









TEGNFORKLARING
Reguleringsplan/Bebyggelsesplan

-  R-Beligg/Ofentlig ~ Høydekurve 1m
-  R-Område for offentlig bebyggelse ~ Regulert kant kjørebane
-  R-Kontor/industri ~ Planens begrensnng
-  R-Kjørevog/gate/parkeringss plass ~ Formålsgrenso
-  R-Bevaringsområder ~ Elendomsgronso
-  R-Park ~ Regulert sentierlinje
-  R-Off. Friområde

Ekvivalens 1 m
Kartmålsskall 1:1000



REGULERINGSENDRING
Stigen - Fuglenes Sørøstre Del

MEÐ TILHØRENDE REGULERINGSBESTEMMELSER

SAKSBEHANDLING IFLG. PLAN- OG BYGNINGSLOVEN

Revisjon	SAKS-NR.	DATO	SIGN.
		15.01.2007	

Kommunestyrets vedtak:

3. gangs behandling i det fasis utvalget for plan saker
- Offentlig ettersyn fra
2. gangs behandling i det fasis utvalget for plan saker
- Offentlig ettersyn fra
1. gangs behandling i det fasis utvalget for plan saker

Kunngjøring av oppstart av planarbeid

PLANEN UTARBEIDET AV:	PLANNR. TEGNNR. SAKSBEH.
Lars Halvor Utthus	MVV



Kartprodusent