Møteinnkalling

Utvalg:	**Nordreisa driftsutvalg**
Møtested:	Kommunestyresalen, Kommunehuset
Dato:	18.09.2012
Tidspunkt:	09:00

Eventuelt forfall må meldes snarest på tlf. 77 77 07 10, eller pr e-post til postmottak@nordreisa.kommune.no

Vararepresentanter møter etter nærmere beskjed.

Saksliste

Utv.saksnr	Sakstittel	U.Off	Arkivsaksnr
PS 31/12	Referatsak *Referatsakene følger ikke med i papirversjonen av innkallingen.* *Referatsaker som er unntatt offentlighet er tilgjengelig under møtet.*		
RS 126/12	Avslag på søknad om spillemidler til anleggsnr. 1942000104 - Flomlysanlegg kunstgressbane		2011/2492
RS 127/12	Avslag på søknad om spillemider til anleggsnr. 192000601 O-Kart Garjala		2011/3893
RS 128/12	Avslag på søknad om spillemidler til anleggsnr. 1942001001 - O-Kart Bakkeby		2011/4183
RS 129/12	Avslag på søknad om spillemidler til anleggsnr. 1942002401 - forballbane, Oksfjord		2010/4971
RS 130/12	Byggetillatelse aneks/uthus gbr.1942/66/61		2012/2582
RS 131/12	Byggetillatelse anneks, Vildenvang, gnr 1942/66/41		2012/2271
RS 132/12	Byggetillatelse bolig gbr.1942/1/28		2012/2874
RS 133/12	Byggetillatelse bolig gbr.1942/49/61		2012/2328
RS 134/12	Byggetillatelse bolig gbr.1942/76/48		2012/3639
RS 135/12	Byggetillatelse bolig og garasje gbr.1942/13/138		2012/2765
RS 136/12	Byggetillatelse bru over samuelelv gbr.1942/29/1		2012/1742
RS 137/12	Byggetillatelse fritidsbolig gbr.1942/81/5		2012/2628
RS 138/12	Byggetillatelse garasje gbr.1942/25/46		2012/2766
RS 139/12	Byggetillatelse garasje gbr.1942/41/16		2012/3163
RS 140/12	Byggetillatelse garasje gbr.1942/47/30		2012/3427
RS 141/12	Byggetillatelse garasje gbr.1942/47/480		2012/2699
RS 142/12	Byggetillatelse garasje gbr.1942/52/151		2012/3003
RS 143/12	Byggetillatelse grillhus gbr.1942/65/58		2012/3122
RS 144/12	Byggetillatelse midlertidig skolebrakker gbr.1942/20/12		2012/2819
RS 145/12	Byggetillatelse redskapsbod, Sletta 8, gnr 1942/47/103		2012/2278
RS 146/12	Byggetillatelse tilbygg bolig gbr.1942/13/132		2012/2827
RS 147/12	Byggetillatelse tilbygg bolig gbr.1942/14/78		2012/2843
RS 148/12	Byggetillatelse tilbygg bolig gbr.1942/18/25		2012/2842
RS 149/12	Byggetillatelse tilbygg bolig gbr.1942/43/3		2012/2676
RS 150/12	Byggetillatelse tilbygg bolig gbr.1942/47/470		2012/2937
RS 151/12	Byggetillatelse tilbygg bolig gbr.1942/47/485		2012/3383
RS 152/12	Byggetillatelse tilbygg bolig gbr.1942/50/10		2012/3535
RS 153/12	Byggetillatelse tilbygg bolig gbr.1942/78/35		2012/3518
RS 154/12	Byggetillatelse tilbygg fritidsbolig gbr.1942/22/9		2012/2617
RS 155/12	Byggetillatelse tilbygg fritidsbolig gbr.1942/83/42		2012/2592

RS 156/12	Byggetillatelse tilbygg uthus gbr.1942/51/1	2012/2795
RS 157/12	Byggetillatelse, garasje, Moan 55, gnr 1942/14/98	2012/2372
RS 158/12	Delegert vedtak - avslag på søknad om tilskudd til spesiell miljøtiltak i jordbruket gnr 1942/22/15	2012/2474
RS 159/12	Delegert vedtak - avslag på søknad om tilskudd til spesielle miljøtiltak i jordbruket	2012/2772
RS 160/12	Delegert vedtak - søknad om deling av driftsenhet gnr. 1942/60/3 og 21	2012/3402
RS 161/12	Delegert vedtak - søknad om deling gnr 1942/26/10	2012/3008
RS 162/12	Delegert vedtak - søknad om deling gnr 1942/29/18	2012/1004
RS 163/12	Delegert vedtak - søknad om deling gnr 1942/38/6	2012/981
RS 164/12	Delegert vedtak - søknad om konsesjon for fast eiendom 1942/31/7	2012/2727
RS 165/12	Delegert vedtak - Søknad om konsesjon på erverv av fast eiendom 1942/60/3	2012/3404
RS 166/12	Delegert vedtak - Søknad om konsesjon på erverv av fast eiendom gnr 1942/41/1	2012/2603
RS 167/12	Delegert vedtak - søknad om konsesjon på erverv av på gnr. 1942/17/3	2012/3704
RS 168/12	Delegert vedtak - søknad om konsesjon for erverv av gnr 1942/56/5	2011/4107
RS 169/12	Delegert vedtak - søknad om nydyrking på gnr 1942/79/2 og 10	2011/4162
RS 170/12	Delegert vedtak - Søknad om omdisponering av jordareal gnr 1942/22/15	2012/2477
RS 171/12	Delegert vedtak - søknad om spesielle miljøtiltak i jordbruket på gnr 1942/67/1	2012/2503
RS 172/12	Delegert vedtak - søknad om spesielle miljøtiltak i jordbruket på gnr. 1942/67/1	2012/2503
RS 173/12	Delegert vedtak - søknad om tilskudd til spesiell miljøtiltak i jordbruket gnr 1942/22/15	2012/2476
RS 174/12	Delegert vedtak - søknad om tilskudd til spesiell miljøtiltak i jordbruket gnr 1942/65/21	2012/2473
RS 175/12	Delegert vedtak - søknad om tilskudd til spesielle miljøtiltak i jordbruket på gnr. 1942/8/2 - Rongnadalen Grunneierlag	2012/2423
RS 176/12	Delgert vedtak - søknad om omdisponering av jordareal etter jordloven gnr 1942/22/17	2012/3005
RS 177/12	Delgert vedtak - søknad om spesielle miljøtiltak i jordbruket på gnr. 1942/81/5,22,1,6,16,17,18	2012/2509
RS 178/12	Delgert vedtak - søknad om tilskudd til spesielle miljøtiltak i jordbruket 1952/72/1 m.fl	2012/2445
RS 179/12	Delgert vedtak - søknad om tilskudd til spesielle miljøtiltak i jordbruket på gnr. 1942/8/2	2012/2425
RS 180/12	Eiend 1942/13/25 - Pålegg om utbedring av avløpsanlegg	2012/3722
RS 181/12	Endringstillatelse gbr.1942/43/99	2012/2099
RS 182/12	Endringstillatelse gbr.1942/44/2	2011/1800
RS 183/12	Ferdigattest gbr.1942/54/33	2011/1987

RS 184/12	Fordeling av midler til idrettsanlegg 2012 - tilsagn om ordinære midler anleggsnr. 1942002701-Bakkeby, lysløype	2009/777
RS 185/12	Fordeling av midler til idrettsanlegg 2012 - Tilsagn om rentemidler til anleggsnr. 1942001102 Nordreisa idrettshall, skytebane	2009/937
RS 186/12	Forskrift om utsetting av utenlanske treslag til skogbruksformål trår i kraft 1. juli	2012/3048
RS 187/12	Fritak for feieavgift på gnr. 1942/65/131	2012/3090
RS 188/12	Fritak for feiing gnr 1942/75/1	2012/2665
RS 189/12	Fritak for feiing gnr 1942/54/11	2012/2860
RS 190/12	Fritak for feiing gnr 1942/60/2	2012/2990
RS 191/12	Fritak for vannavgift gnr 1942/26/3	2012/2720
RS 192/12	Høringsuttalelse 11 småkraftverk iKåfjord og Nordreisa kommuner - kopi av brev til NVE	2012/3398
RS 193/12	Igangsettingstillatelse rekkehus med 4 leiligheter på KS1 Rovdas 3	2012/3091
RS 194/12	Innvilget fisketillatelse for 2012 - overvåking mht. rømt oppdrettslaks i Reisaelva	2012/2159
RS 195/12	Kopi av brev - Dispensasjon fra verneforskrift for Reisa nasjonalpark - tillatelse til lavflygning og landing med helikopter i Reisa nasjonalpark i forbindelse med skogtaksering 2012	2011/4386
RS 196/12	Lisensfelling av brunbjørn 2012 - region 5,6,7 og 8	2012/3630
RS 197/12	Oppfølging av kyrkjeforliket - endringer i grunnlova og konsekvensendringar i underliggjande regelverk	2012/263
RS 198/12	Rammetillatelse rekkehus med 4 leiligheter, Rovdas 3 felt KS1	2012/3144
RS 199/12	Rammetillatelse rekkehus Rovdas 3 felt KS2	2012/3091
RS 200/12	Rivetillatelse gammelt posbygg gbr.1942/56/3/1	2012/2961
RS 201/12	Svar - Kåfjord og Nordreisa kommune - høring - søknader om tillatelse til å bygge elleve småkraftverk - kopi av brev	2012/3398
RS 202/12	Avgjørelse av klage på avslag på utbetaling av restmidler	2012/93
RS 203/12	Søknad om dispensasjon fra verneforskriften - botaniske forskning i Javreoivit naturreservat sett i forhold til beite	2012/3236
RS 204/12	Tilbygg/resturering av garasje gbr.1942/52/84	2012/3156
RS 205/12	Tillatelse til oppbevaring og salg av pyroteknisk vare 2012 Sesam leker og barneutstyr	2012/1887
RS 206/12	Tillatelse til oppføring av arbeids- og sperregjerder i Guorbavuopmi-området i hhv. Nordreisa og Kautkeino kommuner	2012/3013
RS 207/12	Tillatelse til resturering av gammel uthus gbr.1942/29/33	2012/2694
RS 208/12	Tilsagn om tilskudd til EPC-prosjekt i 3 kommuner i Nord Troms: Kommuneprogram Kommuneprogram	2012/1388
RS 209/12	Utsendelse av protokoll fra møte i rovviltnemda for region 8 16. og 30. mai 2012	2012/1448
RS 210/12	Utslippstillatelse gbr.1942/1/28	2012/2874
RS 211/12	Utslippstillatelse gbr.1942/60/28	2012/3157

RS 212/12	Utslippstillatelse gbr1942/51/1		2012/2795
RS 213/12	Uttalelse til søknad om tillatelse til å bygge 11 småkraftverk i Kåfjord og Nordreisa kommuner		2012/3398
RS 214/12	Utvida investeringsramme - rentekompensasjonsordninga for kyrkjebygg		2012/232
RS 215/12	Vedtak om endring av ansvarsrett, Vierveien 14, gnr 1942/52/88		2012/1672
RS 216/12	Midlertidig fritak for kommunale avgifter ***** *****	X	2012/3098
RS 217/12	Fritak for kommunale avgifter	X	2012/3429

PS 32/12	Høring - kommuneplanens samfunnsdel og handlingsdel 2012-2025	2011/913
PS 33/12	Innspill til kommunal planstrategi 2012-2015	2009/3064
PS 34/12	Forprosjekt Vannforsyning Straumfjord - Avslutning av prosjekt	2010/1332
PS 35/12	Midlertidig bygge og deleforbud i Rotsund fra Langslettkrysset til krysset ved Rotsund gård	2012/3768
PS 36/12	Søknad om fritak for vann- og kloakkgebyrer	2012/3384
PS 37/12	Utvidelse av parkering ved kommunehuset gbr.1942/15/126	2012/3767
PS 38/12	Dispensasjon fra reguleringsformål i reguleringsplanen gbr.1942/46/53	2012/3769
PS 39/12	Omdisponering av areal i Sørkjosen	2012/3810
PS 40/12	Kollektivtrafikktiltak og universell utforming - kollektivterminalen Storslett	2011/1336
PS 41/12	Søknad om deling av gnr 1942/54/1	2012/885
PS 42/12	Søknad om deling gnr 1942/22/5	2012/1972
PS 43/12	Søknad om deling gnr 1942/29/27	2012/2196
PS 44/12	Søknad om deling gnr 1942/56/2	2012/1100
PS 45/12	Søknad om deling gnr 1942/56/8	2012/2575

PS 31/12 Referatsak

TROMS fylkeskommune
ROMSSA fylkkasuohkan



Nordreisa IL
Postboks 112
9156 STORSLETT

08.06.2012

Deres ref.:

Saksbehandler:
Johnni Håndstad

Søknadsnr: 11/02264
Arkiv nr:

AVSLAG PÅ SØKNAD OM SPILLEMIDLER TIL ANLEGGSNR 1942000104 FLOMLYSANLEGG KUNSTGRESSBANEN - NORDREISA KOMMUNE.

Ved fordelingen av spillemidler 2012 ble søknaden ikke imøtekommet.

Grunnen til avslaget er:
Manglende midler. Søknaden er formelt i orden og kan fornyes neste år.

Klageadgang
Forvaltningsloven gir søkere til tilskudd fra spillemidlene rett til å klage over det vedtak som er truffet av fylkeskommunen, jamfør Forvaltningslovens § 27 tredje ledd, jamfør § 28 annet ledd, samt kapittel 7 i bestemmelsene om tilskudd til anlegg for idrett og fysisk aktivitet, V-0732. Klagefristen er 3 uker fra den dagen dette brevet kom frem. Dersom fylkeskommunen ikke endrer vedtaket som følge av klagen skal saken oversendes Kulturdepartementet for endelig avgjørelse.

Klageskjema finnes på siden http://www.signform.no/dss/

Med hilsen

Ellen Østgård
fylkeskultursjef

Vibeke Skinstad
avdelingsleder folkehelse, idrett og friluftsliv

Kopi: Nordreisa kommune, Utviklingsavdelingen, Postboks 174, 9156 Storslett

Postadr.: Kulturetaten Tlf.: +47 77788000
Postboks 6600, 9296 Tromsø
Faks: +47 77788001
Besøksadr.: Strandveien 13
E-post: postmottak@tromsfylke.no

TROMS fylkeskommune
ROMSSA fylkkasuohkan

NORDREISA KOMMUNE
SERVICEKONTORET
Rådm
retur
20 JUNI 2012
SAKSNR.
DOK.NR.
LØPENR. ARK.KODE

Nordreisa IL
Postboks 112
9156 STORSLETT

08.06.2012

Deres ref.:

Saksbehandler:
Johnni Håndstad

Søknadsnr: 11/02718
Arkiv nr:

AVSLAG PÅ SØKNAD OM SPILLEMIDLER TIL ANLEGGSNR 1942000601 O-KART GARJALA - NORDREISA KOMMUNE.

Ved fordelingen av spillemidler 2012 ble søknaden ikke imøtekommet.

Grunnen til avslaget er:
Manglende midler. Søknaden er formelt i orden og kan fornyes neste år.

Klageadgang
Forvaltningsloven gir søkere til tilskudd fra spillemidlene rett til å klage over det vedtak som er truffet av fylkeskommunen, jamfør Forvaltningslovens § 27 tredje ledd, jamfør § 28 annet ledd, samt kapittel 7 i bestemmelsene om tilskudd til anlegg for idrett og fysisk aktivitet, V-0732. Klagefristen er 3 uker fra den dagen dette brevet kom frem. Dersom fylkeskommunen ikke endrer vedtaket som følge av klagen skal saken oversendes Kulturdepartementet for endelig avgjørelse.

Klageskjema finnes på siden http://www.signform.no/dss/

Med hilsen

Ellen Østgård
fylkeskultursjef

Vibeke Skinstad
avdelingsleder folkehelse, idrett og friluftsliv

Kopi: Nordreisa kommune, Utviklingsavdelingen, Postboks 174, 9156 Storslett

Postadr.: Kulturetaten Tlf.: +47 77788000
Postboks 6600, 9296 Tromsø
Faks: +47 77788001
Besøksadr.: Strandveien 13
E-post: postmottak@tromsfylke.no

TROMS fylkeskommune
ROMSSA fylkkasuohkan



Nordreisa IL
Postboks 112
9156 STORSLETT

08.06.2012

Deres ref.:

Saksbehandler:
Johnni Håndstad

Søknadsnr: 11/02717
Arkiv nr:

AVSLAG PÅ SØKNAD OM SPILLEMIDLER TIL ANLEGGSNR 1942001001 O-KART,BAKKEBY - NORDREISA KOMMUNE.

Ved fordelingen av spillemidler 2012 ble søknaden ikke imøtekommet.

Grunnen til avslaget er:
Manglende midler. Søknaden er formelt i orden og kan fornyes neste år.

Klageadgang
Forvaltningsloven gir søkere til tilskudd fra spillemidlene rett til å klage over det vedtak som er truffet av fylkeskommunen, jamfør Forvaltningslovens § 27 tredje ledd, jamfør § 28 annet ledd, samt kapittel 7 i bestemmelsene om tilskudd til anlegg for idrett og fysisk aktivitet, V-0732. Klagefristen er 3 uker fra den dagen dette brevet kom frem. Dersom fylkeskommunen ikke endrer vedtaket som følge av klagen skal saken oversendes Kulturdepartementet for endelig avgjørelse.

Klageskjema finnes på siden http://www.signform.no/dss/

Med hilsen

Ellen Østgård
fylkeskultursjef

Vibeke Skinstad
avdelingsleder folkehelse, idrett og friluftsliv

Kopi: Nordreisa kommune, Utviklingsavdelingen, Postboks 174, 9156 Storslett

Postadr.: Kulturetaten Tlf.: +47 77788000
Postboks 6600, 9296 Tromsø
Faks: +47 77788001
Besøksadr.: Strandveien 13
E-post: postmottak@tromsfylke.no

TROMS fylkeskommune
ROMSSA fylkkasuohkan

NORDREISA KOMMUNE
SERVICEKONTORET
Rådm vd dg
20 JUNI 2012
SAKSNR.
DOK.NR.
LØPENR. | ARK.KODE

Oksfjord og Straumfjord IL
Oksfjordhamn
9151 STORSLETT

08.06.2012

Deres ref.:

Saksbehandler:
Johnni Håndstad

Søknadsnr: 11/03864
Arkiv nr:

AVSLAG PÅ SØKNAD OM SPILLEMIDLER TIL ANLEGGSNR 1942002401 FOTBALLBANE, OKSFJORD - NORDREISA KOMMUNE.

Ved fordelingen av spillemidler 2012 ble søknaden ikke imøtekommet.

Grunnen til avslaget er:
Manglende midler. Søknaden er formelt i orden og kan fornyes neste år.

Klageadgang
Forvaltningsloven gir søkere til tilskudd fra spillemidlene rett til å klage over det vedtak som er truffet av fylkeskommunen, jamfør Forvaltningslovens § 27 tredje ledd, jamfør § 28 annet ledd, samt kapittel 7 i bestemmelsene om tilskudd til anlegg for idrett og fysisk aktivitet, V-0732. Klagefristen er 3 uker fra den dagen dette brevet kom frem. Dersom fylkeskommunen ikke endrer vedtaket som følge av klagen skal saken oversendes Kulturdepartementet for endelig avgjørelse.

Klageskjema finnes på siden http://www.signform.no/dss/

Med hilsen

Ellen Østgård
fylkeskultursjef

Vibeke Skinstad
avdelingsleder folkehelse, idrett og friluftsliv

Kopi: Nordreisa kommune, Utviklingsavdelingen, Postboks 174, 9156 Storslett

Postadr.: Kulturetaten Tlf.: +47 77788000
Postboks 6600, 9296 Tromsø
Faks: +47 77788001
Besøksadr.: Strandveien 13
E-post: postmottak@tromsfylke.no

Nordreisa kommune
Teknisk avdeling

Gudmund Helberg
Dueveien 18
9015 TROMSØ

Deres ref:	Vår ref:	Løpenr.	Arkivkode	Dato
	2012/2582-2	24104/2012	1942/66/61	21.06.2012

TILLATELSE TIL TILTAK UTEN ANSVARSRETT
BYGGETILLATELSE

Svar på søknad om tillatelse for tiltak etter plan- og bygningslovens § 20-2
Vedtak hjemlet i delegasjonsreglement vedtatt av kommunestyre i sak 71/95.

Saksnr:	Behandlet i:
116/12	Delegert utvalg drift

Byggested:	Straumfjord Vest, 9151 STORSLETT	Gnr/Bnr:	66/61
Tiltakshaver:	Gudmund Helberg	Adresse:	Dueveien 18, 9015 TROMSØ
Ansvarlig søker:		Adresse:	
Tiltakets art:	Nytt bygg - ikke boligformål under 70 m²	Bruksareal:	14m²

VEDTAK:

Tillatelse:
Med hjemmel i plan- og bygningsloven (pbl) § 20-2 godkjennes søknad om tillatelse til tiltak uten ansvarsrett mottatt 05.06.2012 for oppføring av anneks/uthus.

Det vises for øvrig til søknadens vedlagte tegninger og situasjonskart.

Postadresse:
Postboks 174
9156 Storslett
E-post: postmottak@nordreisa.kommune.no

Besøksadresse:
Sentrum 17

Internett:
www.nordreisa.kommune.no

Telefon: 77 77 07 00
Telefaks: 77 77 07 01

Bankkonto: 4740 05 03954

Organisasjonsnr: 943 350 833

Planstatus:
LNF – Område

Nabovarsling:
Naboer og gjenboere er varslet iht. pbl 2008 § 21-3 og SAK10 § 5-2.

Kultur- og fornminner:
Dersom det under utgraving i marka kommer fram gjenstander eller andre levninger som viser eldre aktivitet i område, må arbeidet stanses og melding sendes Sametinget og Kulturetaten, Troms fylkeskommune omgående jfr. kulturminnelovens § 8 andre ledd. (pbl 2008 § 21-5, SAK10 § 6-2).

Sikringstiltak ved byggearbeid:
Det vises til bestemmelsene i pbl 2008 § 28-2.

Avfall:
Alt avfall som tiltaket genererer, og som ikke gjenbrukes i egen virksomhet, må leveres til mottak godkjent av forurensningsmyndighetene. Viser for øvrig til avfallsforskrift kap. 15, Byggavfall.

Dokumentasjon ved tilsyn:
Kopi av denne tillatelse sammen med beskrivelse av tiltaket, godkjent situasjonsplan for plassering Tegninger og ansvarsretter skal være tilgjengelig på byggeplassen.

ØVRIGE LOVBESTEMMELSER:

Anmodning om ferdigattest:
Ved anmodning om ferdigattest, skal det sendes inn dokumentasjon for at slutt kontrollen ikke har avdekket feil eller mangler som hindrer ferdigattest, jf pbl 2008 § 21-10 og SAK10 § 8-1. Ved endringer som ikke krever egen søknad i forhold til tillatelsen, skal det innsendes oppdatert situasjonsplan og tegninger samt underretning om tiltakets plassering.

Bortfall av tillatelse:
Er tiltaket ikke satt i gang senest innen 3 år etter at tillatelse er gitt, faller den bort. Det samme gjelder hvis tiltaket innstilles i lengre tid enn 2 år, jf pbl 2008 § 21-9.

Klageadgang
*Vedtaket kan påklages til **kommunen.** Klagefristen er 3 uker regnet fra den dagen da brevet kom fram til påført adressat. Det er tilstrekkelig at klagen er postlagt innen fristens utløp. Klagen skal sendes skriftlig til den som har truffet vedtaket, angi vedtaket det klages over, den eller de endringer som ønskes, og de grunner du vil anføre for klagen. Dersom du klager så sent at det kan være uklart for oss om du har klaget i rett tid, bes du også oppgi når denne melding kommer frem. Viser til Forvaltningslovens § 28.*

En slik klage kan føre til at avgjørelsen blir omgjort. Kommunen er ikke ansvarlig for tap som tiltakshaver måtte lide ved en slik omgjøring.

Ved all kontakt med avdelingen i denne sak, vennligst referer til saksnummer 2012/2582.

Med hilsen

Ketil Jensen
Byggesaksbehandler
Direkte innvalg: 77 77 07 59

Nordreisa kommune
Teknisk avdeling

Johan Pedersen
Mellomveien 8B
9180 SKJERVØY

Deres ref:	Vår ref:	Løpenr.	Arkivkode	Dato
	2012/2271-2	23364/2012	1942/66/41	18.06.2012

Byggetillatelse anneks, Vildenvang, gnr 1942/66/41

BYGGETILLATELSE UTEN ANSVARSRETT
Etter plan og bygningsloven av 2008 (pbl.08) § 21-4
Vedtak hjemlet i delegasjonsreglement vedtatt av kommunestyre i sak 71/95.

Saksnr:	Behandlet i:
112/12	Delegert utvalg drift

Byggested:	Vildenvang, 9151 STORSLETT	Gnr/Bnr:	1942/66/41
Tiltakshaver:	Johan Pedersen	Adresse:	Mellomveien 8B, 9180 SKJERVØY
Tiltakets art:	Nytt bygg - ikke boligformål over 70 m²	Bruksareal:	16m²

VEDTAK:

Tillatelse:
I medhold av pbl. 08 § 21-4 godkjennes søknad om tiltak uten ansvarsrett etter pbl. 08 § 20-2 mottatt 4.10.2010 om tillatelse til oppføring av anneks på nevnte tomt.

Det vises for øvrig til søknadens vedlegg, tegninger og situasjonskart datert 15.05.2012.

ADMINISTRASJONENS DRØFTING/BEGRUNNELSE:
Tiltaket faller på grunn av sin størrelse inn under pbl. § 20-2 jfr. SAK10 § 3-1 hvor tiltakshaver selv kan stå for søknad, prosjektering, utførelse og kontroll. Selv om tiltakshaver etter denne bestemmelsen kan stå for disse oppgavene selv, er det ikke til hinder for at han lar oppgavene utføres av andre på sine vegne.

Det er tiltakshaver ansvar og påse at tiltaket oppføres iht. bestemmelser gitt i og i medhold av plan- og bygningsloven.

Avfall:
Alt avfall som tiltaket genererer skal tilfredsstille krav til forsvarlig avfallshåntering i eller i medhold av loven jfr. pbl. § 29-8. Viser også til avfallsforskrift kap. 15, Byggavfall.

Dokumentasjon ved tilsyn:
Kopi av denne tillatelse sammen med beskrivelse av tiltaket, godkjent situasjonsplan for plassering, tegninger og ansvarsretter skal være tilgjengelig på byggeplassen.

Bortfall av tillatelse:
Er tiltaket ikke satt i gang senest innen 3 år etter at tillatelse er gitt, faller den bort. Det samme gjelder hvis tiltaket innstilles i lengre tid enn 2 år, jf pbl 2008 § 21-9.

Anmodning om ferdigattest:
Ved anmodning om ferdigattest, skal det sendes inn dokumentasjon for at slutt kontrollen ikke har avdekket feil eller mangler som hindrer ferdigattest, jf pbl 2008 § 21-10 og SAK10 § 8-1. Ved endringer som ikke krever egen søknad i forhold til tillatelsen, skal det innsendes oppdatert situasjonsplan og tegninger samt underretning om tiltakets plassering. Tiltaket skal ikke tas i bruk før ferdigattest foreligger.

ØVRIGE LOVBESTEMMELSER:

Kultur- og fornminner:
Dersom det under utgraving i marka kommer fram gjenstander eller andre levninger som viser eldre aktivitet i område, må arbeidet stanses og melding sendes Sametinget og Kulturetaten, Troms fylkeskommune omgående jfr. kulturminnelovens § 8 andre ledd.

Klageadgang
Vedtaket kan påklages til Nordreisa kommune. Klagefristen er 3 uker regnet fra den dagen da brevet kom fram til påført adressat. Det er tilstrekkelig at klagen er postlagt innen fristens utløp. Klagen skal sendes skriftlig til den som har truffet vedtaket, angi vedtaket det klages over, den eller de endringer som ønskes, og de grunner du vil anføre for klagen. Dersom du klager så sent at det kan være uklart for oss om du har klaget i rett tid, bes du også oppgi når denne melding kommer frem. Viser til Forvaltningslovens § 28.

En slik klage kan føre til at avgjørelsen blir omgjort. Kommunen er ikke ansvarlig for tap som tiltakshaver måtte lide ved en slik omgjøring.

Ved all kontakt med Byggesaksavdelingen i denne sak, vennligst referer til saksnummer 2012/2271.

Med hilsen

Olaf E. Nilsen
Saksbehandler
Direkte innvalg: 77 77 07 55

Nordreisa kommune
Teknisk avdeling

Vidar Viken
Postboks 407
9189 SKJERVØY

Deres ref:	Vår ref:	Løpenr.	Arkivkode	Dato
	2012/2874-2	27134/2012	1942/1/28	09.07.2012

TILLATELSE I ETT TRINN
BYGGETILLATELSE

Svar på søknad om tillatelse for tiltak etter plan- og bygningslovens § 20-1
Vedtak hjemlet i delegasjonsreglement vedtatt av kommunestyre i sak 71/95.

Saksnr:	Behandlet i:
151/12	Delegert utvalg drift

Byggested:	Storvik, 9151 STORSLETT	Gnr/Bnr:	1/28
Tiltakshaver:	Vidar Viken	Adresse:	Postboks 407, 9189 SKJERVØY
Ansvarlig søker:	Siv.Ing Pål Pettersen	Adresse:	Rotsundelvdalen 6, 9153 ROTSUND
Tiltakets art:	Nytt bygg - boligformål - over 70 m²	Bruksareal:	360m²

VEDTAK:

Tillatelse:
Med hjemmel i plan- og bygningsloven 2008 (pbl 2008) §§ 20-1 og 21-4 godkjennes søknad om byggetillatelse mottatt 26.06.2012 for oppføring av bolig og garasje.

Det vises for øvrig til søknadens vedlagte tegninger, situasjonskart og godkjente søknader om ansvarsrett samt kontrollerklæringer.

Godkjenning av foretak for ansvarsrett:

Foretak med sentral godkjenning:
Med hjemmel i pbl 2008, § 22-1, jf byggesaksforskriften 2010 (SAK10) § 9-1 gis ansvarsrett i forbindelse med omsøkte tiltak til følgende foretak med sentral godkjenning:

Foretak	Godkjenningsområde
Siv.Ing Pål Pettersen Org. nr. 992 765 399	SØK - Ansvarlig søker, tiltakskl. 1 Ansvarsområde: Bygninger og installasjoner.

Lokal godkjenning av foretak:
Med hjemmel i pbl 2008 § 22-3 og SAK10 § 9-2, gis lokal godkjenning av foretak og ansvarsrett i forbindelse med omsøkte tiltak til følgende foretak:

Foretak	Godkjenningsområde
J-S Bygg AS Org. nr. 995 464 152	PRO/KPR - Ansvarlig prosjekterende og kontrollerende for prosjektering, tiltakskl. 1. UTF/KUT - Ansvarlig utførende og kontrollerende av utførelsen, tiltakskl. 1. Ansvarsområde: Bygninger og installasjoner.
Rørlegger Helgesen AS Org. nr. 989 976 028	PRO/KPR - Ansvarlig prosjekterende og kontrollerende for prosjektering, tiltakskl. 1. UTF/KUT - Ansvarlig utførende og kontrollerende av utførelsen, tiltakskl. 1. Ansvarsområde: Vann og sanitær arbeider.
Johansen Maskin og Transport AS Org.nr. 988 365 726	UTF/KUT - Ansvarlig utførende og kontrollerende av utførelsen, tiltakskl. 1. Ansvarsområde: Graving og planering.

SAKSUTREDNING/BEGRUNNELSE FOR VEDTAKET:

Planstatus:
LNF – Område

Nabovarsling:
Naboer og gjenboere er varslet iht. pbl 2008 § 21-3 og SAK10 § 5-2.

Gjennomføringsplan:
Gjennomføringsplan foreligger jf pbl 2008 § 21-2, og SAK10 § 5-3

Administrasjonens drøfting/begrunnelse:
Foretakene med sentral godkjenning, som søker om ansvarsrett, bekrefter at de oppfyller pbl 2008 § 22-1 og SAK10 §§ 10-1 og 10-2 til ansvarsrett for omsøkte fagområder.

Foretakene uten sentral godkjenning som søker om ansvarsrett, bekrefter ved søknad om lokal godkjenning at de oppfyller pbl 2008 § 22-3 og SAK10 §§ 10-1 og 10-2 til ansvarsrett for omsøkte fagområder.

Til arbeid som krever ansvarsrett og ansvarlig foretak ikke selv utfører, eller har nødvendig kompetanse for å utføre, skal ansvarlig foretak forvisse seg om at innleid foretak tilfredsstiller forskriftens krav til kompetanse for sitt fag og har kontrollsystemet på plass.

Det er ansvarlig søkers ansvar å påse at alle fag er dekket med ansvarsrett før arbeidet igangsettes jf pbl § 23-4.

Byggegrunn, miljøforhold mv:
I henhold til søknad ansees byggegrunn sikret i hht pbl 2008 § 28-1
(flom- og rasfare, forurenset grunn, natur- og miljøforhold)
Minner om krav om radonsperre mot grunnen i bygninger beregnet for varig opphold jfr. byggeteknisk forskrift TEK10 § 13-5.

Atkomst/avkjørsel:
Eiendommen anses å være sikret lovlig atkomst i samsvar med pbl 2008 § 27-4.

Vannforsyning og avløp:
Eiendommen anses for å være sikret lovlig vannforsyning og avløp i samsvar med pbl 2008 §§ 27-1 og 27-2.

Kultur- og fornminner:
Dersom det under utgraving i marka kommer fram gjenstander eller andre levninger som viser eldre aktivitet i område, må arbeidet stanses og melding sendes Sametinget og Kulturetaten, Troms fylkeskommune omgående jfr. kulturminnelovens § 8 andre ledd. (pbl 2008 § 21-5, SAK10 § 6-2).

Sikringstiltak ved byggearbeid:
Det vises til bestemmelsene i pbl 2008 § 28-2.

Avfall:
Tiltak etter pbl 2008 kap 20, skal tilfredsstille krav til forsvarlig avfallshåndtering i eller i medhold av loven.

Dokumentasjon ved tilsyn:
Kopi av denne tillatelse sammen med beskrivelse av tiltaket, godkjent situasjonsplan for plassering Tegninger og ansvarsretter skal være tilgjengelig på byggeplassen.

Anmodning om ferdigattest:
Ved anmodning om ferdigattest, skal det sendes inn dokumentasjon for at slutt kontrollen ikke har avdekket feil eller mangler som hindrer ferdigattest, jf pbl 2008 § 21-10 og SAK10 § 8-1.
Ved endringer som ikke krever egen søknad i forhold til tillatelsen, skal det innsendes oppdatert situasjonsplan og tegninger samt underretning om tiltakets plassering.

Bortfall av tillatelse:
Er tiltaket ikke satt i gang senest innen 3 år etter at tillatelse er gitt, faller den bort. Det samme gjelder hvis tiltaket innstilles i lengre tid enn 2 år, jf pbl 2008 § 21-9.

ØVRIGE LOVBESTEMMELSER:

Generell aktsomhetsplikt:
Enhver skal opptre aktsomt og gjøre det som er rimelig for å unngå skade på naturmangfoldet i strid med målene i "Naturmangfoldloven" §§ 4 og 5. Utføres en aktivitet i henhold til en tillatelse av offentlig myndighet, anses aktsomhetsplikten oppfylt dersom forutsetningene for tillatelsen fremdeles er til stede.

Klageadgang
Vedtaket kan påklages til ***kommunen.*** *Klagefristen er 3 uker regnet fra den dagen da brevet kom fram til påført adressat. Det er tilstrekkelig at klagen er postlagt innen fristens utløp. Klagen skal sendes skriftlig til den som har truffet vedtaket, angi vedtaket det klages over, den eller de endringer som ønskes, og de grunner du vil anføre for klagen. Dersom du klager så sent at det kan være uklart for oss om du har klaget i rett tid, bes du også oppgi når denne melding kommer frem. Viser til Forvaltningslovens § 28.*

En slik klage kan føre til at avgjørelsen blir omgjort. Kommunen er ikke ansvarlig for tap som tiltakshaver måtte lide ved en slik omgjøring.

Ved all kontakt med avdelingen i denne sak, vennligst referer til saksnummer 2012/2874.

Med hilsen

Ketil Jensen
Byggesaksbehandler
Direkte innvalg: 77 77 07 59

Kopi til:

Rørlegger Helgesen AS	Havnegata 30	9180	SKJERVØY
Siv.Ing Pål Pettersen	Rotsundelvdalen 6	9153	ROTSUND
JS-Bygg AS	Severin Steffensensvei 18	9180	SKJERVØY
Johansen Maskin og Transport AS		9068	NORD-LENANGEN

Nordreisa kommune
Teknisk avdeling

Kyrre Løvoll
Moan 33
9151 STORSLETT

Deres ref:	Vår ref:	Løpenr.	Arkivkode	Dato
	2012/2328-3	22762/2012	1942/49/61	13.06.2012

TILLATELSE I ETT TRINN
BYGGETILLATELSE

Svar på søknad om tillatelse for tiltak etter plan- og bygningslovens § 20-1
Vedtak hjemlet i delegasjonsreglement vedtatt av kommunestyre i sak 71/95.

Saksnr:	Behandlet i:
108/12	Delegert utvalg drift

Byggested:	Bakkeby, 9153 ROTSUND	Gnr/Bnr:	49/61
Tiltakshaver:	Kyrre Løvoll	Adresse:	Moan 33, 9151 STORSLETT
Ansvarlig søker:	Malermester Løvoll AS	Adresse:	Moan 33, 9151 STORSLETT
Tiltakets art:	Nytt bygg - boligformål - over 70 m²	Bruksareal:	241m²

VEDTAK:

Tillatelse:
Med hjemmel i plan- og bygningsloven 2008 (pbl 2008) §§ 20-1 og 21-4 godkjennes søknad om byggetillatelse mottatt 11.05.2012 for oppføring av bolig, garasje og uthus.

Det vises for øvrig til søknadens vedlagte tegninger, situasjonskart og godkjente søknader om ansvarsrett samt kontrollerklæringer.

Postadresse:
Postboks 174
9156 Storslett
E-post: postmottak@nordreisa.kommune.no

Besøksadresse:
Sentrum 17

Internett:
www.nordreisa.kommune.no

Telefon: 77 77 07 00
Telefaks: 77 77 07 01

Bankkonto: 4740 05 03954

Organisasjonsnr: 943 350 833

Godkjenning av foretak for ansvarsrett:

Lokal godkjenning av foretak:
Med hjemmel i pbl 2008 § 22-3 og SAK10 § 9-2, gis lokal godkjenning av foretak og ansvarsrett i forbindelse med omsøkte tiltak til følgende foretak:

Foretak	Godkjenningsområde
Malermester Løvoll AS Org. nr. 984 960 026	SØK - Ansvarlig søker, tiltakskl. 1 PRO/KPR - Ansvarlig prosjekterende og kontrollerende for prosjektering, tiltakskl. 1. UTF/KUT - Ansvarlig utførende og kontrollerende av utførelsen, tiltakskl. 1. Ansvarsområde: Bygninger og installasjoner.
Rørlegger Arne Halvorsen Org. nr. 955 764 854	UTF/KUT - Ansvarlig utførende og kontrollerende av utførelsen, tiltakskl. 1. Ansvarsområde: VVS i bolig og utvendig VA til bolig.

SAKSUTREDNING/BEGRUNNELSE FOR VEDTAKET:

Nabovarsling:
Naboer og gjenboere er varslet iht. pbl 2008 § 21-3 og SAK10 § 5-2.

Gjennomføringsplan:
Gjennomføringsplan foreligger jf pbl 2008 § 21-2, og SAK10 § 5-3

Administrasjonens drøfting/begrunnelse:
Foretakene uten sentral godkjenning som søker om ansvarsrett, bekrefter ved søknad om lokal godkjenning at de oppfyller pbl 2008 § 22-3 og SAK10 §§ 10-1 og 10-2 til ansvarsrett for omsøkte fagområder.

Til arbeid som krever ansvarsrett og ansvarlig foretak ikke selv utfører, eller har nødvendig kompetanse for å utføre, skal ansvarlig foretak forvisse seg om at innleid foretak tilfredsstiller forskriftens krav til kompetanse for sitt fag og har kontrollsystemet på plass.

Det er ansvarlig søkers ansvar å påse at alle fag er dekket med ansvarsrett før arbeidet igangsettes jf pbl § 23-4.

Byggegrunn, miljøforhold mv:
I henhold til søknad ansees byggegrunn sikret i hht pbl 2008 § 28-1
(flom- og rasfare, forurenset grunn, natur- og miljøforhold)
Minner om krav om radonsperre mot grunnen i bygninger beregnet for varig opphold jfr. byggeteknisk forskrift TEK10 § 13-5.

Atkomst/avkjørsel:
Eiendommen anses å være sikret lovlig atkomst i samsvar med pbl 2008 § 27-4.

Vannforsyning og avløp:
Eiendommen anses for å være sikret lovlig vannforsyning og avløp i samsvar med pbl 2008 §§ 27-1 og 27-2.

Kultur- og fornminner:
Dersom det under utgraving i marka kommer fram gjenstander eller andre levninger som viser eldre aktivitet i område, må arbeidet stanses og melding sendes Sametinget og Kulturetaten, Troms fylkeskommune omgående jfr. kulturminnelovens § 8 andre ledd. (pbl 2008 § 21-5, SAK10 § 6-2).

Sikringstiltak ved byggearbeid:
Det vises til bestemmelsene i pbl 2008 § 28-2.

Avfall:
Tiltak etter pbl 2008 kap 20, skal tilfredsstille krav til forsvarlig avfallshåndtering i eller i medhold av loven.

Dokumentasjon ved tilsyn:
Kopi av denne tillatelse sammen med beskrivelse av tiltaket, godkjent situasjonsplan for plassering Tegninger og ansvarsretter skal være tilgjengelig på byggeplassen.

Anmodning om ferdigattest:
Ved anmodning om ferdigattest, skal det sendes inn dokumentasjon for at slutt kontrollen ikke har avdekket feil eller mangler som hindrer ferdigattest, jf pbl 2008 § 21-10 og SAK10 § 8-1. Ved endringer som ikke krever egen søknad i forhold til tillatelsen, skal det innsendes oppdatert situasjonsplan og tegninger samt underretning om tiltakets plassering.

Bortfall av tillatelse:
Er tiltaket ikke satt i gang senest innen 3 år etter at tillatelse er gitt, faller den bort. Det samme gjelder hvis tiltaket innstilles i lengre tid enn 2 år, jf pbl 2008 § 21-9.

ØVRIGE LOVBESTEMMELSER:

Generell aktsomhetsplikt:
Enhver skal opptre aktsomt og gjøre det som er rimelig for å unngå skade på naturmangfoldet i strid med målene i "Naturmangfoldloven" §§ 4 og 5. Utføres en aktivitet i henhold til en tillatelse av offentlig myndighet, anses aktsomhetsplikten oppfylt dersom forutsetningene for tillatelsen fremdeles er til stede.

Klageadgang
*Vedtaket kan påklages til **kommunen.** Klagefristen er 3 uker regnet fra den dagen da brevet kom fram til påført adressat. Det er tilstrekkelig at klagen er postlagt innen fristens utløp. Klagen skal sendes skriftlig til den som har truffet vedtaket, angi vedtaket det klages over, den eller de endringer som ønskes, og de grunner du vil anføre for klagen. Dersom du klager så sent at det kan være uklart for oss om du har klaget i rett tid, bes du også oppgi når denne melding kommer frem. Viser til Forvaltningslovens § 28.*

En slik klage kan føre til at avgjørelsen blir omgjort. Kommunen er ikke ansvarlig for tap som tiltakshaver måtte lide ved en slik omgjøring.

Ved all kontakt med avdelingen i denne sak, vennligst referer til saksnummer 2012/2328.

Med hilsen

Ketil Jensen
Byggesaksbehandler
Direkte innvalg: 77 77 07 59

Kopi til:

Trygve Løvoll	Bakkeby	9153	ROTSUND
Rørlegger Arne Halvorsen	Øvre Kildal	9151	STORSLETT
Malermester Løvoll AS	Moan 33	9151	STORSLETT

Nordreisa kommune
Teknisk avdeling

Merete Kalseth
Rotsundelv
9153 ROTSUND

Deres ref:	Vår ref:	Løpenr.	Arkivkode	Dato
	2012/3639-2	31559/2012	1942/76/48	27.08.2012

TILLATELSE I ETT TRINN
BYGGETILLATELSE

Svar på søknad om tillatelse for tiltak etter plan- og bygningslovens § 20-1
Vedtak hjemlet i delegasjonsreglement vedtatt av kommunestyre i sak 71/95.

Saksnr:	Behandlet i:
179/12	Delegert utvalg drift

Byggested:	Rotsundelv, 9153 ROTSUND	Gnr/Bnr:	76/48
Tiltakshaver:	Merete Kalseth	Adresse:	Rotsundelv, 9153 ROTSUND
Ansvarlig søker:	Sandøy bygg AS	Adresse:	Rotsundelv, 9153 ROTSUND
Tiltakets art:	Nytt bygg - boligformål - over 70 m²	Bruksareal:	134m²

VEDTAK:

Tillatelse:
Med hjemmel i plan- og bygningsloven 2008 (pbl 2008) §§ 20-1 og 21-4 godkjennes søknad om byggetillatelse mottatt 24.08.2012 for oppføring av enebolig

Det vises for øvrig til søknadens vedlagte tegninger, situasjonskart og godkjente søknader om ansvarsrett samt kontrollerklæringer.

Godkjenning av foretak for ansvarsrett:

Lokal godkjenning av foretak:
Med hjemmel i pbl 2008 § 22-3 og SAK10 § 9-2, gis lokal godkjenning av foretak og ansvarsrett i forbindelse med omsøkte tiltak til følgende foretak:

Foretak	**Godkjenningsområde**
Sandøy Bygg AS Org. nr. 898 003 612	SØK - Ansvarlig søker, tiltakskl. 1 PRO/KPR - Ansvarlig prosjekterende og kontrollerende for prosjektering, tiltakskl. 1. UTF/KUT - Ansvarlig utførende og kontrollerende av utførelsen, tiltakskl. 1. Ansvarsområde: Overordnet ansvar (bygning, anlegg eller konstruksjon, tekniske installasjoner).
Rørlegger Arne Halvorsen Org. nr. 955 764 854	UTF/KUT - Ansvarlig utførende og kontrollerende av utførelsen, tiltakskl. 1. Ansvarsområde: Rørarbeider vann og avløp.

SAKSUTREDNING/BEGRUNNELSE FOR VEDTAKET:

Planstatus:
LNF – Område.

Nabovarsling:
Naboer og gjenboere er varslet iht. pbl 2008 § 21-3 og SAK10 § 5-2.

Gjennomføringsplan:
Gjennomføringsplan foreligger jf pbl 2008 § 21-2, og SAK10 § 5-3

Administrasjonens drøfting/begrunnelse:
Foretakene uten sentral godkjenning som søker om ansvarsrett, bekrefter ved søknad om lokal godkjenning at de oppfyller pbl 2008 § 22-3 og SAK10 §§ 10-1 og 10-2 til ansvarsrett for omsøkte fagområder.

Til arbeid som krever ansvarsrett og ansvarlig foretak ikke selv utfører, eller har nødvendig kompetanse for å utføre, skal ansvarlig foretak forvisse seg om at innleid foretak tilfredsstiller forskriftens krav til kompetanse for sitt fag og har kontrollsystemet på plass.

Det er ansvarlig søkers ansvar å påse at alle fag er dekket med ansvarsrett før arbeidet igangsettes jf pbl § 23-4.

Byggegrunn, miljøforhold mv:
I henhold til søknad ansees byggegrunn sikret i hht pbl 2008 § 28-1
(flom- og rasfare, forurenset grunn, natur- og miljøforhold)
Minner om krav om radonsperre mot grunnen i bygninger beregnet for varig opphold jfr. byggeteknisk forskrift TEK10 § 13-5.

Atkomst/avkjørsel:
Eiendommen anses å være sikret lovlig atkomst i samsvar med pbl 2008 § 27-4.

Vannforsyning og avløp:
Ferdigattest blir ikke gitt før godkjent utslippstillatelse foreligger. Da vil eiendommen anses for å være sikret lovlig vannforsyning og avløp i samsvar med pbl 2008 §§ 27-1 og 27-2.

Kultur- og fornminner:
Dersom det under utgraving i marka kommer fram gjenstander eller andre levninger som viser eldre aktivitet i område, må arbeidet stanses og melding sendes Sametinget og Kulturetaten, Troms fylkeskommune omgående jfr. kulturminnelovens § 8 andre ledd. (pbl 2008 § 21-5, SAK10 § 6-2).

Sikringstiltak ved byggearbeid:
Det vises til bestemmelsene i pbl 2008 § 28-2.

Avfall:
Tiltak etter pbl 2008 kap 20, skal tilfredsstille krav til forsvarlig avfallshåndtering i eller i medhold av loven.

Dokumentasjon ved tilsyn:
Kopi av denne tillatelse sammen med beskrivelse av tiltaket, godkjent situasjonsplan for plassering Tegninger og ansvarsretter skal være tilgjengelig på byggeplassen.

Anmodning om ferdigattest:
Ved anmodning om ferdigattest, skal det sendes inn dokumentasjon for at slutt kontrollen ikke har avdekket feil eller mangler som hindrer ferdigattest, jf pbl 2008 § 21-10 og SAK10 § 8-1.
Ved endringer som ikke krever egen søknad i forhold til tillatelsen, skal det innsendes oppdatert situasjonsplan og tegninger samt underretning om tiltakets plassering.

Bortfall av tillatelse:
Er tiltaket ikke satt i gang senest innen 3 år etter at tillatelse er gitt, faller den bort. Det samme gjelder hvis tiltaket innstilles i lengre tid enn 2 år, jf pbl 2008 § 21-9.

ØVRIGE LOVBESTEMMELSER:

Generell aktsomhetsplikt:
Enhver skal opptre aktsomt og gjøre det som er rimelig for å unngå skade på naturmangfoldet i strid med målene i "Naturmangfoldloven" §§ 4 og 5. Utføres en aktivitet i henhold til en tillatelse av offentlig myndighet, anses aktsomhetsplikten oppfylt dersom forutsetningene for tillatelsen fremdeles er til stede.

Klageadgang
*Vedtaket kan påklages til **kommunen.** Klagefristen er 3 uker regnet fra den dagen da brevet kom fram til påført adressat. Det er tilstrekkelig at klagen er postlagt innen fristens utløp. Klagen skal sendes skriftlig til den som har truffet vedtaket, angi vedtaket det klages over, den eller de endringer som ønskes, og de grunner du vil anføre for klagen. Dersom du klager så sent at det kan være uklart for oss om du har klaget i rett tid, bes du også oppgi når denne melding kommer frem. Viser til Forvaltningslovens § 28.*

En slik klage kan føre til at avgjørelsen blir omgjort. Kommunen er ikke ansvarlig for tap som tiltakshaver måtte lide ved en slik omgjøring.

Ved all kontakt med avdelingen i denne sak, vennligst referer til saksnummer 2012/3639.

Med hilsen

Ketil Jensen
Byggesaksbehandler
Direkte innvalg: 77 77 07 59

Kopi til:

Rørlegger Arne Halvorsen	Øvre Kildal	9151	STORSLETT
Sandøy bygg AS	Rotsundelv	9153	ROTSUND

Nordreisa kommune
Teknisk avdeling

Lise Jakobsen & Frode Yttregaard
Einevegen 19
9151 STORSLETT

Deres ref:	Vår ref:	Løpenr.	Arkivkode	Dato
	2012/2765-2	23938/2012	1942/13/138	20.06.2012

TILLATELSE I ETT TRINN
BYGGETILLATELSE

Svar på søknad om tillatelse for tiltak etter plan- og bygningslovens § 20-1
Vedtak hjemlet i delegasjonsreglement vedtatt av kommunestyre i sak 71/95.

Saksnr:	Behandlet i:
113/12	Delegert utvalg drift

Byggested:	Nappenvegen 1, 9151 STORSLETT	Gnr/Bnr:	13/138
Tiltakshaver:	Lise Jakobsen & Frode Yttregaard	Adresse:	Einevegen 19, 9151 STORSLETT
Ansvarlig søker:	Mesterbygg Nord AS	Adresse:	Postboks 12, 9156 STORSLETT
Tiltakets art:	Nytt bygg - boligformål - over 70 m²	Bruksareal:	237,5m²

VEDTAK:

Tillatelse:
Med hjemmel i plan- og bygningsloven 2008 (pbl 2008) §§ 20-1 og 21-4 godkjennes søknad om byggetillatelse mottatt 19.06.2012 for oppføring av enebolig og garasje.

Det vises for øvrig til søknadens vedlagte tegninger, situasjonskart og godkjente søknader om ansvarsrett samt kontrollerklæringer.

Godkjenning av foretak for ansvarsrett:

Foretak med sentral godkjenning:
Med hjemmel i pbl 2008, § 22-1, jf byggesaksforskriften 2010 (SAK10) § 9-1 gis ansvarsrett i forbindelse med omsøkte tiltak til følgende foretak med sentral godkjenning:

Foretak	Godkjenningsområde
Mesterbygg Nord AS Org. nr. 997 128 176	SØK - Ansvarlig søker, tiltakskl. 1 PRO/KPR - Ansvarlig prosjekterende og kontrollerende for prosjektering, tiltakskl. 1. UTF/KUT - Ansvarlig utførende og kontrollerende av utførelsen, tiltakskl. 1. Ansvarsområde: Overordnet ansvar for bygninger og installasjoner.

SAKSUTREDNING/BEGRUNNELSE FOR VEDTAKET:

Planstatus:
Reguleringsplan for boligområdet Rovdas 3, planid: 19422009_004

Gjennomføringsplan:
Gjennomføringsplan foreligger jf pbl 2008 § 21-2, og SAK10 § 5-3

Administrasjonens drøfting/begrunnelse:
Foretakene med sentral godkjenning, som søker om ansvarsrett, bekrefter at de oppfyller pbl 2008 § 22-1 og SAK10 §§ 10-1 og 10-2 til ansvarsrett for omsøkte fagområder.

Til arbeid som krever ansvarsrett og ansvarlig foretak ikke selv utfører, eller har nødvendig kompetanse for å utføre, skal ansvarlig foretak forvisse seg om at innleid foretak tilfredsstiller forskriftens krav til kompetanse for sitt fag og har kontrollsystemet på plass.

Det er ansvarlig søkers ansvar å påse at alle fag er dekket med ansvarsrett før arbeidet igangsettes jf pbl § 23-4.

Byggegrunn, miljøforhold mv:
I henhold til søknad ansees byggegrunn sikret i hht pbl 2008 § 28-1
(flom- og rasfare, forurenset grunn, natur- og miljøforhold)
Minner om krav om radonsperre mot grunnen i bygninger beregnet for varig opphold jfr. byggeteknisk forskrift TEK10 § 13-5.

Atkomst/avkjørsel:
Eiendommen anses å være sikret lovlig atkomst i samsvar med pbl 2008 § 27-4.

Vannforsyning og avløp:
Eiendommen anses for å være sikret lovlig vannforsyning og avløp i samsvar med pbl 2008 §§ 27-1 og 27-2.

Kultur- og fornminner:
Dersom det under utgraving i marka kommer fram gjenstander eller andre levninger som viser eldre aktivitet i område, må arbeidet stanses og melding sendes Sametinget og Kulturetaten, Troms fylkeskommune omgående jfr. kulturminnelovens § 8 andre ledd. (pbl 2008 § 21-5, SAK10 § 6-2).

Sikringstiltak ved byggearbeid:
Det vises til bestemmelsene i pbl 2008 § 28-2.

Avfall:
Tiltak etter pbl 2008 kap 20, skal tilfredsstille krav til forsvarlig avfallshåndtering i eller i medhold av loven.

Dokumentasjon ved tilsyn:
Kopi av denne tillatelse sammen med beskrivelse av tiltaket, godkjent situasjonsplan for plassering Tegninger og ansvarsretter skal være tilgjengelig på byggeplassen.

Anmodning om ferdigattest:
Ved anmodning om ferdigattest, skal det sendes inn dokumentasjon for at slutt kontrollen ikke har avdekket feil eller mangler som hindrer ferdigattest, jf pbl 2008 § 21-10 og SAK10 § 8-1. Ved endringer som ikke krever egen søknad i forhold til tillatelsen, skal det innsendes oppdatert situasjonsplan og tegninger samt underretning om tiltakets plassering.

Bortfall av tillatelse:
Er tiltaket ikke satt i gang senest innen 3 år etter at tillatelse er gitt, faller den bort. Det samme gjelder hvis tiltaket innstilles i lengre tid enn 2 år, jf pbl 2008 § 21-9.

ØVRIGE LOVBESTEMMELSER:

Generell aktsomhetsplikt:
Enhver skal opptre aktsomt og gjøre det som er rimelig for å unngå skade på naturmangfoldet i strid med målene i "Naturmangfoldloven" §§ 4 og 5. Utføres en aktivitet i henhold til en tillatelse av offentlig myndighet, anses aktsomhetsplikten oppfylt dersom forutsetningene for tillatelsen fremdeles er til stede.

Klageadgang
*Vedtaket kan påklages til **kommunen.** Klagefristen er 3 uker regnet fra den dagen da brevet kom fram til påført adressat. Det er tilstrekkelig at klagen er postlagt innen fristens utløp. Klagen skal sendes skriftlig til den som har truffet vedtaket, angi vedtaket det klages over, den eller de endringer som ønskes, og de grunner du vil anføre for klagen. Dersom du klager så sent at det kan være uklart for oss om du har klaget i rett tid, bes du også oppgi når denne melding kommer frem. Viser til Forvaltningslovens § 28.*

En slik klage kan føre til at avgjørelsen blir omgjort. Kommunen er ikke ansvarlig for tap som tiltakshaver måtte lide ved en slik omgjøring.

Ved all kontakt med avdelingen i denne sak, vennligst referer til saksnummer 2012/2765.

Med hilsen

Ketil Jensen
Byggesaksbehandler
Direkte innvalg: 77 77 07 59

Kopi til:
Mesterbygg Nord AS Postboks 12 9156 STORSLETT

Nordreisa kommune
Teknisk avdeling

Ymber AS
Bjørklysvingen 3
9152 SØRKJOSEN

Deres ref:	Vår ref:	Løpenr.	Arkivkode	Dato
	2012/1742-3	22655/2012	1942/29/1	13.06.2012

TILLATELSE I ETT TRINN
BYGGETILLATELSE

Svar på søknad om tillatelse for tiltak etter plan- og bygningslovens § 20-1
Vedtak hjemlet i delegasjonsreglement vedtatt av kommunestyre i sak 71/95.

Saksnr:	Behandlet i:
106/12	Delegert utvalg drift

Byggested:	Samuelelv, 9151 STORSLETT	Gnr/Bnr:	29/1
Tiltakshaver:	Ymber AS	Adresse:	Bjørklysvingen 3, 9152 SØRKJOSEN
Ansvarlig søker:	Rambøl Norge AS	Adresse:	Kongleveien 45, 9510 ALTA
Tiltakets art:	Nytt anlegg - nytt anlegg/konstruksjon	Bruksareal:	64m²

VEDTAK:

Tillatelse:
Med hjemmel i plan- og bygningsloven 2008 (pbl 2008) §§ 20-1 og 21-4 godkjennes søknad om byggetillatelse mottatt 04.06.2012 for oppføring av bru slik at reinsdyr kan krysse flomelv.

Det vises for øvrig til søknadens vedlagte tegninger, situasjonskart og godkjente søknader om ansvarsrett samt kontrollerklæringer.

Postadresse:
Postboks 174
9156 Storslett
E-post: postmottak@nordreisa.kommune.no

Besøksadresse:
Sentrum 17

Internett:
www.nordreisa.kommune.no

Telefon: 77 77 07 00
Telefaks: 77 77 07 01

Bankkonto: 4740 05 03954

Organisasjonsnr: 943 350 833

Godkjenning av foretak for ansvarsrett:

Foretak med sentral godkjenning:
Med hjemmel i pbl 2008, § 22-1, jf byggesaksforskriften 2010 (SAK10) § 9-1 gis ansvarsrett i forbindelse med omsøkte tiltak til følgende foretak med sentral godkjenning:

Foretak	**Godkjenningsområde**
Rambøl Norge AS Org. nr. 915 251 293	SØK - Ansvarlig søker, tiltakskl. 2 PRO/KPR - Ansvarlig prosjekterende og kontrollerende for prosjektering, tiltakskl. 2. Ansvarsområde: Bygninger og installasjoner.
Roy – Yngve Thomassen AS Org. nr. 890 024 432	UTF/KUT - Ansvarlig utførende og kontrollerende av utførelsen, tiltakskl. 2. Ansvarsområde: Grunnarbeid og plastring langs elvekant.
Tømrer Gøran Romsdal AS Org. nr. 983 437 192	UTF/KUT - Ansvarlig utførende og kontrollerende av utførelsen, tiltakskl. 2. Ansvarsområde: Bygninger og installasjoner.

SAKSUTREDNING/BEGRUNNELSE FOR VEDTAKET:

Planstatus:
LNF-R område

Gjennomføringsplan:
Gjennomføringsplan foreligger jf pbl 2008 § 21-2, og SAK10 § 5-3

Administrasjonens drøfting/begrunnelse:
Foretakene med sentral godkjenning, som søker om ansvarsrett, bekrefter at de oppfyller pbl 2008 § 22-1 og SAK10 §§ 10-1 og 10-2 til ansvarsrett for omsøkte fagområder.

Til arbeid som krever ansvarsrett og ansvarlig foretak ikke selv utfører, eller har nødvendig kompetanse for å utføre, skal ansvarlig foretak forvisse seg om at innleid foretak tilfredsstiller forskriftens krav til kompetanse for sitt fag og har kontrollsystemet på plass.

Det er ansvarlig søkers ansvar å påse at alle fag er dekket med ansvarsrett før arbeidet igangsettes jf pbl § 23-4.

Byggegrunn, miljøforhold mv:
I henhold til søknad ansees byggegrunn sikret i hht pbl 2008 § 28-1
(flom- og rasfare, forurenset grunn, natur- og miljøforhold)

Atkomst/avkjørsel:
Eiendommen anses å være sikret lovlig atkomst i samsvar med pbl 2008 § 27-4.

Kultur- og fornminner:
Dersom det under utgraving i marka kommer fram gjenstander eller andre levninger som viser eldre aktivitet i område, må arbeidet stanses og melding sendes Sametinget og Kulturetaten, Troms fylkeskommune omgående jfr. kulturminnelovens § 8 andre ledd. (pbl 2008 § 21-5, SAK10 § 6-2).

Sikringstiltak ved byggearbeid:
Det vises til bestemmelsene i pbl 2008 § 28-2.

Avfall:
Tiltak etter pbl 2008 kap 20, skal tilfredsstille krav til forsvarlig avfallshåndtering i eller i medhold av loven.

Dokumentasjon ved tilsyn:
Kopi av denne tillatelse sammen med beskrivelse av tiltaket, godkjent situasjonsplan for plassering Tegninger og ansvarsretter skal være tilgjengelig på byggeplassen.

Anmodning om ferdigattest:
Ved anmodning om ferdigattest, skal det sendes inn dokumentasjon for at slutt kontrollen ikke har avdekket feil eller mangler som hindrer ferdigattest, jf pbl 2008 § 21-10 og SAK10 § 8-1. Ved endringer som ikke krever egen søknad i forhold til tillatelsen, skal det innsendes oppdatert situasjonsplan og tegninger samt underretning om tiltakets plassering.

Bortfall av tillatelse:
Er tiltaket ikke satt i gang senest innen 3 år etter at tillatelse er gitt, faller den bort. Det samme gjelder hvis tiltaket innstilles i lengre tid enn 2 år, jf pbl 2008 § 21-9.

ØVRIGE LOVBESTEMMELSER:

Generell aktsomhetsplikt:
Enhver skal opptre aktsomt og gjøre det som er rimelig for å unngå skade på naturmangfoldet i strid med målene i "Naturmangfoldloven" §§ 4 og 5. Utføres en aktivitet i henhold til en tillatelse av offentlig myndighet, anses aktsomhetsplikten oppfylt dersom forutsetningene for tillatelsen fremdeles er til stede.

Klageadgang
*Vedtaket kan påklages til **kommunen.** Klagefristen er 3 uker regnet fra den dagen da brevet kom fram til påført adressat. Det er tilstrekkelig at klagen er postlagt innen fristens utløp. Klagen skal sendes skriftlig til den som har truffet vedtaket, angi vedtaket det klages over, den eller de endringer som ønskes, og de grunner du vil anføre for klagen. Dersom du klager så sent at det kan være uklart for oss om du har klaget i rett tid, bes du også oppgi når denne melding kommer frem. Viser til Forvaltningslovens § 28.*

En slik klage kan føre til at avgjørelsen blir omgjort. Kommunen er ikke ansvarlig for tap som tiltakshaver måtte lide ved en slik omgjøring.

Ved all kontakt med avdelingen i denne sak, vennligst referer til saksnummer 2012/1742.

Med hilsen

Ketil Jensen
Byggesaksbehandler
Direkte innvalg: 77 77 07 59

Kopi til:

Roy - Yngve Thomassen AS	Bjørkeveien 1	9515	ALTA
Tømrer Gøran Romsdal AS	Postboks 2125	9507	ALTA
Rambøl Norge AS	Kongleveien 45	9510	ALTA

Nordreisa kommune
Teknisk avdeling

Lyngen Panorama AS
Lars Hallensvei 18
9180 SKJERVØY

Att. Roger Andreas Hansen

Deres ref:	Vår ref:	Løpenr.	Arkivkode	Dato
	2012/2628-3	27214/2012	1942/81/5	09.07.2012

TILLATELSE I ETT TRINN
BYGGETILLATELSE
Svar på søknad om tillatelse for tiltak etter plan- og bygningslovens § 20-1
Vedtak hjemlet i delegasjonsreglement vedtatt av kommunestyre i sak 71/95.

Saksnr:	Behandlet i:
156/12	Delegert utvalg drift

Byggested:	Havnnes, 9159 HAVNNES	Gnr/Bnr:	81/5
Tiltakshaver:	Lyngen Panorama AS	Adresse:	Lars Hallensvei 18, 9180 SKJERVØY
Ansvarlig søker:	Byggmester Tor Bertelsen AS	Adresse:	Bakkeby, 9153 ROTSUND
Tiltakets art:	Nytt bygg - boligformål under 70 m²	Bruksareal:	49,8m²

VEDTAK:

Tillatelse:
Med hjemmel i plan- og bygningsloven 2008 (pbl 2008) §§ 20-1 og 21-4 godkjennes søknad om byggetillatelse mottatt 03.07.2012 for oppføring av fritidsbolig.

Det vises for øvrig til søknadens vedlagte tegninger, situasjonskart og godkjente søknader om ansvarsrett samt kontrollerklæringer.

Godkjenning av foretak for ansvarsrett:

Foretak med sentral godkjenning:
Med hjemmel i pbl 2008, § 22-1, jf byggesaksforskriften 2010 (SAK10) § 9-1 gis ansvarsrett i forbindelse med omsøkte tiltak til følgende foretak med sentral godkjenning:

Foretak	Godkjenningsområde
Byggmester Tor Bertelsen AS Org. nr. 990 317 143	SØK - Ansvarlig søker, tiltakskl. 1 PRO/KPR - Ansvarlig prosjekterende og kontrollerende for prosjektering, tiltakskl. 1. UTF/KUT - Ansvarlig utførende og kontrollerende av utførelsen, tiltakskl. 1. Ansvarsområde: Overordnet ansvar (Bygning, anlegg eller konstruksjon, tekniske instalasjoner).

SAKSUTREDNING/BEGRUNNELSE FOR VEDTAKET:

Planstatus:
Mellomberget hytteområde.

Nabovarsling:
Naboer og gjenboere er varslet iht. pbl 2008 § 21-3 og SAK10 § 5-2.

Gjennomføringsplan:
Gjennomføringsplan foreligger jf pbl 2008 § 21-2, og SAK10 § 5-3

Administrasjonens drøfting/begrunnelse:
Foretakene med sentral godkjenning, som søker om ansvarsrett, bekrefter at de oppfyller pbl 2008 § 22-1 og SAK10 §§ 10-1 og 10-2 til ansvarsrett for omsøkte fagområder.

Til arbeid som krever ansvarsrett og ansvarlig foretak ikke selv utfører, eller har nødvendig kompetanse for å utføre, skal ansvarlig foretak forvisse seg om at innleid foretak tilfredsstiller forskriftens krav til kompetanse for sitt fag og har kontrollsystemet på plass.

Det er ansvarlig søkers ansvar å påse at alle fag er dekket med ansvarsrett før arbeidet igangsettes jf pbl § 23-4.

Byggegrunn, miljøforhold mv:
I henhold til søknad ansees byggegrunn sikret i hht pbl 2008 § 28-1
(flom- og rasfare, forurenset grunn, natur- og miljøforhold)
Minner om krav om radonsperre mot grunnen i bygninger beregnet for varig opphold jfr. byggeteknisk forskrift TEK10 § 13-5.

Atkomst/avkjørsel:
Eiendommen anses å være sikret lovlig atkomst i samsvar med pbl 2008 § 27-4.

Kultur- og fornminner:
Dersom det under utgraving i marka kommer fram gjenstander eller andre levninger som viser eldre aktivitet i område, må arbeidet stanses og melding sendes Sametinget og Kulturetaten, Troms fylkeskommune omgående jfr. kulturminnelovens § 8 andre ledd. (pbl 2008 § 21-5, SAK10 § 6-2).

Sikringstiltak ved byggearbeid:
Det vises til bestemmelsene i pbl 2008 § 28-2.

Avfall:
Tiltak etter pbl 2008 kap 20, skal tilfredsstille krav til forsvarlig avfallshåndtering i eller i medhold av loven.

Dokumentasjon ved tilsyn:
Kopi av denne tillatelse sammen med beskrivelse av tiltaket, godkjent situasjonsplan for plassering Tegninger og ansvarsretter skal være tilgjengelig på byggeplassen.

Anmodning om ferdigattest:
Ved anmodning om ferdigattest, skal det sendes inn dokumentasjon for at slutt kontrollen ikke har avdekket feil eller mangler som hindrer ferdigattest, jf pbl 2008 § 21-10 og SAK10 § 8-1. Ved endringer som ikke krever egen søknad i forhold til tillatelsen, skal det innsendes oppdatert situasjonsplan og tegninger samt underretning om tiltakets plassering.

Bortfall av tillatelse:
Er tiltaket ikke satt i gang senest innen 3 år etter at tillatelse er gitt, faller den bort. Det samme gjelder hvis tiltaket innstilles i lengre tid enn 2 år, jf pbl 2008 § 21-9.

ØVRIGE LOVBESTEMMELSER:

Generell aktsomhetsplikt:
Enhver skal opptre aktsomt og gjøre det som er rimelig for å unngå skade på naturmangfoldet i strid med målene i "Naturmangfoldloven" §§ 4 og 5. Utføres en aktivitet i henhold til en tillatelse av offentlig myndighet, anses aktsomhetsplikten oppfylt dersom forutsetningene for tillatelsen fremdeles er til stede.

Klageadgang
*Vedtaket kan påklages til **kommunen.** Klagefristen er 3 uker regnet fra den dagen da brevet kom fram til påført adressat. Det er tilstrekkelig at klagen er postlagt innen fristens utløp. Klagen skal sendes skriftlig til den som har truffet vedtaket, angi vedtaket det klages over, den eller de endringer som ønskes, og de grunner du vil anføre for klagen. Dersom du klager så sent at det kan være uklart for oss om du har klaget i rett tid, bes du også oppgi når denne melding kommer frem. Viser til Forvaltningslovens § 28.*

En slik klage kan føre til at avgjørelsen blir omgjort. Kommunen er ikke ansvarlig for tap som tiltakshaver måtte lide ved en slik omgjøring.

Ved all kontakt med avdelingen i denne sak, vennligst referer til saksnummer 2012/2628.

Med hilsen

Ketil Jensen
Byggesaksbehandler
Direkte innvalg: 77 77 07 59

Kopi til:
Byggmester Tor Bertelsen AS Bakkeby 9153 ROTSUND

Nordreisa kommune
Teknisk avdeling

Oddrun Rasmussen
Kjelderen
9151 STORSLETT

Deres ref:	Vår ref:	Løpenr.	Arkivkode	Dato
	2012/2766-2	24266/2012	1942/25/46	22.06.2012

TILLATELSE TIL TILTAK UTEN ANSVARSRETT
BYGGETILLATELSE
Svar på søknad om tillatelse for tiltak etter plan- og bygningslovens § 20-2
Vedtak hjemlet i delegasjonsreglement vedtatt av kommunestyre i sak 71/95.

Saksnr:	Behandlet i:
119/12	Delegert utvalg drift

Byggested:	Kjelderen, 9151 STORSLETT	Gnr/Bnr:	25/46
Tiltakshaver:	Oddrun Rasmussen	Adresse:	Kjelderen, 9151 STORSLETT
Ansvarlig søker:		Adresse:	
Tiltakets art:	Nytt bygg - ikke boligformål under 70 m²	Bruksareal:	50m²

VEDTAK:

Tillatelse:
Med hjemmel i plan- og bygningsloven (pbl) § 20-2 godkjennes søknad om tillatelse til tiltak uten ansvarsrett mottatt 18.06.2012 for oppføring av Garasje.

Det vises for øvrig til søknadens vedlagte tegninger og situasjonskart.

Postadresse:
Postboks 174
9156 Storslett
E-post: postmottak@nordreisa.kommune.no

Besøksadresse:
Sentrum 17

Internett:
www.nordreisa.kommune.no

Telefon: 77 77 07 00
Telefaks: 77 77 07 01

Bankkonto: 4740 05 03954

Organisasjonsnr: 943 350 833

Planstatus:
LNF – Område.

Nabovarsling:
Naboer og gjenboere er varslet iht. pbl 2008 § 21-3 og SAK10 § 5-2.

Byggegrunn, miljøforhold mv:
I henhold til søknad ansees byggegrunn sikret i hht pbl 2008 § 28-1
(flom- og rasfare, forurenset grunn, natur- og miljøforhold)

Atkomst/avkjørsel:
Eiendommen anses å være sikret lovlig atkomst i samsvar med pbl 2008 § 27-4.

Vannforsyning og avløp:
Eiendommen anses for å være sikret lovlig vannforsyning og avløp i samsvar med pbl 2008 §§ 27-1 og 27-2.

Kultur- og fornminner:
Dersom det under utgraving i marka kommer fram gjenstander eller andre levninger som viser eldre aktivitet i område, må arbeidet stanses og melding sendes Sametinget og Kulturetaten, Troms fylkeskommune omgående jfr. kulturminnelovens § 8 andre ledd. (pbl 2008 § 21-5, SAK10 § 6-2).

Sikringstiltak ved byggearbeid:
Det vises til bestemmelsene i pbl 2008 § 28-2.

Avfall:
Alt avfall som tiltaket genererer, og som ikke gjenbrukes i egen virksomhet, må leveres til mottak godkjent av forurensningsmyndighetene. Viser for øvrig til avfallsforskrift kap. 15, Byggavfall.

Dokumentasjon ved tilsyn:
Kopi av denne tillatelse sammen med beskrivelse av tiltaket, godkjent situasjonsplan for plassering Tegninger og ansvarsretter skal være tilgjengelig på byggeplassen.

ØVRIGE LOVBESTEMMELSER:

Anmodning om ferdigattest:
Ved anmodning om ferdigattest, skal det sendes inn dokumentasjon for at slutt kontrollen ikke har avdekket feil eller mangler som hindrer ferdigattest, jf pbl 2008 § 21-10 og SAK10 § 8-1. Ved endringer som ikke krever egen søknad i forhold til tillatelsen, skal det innsendes oppdatert situasjonsplan og tegninger samt underretning om tiltakets plassering.

Bortfall av tillatelse:
Er tiltaket ikke satt i gang senest innen 3 år etter at tillatelse er gitt, faller den bort. Det samme gjelder hvis tiltaket innstilles i lengre tid enn 2 år, jf pbl 2008 § 21-9.

Klageadgang
*Vedtaket kan påklages til **kommunen.** Klagefristen er 3 uker regnet fra den dagen da brevet kom fram til påført adressat. Det er tilstrekkelig at klagen er postlagt innen fristens utløp. Klagen skal sendes skriftlig til den som har truffet vedtaket, angi vedtaket det klages over, den eller de endringer som ønskes, og de grunner du vil anføre for klagen. Dersom du klager så sent at det kan være uklart for oss om du har klaget i rett tid, bes du også oppgi når denne melding kommer frem. Viser til Forvaltningslovens § 28.*

En slik klage kan føre til at avgjørelsen blir omgjort. Kommunen er ikke ansvarlig for tap som tiltakshaver måtte lide ved en slik omgjøring.

Ved all kontakt med avdelingen i denne sak, vennligst referer til saksnummer 2012/2766.

Med hilsen

Ketil Jensen
Byggesaksbehandler
Direkte innvalg: 77 77 07 59

Nordreisa kommune
Teknisk avdeling

Joar Daniel Wahlmann
Kildal
9151 STORSLETT

Deres ref:	Vår ref:	Løpenr.	Arkivkode	Dato
	2012/3163-2	27959/2012	1942/41/16	16.07.2012

TILLATELSE TIL TILTAK UTEN ANSVARSRETT
BYGGETILLATELSE
Svar på søknad om tillatelse for tiltak etter plan- og bygningslovens § 20-2 d
Vedtak hjemlet i delegasjonsreglement vedtatt av kommunestyre i sak 71/95.

Saksnr:	Behandlet i:
157/12	Delegert utvalg drift

Byggested:	Kildal, 9151 STORSLETT	Gnr/Bnr:	41/16
Tiltakshaver:	Joar Daniel Wahlmann	Adresse:	Kildal, 9151 STORSLETT
Ansvarlig søker:		Adresse:	
Tiltakets art:	Nytt bygg - ikke boligformål over 70 m²	Bruksareal:	116m²

VEDTAK:

Tillatelse:
Med hjemmel i plan- og bygningsloven (pbl) § 20-2 d godkjennes søknad om tillatelse til tiltak uten ansvarsrett mottatt 11.07.2012 for oppføring av Garasje.

Det vises for øvrig til søknadens vedlagte tegninger og situasjonskart.

Planstatus:
LNF – Område.

Nabovarsling:
Naboer og gjenboere er varslet iht. pbl 2008 § 21-3 og SAK10 § 5-2.

Atkomst/avkjørsel:
Eiendommen anses å være sikret lovlig atkomst i samsvar med pbl 2008 § 27-4.

Vannforsyning og avløp:
Eiendommen anses for å være sikret lovlig vannforsyning og avløp i samsvar med pbl 2008 §§ 27-1 og 27-2.

Kultur- og fornminner:
Dersom det under utgraving i marka kommer fram gjenstander eller andre levninger som viser eldre aktivitet i område, må arbeidet stanses og melding sendes Sametinget og Kulturetaten, Troms fylkeskommune omgående jfr. kulturminnelovens § 8 andre ledd. (pbl 2008 § 21-5, SAK10 § 6-2).

Sikringstiltak ved byggearbeid:
Det vises til bestemmelsene i pbl 2008 § 28-2.

Avfall:
Alt avfall som tiltaket genererer, og som ikke gjenbrukes i egen virksomhet, må leveres til mottak godkjent av forurensningsmyndighetene. Viser for øvrig til avfallsforskrift kap. 15, Byggavfall.

Dokumentasjon ved tilsyn:
Kopi av denne tillatelse sammen med beskrivelse av tiltaket, godkjent situasjonsplan for plassering Tegninger og ansvarsretter skal være tilgjengelig på byggeplassen.

ØVRIGE LOVBESTEMMELSER:

Anmodning om ferdigattest:
Ved anmodning om ferdigattest, skal det sendes inn dokumentasjon for at slutt kontrollen ikke har avdekket feil eller mangler som hindrer ferdigattest, jf pbl 2008 § 21-10 og SAK10 § 8-1. Ved endringer som ikke krever egen søknad i forhold til tillatelsen, skal det innsendes oppdatert situasjonsplan og tegninger samt underretning om tiltakets plassering.

Bortfall av tillatelse:
Er tiltaket ikke satt i gang senest innen 3 år etter at tillatelse er gitt, faller den bort. Det samme gjelder hvis tiltaket innstilles i lengre tid enn 2 år, jf pbl 2008 § 21-9.

Klageadgang
*Vedtaket kan påklages til **kommunen.** Klagefristen er 3 uker regnet fra den dagen da brevet kom fram til påført adressat. Det er tilstrekkelig at klagen er postlagt innen fristens utløp. Klagen skal sendes skriftlig til den som har truffet vedtaket, angi vedtaket det klages over, den eller de endringer som ønskes, og de grunner du vil anføre for klagen. Dersom du klager så sent at det kan være uklart for oss om du har klaget i rett tid, bes du også oppgi når denne melding kommer frem. Viser til Forvaltningslovens § 28.*

En slik klage kan føre til at avgjørelsen blir omgjort. Kommunen er ikke ansvarlig for tap som tiltakshaver måtte lide ved en slik omgjøring.

Ved all kontakt med avdelingen i denne sak, vennligst referer til saksnummer 2012/3163.

Med hilsen

Ketil Jensen
Byggesaksbehandler
Direkte innvalg: 77 77 07 59

Nordreisa kommune
Teknisk avdeling

Ingrid Hagen
Bjørklymoen 2
9152 SØRKJOSEN

Deres ref:	Vår ref:	Løpenr.	Arkivkode	Dato
	2012/3427-2	30942/2012		22.08.2012

TILLATELSE TIL TILTAK UTEN ANSVARSRETT
BYGGETILLATELSE
Svar på søknad om tillatelse for tiltak etter plan- og bygningslovens § 20-2
Vedtak hjemlet i delegasjonsreglement vedtatt av kommunestyre i sak 71/95.

Saksnr:	Behandlet i:
175/12	Delegert utvalg drift

Byggested:	Bjørklymoen 2, 9152 SØRKJOSEN	Gnr/Bnr:	47/30
Tiltakshaver:	Ingrid Hagen	Adresse:	Bjørklymoen 2, 9152 SØRKJOSEN
Ansvarlig søker:		Adresse:	
Tiltakets art:	Nytt bygg - ikke boligformål under 70 m²	Bruksareal:	45m²

VEDTAK:

Tillatelse:
Med hjemmel i plan- og bygningsloven (pbl) § 20-2 godkjennes søknad om tillatelse til tiltak uten ansvarsrett mottatt 09.08.2012 for oppføring av Garasje.

Det vises for øvrig til søknadens vedlagte tegninger og situasjonskart.

Planstatus:
Reguleringsplan for Sørkjosen Vest C, planid: 19421979_003.

Nabovarsling:
Naboer og gjenboere er varslet iht. pbl 2008 § 21-3 og SAK10 § 5-2.

Byggegrunn, miljøforhold mv:
I henhold til søknad ansees byggegrunn sikret i hht pbl 2008 § 28-1
(flom- og rasfare, forurenset grunn, natur- og miljøforhold)

Atkomst/avkjørsel:
Eiendommen anses å være sikret lovlig atkomst i samsvar med pbl 2008 § 27-4.

Vannforsyning og avløp:
Eiendommen anses for å være sikret lovlig vannforsyning og avløp i samsvar med pbl 2008 §§ 27-1 og 27-2.

Kultur- og fornminner:
Dersom det under utgraving i marka kommer fram gjenstander eller andre levninger som viser eldre aktivitet i område, må arbeidet stanses og melding sendes Sametinget og Kulturetaten, Troms fylkeskommune omgående jfr. kulturminnelovens § 8 andre ledd. (pbl 2008 § 21-5, SAK10 § 6-2).

Sikringstiltak ved byggearbeid:
Det vises til bestemmelsene i pbl 2008 § 28-2.

Avfall:
Alt avfall som tiltaket genererer, og som ikke gjenbrukes i egen virksomhet, må leveres til mottak godkjent av forurensningsmyndighetene. Viser for øvrig til avfallsforskrift kap. 15, Byggavfall.

Dokumentasjon ved tilsyn:
Kopi av denne tillatelse sammen med beskrivelse av tiltaket, godkjent situasjonsplan for plassering Tegninger og ansvarsretter skal være tilgjengelig på byggeplassen.

ØVRIGE LOVBESTEMMELSER:

Anmodning om ferdigattest:
Ved anmodning om ferdigattest, skal det sendes inn dokumentasjon for at slutt kontrollen ikke har avdekket feil eller mangler som hindrer ferdigattest, jf pbl 2008 § 21-10 og SAK10 § 8-1. Ved endringer som ikke krever egen søknad i forhold til tillatelsen, skal det innsendes oppdatert situasjonsplan og tegninger samt underretning om tiltakets plassering.

Bortfall av tillatelse:
Er tiltaket ikke satt i gang senest innen 3 år etter at tillatelse er gitt, faller den bort. Det samme gjelder hvis tiltaket innstilles i lengre tid enn 2 år, jf pbl 2008 § 21-9.

Klageadgang
*Vedtaket kan påklages til **kommunen.** Klagefristen er 3 uker regnet fra den dagen da brevet kom fram til påført adressat. Det er tilstrekkelig at klagen er postlagt innen fristens utløp. Klagen skal sendes skriftlig til den som har truffet vedtaket, angi vedtaket det klages over, den eller de endringer som ønskes, og de grunner du vil anføre for klagen. Dersom du klager så sent at det kan være uklart for oss om du har klaget i rett tid, bes du også oppgi når denne melding kommer frem. Viser til Forvaltningslovens § 28.*

En slik klage kan føre til at avgjørelsen blir omgjort. Kommunen er ikke ansvarlig for tap som tiltakshaver måtte lide ved en slik omgjøring.

Ved all kontakt med avdelingen i denne sak, vennligst referer til saksnummer 2012/3427.

Med hilsen

Ketil Jensen
Byggesaksbehandler
Direkte innvalg: 77 77 07 59

Nordreisa kommune
Teknisk avdeling

Svein A Berg
Øvre Baisit 7
9152 SØRKJOSEN

Deres ref:	Vår ref:	Løpenr.	Arkivkode	Dato
	2012/2699-2	24277/2012		22.06.2012

TILLATELSE TIL TILTAK UTEN ANSVARSRETT
BYGGETILLATELSE
Svar på søknad om tillatelse for tiltak etter plan- og bygningslovens § 20-2
Vedtak hjemlet i delegasjonsreglement vedtatt av kommunestyre i sak 71/95.

Saksnr:	Behandlet i:
120/12	Delegert utvalg drift

Byggested:	Øvre Baisit 7, 9152 SØRKJOSEN	Gnr/Bnr:	47/480
Tiltakshaver:	Svein A Berg	Adresse:	Øvre Baisit 7, 9152 SØRKJOSEN
Ansvarlig søker:		Adresse:	
Tiltakets art:	Nytt bygg - ikke boligformål under 70 m²	Bruksareal:	42m²

VEDTAK:

Tillatelse:
Med hjemmel i plan- og bygningsloven (pbl) § 20-2 godkjennes søknad om tillatelse til tiltak uten ansvarsrett mottatt 14.06.2012 for oppføring av Garasje.

Det vises for øvrig til søknadens vedlagte tegninger og situasjonskart.

Planstatus:
Sørkjosen Vest B, planid: 19421979_002.

Nabovarsling:
Naboer og gjenboere er varslet iht. pbl 2008 § 21-3 og SAK10 § 5-2.

Byggegrunn, miljøforhold mv:
I henhold til søknad ansees byggegrunn sikret i hht pbl 2008 § 28-1
(flom- og rasfare, forurenset grunn, natur- og miljøforhold)

Atkomst/avkjørsel:
Eiendommen anses å være sikret lovlig atkomst i samsvar med pbl 2008 § 27-4.

Vannforsyning og avløp:
Eiendommen anses for å være sikret lovlig vannforsyning og avløp i samsvar med pbl 2008 §§ 27-1 og 27-2.

Kultur- og fornminner:
Dersom det under utgraving i marka kommer fram gjenstander eller andre levninger som viser eldre aktivitet i område, må arbeidet stanses og melding sendes Sametinget og Kulturetaten, Troms fylkeskommune omgående jfr. kulturminnelovens § 8 andre ledd. (pbl 2008 § 21-5, SAK10 § 6-2).

Sikringstiltak ved byggearbeid:
Det vises til bestemmelsene i pbl 2008 § 28-2.

Avfall:
Alt avfall som tiltaket genererer, og som ikke gjenbrukes i egen virksomhet, må leveres til mottak godkjent av forurensningsmyndighetene. Viser for øvrig til avfallsforskrift kap. 15, Byggavfall.

Dokumentasjon ved tilsyn:
Kopi av denne tillatelse sammen med beskrivelse av tiltaket, godkjent situasjonsplan for plassering Tegninger og ansvarsretter skal være tilgjengelig på byggeplassen.

ØVRIGE LOVBESTEMMELSER:

Anmodning om ferdigattest:
Ved anmodning om ferdigattest, skal det sendes inn dokumentasjon for at slutt kontrollen ikke har avdekket feil eller mangler som hindrer ferdigattest, jf pbl 2008 § 21-10 og SAK10 § 8-1. Ved endringer som ikke krever egen søknad i forhold til tillatelsen, skal det innsendes oppdatert situasjonsplan og tegninger samt underretning om tiltakets plassering.

Bortfall av tillatelse:
Er tiltaket ikke satt i gang senest innen 3 år etter at tillatelse er gitt, faller den bort. Det samme gjelder hvis tiltaket innstilles i lengre tid enn 2 år, jf pbl 2008 § 21-9.

Klageadgang
*Vedtaket kan påklages til **kommunen.** Klagefristen er 3 uker regnet fra den dagen da brevet kom fram til påført adressat. Det er tilstrekkelig at klagen er postlagt innen fristens utløp. Klagen skal sendes skriftlig til den som har truffet vedtaket, angi vedtaket det klages over, den eller de endringer som ønskes, og de grunner du vil anføre for klagen. Dersom du klager så sent at det kan være uklart for oss om du har klaget i rett tid, bes du også oppgi når denne melding kommer frem. Viser til Forvaltningslovens § 28.*

En slik klage kan føre til at avgjørelsen blir omgjort. Kommunen er ikke ansvarlig for tap som tiltakshaver måtte lide ved en slik omgjøring.

Ved all kontakt med avdelingen i denne sak, vennligst referer til saksnummer 2012/2699.

Med hilsen

Ketil Jensen
Byggesaksbehandler
Direkte innvalg: 77 77 07 59

Nordreisa kommune
Teknisk avdeling

Oddbjørn Johansen
Viervegen 8
9151 STORSLETT

Deres ref:	Vår ref:	Løpenr.	Arkivkode	Dato
	2012/3003-2	28346/2012	1942/52/151	19.07.2012

TILLATELSE TIL TILTAK UTEN ANSVARSRETT
BYGGETILLATELSE
Svar på søknad om tillatelse for tiltak etter plan- og bygningslovens § 20-2
Vedtak hjemlet i delegasjonsreglement vedtatt av kommunestyre i sak 71/95.

Saksnr:	Behandlet i:
159/12	Delegert utvalg drift

Byggested:	Viervegen 8, 9151 STORSLETT	Gnr/Bnr:	52/151
Tiltakshaver:	Oddbjørn Johansen	Adresse:	Viervegen 8, 9151 STORSLETT
Ansvarlig søker:		Adresse:	
Tiltakets art:	Nytt bygg - ikke boligformål under 70 m²	Bruksareal:	48m²

VEDTAK:

Tillatelse:
Med hjemmel i plan- og bygningsloven (pbl) § 20-2 godkjennes søknad om tillatelse til tiltak uten ansvarsrett mottatt 09.07.2012 for oppføring av Garasje.

Det vises for øvrig til søknadens vedlagte tegninger og situasjonskart.

Postadresse:
Postboks 174
9156 Storslett
E-post: postmottak@nordreisa.kommune.no

Besøksadresse:
Sentrum 17

Internett:
www.nordreisa.kommune.no

Telefon: 77 77 07 00
Telefaks: 77 77 07 01

Bankkonto: 4740 05 03954

Organisasjonsnr: 943 350 833

Planstatus:
Boligområde Høgegga, planid: 19421985_001.

Nabovarsling:
Naboer og gjenboere er varslet iht. pbl 2008 § 21-3 og SAK10 § 5-2.

Atkomst/avkjørsel:
Eiendommen anses å være sikret lovlig atkomst i samsvar med pbl 2008 § 27-4.

Vannforsyning og avløp:
Eiendommen anses for å være sikret lovlig vannforsyning og avløp i samsvar med pbl 2008 §§ 27-1 og 27-2.

Kultur- og fornminner:
Dersom det under utgraving i marka kommer fram gjenstander eller andre levninger som viser eldre aktivitet i område, må arbeidet stanses og melding sendes Sametinget og Kulturetaten, Troms fylkeskommune omgående jfr. kulturminnelovens § 8 andre ledd. (pbl 2008 § 21-5, SAK10 § 6-2).

Sikringstiltak ved byggearbeid:
Det vises til bestemmelsene i pbl 2008 § 28-2.

Avfall:
Alt avfall som tiltaket genererer, og som ikke gjenbrukes i egen virksomhet, må leveres til mottak godkjent av forurensningsmyndighetene. Viser for øvrig til avfallsforskrift kap. 15, Byggavfall.

Dokumentasjon ved tilsyn:
Kopi av denne tillatelse sammen med beskrivelse av tiltaket, godkjent situasjonsplan for plassering Tegninger og ansvarsretter skal være tilgjengelig på byggeplassen.

ØVRIGE LOVBESTEMMELSER:

Anmodning om ferdigattest:
Ved anmodning om ferdigattest, skal det sendes inn dokumentasjon for at slutt kontrollen ikke har avdekket feil eller mangler som hindrer ferdigattest, jf pbl 2008 § 21-10 og SAK10 § 8-1. Ved endringer som ikke krever egen søknad i forhold til tillatelsen, skal det innsendes oppdatert situasjonsplan og tegninger samt underretning om tiltakets plassering.

Bortfall av tillatelse:
Er tiltaket ikke satt i gang senest innen 3 år etter at tillatelse er gitt, faller den bort. Det samme gjelder hvis tiltaket innstilles i lengre tid enn 2 år, jf pbl 2008 § 21-9.

Klageadgang
*Vedtaket kan påklages til **kommunen.** Klagefristen er 3 uker regnet fra den dagen da brevet kom fram til påført adressat. Det er tilstrekkelig at klagen er postlagt innen fristens utløp. Klagen skal sendes skriftlig til den som har truffet vedtaket, angi vedtaket det klages over, den eller de endringer som ønskes, og de grunner du vil anføre for klagen. Dersom du klager så sent at det kan være uklart for oss om du har klaget i rett tid, bes du også oppgi når denne melding kommer frem. Viser til Forvaltningslovens § 28.*

En slik klage kan føre til at avgjørelsen blir omgjort. Kommunen er ikke ansvarlig for tap som tiltakshaver måtte lide ved en slik omgjøring.

Ved all kontakt med avdelingen i denne sak, vennligst referer til saksnummer 2012/3003.

Med hilsen

Ketil Jensen
Byggesaksbehandler
Direkte innvalg: 77 77 07 59

Nordreisa kommune
Teknisk avdeling

Kristian Olaussen
Straumfjordnes
9151 STORSLETT

Deres ref:	Vår ref:	Løpenr.	Arkivkode	Dato
	2012/3122-2	28440/2012	1942/65/58	20.07.2012

TILLATELSE TIL TILTAK UTEN ANSVARSRETT
BYGGETILLATELSE

Svar på søknad om tillatelse for tiltak etter plan- og bygningslovens § 20-2
Vedtak hjemlet i delegasjonsreglement vedtatt av kommunestyre i sak 71/95.

Saksnr:	Behandlet i:
161/12	Delegert utvalg drift

Byggested:	Straumfjordnes, 9151 STORSLETT	Gnr/Bnr:	65/58
Tiltakshaver:	Kristian Olaussen	Adresse:	Straumfjordnes, 9151 STORSLETT
Ansvarlig søker:		Adresse:	
Tiltakets art:	Nytt bygg - ikke boligformål under 70 m²	Bruksareal:	22m²

VEDTAK:

Tillatelse:
Med hjemmel i plan- og bygningsloven (pbl) § 20-2 godkjennes søknad om tillatelse til tiltak uten ansvarsrett mottatt 09.07.2012 for oppføring av grillhus.

Det vises for øvrig til søknadens vedlagte tegninger og situasjonskart.

Planstatus:
LNF – Område.

Nabovarsling:
Naboer og gjenboere er varslet iht. pbl 2008 § 21-3 og SAK10 § 5-2.

Atkomst/avkjørsel:
Eiendommen anses å være sikret lovlig atkomst i samsvar med pbl 2008 § 27-4.

Vannforsyning og avløp:
Eiendommen anses for å være sikret lovlig vannforsyning og avløp i samsvar med pbl 2008 §§ 27-1 og 27-2.

Kultur- og fornminner:
Dersom det under utgraving i marka kommer fram gjenstander eller andre levninger som viser eldre aktivitet i område, må arbeidet stanses og melding sendes Sametinget og Kulturetaten, Troms fylkeskommune omgående jfr. kulturminnelovens § 8 andre ledd. (pbl 2008 § 21-5, SAK10 § 6-2).

Sikringstiltak ved byggearbeid:
Det vises til bestemmelsene i pbl 2008 § 28-2.

Avfall:
Alt avfall som tiltaket genererer, og som ikke gjenbrukes i egen virksomhet, må leveres til mottak godkjent av forurensningsmyndighetene. Viser for øvrig til avfallsforskrift kap. 15, Byggavfall.

Dokumentasjon ved tilsyn:
Kopi av denne tillatelse sammen med beskrivelse av tiltaket, godkjent situasjonsplan for plassering Tegninger og ansvarsretter skal være tilgjengelig på byggeplassen.

ØVRIGE LOVBESTEMMELSER:

Anmodning om ferdigattest:
Ved anmodning om ferdigattest, skal det sendes inn dokumentasjon for at slutt kontrollen ikke har avdekket feil eller mangler som hindrer ferdigattest, jf pbl 2008 § 21-10 og SAK10 § 8-1. Ved endringer som ikke krever egen søknad i forhold til tillatelsen, skal det innsendes oppdatert situasjonsplan og tegninger samt underretning om tiltakets plassering.

Bortfall av tillatelse:
Er tiltaket ikke satt i gang senest innen 3 år etter at tillatelse er gitt, faller den bort. Det samme gjelder hvis tiltaket innstilles i lengre tid enn 2 år, jf pbl 2008 § 21-9.

Klageadgang
*Vedtaket kan påklages til **kommunen.** Klagefristen er 3 uker regnet fra den dagen da brevet kom fram til påført adressat. Det er tilstrekkelig at klagen er postlagt innen fristens utløp. Klagen skal sendes skriftlig til den som har truffet vedtaket, angi vedtaket det klages over, den eller de endringer som ønskes, og de grunner du vil anføre for klagen. Dersom du klager så sent at det kan være uklart for oss om du har klaget i rett tid, bes du også oppgi når denne melding kommer frem. Viser til Forvaltningslovens § 28.*

En slik klage kan føre til at avgjørelsen blir omgjort. Kommunen er ikke ansvarlig for tap som tiltakshaver måtte lide ved en slik omgjøring.

Ved all kontakt med avdelingen i denne sak, vennligst referer til saksnummer 2012/3122.

Med hilsen

Ketil Jensen
Byggesaksbehandler
Direkte innvalg: 77 77 07 59

Nordreisa kommune
Teknisk avdeling

Reisa Montessoriskole
Snemyr
9151 STORSLETT

Deres ref:	Vår ref:	Løpenr.	Arkivkode	Dato
	2012/2819-2	26466/2012	1942/20/5	04.07.2012

TILLATELSE TIL TILTAK UTEN ANSVARSRETT
BYGGETILLATELSE

Svar på søknad om tillatelse for tiltak etter plan- og bygningslovens § 20-2
Vedtak hjemlet i delegasjonsreglement vedtatt av kommunestyre i sak 71/95.

Saksnr:	Behandlet i:
147/12	Delegert utvalg drift

Byggested:	Snemyr, 9151 STORSLETT	Gnr/Bnr:	20/12
Tiltakshaver:	Reisa Montessoriskole	Adresse:	Snemyr, 9151 STORSLETT
Ansvarlig søker:		Adresse:	
Tiltakets art:	Nytt bygg - ikke boligformål over 70 m²	Bruksareal:	98m²

VEDTAK:

Tillatelse:
Med hjemmel i plan- og bygningsloven (pbl) § 20-2 godkjennes søknad om tillatelse til tiltak uten ansvarsrett mottatt 21.06.2012 for oppføring av midlertidige skolebrakker.

Det vises for øvrig til søknadens vedlagte tegninger og situasjonskart.

Postadresse:
Postboks 174
9156 Storslett
E-post: postmottak@nordreisa.kommune.no

Besøksadresse:
Sentrum 17

Internett:
www.nordreisa.kommune.no

Telefon: 77 77 07 00
Telefaks: 77 77 07 01

Bankkonto: 4740 05 03954

Organisasjonsnr: 943 350 833

Planstatus:
LNF – Område.

Nabovarsling:
Naboer og gjenboere er varslet iht. pbl 2008 § 21-3 og SAK10 § 5-2.

Atkomst/avkjørsel:
Eiendommen anses å være sikret lovlig atkomst i samsvar med pbl 2008 § 27-4.

Vannforsyning og avløp:
Eiendommen anses for å være sikret lovlig vannforsyning og avløp i samsvar med pbl 2008 §§ 27-1 og 27-2.

Kultur- og fornminner:
Dersom det under utgraving i marka kommer fram gjenstander eller andre levninger som viser eldre aktivitet i område, må arbeidet stanses og melding sendes Sametinget og Kulturetaten, Troms fylkeskommune omgående jfr. kulturminnelovens § 8 andre ledd. (pbl 2008 § 21-5, SAK10 § 6-2).

Sikringstiltak ved byggearbeid:
Det vises til bestemmelsene i pbl 2008 § 28-2.

Avfall:
Alt avfall som tiltaket genererer, og som ikke gjenbrukes i egen virksomhet, må leveres til mottak godkjent av forurensningsmyndighetene. Viser for øvrig til avfallsforskrift kap. 15, Byggavfall.

Dokumentasjon ved tilsyn:
Kopi av denne tillatelse sammen med beskrivelse av tiltaket, godkjent situasjonsplan for plassering Tegninger og ansvarsretter skal være tilgjengelig på byggeplassen.

ØVRIGE LOVBESTEMMELSER:

Anmodning om ferdigattest:
Ved anmodning om ferdigattest, skal det sendes inn dokumentasjon for at slutt kontrollen ikke har avdekket feil eller mangler som hindrer ferdigattest, jf pbl 2008 § 21-10 og SAK10 § 8-1. Ved endringer som ikke krever egen søknad i forhold til tillatelsen, skal det innsendes oppdatert situasjonsplan og tegninger samt underretning om tiltakets plassering.

Bortfall av tillatelse:
Er tiltaket ikke satt i gang senest innen 3 år etter at tillatelse er gitt, faller den bort. Det samme gjelder hvis tiltaket innstilles i lengre tid enn 2 år, jf pbl 2008 § 21-9.

Klageadgang
*Vedtaket kan påklages til **kommunen.** Klagefristen er 3 uker regnet fra den dagen da brevet kom fram til påført adressat. Det er tilstrekkelig at klagen er postlagt innen fristens utløp. Klagen skal sendes skriftlig til den som har truffet vedtaket, angi vedtaket det klages over, den eller de endringer som ønskes, og de grunner du vil anføre for klagen. Dersom du klager så sent at det kan være uklart for oss om du har klaget i rett tid, bes du også oppgi når denne melding kommer frem. Viser til Forvaltningslovens § 28.*

En slik klage kan føre til at avgjørelsen blir omgjort. Kommunen er ikke ansvarlig for tap som tiltakshaver måtte lide ved en slik omgjøring.

Ved all kontakt med avdelingen i denne sak, vennligst referer til saksnummer 2012/2819.

Med hilsen

Ketil Jensen
Byggesaksbehandler
Direkte innvalg: 77 77 07 59

Nordreisa kommune
Teknisk avdeling

Stig Ole Mikkelsen
Sletta 8
9152 SØRKJOSEN

Deres ref:	Vår ref:	Løpenr.	Arkivkode	Dato
	2012/2278-2	24231/2012	1942/47/103	21.06.2012

Byggetillatelse redskapsbod, Sletta 8, gnr 1942/47/103

BYGGETILLATELSE UTEN ANSVARSRETT
Etter plan og bygningsloven av 2008 (pbl.08) § 21-4
Vedtak hjemlet i delegasjonsreglement vedtatt av kommunestyre i sak 71/95.

Saksnr:	Behandlet i:
118/12	Delegert utvalg drift

Byggested:	Sletta 8	Gnr/Bnr:	47/103
Tiltakshaver:	Stig Ole Mikkelsen	Adresse:	Sletta 8, 9152 SØRKJOSEN
Tiltakets art:	Endring av bygg - utvendig tilbygg mindre enn 50 m²	Bruksareal:	16 m^2

VEDTAK:

Tillatelse:
I medhold av pbl. 08 § 21-4 godkjennes søknad om tiltak uten ansvarsrett etter pbl. 08 § 20-2 mottatt 15. 10.2010 om tillatelse til oppføring redskapsbod på nevnte tomt.

Det vises for øvrig til søknadens vedlagte tegninger datert 15. mai 2012 og situasjonskart datert 21. juni 2012.

Postadresse:
Postboks 174
9156 Storslett
E-post: postmottak@nordreisa.kommune.no

Besøksadresse:
Sentrum 17

Internett:
www.nordreisa.kommune.no

Telefon: 77 77 07 00
Telefaks: 77 77 07 01

Bankkonto: 4740 05 03954

Organisasjonsnr: 943 350 833

ADMINISTRASJONENS DRØFTING/BEGRUNNELSE:
Tiltaket faller på grunn av sin størrelse inn under pbl. § 20-2 jfr. SAK10 § 3-1 hvor tiltakshaver selv kan stå for søknad, prosjektering, utførelse og kontroll. Selv om tiltakshaver etter denne bestemmelsen kan stå for disse oppgavene selv, er det ikke til hinder for at han lar oppgavene utføres av andre på sine vegne.

Det er tiltakshaver ansvar og påse at tiltaket oppføres iht. bestemmelser gitt i og i medhold av plan- og bygningsloven.

Dokumentasjon ved tilsyn:
Kopi av denne tillatelse sammen med beskrivelse av tiltaket, godkjent situasjonsplan for plassering, tegninger og ansvarsretter skal være tilgjengelig på byggeplassen.

Bortfall av tillatelse:
Er tiltaket ikke satt i gang senest innen 3 år etter at tillatelse er gitt, faller den bort. Det samme gjelder hvis tiltaket innstilles i lengre tid enn 2 år, jf pbl 2008 § 21-9.

Anmodning om ferdigattest:
Ved anmodning om ferdigattest, skal det sendes inn dokumentasjon for at slutt kontrollen ikke har avdekket feil eller mangler som hindrer ferdigattest, jf pbl 2008 § 21-10 og SAK10 § 8-1. Ved endringer som ikke krever egen søknad i forhold til tillatelsen, skal det innsendes oppdatert situasjonsplan og tegninger samt underretning om tiltakets plassering. Tiltaket skal ikke tas i bruk før ferdigattest foreligger.

Klageadgang
Vedtaket kan påklages til Nordreisa kommune. Klagefristen er 3 uker regnet fra den dagen da brevet kom fram til påført adressat. Det er tilstrekkelig at klagen er postlagt innen fristens utløp. Klagen skal sendes skriftlig til den som har truffet vedtaket, angi vedtaket det klages over, den eller de endringer som ønskes, og de grunner du vil anføre for klagen. Dersom du klager så sent at det kan være uklart for oss om du har klaget i rett tid, bes du også oppgi når denne melding kommer frem. Viser til Forvaltningslovens § 28.

En slik klage kan føre til at avgjørelsen blir omgjort. Kommunen er ikke ansvarlig for tap som tiltakshaver måtte lide ved en slik omgjøring.

Ved all kontakt med Byggesaksavdelingen i denne sak, vennligst referer til saksnummer 2012/2278.

Med hilsen

Olaf E. Nilsen
Saksbehandler
Direkte innvalg: 77 77 07 55

Nordreisa kommune
Teknisk avdeling

Sonja Garden
Bekkestien 3
9151 STORSLETT

Deres ref:	Vår ref:	Løpenr.	Arkivkode	Dato
	2012/2827-2	25906/2012	1942/13/132	02.07.2012

TILLATELSE TIL TILTAK UTEN ANSVARSRETT
BYGGETILLATELSE
Svar på søknad om tillatelse for tiltak etter plan- og bygningslovens § 20-2
Vedtak hjemlet i delegasjonsreglement vedtatt av kommunestyre i sak 71/95.

Saksnr:	Behandlet i:
139/12	Delegert utvalg drift

Byggested:	Bekkestien 3, 9151 STORSLETT	Gnr/Bnr:	13/132
Tiltakshaver:	Sonja Garden	Adresse:	Bekkestien 3, 9151 STORSLETT
Ansvarlig søker:		Adresse:	
Tiltakets art:	Endring av bygg - utvendig tilbygg mindre enn 50 m²	Bruksareal:	41m²

VEDTAK:

Tillatelse:
Med hjemmel i plan- og bygningsloven (pbl) § 20-2 godkjennes søknad om tillatelse til tiltak uten ansvarsrett mottatt 21.06.2012 for oppføring av tilbygg til enebolig.

Det vises for øvrig til søknadens vedlagte tegninger og situasjonskart.

Postadresse:
Postboks 174
9156 Storslett
E-post: postmottak@nordreisa.kommune.no

Besøksadresse:
Sentrum 17

Internett:
www.nordreisa.kommune.no

Telefon: 77 77 07 00
Telefaks: 77 77 07 01

Bankkonto: 4740 05 03954

Organisasjonsnr: 943 350 833

Planstatus:
Reguleringsplan Rovdas 1, planid: 19421986_001.

Nabovarsling:
Naboer og gjenboere er varslet iht. pbl 2008 § 21-3 og SAK10 § 5-2.

Atkomst/avkjørsel:
Eiendommen anses å være sikret lovlig atkomst i samsvar med pbl 2008 § 27-4.

Vannforsyning og avløp:
Eiendommen anses for å være sikret lovlig vannforsyning og avløp i samsvar med pbl 2008 §§ 27-1 og 27-2.

Kultur- og fornminner:
Dersom det under utgraving i marka kommer fram gjenstander eller andre levninger som viser eldre aktivitet i område, må arbeidet stanses og melding sendes Sametinget og Kulturetaten, Troms fylkeskommune omgående jfr. kulturminnelovens § 8 andre ledd. (pbl 2008 § 21-5, SAK10 § 6-2).

Sikringstiltak ved byggearbeid:
Det vises til bestemmelsene i pbl 2008 § 28-2.

Avfall:
Alt avfall som tiltaket genererer, og som ikke gjenbrukes i egen virksomhet, må leveres til mottak godkjent av forurensningsmyndighetene. Viser for øvrig til avfallsforskrift kap. 15, Byggavfall.

Dokumentasjon ved tilsyn:
Kopi av denne tillatelse sammen med beskrivelse av tiltaket, godkjent situasjonsplan for plassering Tegninger og ansvarsretter skal være tilgjengelig på byggeplassen.

ØVRIGE LOVBESTEMMELSER:

Anmodning om ferdigattest:
Ved anmodning om ferdigattest, skal det sendes inn dokumentasjon for at slutt kontrollen ikke har avdekket feil eller mangler som hindrer ferdigattest, jf pbl 2008 § 21-10 og SAK10 § 8-1. Ved endringer som ikke krever egen søknad i forhold til tillatelsen, skal det innsendes oppdatert situasjonsplan og tegninger samt underretning om tiltakets plassering.

Bortfall av tillatelse:
Er tiltaket ikke satt i gang senest innen 3 år etter at tillatelse er gitt, faller den bort. Det samme gjelder hvis tiltaket innstilles i lengre tid enn 2 år, jf pbl 2008 § 21-9.

Klageadgang
*Vedtaket kan påklages til **kommunen.** Klagefristen er 3 uker regnet fra den dagen da brevet kom fram til påført adressat. Det er tilstrekkelig at klagen er postlagt innen fristens utløp. Klagen skal sendes skriftlig til den som har truffet vedtaket, angi vedtaket det klages over, den eller de endringer som ønskes, og de grunner du vil anføre for klagen. Dersom du klager så sent at det kan være uklart for oss om du har klaget i rett tid, bes du også oppgi når denne melding kommer frem. Viser til Forvaltningslovens § 28.*

En slik klage kan føre til at avgjørelsen blir omgjort. Kommunen er ikke ansvarlig for tap som tiltakshaver måtte lide ved en slik omgjøring.

Ved all kontakt med avdelingen i denne sak, vennligst referer til saksnummer 2012/2827.

Med hilsen

Ketil Jensen
Byggesaksbehandler
Direkte innvalg: 77 77 07 59

Nordreisa kommune
Teknisk avdeling

Jon Alfred Bråstad
Olderskogen 2
9151 STORSLETT

Deres ref:	Vår ref:	Løpenr.	Arkivkode	Dato
	2012/2843-2	26036/2012	1942/14/78	02.07.2012

TILLATELSE TIL TILTAK UTEN ANSVARSRETT
BYGGETILLATELSE
Svar på søknad om tillatelse for tiltak etter plan- og bygningslovens § 20-2
Vedtak hjemlet i delegasjonsreglement vedtatt av kommunestyre i sak 71/95.

Saksnr:	Behandlet i:
141/12	Delegert utvalg drift

Byggested:	Olderskogen 2, 9151 STORSLETT	Gnr/Bnr:	14/78
Tiltakshaver:	Jon Alfred Bråstad	Adresse:	Olderskogen 2, 9151 STORSLETT
Ansvarlig søker:		Adresse:	
Tiltakets art:	Endring av bygg - utvendig tilbygg mindre enn 50 m²	Bruksareal:	6m²

VEDTAK:

Tillatelse:
Med hjemmel i plan- og bygningsloven (pbl) § 20-2 godkjennes søknad om tillatelse til tiltak uten ansvarsrett mottatt 22.06.2012 for oppføring av tilbygg til enebolig.

Det vises for øvrig til søknadens vedlagte tegninger og situasjonskart.

Planstatus:
Reguleringsplan Olderskogen boligfelt, planid: 19422000_001.

Nabovarsling:
Naboer og gjenboere er varslet iht. pbl 2008 § 21-3 og SAK10 § 5-2.

Atkomst/avkjørsel:
Eiendommen anses å være sikret lovlig atkomst i samsvar med pbl 2008 § 27-4.

Vannforsyning og avløp:
Eiendommen anses for å være sikret lovlig vannforsyning og avløp i samsvar med pbl 2008 §§ 27-1 og 27-2.

Kultur- og fornminner:
Dersom det under utgraving i marka kommer fram gjenstander eller andre levninger som viser eldre aktivitet i område, må arbeidet stanses og melding sendes Sametinget og Kulturetaten, Troms fylkeskommune omgående jfr. kulturminnelovens § 8 andre ledd. (pbl 2008 § 21-5, SAK10 § 6-2).

Sikringstiltak ved byggearbeid:
Det vises til bestemmelsene i pbl 2008 § 28-2.

Avfall:
Alt avfall som tiltaket genererer, og som ikke gjenbrukes i egen virksomhet, må leveres til mottak godkjent av forurensningsmyndighetene. Viser for øvrig til avfallsforskrift kap. 15, Byggavfall.

Dokumentasjon ved tilsyn:
Kopi av denne tillatelse sammen med beskrivelse av tiltaket, godkjent situasjonsplan for plassering Tegninger og ansvarsretter skal være tilgjengelig på byggeplassen.

ØVRIGE LOVBESTEMMELSER:

Anmodning om ferdigattest:
Ved anmodning om ferdigattest, skal det sendes inn dokumentasjon for at slutt kontrollen ikke har avdekket feil eller mangler som hindrer ferdigattest, jf pbl 2008 § 21-10 og SAK10 § 8-1. Ved endringer som ikke krever egen søknad i forhold til tillatelsen, skal det innsendes oppdatert situasjonsplan og tegninger samt underretning om tiltakets plassering.

Bortfall av tillatelse:
Er tiltaket ikke satt i gang senest innen 3 år etter at tillatelse er gitt, faller den bort. Det samme gjelder hvis tiltaket innstilles i lengre tid enn 2 år, jf pbl 2008 § 21-9.

Klageadgang
Vedtaket kan påklages til ***kommunen.*** *Klagefristen er 3 uker regnet fra den dagen da brevet kom fram til påført adressat. Det er tilstrekkelig at klagen er postlagt innen fristens utløp. Klagen skal sendes skriftlig til den som har truffet vedtaket, angi vedtaket det klages over, den eller de endringer som ønskes, og de grunner du vil anføre for klagen. Dersom du klager så sent at det kan være uklart for oss om du har klaget i rett tid, bes du også oppgi når denne melding kommer frem. Viser til Forvaltningslovens § 28.*

En slik klage kan føre til at avgjørelsen blir omgjort. Kommunen er ikke ansvarlig for tap som tiltakshaver måtte lide ved en slik omgjøring.

Ved all kontakt med avdelingen i denne sak, vennligst referer til saksnummer 2012/2843.

Med hilsen

Ketil Jensen
Byggesaksbehandler
Direkte innvalg: 77 77 07 59

Nordreisa kommune
Teknisk avdeling

Reidar Olaussen
Tømmernesveien 18
9151 STORSLETT

Deres ref:	Vår ref:	Løpenr.	Arkivkode	Dato
	2012/2842-2	25983/2012	1942/18/25	02.07.2012

TILLATELSE TIL TILTAK UTEN ANSVARSRETT
BYGGETILLATELSE

Svar på søknad om tillatelse for tiltak etter plan- og bygningslovens § 20-2
Vedtak hjemlet i delegasjonsreglement vedtatt av kommunestyre i sak 71/95.

Saksnr:	Behandlet i:
140/12	Delegert utvalg drift

Byggested:	Tømmernesveien 18, 9151 STORSLETT	Gnr/Bnr:	18/25
Tiltakshaver:	Reidar Olaussen	Adresse:	Tømmernesveien 18, 9151 STORSLETT
Ansvarlig søker:		Adresse:	
Tiltakets art:	Endring av bygg - utvendig tilbygg mindre enn 50 m²	Bruksareal:	34,5m²

VEDTAK:

Tillatelse:
Med hjemmel i plan- og bygningsloven (pbl) § 20-2 godkjennes søknad om tillatelse til tiltak uten ansvarsrett mottatt 22.06.2012 for oppføring av tilbygg til enebolig.

Det vises for øvrig til søknadens vedlagte tegninger og situasjonskart.

Postadresse:
Postboks 174
9156 Storslett
E-post: postmottak@nordreisa.kommune.no

Besøksadresse:
Sentrum 17

Internett:
www.nordreisa.kommune.no

Telefon: 77 77 07 00
Telefaks: 77 77 07 01

Bankkonto: 4740 05 03954

Organisasjonsnr: 943 350 833

Planstatus:
LNF – Område.

Nabovarsling:
Naboer og gjenboere er varslet iht. pbl 2008 § 21-3 og SAK10 § 5-2.

Atkomst/avkjørsel:
Eiendommen anses å være sikret lovlig atkomst i samsvar med pbl 2008 § 27-4.

Vannforsyning og avløp:
Eiendommen anses for å være sikret lovlig vannforsyning og avløp i samsvar med pbl 2008 §§ 27-1 og 27-2.

Kultur- og fornminner:
Dersom det under utgraving i marka kommer fram gjenstander eller andre levninger som viser eldre aktivitet i område, må arbeidet stanses og melding sendes Sametinget og Kulturetaten, Troms fylkeskommune omgående jfr. kulturminnelovens § 8 andre ledd. (pbl 2008 § 21-5, SAK10 § 6-2).

Sikringstiltak ved byggearbeid:
Det vises til bestemmelsene i pbl 2008 § 28-2.

Avfall:
Alt avfall som tiltaket genererer, og som ikke gjenbrukes i egen virksomhet, må leveres til mottak godkjent av forurensningsmyndighetene. Viser for øvrig til avfallsforskrift kap. 15, Byggavfall.

Dokumentasjon ved tilsyn:
Kopi av denne tillatelse sammen med beskrivelse av tiltaket, godkjent situasjonsplan for plassering Tegninger og ansvarsretter skal være tilgjengelig på byggeplassen.

ØVRIGE LOVBESTEMMELSER:

Anmodning om ferdigattest:
Ved anmodning om ferdigattest, skal det sendes inn dokumentasjon for at slutt kontrollen ikke har avdekket feil eller mangler som hindrer ferdigattest, jf pbl 2008 § 21-10 og SAK10 § 8-1. Ved endringer som ikke krever egen søknad i forhold til tillatelsen, skal det innsendes oppdatert situasjonsplan og tegninger samt underretning om tiltakets plassering.

Bortfall av tillatelse:
Er tiltaket ikke satt i gang senest innen 3 år etter at tillatelse er gitt, faller den bort. Det samme gjelder hvis tiltaket innstilles i lengre tid enn 2 år, jf pbl 2008 § 21-9.

Klageadgang
*Vedtaket kan påklages til **kommunen.** Klagefristen er 3 uker regnet fra den dagen da brevet kom fram til påført adressat. Det er tilstrekkelig at klagen er postlagt innen fristens utløp. Klagen skal sendes skriftlig til den som har truffet vedtaket, angi vedtaket det klages over, den eller de endringer som ønskes, og de grunner du vil anføre for klagen. Dersom du klager så sent at det kan være uklart for oss om du har klaget i rett tid, bes du også oppgi når denne melding kommer frem. Viser til Forvaltningslovens § 28.*

En slik klage kan føre til at avgjørelsen blir omgjort. Kommunen er ikke ansvarlig for tap som tiltakshaver måtte lide ved en slik omgjøring.

Ved all kontakt med avdelingen i denne sak, vennligst referer til saksnummer 2012/2842.

Med hilsen

Ketil Jensen
Byggesaksbehandler
Direkte innvalg: 77 77 07 59

Nordreisa kommune
Teknisk avdeling

Marit Inga Bæhr
Skarpsno 6
9151 STORSLETT

Deres ref:	Vår ref:	Løpenr.	Arkivkode	Dato
	2012/2676-2	24025/2012	1942/43/3	21.06.2012

TILLATELSE TIL TILTAK UTEN ANSVARSRETT
BYGGETILLATELSE
Svar på søknad om tillatelse for tiltak etter plan- og bygningslovens § 20-2
Vedtak hjemlet i delegasjonsreglement vedtatt av kommunestyre i sak 71/95.

Saksnr:	Behandlet i:
114/12	Delegert utvalg drift

Byggested:	Skarpsno 6, 9151 STORSLETT	Gnr/Bnr:	43/3
Tiltakshaver:	Marit Inga Bæhr	Adresse:	Skarpsno 6, 9151 STORSLETT
Ansvarlig søker:		Adresse:	
Tiltakets art:	Endring av bygg - utvendig tilbygg mindre enn 50 m²	Bruksareal:	49m²

VEDTAK:

Tillatelse:
Med hjemmel i plan- og bygningsloven (pbl) § 20-2 godkjennes søknad om tillatelse til tiltak uten ansvarsrett mottatt 13.06.2012 for oppføring/anlegging av tilbygg til enebolig.

Det vises for øvrig til søknadens vedlagte tegninger og situasjonskart.

Planstatus:
Reguleringsplan for Storslett Vest, planid: 19421992_001.

Nabovarsling:
Naboer og gjenboere er varslet iht. pbl 2008 § 21-3 og SAK10 § 5-2.

Byggegrunn, miljøforhold mv:
I henhold til søknad ansees byggegrunn sikret i hht pbl 2008 § 28-1

Atkomst/avkjørsel:
Eiendommen anses å være sikret lovlig atkomst i samsvar med pbl 2008 § 27-4.

Vannforsyning og avløp:
Eiendommen anses for å være sikret lovlig vannforsyning og avløp i samsvar med pbl 2008 §§ 27-1 og 27-2.

Kultur- og fornminner:
Dersom det under utgraving i marka kommer fram gjenstander eller andre levninger som viser eldre aktivitet i område, må arbeidet stanses og melding sendes Sametinget og Kulturetaten, Troms fylkeskommune omgående jfr. kulturminnelovens § 8 andre ledd. (pbl 2008 § 21-5, SAK10 § 6-2).

Sikringstiltak ved byggearbeid:
Det vises til bestemmelsene i pbl 2008 § 28-2.

Avfall:
Alt avfall som tiltaket genererer, og som ikke gjenbrukes i egen virksomhet, må leveres til mottak godkjent av forurensningsmyndighetene. Viser for øvrig til avfallsforskrift kap. 15, Byggavfall.

Dokumentasjon ved tilsyn:
Kopi av denne tillatelse sammen med beskrivelse av tiltaket, godkjent situasjonsplan for plassering Tegninger og ansvarsretter skal være tilgjengelig på byggeplassen.

ØVRIGE LOVBESTEMMELSER:

Anmodning om ferdigattest:
Ved anmodning om ferdigattest, skal det sendes inn dokumentasjon for at slutt kontrollen ikke har avdekket feil eller mangler som hindrer ferdigattest, jf pbl 2008 § 21-10 og SAK10 § 8-1. Ved endringer som ikke krever egen søknad i forhold til tillatelsen, skal det innsendes oppdatert situasjonsplan og tegninger samt underretning om tiltakets plassering.

Bortfall av tillatelse:
Er tiltaket ikke satt i gang senest innen 3 år etter at tillatelse er gitt, faller den bort. Det samme gjelder hvis tiltaket innstilles i lengre tid enn 2 år, jf pbl 2008 § 21-9.

Klageadgang
*Vedtaket kan påklages til **kommunen.** Klagefristen er 3 uker regnet fra den dagen da brevet kom fram til påført adressat. Det er tilstrekkelig at klagen er postlagt innen fristens utløp. Klagen skal sendes skriftlig til den som har truffet vedtaket, angi vedtaket det klages over, den eller de endringer som ønskes, og de grunner du vil anføre for klagen. Dersom du klager så sent at det kan være uklart for oss om du har klaget i rett tid, bes du også oppgi når denne melding kommer frem. Viser til Forvaltningslovens § 28.*

En slik klage kan føre til at avgjørelsen blir omgjort. Kommunen er ikke ansvarlig for tap som tiltakshaver måtte lide ved en slik omgjøring.

Ved all kontakt med avdelingen i denne sak, vennligst referer til saksnummer 2012/2676.

Med hilsen

Ketil Jensen
Byggesaksbehandler
Direkte innvalg: 77 77 07 59

Nordreisa kommune
Teknisk avdeling

Lars Ytterstad & Johanne Hansen
Ringvegen 28
9152 SØRKJOSEN

Deres ref:	Vår ref:	Løpenr.	Arkivkode	Dato
	2012/2937-2	26243/2012	1942/47/470	03.07.2012

TILLATELSE TIL TILTAK UTEN ANSVARSRETT
BYGGETILLATELSE
Svar på søknad om tillatelse for tiltak etter plan- og bygningslovens § 20-2
Vedtak hjemlet i delegasjonsreglement vedtatt av kommunestyre i sak 71/95.

Saksnr:	Behandlet i:
143/12	Delegert utvalg drift

Byggested:	Ringvegen 28, 9152 SØRKJOSEN	Gnr/Bnr:	47/470
Tiltakshaver:	Lars Ytterstad & Johanne Hansen	Adresse:	Ringvegen 28, 9152 SØRKJOSEN
Ansvarlig søker:		Adresse:	
Tiltakets art:	Endring av bygg - utvendig tilbygg mindre enn 50 m²	Bruksareal:	32m²

VEDTAK:

Tillatelse:
Med hjemmel i plan- og bygningsloven (pbl) § 20-2 godkjennes søknad om tillatelse til tiltak uten ansvarsrett mottatt 29.06.2012 for oppføring av tilbygg til enebolig.

Det vises for øvrig til søknadens vedlagte tegninger og situasjonskart.

Planstatus:
Sørkjosen Vest A, planid: 19421979_001.

Nabovarsling:
Naboer og gjenboere er varslet iht. pbl 2008 § 21-3 og SAK10 § 5-2.

Atkomst/avkjørsel:
Eiendommen anses å være sikret lovlig atkomst i samsvar med pbl 2008 § 27-4.

Vannforsyning og avløp:
Eiendommen anses for å være sikret lovlig vannforsyning og avløp i samsvar med pbl 2008 §§ 27-1 og 27-2.

Kultur- og fornminner:
Dersom det under utgraving i marka kommer fram gjenstander eller andre levninger som viser eldre aktivitet i område, må arbeidet stanses og melding sendes Sametinget og Kulturetaten, Troms fylkeskommune omgående jfr. kulturminnelovens § 8 andre ledd. (pbl 2008 § 21-5, SAK10 § 6-2).

Sikringstiltak ved byggearbeid:
Det vises til bestemmelsene i pbl 2008 § 28-2.

Avfall:
Alt avfall som tiltaket genererer, og som ikke gjenbrukes i egen virksomhet, må leveres til mottak godkjent av forurensningsmyndighetene. Viser for øvrig til avfallsforskrift kap. 15, Byggavfall.

Dokumentasjon ved tilsyn:
Kopi av denne tillatelse sammen med beskrivelse av tiltaket, godkjent situasjonsplan for plassering Tegninger og ansvarsretter skal være tilgjengelig på byggeplassen.

ØVRIGE LOVBESTEMMELSER:

Anmodning om ferdigattest:
Ved anmodning om ferdigattest, skal det sendes inn dokumentasjon for at slutt kontrollen ikke har avdekket feil eller mangler som hindrer ferdigattest, jf pbl 2008 § 21-10 og SAK10 § 8-1. Ved endringer som ikke krever egen søknad i forhold til tillatelsen, skal det innsendes oppdatert situasjonsplan og tegninger samt underretning om tiltakets plassering.

Bortfall av tillatelse:
Er tiltaket ikke satt i gang senest innen 3 år etter at tillatelse er gitt, faller den bort. Det samme gjelder hvis tiltaket innstilles i lengre tid enn 2 år, jf pbl 2008 § 21-9.

Klageadgang
*Vedtaket kan påklages til **kommunen.** Klagefristen er 3 uker regnet fra den dagen da brevet kom fram til påført adressat. Det er tilstrekkelig at klagen er postlagt innen fristens utløp. Klagen skal sendes skriftlig til den som har truffet vedtaket, angi vedtaket det klages over, den eller de endringer som ønskes, og de grunner du vil anføre for klagen. Dersom du klager så sent at det kan være uklart for oss om du har klaget i rett tid, bes du også oppgi når denne melding kommer frem. Viser til Forvaltningslovens § 28.*

En slik klage kan føre til at avgjørelsen blir omgjort. Kommunen er ikke ansvarlig for tap som tiltakshaver måtte lide ved en slik omgjøring.

Ved all kontakt med avdelingen i denne sak, vennligst referer til saksnummer 2012/2937.

Med hilsen

Ketil Jensen
Byggesaksbehandler
Direkte innvalg: 77 77 07 59

Nordreisa kommune
Teknisk avdeling

Einar Iversen
Postboks 5
9152 SØRKJOSEN

Deres ref:	Vår ref:	Løpenr.	Arkivkode	Dato
	2012/3383-2	30792/2012	1942/47/484/485	21.08.2012

TILLATELSE TIL TILTAK UTEN ANSVARSRETT
BYGGETILLATELSE
Svar på søknad om tillatelse for tiltak etter plan- og bygningslovens § 20-2
Vedtak hjemlet i delegasjonsreglement vedtatt av kommunestyre i sak 71/95.

Saksnr:	Behandlet i:
174/12	Delegert utvalg drift

Byggested:	Ringvegen 19A, 9152 SØRKJOSEN	Gnr/Bnr:	47/485
Tiltakshaver:	Einar Iversen	Adresse:	Postboks 5, 9152 SØRKJOSEN
Ansvarlig søker:		Adresse:	
Tiltakets art:	Endring av bygg - utvendig tilbygg mindre enn 50 m²	Bruksareal:	49,6m²

VEDTAK:

Tillatelse:
Med hjemmel i plan- og bygningsloven (pbl) § 20-2 godkjennes søknad om tillatelse til tiltak uten ansvarsrett mottatt 06.08.2012 for oppføring av tilbygg til rekkehus.

Det vises for øvrig til søknadens vedlagte tegninger og situasjonskart.

Planstatus:
Reguleringsplan for Sørkjosen Vest A, planid: 19421979_001.

Nabovarsling:
Naboer og gjenboere er varslet iht. pbl 2008 § 21-3 og SAK10 § 5-2.

Byggegrunn, miljøforhold mv:
I henhold til søknad ansees byggegrunn sikret i hht pbl 2008 § 28-1
(flom- og rasfare, forurenset grunn, natur- og miljøforhold)

Atkomst/avkjørsel:
Eiendommen anses å være sikret lovlig atkomst i samsvar med pbl 2008 § 27-4.

Vannforsyning og avløp:
Eiendommen anses for å være sikret lovlig vannforsyning og avløp i samsvar med pbl 2008 §§ 27-1 og 27-2.

Kultur- og fornminner:
Dersom det under utgraving i marka kommer fram gjenstander eller andre levninger som viser eldre aktivitet i område, må arbeidet stanses og melding sendes Sametinget og Kulturetaten, Troms fylkeskommune omgående jfr. kulturminnelovens § 8 andre ledd. (pbl 2008 § 21-5, SAK10 § 6-2).

Sikringstiltak ved byggearbeid:
Det vises til bestemmelsene i pbl 2008 § 28-2.

Avfall:
Alt avfall som tiltaket genererer, og som ikke gjenbrukes i egen virksomhet, må leveres til mottak godkjent av forurensningsmyndighetene. Viser for øvrig til avfallsforskrift kap. 15, Byggavfall.

Dokumentasjon ved tilsyn:
Kopi av denne tillatelse sammen med beskrivelse av tiltaket, godkjent situasjonsplan for plassering Tegninger og ansvarsretter skal være tilgjengelig på byggeplassen.

ØVRIGE LOVBESTEMMELSER:

Anmodning om ferdigattest:
Ved anmodning om ferdigattest, skal det sendes inn dokumentasjon for at slutt kontrollen ikke har avdekket feil eller mangler som hindrer ferdigattest, jf pbl 2008 § 21-10 og SAK10 § 8-1. Ved endringer som ikke krever egen søknad i forhold til tillatelsen, skal det innsendes oppdatert situasjonsplan og tegninger samt underretning om tiltakets plassering.

Bortfall av tillatelse:
Er tiltaket ikke satt i gang senest innen 3 år etter at tillatelse er gitt, faller den bort. Det samme gjelder hvis tiltaket innstilles i lengre tid enn 2 år, jf pbl 2008 § 21-9.

Klageadgang
*Vedtaket kan påklages til **kommunen.** Klagefristen er 3 uker regnet fra den dagen da brevet kom fram til påført adressat. Det er tilstrekkelig at klagen er postlagt innen fristens utløp. Klagen skal sendes skriftlig til den som har truffet vedtaket, angi vedtaket det klages over, den eller de endringer som ønskes, og de grunner du vil anføre for klagen. Dersom du klager så sent at det kan være uklart for oss om du har klaget i rett tid, bes du også oppgi når denne melding kommer frem. Viser til Forvaltningslovens § 28.*

En slik klage kan føre til at avgjørelsen blir omgjort. Kommunen er ikke ansvarlig for tap som tiltakshaver måtte lide ved en slik omgjøring.

Ved all kontakt med avdelingen i denne sak, vennligst referer til saksnummer 2012/3383.

Med hilsen

Ketil Jensen
Byggesaksbehandler
Direkte innvalg: 77 77 07 59

Nordreisa kommune
Teknisk avdeling

Torbjørg Isaksen
Bakkebyveien 366
9153 ROTSUND

Deres ref:	Vår ref:	Løpenr.	Arkivkode	Dato
	2012/3535-2	31231/2012	1942/50/10	23.08.2012

TILLATELSE TIL TILTAK UTEN ANSVARSRETT
BYGGETILLATELSE

Svar på søknad om tillatelse for tiltak etter plan- og bygningslovens § 20-2
Vedtak hjemlet i delegasjonsreglement vedtatt av kommunestyre i sak 71/95.

Saksnr:	Behandlet i:
177/12	Delegert utvalg drift

Byggested:	Bakkebyveien 366, 9153 ROTSUND	Gnr/Bnr:	50/10
Tiltakshaver:	Torbjørg Isaksen	Adresse:	Bakkebyveien 366, 9153 ROTSUND
Ansvarlig søker:		Adresse:	
Tiltakets art:	Endring av bygg - utvendig tilbygg mindre enn 50 m²	Bruksareal:	17m²

VEDTAK:

Tillatelse:
Med hjemmel i plan- og bygningsloven (pbl) § 20-2 godkjennes søknad om tillatelse til tiltak uten ansvarsrett mottatt 15.08.2012 for oppføring av tilbygg til enebolig.

Det vises for øvrig til søknadens vedlagte tegninger og situasjonskart.

Planstatus:
LNF – Område.

Nabovarsling:
Naboer og gjenboere er varslet iht. pbl 2008 § 21-3 og SAK10 § 5-2.

Byggegrunn, miljøforhold mv:
I henhold til søknad ansees byggegrunn sikret i hht pbl 2008 § 28-1
(flom- og rasfare, forurenset grunn, natur- og miljøforhold)

Atkomst/avkjørsel:
Eiendommen anses å være sikret lovlig atkomst i samsvar med pbl 2008 § 27-4.

Vannforsyning og avløp:
Eiendommen anses for å være sikret lovlig vannforsyning og avløp i samsvar med pbl 2008 §§ 27-1 og 27-2.

Kultur- og fornminner:
Dersom det under utgraving i marka kommer fram gjenstander eller andre levninger som viser eldre aktivitet i område, må arbeidet stanses og melding sendes Sametinget og Kulturetaten, Troms fylkeskommune omgående jfr. kulturminnelovens § 8 andre ledd. (pbl 2008 § 21-5, SAK10 § 6-2).

Sikringstiltak ved byggearbeid:
Det vises til bestemmelsene i pbl 2008 § 28-2.

Avfall:
Alt avfall som tiltaket genererer, og som ikke gjenbrukes i egen virksomhet, må leveres til mottak godkjent av forurensningsmyndighetene. Viser for øvrig til avfallsforskrift kap. 15, Byggavfall.

Dokumentasjon ved tilsyn:
Kopi av denne tillatelse sammen med beskrivelse av tiltaket, godkjent situasjonsplan for plassering Tegninger og ansvarsretter skal være tilgjengelig på byggeplassen.

ØVRIGE LOVBESTEMMELSER:

Anmodning om ferdigattest:
Ved anmodning om ferdigattest, skal det sendes inn dokumentasjon for at slutt kontrollen ikke har avdekket feil eller mangler som hindrer ferdigattest, jf pbl 2008 § 21-10 og SAK10 § 8-1. Ved endringer som ikke krever egen søknad i forhold til tillatelsen, skal det innsendes oppdatert situasjonsplan og tegninger samt underretning om tiltakets plassering.

Bortfall av tillatelse:
Er tiltaket ikke satt i gang senest innen 3 år etter at tillatelse er gitt, faller den bort. Det samme gjelder hvis tiltaket innstilles i lengre tid enn 2 år, jf pbl 2008 § 21-9.

Klageadgang
*Vedtaket kan påklages til **kommunen.** Klagefristen er 3 uker regnet fra den dagen da brevet kom fram til påført adressat. Det er tilstrekkelig at klagen er postlagt innen fristens utløp. Klagen skal sendes skriftlig til den som har truffet vedtaket, angi vedtaket det klages over, den eller de endringer som ønskes, og de grunner du vil anføre for klagen. Dersom du klager så sent at det kan være uklart for oss om du har klaget i rett tid, bes du også oppgi når denne melding kommer frem. Viser til Forvaltningslovens § 28.*

En slik klage kan føre til at avgjørelsen blir omgjort. Kommunen er ikke ansvarlig for tap som tiltakshaver måtte lide ved en slik omgjøring.

Ved all kontakt med avdelingen i denne sak, vennligst referer til saksnummer 2012/3535.

Med hilsen

Ketil Jensen
Byggesaksbehandler
Direkte innvalg: 77 77 07 59

Nordreisa kommune
Teknisk avdeling

Torbjørg Arild
Langbølgen 4A
9017 TROMSØ

Deres ref:	Vår ref:	Løpenr.	Arkivkode	Dato
	2012/3518-2	30953/2012	1942/78/35	22.08.2012

TILLATELSE TIL TILTAK UTEN ANSVARSRETT
BYGGETILLATELSE

Svar på søknad om tillatelse for tiltak etter plan- og bygningslovens § 20-2
Vedtak hjemlet i delegasjonsreglement vedtatt av kommunestyre i sak 71/95.

Saksnr:	Behandlet i:
176/12	Delegert utvalg drift

Byggested:	Rotsundveien 1000, 9153 ROTSUND	Gnr/Bnr:	78/35
Tiltakshaver:	Torbjørg Arild	Adresse:	Langbølgen 4A, 9017 TROMSØ
Ansvarlig søker:		Adresse:	
Tiltakets art:	Endring av bygg - utvendig tilbygg mindre enn 50 m²	Bruksareal:	49m²

VEDTAK:

Tillatelse:
Med hjemmel i plan- og bygningsloven (pbl) § 20-2 godkjennes søknad om tillatelse til tiltak uten ansvarsrett mottatt 14.08.2012 for oppføring av tilbygg til enebolig.

Det vises for øvrig til søknadens vedlagte tegninger og situasjonskart.

Planstatus:
LNF – område.

Nabovarsling:
Naboer og gjenboere er varslet iht. pbl 2008 § 21-3 og SAK10 § 5-2.

Byggegrunn, miljøforhold mv:
I henhold til søknad ansees byggegrunn sikret i hht pbl 2008 § 28-1
(flom- og rasfare, forurenset grunn, natur- og miljøforhold)

Atkomst/avkjørsel:
Eiendommen anses å være sikret lovlig atkomst i samsvar med pbl 2008 § 27-4.

Vannforsyning og avløp:
Eiendommen anses for å være sikret lovlig vannforsyning og avløp i samsvar med pbl 2008 §§ 27-1 og 27-2.

Kultur- og fornminner:
Dersom det under utgraving i marka kommer fram gjenstander eller andre levninger som viser eldre aktivitet i område, må arbeidet stanses og melding sendes Sametinget og Kulturetaten, Troms fylkeskommune omgående jfr. kulturminnelovens § 8 andre ledd. (pbl 2008 § 21-5, SAK10 § 6-2).

Sikringstiltak ved byggearbeid:
Det vises til bestemmelsene i pbl 2008 § 28-2.

Avfall:
Alt avfall som tiltaket genererer, og som ikke gjenbrukes i egen virksomhet, må leveres til mottak godkjent av forurensningsmyndighetene. Viser for øvrig til avfallsforskrift kap. 15, Byggavfall.

Dokumentasjon ved tilsyn:
Kopi av denne tillatelse sammen med beskrivelse av tiltaket, godkjent situasjonsplan for plassering Tegninger og ansvarsretter skal være tilgjengelig på byggeplassen.

ØVRIGE LOVBESTEMMELSER:

Anmodning om ferdigattest:
Ved anmodning om ferdigattest, skal det sendes inn dokumentasjon for at slutt kontrollen ikke har avdekket feil eller mangler som hindrer ferdigattest, jf pbl 2008 § 21-10 og SAK10 § 8-1. Ved endringer som ikke krever egen søknad i forhold til tillatelsen, skal det innsendes oppdatert situasjonsplan og tegninger samt underretning om tiltakets plassering.

Bortfall av tillatelse:
Er tiltaket ikke satt i gang senest innen 3 år etter at tillatelse er gitt, faller den bort. Det samme gjelder hvis tiltaket innstilles i lengre tid enn 2 år, jf pbl 2008 § 21-9.

Klageadgang
*Vedtaket kan påklages til **kommunen.** Klagefristen er 3 uker regnet fra den dagen da brevet kom fram til påført adressat. Det er tilstrekkelig at klagen er postlagt innen fristens utløp. Klagen skal sendes skriftlig til den som har truffet vedtaket, angi vedtaket det klages over, den eller de endringer som ønskes, og de grunner du vil anføre for klagen. Dersom du klager så sent at det kan være uklart for oss om du har klaget i rett tid, bes du også oppgi når denne melding kommer frem. Viser til Forvaltningslovens § 28.*

En slik klage kan føre til at avgjørelsen blir omgjort. Kommunen er ikke ansvarlig for tap som tiltakshaver måtte lide ved en slik omgjøring.

Ved all kontakt med avdelingen i denne sak, vennligst referer til saksnummer 2012/3518.

Med hilsen

Ketil Jensen
Byggesaksbehandler
Direkte innvalg: 77 77 07 59

Nordreisa kommune
Teknisk avdeling

Gun Erna A Hauge
Sappen
9151 STORSLETT

Deres ref:	Vår ref:	Løpenr.	Arkivkode	Dato
	2012/2617-2	24061/2012	1942/22/9	21.06.2012

TILLATELSE TIL TILTAK UTEN ANSVARSRETT
BYGGETILLATELSE

Svar på søknad om tillatelse for tiltak etter plan- og bygningslovens § 20-2
Vedtak hjemlet i delegasjonsreglement vedtatt av kommunestyre i sak 71/95.

Saksnr:	Behandlet i:
115/12	Delegert utvalg drift

Byggested:	Røyelen, 9151 STORSLETT	Gnr/Bnr:	22/9
Tiltakshaver:	Gun Erna A Hauge	Adresse:	Sappen, 9151 STORSLETT
Ansvarlig søker:		Adresse:	
Tiltakets art:	Endring av bygg - utvendig tilbygg mindre enn 50 m²	Bruksareal:	48m²

VEDTAK:

Tillatelse:
Med hjemmel i plan- og bygningsloven (pbl) § 20-2 godkjennes søknad om tillatelse til tiltak uten ansvarsrett mottatt 07.06.2012 for oppføring av tilbygg til våningshus benyttet som fritidsbolig.

Det vises for øvrig til søknadens vedlagte tegninger og situasjonskart.

Planstatus:
LNF – område.

Nabovarsling:
Naboer og gjenboere er varslet iht. pbl 2008 § 21-3 og SAK10 § 5-2.

Atkomst/avkjørsel:
Eiendommen anses å være sikret lovlig atkomst i samsvar med pbl 2008 § 27-4.

Vannforsyning og avløp:
Eiendommen anses for å være sikret lovlig vannforsyning og avløp i samsvar med pbl 2008 §§ 27-1 og 27-2.

Kultur- og fornminner:
Dersom det under utgraving i marka kommer fram gjenstander eller andre levninger som viser eldre aktivitet i område, må arbeidet stanses og melding sendes Sametinget og Kulturetaten, Troms fylkeskommune omgående jfr. kulturminnelovens § 8 andre ledd. (pbl 2008 § 21-5, SAK10 § 6-2).

Sikringstiltak ved byggearbeid:
Det vises til bestemmelsene i pbl 2008 § 28-2.

Avfall:
Alt avfall som tiltaket genererer, og som ikke gjenbrukes i egen virksomhet, må leveres til mottak godkjent av forurensningsmyndighetene. Viser for øvrig til avfallsforskrift kap. 15, Byggavfall.

Dokumentasjon ved tilsyn:
Kopi av denne tillatelse sammen med beskrivelse av tiltaket, godkjent situasjonsplan for plassering Tegninger og ansvarsretter skal være tilgjengelig på byggeplassen.

ØVRIGE LOVBESTEMMELSER:

Anmodning om ferdigattest:
Ved anmodning om ferdigattest, skal det sendes inn dokumentasjon for at slutt kontrollen ikke har avdekket feil eller mangler som hindrer ferdigattest, jf pbl 2008 § 21-10 og SAK10 § 8-1. Ved endringer som ikke krever egen søknad i forhold til tillatelsen, skal det innsendes oppdatert situasjonsplan og tegninger samt underretning om tiltakets plassering.

Bortfall av tillatelse:
Er tiltaket ikke satt i gang senest innen 3 år etter at tillatelse er gitt, faller den bort. Det samme gjelder hvis tiltaket innstilles i lengre tid enn 2 år, jf pbl 2008 § 21-9.

Klageadgang
Vedtaket kan påklages til ***kommunen.*** *Klagefristen er 3 uker regnet fra den dagen da brevet kom fram til påført adressat. Det er tilstrekkelig at klagen er postlagt innen fristens utløp. Klagen skal sendes skriftlig til den som har truffet vedtaket, angi vedtaket det klages over, den eller de endringer som ønskes, og de grunner du vil anføre for klagen. Dersom du klager så sent at det kan være uklart for oss om du har klaget i rett tid, bes du også oppgi når denne melding kommer frem. Viser til Forvaltningslovens § 28.*

En slik klage kan føre til at avgjørelsen blir omgjort. Kommunen er ikke ansvarlig for tap som tiltakshaver måtte lide ved en slik omgjøring.

Ved all kontakt med avdelingen i denne sak, vennligst referer til saksnummer 2012/2617.

Med hilsen

Ketil Jensen
Byggesaksbehandler
Direkte innvalg: 77 77 07 59

Nordreisa kommune
Teknisk avdeling

Sissel Korneliussen
Hjalmar Johansensgate 180, leilighet nr 9
9007 TROMSØ

Deres ref:	Vår ref:	Løpenr.	Arkivkode	Dato
	2012/2592-2	24145/2012	1942/83/42	21.06.2012

TILLATELSE TIL TILTAK UTEN ANSVARSRETT
BYGGETILLATELSE
Svar på søknad om tillatelse for tiltak etter plan- og bygningslovens § 20-2
Vedtak hjemlet i delegasjonsreglement vedtatt av kommunestyre i sak 71/95.

Saksnr:	Behandlet i:
117/12	Delegert utvalg drift

Byggested:	Hamneidet, 9181 HAMNEIDET	Gnr/Bnr:	83/42
Tiltakshaver:	Sissel Korneliussen	Adresse:	Hjalmar Johansensgate 180, leilighet nr9, 9007 TROMSØ
Ansvarlig søker:		Adresse:	
Tiltakets art:	Endring av bygg - utvendig tilbygg mindre enn 50 m²	Bruksareal:	42m²

VEDTAK:

Tillatelse:
Med hjemmel i plan- og bygningsloven (pbl) § 20-2 godkjennes søknad om tillatelse til tiltak uten ansvarsrett mottatt 05.06.2012 for oppføring av tilbygg til fritidsbolig.

Det vises for øvrig til søknadens vedlagte tegninger og situasjonskart.

Planstatus:
Hytteområde gnr83/5 Trollvika Hamneidet, planid: 19422001_004.

Nabovarsling:
Naboer og gjenboere er varslet iht. pbl 2008 § 21-3 og SAK10 § 5-2.

Atkomst/avkjørsel:
Eiendommen anses å være sikret lovlig atkomst i samsvar med pbl 2008 § 27-4.

Vannforsyning og avløp:
Eiendommen anses for å være sikret lovlig vannforsyning og avløp i samsvar med pbl 2008 §§ 27-1 og 27-2.

Kultur- og fornminner:
Dersom det under utgraving i marka kommer fram gjenstander eller andre levninger som viser eldre aktivitet i område, må arbeidet stanses og melding sendes Sametinget og Kulturetaten, Troms fylkeskommune omgående jfr. kulturminnelovens § 8 andre ledd. (pbl 2008 § 21-5, SAK10 § 6-2).

Sikringstiltak ved byggearbeid:
Det vises til bestemmelsene i pbl 2008 § 28-2.

Avfall:
Alt avfall som tiltaket genererer, og som ikke gjenbrukes i egen virksomhet, må leveres til mottak godkjent av forurensningsmyndighetene. Viser for øvrig til avfallsforskrift kap. 15, Byggavfall.

Dokumentasjon ved tilsyn:
Kopi av denne tillatelse sammen med beskrivelse av tiltaket, godkjent situasjonsplan for plassering Tegninger og ansvarsretter skal være tilgjengelig på byggeplassen.

ØVRIGE LOVBESTEMMELSER:

Anmodning om ferdigattest:
Ved anmodning om ferdigattest, skal det sendes inn dokumentasjon for at slutt kontrollen ikke har avdekket feil eller mangler som hindrer ferdigattest, jf pbl 2008 § 21-10 og SAK10 § 8-1. Ved endringer som ikke krever egen søknad i forhold til tillatelsen, skal det innsendes oppdatert situasjonsplan og tegninger samt underretning om tiltakets plassering.

Bortfall av tillatelse:
Er tiltaket ikke satt i gang senest innen 3 år etter at tillatelse er gitt, faller den bort. Det samme gjelder hvis tiltaket innstilles i lengre tid enn 2 år, jf pbl 2008 § 21-9.

Klageadgang
*Vedtaket kan påklages til **kommunen.** Klagefristen er 3 uker regnet fra den dagen da brevet kom fram til påført adressat. Det er tilstrekkelig at klagen er postlagt innen fristens utløp. Klagen skal sendes skriftlig til den som har truffet vedtaket, angi vedtaket det klages over, den eller de endringer som ønskes, og de grunner du vil anføre for klagen. Dersom du klager så sent at det kan være uklart for oss om du har klaget i rett tid, bes du også oppgi når denne melding kommer frem. Viser til Forvaltningslovens § 28.*

En slik klage kan føre til at avgjørelsen blir omgjort. Kommunen er ikke ansvarlig for tap som tiltakshaver måtte lide ved en slik omgjøring.

Ved all kontakt med avdelingen i denne sak, vennligst referer til saksnummer 2012/2592.

Med hilsen

Ketil Jensen
Byggesaksbehandler
Direkte innvalg: 77 77 07 59

Nordreisa kommune
Teknisk avdeling

Randi Mathilde Knutsen Evanger
Meierivegen 33
9152 SØRKJOSEN

Deres ref:	Vår ref:	Løpenr.	Arkivkode	Dato
	2012/2795-2	26292/2012	1942/51/1	03.07.2012

TILLATELSE TIL TILTAK UTEN ANSVARSRETT
BYGGETILLATELSE
Svar på søknad om tillatelse for tiltak etter plan- og bygningslovens § 20-2
Vedtak hjemlet i delegasjonsreglement vedtatt av kommunestyre i sak 71/95.

Saksnr:	Behandlet i:
144/12	Delegert utvalg drift

Byggested:	Bakkeby, 9153 ROTSUND	Gnr/Bnr:	51/1
Tiltakshaver:	Randi Mathilde Knutsen Evanger	Adresse:	Meierivegen 33, 9152 SØRKJOSEN
Ansvarlig søker:		Adresse:	
Tiltakets art:	Endring av bygg - utvendig tilbygg mindre enn 50 m²	Bruksareal:	14m²

VEDTAK:

Tillatelse:
Med hjemmel i plan- og bygningsloven (pbl) § 20-2 godkjennes søknad om tillatelse til tiltak uten ansvarsrett mottatt 20.06.2012 for oppføring av tilbygg til uthus.

Det vises for øvrig til søknadens vedlagte tegninger og situasjonskart.

Planstatus:
LNF – Område.

Atkomst/avkjørsel:
Eiendommen anses å være sikret lovlig atkomst i samsvar med pbl 2008 § 27-4.

Vannforsyning og avløp:
Eiendommen anses for å være sikret lovlig vannforsyning og avløp i samsvar med pbl 2008 §§ 27-1 og 27-2.

Kultur- og fornminner:
Dersom det under utgraving i marka kommer fram gjenstander eller andre levninger som viser eldre aktivitet i område, må arbeidet stanses og melding sendes Sametinget og Kulturetaten, Troms fylkeskommune omgående jfr. kulturminnelovens § 8 andre ledd. (pbl 2008 § 21-5, SAK10 § 6-2).

Sikringstiltak ved byggearbeid:
Det vises til bestemmelsene i pbl 2008 § 28-2.

Avfall:
Alt avfall som tiltaket genererer, og som ikke gjenbrukes i egen virksomhet, må leveres til mottak godkjent av forurensningsmyndighetene. Viser for øvrig til avfallsforskrift kap. 15, Byggavfall.

Dokumentasjon ved tilsyn:
Kopi av denne tillatelse sammen med beskrivelse av tiltaket, godkjent situasjonsplan for plassering Tegninger og ansvarsretter skal være tilgjengelig på byggeplassen.

ØVRIGE LOVBESTEMMELSER:

Anmodning om ferdigattest:
Ved anmodning om ferdigattest, skal det sendes inn dokumentasjon for at slutt kontrollen ikke har avdekket feil eller mangler som hindrer ferdigattest, jf pbl 2008 § 21-10 og SAK10 § 8-1. Ved endringer som ikke krever egen søknad i forhold til tillatelsen, skal det innsendes oppdatert situasjonsplan og tegninger samt underretning om tiltakets plassering.

Bortfall av tillatelse:
Er tiltaket ikke satt i gang senest innen 3 år etter at tillatelse er gitt, faller den bort. Det samme gjelder hvis tiltaket innstilles i lengre tid enn 2 år, jf pbl 2008 § 21-9.

Klageadgang
*Vedtaket kan påklages til **kommunen.** Klagefristen er 3 uker regnet fra den dagen da brevet kom fram til påført adressat. Det er tilstrekkelig at klagen er postlagt innen fristens utløp. Klagen skal sendes skriftlig til den som har truffet vedtaket, angi vedtaket det klages over, den eller de endringer som ønskes, og de grunner du vil anføre for klagen. Dersom du klager så sent at det kan være uklart for oss om du har klaget i rett tid, bes du også oppgi når denne melding kommer frem. Viser til Forvaltningslovens § 28.*

En slik klage kan føre til at avgjørelsen blir omgjort. Kommunen er ikke ansvarlig for tap som tiltakshaver måtte lide ved en slik omgjøring.

Ved all kontakt med avdelingen i denne sak, vennligst referer til saksnummer 2012/2795.

Med hilsen

Ketil Jensen
Byggesaksbehandler
Direkte innvalg: 77 77 07 59

Nordreisa kommune
Teknisk avdeling

Øystein Bergland
Moan 55
9151 STORSLETT

Deres ref:	Vår ref:	Løpenr.	Arkivkode	Dato
	2012/2372-2	23122/2012	1942/14/98	15.06.2012

Byggetillatelse, garasje, Moan 55, gnr 1942/14/98

BYGGETILLATELSE UTEN ANSVARSRETT
Etter plan og bygningsloven av 2008 (pbl.08) § 21-4
Vedtak hjemlet i delegasjonsreglement vedtatt av kommunestyre i sak 71/95.

Saksnr:	Behandlet i:
110/12	Delegert utvalg drift

Byggested:	Moan 55, 9151 STORSLETT	Gnr/Bnr:	14/98
Tiltakshaver:	Øystein Bergland	Adresse:	Moan 55, 9151 STORSLETT
Tiltakets art:	Nytt bygg - ikke boligformål under 70 m²	Bruksareal:	44,8m²

VEDTAK:
Tillatelse:
I medhold av pbl. 08 § 21-4 godkjennes søknad om tiltak uten ansvarsrett etter pbl. 08 § 20-2 mottatt 4.10.2010 om tillatelse til oppføring av garasje på nevnte tomt.

Det vises for øvrig til søknadens vedlegg og tegninger, samt situasjonskart datert 16.05.2012.

Postadresse:
Postboks 174
9156 Storslett
E-post: postmottak@nordreisa.kommune.no

Besøksadresse:
Sentrum 17

Internett:
www.nordreisa.kommune.no

Telefon: 77 77 07 00
Telefaks: 77 77 07 01

Bankkonto: 4740 05 03954

Organisasjonsnr: 943 350 833

ADMINISTRASJONENS DRØFTING/BEGRUNNELSE:
Tiltaket faller på grunn av sin størrelse inn under pbl. § 20-2 jfr. SAK10 § 3-1 hvor tiltakshaver selv kan stå for søknad, prosjektering, utførelse og kontroll. Selv om tiltakshaver etter denne bestemmelsen kan stå for disse oppgavene selv, er det ikke til hinder for at han lar oppgavene utføres av andre på sine vegne..

Det er tiltakshaver ansvar og påse at tiltaket oppføres iht. bestemmelser gitt i og i medhold av plan- og bygningsloven.

Øvrige opplysninger:
For ordens skyld minnes om noen forhold som tiltakshaver må være oppmerksom på:

Sikringstiltak ved byggearbeid:
Det vises til bestemmelsene i pbl 2008 § 28-2.

Avfall:
Alt avfall som tiltaket genererer skal tilfredsstille krav til forsvarlig avfallshåntering i eller i medhold av loven jfr. pbl. § 29-8. Viser også til avfallsforskrift kap. 15, Byggavfall.

Dokumentasjon ved tilsyn:
Kopi av denne tillatelse sammen med beskrivelse av tiltaket, godkjent situasjonsplan for plassering, tegninger og ansvarsretter skal være tilgjengelig på byggeplassen.

Bortfall av tillatelse:
Er tiltaket ikke satt i gang senest innen 3 år etter at tillatelse er gitt, faller den bort. Det samme gjelder hvis tiltaket innstilles i lengre tid enn 2 år, jf pbl 2008 § 21-9.

Anmodning om ferdigattest:
Ved anmodning om ferdigattest, skal det sendes inn dokumentasjon for at slutt kontrollen ikke har avdekket feil eller mangler som hindrer ferdigattest, jf pbl 2008 § 21-10 og SAK10 § 8-1. Ved endringer som ikke krever egen søknad i forhold til tillatelsen, skal det innsendes oppdatert situasjonsplan og tegninger samt underretning om tiltakets plassering. Tiltaket skal ikke tas i bruk før ferdigattest foreligger.

ØVRIGE LOVBESTEMMELSER:

Kultur- og fornminner:
Dersom det under utgraving i marka kommer fram gjenstander eller andre levninger som viser eldre aktivitet i område, må arbeidet stanses og melding sendes Sametinget og Kulturetaten, Troms fylkeskommune omgående jfr. kulturminnelovens § 8 andre ledd.

Klageadgang
Vedtaket kan påklages til Nordreisa kommunen. Klagefristen er 3 uker regnet fra den dagen da brevet kom fram til påført adressat. Det er tilstrekkelig at klagen er postlagt innen fristens utløp. Klagen skal sendes skriftlig til den som har truffet vedtaket, angi vedtaket det klages over, den eller de endringer som ønskes, og de grunner du vil anføre for klagen. Dersom du klager så sent at det kan være uklart for oss om du har klaget i rett tid, bes du også oppgi når denne melding kommer frem. Viser til Forvaltningslovens § 28.

En slik klage kan føre til at avgjørelsen blir omgjort. Kommunen er ikke ansvarlig for tap som tiltakshaver måtte lide ved en slik omgjøring.

Ved all kontakt med Byggesaksavdelingen i denne sak, vennligst referer til saksnummer 2012/2372.

Med hilsen

Olaf E. Nilsen
Saksbehandler
Direkte innvalg: 77 77 07 55

Nordreisa kommune
Utviklingsavdeling

Gunn N. og Frank Johan Rundhaug
Røyelen
9151 STORSLETT

Delegert vedtak
Delegert utvalg drift - nr. 136/12

Deres ref:	Vår ref:	Løpenr.	Arkivkode	Dato
	2012/2474-2	25476/2012	1942/22/15	28.06.2012

Delegert vedtak - avslag på søknad om tilskudd til spesiell miljøtiltak i jordbruket gnr 1942/22/15

Henvisning til delegasjon: Delegasjonsreglement vedtatt av Nordreisa driftsutvalg sak 67/06.

Viser til søknad om tilskudd til spesielle miljøtiltak i jordbruket, datert 25.05.2012. Det søkes om tilskudd for å legge om og anlegge ny gårdsvei slik at trafikken gjennom tunet blir mindre.

Lovhjemmel:
Nordreisa kommune har behandlet søknaden i henhold til:

- "Forskrift om tilskudd til spesielle miljøtiltak i jordbruket" gitt av landbruksdepartementet 04.02.04.
- Kommentarer til ovennevnte forskrift gitt av Statens landbruksforvaltning 18.02.05.
- Strategier for SMIL- og NMSK midler for Nord-Troms regionen 2010-2013, vedtatt av driftsutvalget i Nordreisa kommune 20.4.2010.

Vi har i år mottatt 10 søknader om SMIL-midler. Av disse er kr 584813 innenfor tiltak som er i henhold til forskriften og strategiene. Nordreisa kommune har fått tildelt kr 172400 til fordeling.

Saksopplysninger:
Søkere: Gunn N. og Frank-Johan Rundhaug, Røyelen, 9151 Storslett

Vurderinger:
I søknaden er det opplyst at de ønsker å flytte eksisterende vei som går fra kommunal vei til gården for å skape et tryggere gårdstun. Slik veien er i dag er innkjøring til fjøset nærmest et veikryss hvor trafikk til tre hus passerer (også til naboeiendommen gnr 22/17). Veien er

Postadresse:
Postboks 174
9156 Storslett
E-post: postmottak@nordreisa.kommune.no

Besøksadresse:
Sentrum 17

www.nordreisa.kommune.no

Telefon: 77 77 07 00
Telefaks: 77 77 07 01

Bankkonto: 4740 05 03954

Organisasjonsnr: 943 350 833

uoversiktig og passerer kun 5 m fra gammelhuset som brukes til Inn på tunet aktiviteter og hvor det ofte er besøk av barnehager og andre barn.

Det søkes om tilskudd for å legge om og anlegge ny gårdsvei slik at trafikken gjennom tunet blir mindre. Tiltaket er kostnadsberegnet til kr 220000 og det søkes om kr 200000 i tilskudd.

Formålet med tilskudd til spesielle miljøtiltak i jordbruket framgår i forskriftens § 1 og går ut på å fremme natur- og kulturminneverdiene i jordbrukets kulturlandskap og redusere forurensningen fra jordbruket, utover det som kan forventes gjennom vanlig jordbruksdrift. Prosjektene og tiltakene skal prioriteres ut fra lokale målsettinger og strategier.

I den lokale forskriften er det også satt opp hvilke tiltak som skal prioriteres og det omsøkte tiltaket faller utenfor disse. Selv om omlegging av gårdsveien er et positivt tiltak i forhold til drifta på gården, er dette dessverre ikke prioritert i denne ordningen.

Vedtak:
Nordreisa kommune viser til søknad fra Frank Rundhaug om tilskudd til spesielle miljøtiltak i jordbruket til prosjektet om flytting og anlegg av ny gårdsvei. Søknaden avslås.

Dette begrunnes med følgende:

- Prosjektet faller utenfor tiltak som skal prioriteres jfr både sentral og lokal forskrift om bruken av tilskuddsmidlene til spesielle miljøtiltak i jordbruket.
- På grunn av stor søknadsmasse i forhold til tiltak som skal prioriteres og liten pott til fordeling er det ikke tilgjengelige midler til rådighet til andre prosjekt.

Klageadgang
*Vedtaket kan påklages til **Nordreisa kommune.** Klagefristen er 3 uker regnet fra den dagen da brevet kom fram til påført adressat. Det er tilstrekkelig at klagen er postlagt innen fristens utløp.*

Klagen skal sendes skriftlig til den som har truffet vedtaket, angi vedtaket det klages over, den eller de endringer som ønskes, og de grunner du vil anføre for klagen. Dersom du klager så sent at det kan være uklart for oss om du har klaget i rett tid, bes du også oppgi når denne melding kommer frem.

Med hilsen

May Halonen
konsulent

Nordreisa kommune
Utviklingsavdeling

Landbruk Nord
Bussveien 5
9151 STORSLETT

Delegert vedtak
Delegert utvalg drift - nr. 137/12

Deres ref:	Vår ref:	Løpenr.	Arkivkode	Dato
	2012/2772-2	25657/2012	V18	29.06.2012

Delegert vedtak - avslag på søknad om tilskudd til spesielle miljøtiltak i jordbruket

Henvisning til delegasjon: Delegasjonsreglement vedtatt av Nordreisa driftsutvalg sak 67/06.

Viser til søknad om tilskudd til spesielle miljøtiltak i jordbruket, datert 18.06.2012 og registert den 19.06.2012. Søknadsfristen var den 25.05.2012. Det søkes om tilskudd til et treårig prosjekt som Landbruk Nord har på gården til Gunnhild Skogstad og som går ut på å følge på utviklinga av et området fra skog til beite.

Lovhjemmel:
Nordreisa kommune har behandlet søknaden i henhold til:

- "Forskrift om tilskudd til spesielle miljøtiltak i jordbruket" gitt av landbruksdepartementet 04.02.04.
- Kommentarer til ovennevnte forskrift gitt av Statens landbruksforvaltning 18.02.05.
- Strategier for SMIL- og NMSK midler for Nord-Troms regionen 2010-2013, vedtatt av driftsutvalget i Nordreisa kommune 20.4.2010.

Vi har i år mottatt 10 søknader om SMIL-midler. Av disse er kr 584813 innenfor tiltak som er i henhold til forskriften og strategiene. Nordreisa kommune har fått tildelt kr 172400 til fordeling.

Saksopplysninger:
Søkere: Landbruk Nord, Bussveien 5, 9151 Storslett

Vurderinger:
I søknaden er det opplyst at de har et tre-årig prosjekt som går ut vegetasjonskartlegging, dokumentasjon på utvikling og kvalitet i beite fra området tas i bruk og gjennom tre år. De skal

Postadresse:
Postboks 174
9156 Storslett
E-post: postmottak@nordreisa.kommune.no

Besøksadresse:
Sentrum 17

www.nordreisa.kommune.no

Telefon: 77 77 07 00
Telefaks: 77 77 07 01

Bankkonto: 4740 05 03954

Organisasjonsnr: 943 350 833

også se på nytteverdien i forhold til utnyttelse av fôrpotensialet og kulturlandskapet. De sier også i søknaden at de er klar over at søknaden er levert etter søknadsfristen, men håper likevel å bli vurdert. Men de ønsker likevel ikke å fortrenge andre søkere.

Prosjektet er kostnadsberegnet til kr 112800 og det søkes om engangstilskudd på kr 15000. Det er også søkt om milder fra Skog og landskap og Fylkemannen i Troms.

Formålet med tilskudd til spesielle miljøtiltak i jordbruket framgår i forskriftens § 1 og går ut på å fremme natur- og kulturminneverdiene i jordbrukets kulturlandskap og redusere forurensningen fra jordbruket, utover det som kan forventes gjennom vanlig jordbruksdrift. Prosjektene og tiltakene skal prioriteres ut fra lokale målsettinger og strategier.

I den lokale forskriften er det også satt opp hvilke tiltak som skal prioriteres og det omsøkte tiltaket faller utenfor disse. Selv om dette er et positivt og viktig kartleggingsprosjekt, er dette dessverre ikke prioritert i denne ordningen.

Vedtak:
Nordreisa kommune viser til søknad fra Landbruk Nord om tilskudd til spesielle miljøtiltak i jordbruket om prosjektmidler til et beiteprosjekt. Søknaden avslås.

Dette begrunnes med følgende:

- Prosjektet faller utenfor tiltak som skal prioriteres jfr både sentral og lokal forskrift om bruken av tilskuddsmidlene til spesielle miljøtiltak i jordbruket.
- På grunn av stor søknadsmasse i forhold til tiltak som skal prioriteres og liten pott til fordeling er det ikke tilgjengelige midler til rådighet til andre prosjekt.

Klageadgang
Vedtaket kan påklages til ***Nordreisa kommune.*** *Klagefristen er 3 uker regnet fra den dagen da brevet kom fram til påført adressat. Det er tilstrekkelig at klagen er postlagt innen fristens utløp.*

Klagen skal sendes skriftlig til den som har truffet vedtaket, angi vedtaket det klages over, den eller de endringer som ønskes, og de grunner du vil anføre for klagen. Dersom du klager så sent at det kan være uklart for oss om du har klaget i rett tid, bes du også oppgi når denne melding kommer frem.

Med hilsen

May Halonen
konsulent

Nordreisa kommune
Utviklingsavdeling

Anne-Marie og Bergsvein Killi
Olderskogen 13
9151 STORSLETT

Delegert vedtak
Delegert utvalg drift - nr. 165/12

Deres ref:	Vår ref:	Løpenr.	Arkivkode	Dato
	2012/3402-2	29921/2012	1942/60/3/21	14.08.2012

Delegert vedtak - søknad om deling av driftsenhet gnr. 1942/60/3 og 21

Saken behandles etter:
Jordloven § 12 (delingsparagraf)

Saksopplysninger:

Søker: Anne-Marie og Bergsvein Killi

Søknaden er mottatt 08.08.2012 og gjelder deling av driftsenhet 60/3 og 60/21.
Beliggenhet i sørenden av Oksfjordvannet, og avstanden i mellom grunneiendommene er ca 3,7km langs vei og om lag 4,0 km i luftlinje.
I følge gårdskart fra Skog og landskap har gnr 60/3 et areal på 1688,7 daa, fordelt på 16,0 fulldyrka jord, 12,9 daa innmarksbeite, 169,7 daa skog på middels bonitet, 793,7 daa uproduktiv skog, 62 daa myr, 602,6 daa jorddekt fastmark, 36,4 daa skrinn fastmark, 3,0 daa bebygd, samferdsel, vann, isbre og snø, og 3,5 daa ikke klassifisert. Eiendommen er bebygd.
Gnr 60/21 er totalt på 72,0 daa. Dette er fordelt på 9,6 daa skog på middels bonitet, 45,7 daa skog, lav bonitet og 16,7 daa uproduktiv skog. Eiendommen er ikke bebygd.

Formålet med delingen er at Killi skal selge 60/3 og beholde 60/12 til egen vedhogst.

Planstatus:
Eiendommen er i kommuneplanen definert som landbruk, natur- eller friluftsområde (LNF).
Deling av eiendommen fører ikke til endring av formålet på eiendommen. Begge driftsenhetene blir fortsatt definert som LNF.

Postadresse:
Postboks 174
9156 Storslett
E-post: postmottak@nordreisa.kommune.no

Besøksadresse:
Sentrum 17

www.nordreisa.kommune.no

Telefon: 77 77 07 00
Telefaks: 77 77 07 01

Bankkonto: 4740 05 03954

Organisasjonsnr: 943 350 833

Vurderinger:
For å samtykke til deling må enten samfunnsmessige interesser av stor vekt tale for det, eller at deling er forsvarlig ut fra hensynet til den avkastning eiendommen kan gi. Deling av driftsenhet 60/3 og 60/21 vil ikke få konsekvenser for avkastningsmulighetene på eiendommen. Det er ingen selvstendig drift på driftsenheten. Dyrka marka på 60/3 leies ut og driftsenheten er for liten til selvstendig og lønnsom drift. Ved deling av driftsenheten vil trolig ressursene på 60/21 bli bedre utnyttet, samtidig som 60/3 fortsatt er en bebygd og bebodd landbrukseiendom med arealer til utleie. Dette taler for deling

Vedtak:

Nordreisa kommune viser til og jordlovens § 12 og godkjenner deling av driftsenheten gnr 60/3 og 21 i Nordreisa kommune.

Ved avgjørelsen er det lagt vekt på at driftsenheten har for lite produktivt areal til selvstendig og økonomisk forsvarlig jordbruksproduksjon. Deling av driftsenheten vil heller ikke føre til drifts eller miljømessige konsekvenser for arealene på gnr 60/3 som pr i dag leies ut og driftes. Formålet med delingen er salg av 60/3 og at grunneier beholder 60/21 til eget bruk.

Det settes følgende vilkår:
Hvis det under arbeid i marken kommer fram gjenstander eller andre levninger som viser eldre aktivitet i området, må arbeidet stanses og melding straks sendes Sametinget, miljø og kulturvernavdeling og Troms fylkeskommune, kulturetaten, jfr. Kulturminneloven § 8.

Klageadgang
*Vedtaket kan påklages til **Nordreisa kommune.** Klagefristen er 3 uker regnet fra den dagen da brevet kom fram til påført adressat. Det er tilstrekkelig at klagen er postlagt innen fristens utløp. Klagen skal sendes skriftlig til den som har truffet vedtaket, angi vedtaket det klages over, den eller de endringer som ønskes, og de grunner du vil anføre for klagen. Dersom du klager så sent at det kan være uklart for oss om du har klaget i rett tid, bes du også oppgi når denne melding kommer frem.*

Med hilsen

Kyrre Pedersen
Jordbrukssjef

Nordreisa kommune
Utviklingsavdeling

Solbjørg Skjønsfjell
Solbakkmelen 11
9152 SØRKJOSEN

Delegert vedtak
Delegert utvalg drift - nr. 172/12

Deres ref:	Vår ref:	Løpenr.	Arkivkode	Dato
	2012/3008-3	30365/2012	1942/26/10	17.08.2012

Delegert vedtak - søknad om deling gnr 1942/26/10

Henvisning til delegasjon: Delegasjonsreglement vedtatt av Nordreisa driftsutvalg sak 67/06.

Viser til søknad om fradeling av festetomt nr 1 fra gnr 26, brn 10 i Nordreisa kommune. Søknaden er mottatt 03.07.2012.

Henvisning til lovverk:
Jordloven §§ 9 og 12
Matrikkellovens § 6
Plan- og bygningsloven §§ 1-8, 19-2, 20-1, 26-1, 27-1, 27-2, 27-4 og 28-1

Saksopplysninger:
Søker: Solbjørg Skjønsfjell, Solbakkmelen 11, 9152 Sørkjosen
Erverver: Nils Skjønsfjell, Potka, 9151 Storslett

Eiendommene 26/10 og 26/10/1 ligger i Reisadalen, om lag 16 km fra Storslett sentrum. Festetomten som søkes fradelt er bebygd med bolighus, garasje og uthus.

I følge gårdskart fra Skog og landskap har eiendom 26/10 et totalareal på 284 daa. Av dette er 82 daa fulldyrka jord, 2 daa overflatedyrka jord, 30 daa skog på høy bonitet, 117 daa skog på middels bonitet, 9 daa skog på lav bonitet, 36 daa uproduktiv skog, og 8 daa annet areal.

Vi kan ikke se at det er gjennomført skylddelingsforretning eller at delingstillatelse/ bortfestetillatelse er gitt. Eiendommen er i kommuneplanen definert til landbruk, natur- og friluftområde.

Vurderinger:

Postadresse:
Postboks 174
9156 Storslett
E-post: postmottak@nordreisa.kommune.no

Besøksadresse:
Sentrum 17

www.nordreisa.kommune.no

Telefon: 77 77 07 00
Telefaks: 77 77 07 01

Bankkonto: 4740 05 03954

Organisasjonsnr: 943 350 833

I tomtefestelovens § 32 står det: *Til innløysing av festetomter med hus som skjer etter paragrafen her eller med heimel i festeavtala, trengst det ikkje samtykke frå offentleg styresmakt dersom samtykke til bortfeste vart gjeve på bortfestingstida, eller ikkje trongst etter reglane på den tida.*

Forholdet om innløsing av festetomter er utdypet i brev av 29. juni 2007 fra Miljødepartementet til Fylkesmennene. Konklusjonen på dette er at det ikke er mulig å få gjennomført innløsning uten at det samtidig opprettes en ny grunneiendom (nytt gnr/brn). Derfor må systemet i plan- og bygningsloven og delingsloven følges i slike tilfeller, herunder systemet med at delingstillatelse etter plan- og bygningsloven må innhentes.

Bakgrunnen for presiseringen fra departementets side er at det er et overordna ønske fra lovgivers side om å legge til rette for den som eier huset, også skal kunne bli eier av tomta. Videre at når en tomt er festet bort til bolig- eller fritidsformål, må dette regnes som en endelig disposisjon i relasjon til framtidig råderett over tomten. Verken bortfester eller andre bør da kunne regne med at tomta senere skal kunne komme tilbake til hovedeiendommen.

Kommunen kan heller ikke nekte å innvilge søknaden når vilkårene i tomtefestelovens § 32 er oppfylt - og det vil det normalt være. Dette gjelder også dersom søknaden er i strid med plan- og bygningslovgivningen, f.eks i strid med gjeldene arealplan.

Vi velger likevel å vurdere de forskjellige områdene innenfor landbruk, natur- og friluftliv.

Landbruk
Eiendom 26/10 er ikke i selvstendig drift, men mesteparten av dyrka jord leies bort til et bruk med melkeproduksjon. Eiendommens størrelse tilsier at en kan drive selvstendig drift som er økonomisk forsvarlig. Festetomten er allerede etablert med et bolighus. Det er ikke opplyst at det skal bygges noe mer, og det er positivt å tilrettelegge for bosetning i distriktet. Siden fradelingen gjelder ei festetomt fra 1968, er det å antas at fradelingen ikke får negative konsekvenser for landbruket.

Vurdering i forhold til plan- og bygningsloven:
I flg. plan- og bygningslovens § 26-1 må det ikke opprettes en ny grunneiendom, ny anleggseiendom eller endring av eksisterende eiendomsgrense på en slik måte at det oppstår forhold som strider mot denne lov, forskrift, vedtekt eller plan. Dette må ikke gjøres på en slik måte at det dannes tomter som er uegnet til bebyggelse på grunn av sin størrelse, form eller plassering etter reglene i denne lov.

I flg. § 27-1 skal opprettelse eller endring av eiendom til bygningsformål for opphold av mennesker eller dyr ikke gjennomføres med mindre det er forsvarlig adgang til hygienisk betryggende og tilstrekkelig drikkevann, samt slokkevann. I flg. § 27-2 skal bortføring av avløpsvann være sikret i samsvar med forurensningsloven før opprettelse eller endring av eiendom til bebyggelse skjer.

I flg. § 27-4 må det før opprettelse eller endring av eiendom til bebyggelse blir godkjent enten være sikret lovlig atkomst til veg som er åpen for alminnelig ferdsel eller ved tinglyst dokument eller på annen måte være sikret vegforbindelse som kommunen godtar som tilfredsstillende. Avkjørsel fra offentlig veg må være godkjent av vedkommende vegmyndighet, jf. veglova §§ 40 til 43. Dersom vegforbindelse etter kommunens skjønn ikke kan skaffes uten uforholdsmessig vanske eller utgift, kan kommunen godta en annen ordning.

I flg. § 28-1 kan grunn bare bebygges, eller eiendom opprettes eller endres, dersom det er tilstrekkelig sikkerhet mot fare eller vesentlig ulempe som følge av natur- eller miljøforhold. Det samme gjelder for grunn som utsettes for fare eller vesentlig ulempe som følge av tiltak.

Festetomt gnr 26, brn 10, festenr 1 har egen adkomst direkte fra kommunal vei. Delingene skal ikke føre til bygging og de andre forholdene i plan og bygningsloven er derfor ikke vurdert.

Festetomta ble etablert på slutten av 60-tallet og vi kan ikke se at delingen kan komme i konflikt med friluftsinteressene og de andre interessene i området.

Vurdering i forhold til naturmangfoldloven:
Alle tiltak må vurderes opp mot naturmangfoldsloven som tok til å gjelde fra 1.7.2009. I naturmangfoldslovens § 1 heter det: *Lovens formål er at naturen og dens biologiske, landskapsmessige og geologiske mangfold og økologiske prosesser tas vare på ved bærekraftig bruk og vern, også slik at den gir grunnlag for menneskenes virksomhet, kultur, helse og trivsel, nå og i fremtiden, også som grunnlag for samisk kultur.*

Siden dette gjelder bebygd og etablert tomt, kan vi ikke se at prinsippene i naturmangfoldloven er relevant og har noe å si for at det omsøkte arealet godkjennes fradelt.

Samlet vurdering:
For å samtykke til deling må enten samfunnsmessige interesser av stor vekt tale for det, eller at deling er forsvarlig ut fra hensynet til den avkastning eiendommen kan gi. De omsøkte arealene vil ikke komme i konflikt med reindriftsinteressene, naturmangfoldet, kulturlandskapet og friluftsinteressene. Vi kan heller ikke se at det kommer i konflikt med nåværende og framtidig drift på eiendommen og i området i og med at tomta allerede er bebygd og i bruk, og bruken ikke blir endret. Etablering av boligtomter i distriktet er positivt og bør vektlegges med hensyn til bosetningen.

Vedtak:
Nordreisa kommune godkjenner fradeling av festetomten gnr 26, brn 10, festenr 1 fra gnr 26, brn 10 i Nordreisa.

Dette gjøres jfr følgende:

- Deling godkjennes jfr jordlovens § 12
- Deling jfr matrikkellovens § 6
- Deling godkjennes jfr plan- og bygningsloven §§ 20-1-m, 26-1, 27-1, 27-2, 27-4 og 28-1
- Dispensasjon fra kommuneplanens arealdel godkjennes jfr plan- og bygningslovens 19-2.

Ved avgjørelsen er det lagt vekt på at fradeling ikke vil komme i konflikt med landbruksinteresser, natur- og kulturmiljø og friluftslivet i området. De omsøkte arealene er allerede i bruk til det de søkes til. Fradelingen har lite å si for ressursgrunnlaget på eiendommen og samfunnsinteresser taler for fradeling. Etablering av boligtomter i distriktet er positivt for bosettingen.

Naturmangfoldloven er ikke relevant i denne saken i og med at arealene allerede er bebygd og i bruk.

Det settes følgende vilkår:

- Eventuelt byggetiltak kan ikke igangsettes før byggesøknad er levert, søknaden er behandlet og godkjenning er gitt.
- Ved eventuelt bygging skal det sikres god estetisk utforming i samsvar med tiltakets funksjon og i samspill med omgivelser og stedlig byggeskikk. Det skal ikke brukes farger på tak eller vegg som skiller seg ut fra omgivelsene på en negativ måte.
- Dersom det under arbeid i marken oppdages gjenstander eller spor etter tidligere menneskelig aktivitet i omsøkte areal, må arbeidet stanses og melding straks sendes Sametinget og Troms fylkeskommune, kulturetaten jf. kulturminnelovens § 8, 2. ledd.
- Jfr plan- og bygningslovens § 21-9 vil tillatelse til tiltak etter § 20-1 første ledd bokstav m falle bort dersom det ikke er rekvirert oppmålingsforretning etter lov om eigedomsregistrering § 6 innen 3 år etter at tillatelsen ble gitt, eller dersom matrikkelføring vil være i strid med lov om eigedomsregistrering.

Klageadgang

*Vedtaket kan påklages til **Nordreisa kommune.** Klagefristen er 3 uker regnet fra den dagen da brevet kom fram til påført adressat. Det er tilstrekkelig at klagen er postlagt innen fristens utløp.*

Klagen skal sendes skriftlig til den som har truffet vedtaket, angi vedtaket det klages over, den eller de endringer som ønskes, og de grunner du vil anføre for klagen. Dersom du klager så sent at det kan være uklart for oss om du har klaget i rett tid, bes du også oppgi når denne melding kommer frem.

Den videre saksgangen:
Søknaden er oversendt oppmålingskontoret, som i løpet av oppmålingssesongen sender faktura for oppmålings- og tinglysningsgebyr for tomta som er godkjent fradelt. Før oppmåling kan skje må gebyret være betalt, og tomta snø- og telefri. Det kan til tider være ventetid for å få oppmålingen utført, men boligtomter vil bli prioritert. I forkant av utmålingen vil du bli kontaktet. Dersom du har spesielle ønsker om tidspunkt for kartforretningen må du ta kontakt med oppmålingskontoret i god tid før oppmålingen. Etter at oppmålingen har funnet sted, vil målebrev bli utstedt og sendt Statens kartverk for tinglysning.

Vi gjør oppmerksom på at ervervet kan være konsesjonspliktig for kjøper, avhengig av størrelsen på tomta og om det foreligger nært slektskap. Ved alle erverv som er konsesjonsfritt må kjøper fylle ut skjemaet "egenerklæring om konsesjonsfrihet" som må følge skjøtet til tinglysning påført dokumentasjon fra kommunen om at ervervet er konsesjonsfritt. Ved konsesjonspliktige erverv må "søknad om konsesjon ved erverv av fast eiendom" sendes kommunen. Både "egenerklæring", SLF- 360 og "søknad om konsesjon", SLF-359 kan hentes på internett, www.slf.dep.no, eller ved henvendelse til landbrukskontoret.

Bortfall av tillatelse:
Er oppmåling ikke rekvirert senest 3 år etter at tillatelse er gitt, faller tillatelsen bort.

Ved eventuelle spørsmål til oppmåling kan oppmålingsingeniør kontaktes på
tlf: 77770764 / 40419291 eller 77770762

Med hilsen

May Halonen
konsulent

Kopi til:
Nils Skjønsfjell Potka 9151 STORSLETT

Nordreisa kommune
Utviklingsavdeling

Terje Nordberg
Liland
9151 STORSLETT

Delegert vedtak
Delegert utvalg drift - nr. 164/12

Deres ref:	Vår ref:	Løpenr.	Arkivkode	Dato
	2012/1004-4	29784/2012	1942/29/18	13.08.2012

Delegert vedtak - søknad om deling gnr 1942/29/18

Søknad er mottatt 20.02.12. P.g.a manglende saksbehandlingsressurser har behandlingstiden vært lang, vi beklager dette. Det søkes om fradeling av 6 daa tilleggsareal fra gnr 29, brn 18 til gnr 29, brn 65. Grunneier har muntlig korrigert dette til at tilleggsarealet skal være om lag 4 daa.

Henvisning til lovverk:
Jordloven § 12, matrikkellovens § 6, plan- og bygningsloven §§ 19-2, 21-3, 26-1, 27-1, 2 og 4 og 28-1.

Saksopplysninger:
Søker: Terje Nordberg, Liland, 9151 Storslett
Erverver: Tromsø Villmarkssenter

Eiendommen ligger på Liland i Reisadalen, om lag 27 km fra Storslett sentrum. Parsellen som søkes fradelt består av skog på middels bonitet og jorddekt fastmark og er delvis bebygd. Terje Nordberg eier driftsenheten 29/18, 30, 38 og 31/8 og 16.

I følge gårdskart fra Skog og landskap har driftsenheten et totalareal på 936,3 daa. Av dette er 121,6 daa fulldyrka jord, 5,5 daa innmarksbeite, 189,9 daa skog på høy bonitet, 379,8 daa skog på middels bonitet, 24,3 daa skog på lav bonitet, 30,2 daa uproduktiv skog, og 185 daa annet areal.

Tromsø Villmarkssenter driver med hundekjøring og villmarksturisme og eier gnr 29/65. De har sin hovedaktivitet i Tromsø kommune. I barmarkssesongen er mesteparten av hundene på eiendommen i Reisadalen og de driver en del barmarkstrening her. En del av det omsøkte arealet brukes pr i dag til hundegård og det gamle fjøset som står like ved 29/65 inngår også i det omsøkte arealet. Det er planer om å føre opp flere bygg som er til nytte i drifta av foretaket.

Postadresse:
Postboks 174
9156 Storslett
E-post: postmottak@nordreisa.kommune.no

Besøksadresse:
Sentrum 17

www.nordreisa.kommune.no

Telefon: 77 77 07 00
Telefaks: 77 77 07 01

Bankkonto: 4740 05 03954

Organisasjonsnr: 943 350 833

Planstatus
Tomten er i kommuneplanen definert som landbruk, natur- eller friluftsområde, og det er nødvendig med dispensasjon fra plan- og bygningsloven § 19-2.

I plan og bygningsloven av 27.06.08 § 19-2 heter det: *"at dispensasjon ikke kan gis dersom hensynene bak bestemmelsen det dispenseres fra, eller hensynene i lovens formålsbestemmelse, blir vesentlig tilsidesatt. I tillegg må fordelene ved å gi dispensasjon være klart større enn ulempene etter en samlet vurdering. Det kan ikke dispenseres fra saksbehandlingsregler."*

Før det gjøres vedtak skal blant annet fylkeskommunen og statlig myndighet, hvis saksområde blir direkte berørt, være gitt mulighet til å uttale seg.

Ved vurderingen av om det skal gis dispensasjon fra planer skal statlige og regionale rammer og mål tillegges særlig vekt. Kommunen bør heller ikke dispensere fra planer, lovens bestemmelser om planer når en direkte berørt statlig eller regional myndighet har uttalt seg negativt om dispensasjonssøknaden.

Det er ikke framsatt særlige grunner for dispensasjonen.

Vurderinger:

Vurderinger i forhold til jordloven:
I jordlovens § 1 står det at: *Arealressursane bør disponerast på ein måte som gir ein tenleg, variert bruksstruktur ut frå samfunnsutviklinga i området og med hovudvekt på omsynet til busetjing, arbeid og driftsmessig gode løysingar. Ein samfunnsgagnleg bruk inneber at ein tek omsyn til at ressursane skal disponerast ut frå framtidige generasjonar sine behov.*

Etter Jordlovens § 12 kan man gi delingsforbud eller samtykke. Formålet med forbud er å sikre og samle ressursene på bruket for nåværende og framtidige eiere. For å samtykke til deling må enten samfunnsmessige interesser av stor vekt tale for det, eller at deling er forsvarlig ut i fra hensynet til den avkastning eiendommen kan gi.

Det søkes om om lag 4 daa tilleggsareal fra gnr 29, brn 18 til gnr 29, brn 65. Tromsø Villmarkssenter driver med hundekjøring og villmarksturisme og eier gnr 29/65. De har sin hovedaktivitet i Tromsø kommune. I barmarkssesongen er mesteparten av hundene på eiendommen i Reisadalen og de driver en del barmarkstrening her. En del av det omsøkte arealet brukes pr i dag til hundegård og det gamle fjøset som står like ved 29/65 inngår også i det omsøkte arealet. Det er planer om å føre opp flere bygg som er til nytte i drifta av foretaket.

Grunneier Terje Nordberg har drevet med sau, men sluttet med dyra i 2010. Dyrka marka har etter dette vært leid ut. Deler av det omsøkte arealet brukes pr i dag som hundegård til Villmarkssenteret og delingen omfatter også den gamle driftsbygningen som står like ved 29/65. Terje Nordberg bruker ikke bygningen og har heller ikke gjort det da han hadde drift på gården.

Nordberg har eiendommen 29/38 rett sør for 29/18. På kart ser det ut som om adkomsten til 29/38 går igjennom 29/65. Nordberg har presisert at han i flere år har kjørt rundt 29/65, i kanten av dyrkamarka på 29/18, for å komme til 29/38. Dette vil han og de som evt høster arealene fortsette å gjøre. Dermed har ikke delingen noe å si for adkomsten til 29/38.

Vi kan ikke se at delingen av det omsøkte arealet har noe å si for ressursene på driftsenheten 31/8

m.fl. Tromsø Villmarkssenter har eid 29/65 siden 2007 og samarbeidet mellom dem og grunneieren har vært uproblematisk. Arealet er pr i dag i bruk til det som det søkes til.

Vurdering i forhold til plan- og bygningsloven:
I flg. plan- og bygningslovens § 26-1 må det ikke opprettes en ny grunneiendom, ny anleggseiendom eller endring av eksisterende eiendomsgrense på en slik måte at det oppstår forhold som strider mot denne lov, forskrift, vedtekt eller plan. Dette må ikke gjøres på en slik måte at det dannes tomter som er uegnet til bebyggelse på grunn av sin størrelse, form eller plassering etter reglene i denne lov.

I flg. § 27-1 skal opprettelse eller endring av eiendom til bygningsformål for opphold av mennesker eller dyr ikke gjennomføres med mindre det er forsvarlig adgang til hygienisk betryggende og tilstrekkelig drikkevann, samt slokkevann. I flg. § 27-2 skal bortføring av avløpsvann være sikret i samsvar med forurensningsloven før opprettelse eller endring av eiendom til bebyggelse skjer.

Søknaden er ikke blitt vurdert ved teknisk avdeling i kommunen siden dette gjelder tilleggsareal. Hvis det likevel skal bygges noe som innbefatter innlagt vann og utslipp av septik er dette et søknadspliktig tiltak som krever tillatelse. Teknisk avdeling i kommunen må i så fall kontaktes.

I flg. § 27-4 må det før opprettelse eller endring av eiendom til bebyggelse blir godkjent enten være sikret lovlig atkomst til veg som er åpen for alminnelig ferdsel eller ved tinglyst dokument eller på annen måte være sikret vegforbindelse som kommunen godtar som tilfredsstillende. Avkjørsel fra offentlig veg må være godkjent av vedkommende vegmyndighet, jf. veglova §§ 40 til 43. Dersom vegforbindelse etter kommunens skjønn ikke kan skaffes uten uforholdsmessig vanske eller utgift, kan kommunen godta en annen ordning.

Dette er et tilleggsareal til en allerede etablert eiendom og det er derfor ikke aktuelt med ny avkjørselstillatelse.

I flg. § 28-1 kan grunn bare bebygges, eller eiendom opprettes eller endres, dersom det er tilstrekkelig sikkerhet mot fare eller vesentlig ulempe som følge av natur- eller miljøforhold. Det samme gjelder for grunn som utsettes for fare eller vesentlig ulempe som følge av tiltak.

I følge skredkart fra NGU er den omsøkte parsellen i utløpsområdet for potensielt snøskred. Men siden tilleggsarealet skal benyttes til å sette opp driftsbygninger i forbindelse med drifta av Tromsø villmarkssenter anser ikke dette som risikabelt så lenge bygningene ikke skal benyttes til overnatting av mennesker**. Hvis det blir snakk om bygg for overnatting må slike tiltak risikovurderes på nytt i den sammenhengen.**

I følge økonomisk kartverk og kulturminnesok.no er det ikke registrert kulturminner innenfor 100 m fra omsøkte området. Det er spredt bebyggelse i området. Eventuelt nye bygninger må tilpasses den eksisterende byggestilen med tanke på farge, vinkler, utforming og plassering. Dette gjelder tilleggsareal til allerede bebygd tomt og vi antar at deling ikke vil føre til noen konsekvenser for friluftsinteressene i området. Reindriftsinteressene vil trolig ikke bli berørt av denne fradelingen fordi tomten allerede er bebygd.

Naturmangfoldet:
Alle tiltak må vurderes opp mot naturmangfoldsloven som tok til å gjelde fra 1.7.2009. I naturmangfoldslovens § 1 heter det: *Lovens formål er at naturen og dens biologiske,*

landskapsmessige og geologiske mangfold og økologiske prosesser tas vare på ved bærekraftig bruk og vern, også slik at den gir grunnlag for menneskenes virksomhet, kultur, helse og trivsel, nå og i fremtiden, også som grunnlag for samisk kultur.

I lovens § 4 om forvaltningsmål for naturtyper og økosystemer heter det:
Målet er at mangfoldet av naturtyper ivaretas innenfor deres naturlige utbredelsesområde og med det artsmangfoldet og de økologiske prosesser som kjennetegner den enkelte naturtype. Målet er også at økosystemets funksjoner, struktur og produktivitet ivaretas så langt de anses rimelige.

I lovens § 7 som omhandler prinsipper i offentlig beslutningstaking i §§ 8 til 12 framgår det følgende: *Prinsippene i §§ 8 til 12 skal legges til grunn som retningslinjer ved utøving av offentlig myndighet, herunder når et forvaltningsorgan tildeler tilskudd, og ved forvaltning av fast eiendom. Vurderingen etter første punktum skal fremgå av beslutningen.*

Dette vil si at når natur er berørt skal formålet og forvaltningsmålet i denne loven vurderes. Reglene for bærekraftig bruk og vern av naturen skal være førende. Prinsippene i §§ 8 – 12 skal vurderes vedrørende naturmangfold, dvs biologisk mangfold, landskap og geologi, og vurderingene skal framgå i framstillingen av saken.

Området er søkt opp i Artstatabanken som er en nasjonal kunnskapskilde for biologsk mangfold og på miljostatus.no. Det er på den omsøkte parsellen eller i området ikke gjort funn av rødlistearter i kategoriene sårbar, nær truet, sterkt truet eller kritisk truet. Det er heller ikke registrert sårbare naturtyper i området.

Ut i fra de prinsippene som skal vurderes kan vi ikke se at det omsøkte parsellen kommer i konflikt med hovedformålet i det som naturmangfoldloven skal verne om.

Samlet vurdering:
Tomten er i kommuneplanen definert som landbruk, natur- eller friluftsområde, og det er nødvendig med dispensasjon fra Plan- og bygningsloven § 19-2.

En eventuell fradeling av omsøkt areal vil trolig ikke føre til konsekvenser for friluftslivet, kulturlandskapet eller reindrifta. Det omsøkte tilleggsarealet ligger inntil dyrka mark i drift, men vi anser ikke dette å komme i konflikt med drifta av eiendommen som nå kun høstes av andre bruk. Delingen har lite å si for ressursene og framtidig drift av driftsenheten og er av samfunnsmessig verdi. Det omsøkte arealet ligger i utløpsområdet for potensiell snøskred, men siden det ikke skal bygges noe for overnatting av mennesker anser vi ikke dette som risikabelt.

Vedtak:
Nordreisa kommune godkjenner fradeling av opptil 4 daa skog på middels bonitet og jorddekt fastmark fra eiendom gnr 29, brn 18 i Nordreisa kommune som tilleggsareal til gnr 29, brn 65.

Dette gjøres jfr følgende:
- Deling godkjennes jfr jordlovens § 12
- Deling jfr matrikkellovens § 6
- Deling godkjennes jfr plan- og bygningsloven §§ 20-1-m, 26-1, 27-1, 27-2, 27-4 og 28-1
- Dispensasjon fra kommuneplanens arealdel godkjennes jfr plan- og bygningslovens 19-2.

Ved avgjørelsen er det lagt vekt på at fradeling trolig ikke vil komme i konflikt med landbruksinteresser, natur- og kulturmiljø og friluftslivet i området siden tomta allerede er bebygd. Delingstillatelsen er vurdert i forhold til formål og forvaltningsmål i Naturmangfoldloven og tiltaket har ingen innvirkning på prinsippene som skal vurderes i §§ 8-12. Fradelingen har lite å si for ressursgrunnlaget på eiendommen og samfunnsinteresser taler for deling.

Det settes følgende vilkår:

- Byggetiltak kan ikke igangsettes før byggesøknad er levert, søknaden er behandlet og godkjenning er gitt. Hvis det skal bygges noe som er beregnet for overnatting av mennesker må arealet risikovurderes for skøskredfaren.
- Hvis det skal legges inn vann og septikanlegg på det søkes om utslippstillatelse.
- Dersom det under arbeid i marken oppdages gjenstander eller spor etter tidligere menneskelig aktivitet i omsøkte areal, må arbeidet stanses og melding straks sendes Sametinget og Troms fylkeskommune, kulturetaten jf. kulturminnelovens § 8, 2. ledd.
- Ved eventuelt bygging skal det sikres god estetisk utforming i samsvar med tiltakets funksjon og i samspill med omgivelser og stedlig byggeskikk. Det skal ikke brukes farger på tak eller vegg som skiller seg ut fra omgivelsene på en negativ måte.
- Jfr plan- og bygningslovens § 21-9 vil tillatelse til tiltak etter § 20-1 første ledd bokstav m falle bort dersom det ikke er rekvirert oppmålingsforretning etter lov om eigedomsregistrering § 6 innen 3 år etter at tillatelsen ble gitt, eller dersom matrikkelføring vil være i strid med lov om eigedomsregistrering.

Vedtaket kan påklages til det organ som har truffet vedtakket. Klagefristen er 3 uker regnet fra den dagen da brevet kom fram til påført adressat. Det er tilstrekkelig at klagen er postlagt innen fristens utløp.

Klagen sendes skriftlig til Nordreisa kommune, Utviklingsavdelingen, 9151 Storslett. Angi hvilke vedtak det klages over, den eller de endringer som ønskes, og de grunner du vil anføre for klagen. Dersom du klager så sent at det kan være uklart for oss om du har klaget i rett tid, bes du også oppgi når denne melding kommer frem.

<u>Den videre saksgangen:</u>
Søknaden er oversendt oppmålingskontoret, som i løpet av oppmålingssesongen sender faktura for oppmålings- og tinglysningsgebyr for tomta som er godkjent fradelt. Før oppmåling kan skje må gebyret være betalt, og tomta snø- og telefri. Det kan til tider være ventetid for å få oppmålingen utført, men boligtomter vil bli prioritert. I forkant av utmålingen vil du bli kontaktet. Dersom du har spesielle ønsker om tidspunkt for kartforretningen må du ta kontakt med oppmålingskontoret i god tid før oppmålingen. Etter at oppmålingen har funnet sted, vil målebrev bli utstedt og sendt Statens kartverk for tinglysning.

Vi gjør oppmerksom på at ervervet kan være konsesjonspliktig for kjøper, avhengig av størrelsen på tomta og om det foreligger nært slektskap. Ved alle erverv som er konsesjonsfritt må kjøper fylle ut skjemaet "egenerklæring om konsesjonsfrihet" som må følge skjøtet til tinglysning påført dokumentasjon fra kommunen om at ervervet er konsesjonsfritt. Ved konsesjonspliktige erverv må "søknad om konsesjon ved erverv av fast eiendom" sendes kommunen. Både "egenerklæring", SLF- 360 og "søknad om konsesjon", SLF-359 kan hentes på internett, www.slf.dep.no, eller ved henvendelse til landbrukskontoret.

<u>Bortfall av tillatelse:</u>
Er oppmåling ikke rekvirert senest 3 år etter at tillatelse er gitt, faller tillatelsen bort.

Ved eventuelle spørsmål til oppmåling kan oppmålingsingeniør kontaktes på
tlf: 77770764 / 40419291 eller 77770762

Med hilsen

May Halonen
konsulent

Nordreisa kommune
Utviklingsavdeling

Frits Sakshaug
Kildal
9151 STORSLETT

Delegert vedtak
Delegert utvalg drift - nr. 163/12

Deres ref:	Vår ref:	Løpenr.	Arkivkode	Dato
	2012/981-5	29614/2012	1942/38/06	09.08.2012

Delegert vedtak - søknad om deling gnr 1942/38/6

Søknad er mottatt 17.02.12. P.g.a manglende saksbehandlingsressurser har behandlingstiden vært lang, vi beklager dette. Det søkes om fradeling av bebygd tomt på om lag 2 daa til boligformål. Arealet er av søker korrigert til inntil 1,5 daa.

Henvisning til lovverk:
Jordloven § 12, matrikkellovens § 6, plan- og bygningsloven §§ 19-2, 21-3, 26-1, 27-1, 2 og 4 og 28-1.

Saksopplysninger:
Søker: Frits E. Sakshaug, Kildal, 9151 Storslett
Erverver: Børre Sakshaug

Eiendommen ligger ved RV 352 i Kildalen, omlag 5 km fra Storslett sentrum. Parsellen som søkes fradelt består av det gamle våningshuset og med litt areal rundt.

Iflg gårdskart fra Skog og landskap har eiendom 38/6 et totalareal på 105,6. Av dette er 29,3 daa fulldyrka jord, 48,2 daa skog på middels bonitet, 7 daa utproduktiv skog og resten annet areal. I søknaden er det oppgitt at det søkes om fradeling av 2 daa, mens det på vedlagt kart er tegnet inn om lag 1 daa. På forespørsel til søker om dette har vi fått presisert at arealet skal være omtrent som inntegnet i kartet og inntil 1,5 daa.

Planstatus
Tomten er i kommuneplanen definert som landbruk, natur- eller friluftsområde, og det er nødvendig med dispensasjon fra plan- og bygningsloven § 19-2.

Postadresse:
Postboks 174
9156 Storslett
E-post: postmottak@nordreisa.kommune.no

Besøksadresse:
Sentrum 17

www.nordreisa.kommune.no

Telefon: 77 77 07 00
Telefaks: 77 77 07 01

Bankkonto: 4740 05 03954

Organisasjonsnr: 943 350 833

I plan og bygningsloven av 27.06.08 § 19-2 heter det: *"at dispensasjon ikke kan gis dersom hensynene bak bestemmelsen det dispenseres fra, eller hensynene i lovens formålsbestemmelse, blir vesentlig tilsidesatt. I tillegg må fordelene ved å gi dispensasjon være klart større enn ulempene etter en samlet vurdering. Det kan ikke dispenseres fra saksbehandlingsregler."*

Før det gjøres vedtak skal blant annet fylkeskommunen og statlig myndighet, hvis saksområde blir direkte berørt, være gitt mulighet til å uttale seg.

Ved vurderingen av om det skal gis dispensasjon fra planer skal statlige og regionale rammer og mål tillegges særlig vekt. Kommunen bør heller ikke dispensere fra planer, lovens bestemmelser om planer når en direkte berørt statlig eller regional myndighet har uttalt seg negativt om dispensasjonssøknaden.

Det er ikke framsatt særlige grunner for dispensasjonen.

Nabovarsling:
Det foreligger dokumentasjon for nabovarsling i hht. plan- og bygningsloven § 21-3. Det er ikke innkommet bemerkninger til saken.

Saken ble den 25. mai sendt til høring til Sametinget, Statens Vegvesen Region nord, Reindriftsforvaltningen Vest-Finnmark, Fylkesmannen i Troms, Landbruksavdelinga, Troms Fylkeskommune, kulturetaten. Kun Statens vegvesen har svart. Det vil si at de andre ikke har noen merknader.

Vurderinger:

Vurderinger i forhold til jordloven:
I jordlovens § 1 står det at: *Arealressursane bør disponerast på ein måte som gir ein tenleg, variert bruksstruktur ut frå samfunnsutviklinga i området og med hovudvekt på omsynet til busetjing, arbeid og driftsmessig gode løysingar. Ein samfunnsgagnleg bruk inneber at ein tek omsyn til at ressursane skal disponerast ut frå framtidige generasjonar sine behov.*

Etter Jordlovens § 12 kan man gi delingsforbud eller samtykke. Formålet med forbud er å sikre og samle ressursene på bruket for nåværende og framtidige eiere. For å samtykke til deling må enten samfunnsmessige interesser av stor vekt tale for det, eller at deling er forsvarlig ut i fra hensynet til den avkastning eiendommen kan gi.

Den omsøkte parsellen består av det gamle våningshuset som de siste årene er en del påkostet. Det er ikke selvstendig drift på eiendommen. Eieren drev tidligere med sau, men la ned drifta på midten av 90-tallet. Dyrka marka blir i dag høstet av et bruk i drift. Eiendommen har små ressurser for lønnsom og selvstendig drift etter dagens normer.

Den omsøkte parsellen ligger inntil dyrka mark i drift. Parsellen blir med fradeling fritt omsettelig og dette kan på sikt føre til driftsmessige og miljømessige konflikter i forhold til jordbruksdrifta på eiendommen. Men stort sett alle boliger og boligtomter i området ligger i tilknytning til jordbruksareal i drift og vi mener derfor at bosettingshensynet bør vektlegges i dette tilfellet.

Vurdering i forhold til plan- og bygningsloven:
I flg. plan- og bygningslovens § 26-1 må det ikke opprettes en ny grunneiendom, ny anleggseiendom eller endring av eksisterende eiendomsgrense på en slik måte at det oppstår forhold som strider mot denne lov, forskrift, vedtekt eller plan. Dette må ikke gjøres på en slik måte at det dannes tomter som er uegnet til bebyggelse på grunn av sin størrelse, form eller plassering etter reglene i denne lov.

I flg. § 27-1 skal opprettelse eller endring av eiendom til bygningsformål for opphold av mennesker eller dyr ikke gjennomføres med mindre det er forsvarlig adgang til hygienisk betryggende og tilstrekkelig drikkevann, samt slokkevann. I flg. § 27-2 skal bortføring av avløpsvann være sikret i samsvar med forurensningsloven før opprettelse eller endring av eiendom til bebyggelse skjer.

Det er opplyst at vannforsyningen er knyttet til offentlig nett og at bygget har privat septikanlegg. Hvis noe skal gjøres med septikanlegget er dette søknadspliktig og teknisk etat må kontaktes.

I flg. § 27-4 må det før opprettelse eller endring av eiendom til bebyggelse blir godkjent enten være sikret lovlig atkomst til veg som er åpen for alminnelig ferdsel eller ved tinglyst dokument eller på annen måte være sikret vegforbindelse som kommunen godtar som tilfredsstillende. Avkjørsel fra offentlig veg må være godkjent av vedkommende vegmyndighet, jf. veglova §§ 40 til 43. Dersom vegforbindelse etter kommunens skjønn ikke kan skaffes uten uforholdsmessig vanske eller utgift, kan kommunen godta en annen ordning.

Statens vegvesen har i brev av 22.6.12 gitt følgende uttalelse:
"Viser til brev mottatt 25. mai 2012 hvor det bes om uttalelse if.m søknad om å få fradele en parsell fra eiendommen 38/6 i Nordreisa kommune. Parsellen er ment å fradele gammelt våningshus samt noe tilleggsareal. Statens vegvesen har ingen motsetninger mot en slik fradeling forutsatt at det søkes om utvidet bruk av eksisterende avkjørsel til eiendommen 38/6."

Det må derfor søkes Statens vegvesen om utvidet bruk av eksisterende avkjørsel. Adkomsten ligger på hovedeiendommen og det må derfor tinglyses veiavtale over eiendommen 38/6 som sikrer adkomst til omsøkt parsell.

I flg. § 28-1 kan grunn bare bebygges, eller eiendom opprettes eller endres, dersom det er tilstrekkelig sikkerhet mot fare eller vesentlig ulempe som følge av natur- eller miljøforhold. Det samme gjelder for grunn som utsettes for fare eller vesentlig ulempe som følge av tiltak.

I følge skredkart fra NGU er det ikke stein- eller snøskredfare i området. Den omsøkte parsellen ligger heller ikke utsatt til for flomfare. I følge økonomisk kartverk og kulturminnesok.no er det ikke registrert kulturminner innenfor 100 m fra omsøkte området. Fradeling av tomten skal ikke føre til mer bygging. Det er derfor ingen grunn til å tro at kulturlandskapet blir påvirket av fradelingen. Når tomten allerede er bebygd vil ikke en fradeling føre til noen konsekvenser for friluftsinteressene i området.

Vurdering i forhold til naturmangfoldloven:
Alle tiltak må vurderes opp mot naturmangfoldsloven som tok til å gjelde fra 1.7.2009. I naturmangfoldslovens § 1 heter det: *Lovens formål er at naturen og dens biologiske, landskapsmessige og geologiske mangfold og økologiske prosesser tas vare på ved bærekraftig bruk og vern, også slik at den gir grunnlag for menneskenes virksomhet, kultur,*

helse og trivsel, nå og i fremtiden, også som grunnlag for samisk kultur.

I lovens § 4 om forvaltningsmål for naturtyper og økosystemer heter det:
Målet er at mangfoldet av naturtyper ivaretas innenfor deres naturlige utbredelsesområde og med det artsmangfoldet og de økologiske prosesser som kjennetegner den enkelte naturtype. Målet er også at økosystemets funksjoner, struktur og produktivitet ivaretas så langt de anses rimelige.

I lovens § 7 som omhandler prinsipper i offentlig beslutningstaking i §§ 8 til 12 framgår det følgende: *Prinsippene i §§ 8 til 12 skal legges til grunn som retningslinjer ved utøving av offentlig myndighet, herunder når et forvaltningsorgan tildeler tilskudd, og ved forvaltning av fast eiendom. Vurderingen etter første punktum skal fremgå av beslutningen.*

Dette vil si at vedtak som gjøres om fast eiendom skal vurderes opp mot prinsippene i §§ 8 – 12 og vurderingen skal framgå av vedtaket. Det er opplyst at det ikke holder å si at prinsippene er vurdert, men det skal framgå hvilke vurderinger som er gjort. Vedtak kan påklages hvis prinsippene ikke er vurdert.

Området er søkt opp i Artstatabanken som er en nasjonal kunnskapskilde for biologsk mangfold og på miljostatus.no. Det er på den omsøkte parsellen eller i området ikke gjort funn av rødlistearter i kategoriene sårbar, nær truet, sterkt truet eller kritisk truet. Det er heller ikke registrert sårbare naturtyper i området.

Ut i fra de prinsippene som skal vurderes kan vi ikke se at det omsøkte parsellen kommer i konflikt med hovedformålet i det som naturmangfoldloven skal verne om.

Samlet vurdering:
Tomta er i kommuneplanen definert som landbruk, natur- eller friluftsområde, og det er nødvendig med dispensasjon fra Plan- og bygningsloven § 19-2.

Omsøkt tomt består av den gamle boligen på eiendommen og grenser til tunet på eiendom 38/6. Fradelingen vil trolig ikke føre til konsekvenser for friluftsliv, kulturminner, kulturlandskap eller reindriftsforvaltningen. Ved fradeling av bebygd boligtomt tilrettelegges det for bosetting i distriktet. Eiendommen er ikke i selvstendig drift, og jorda drives av et annet bruk i drift. Eiendommen har små ressurser for framtidig selvstendig og lønnsom jordbruksdrift, og bosettingshensynet bør derfor veie tyngst.

Vedtak:
Nordreisa kommune godkjenner fradeling av inntil 1,5 bebygd areal til boligformål fra eiendommen gnr 38, brn 6 i Nordreisa kommune.

Dette gjøres jfr følgende:
- Deling godkjennes jfr jordlovens § 12
- Deling jfr matrikkellovens § 6
- Deling godkjennes jfr plan- og bygningsloven §§ 20-1-m, 26-1, 27-1, 27-2, 27-4 og 28-1
- Dispensasjon fra kommuneplanens arealdel godkjennes jfr plan- og bygningslovens 19-2.

Ved avgjørelsen er det lagt vekt på at fradeling trolig ikke vil komme i konflikt med landbruksinteresser, natur- og kulturmiljø og friluftslivet i området siden tomta allerede er bebygd. Delingstillatelsen er vurdert i forhold til formål og forvaltningsmål i Naturmangfoldloven og tiltaket har ingen innvirkning på prinsippene som skal vurderes i §§ 8-12. Fradelingen har lite å si for ressursgrunnlaget på eiendommen og samfunnsinteresser taler for deling. Ved fradeling av bebygd boligtomt tilrettelegges det for bosetting i distriktet. Eiendommen er ikke i selvstendig drift, og jorda drives av et annet bruk i drift. Eiendommen har små ressurser for framtidig selvstendig og lønnsom jordbruksdrift, og bosettingshensynet bør derfor veie tyngst.

Det settes følgende vilkår:

- Byggetiltak kan ikke igangsettes før byggesøknad er levert, søknaden er behandlet og godkjenning er gitt.
- Hvis det skal gjøres endringer på vann- og septikanlegg på detet søkes om.
- Dersom det under arbeid i marken oppdages gjenstander eller spor etter tidligere menneskelig aktivitet i omsøkte areal, må arbeidet stanses og melding straks sendes Sametinget og Troms fylkeskommune, kulturetaten jf. kulturminnelovens § 8, 2. ledd.
- Ved eventuelt bygging skal det sikres god estetisk utforming i samsvar med tiltakets funksjon og i samspill med omgivelser og stedlig byggeskikk. Det skal ikke brukes farger på tak eller vegg som skiller seg ut fra omgivelsene på en negativ måte.
- De må søkes om utvidet bruk av eksisterende avkjørsel og den nye parsellen må sikres tinglyst rett til adkomst over eiendommer som blir berørt av adkomsten.
- Jfr plan- og bygningslovens § 21-9 vil tillatelse til tiltak etter § 20-1 første ledd bokstav m falle bort dersom det ikke er rekvirert oppmålingsforretning etter lov om eigedomsregistrering § 6 innen 3 år etter at tillatelsen ble gitt, eller dersom matrikkelføring vil være i strid med lov om eigedomsregistrering.

Klageadgang

Vedtaket kan påklages til ***Nordreisa kommune.*** *Klagefristen er 3 uker regnet fra den dagen da brevet kom fram til påført adressat. Det er tilstrekkelig at klagen er postlagt innen fristens utløp.*

Klagen skal sendes skriftlig til den som har truffet vedtaket, angi vedtaket det klages over, den eller de endringer som ønskes, og de grunner du vil anføre for klagen. Dersom du klager så sent at det kan være uklart for oss om du har klaget i rett tid, bes du også oppgi når denne melding kommer frem.

Den videre saksgangen:

Søknaden er oversendt oppmålingskontoret, som i løpet av oppmålingssesongen sender faktura for oppmålings- og tinglysningsgebyr for tomta som er godkjent fradelt. Før oppmåling kan skje må gebyret være betalt, og tomta snø- og telefri. Det kan til tider være ventetid for å få oppmålingen utført, men boligtomter som skal bebygges vil bli prioritert. I forkant av utmålingen vil dere bli kontaktet. Dersom du har spesielle ønsker om tidspunkt for kartforretningen må du ta kontakt med oppmålingskontoret i god tid før oppmålingen. Etter at oppmålingen har funnet sted, vil målebrev/matrikkebrev bli utstedt og sendt Statens kartverk for tinglysning.

Vi gjør oppmerksom på at ervervet kan være konsesjonspliktig for kjøper, avhengig av størrelsen på tomta og om det foreligger nært slektskap. Ved alle erverv som er konsesjonsfritt må kjøper fylle ut skjemaet "egenerklæring om konsesjonsfrihet" som må følge skjøtet til tinglysning påført dokumentasjon fra kommunen om at ervervet er konsesjonsfritt. Ved konsesjonspliktige erverv må "søknad om konsesjon ved erverv av fast eiendom" sendes kommunen. Både "egenerklæring", SLF- 360 og "søknad om konsesjon", SLF-359 kan hentes på internett, www.slf.dep.no, eller ved henvendelse til landbrukskontoret.

Bortfall av tillatelse:

Er oppmåling ikke rekvirert senest 3 år etter at tillatelse er gitt, faller tillatelsen bort.

Ved eventuelle spørsmål til oppmåling kan oppmålingsingeniør kontaktes på
tlf: 77770764 / 40419291 eller 77770762

Med hilsen

May Halonen
konsulent

Nordreisa kommune
Utviklingsavdeling

Øistein Mortensen
Einevn. 10
9151 STORSLETT

Deres ref:	Vår ref:	Løpenr:	Arkivkode	Dato
	2012/2727-3	25274/2012	1942/31/7/0	27.06.2012

Delegert vedtak - søknad om konsesjon for fast eiendom 1942/31/7

Viser til deres søknad om konsesjon på erverv av fast eiendom gnr 31, brn 7 i Nordreisa kommune, datert 14.06.2012 og registrert mottatt 15.06.2012.

Lovhjemmel:
Konsesjonsloven §§ 1, 2, 9 og 11

Saksopplysninger:
Søker: Øistein Mortensen, Eineveien 10, 9151 Storslett
Selger: Holger Hasselberg, Vinnelys, 9151 Storslett

Eiendommen 31/7 ligger i Reisadalen ca 25 km fra Storslett. I følge Skog og landskap har eiendommen et totalareal på 96,4 daa. Av dette er 44,4 daa fulldyrka jord, 40,6 daa produktiv skog på middels bonitet, 5,2 daa på lavbonitet, 6,3 daa annen jorddekt fastmark (tun).

Pr i dag står det en brent ruin igjen av bolighuset og en falleferdig driftsbygning som må rives. Kjøpesummen er kr 70.000.

Eiendommen har vært ubebodd i mange år. Søker opplyser at arealene ikke er høstet på åtte år. Han oppgir at formålet med kjøpet er å leie ut jorda på langsiktig kontrakt til sin onkel Jan Mathisen som driver melkeproduksjon på naboeiendommen. Han sier også at han har planer om flytte til eiendommen når den er renovert.

Vurderinger:
Virkemidlene i konsesjonsloven skal brukes slik at det oppnås vern om landbrukets produksjonsarealer, og slike eier- og bruksforhold som er mest gagnlig for samfunnet. Søkernes formål med ervervet står sentralt i vurderingen, enten eiendommen erverves til landbruksformål eller andre formål. Formålet med ervervet må veies opp mot de hensyn loven fremmer er mest gagnlig for samfunnet, om søker får konsesjon eller om eiendommen bør overdras til andre.

Postadresse:
Postboks 174
9156 Storslett
E-post: postmottak@nordreisa.kommune.no

Besøksadresse:
Sentrum 17

www.nordreisa.kommune.no

Telefon: 77 77 07 00
Telefaks: 77 77 07 01

Bankkonto: 4740 05 03954

Organisasjonsnr: 943 350 833

Etter loven har ingen krav på konsesjon, men konsesjon må gis med mindre det er saklig grunn til å avslå.

Eiendommen er uten bolighus. Hensikten med kjøpet er å leie ut dyrka marka, renovere eiendommen og flytte dit på sikt. Hans familie er fra området. Dette er veldig positivt for utnyttelse og bevaring av eiendommen, samtidig har det samfunnsmessig verdi. Eiendommen har ikke bolighus, er ikke høstet på mange år og har lett tilgjengelig dyrka mark. Det er driveplikt på all dyrka mark og søker skal leie ut arealene på langsiktig kontrakt til et nabobruk i drift.

Vedtak:
Nordreisa kommune viser til konsesjonsloven §§ 1, 2 og 9 og innvilger Øistein Mortensen konsesjon for erverv av fast eiendom gnr 31, brn 7 i Nordreisa kommune.

Det settes følgende vilkår jfr. Konsesjonsloven § 11:

- Fulldyrka jord og overflatedyrka jord må drives og høstes jfr. jordloven § 8. Dette kan gjøres ved eventuelt å leie ut jorda på 10 års leiekontrakt eller drive jorda selv.

Klageadgang
*Vedtaket kan påklages til **Nordreisa kommune.** Klagefristen er 3 uker regnet fra den dagen da brevet kom fram til påført adressat. Det er tilstrekkelig at klagen er postlagt innen fristens utløp.*

Klagen skal sendes skriftlig til den som har truffet vedtaket, angi vedtaket det klages over, den eller de endringer som ønskes, og de grunner du vil anføre for klagen. Dersom du klager så sent at det kan være uklart for oss om du har klaget i rett tid, bes du også oppgi når denne melding kommer frem.

Med hilsen

May Halonen
konsulent
Direkte innvalg: 77 77 07 60

Vedlegg: Leiekontrakter

Nordreisa kommune
Utviklingsavdeling

Dag Gunnar Halvorsen og Marit Elisabeth Eira
Strandbakken 10A
9151 STORSLETT

Delegert vedtak
Delegert utvalg drift - nr. 168/12

Deres ref:	Vår ref:	Løpenr.	Arkivkode	Dato
	2012/3404-3	30029/2012	1942/60/3	14.08.2012

Delegert vedtak - Søknad om konsesjon på erverv av fast eiendom 1942/60/3

Henvisning til delegasjon: Delegasjonsreglement vedtatt av Nordreisa driftsutvalg sak 67/06.

Saksopplysninger:
Viser til deres søknad om konsesjon på erverv av fast eiendom gnr 60, brn 3 i Nordreisa kommune, datert 08.08.2012 og registrert mottatt 06.06.2012.

Søker: Dag-Gunnar Halvorsen og Marit Elisabeth Eira
Overdrager: Anna Marie Killi

Lovhjemmel:
Konsesjonsloven §§ 1, 2, 9 og 11

Vurderinger:

Bakgrunnen for søknaden er at søker ønsker å kjøpe eiendommen for å bosette seg på den. Eiendommen ligger ved området vassbotn om lag 30 km fra Storslett sentrum.
I følge gårdskart fra Skog og landskap har gnr 60/3 et areal på 1688,7 daa, fordelt på 16,0 fulldyrka jord, 12,9 daa innmarksbeite, 169,7 daa skog på middels bonitet, 793,7 daa uproduktiv skog, 62 daa myr, 602,6 daa jorddekt fastmark, 36,4 daa skrinn fastmark, 3,0 daa bebygd, samferdsel, vann, isbre og snø, og 3,5 daa ikke klassifisert.

Av bebyggelse på eiendommen er det et bolighus som er bygd i 1975. Driftsbygning fra 1947. Opprinnelig driftsformål for bygningen er ikke kjent. I tillegg til bolighus og driftsbygning er det en garasje og sjå på eiendommen.

Postadresse:
Postboks 174
9156 Storslett
E-post: postmottak@nordreisa.kommune.no

Besøksadresse:
Sentrum 17

Telefon: 77 77 07 00
Telefaks: 77 77 07 01

www.nordreisa.kommune.no

Bankkonto: 4740 05 03954

Organisasjonsnr: 943 350 833

Landbruksforvaltningen har ikke opplysninger om når selvstendig drift på eiendommen opphørte, men dette ligger sannsynligvis minimum 30 år tilbake i tid. Dyrka jord er holdt i hevd ved benyttelse som leiejord til annet bruk i drift i kommunen. Utmarka på eiendommen blir per i dag beitet av geit.

Formål:
Søker opplyser at planen er bruk til boligformål, drifte skog. I tillegg har forretningsplaner om drift av eiendommen (inn på tunet).

Kjøpesummen er satt til kroner 2 100 000,-.

Vurderinger:
Virkemidlene i konsesjonsloven skal brukes slik at det oppnås vern om landbrukets produksjonsarealer, og slike eier- og bruksforhold som er mest gagnlig for samfunnet. Søkernes formål med ervervet står sentralt i vurderingen, enten eiendommen erverves til landbruksformål eller andre formål.

Formålet med ervervet må veies opp mot de hensyn loven fremmer er mest gagnlig for samfunnet, om søker får konsesjon eller om eiendommen bør overdras til andre. Etter loven har ingen krav på konsesjon, men konsesjon må gis med mindre det er saklig grunn til å avslå.

Eiendom 60/3 er til salgs og kjøpesummen er satt til kr. 2 100 000,-. Søker har opplyst at de ønsker å flytte og ta i bruk eiendommen snarest, det vil si så snart konsesjon er gitt.
Det er ingen selvstendig landbruksdrift på eiendommen. Dyrka marka på 60/3 leies ut og eiendommen er for liten til selvstendig og lønnsom landbruksdrift. Eiendommen har bolighus med forholdsvis høy standard og salgsverdien på huset i taksten er satt til kr. 2 300 000,-
I behandling av en konsesjonssøknad skal en og ta hensyn til de samfunnsmessige interesser, og derfor blir kjøpesummen akseptert pga bosetting på eiendommen.

Vedtak:
Nordreisa kommune viser til konsesjonsloven §§ 1, 2 og 9 og innvilger Dag-Gunnar Halvorsen og Marit Elisabeth Eira konsesjon for erverv av eiendom gnr. 60 bnr. 3 i Nordreisa kommune. Kjøpesummen aksepteres.

Det settes følgende vilkår jfr. Konsesjonsloven § 11:

- Det er personlig boplikt på eiendommen i 5 år for begge søkere. Det stilles og krav om at dere skal bebo eiendommen innen et år etter at vedtaket er gjort. Tidsberegningen for boplikten beregnes fra 1 år etter at vedtaket er gjort.Med personlig boplikt menes at søker selv må bosette seg og være folkeregistrert på eiendommen det søkes konsesjon på.
- Skogen skal drives i samråd med skogbruksetaten i kommunen.

Vi vil presisere at det fra 1.7.09 ble evig driveplikt på all fulldyrka jord, overflatedyrka jord og innmarksbeite, jfr. Jordloven § 8. Dette betyr at grunneier er pliktig til at han selv driver jorda eller leier den bort med minimums 10 års kontrakter til andre som ønsker å drive jorda.

Klageadgang
*Vedtaket kan påklages til **Nordreisa kommune.** Klagefristen er 3 uker regnet fra den dagen da brevet kom fram til påført adressat. Det er tilstrekkelig at klagen er postlagt innen fristens utløp.*

Klagen skal sendes skriftlig til den som har truffet vedtaket, angi vedtaket det klages over, den eller de endringer som ønskes, og de grunner du vil anføre for klagen. Dersom du klager så sent at det kan være uklart for oss om du har klaget i rett tid, bes du også oppgi når denne melding kommer frem.

Med hilsen

Kyrre Pedersen
Jordbrukssjef

Kopi til:
Anna-Marie og Bergsvein Killi Olderskogen 13 9151 STORSLETT

Nordreisa kommune
Utviklingsavdeling

Jan Andre Slettli og Nicole Schwank
Straumfjord
9151 STORSLETT

Delegert vedtak
Delegert utvalg drift - nr. 107/12

Deres ref:	Vår ref:	Løpenr.	Arkivkode	Dato
	2012/2603-3	22697/2012	1942/41/1	13.06.2012

Delegert vedtak - Søknad om konsesjon på erverv av fast eiendom gnr 1942/41/1

Henvisning til delegasjon: Delegasjonsreglement vedtatt av Nordreisa driftsutvalg sak 67/06.

Saksopplysninger:
Viser til deres søknad om konsesjon på erverv av fast eiendom gnr 41, brn 1 i Nordreisa kommune, datert 31.05.2012 og registrert mottatt 06.06.2012.

Lovhjemmel:
Konsesjonsloven §§ 1, 2, 9 og 11

Saksopplysninger:
Søkere: Jan-André Slettli og Nicole Schwank, Straumfjord, 9151 Storslett
Overdrager: Idar Vangen, Skagesundveien 10 B, 9010 Tromsø

Bakgrunn for søknaden er at søkerne ønsker å kjøpe eiendommen til for å flytte dit og bo der, ha hester og drive skogen. Slettli har tre-årig skogbruksskole. Kjøperne er samboere.

Eiendommen 41/1 ligger ca 1,7 km fra Storslett sentrum, opp Kildalen. Bygningene på eiendommen er et bolighus, et fjøs og et uthus, alle fra 1950, samt en garasje fra 2007. Boligen og fjøset er i relativt bra stand, mens uthuset er i dårlig stand. Kjøpesummen er kr 1.200.000.

I følge Skog og landskap har eiendommen et totalareal på 769 daa. Av dette er 24,3 daa fulldyrka jord, 0,5 daa overflate dyrka jord, 1,6 daa innmarksbeite, 222 daa produktiv skog på middels bonitet, 2,3 daa skog på lavbonitet, 433,9 daa uproduktiv skog (brattlendt) og resten myr, annen jorddekt- og skrinn fastmark (fjell).

Postadresse:
Postboks 174
9156 Storslett
E-post: postmottak@nordreisa.kommune.no

Besøksadresse:
Sentrum 17

www.nordreisa.kommune.no

Telefon: 77 77 07 00
Telefaks: 77 77 07 01

Bankkonto: 4740 05 03954

Organisasjonsnr: 943 350 833

Eiendommen er pr i dag ubebodd og dyrka marka ble sist høstet av et annet bruk i 2005.

Vurderinger:
Virkemidlene i konsesjonsloven skal brukes slik at det oppnås vern om landbrukets produksjonsarealer, og slike eier- og bruksforhold som er mest gagnlig for samfunnet. Søkernes formål med ervervet står sentralt i vurderingen, enten eiendommen erverves til landbruksformål eller andre formål. Formålet med ervervet må veies opp mot de hensyn loven fremmer er mest gagnlig for samfunnet, om søker får konsesjon eller om eiendommen bør overdras til andre. Etter loven har ingen krav på konsesjon, men konsesjon må gis med mindre det er saklig grunn til å avslå.

Den som søker konsesjon på en eiendom kan også få boplikt som et vilkår for konsesjon. Det er opp til kommunen å vurdere om det skal settes vilkår om boplikt i den enkelte sak og om boplikten skal være personlig eller upersonlig.

Søkerne opplyser at hovedformålet med å kjøpe eiendommen er å bo der. Eiendommen har små arealer for selvstendig og økonomisk drift og ligger kun 1,7 km fra Storslett sentrum. Dyrka marka skal brukes til fór og beite til egne hester, evt leies ut hvis de ikke blir å benytte den selv. Bosettingshensynet og eiernes planer for eiendommen taler positivt for utnyttelse av eiendommen og har stor samfunnsmessig verdi.

Vedtak:
Nordreisa kommune viser til konsesjonsloven §§ 1, 2 og 9 og innvilger Jan André Slettli og Nicole Schwank konsesjon for erverv av fast eiendom gnr 41, brn 1 i Nordreisa kommune.

Det settes følgende vilkår jfr. konsesjonsloven § 11:
- Søkerne forplikter seg til å bosette seg på eiendommen innen 1 år og deretter selv bebo eiendommen i minst 5 år sammenhengende.
- Skogen skal drives i samråd med skogbruksetaten i kommunen.
- Fulldyrka jord og overflatedyrka jord må drives og høstes jfr. jordloven § 8. Dette kan gjøres ved eventuelt å leie ut jorda på 10 års leiekontrakt eller drive jorda selv.

Klageadgang
*Vedtaket kan påklages til **Nordreisa kommune.** Klagefristen er 3 uker regnet fra den dagen da brevet kom fram til påført adressat. Det er tilstrekkelig at klagen er postlagt innen fristens utløp. Klagen skal sendes skriftlig til den som har truffet vedtaket, angi vedtaket det klages over, den eller de endringer som ønskes, og de grunner du vil anføre for klagen. Dersom du klager så sent at det kan være uklart for oss om du har klaget i rett tid, bes du også oppgi når denne melding kommer frem.*

Med hilsen

May Halonen
konsulent

Kopi til:
Idar Vangen Skagesundveien 10 B 9010 TROMSØ

Nordreisa kommune
Utviklingsavdeling

Arnold Olsen
Tømmernesveien 230
9151 STORSLETT

Delegert vedtak
Delegert utvalg drift - nr. 184/12

Deres ref:	Vår ref:	Løpenr.	Arkivkode	Dato
	2012/3704-2	32989/2012	1942/17/3	06.09.2012

Delegert vedtak - søknad om konsesjon på erverv av på gnr. 1942/17/3

Viser til deres søknad om konsesjon på eiendom 17/3 i Nordreisa kommune, mottatt 24.08.12.

Lovhjemmel:
Konsesjonsloven § 1, 2 og 9.

Saksopplysninger:
Søker: Arnold Olsen, Tømmernesveien 230, 9151 Storslett
Selger: Oddbjørg Elisabeth Fosnes, Saur, 8253 Leinesfjord

Arnold Olsen søker om konsesjon for kjøp av eiendom 17/3 i Nordreisa som tilleggsjord til eiendommen 18/6 i Nordreisa kommune.

I Driftsutvalgets sak 10/10 ble det godkjent deling av driftsenheten gnr 17/2 og 3 hvor formålet var å selge gnr 17/3 som tilleggsjord til eier av gnr 18/6 som da var Terje Olsen. I april i år overtok Terjes sønn, Arnold, gnr 18/6 og han er nå konsesjonssøker for eiendomskjøpet. 18/6 ligger om lag 500 m unna 17/3 og konsesjonssøkers far har i mange år allerede høstet det fulldyrka arealet som er på eiendommen.

Eiendommen er oppmålt som egen enhet til 17333,5 m2. 17/3 består av 6,6 daa fulldyrka jord og resten skog på middels bonitet. Søker har planer om å dyrke opp om lag 14 daa til på eiendommen til fulldyrka jord. Kjøpet er konsesjonspliktig fordi den er ubebygd og selges utenom nær familie.

Kjøpesummen er oppgitt til kroner 60000,- noe det er ingen spesiell merknad til.

Postadresse:
Postboks 174
9156 Storslett
E-post: postmottak@nordreisa.kommune.no

Besøksadresse:
Sentrum 17

www.nordreisa.kommune.no

Telefon: 77 77 07 00
Telefaks: 77 77 07 01

Bankkonto: 4740 05 03954

Organisasjonsnr: 943 350 833

Vurderinger:
Virkemidlene i konsesjonsloven skal brukes slik at det oppnås vern om landbrukets produksjonsarealer, og slike eier- og bruksforhold som er mest gagnlig for samfunnet. Søkernes formål med erververt står sentralt i vurderingen, enten eiendommen erverves til landbruksformål eller andre formål. Formålet med erververt må veies opp mot de hensyn loven fremmer er mest gagnlig for samfunnet om søker får konsesjon eller om eiendommen bør overdras til andre. Etter loven har ingen krav på konsesjon, men konsesjon må gis med mindre det er saklig grunn til å avslå.

Arnold Olsen driver gnr 18/6 med melke- og kjøttproduksjon og hadde pr 1.6.12. 11 melkekyr og 26 ungdyr. Han har 92 daa eget areal og leier i tillegg 254 daa hos andre (inkl arealet på 17/3).

Driftsenheten 17/2 og 3 er tidligere godkjent delt med formål at de skulle selges som tilleggsjord til nabobruk i drift. Det er positivt at areal selges som tilleggsareal til et bruk i drift. Formålet med kjøpet er ihht til konsesjonsloven.

Vedtak:
Nordreisa kommune viser til konsesjonsloven §§ 1, 2 og 9 og innvilger Arnold Olsen konsesjon for erverv av eiendom gnr. 17 bnr. 3 i Nordreisa kommune som tilleggsareal til gnr 18/6.

Kjøpesummen aksepteres.

Vi gjør oppmerksom på jordloven § 8 (ny fra 01.07.09) som pålegger alle grunneiere av fulldyrka jord, overflatedyrka jord og innmarksbeite evig driveplikt.

Klageadgang
*Vedtaket kan påklages til **Nordreisa kommune.** Klagefristen er 3 uker regnet fra den dagen da brevet kom fram til påført adressat. Det er tilstrekkelig at klagen er postlagt innen fristens utløp.*

Klagen skal sendes skriftlig til den som har truffet vedtaket, angi vedtaket det klages over, den eller de endringer som ønskes, og de grunner du vil anføre for klagen. Dersom du klager så sent at det kan være uklart for oss om du har klaget i rett tid, bes du også oppgi når denne melding kommer frem.

Med hilsen

May Halonen
konsulent

Kopi til:
Oddbjørg Elisabeth Fosnes, Saur, 8253 Leinesfjord

Nordreisa kommune
Utviklingsavdeling

Oddstein og Marianne Karlsen
Oksfjordhamn
9151 STORSLETT

Delegert vedtak
Delegert utvalg drift - nr. 185/12

Deres ref:	Vår ref:	Løpenr.	Arkivkode	Dato
	2011/4107-3	33003/2012	1942/56/5	06.09.2012

Delegert vedtak - søknad om konsesjon for erverv av gnr 1942/56/5

Saksopplysninger:
Søker: Oddstein og Marianne Karlsen, Oksfjordhamn, 9151 Storslett
Overdrager: Anne Mette Bæivi og Steinar Hansen, Eidvågeidet, 9609 Nordre Seiland

Bakgrunnen for søknaden er at søkerne ønsker å flytte til eiendommen og benytte eiendommen til boligformål. Dyrka marka skal leies ut.

Søknaden kom opprinnelig inn i oktober 2011. Men søknaden ble trukket av søker og saken avsluttet. 15.08.12 ble vi kontaktet av både kjøper og selger på nytt med beskjed om at de nå ønsket å få søknaden behandlet. Kjøpesummen var nå satt til kr 850.000.

Eiendommen ligger like etter Oksfjordhamn om lag 1,3 km fra E6 og 26 km nord for Storslett sentrum.

I følge gårdskart fra skog og landskap har eiendom 56/5 et totalareal på 947 daa. Av dette er 15 daa fulldyrka jord, 176 daa skog på middels bonitet, 400 daa uproduktiv skog og 356 daa annet areal.

Av bebyggelse på eiendommen er det i følge søknaden et bolighus og et naust fra 1999. Bolighuset har en grunnflate på ca 125 m2, en etasje og er i normal god teknisk tilstand. Naustet har en grunnflate på om lag 50 m2, en etasje og er i middels teknisk tilstand.

Boligen er ubebodd i dag, men dyrka jord leies bort til et gårdsbruk i drift. Erververne har ingen kvalifikasjoner innenfor landbruk og har planer om å fortsette å leie bort jorda til samme bonde som leier i dag. Kjøpesummen er satt til kroner 850.000.

Postadresse:
Postboks 174
9156 Storslett
E-post: postmottak@nordreisa.kommune.no

Besøksadresse:
Sentrum 17

www.nordreisa.kommune.no

Telefon: 77 77 07 00
Telefaks: 77 77 07 01

Bankkonto: 4740 05 03954

Organisasjonsnr: 943 350 833

Vurdering
Virkemidlene i konsesjonsloven skal brukes slik at det oppnås vern om landbrukets produksjonsarealer, og slike eier- og bruksforhold som er mest gagnlig for samfunnet. Søkernes formål med ervervet står sentralt i vurderingen, enten eiendommen erverves til landbruksformål eller andre formål. Formålet med ervervet må veies opp mot de hensyn loven fremmer er mest gagnlig for samfunnet, om søker får konsesjon eller om eiendommen bør overdras til andre. Etter loven har ingen krav på konsesjon, men konsesjon må gis med mindre det er saklig grunn til å avslå.

Erverver ønsker å benytte eiendommen til boligformål og benytte seg av utmarka. Dette er et salg utenom nær familie og det må derfor søkes konsesjon. Hvis eiendommen hadde blitt overdratt innen nær familie hadde det etter eiendommens størrelse ikke vært boplikt på eiendommen. Når en eiendom faller utenom denne regelen skal kommunen etter konsesjonsloven § 11 annet ledd ta stilling til om det er påkrevd å stille vilkår om boplikt, og om boplikten skal være personlig eller ikke.

Dette er en landbrukseiendom som tidligere har vært bebodd, men står ubebodd i dag. Nytt bolighus ble tatt i bruk i 1999, og er i dag bare 12 år gammelt. Eiendommen ligger like ved Oksfjordhamn, og det er i denne saken viktig å ta hensyn til de samfunnsmessige interessene. Når det er interesse for å bebo landbrukseiendommer og bygningene er i god stand er det viktig å ivareta denne interessen for samfunnet og bosetningen i distriktet.

Vedtak:
Nordreisa kommune viser til konsesjonsloven §§ 1, 2 og 9 og innvilger Oddstein og Marianne Karlsen konsesjon for erverv av fast eiendom gnr 56, brn 5 i Nordreisa kommune.

Det settes følgende vilkår jfr. konsesjonsloven § 11:

- Søkerne forplikter seg til å bosette seg på eiendommen innen 1 år og deretter selv bebo eiendommen i minst 5 år sammenhengende.
- Skogen skal drives i samråd med skogbruksetaten i kommunen.
- Fulldyrka jord og overflatedyrka jord må drives og høstes jfr. jordloven § 8. Dette kan gjøres ved eventuelt å leie ut jorda på 10 års leiekontrakt eller drive jorda selv.

Klageadgang
*Vedtaket kan påklages til **Nordreisa kommune.** Klagefristen er 3 uker regnet fra den dagen da brevet kom fram til påført adressat. Det er tilstrekkelig at klagen er postlagt innen fristens utløp.*
Klagen skal sendes skriftlig til den som har truffet vedtaket, angi vedtaket det klages over, den eller de endringer som ønskes, og de grunner du vil anføre for klagen. Dersom du klager så sent at det kan være uklart for oss om du har klaget i rett tid, bes du også oppgi når denne melding kommer frem.

Med hilsen

May Halonen
konsulent

Kopi til:
Anne Mette Bæivi og Steinar Ivan Hansen, Eidvågeidet, 9609 NORDRE SEILAND

Nordreisa kommune
Utviklingsavdeling

Jarle Kiil
Slottet
9153 ROTSUND

Delegert vedtak
Delegert utvalg drift - nr. 148/12

Deres ref:	Vår ref:	Løpenr.	Arkivkode	Dato
	2011/4162-7	26538/2012	1942/79/10	04.07.2012

Delegert vedtak - søknad om nydyrking på gnr 1942/79/2 og 10

Saksopplysninger:
Søker og grunneier: Jarle Kiil, Slottet, 9153 Rotsund.

Vi har mottatt to søknader om nydyrking på eiendommene gnr 79/2 og 10 som begge eies av søker. Eiendom 79/2 strekker seg fra E6 og ut mot Slottet hvor driftssenteret ligg. Driftssenteret ligger om lag 30 km fra Storslett sentrum og om lag 2 km fra kommunegrensa til Kåfjord kommune. Parsellen på 8 daa som søkes nydyrket består av 4,5 daa skog på middels bonitet og 2,9 daa uproduktiv skog. Parsellen på 20 daa som søkes nydyrket består av bare myr.

Formålet med nydyrkingen er å styrke grovfôrgrunnlaget på bruket, og bedre muligheten for å øke produksjon blir enklere. Høsten 2011 disponerte søker 247 daa fulldyrka jord. Av dette var 64 daa leieareal. Dyretallet pr 1.1.2012 var 11 melkekyr og 26 øvrige storfe, og eid melkekvote er på 105 355 liter. Med nydyrking kan søker enklere øke produksjon på bruket.

Begge parsellene som er planlagt nydyrket er i sammenheng med eksisterende arealer, og består av lettbrukt dyrkbar jord. Større sammenhengende arealer gir en mer effektiv drift og sparte kostnader.

Planstatus:
Eiendommen ligger i et LNF-område (landbruk, natur- eller friluftsområde) i kommuneplanens arealdel.

Høringsuttalelser

Postadresse:
Postboks 174
9156 Storslett
E-post: postmottak@nordreisa.kommune.no

Besøksadresse:
Sentrum 17

www.nordreisa.kommune.no

Telefon: 77 77 07 00
Telefaks: 77 77 07 01

Bankkonto: 4740 05 03954

Organisasjonsnr: 943 350 833

Søknaden er sendt på høring til Reindriftsforvaltningen Vest-Finnmark, Sametinget, Fylkesmannen i Troms og Troms fylkeskommune, kulturetaten. Fylkesmannen og Sametinget har ikke uttalt seg innen høringsfristen og det antas dermed at de ikke har innsigelser til saken.

Reindriftsforvaltninga i Vest-Finnmark, i brev av 12.04.12:
Viser til oversendelse av 2.2.12. Reindriftsforvaltningen beklager at henvendelsen ikke er besvart tidligere. Saken har vært til høring i Rbd36 Cohkolat&Birtavarri. Distriktet har ikke merknader til saken.
Områdestyret i Vest Finnmark vil på peke at planområdet er i et sommerbeiteområde, hvor det må påregnes at det vil være rein i sommerhalvåret. Dersom det ikke gjøres tiltak knyttet til inngjerding av det nydyrkede arealet, vil det måtte på regnes at det i perioder vil være beitende rein på det nydyrkede arealet. Dette vil særlig gjelde eiendom 79/2.
Områdestyret har for øvrig ikke merknader til saken. Denne uttalelsen er gitt i medhold av områdestyrets delegasjon sak 12/12.

Troms fylkeskommune, kulturetaten, i brev av 23.02.2012:
Vi viser til brev fra kommunen av 02.02.2012. Planområdet dekker et stort areal som ikke er systematisk undersøkt i forhold til automatisk fredete kulturminner.

Med bakgrunn i vår vurdering av landskapet og områdets høyde over havet, kan vi ikke se bort fra at hittil ukjente legalfredete kulturminner kan bli berørt som følge av tiltaket. Før vi kan gi endelig uttalelse må vi undersøke området ved hjelp av visuell overflateregistrering og prøvestikking.

Ved overflateregistrering undersøkes et område for kulturminner og spor av fortidig aktivitet som er synlige på markoverflaten, som gravrøyser, tufter eller fangstgroper. På denne måten får man også et inntrykk av landskapet, slik at det kan vurderes om det er hensiktsmessig med videre undersøkelser ved hjelp av andre metoder. Prøvestikking går ut på å dokumentere kulturminner som ligger skjult under bakken. Metoden brukes i hovedsak til å finne boplasser fra steinalder og tidlig metalltid, men også kulturlag fra yngre perioder kan påvises på denne måten. Landskapet blir undersøkt for potensielle bosetnings- eller rasteplasser, der særlig høyden over havet, men også ly, fangstmuligheter etc. kan være viktige faktorer. I det utvalgte området blir det tatt prøvestikk med spade på ca. 40 x 40 cm og ned til steril undergrunn. Massene blir såldet og sett gjennom for redskaper, avfall fra redskapsproduksjon, keramikk og lignende. I tillegg blir kulturlag som er synlige i profilen dokumentert.

Kulturminnelovens § 10 sier at det er tiltakshaver, i dette tilfellet Jarle Kiil, som skal dekke kostnadene ved kulturminnevernets undersøkelser. Gjeldene timepris er kr 600,-. Arbeidet beregnes til å ta ca. 1 dag og vil komme på **kr 4500,-.** Dersom det skulle bli nødvendig med ytterligere undersøkelser, må disse også dekkes av tiltakshaver. Vi vil i så fall komme tilbake med et nytt budsjett.

Av hensyn til planlegging av feltarbeid, ber vi om en skriftlig aksept av det oppstilte budsjett innen **30.** mars **2012.** I akseptbrevet må det komme frem hvem som skal være mottaker for regning og om regningen skal merkes noe spesielt.

For uttalelse om samiske kulturminner viser vi til Sametinget.

Troms Fylkeskommune har vært på befaring og kom i brev av 29.06.12 med en endelig uttalelse om evt kulturminner på det omsøkte området.

Vi viser til vårt brev av 23.2.2012

Vi har vært på befaring i områdene som berøres av nydyrkingen. Det ble ikke registrert automatisk fredete kulturminner som kommer i konflikt med tiltaket. Vi minner om tiltakshavers aktsomhets- og meldeplikt, jf. Lov om kulturminner av 1978 § 8, som sier at arbeidet skal stoppes og kulturvernmyndighetene varsles umiddelbart, dersom det under arbeidet kommer frem gjenstander eller andre spor etter tidligere menneskelig aktivitet.

For uttalelse om samiske kulturminner viser vi til Sametinget.

Arbeidet (for- og etterarbeid, reisetid og befaringen) tok kortere tid enn planlagt: 3 timer a kr 600, tilsvarende kr **1.800,-.** Faktura for dette beløp sendes til tiltakshaver Jarle Kiil.

Faglig vurderinger:

Vurdering etter Jordloven
Etter Jordlovens § 9 går det fram at dyrka jord ikke må brukes til formål som ikke tar sikte på jordbruksproduksjon, og at dyrkbar jord heller ikke må omdisponeres slik at den ikke er egna til jordbruksproduksjon i framtida. Formålet med omdisponeringsforbudet er å verne produktive arealer og jordsmonnet. Det grunnleggende formålet med bestemmelsen er jordvern, dvs. å sikre matproduserende areal.

Det søkes her om nydyrking til matproduksjon. Det er per i dag for lite dyrka areal i forhold til produksjon på eiendommen. I tillegg til eget areal har søker mye leieareal, så det er et stort behov for areal. Omsøkt areal ligger inntil dyrka mark på om lag 28 daa, og økning av dyrka mark inntil dette arealet fører til effektivisering og bedre utnyttelse av denne eiendommen.

Vurdering etter nydyrkingsforskriften
Forskriftens § 5 første avsnitt lyder "Ved avgjørelsen skal det legges særlig vekt på hvilke virkninger tiltaket kan påregnes å få for natur- og kulturlandskapsverdiene, jf § 3 fjerde ledd. Ved denne vektleggingen skal det tas hensyn til om det på arealet er sjeldne miljøverdier og hvor sjeldne miljøverdiene er."

Området hvor det er søkt om nydyrking ligger inntil dyrka mark som driftes og arealene blir med dette mer sammenhengende. Det er ikke kjennskap til naturfaglige verdier som kan være til hinder for godkjenning av plan for nydyrking.

Vurdering opp mot naturmangfoldloven
Alle tiltak i natur må vurderes opp mot naturmangfoldsloven som tok til å gjelde fra 1.7.2009. I naturmangfoldslovens § 1 heter det: Lovens formål er at naturen og dens biologiske, landskapsmessige og geologiske mangfold og økologiske prosesser tas vare på ved bærekraftig bruk og vern, også slik at den gir grunnlag for menneskenes virksomhet, kultur, helse og trivsel, nå og i fremtiden, også som grunnlag for samisk kultur.

I lovens § 4 om forvaltningsmål for naturtyper og økosystemer heter det:
Målet er at mangfoldet av naturtyper ivaretas innenfor deres naturlige utbredelsesområde og med det artsmangfoldet og de økologiske prosesser som kjennetegner den enkelte naturtype.
Målet er også at økosystemets funksjoner, struktur og produktivitet ivaretas så langt de anses rimelige.

Området er søkt opp i Artstatabanken som er en nasjonal kunnskapskilde for biologsk mangfold og på miljostatus.no og naturbasen.no. Det er på de omsøkte parsellene eller i området ikke gjort funn av rødlistearter i kategoriene sårbar, nær truet, sterkt truet eller kritisk truet. Parsellen på 20 daa grenser helt inntil et naturreservat som er et vernet område. Men denne omsøkte parsellen er i mellom to parseller som allerede er dyrket opp. Ut i fra de prinsippene som skal vurderes er det lite trolig at de omsøkte parsellene kommer i konflikt med hovedformålet i det som naturmangfoldloven skal verne om. Over denne parsellen går det også en sti til en fuglekikkerbu. Søker har opplyst at dette skal tas hensyn når arealene dyrkes opp.

Vedtak:
Nordreisa kommune godkjenner omdisponering av om lag 28 daa til nydyrking på eiendommene gnr 79, brn 2 og 10 i Nordreisa kommune.

Dette godkjennes jfr. følgende:
- Omdisponering jfr. jordlovens § 9
- Plan for nydyrking jfr. nydyrkingsforskrift § 4

Ved avgjørelsen er det lagt vekt på at eiendommen har behov for mer eget areal, og at nydyrking av omsøkt areal ikke vil føre til konsekvenser for kulturlandskap og naturfaglige verdier.

Nydyrkingstillatelsen er vurdert i forhold til formål og forvaltningsmål i Naturmangfoldloven og tiltaket har ingen innvirkning på prinsippene som skal vurderes i §§ 8-12.

Det settes følgende vilkår:
- Det må settes kantsoner på minst 6 meter mot eventuelle elver, bekker eller dammer med årsikker vannføring.
- Hvis det under arbeidet i marka kommer fram gjenstander eller andre levninger som viser eldre aktivitet må arbeidet stanses og melding straks sendes kulturetaten eller sametinget som forvalter slike saker etter kulturminneloven § 8.
- Det bør settes opp gjerder rundt de nydyrkede arealene slik at evt beitende rein og sau kommer til.

Klageadgang
*Vedtaket kan påklages til Nordreisa kommune**.** Klagefristen er 3 uker regnet fra den dagen da brevet kom fram til påført adressat. Det er tilstrekkelig at klagen er postlagt innen fristens utløp.*

Klagen skal sendes skriftlig til den som har truffet vedtaket, angi vedtaket det klages over, den eller de endringer som ønskes, og de grunner du vil anføre for klagen. Dersom du klager så sent at det kan være uklart for oss om du har klaget i rett tid, bes du også oppgi når denne melding kommer frem.

Med hilsen

May Halonen
konsulent

Nordreisa kommune
Utviklingsavdeling

Gunn N. og Frank Rundhaug
Røyelen
9151 STORSLETT

Delegert vedtak
Delegert utvalg drift - nr. 121/12

Deres ref:	Vår ref:	Løpenr.	Arkivkode	Dato
	2012/2477-2	24280/2012	1942/22/15	27.06.2012

Delegert vedtak - Søknad om omdisponering av jordareal gnr 1942/22/15

Saken skal behandles etter jordlovens § 9.

Saksopplysninger:

Søker: Gunn og Frank Rundhaug, Røyelen, 9151 Storslett

Det søkes om omdisponering av areal til å flytte gårdsveien. Dagens adkomst til boligene på 22/15 og til naboeiendommen gnr 22/17 skal legges tilbake til dyrka mark. På eiendommen har de egen bolig, stor garasje/verksted og fjøs, samt den gamle boligen som brukes til Inn på tunet tiltak.

Eiendommen gnr 22, brn 15 har et areal på totalt 51,9 daa. Av dette er 13,3 daa fulldyrka jord, 32,2 daa skog og resten annen jorddekt fastmark og bebygd areal. I tillegg leier de 150 daa fulldyrka jord. Søkerne hadde pr 1.1.2012 50 voksne sauer og 17 under 1 år, 11 hester, 9 høner og 3 griser.

De skriver i søknaden:
"Veien til gården/fjøsen er nærmest et veikryss hvor trafikken til tre hus passerer tunet. Vi har Inn på tunet tiltak og ønsker å skapet tunet til et trygt sted. Veien er uoversiktig slik den er i dag."

Vurderinger i forhold til ordloven:
I jordlovens § 9 1. ledd står det:
"Dyrka jord må ikkje brukast til føremål som ikkje tek sikte på jordbruksproduksjon. Dyrkbar jord må ikkje disponerast slik at ho ikkje vert eigna til jordbruksproduksjon i framtida."
Forbudet gjelder etter bestemmelsens ordlyd all dyrka og dyrkbar jord. Formålet med omdisponeringen er avgjørende for om det kan gis samtykke. Dyrkbar jord kan omdisponeres ved "særlig høve", men ikke tas i bruk slik at den er uegnet til jordbruksproduksjon i framtida. Det kan gis dispensasjon fra forbudet om dette.

Postadresse:
Postboks 174
9156 Storslett
E-post: postmottak@nordreisa.kommune.no

Besøksadresse:
Sentrum 17

www.nordreisa.kommune.no

Telefon: 77 77 07 00
Telefaks: 77 77 07 01

Bankkonto: 4740 05 03954

Organisasjonsnr: 943 350 833

Dyrkbar jord skal ha sterkt nasjonalt jordvern. Omdisponeringen skal vurderes opp mot spørsmålet om arealet kan tilbakeføres som fulldyrka jord og hvor lang tid som trengs for å gjennomføre tiltaket. Eksempler der arealet greit kan føres tilbake til jordbruksproduksjon er golfbane, campingplass, skogproduksjon og produksjon av pyntegrønt mv.

Omdisponering kan gis hvis samfunnsinteresser taler for tiltaket. Det kan f.eks være formål som tar sikte på økt sysselsetting og næringsutvikling på bygdene. Det skal også tas hensyn til drifts- og miljømessige konsekvenser av tiltaket.

Inn på tunet tiltak omhandler ofte besøk av barn og unge og det er viktig at det tilrettelegges for at tunet kan være en trygg arena for brukerne.

Selv om veien skal flyttes til dyrka mark i drift, er det i dette tilfellet ikke snakk om at dyrka mark går tapt. Dette fordi dekket på den gamle veien skal fjernes og erstattes av matjord. Dermed blir det "tapte" arealet til den nye veien erstattet av arealet som utgjør dagens vei i dag. Slik det er i dag har også naboeiendommen gnr 22, brn 17 sin adkomst via gnr 22, brn 15. Med hensyn til de drifts- og miljømessige konsekvensene av tiltaket er det positivt at adkomsten til eiendommene flyttes slik som planlagt. Tiltaket har heller ikke konsekvenser for kulturlandskapet.

Adkomsten til gnr 22/17 går altså via eksisterende gårdsvei i dag og blir med dette også flyttet. Vi antar at gnr 22/17 har tinglyst vegrett over gnr 22/15. Denne rettigheten vil fortsatt være gyldig i og med at veien kun blir flyttet. Men dette tiltaket er også avhengig av at grunneieren på gnr 22/17 vil flytte sin vei og han må også søke om omdisponering av arealet på egen eiendom. Han kan påregne at tillatelse blir gitt, men må søke om dette før arbeidet med å flytte gårdsveien settes i gang. Kopi av denne saken sendes også grunneier av gnr 22, brn 17, samt at han også får tilsendt søknadsskjema og kart.

Vurdering i forhold til naturmangfoldloven:
Lovens formål er at naturen med dens biologiske, landskapsmessige og geologiske mangfold og økologiske prosesser tas vare på ved bærekraftig bruk og vern, også slik at den gir grunnlag for menneskenes virksomhet, kultur, helse og trivsel, nå og i fremtiden, også som grunnlag for samisk kultur.

I lovens § 4 om forvaltningsmål for naturtyper og økosystemer heter det:
"Målet er at mangfoldet av naturtyper ivaretas innenfor deres naturlige utbredelsesområde og med det artsmangfoldet og de økologiske prosesser som kjennetegner den enkelte naturtype.
Målet er også at økosystemets funksjoner, struktur og produktivitet ivaretas så langt de anses rimelige."

I lovens § 7 går det fram at prinsippene i §§ 8 til 12 skal legges til grunn som retningslinjer ved utøving av offentlig myndighet, herunder når et forvaltningsorgan tildeler tilskudd, og ved forvaltning av fast eiendom. Vurderingen etter første punktum skal fremgå av beslutningen.

Dette vil si at når natur er berørt skal formålet og forvaltningsmålet i denne loven vurderes. Reglene for bærekraftig bruk og vern av naturen skal være førende. Prinsippene i §§ 8 – 12 skal vurderes vedrørende naturmangfold, dvs biologisk mangfold, landskap og geologi, og vurderingene skal framgå i framstillingen av saken.

Området er søkt opp i Artstatabanken som er en nasjonal kunnskapskilde for biologsk mangfold og på miljostatus.no. Det er på det omsøkte området ikke gjort funn av rødlistearter i kategoriene sårbar, nær truet, sterkt truet eller kritisk truet. Det er heller ikke registrert sårbare naturtyper i området. Området er pr i dag dyrket og er blitt høstet i mange år.

Ut i fra de prinsippene som skal vurderes kan vi ikke se at det omsøkte tiltaket kommer i konflikt med hovedformålet i det som naturmangfoldloven skal verne om.

Vedtak:
Jfr jordlovens § 9 gis Gunn og Frank Rundhaug tillatelse til å omdisponere arealet som medgår til å flytte og anlegge ny gårdsvei over gnr 22, brn 15.

Ved avgjørelsen er det lagt vekt på at arealet som medgår blir erstattet av annet areal i og med at dagens gårdsvei blir lagt igjen til jordbruksareal. Det er også drifts- og miljømessige fordeler med å legge om veien fordi trafikken gjennom tunet blir redusert.

Tiltaket er vurdert i forhold til formål og forvaltningsmål i Naturmangfoldloven og tiltaket har ingen innvirkning på prinsippene som skal vurderes i §§ 8-12.

Vilkår:

- **Grunneier av gnr 22, brn 17 må også søke om omdisponering av areal til gårdsveien på sin eiendom før arbeidet med flytting av veien på gnr 22, brn 15 igangsettes.**
- **Dispensasjon faller bort dersom grunneier av gnr 22, brn 17 ikke vil flytte sin gårdsvei i samsvar med kartet/planen som er forelagt i denne søknaden.**
- Dispensasjonen faller bort dersom arbeid for å nytta jorda til det aktuelle foremålet ikke er igangsatt innen tre år etter at vedtaket er gjort.

Klageadgang

*Vedtaket kan påklages til **Nordreisa kommune.** Klagefristen er 3 uker regnet fra den dagen da brevet kom fram til påført adressat. Det er tilstrekkelig at klagen er postlagt innen fristens utløp.*

Klagen skal sendes skriftlig til den som har truffet vedtaket, angi vedtaket det klages over, den eller de endringer som ønskes, og de grunner du vil anføre for klagen. Dersom du klager så sent at det kan være uklart for oss om du har klaget i rett tid, bes du også oppgi når denne melding kommer frem.

Med hilsen

May Halonen
konsulent

Vedlegges: Kopi av kartutskrift

Kopi av vedtak, samt søknadsskjema og kart sendes til:
Eirik Vollstad, Røyelen, 9151 STORSLETT

Nordreisa kommune
Utviklingsavdeling

Dagfinn Viken
Fallvik
9151 STORSLETT

Delegert vedtak
Delegert utvalg drift - nr. 127/12

Deres ref:	Vår ref:	Løpenr.	Arkivkode	Dato
	2012/2503-3	24818/2012		26.06.2012

Delegert vedtak - søknad om spesielle miljøtiltak i jordbruket på gnr 1942/67/1

Viser til søknad om tilskudd til spesielle miljøtiltak i jordbruket, datert 24.05.2012. Søknaden er todelt. Det ene tiltaket går ut på å rydde gammel beitemark og det andre tiltaket gjelder restaurering av et uthus, opprinnelig bygd i ca 1850. Vi har valgt å overføre opplysningene til to forskjellige skjemaer på grunn av registrering hos Fylkesmannen og har også deretter behandlet de to tiltakene i to forskjellige vedtak. Dette vedtaket omhandler restauringa av uthuset.

Lovhjemmel:
Nordreisa kommune har behandlet søknaden i henhold til:

- "Forskrift om tilskudd til spesielle miljøtiltak i jordbruket" gitt av landbruksdepartementet 04.02.04.
- Kommentarer til ovennevnte forskrift gitt av Statens landbruksforvaltning 18.02.05.
- Strategier for SMIL- og NMSK midler for Nord-Troms regionen 2010-2013, vedtatt av driftsutvalget i Nordreisa kommune 20.4.2010.

Vi har i år mottatt 10 søknader om SMIL-midler hvor søknadssummen totalt er på kr 608913. Av dette er det kr 584813 som er tiltak innenfor forskriften og strategiene. Nordreisa kommune har fått tildelt kr 172400 til fordeling. Vi har valgt å støtte like type tiltak/prosjekt med samme prosentsats.

Saksopplysninger:
Søker: Dagfinn Viken, Fallvik, 9151 Storslett

Målet med dette prosjektet denne søknaden å restaurere et gammelt uthus som opprinnelig er bygd i ca 1850. Den er bygd av tømmer og reisverk med skiferstein på taket. Opprinnelig ble

Postadresse:
Postboks 174
9156 Storslett
E-post: postmottak@nordreisa.kommune.no

Besøksadresse:
Sentrum 17

www.nordreisa.kommune.no

Telefon: 77 77 07 00
Telefaks: 77 77 07 01

Bankkonto: 4740 05 03954

Organisasjonsnr: 943 350 833

bygget brukt som vaskehus/baksthus og i 1946 ble bygget flyttet og er deretter brukt som uthus/vedsjå.

Søker er pålagt å ha miljøplan og den innleverte miljøplanen omfatter blant annet tiltaket det søkes tilskudd til.

Vurderinger:
"Forskrift om tilskudd til spesielle miljøtiltak i jordbruket" § 5 omfatter "Tilskudd til kulturlandskapstiltak og forurensningstiltak". Det kan bl.a. innvilges tilskudd til tiltak som ivaretar kulturminner og kulturmiljøer, inkludert freda og verneverdige bygninger. I følge våre strategier kan slike verneverdige bygninger også være naust, ulike sjåer og sommerfjøs mm.

På Fallvik gård er det jobbet aktivt med å ta vare på de gamle bygningene som ikke ble brent under 2. verdenskrig. På gården har de blant annet et uthus som er istandsatt og brukes til gårdsmuseum. Det er viktig at de andre bygningene på gården fra samme tidsperiode også tas vare på. Dette prosjektet inngår i denne planen.

Vurdering i forhold til naturmangfoldloven:
Lovens formål er at naturen med dens biologiske, landskapsmessige og geologiske mangfold og økologiske prosesser tas vare på ved bærekraftig bruk og vern, også slik at den gir grunnlag for menneskenes virksomhet, kultur, helse og trivsel, nå og i fremtiden, også som grunnlag for samisk kultur.

I lovens § 7 går det fram at prinsippene i §§ 8 til 12 skal legges til grunn som retningslinjer ved utøving av offentlig myndighet, herunder når et forvaltningsorgan tildeler tilskudd, og ved forvaltning av fast eiendom. Vurderingen etter første punktum skal fremgå av beslutningen.

Dette er et tiltak som har med renovering av et eldre uthus. Vi kan ikke se at det i dette tilfellet er relevant å vurdere tiltaket opp mot naturmangfoldloven.

Kostnader:
I følge prioriterte tiltak i jordbruket i Nordreisa kommune 2010 – 2013 for SMIL tilskudd, skal Også skjøtsel av freda og verneverdige bygninger prioriteres og i følge strategier for forvalting av spesielle miljøtiltak i jordbruket i Nord-Troms region 2010-2013, **kan** prosjektet innvilges med inntil 70 % av godkjent kostnadsoverslag. I søknaden er det søkt om 100 % tilskudd.

Merverdiavgiftskostnadene i kostnadsoverslaget er trukket i fra da foretaket er registrert i mva-registeret.

Tiltak	Godkjent kostnads-overslag	Søknadssum	% tildeling av kostnadsoverslag	Tildelt tilskudd
Restaurering av gammelt uthus	23733	23733	30	7120

Vedtak:
Nordreisa kommune innvilger kroner 7120,- i engangstilskudd til Dagfinn Viken til restaurering av gammelt uthus.

Vi kan ikke se at det er relevant å vurdere tiltaket opp mot prinsippene i naturmangfoldloven.

Vilkår:
- Dersom arbeidet avsluttes uten at det er fullført, må kommunen få beskjed.

Utbetaling:
- Fylkesmannen utbetaler tilskudd etter skriftlig anmodning fra søker til kommunen. Engangstilskuddet utbetales når tiltaket er gjennomført. For engangstilskudd over kr 10 000,- kan det foretas delutbetaling etter hvert som tiltaket blir gjennomført. Minst 25 % av tilskuddet holdes tilbake til arbeidet er fullført, ferdiggodkjenning foreligger og evt. Sluttrapport godkjent av fylkesmannen, eller den fylkesmannen gir fullmakt.
- Det skal føres regnskap med en oversikt over alle utgiftene, egen arbeidsinnsats, ekstern finansiering og dugnadstimer. Regnskap med regnskapssammendrag og alle billag leveres kommunen ved anmodning om sluttutbetaling.

Kontroll:
- Kommunen, fylkesmannen, statens landbruksforvaltning eller riksrevisjonen kan iverksette kontroll av tiltaket. Tilskuddsmottaker plikter å gi alle nødvendige opplysninger som kreves i denne forbindelse.

Tilbakebetaling:
- Tilskudd kan kreves tilbakebetalt, helt eller delvis, dersom det oppstår forhold som er i strid med forutsetningene for innvilgning av tilskuddet.

Arbeidsfrist:
- Tiltaket skal være gjennomført innen 31.12.2014. Dersom det er ønskelig med lenger arbeidsfrist må kommunen få skriftlig beskjed om det senest en måned før fristen er ute.

Klageadgang
*Vedtaket kan påklages til **Nordreisa kommune.** Klagefristen er 3 uker regnet fra den dagen da brevet kom fram til påført adressat. Det er tilstrekkelig at klagen er postlagt innen fristens utløp.*

Klagen skal sendes skriftlig til den som har truffet vedtaket, angi vedtaket det klages over, den eller de endringer som ønskes, og de grunner du vil anføre for klagen. Dersom du klager så sent at det kan være uklart for oss om du har klaget i rett tid, bes du også oppgi når denne melding kommer frem.

Med hilsen

May Halonen
konsulent

Kopi av vedtak og søknad sendes for registrering til:
Fylkesmannen i Troms, Skogbrukets hus, 9325 Bardufoss

Nordreisa kommune
Utviklingsavdeling

Dagfinn Viken
Fallvik
9151 STORSLETT

Delegert vedtak
Delegert utvalg drift - nr. 126/12

Deres ref:	Vår ref:	Løpenr.	Arkivkode	Dato
	2012/2503-2	24779/2012		26.06.2012

Delegert vedtak - søknad om spesielle miljøtiltak i jordbruket på gnr. 1942/67/1

Henvisning til delegasjon: Delegasjonsreglement vedtatt av Nordreisa driftsutvalg sak 67/06.

Viser til søknad om tilskudd til spesielle miljøtiltak i jordbruket, datert 24.05.2012. Søknaden er todelt. Det ene tiltaket går ut på å rydde gammel beitemark og det andre tiltaket gjelder restaurering av et uthus, opprinnelig bygd i ca 1850. Vi har valgt å overføre opplysningene til to forskjellige skjemaer på grunn av registrering hos Fylkesmannen og har også deretter behandlet de to tiltakene i to forskjellige vedtak. Dette vedtaket omhandler rydding av gammel beitemark.

Lovhjemmel:
Nordreisa kommune har behandlet søknaden i henhold til:

- "Forskrift om tilskudd til spesielle miljøtiltak i jordbruket" gitt av landbruksdepartementet 04.02.04.
- Kommentarer til ovennevnte forskrift gitt av Statens landbruksforvaltning 18.02.05.
- Strategier for SMIL- og NMSK midler for Nord-Troms regionen 2010-2013, vedtatt av driftsutvalget i Nordreisa kommune 20.4.2010.

Vi har i år mottatt 10 søknader om SMIL-midler hvor søknadssummen totalt er på kr 608913. Av dette er det kr 584813 som er tiltak innenfor forskriften og strategiene. Nordreisa kommune har fått tildelt kr 172400 til fordeling. Vi har valgt å støtte like type tiltak/prosjekt med samme prosentsats.

Saksopplysninger:
Søker: Dagfinn Viken, Fallvik, 9151 Storslett

Målet med prosjektet denne søknaden omhandler å rydde et gammelt beiteområde som har

Postadresse:
Postboks 174
9156 Storslett
E-post: postmottak@nordreisa.kommune.no

Besøksadresse:
Sentrum 17

www.nordreisa.kommune.no

Telefon: 77 77 07 00
Telefaks: 77 77 07 01

Bankkonto: 4740 05 03954

Organisasjonsnr: 943 350 833

grodd igjen, i form av hogst og fjerning av trær og busker. Området skal benyttes til sauebeite.

Søker er pålagt å ha miljøplan og den innleverte miljøplanen omfatter blant annet tiltaket det søkes tilskudd til.

Vurderinger:
"Forskrift om tilskudd til spesielle miljøtiltak i jordbruket" § 5 omfatter "Tilskudd til kulturlandskapstiltak og forurensningstiltak". Det kan bl.a. innvilges tilskudd til tiltak som ivaretar biologisk mangfold og gammel kulturmark, og som tilrettelegger for økt biologisk mangfold. Dette prosjektet inngår under dette.

Vurdering i forhold til naturmangfoldloven:
Lovens formål er at naturen med dens biologiske, landskapsmessige og geologiske mangfold og økologiske prosesser tas vare på ved bærekraftig bruk og vern, også slik at den gir grunnlag for menneskenes virksomhet, kultur, helse og trivsel, nå og i fremtiden, også som grunnlag for samisk kultur.

I lovens § 4 om forvaltningsmål for naturtyper og økosystemer heter det:
"Målet er at mangfoldet av naturtyper ivaretas innenfor deres naturlige utbredelsesområde og med det artsmangfoldet og de økologiske prosesser som kjennetegner den enkelte naturtype. Målet er også at økosystemets funksjoner, struktur og produktivitet ivaretas så langt de anses rimelige."

I lovens § 7 går det fram at prinsippene i §§ 8 til 12 skal legges til grunn som retningslinjer ved utøving av offentlig myndighet, herunder når et forvaltningsorgan tildeler tilskudd, og ved forvaltning av fast eiendom. Vurderingen etter første punktum skal fremgå av beslutningen.

Dette vil si at når natur er berørt skal formålet og forvaltningsmålet i denne loven vurderes. Reglene for bærekraftig bruk og vern av naturen skal være førende. Prinsippene i §§ 8 – 12 skal vurderes vedrørende naturmangfold, dvs biologisk mangfold, landskap og geologi, og vurderingene skal framgå i framstillingen av saken.

Området er søkt opp i Artstatabanken som er en nasjonal kunnskapskilde for biologsk mangfold og på miljostatus.no. Det er på den omsøkte parsellen eller i området ikke gjort funn av rødlistearter i kategoriene sårbar, nær truet, sterkt truet eller kritisk truet. Det er heller ikke registrert sårbare naturtyper i området.

Ut i fra de prinsippene som skal vurderes kan vi ikke se at det omsøkte tiltaket kommer i konflikt med hovedformålet i det som naturmangfoldloven skal verne om.

Kostnader:
I følge prioriterte tiltak i jordbruket i Nordreisa kommune 2010 – 2013 for SMIL tilskudd, skal rydding av gamle beitearealer som skal tas i bruk til beite igjen prioriteres når det skal tildeles tilskudd. I følge strategier for forvalting av spesielle miljøtiltak i jordbruket i Nord-Troms region 2010-2013, **kan** prosjektet innvilges med inntil 70 % av godkjent kostnadsoverslag. I søknaden er det søkt om 100 % tilskudd.

I søknaden er det også tatt med kostnader til kjøp av vedmaskin for å kunne produsere og selge veden som brensel. Iflg strategier for SMIL midler skal det normalt ikke gis tilskudd til maskiner eller annet løst teknisk utstyr. Vi har derfor trukket fra denne kostnaden i vurderinga av

kostnadsoverslaget. Merverdiavgiftskostnadene er også trukket i fra da foretaket er registrert i mva-registeret.

Tiltak	Godkjent kostnads-overslag	Søknadssum	% tildeling av kostnadsoverslag	Tildelt tilskudd
Hogst og fjerning av skogsvirke	90400	90400	30	27120

Vedtak:
Nordreisa kommune innvilger kroner 27120,- i engangstilskudd til Dagfinn Viken til rydding av gammelt beiteareal.

Tiltaket er vurdert i forhold til formål og forvaltningsmål i Naturmangfoldloven og tiltaket har ingen innvirkning på prinsippene som skal vurderes i §§ 8-12.

Vilkår:
- Dersom arbeidet avsluttes uten at det er fullført, må kommunen få beskjed.

Utbetaling:
- Fylkesmannen utbetaler tilskudd etter skriftlig anmodning fra søker til kommunen. Engangstilskuddet utbetales når tiltaket er gjennomført. For engangstilskudd over kr 10 000,- kan det foretas delutbetaling etter hvert som tiltaket blir gjennomført. Minst 25 % av tilskuddet holdes tilbake til arbeidet er fullført, ferdiggodkjenning foreligger og evt. Sluttrapport godkjent av fylkesmannen, eller den fylkesmannen gir fullmakt.
- Det skal føres regnskap med en oversikt over alle utgiftene, egen arbeidsinnsats, ekstern finansiering og dugnadstimer. Regnskap med regnskapssammendrag og alle billag leveres kommunen ved anmodning om sluttutbetaling.

Kontroll:
- Kommunen, fylkesmannen, statens landbruksforvaltning eller riksrevisjonen kan iverksette kontroll av tiltaket. Tilskuddsmottaker plikter å gi alle nødvendige opplysninger som kreves i denne forbindelse.

Tilbakebetaling:
- Tilskudd kan kreves tilbakebetalt, helt eller delvis, dersom det oppstår forhold som er i strid med forutsetningene for innvilgning av tilskuddet.

Arbeidsfrist:
- Tiltaket skal være gjennomført innen 31.12.2013. Dersom det er ønskelig med lenger arbeidsfrist må kommunen få skriftlig beskjed om det senest en måned før fristen er ute.

Klageadgang
*Vedtaket kan påklages til **Nordreisa kommune.** Klagefristen er 3 uker regnet fra den dagen da brevet kom fram til påført adressat. Det er tilstrekkelig at klagen er postlagt innen fristens utløp.*

Klagen skal sendes skriftlig til den som har truffet vedtaket, angi vedtaket det klages over, den eller de endringer som ønskes, og de grunner du vil anføre for klagen. Dersom du klager så sent at det kan være uklart for oss om du har klaget i rett tid, bes du også oppgi når denne melding kommer frem.

Med hilsen

May Halonen
konsulent

Kopi av vedtak og søknad sendes for registrering til:
Fylkesmannen i Troms, Skogbrukets hus 9325 BARDUFOSS

Nordreisa kommune
Utviklingsavdeling

Gunn Nordgård Rundhaug
Røyelen
9151 STORSLETT

Delegert vedtak
Delegert utvalg drift - nr. 134/12

Deres ref:	Vår ref:	Løpenr.	Arkivkode	Dato
	2012/2476-2	25371/2012	1942/22/15	28.06.2012

Delegert vedtak - søknad om tilskudd til spesiell miljøtiltak i jordbruket gnr 1942/22/15

Henvisning til delegasjon: Delegasjonsreglement vedtatt av Nordreisa driftsutvalg sak 67/06.

Viser til søknad om tilskudd til spesielle miljøtiltak i jordbruket, datert 25.05.2012. Det søkes om tilskudd til innkjøp av solid hestehenger for å frakte sau og hester på sommerbeite til Arnøya.

Lovhjemmel:
Nordreisa kommune har behandlet søknaden i henhold til:

- "Forskrift om tilskudd til spesielle miljøtiltak i jordbruket" gitt av landbruksdepartementet 04.02.04.
- Kommentarer til ovennevnte forskrift gitt av Statens landbruksforvaltning 18.02.05.
- Strategier for SMIL- og NMSK midler for Nord-Troms regionen 2010-2013, vedtatt av driftsutvalget i Nordreisa kommune 20.4.2010.

Vi har i år mottatt 10 søknader om SMIL-midler hvor søknadssummen totalt er på kr 608913. Av dette er det kr 584813 som er tiltak innenfor forskriften og strategiene. Nordreisa kommune har fått tildelt kr 172400 til fordeling.

Saksopplysninger:
Søker: Gunn Rundhaug (hjemmelshaver ektemann Frank Rundhaug), Røyelen, 9151 Storslett

Det søkes om tilskudd til å kjøpe inn en stor og solid hestehenger som skal brukes til å frakte sauer og hester trygt på sommerbeite til Arnøy hvor Gunn også har eiendom.

Postadresse:
Postboks 174
9156 Storslett
E-post: postmottak@nordreisa.kommune.no

Besøksadresse:
Sentrum 17

www.nordreisa.kommune.no

Telefon: 77 77 07 00
Telefaks: 77 77 07 01

Bankkonto: 4740 05 03954

Organisasjonsnr: 943 350 833

Vurderinger:
Ekteparet Rundhaug driver eiendommen gnr 22, brn 15 som har et areal på totalt 51,9 daa. Av dette er 13,3 daa fulldyrka jord, 32,2 daa skog og resten annen jorddekt fastmark og bebygd areal. I tillegg leier de 150 daa fulldyrka jord.

Søkerne hadde pr 1.1.2012 50 voksne sauer og 17 under 1 år, 11 hester, 9 høner og 3 griser. I fjor sommer ble 148 sauer og lam fraktet på beite til Arnøya. Vi har ikke oversikt om hvor mange hester som ble flyttet.

Gården Rundhaug ligger i munningen av Røyeldalen hvor det årlig slippes mye sau på beite. Tapene av sau til rovdyr er høye i dette området. I og med at ekteparet Rundhaug frakter sine dyr til Arnøya har de veldig lite tap til fredet rovdyr. Beiting på Arnøya er også med på å holde kulturlandskapet åpent der hvor det kun er et sauebruk igjen.

"Forskrift om tilskudd til spesielle miljøtiltak i jordbruket" § 5 omfatter "Tilskudd til kulturlandskapstiltak og forurensningstiltak". Det kan bl.a. innvilges tilskudd til tiltak som ivaretar biologisk mangfold og gammel kulturmark, og som tilrettelegger for økt biologisk mangfold. I strategiene for Nord-Troms skal vi også støtte tiltak som fremmer beitebruk i utmark. Beitelag skal primært prioriteres men enkeltpersoner kan også støttes. Dette prosjektet inngår under disse punktene.

Vurdering i forhold til naturmangfoldloven:
Det er ikke relevant å vurdere søknaden opp mot prinsippene i naturmangfoldloven.

Kostnader:
I følge prioriterte tiltak i jordbruket i Nordreisa kommune 2010 – 2013 for SMIL tilskudd, skal vi også ta hensyn til tiltak som fremmer beitebruk i utmark slik som det denne søknaden angår.

Vi har i år stor søknadsmengde og liten pengepott i forhold til hva det totalt søkes om. Søknaden er ikke vedlagt et pristilbud og det er heller ikke oppgitt om søknadsummen er inkludert mva eller ikke. Foretaket er registrert i mva-registeret. Vi har valgt bevilge vår restpott av smil-midlene til dette tiltaket.

Tiltak	Kostnadsoverslag	Søknadssum	Tildelt tilskudd
Kjøp av solid hestehenger til frakt av beitedyr	140000	140000	24500

Vedtak:
Nordreisa kommune innvilger kroner 24500,- i engangstilskudd til Gunn og Frank Rundhaug til innkjøp av hestehenger for transport av dyr til beite på Arnøya.

Det er ikke nødvendig å vurdere tiltaket i forhold til Naturmangfoldloven.

Vilkår:
- **Før utbetaling kan skje må vi ha dokumentert kvittering for at henger er kjøpt.**
- Dersom tiltaket ikke gjennomføres, må kommunen få beskjed.

Utbetaling:

- Fylkesmannen utbetaler tilskudd etter skriftlig anmodning fra søker til kommunen. Engangstilskuddet utbetales når tiltaket er gjennomført.

Kontroll:

- Kommunen, fylkesmannen, Statens landbruksforvaltning eller riksrevisjonen kan iverksette kontroll av tiltaket. Tilskuddsmottaker plikter å gi alle nødvendige opplysninger som kreves i denne forbindelse.

Tilbakebetaling:

- Tilskudd kan kreves tilbakebetalt, helt eller delvis, dersom det oppstår forhold som er i strid med forutsetningene for innvilgning av tilskuddet.

Arbeidsfrist:

- **Tiltaket skal være gjennomført innen 31.12.2013**. Dersom det er ønskelig med lenger arbeidsfrist må kommunen få skriftlig beskjed om det senest en måned før fristen er ute.

Klageadgang

*Vedtaket kan påklages til **Nordreisa kommune.** Klagefristen er 3 uker regnet fra den dagen da brevet kom fram til påført adressat. Det er tilstrekkelig at klagen er postlagt innen fristens utløp.*

Klagen skal sendes skriftlig til den som har truffet vedtaket, angi vedtaket det klages over, den eller de endringer som ønskes, og de grunner du vil anføre for klagen. Dersom du klager så sent at det kan være uklart for oss om du har klaget i rett tid, bes du også oppgi når denne melding kommer frem.

Med hilsen

May Halonen
konsulent

Kopi av vedtak og søknad sendes for registrering til:
Fylkesmannen i Troms, Skogbrukets hus, 9325 Bardufoss

Nordreisa kommune
Utviklingsavdeling

Gunhild Skogstad
Straumfjord
9151 STORSLETT

Delegert vedtak
Delegert utvalg drift - nr. 125/12

Deres ref:	Vår ref:	Løpenr.	Arkivkode	Dato
	2012/2473-3	24743/2012	1942/65/21	25.06.2012

Delegert vedtak - søknad om tilskudd til spesiell miljøtiltak i jordbruket gnr 1942/65/21

Henvisning til delegasjon: Delegasjonsreglement vedtatt av Nordreisa driftsutvalg sak 67/06.

Viser til søknad om tilskudd til spesielle miljøtiltak i jordbruket, datert 24.05.2012 og korrigert søknad mottatt 22.06.2012.

Lovhjemmel:
Nordreisa kommune har behandlet søknaden i henhold til:

- "Forskrift om tilskudd til spesielle miljøtiltak i jordbruket" gitt av landbruksdepartementet 04.02.04.
- Kommentarer til ovennevnte forskrift gitt av Statens landbruksforvaltning 18.02.05.
- Strategier for SMIL- og NMSK midler for Nord-Troms regionen 2010-2013, vedtatt av driftsutvalget i Nordreisa kommune 20.4.2010.

Vi har i år mottatt 10 søknader om SMIL-midler hvor søknadssummen totalt er på kr 608913. Av dette er det kr 584813 som er tiltak innenfor forskriften og strategiene. Nordreisa kommune har fått tildelt kr 172400 til fordeling. Vi har valgt å støtte like type tiltak/prosjekt med samme prosentsats.

Saksopplysninger:
Søker: Gunhild Skogstad, Straumfjord, 9151 Storslett

Det søkes om tilskudd til rydding og inngjerding av gammelt beiteareal som er grodd igjen. Landbruk Nord skal ha et tre-årig prosjekt som skal dokumentere utvikling og kvalitet på beitet fra området tas i bruk som skogsmark, til det er etablert innmarksbeite. Prosjektet skal gå over tre år. Området skal gjerdes inn og benyttes som beite for ku og ungdyr. Bruket driver med kjøttfe

Postadresse:
Postboks 174
9156 Storslett
E-post: postmottak@nordreisa.kommune.no

Besøksadresse:
Sentrum 17

www.nordreisa.kommune.no

Telefon: 77 77 07 00
Telefaks: 77 77 07 01

Bankkonto: 4740 05 03954

Organisasjonsnr: 943 350 833

av skotsk høylandsfe. Rydding av beitet skal foregå over tre år. Denne søknaden omfatter inngjerding av hele området, sikring av drikkevannskilden til bebyggelsen på gården, og rydding av ca 1/3 del av området. Av søknaden går det også fram stipulerte kostnader med rydding av området av de to andre tredelene, fordelt på 2013 og 2014.

Søker er pålagt å ha miljøplan og den innleverte miljøplanen omfatter blant annet tiltaket det søkes tilskudd til.

Vurderinger:
"Forskrift om tilskudd til spesielle miljøtiltak i jordbruket" § 5 omfatter "Tilskudd til kulturlandskapstiltak og forurensningstiltak". Det kan bl.a. innvilges tilskudd til tiltak som ivaretar biologisk mangfold og gammel kulturmark, og som tilrettelegger for økt biologisk mangfold. Dette prosjektet inngår under dette.

Vurdering i forhold til naturmangfoldloven:
Lovens formål er at naturen med dens biologiske, landskapsmessige og geologiske mangfold og økologiske prosesser tas vare på ved bærekraftig bruk og vern, også slik at den gir grunnlag for menneskenes virksomhet, kultur, helse og trivsel, nå og i fremtiden, også som grunnlag for samisk kultur.

I lovens § 4 om forvaltningsmål for naturtyper og økosystemer heter det:
"Målet er at mangfoldet av naturtyper ivaretas innenfor deres naturlige utbredelsesområde og med det artsmangfoldet og de økologiske prosesser som kjennetegner den enkelte naturtype. Målet er også at økosystemets funksjoner, struktur og produktivitet ivaretas så langt de anses rimelige."

I lovens § 7 går det fram at prinsippene i §§ 8 til 12 skal legges til grunn som retningslinjer ved utøving av offentlig myndighet, herunder når et forvaltningsorgan tildeler tilskudd, og ved forvaltning av fast eiendom. Vurderingen etter første punktum skal fremgå av beslutningen.

Dette vil si at når natur er berørt skal formålet og forvaltningsmålet i denne loven vurderes. Reglene for bærekraftig bruk og vern av naturen skal være førende. Prinsippene i §§ 8 – 12 skal vurderes vedrørende naturmangfold, dvs biologisk mangfold, landskap og geologi, og vurderingene skal framgå i framstillingen av saken.

Området er søkt opp i Artstatabanken som er en nasjonal kunnskapskilde for biologsk mangfold og på miljostatus.no. Det er på den omsøkte parsellen eller i området ikke gjort funn av rødlistearter i kategoriene sårbar, nær truet, sterkt truet eller kritisk truet. Det er heller ikke registrert sårbare naturtyper i området.

Ut i fra de prinsippene som skal vurderes kan vi ikke se at det omsøkte tiltaket kommer i konflikt med hovedformålet i det som naturmangfoldloven skal verne om.

Kostnader:
I følge prioriterte tiltak i jordbruket i Nordreisa kommune 2010 – 2013 for SMIL tilskudd, skal rydding av gamle beitearealer som skal tas i bruk til beite igjen prioriteres når det skal tildeles tilskudd. I følge strategier for forvalting av spesielle miljøtiltak i jordbruket i Nord-Troms region 2010-2013, **kan** prosjektet innvilges med inntil 70 % av godkjent kostnadsoverslag. I søknaden er det søkt om 58 % tilskudd. Vi oppfordrer søker til også og søke om tilskudd for de delene av prosjektet som planlegges gjennomført for søknadsomgangene i 2013 og 2014.

Tiltak	Kostnads-overslag	Søknadssum	% tildeling av kostnadsoverslag	Tildelt tilskudd
Hogst og fjerning av skogsvirke	106329	61329	30	31898

Vedtak:
Nordreisa kommune innvilger kroner 31898,- i engangstilskudd til Gunhild Skogstad til rydding av gammelt beiteareal som del av et treårig prosjekt i samarbeid med Landbruk Nord.

Tiltaket er vurdert i forhold til formål og forvaltningsmål i Naturmangfoldloven og tiltaket har ingen innvirkning på prinsippene som skal vurderes i §§ 8-12.

Vilkår:
- Dersom arbeidet avsluttes uten at det er fullført, må kommunen få beskjed.

Utbetaling:
- Fylkesmannen utbetaler tilskudd etter skriftlig anmodning fra søker til kommunen. Engangstilskuddet utbetales når tiltaket er gjennomført. For engangstilskudd over kr 10 000,- kan det foretas delutbetaling etter hvert som tiltaket blir gjennomført. Minst 25 % av tilskuddet holdes tilbake til arbeidet er fullført, ferdiggodkjenning foreligger og evt. Sluttrapport godkjent av fylkesmannen, eller den fylkesmannen gir fullmakt.
- Det skal føres regnskap med en oversikt over alle utgiftene, egen arbeidsinnsats, ekstern finansiering og dugnadstimer. Regnskap med regnskapssammendrag og alle billag leveres kommunen ved anmodning om sluttutbetaling.

Kontroll:
- Kommunen, fylkesmannen, statens landbruksforvaltning eller riksrevisjonen kan iverksette kontroll av tiltaket. Tilskuddsmottaker plikter å gi alle nødvendige opplysninger som kreves i denne forbindelse.

Tilbakebetaling:
- Tilskudd kan kreves tilbakebetalt, helt eller delvis, dersom det oppstår forhold som er i strid med forutsetningene for innvilgning av tilskuddet.

Arbeidsfrist:
- Tiltaket skal være gjennomført innen 31.12.2013. Dersom det er ønskelig med lenger arbeidsfrist må kommunen få skriftlig beskjed om det senest en måned før fristen er ute.

Klageadgang
*Vedtaket kan påklages til **Nordreisa kommune.** Klagefristen er 3 uker regnet fra den dagen da brevet kom fram til påført adressat. Det er tilstrekkelig at klagen er postlagt innen fristens utløp.*

Klagen skal sendes skriftlig til den som har truffet vedtaket, angi vedtaket det klages over, den eller de endringer som ønskes, og de grunner du vil anføre for klagen. Dersom du klager så sent at det kan være uklart for oss om du har klaget i rett tid, bes du også oppgi når denne melding kommer frem.

Med hilsen

May Halonen
konsulent

Kopi av vedtak og søknad sendes for registrering til:
Fylkesmannen i Troms, Skogbrukets hus, 9325 Bardufoss

Nordreisa kommune
Utviklingsavdeling

Rungadalen Grunneierlag
v/Morten Fredriksen
Loppevoll
9151 STORSLETT

Delegert vedtak
Delegert utvalg drift - nr. 128/12

Deres ref:	Vår ref:	Løpenr.	Arkivkode	Dato
	2012/2423-2	24895/2012	1942/8/2	26.06.2012

Delegert vedtak - søknad om tilskudd til spesielle miljøtiltak i jordbruket på gnr. 1942/8/2 - Rungadalen grunneierlag

Viser til søknad om tilskudd til spesielle miljøtiltak i jordbruket, datert 21.05.2012.

Lovhjemmel:
Nordreisa kommune har behandlet søknaden i henhold til:

- "Forskrift om tilskudd til spesielle miljøtiltak i jordbruket" gitt av landbruksdepartementet 04.02.04.
- Kommentarer til ovennevnte forskrift gitt av Statens landbruksforvaltning 18.02.05.
- Strategier for SMIL- og NMSK midler for Nord-Troms regionen 2010-2013, vedtatt av driftsutvalget i Nordreisa kommune 20.4.2010.

Vi har i år mottatt 10 søknader om SMIL-midler hvor søknadssummen totalt er på kr 608913. Av dette er det kr 584813 som er tiltak innenfor forskriften og strategiene. Nordreisa kommune har fått tildelt kr 172400 til fordeling. Vi har valgt å støtte like typer tiltak/prosjekt med samme prosentsats.

Saksopplysninger:
Søker: Rungadalen grunneierlag v/Morten Fredriksen, Loppevoll, 9151 Storslett

Det søkes her om tilskudd til å sikre og vedlikeholde broer, anlegge en ny parkeringsplass og sette opp informasjonsskilt.

På søknadsskjemaet er det krysset for at det gjelder et fellestiltak. I rettledning til utfylling av skjemaet står det at tiltak som gjennomføres av beitelag og andre organisasjoner, skal regnes som enkelttiltak. Vi mener grunneierlaget kommer inn under andre organisasjoner og søknadstypen på skjemaet er derfor endret til enkeltvedtak. Grunneierlaget er ikke registrert i enhetsregisteret

Postadresse:
Postboks 174
9156 Storslett
E-post: postmottak@nordreisa.kommune.no

Besøksadresse:
Sentrum 17

www.nordreisa.kommune.no

Telefon: 77 77 07 00
Telefaks: 77 77 07 01

Bankkonto: 4740 05 03954

Organisasjonsnr: 943 350 833

og en av grunneierne søker derfor på vegne av laget og står ansvarlig for gjennomføring og det regnskapsmessige. Vi mangler derimot en fullmakt fra de andre grunneierne som blir berørt av tiltaket.

Vurderinger:
"Forskrift om tilskudd til spesielle miljøtiltak i jordbruket" § 5 omfatter "Tilskudd til kulturlandskapstiltak og forurensningstiltak". Det kan bl.a. innvilges tilskudd til tiltak som tilrettelegger for større tilgjengelighet og opplevelser i landskapet, og som holder verdifulle områder åpne.

Rungadalen er et populært turområde og er godt tilrettelagt for allmennheten. Søknaden gjelder reparasjon og sikring av to av broene i dalen og tilrettelegge en liten parkeringsplass slik at turfolk kan parkere uten at det er til hinder for skogsdrifta i området. Det skal også settes opp port slik at det blir et til hinder for motorisert ferdsel.

Vurdering i forhold til naturmangfoldloven:
Lovens formål er at naturen med dens biologiske, landskapsmessige og geologiske mangfold og økologiske prosesser tas vare på ved bærekraftig bruk og vern, også slik at den gir grunnlag for menneskenes virksomhet, kultur, helse og trivsel, nå og i fremtiden, også som grunnlag for samisk kultur.

I lovens § 4 om forvaltningsmål for naturtyper og økosystemer heter det:
"Målet er at mangfoldet av naturtyper ivaretas innenfor deres naturlige utbredelsesområde og med det artsmangfoldet og de økologiske prosesser som kjennetegner den enkelte naturtype. Målet er også at økosystemets funksjoner, struktur og produktivitet ivaretas så langt de anses rimelige."

I lovens § 7 går det fram at prinsippene i §§ 8 til 12 skal legges til grunn som retningslinjer ved utøving av offentlig myndighet, herunder når et forvaltningsorgan tildeler tilskudd, og ved forvaltning av fast eiendom. Vurderingen etter første punktum skal fremgå av beslutningen.

Dette vil si at når natur er berørt skal formålet og forvaltningsmålet i denne loven vurderes. Reglene for bærekraftig bruk og vern av naturen skal være førende. Prinsippene i §§ 8 – 12 skal vurderes vedrørende naturmangfold, dvs biologisk mangfold, landskap og geologi, og vurderingene skal framgå i framstillingen av saken.

Området er søkt opp i Artstatabanken som er en nasjonal kunnskapskilde for biologsk mangfold og på miljostatus.no. Det er på den omsøkte parsellen eller i området ikke gjort funn av rødlistearter i kategoriene sårbar, nær truet, sterkt truet eller kritisk truet. Det er heller ikke registrert sårbare naturtyper i området.

Ut i fra de prinsippene som skal vurderes kan vi ikke se at det omsøkte tiltaket kommer i konflikt med hovedformålet i det som naturmangfoldloven skal verne om.

Kostnader:
I følge prioriterte tiltak i jordbruket i Nordreisa kommune 2010 – 2013 for SMIL tilskudd, skal rydding av gamle beitearealer som skal tas i bruk til beite igjen prioriteres når det skal tildeles tilskudd. I følge strategier for forvalting av spesielle miljøtiltak i jordbruket i Nord-Troms region 2010-2013, **kan** prosjektet innvilges med inntil 70 % av godkjent kostnadsoverslag. I søknaden er det søkt om ca 70 % tilskudd.

Tiltak	Kostnads-overslag	Søknadssum	% tildeling av kostnadsoverslag	Tildelt tilskudd
Reparasjon og sikring av to broer og anlegg av parkeringsplass	31400	21900	30	9420

Vedtak:
Nordreisa kommune innvilger kroner 9420,- i engangstilskudd til Rungadalen grunneierlag v/Morten Fredriksen til reparasjon og sikring av to broer, samt parkeringsplass.

Tiltaket er vurdert i forhold til formål og forvaltningsmål i Naturmangfoldloven og tiltaket har ingen innvirkning på prinsippene som skal vurderes i §§ 8-12.

Vilkår:
- **Skriftlig tillatelse fra grunneiere som blir berørt av tiltaket må være innlevert innen 30.09.2012.**
- Dersom arbeidet avsluttes uten at det er fullført, må kommunen få beskjed.

Utbetaling:
- Fylkesmannen utbetaler tilskudd etter skriftlig anmodning fra søker til kommunen. Engangstilskuddet utbetales når tiltaket er gjennomført. For engangstilskudd over kr 10 000,- kan det foretas delutbetaling etter hvert som tiltaket blir gjennomført. Minst 25 % av tilskuddet holdes tilbake til arbeidet er fullført, ferdiggodkjenning foreligger og evt. Sluttrapport godkjent av fylkesmannen, eller den fylkesmannen gir fullmakt.
- Det skal føres regnskap med en oversikt over alle utgiftene, egen arbeidsinnsats, ekstern finansiering og dugnadstimer. Regnskap med regnskapssammendrag og alle billag leveres kommunen ved anmodning om sluttutbetaling.

Kontroll:
- Kommunen, fylkesmannen, statens landbruksforvaltning eller riksrevisjonen kan iverksette kontroll av tiltaket. Tilskuddsmottaker plikter å gi alle nødvendige opplysninger som kreves i denne forbindelse.

Tilbakebetaling:
- Tilskudd kan kreves tilbakebetalt, helt eller delvis, dersom det oppstår forhold som er i strid med forutsetningene for innvilgning av tilskuddet.

Arbeidsfrist:
- **Tiltaket skal være gjennomført innen 31.12.2013.** Dersom det er ønskelig med lenger arbeidsfrist må kommunen få skriftlig beskjed om det senest en måned før fristen er ute.

Klageadgang
*Vedtaket kan påklages til **Nordreisa kommune.** Klagefristen er 3 uker regnet fra den dagen da brevet kom fram til påført adressat. Det er tilstrekkelig at klagen er postlagt innen fristens utløp.*

Klagen skal sendes skriftlig til den som har truffet vedtaket, angi vedtaket det klages over, den eller de endringer som ønskes, og de grunner du vil anføre for klagen. Dersom du klager så sent at det kan være uklart for oss om du har klaget i rett tid, bes du også oppgi når denne melding kommer frem.

Med hilsen

May Halonen
konsulent

Kopi av vedtak og søknad sendes for registrering til:
Fylkesmannen i Troms, Skogbrukets hus, 9325 Bardufoss

Nordreisa kommune
Utviklingsavdeling

Eirik Voldstad
Røyelen
9151 STORSLETT

Delegert vedtak
Delegert utvalg drift - nr. 149/12

Deres ref:	Vår ref:	Løpenr.	Arkivkode	Dato
	2012/3005-2	26764/2012	1942/22/17	05.07.2012

Delgert vedtak - søknad om omdisponering av jordareal etter jordloven gnr 1942/22/17

Saken skal behandles etter jordlovens § 9.

Saksopplysninger:
Søker: Eirik Vollstad, Røyelen, 9151 Storslett

Det søkes om omdisponering av areal til å flytte gårdsveien. Dagens adkomst går gjennom tunet på naboeiendommen og de har søkt og fått godkjent omdisponering av dyrka mark til å flytte sin gårdsvei. Vedtaket er gjort med forbehold om at også eier av gnr 22/17 er enig i tiltaket og at gårdsveien på 22/17 også flyttes slik at de to eiendommene fortsatt kan bruke samme adkomstvei.

Eiendommen gnr 22, brn 17 har et areal på totalt 53,4 daa. Av dette er 29 daa fulldyrka jord, 20,2 daa skog på middels og lav bonitet og resten uproduktiv skog og annen jorddekt. Eiendommen er ikke i selvstendig drift og dyrka mark leies ut.

I jordlovens § 9 1. ledd står det:
"Dyrka jord må ikkje brukast til føremål som ikkje tek sikte på jordbruksproduksjon. Dyrkbar jord må ikkje disponerast slik at ho ikkje vert eigna til jordbruksproduksjon i framtida."

Forbudet gjelder etter bestemmelsens ordlyd all dyrka og dyrkbar jord. Formålet med omdisponeringen er avgjørende for om det kan gis samtykke. Dyrkbar jord kan omdisponeres ved "særlig høve", men ikke tas i bruk slik at den er uegnet til jordbruksproduksjon i framtida. Det kan gis dispensasjon fra forbudet om dette.

Postadresse:
Postboks 174
9156 Storslett
E-post: postmottak@nordreisa.kommune.no

Besøksadresse:
Sentrum 17

www.nordreisa.kommune.no

Telefon: 77 77 07 00
Telefaks: 77 77 07 01

Bankkonto: 4740 05 03954

Organisasjonsnr: 943 350 833

Dyrkbar jord skal ha sterkt nasjonalt jordvern. Omdisponeringen skal vurderes opp mot spørsmålet om arealet kan tilbakeføres som fulldyrka jord og hvor lang tid som trengs for å gjennomføre tiltaket. Eksempler der arealet greit kan føres tilbake til jordbruksproduksjon er golfbane, campingplass, skogproduksjon og produksjon av pyntegrønt mv. Omdisponering kan gis hvis samfunnsinteresser taler for tiltaket. Det kan f.eks være formål som tar sikte på økt sysselsetting og næringsutvikling på bygdene. Det skal også tas hensyn til drifts- og miljømessige konsekvenser av tiltaket.

Nabogården driver Inn på tunet tiltak trafikken gjennom tunet til tre bolighus er til tider ugunstig. Selv om veien skal flyttes til dyrka mark i drift, er det i dette tilfellet ikke snakk om at dyrka mark går tapt. Dette fordi dekket på den gamle veien skal fjernes og erstattes av matjord. Dermed blir det "tapte" arealet til den nye veien erstattet av arealet som utgjør dagens vei i dag. Med hensyn til de drifts- og miljømessige konsekvensene av tiltaket er det positivt at adkomsten til eiendommene flyttes slik som planlagt. Tiltaket har heller ikke konsekvenser for kulturlandskapet.

Vi antar at gnr 22/17 har tinglyst vegrett over gnr 22/15. Denne rettigheten vil fortsatt være gyldig i og med at veien kun blir flyttet.

Vurdering i forhold til naturmangfoldloven:
Lovens formål er at naturen med dens biologiske, landskapsmessige og geologiske mangfold og økologiske prosesser tas vare på ved bærekraftig bruk og vern, også slik at den gir grunnlag for menneskenes virksomhet, kultur, helse og trivsel, nå og i fremtiden, også som grunnlag for samisk kultur.

I lovens § 4 om forvaltningsmål for naturtyper og økosystemer heter det:
"Målet er at mangfoldet av naturtyper ivaretas innenfor deres naturlige utbredelsesområde og med det artsmangfoldet og de økologiske prosesser som kjennetegner den enkelte naturtype. Målet er også at økosystemets funksjoner, struktur og produktivitet ivaretas så langt de anses rimelige."

I lovens § 7 går det fram at prinsippene i §§ 8 til 12 skal legges til grunn som retningslinjer ved utøving av offentlig myndighet, herunder når et forvaltningsorgan tildeler tilskudd, og ved forvaltning av fast eiendom. Vurderingen etter første punktum skal fremgå av beslutningen. Dette vil si at når natur er berørt skal formålet og forvaltningsmålet i denne loven vurderes.

Reglene for bærekraftig bruk og vern av naturen skal være førende. Prinsippene i §§ 8 – 12 skal vurderes vedrørende naturmangfold, dvs biologisk mangfold, landskap og geologi, og vurderingene skal framgå i framstillingen av saken.

Området er søkt opp i Artstatabanken som er en nasjonal kunnskapskilde for biologsk mangfold og på miljostatus.no. Det er på det omsøkte området ikke gjort funn av rødlistearter i kategoriene sårbar, nær truet, sterkt truet eller kritisk truet. Det er heller ikke registrert sårbare naturtyper i området. Området er pr i dag dyrket og er blitt høstet i mange år.

Ut i fra de prinsippene som skal vurderes kan vi ikke se at det omsøkte tiltaket kommer i konflikt med hovedformålet i det som naturmangfoldloven skal verne om.

Vedtak:
Jfr jordlovens § 9 gis Eirik Vollstad tillatelse til å omdisponere arealet som medgår til å flytte og anlegge ny gårdsvei over gnr 22, brn 17.

Ved avgjørelsen er det lagt vekt på at arealet som medgår blir erstattet av annet areal i og med at dagens gårdsvei blir lagt igjen til jordbruksareal. Det er også drifts- og miljømessige fordeler med å legge om veien fordi trafikken gjennom tunet på naboeiendommen som er i selvstendig drift, blir redusert.

Tiltaket er vurdert i forhold til formål og forvaltningsmål i Naturmangfoldloven og tiltaket har ingen innvirkning på prinsippene som skal vurderes i §§ 8-12.

Vilkår:

- Grunneier av gnr 22, brn 15 må også flytte veien slik som omsøkte etter som eiendommene har felles adkomst.
- Dispensasjonen faller bort dersom arbeid for og nytta jorda til det aktuelle foremålet ikke er igangsatt innen tre år etter at vedtaket er gjort.

Klageadgang
Vedtaket kan påklages til Nordreisa kommune. Klagefristen er 3 uker regnet fra den dagen da brevet kom fram til påført adressat. Det er tilstrekkelig at klagen er postlagt innen fristens utløp.

Klagen skal sendes skriftlig til den som har truffet vedtaket, angi vedtaket det klages over, den eller de endringer som ønskes, og de grunner du vil anføre for klagen. Dersom du klager så sent at det kan være uklart for oss om du har klaget i rett tid, bes du også oppgi når denne melding kommer frem.

Med hilsen

May Halonen
konsulent

Kopi til:
Gunn og Frank Rundhaug Røyelen 9151 STORSLETT

Nordreisa kommune
Utviklingsavdeling

Havnnes og Vest-Uløy Bygdelag
v/ Hermann N. Henriksen

9159 HAVNNES

Delegert vedtak
Delegert utvalg drift - nr. 132/12

Deres ref:	Vår ref:	Løpenr.	Arkivkode	Dato
	2012/2509-3	25094/2012	1942/81/2,22,1,6,16,17,18	27.06.2012

Delegert vedtak - søknad om spesielle miljøtiltak i jordbruket på gnr. 1942/81/5,22,1,6,16,17,18

Viser til søknad om tilskudd til spesielle miljøtiltak i jordbruket, datert 24.05.2012.

Lovhjemmel:
Nordreisa kommune har behandlet søknaden i henhold til:

- "Forskrift om tilskudd til spesielle miljøtiltak i jordbruket" gitt av landbruksdepartementet 04.02.04.
- Kommentarer til ovennevnte forskrift gitt av Statens landbruksforvaltning 18.02.05.
- Strategier for SMIL- og NMSK midler for Nord-Troms regionen 2010-2013, vedtatt av driftsutvalget i Nordreisa kommune 20.4.2010.

Vi har i år mottatt 10 søknader om SMIL-midler hvor søknadssummen totalt er på kr 608913. Av dette er det kr 584813 som er tiltak innenfor forskriften og strategiene. Nordreisa kommune har fått tildelt kr 172400 til fordeling. Vi har valgt å støtte like typer tiltak/prosjekt med samme prosentsats.

Saksopplysninger:
Søker: Havnnes og Vest-Uløy Bygdelag v/leder Herman N. Henriksen, 9159 Havnnes.
Søknaden er underskrevet av prosjektleder Inger Giæver.

Det søkes her om tilskudd til legge til rette for kortere og lengre turer i kulturlandskapet, i fjære og på fjellet, sommer og vinter. Dette er en del av et større prosjekt på Vest-Uløy og en fyldig prosjektbeskrivelse for tidsrommet 2011 – 2015 utarbeidet av bygdelaget er vedlagt søknaden. Tiltaket det nå konkret søkes om midler til er tre tavler og seks pilskilt med stolper.

Postadresse:
Postboks 174
9156 Storslett
E-post: postmottak@nordreisa.kommune.no

Besøksadresse:
Sentrum 17

www.nordreisa.kommune.no

Telefon: 77 77 07 00
Telefaks: 77 77 07 01

Bankkonto: 4740 05 03954

Organisasjonsnr: 943 350 833

Vi har også mottatt fullmakt fra de berørte grunneierne.

Vurderinger:
"Forskrift om tilskudd til spesielle miljøtiltak i jordbruket" § 5 omfatter "Tilskudd til kulturlandskapstiltak og forurensningstiltak". Det kan bl.a. innvilges tilskudd til tiltak som tilrettelegger for større tilgjengelighet og opplevelser i landskapet, og som holder verdifulle områder åpne.

Bygdelaget har utarbeidet en fire-årig prosjektplan om tilrettelegging av turstier og skiløyper i kulturlandskapet på Havnnes og Vest-Uløy. Arbeidet gjøres på dugnad mens de har utgifter på innkjøp av skilt og stolper.

Dette er et veldig positivt tiltak som tilrettelegger for fri ferdsel og fysisk aktivitet både for bygdefolk, hyttefolk og tilfeldig besøkende på øya.

Vurdering i forhold til naturmangfoldloven:
Lovens formål er at naturen med dens biologiske, landskapsmessige og geologiske mangfold og økologiske prosesser tas vare på ved bærekraftig bruk og vern, også slik at den gir grunnlag for menneskenes virksomhet, kultur, helse og trivsel, nå og i fremtiden, også som grunnlag for samisk kultur.

I lovens § 4 om forvaltningsmål for naturtyper og økosystemer heter det:
"Målet er at mangfoldet av naturtyper ivaretas innenfor deres naturlige utbredelsesområde og med det artsmangfoldet og de økologiske prosesser som kjennetegner den enkelte naturtype. Målet er også at økosystemets funksjoner, struktur og produktivitet ivaretas så langt de anses rimelige."

I lovens § 7 går det fram at prinsippene i §§ 8 til 12 skal legges til grunn som retningslinjer ved utøving av offentlig myndighet, herunder når et forvaltningsorgan tildeler tilskudd, og ved forvaltning av fast eiendom. Vurderingen etter første punktum skal fremgå av beslutningen.

Dette vil si at når natur er berørt skal formålet og forvaltningsmålet i denne loven vurderes. Reglene for bærekraftig bruk og vern av naturen skal være førende. Prinsippene i §§ 8 – 12 skal vurderes vedrørende naturmangfold, dvs biologisk mangfold, landskap og geologi, og vurderingene skal framgå i framstillingen av saken.

Området er søkt opp i Artstatabanken som er en nasjonal kunnskapskilde for biologsk mangfold og på miljostatus.no. Det er i området ikke gjort funn av rødlistearter i kategoriene sårbar, nær truet, sterkt truet eller kritisk truet. Det er heller ikke registrert sårbare naturtyper i området. Det er i 1999 registrert et orrfuglbiotop på vestsida av Uløya. Vi kan ikke se at det planlagte tiltaket/prosjektet er til hinder for bestanden.

Ut i fra de prinsippene som skal vurderes kan vi ikke se at det omsøkte tiltaket kommer i konflikt med hovedformålet i det som naturmangfoldloven skal verne om.

Kostnader:
I følge prioriterte tiltak i jordbruket i Nordreisa kommune 2010 – 2013 for SMIL tilskudd, skal rydding av gamle beitearealer som skal tas i bruk til beite igjen prioriteres når det skal tildeles tilskudd. I følge strategier for forvalting av spesielle miljøtiltak i jordbruket i Nord-Troms region

2010-2013, **kan** prosjektet innvilges med inntil 70 % av godkjent kostnadsoverslag. I søknaden er det søkt om ca 50 % tilskudd.

Tiltak	Kostnads-overslag	Søknadssum	% tildeling av kostnadsoverslag	Tildelt tilskudd
Tilrettelegging og skilting av turstier i kulturlandskapet	20000	10000	30	6000

Vedtak:
Nordreisa kommune innvilger kroner 6000,- i engangstilskudd til Havnnes og Vest-Uløy bygdelag til oppsett av skilt på turstier som en del av et større flereårig prosjekt.

Tiltaket er vurdert i forhold til formål og forvaltningsmål i Naturmangfoldloven og tiltaket har etter det vi kan vurdere ingen innvirkning på prinsippene som skal tas hensyn til i §§ 8-12.

Vilkår:
- Dersom arbeidet avsluttes uten at det er fullført, må kommunen få beskjed.

Utbetaling:
- Fylkesmannen utbetaler tilskudd etter skriftlig anmodning fra søker til kommunen. Engangstilskuddet utbetales når tiltaket er gjennomført. For engangstilskudd over kr 10 000,- kan det foretas delutbetaling etter hvert som tiltaket blir gjennomført. Minst 25 % av tilskuddet holdes tilbake til arbeidet er fullført, ferdiggodkjenning foreligger og evt. Sluttrapport godkjent av fylkesmannen, eller den fylkesmannen gir fullmakt.
- Det skal føres regnskap med en oversikt over alle utgiftene, egen arbeidsinnsats, ekstern finansiering og dugnadstimer. Regnskap med regnskapssammendrag og alle billag leveres kommunen ved anmodning om sluttutbetaling.

Kontroll:
- Kommunen, fylkesmannen, statens landbruksforvaltning eller riksrevisjonen kan iverksette kontroll av tiltaket. Tilskuddsmottaker plikter å gi alle nødvendige opplysninger som kreves i denne forbindelse.

Tilbakebetaling:
- Tilskudd kan kreves tilbakebetalt, helt eller delvis, dersom det oppstår forhold som er i strid med forutsetningene for innvilgning av tilskuddet.

Arbeidsfrist:
- **Tiltaket skal være gjennomført innen 31.12.2013.** Dersom det er ønskelig med lenger arbeidsfrist må kommunen få skriftlig beskjed om det senest en måned før fristen er ute.

Klageadgang
*Vedtaket kan påklages til **Nordreisa kommune.** Klagefristen er 3 uker regnet fra den dagen da brevet kom fram til påført adressat. Det er tilstrekkelig at klagen er postlagt innen fristens utløp.*

Klagen skal sendes skriftlig til den som har truffet vedtaket, angi vedtaket det klages over, den eller de endringer som ønskes, og de grunner du vil anføre for klagen. Dersom du klager så sent at det kan være uklart for oss om du har klaget i rett tid, bes du også oppgi når denne melding kommer frem.

Med hilsen

May Halonen
konsulent

Kopi av vedtak og søknad sendes for registrering til:
Fylkesmannen i Troms, Skogbrukets hus, 9325 Bardufoss

Nordreisa kommune
Utviklingsavdeling

Anders Boltås
Rotsund gård
9153 ROTSUND

Delegert vedtak
Delegert utvalg drift - nr. 124/12

Deres ref:	Vår ref:	Løpenr.	Arkivkode	Dato
	2012/2445-2	24728/2012		25.06.2012

Delegert vedtak - søknad om tilskudd til spesielle miljøtiltak i jordbruket 1952/72/1 m.fl

Henvisning til delegasjon: Delegasjonsreglement vedtatt av Nordreisa driftsutvalg sak 67/06.

Viser til søknad om tilskudd til spesielle miljøtiltak i jordbruket, datert 24.05.2012. Det søkes her om tilskudd til rydding av gammelt beiteareal.

Lovhjemmel:
Nordreisa kommune har behandlet søknaden i henhold til:

- "Forskrift om tilskudd til spesielle miljøtiltak i jordbruket" gitt av landbruksdepartementet 04.02.04.
- Kommentarer til ovennevnte forskrift gitt av Statens landbruksforvaltning 18.02.05.
- Strategier for SMIL- og NMSK midler for Nord-Troms regionen 2010-2013, vedtatt av driftsutvalget i Nordreisa kommune 20.4.2010.

Vi har i år mottatt 10 søknader om SMIL-midler hvor søknadssummen totalt er på kr 608913. Av dette er det kr 584813 som er tiltak innenfor forskriften og strategiene. Nordreisa kommune har fått tildelt kr 172400 til fordeling. Vi har valgt å støtte like type tiltak/prosjekt med samme prosentsats.

Saksopplysninger:
Søker: Anders Boltås, Rotsund gård, 9153 Rotsund

Målet med prosjektet denne søknaden omhandler å rydde et gammelt beiteområde som har grodd igjen, i form av hogst og fjerning av trær og busker. Området er gjerdet inn og skal benyttes som beite til storfe.

Vurderinger:
"Forskrift om tilskudd til spesielle miljøtiltak i jordbruket" § 5 omfatter "Tilskudd til kulturlandskapstiltak og forurensningstiltak". Det kan bl.a. innvilges tilskudd til tiltak som ivaretar biologisk mangfold og gammel kulturmark, og som tilrettelegger for økt biologisk mangfold. Dette prosjektet inngår under dette.

Vurdering i forhold til naturmangfoldloven:
Jfr naturmangfoldlovens **§ 7** skal prinsippene i §§ 8 til 12 legges til grunn som retningslinjer ved utøving av offentlig myndighet, herunder når et forvaltningsorgan tildeler tilskudd, og ved forvaltning av fast eiendom. Vurderingen etter første punktum skal fremgå av beslutningen.

I forbindelse med at en nydyrkingssøknad ble sendt til høring for samme området i 2010/2011 har Fylkesmannen i Troms, miljøvernavdelingen som har kompetanse på naturmangfoldloven kommet med kommentarer til nydyrkingsplanen og har undersøkt og kommentert forholdene i området. Vi mener derfor at prinsippene som naturmangfoldloven omfatter er vurdert og ivaretatt på beste måte.

Kostnader:
I følge prioriterte tiltak i jordbruket i Nordreisa kommune 2010 – 2013 for SMIL tilskudd, skal rydding av gamle beitearealer som skal tas i bruk til beite igjen prioriteres når det skal tildeles tilskudd. I følge strategier for forvalting av spesielle miljøtiltak i jordbruket i Nord-Troms region 2010-2013, **kan** prosjektet innvilges med inntil 70 % av godkjent kostnadsoverslag. I søknaden er det søkt om max tilskudd.

Tiltak	Kostnads-overslag	Søknadssum	% tildeling av kostnadsoverslag	Tildelt tilskudd
Hogst og fjerning av skogsvirke	182280	182280	30	54684

I forskrift om tilskudd til spesielle miljøtiltak i jordbruket er det satt vilkår om at Miljøplan trinn 2 skal vedlegges for søkere som er pålagt å ha miljøplan. Søkeren driver et melkebruk og er pålagt å ha miljøplan trinn 2 for å kunne søke om tilskudd til spesielle miljøtiltak i jordbruket. **Miljøplan trinn 2 var ikke vedlagt søknaden.** Det settes derfor krav om at planen må innleveres før midler kan utbetales.

Vedtak:
Nordreisa kommune innvilger kroner 54684,- i engangstilskudd til Anders Boltås til rydding av gammelt beiteareal.

Tiltaket er vurdert i forhold til formål og forvaltningsmål i Naturmangfoldloven og tiltaket har ingen innvirkning på prinsippene som skal vurderes i §§ 8-12.

Vilkår:
- **Miljøplan trinn 2 som omfatter det omsøkte tiltaket må være innlevert innen 30.09.2012**.
- Dersom arbeidet avsluttes uten at det er fullført, må kommunen få beskjed.

Utbetaling:

- Fylkesmannen utbetaler tilskudd etter skriftlig anmodning fra søker til kommunen. Engangstilskuddet utbetales når tiltaket er gjennomført. For engangstilskudd over kr 10 000,- kan det foretas delutbetaling etter hvert som tiltaket blir gjennomført. Minst 25 % av tilskuddet holdes tilbake til arbeidet er fullført, ferdiggodkjenning foreligger og evt. sluttrapport godkjent av fylkesmannen, eller den fylkesmannen gir fullmakt.
- Det skal føres regnskap med en oversikt over alle utgiftene, egen arbeidsinnsats, ekstern finansiering og dugnadstimer. Regnskap med regnskapssammendrag og alle billag leveres kommunen ved anmodning om sluttutbetaling.

Kontroll:

- Kommunen, fylkesmannen, Statens landbruksforvaltning eller Riksrevisjonen kan iverksette kontroll av tiltaket. Tilskuddsmottaker plikter å gi alle nødvendige opplysninger som kreves i denne forbindelse.

Tilbakebetaling:

- Tilskudd kan kreves tilbakebetalt, helt eller delvis, dersom det oppstår forhold som er i strid med forutsetningene for innvilgning av tilskuddet.

Arbeidsfrist:

- Tiltaket skal være gjennomført innen 31.12.2013. Dersom det er ønskelig med lenger arbeidsfrist må kommunen få skriftlig beskjed om det senest en måned før fristen er ute.

Klageadgang

*Vedtaket kan påklages til **Nordreisa kommune.** Klagefristen er 3 uker regnet fra den dagen da brevet kom fram til påført adressat. Det er tilstrekkelig at klagen er postlagt innen fristens utløp.*

Klagen skal sendes skriftlig til den som har truffet vedtaket, angi vedtaket det klages over, den eller de endringer som ønskes, og de grunner du vil anføre for klagen. Dersom du klager så sent at det kan være uklart for oss om du har klaget i rett tid, bes du også oppgi når denne melding kommer frem.

Med hilsen

May Halonen
konsulent

Kopi av vedtak og søknad sendes for registrering til:
Fylkesmannen i Troms Skogbrukets hus 9325 BARDUFOSS

Nordreisa kommune
Utviklingsavdeling

Morten Fredriksen
Loppevoll
9151 STORSLETT

Delegert vedtak
Delegert utvalg drift - nr. 123/12

Deres ref:	Vår ref:	Løpenr.	Arkivkode	Dato
	2012/2425-2	24550/2012	1942/8/2	25.06.2012

Delegert vedtak - søknad om tilskudd til spesielle miljøtiltak i jordbruket på gnr. 1942/8/2

Henvisning til delegasjon: Delegasjonsreglement vedtatt av Nordreisa driftsutvalg sak 67/06.

Viser til søknad om tilskudd til spesielle miljøtiltak i jordbruket, datert 15.05.2012. Det søkes her om tilskudd til rydding av gammelt beiteareal som er grodd igjen.

Lovhjemmel:
Nordreisa kommune har behandlet søknaden i henhold til:

- ”Forskrift om tilskudd til spesielle miljøtiltak i jordbruket” gitt av landbruksdepartementet 04.02.04.
- Kommentarer til ovennevnte forskrift gitt av Statens landbruksforvaltning 18.02.05.
- Strategier for SMIL- og NMSK midler for Nord-Troms regionen 2010-2013, vedtatt av driftsutvalget i Nordreisa kommune 20.4.2010.

Vi har i år mottatt 10 søknader om SMIL-midler hvor søknadssummen totalt er på kr 608913. Av dette er det kr 584813 som er tiltak innenfor forskriften og strategiene. Nordreisa kommune har fått tildelt kr 172400 til fordeling. Vi har valgt å støtte like type tiltak/prosjekt med samme prosentsats.

Saksopplysninger:
Søker: Morten Fredriksen, Loppevoll, 9151 Storslett

Målet med prosjektet denne søknaden omhandler å rydde et gammelt beiteområde som har grodd igjen, i form av hogst og fjerning av trær og busker. Området er gjerdet inn og skal benyttes som beite til storfe. Søker er pålagt å ha miljøplan og den innleverte miljøplanen omfatter blant annet tiltaket det søkes tilskudd til.

Postadresse:
Postboks 174
9156 Storslett
E-post: postmottak@nordreisa.kommune.no

Besøksadresse:
Sentrum 17

www.nordreisa.kommune.no

Telefon: 77 77 07 00
Telefaks: 77 77 07 01

Bankkonto: 4740 05 03954

Organisasjonsnr: 943 350 833

Vurderinger:
"Forskrift om tilskudd til spesielle miljøtiltak i jordbruket" § 5 omfatter "Tilskudd til kulturlandskapstiltak og forurensningstiltak". Det kan bl.a. innvilges tilskudd til tiltak som ivaretar biologisk mangfold og gammel kulturmark, og som tilrettelegger for økt biologisk mangfold. Dette prosjektet inngår under dette.

Vurdering i forhold til naturmangfoldloven:
Lovens formål er at naturen med dens biologiske, landskapsmessige og geologiske mangfold og økologiske prosesser tas vare på ved bærekraftig bruk og vern, også slik at den gir grunnlag for menneskenes virksomhet, kultur, helse og trivsel, nå og i fremtiden, også som grunnlag for samisk kultur.

I lovens § 4 om forvaltningsmål for naturtyper og økosystemer heter det:
"Målet er at mangfoldet av naturtyper ivaretas innenfor deres naturlige utbredelsesområde og med det artsmangfoldet og de økologiske prosesser som kjennetegner den enkelte naturtype. Målet er også at økosystemets funksjoner, struktur og produktivitet ivaretas så langt de anses rimelige."

I lovens § 7 går det fram at prinsippene i §§ 8 til 12 skal legges til grunn som retningslinjer ved utøving av offentlig myndighet, herunder når et forvaltningsorgan tildeler tilskudd, og ved forvaltning av fast eiendom. Vurderingen etter første punktum skal fremgå av beslutningen.

Dette vil si at når natur er berørt skal formålet og forvaltningsmålet i denne loven vurderes. Reglene for bærekraftig bruk og vern av naturen skal være førende. Prinsippene i §§ 8 – 12 skal vurderes vedrørende naturmangfold, dvs biologisk mangfold, landskap og geologi, og vurderingene skal framgå i framstillingen av saken.

Området er søkt opp i Artstatabanken som er en nasjonal kunnskapskilde for biologsk mangfold og på miljostatus.no. Det er på den omsøkte parsellen eller i området ikke gjort funn av rødlistearter i kategoriene sårbar, nær truet, sterkt truet eller kritisk truet. Det er heller ikke registrert sårbare naturtyper i området.

Ut i fra de prinsippene som skal vurderes kan vi ikke se at det omsøkte tiltaket kommer i konflikt med hovedformålet i det som naturmangfoldloven skal verne om.

Kostnader:
I følge prioriterte tiltak i jordbruket i Nordreisa kommune 2010 – 2013 for SMIL tilskudd, skal rydding av gamle beitearealer som skal tas i bruk til beite igjen prioriteres når det skal tildeles tilskudd. I følge strategier for forvalting av spesielle miljøtiltak i jordbruket i Nord-Troms region 2010-2013, **kan** prosjektet innvilges med inntil 70 % av godkjent kostnadsoverslag. I søknaden er det søkt om 70 % tilskudd.

Tiltak	Kostnads-overslag	Søknadssum	% tildeling av kostnadsoverslag	Tildelt tilskudd
Hogst og fjerning av skogsvirke	37200	26000	30	11160

Vedtak:
Nordreisa kommune innvilger kroner 11160,- i engangstilskudd til Morten Fredriksen til rydding av gammelt beiteareal.

Tiltaket er vurdert i forhold til formål og forvaltningsmål i Naturmangfoldloven og vi kan ikke se at tiltaket har innvirkning på prinsippene som skal vurderes i §§ 8-12.

Vilkår:
- Dersom arbeidet avsluttes uten at det er fullført, må kommunen få beskjed.

Utbetaling:
- Fylkesmannen utbetaler tilskudd etter skriftlig anmodning fra søker til kommunen. Engangstilskuddet utbetales når tiltaket er gjennomført. For engangstilskudd over kr 10 000,- kan det foretas delutbetaling etter hvert som tiltaket blir gjennomført. Minst 25 % av tilskuddet holdes tilbake til arbeidet er fullført, ferdiggodkjenning foreligger og evt. Sluttrapport godkjent av fylkesmannen, eller den fylkesmannen gir fullmakt.
- Det skal føres regnskap med en oversikt over alle utgiftene, egen arbeidsinnsats, ekstern finansiering og dugnadstimer. Regnskap med regnskapssammendrag og alle billag leveres kommunen ved anmodning om sluttutbetaling.

Kontroll:
- Kommunen, fylkesmannen, statens landbruksforvaltning eller riksrevisjonen kan iverksette kontroll av tiltaket. Tilskuddsmottaker plikter å gi alle nødvendige opplysninger som kreves i denne forbindelse.

Tilbakebetaling:
- Tilskudd kan kreves tilbakebetalt, helt eller delvis, dersom det oppstår forhold som er i strid med forutsetningene for innvilgning av tilskuddet.

Arbeidsfrist:
- Tiltaket skal være gjennomført innen 31.12.2013. Dersom det er ønskelig med lenger arbeidsfrist må kommunen få skriftlig beskjed om det senest en måned før fristen er ute.

Klageadgang
*Vedtaket kan påklages til **Nordreisa kommune.** Klagefristen er 3 uker regnet fra den dagen da brevet kom fram til påført adressat. Det er tilstrekkelig at klagen er postlagt innen fristens utløp.*

Klagen skal sendes skriftlig til den som har truffet vedtaket, angi vedtaket det klages over, den eller de endringer som ønskes, og de grunner du vil anføre for klagen. Dersom du klager så sent at det kan være uklart for oss om du har klaget i rett tid, bes du også oppgi når denne melding kommer frem.

Med hilsen

May Halonen
konsulent

Kopi av vedtak og søknad sendes for registrering til:
Fylkesmannen i Troms, Skogbrukets hus, 9325 Bardufoss

Nordreisa kommune
Teknisk avdeling

Betongservice as
Industrivn 24
9152 SØRKJOSEN

Deres ref:	Vår ref:	Løpenr:	Arkivkode	Dato
	2012/3722-1	32375/2012	1942/13/25	03.09.2012

Eiend 1942/13/25 - Pålegg om utbedring av avløpsanlegg

I juni 2012 oppsto driftsforstyrrelse på stikkledning avløp fra eiendommen 1942/13/25 (Kirkeveien 2-4). Hendelsen avdekket at det pumpes store mengder vann fra eiendommen og inn på kommunens kloakknett. Avløpsvannmengden som pumpes fra eiendommen er periodevis svært stor. Da målt vannforbruk for eiendommen ligger i underkant av 150 m3 i året, tyder vannmengden på at det er grunnvann som pumpes inn på kommunens spillvannsledning.

Eiendommen 1942/13/25 eies av Betongservice as. Vi viser til muntlig henvendelse fra kommunens driftsleder Hansen til daglig leder Bakkehaug i etterkant av ovennevnte driftsforstyrrelse. Der ble det bl.a. gitt muntlig forhåndsvarsel om at pålegg må påregnes dersom utbedringer ikke var gjort innen utgangen av juli 2012. Det er ikke registrert at utbedring er utført pr dato.

Nordreisa kommunes avløpsanlegg er ikke bygget som fellesanlegg for spillvann og overvann. Kommunens ledninger er dimensjonert kun for spillvann. Det ligger eget overvannssystem i sentrumsområdet som eies av Statens vegvesen.
Påslipp av grunnvann/overvann medfører at belastningen overstiger spillvannledningenes dimensjonering med påfølgende risiko for tilbakeslag i nabobygninger.

Pålegg:
Som eier av eiendommen 1942/13/25, pålegges Betongservice as å utbedre eiendommens avløpsanlegg innen 15.10.2012. Utbedring skal kontrolleres av Nordreisa kommune etter melding fra eier.
Pålegget gis i medhold av Nordreisa kommunes forskrift for vann- og kloakkgebyrer § 11. Spillvann og overvann/drensvann/grunnvann skal splittes i egne stikkledninger. Kun spillvann er tillatt bortledet på kommunens kloakkledning. Tilkobling av overvann/grunnvannsledninger til Vegvesenets overvannsnett må avklares direkte med Statens Vegvesen.

Postadresse:
Postboks 174
9156 Storslett
E-post: postmottak@nordreisa.kommune.no

Besøksadresse:
Sentrum 17

www.nordreisa.kommune.no

Telefon: 77 77 07 00
Telefaks: 77 77 07 01

Bankkonto: 4740 05 03954

Organisasjonsnr: 943 350 833

Manglende utbedring vil medføre følgende tiltak fra Nordreisa kommune:

- Forbruksgebyr avløp endres fra målt gebyr etter vannmåler til gebyr etter bruksareal.
- Tilleggsgebyr på 50 % av fast gebyr avløp (abonnementsgebyr) i hht forskriftens §9 som utgjør kr 1.754,- eks mva pr dag.
- Evt manglende betaling av forbruksgebyr og tilleggsgebyr medfører frakobling av stikkledning avløp fra eiendommen. Slik frakobling skjer på eiers bekostning.
  Ny tilkobling av avløpsledningen medfører nytt tilkoblingsgebyr for tiden kr. 6.400,- eks mva.
- Ved evt tilbakeslag i bygninger i Strandveien 8-16, Sentrum 22 – 26 og Kirkeveien vil Nordreisa kommune kreve dekning av bygningsskader der årsaken kan tilskrives svært stor vannføring i ledningsnettet nedstrøms Kirkevn 2-4.

Med hilsen

Hilde Henriksen
avd.ingeniør
Direkte innvalg: 77 77 07 54

Intern kopi:
Hans-Albert Hansen

Referatsak Driftsutvalget

Nordreisa kommune
Teknisk avdeling

Henrik Andrè Lund Henriksen
Naveren 24A
9151 STORSLETT

Deres ref:	Vår ref:	Arkivkode	Dato
	430440/2012	1942/43/99	17.08.2012

TILLATELSE TIL ENDRING

Svar på søknad om tillatelse til endring for tiltak etter plan- og bygningslovens § 20-2
Vedtak hjemlet i delegasjonsreglement vedtatt av kommunestyre i sak 71/95.

Saksnr:	Behandlet i:
173/12	Delegert utvalg drift

Byggested:	9151 STORSLETT	Gnr/Bnr:	43/99
Tiltakshaver:	Henrik Andrè Lund Henriksen	Adresse:	Naveren 24A, 9151 STORSLETT
Ansvarlig søker:		Adresse:	
Tiltakets art:	Endring av bygg - utvendig tilbygg mindre enn 50 m²	Bruksareal:	23m²

Til tidligere tillatelse godkjent 10.05.2012 er det den 27.07.2012 mottatt søknad om tillatelse til endring.

VEDTAK:

Søknaden:
I medhold av plan- og bygningsloven § 20-2 godkjennes søknad om endret tillatelse for oppføring av garasje endret fra 23m² til 45m².

Det vises for øvrig til søknadens vedlagte tegninger og situasjonskart.

Postadresse:
Postboks 174
9156 Storslett
E-post: postmottak@nordreisa.kommune.no

Besøksadresse:
Sentrum 17

Internett:
www.nordreisa.kommune.no

Telefon: 77 77 07 00
Telefaks: 77 77 07 01

Bankkonto: 4740 05 03954

Organisasjonsnr: 943 350 833

Planstatus:
Reguleringsplan for Storslett Vest – Revidert, planid: 19421992_001.

Nabovarsling:
Naboer og gjenboere er varslet iht. pbl 2008 § 21-3 og SAK10 § 5-2.

Byggegrunn, miljøforhold mv:
I henhold til søknad ansees byggegrunn sikret i hht pbl 2008 § 28-1
(flom- og rasfare, forurenset grunn, natur- og miljøforhold)

Atkomst/avkjørsel:
Eiendommen anses å være sikret lovlig atkomst i samsvar med pbl 2008 § 27-4.

Kultur- og fornminner:
Dersom det under utgraving i marka kommer fram gjenstander eller andre levninger som viser eldre aktivitet i område, må arbeidet stanses og melding sendes Sametinget og Kulturetaten, Troms fylkeskommune omgående jfr. kulturminnelovens § 8 andre ledd. (pbl 2008 § 21-5, SAK10 § 6-2).

Sikringstiltak ved byggearbeid:
Det vises til bestemmelsene i pbl 2008 § 28-2.

Avfall:
Alt avfall som tiltaket genererer, og som ikke gjenbrukes i egen virksomhet, må leveres til mottak godkjent av forurensningsmyndighetene. Viser for øvrig til avfallsforskrift kap. 15, Byggavfall.

Dokumentasjon ved tilsyn:
Kopi av denne tillatelse sammen med beskrivelse av tiltaket, godkjent situasjonsplan for plassering Tegninger og ansvarsretter skal være tilgjengelig på byggeplassen.

ØVRIGE LOVBESTEMMELSER:

Anmodning om ferdigattest:
Ved anmodning om ferdigattest, skal det sendes inn dokumentasjon for at slutt kontrollen ikke har avdekket feil eller mangler som hindrer ferdigattest, jf pbl 2008 § 21-10 og SAK10 § 8-1. Ved endringer som ikke krever egen søknad i forhold til tillatelsen, skal det innsendes oppdatert situasjonsplan og tegninger samt underretning om tiltakets plassering.

Bortfall av tillatelse:
Er tiltaket ikke satt i gang senest innen 3 år etter at tillatelse er gitt, faller den bort. Det samme gjelder hvis tiltaket innstilles i lengre tid enn 2 år, jf pbl 2008 § 21-9.

Klageadgang
*Vedtaket kan påklages til **kommunen.** Klagefristen er 3 uker regnet fra den dagen da brevet kom fram til påført adressat. Det er tilstrekkelig at klagen er postlagt innen fristens utløp. Klagen skal sendes skriftlig til den som har truffet vedtaket, angi vedtaket det klages over, den eller de endringer som ønskes, og de grunner du vil anføre for klagen. Dersom du klager så sent at det kan være uklart for oss om du har klaget i rett tid, bes du også oppgi når denne melding kommer frem. Viser til Forvaltningslovens § 28.*

En slik klage kan føre til at avgjørelsen blir omgjort. Kommunen er ikke ansvarlig for tap som tiltakshaver måtte lide ved en slik omgjøring.

Ved all kontakt med avdelingen i denne sak, vennligst referer til saksnummer 2012/2099 .

Med hilsen

Ketil Jensen
Byggesaksbehandler
Direkte innvalg: 77 77 07 59

Nordreisa kommune
Teknisk avdeling

Tor Eivind Båtnes
Båtnesveien 18
9151 STORSLETT

Deres ref:	Vår ref:	Arkivkode	Dato
	428458/2012	1942/44/2	20.07.2012

TILLATELSE TIL ENDRING

Svar på søknad om tillatelse til endring for tiltak etter plan- og bygningslovens § 20-2
Vedtak hjemlet i delegasjonsreglement vedtatt av kommunestyre i sak 71/95.

Saksnr:	Behandlet i:
162/12	Delegert utvalg drift

Byggested:	Båtnesveien 18, 9151 STORSLETT	Gnr/Bnr:	44/2
Tiltakshaver:	Tor Eivind Båtnes	Adresse:	Båtnesveien 18, 9151 STORSLETT
Ansvarlig søker:		Adresse:	
Tiltakets art:	Nytt bygg - ikke boligformål over 70 m²	Bruksareal:	40m²

Til tidligere tillatelse godkjent 13.05.2011 er det den 28.06.2012 mottatt søknad om tillatelse til endring.

VEDTAK:

I medhold av plan- og bygningsloven § 20-2 godkjennes søknad om endret tillatelse for oppføring/anlegging av Hus for dyr/landbr.lager/silo, endringen er forminskelse av bygget fra 700m² til 40m² BRA.

Postadresse:
Postboks 174
9156 Storslett
E-post: postmottak@nordreisa.kommune.no

Besøksadresse:
Sentrum 17

Internett:
www.nordreisa.kommune.no

Telefon: 77 77 07 00
Telefaks: 77 77 07 01

Bankkonto: 4740 05 03954

Organisasjonsnr: 943 350 833

Planstatus:
LNF –Område.

Avfall:
Alt avfall som tiltaket genererer, og som ikke gjenbrukes i egen virksomhet, må leveres til mottak godkjent av forurensningsmyndighetene. Viser for øvrig til avfallsforskrift kap. 15, Byggavfall.

Dokumentasjon ved tilsyn:
Kopi av denne tillatelse sammen med beskrivelse av tiltaket, godkjent situasjonsplan for plassering Tegninger og ansvarsretter skal være tilgjengelig på byggeplassen.

Anmodning om ferdigattest:
Ved anmodning om ferdigattest, skal det sendes inn dokumentasjon for at slutt kontrollen ikke har avdekket feil eller mangler som hindrer ferdigattest, jf pbl 2008 § 21-10 og SAK10 § 8-1.
Ved endringer som ikke krever egen søknad i forhold til tillatelsen, skal det innsendes oppdatert situasjonsplan og tegninger samt underretning om tiltakets plassering.

Bortfall av tillatelse:
Er tiltaket ikke satt i gang senest innen 3 år etter at tillatelse er gitt, faller den bort. Det samme gjelder hvis tiltaket innstilles i lengre tid enn 2 år, jf pbl 2008 § 21-9.

Klageadgang
Vedtaket kan påklages til ***kommunen.*** *Klagefristen er 3 uker regnet fra den dagen da brevet kom fram til påført adressat. Det er tilstrekkelig at klagen er postlagt innen fristens utløp. Klagen skal sendes skriftlig til den som har truffet vedtaket, angi vedtaket det klages over, den eller de endringer som ønskes, og de grunner du vil anføre for klagen. Dersom du klager så sent at det kan være uklart for oss om du har klaget i rett tid, bes du også oppgi når denne melding kommer frem. Viser til Forvaltningslovens § 28.*

En slik klage kan føre til at avgjørelsen blir omgjort. Kommunen er ikke ansvarlig for tap som tiltakshaver måtte lide ved en slik omgjøring.

Ved all kontakt med avdelingen i denne sak, vennligst referer til saksnummer .

Med hilsen

Ketil Jensen
Byggesaksbehandler
Direkte innvalg: 77 77 07 59

Nordreisa kommune
Teknisk avdeling

Åsmund Johnsen
Utsikten 6
9151 STORSLETT

Deres ref:	Vår ref:	Løpenr.	Arkivkode	Dato
	2011/1987-4	25879/2012	1942/54/33-36	02.07.2012

FERDIGATTEST

Svar på anmodning om ferdigattest, jf pbl § 21-10
Vedtak hjemlet i delegasjonsreglement vedtatt av Nordreisa kommunestyre i sak 71/95

.

Saksnr:	Behandlet i:
138/12	Delegert utvalg drift

Byggested:	Oksfjordhamn, 9151 STORSLETT	Gnr/Bnr:	54/33
Tiltakshaver:	Åsmund Johnsen	Adresse:	Utsikten 6, 9151 STORSLETT
Ansvarlig søker:	Byggtorget Betongservice AS	Adresse:	Industrivn. 24, 9152 SØRKJOSEN
Tiltakets art:	Nytt bygg - boligformål - over 70 m²	Bruksareal:	118

VEDTAK:

Med hjemmel i plan- og bygningsloven § 21-10 gis ferdigattesten i henhold til ferdigmelding datert 20.06.2012 fra ansvarlig søker på oppføring av fritidsbolig.

Saksutredning/begrunnelse for vedtaket:

I innsendte sluttdokumentasjonen er det bekreftet av ansvarlig kontrollerende for utførelsen at sluttkontrollen ikke har avdekket feil eller mangler som hindrer ferdigattest, jf forskrift om byggesak (byggesaksforeskriften) § 8-1.

Postadresse:
Postboks 174
9156 Storslett
E-post: postmottak@nordreisa.kommune.no

Besøksadresse:
Sentrum 17

Internett:
www.nordreisa.kommune.no

Telefon: 77 77 07 00
Telefaks: 77 77 07 01

Bankkonto: 4740 05 03954

Organisasjonsnr: 943 350 833

Klagerett:
Vedtaket kan påklages til ***Nordreisa kommune.*** *Klagefristen er 3 uker regnet fra den dagen da brevet kom fram til påført adressat. Det er tilstrekkelig at klagen er postlagt innen fristens utløp.*

Klagen skal sendes skriftlig, angi vedtaket det klages over, den eller de endringer som ønskes, og de grunner du vil anføre for klagen. Dersom du klager så sent at det kan være uklart for oss om du har klaget i rett tid, bes du også oppgi når denne melding kommer frem.

En slik klage kan føre til at avgjørelsen blir omgjort. Kommunen er ikke ansvarlig for tap som tiltakshaver måtte lide ved en slik omgjøring.

Ved all kontakt med etaten i denne sak, vennligst referer til saksnummer 2011/1987.

Med hilsen

Ketil Jensen
Byggesaksbehandler
Direkte innvalg: 77 77 07 59

Kopi til:
Byggtorget Betongservice AS Industrivn. 24 9152 SØRKJOSEN

ROMSSA fylkkasuohkan



Bakkeby IK
Bakkeby
9153 ROTSUND

08.06.2012

Deres ref.: *Saksbehandler:* Johnni Håndstad *Søknadsnr: 11/03303* *Arkiv nr:*

FORDELING AV MIDLER TIL IDRETTSANLEGG 2012 - TILSAGN OM ORDINÆRE MIDLER TIL ANLEGGSNR 1942002701 BAKKEBY, LYSLØYPE - NORDREISA KOMMUNE.

Viser til søknad om tilskudd til ovennevnte anlegg.

Ved fordelingen av spillemidler til idrettsanlegg 2012 i vedtaksmøte 22.05.12, fylkesrådssak 92/12 ble søknaden imøtekommet med et tilskudd på **kr 65 000.**

Generelle retningslinjer for utbetaling av bevilget beløp:

1. Det kan foretas delutbetaling når anleggsarbeidene er kommet godt i gang. Anmodning om delutbetaling må inneholde et delregnskap og en statusrapport med kommunal bekreftelse på fremdriften av anlegget.
2. Innvilget beløp skal fortrinnsvis brukes i tildelingsåret. Tilskudd som ikke blir brukt i løpet av 2 år etter at tilsagn er gitt, det vil si fra datoen på tilsagnsbrevet, blir inndratt.
3. Sluttutbetaling foretas ikke før kontrollert regnskap er sendt inn sammen med kommunal bekreftelse på at anlegget er fullført i samsvar med godkjente planer. Kommunerevisor må kontrollere regnskap ved tilsagn om tilskudd over kr 100 000,-. For kart skal i tillegg et eksemplar av kartet legges ved.
4. Alle utbetalinger skjer via den kommunen hvor anlegget er fysisk plassert
5. Eventuell fornying av søknad fremmes på elektronisk skjema vedlagt statusbeskrivelse, orientering om byggearbeidet og foreløpig regnskapsoversikt, jamfør V-0732. Dersom anlegget er ferdigstilt skal kontrollert regnskap vedlegges søknaden.

Forøvrig vises til bestemmelser om tilskudd til anlegg for idrett og fysisk aktivitet, V-0732.

Postadr.: Kulturetaten Tlf.: +47 77788000
Postboks 6600, 9296 Tromsø Faks: +47 77788001
Besøksadr.: Strandveien 13
E-post: postmottak@tromsfylke.no

Klageadgang

Forvaltningsloven gir søkere til tilskudd fra spillemidlene rett til å klage over det vedtak som er truffet av fylkeskommunen, jamfør Forvaltningslovens § 27 tredje ledd, jamfør § 28 annet ledd, samt kapittel 7 i bestemmelsene om tilskudd til anlegg for idrett og fysisk aktivitet, V-0732. Klagefristen er 3 uker fra den dagen dette brevet kom frem. Dersom fylkeskommunen ikke endrer vedtaket som følge av klagen skal saken oversendes Kulturdepartementet for endelig avgjørelse.

Klageskjema finnes på siden http://www.signform.no/dss/

Med hilsen

Ellen Østgård
fylkeskultursjef

Vibeke Skinstad
avdelingsleder folkehelse, idrett og friluftsliv

Kopi: Nordreisa kommune, Utviklingsavdelingen, Postboks 174, 9156 Storslett

TROMS fylkeskommune
ROMSSA fylkkasuohkan

NORDREISA KOMMUNE
SERVICEKONTORET
20 JUNI 2012
SAKSNR.
DOK.NR.
LØPENR. ARK.KODE

Nordreisa kommune
Postboks 174
9156 STORSLETT

08.06.2012

Deres ref.: *Saksbehandler:* Johnni Håndstad *Søknadsnr: 11/03085* *Arkiv nr:*

FORDELING AV MIDLER TIL IDRETTSANLEGG 2012 - TILSAGN OM RENTEMIDLER TIL ANLEGGSNR 1942001102 NORDREISA IDRETTSHALL,SKYTEBANE - NORDREISA KOMMUNE.

Viser til søknad om tilskudd til ovennevnte anlegg.

Ved fordelingen av spillemidler til idrettsanlegg 2012 i vedtaksmøte 22.05.12, fylkesrådssak 92/12 ble søknaden imøtekommet med et tilskudd på **kr 98 000.**

Det er oppdaget en differanse mellom godkjent søknadsum og vedtatt søknadsum på kr 6 000. Resterende beløp vil bli tildelt ved høstens behandling av inndratte midler. Eget tilsagnsbrev om dette vil komme.

Generelle retningslinjer for utbetaling av bevilget beløp:

1. Det kan foretas delutbetaling når anleggsarbeidene er kommet godt i gang. Anmodning om delutbetaling må inneholde et delregnskap og en statusrapport med kommunal bekreftelse på fremdriften av anlegget.
2. Innvilget beløp skal fortrinnsvis brukes i tildelingsåret. Tilskudd som ikke blir brukt i løpet av 2 år etter at tilsagn er gitt, det vil si fra datoen på tilsagnsbrevet, blir inndratt.
3. Sluttutbetaling foretas ikke før kontrollert regnskap er sendt inn sammen med kommunal bekreftelse på at anlegget er fullført i samsvar med godkjente planer. Kommunerevisor må kontrollere regnskap ved tilsagn om tilskudd over kr 100 000,-. For kart skal i tillegg et eksemplar av kartet legges ved.
4. Alle utbetalinger skjer via den kommunen hvor anlegget er fysisk plassert
5. Eventuell fornying av søknad fremmes på elektronisk skjema vedlagt statusbeskrivelse, orientering om byggearbeidet og foreløpig regnskapsoversikt, jamfør V-0732. Dersom anlegget er ferdigstilt skal kontrollert regnskap vedlegges søknaden.

Forøvrig vises til bestemmelser om tilskudd til anlegg for idrett og fysisk aktivitet, V-0732.

Postadr.: Kulturetaten Tlf.: +47 77788000
Postboks 6600, 9296 Tromsø Faks: +47 77788001
Besøksadr.: Strandveien 13
E-post: postmottak@tromsfylke.no

Klageadgang

Forvaltningsloven gir søkere til tilskudd fra spillemidlene rett til å klage over det vedtak som er truffet av fylkeskommunen, jamfør Forvaltningslovens § 27 tredje ledd, jamfør § 28 annet ledd, samt kapittel 7 i bestemmelsene om tilskudd til anlegg for idrett og fysisk aktivitet, V-0732. Klagefristen er 3 uker fra den dagen dette brevet kom frem. Dersom fylkeskommunen ikke endrer vedtaket som følge av klagen skal saken oversendes Kulturdepartementet for endelig avgjørelse.

Klageskjema finnes på siden http://www.signform.no/dss/

Med hilsen

Ellen Østgård
fylkeskultursjef

Vibeke Skinstad
avdelingsleder folkehelse, idrett og friluftsliv

Fra: Ivars Birthe[Birthe.Ivars@md.dep.no]
Dato: 29.06.2012 12:52:39
Til: Aasen, Terje ; oho@fmbu.no; anne-marie.vikla@fmoa.no; Andreassen, Stein-Arne; lindis.nerbo@fmmr.no; Johannessen Morten; jan.atle.knutsen@fmaa.no; vebjorn.knarrum@fmop.no; Karlsen Svein; may.britt.jensen@fmro.no; Høgsæt Roar; Henaug Cathrine; Berg, Jørn Georg; Christiansen, Bente; kjersti.gram.andersen@fmos.no
Kopi: Postmottak - Fylkesmannen i Oslo og Akershus; Postmottak - Fylkesmannen i Østfold; Postmottak - Fylkesmannen i Hedemark; Postmottak - Fylkesmannen i Oppland; Postmottak - Fylkesmannen i Buskesrud; Postmottak - Fylkesmannen i Vestfold; Postmottak - Fylkesmannen i Telemark; Aust-Agder Postmottak; Postmottak - Fylkesmannen i Vest-Agder; Postmottak - Fylkesmannen i Rogaland; Postmottak - Fylkesmannen i Hordaland; post@fmsf.no; Postmottak; Postmottak - Fylkesmannen i Sør-Trøndelag; Postmottak - Fylkesmannen i Nord-Trøndelag; Postmottak - Fylkesmannen i Nordland; Postmottak Fylkesmannen; Postmottak; Narmo Anne Kjersti; Moen Eli; Lyngby Lene; Dalholt Geir; Gunn Paulsen
Tittel: Søknadsmateriell og info angående forskrift om utenlandske treslag

---

Forskrift om utsetting av utenlandske treslag til skogbruksformål trår i kraft søndag 1. juli. Vi viser til tidligere e-post om dette, samt brev fra Direktoratet for naturforvaltning datert 26. juni, der myndigheten delegeres til Fylkesmannen.

Søknadsskjema og kartfesting
Vedlagt er søknadsskjema på begge målformer. Sammen med dette følger en beskrivelse av hvordan søker kan hente fram kart og kartfeste omsøkt utsettingsområde ved å gå inn i Kartverket sin nettbaserte kartløsning Norgeskart. Søknadsmateriellet bør gjøres tilgjengelig for søkere på Fylkesmannen sine hjemmesider i forbindelse med ikrafttredelse av forskriften.

Det arbeides også med en elektronisk søknadsløsning, som vil være tilgjengelig fra høsten av på E-søknadssenteret hos Direktoratet for naturforvaltning. Fylkesmannen kan da legge lenke til E-søknadssenteret, og søknader vil videresendes til Fylkesmannen.

Veileder
En forskriftsveileder for søker og forvaltningsmyndigheten vil etter planen bli oversendt i løpet av neste uke. Fint om dere foreløpig kan informere om at en veileder snart vil bli klar og vil bli lagt ut på hjemmesidene deres. Veilederen vil også bli lagt ut på Miljøverndepartementets hjemmesider.

FM-samling
Sammen med DN ønsker vi å arrangere en samling for fylkesmennene til høsten med temaet utenlandske treslag. Samlingen vil bli arrangert på Rica Hotell på Hell 3.-4. oktober. Mer informasjon om FM-samlingen vil bli lagt ut på FM-nettet i løpet av juli.

Temaet vil også bli tatt opp på den felles samlingen for landbruks- og miljøverndirektører som arrangeres den 12.-13. september.

Ved spørsmål, ta kontakt med undertegnede eller Anne Kjersti Narmo, Anne-Kjersti.Narmo@md.dep.no, tlf 22 24 58 83.

Mvh,

Birthe Ivars
Avdelingsdirektør/Deputy Director General
Miljøverndepartementet/Ministry of the Environment
Avdeling for naturforvaltning
Postboks 8013 Dep.
0030 Oslo
Tel. +22 24 57 53
e-mail: biv@md.dep.no

NORDREISA KOMMUNE
SERVICEKONTORET
Dag F
04 JULI 2012
SAKSNR.
DOK.NR.
LØPENR.
ARK.KODE V 72

Kartfesting av utenlandske treslag ved innsending av søknad om utsetting av utenlandske treslag

Dersom du som søker skal sende inn søknad om utsetting av utenlandske treslag kreves det at søker legger ved kart av utsettingsområdet/utsettingsområdene.

Dette gjøres ved at søker går inn i Kartverket sin nettbaserte kartløsning Norgeskart, og henter frem kart over ønsket område. Dersom du skal søke om utsetting i flere områder, anbefales det at søker skriver ut et kartutsnitt for hvert utsettingsområde. Søker fyller inn vedleggsnummer og evt. kartkoordinat(er). Søker skriver videre ut kartet, skisserer de ytre grensene av utsettingsområdet og skraverer (Fig. 1). Kartfestingene sendes sammen med søknadsskjemaet til fylkesmannen i fylket.

Dersom søker ikke har mulighet til å hente ut kartet/kartene selv, kan søker kontakte fylkesmannen i fylket for å få tilsendt kart (www.fylkesmannen.no).

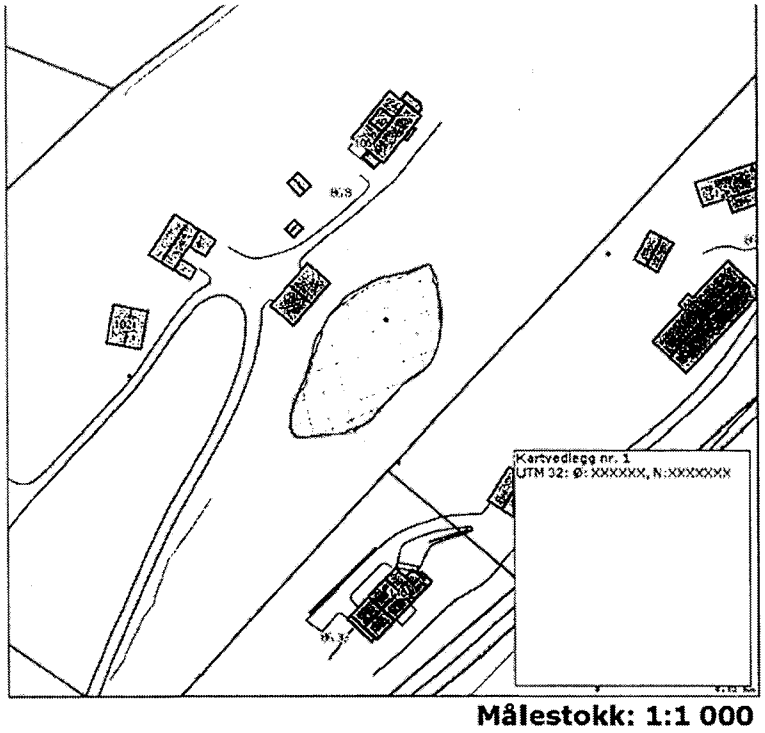

Fig. 1 Eksempel på kartfesting av utsettingsområdet.

Opplasting av kart fra Norgeskart

Søk opp Norgeskart via nettsiden http://kart.statkart.no/. Bruk søkefunksjonen under fanen «Kartlag», og tast inn adresse til den aktuelle eiendom. Dersom du velger «Flere valg» har du mulighet til å oppgi fylke, kommune, gårds- og bruksnummer til eiendommen for å få frem ønsket kartlag. Gårds- og bruksnummer kan innhentes via http://www.seeiendom.no/. Etter å ha fylt ut informasjon om den aktuelle eiendommen, klikker du på «søk-tegnet» (forstørrelsesglass), og

søkeresultat vises på skjermen. Ved å trykke på «skriv ut-tegnet» vil et nytt vindu vises. Under fanen «Utskrift» skal følgende informasjon fylles inn:

Tekst: Oppgi nummer på kartvedlegg (Fig. 1). Nummeret på kartvedlegget skal føres i punkt 5 i søknadsskjemaet. Oppgi UTM koordinat(er) inkl. sonebelte for utsettingsområdet dersom det er kjent.

Målestokk: Velg målestokk mellom 1: 10 000 og 1: 1000. Dette er viktig for at kartfestingen skal bli nøyaktig nok.

I «Velg element i utskrift» krysser du av for «Tekst» og «Målestokk». Trykk deretter «Lag utskrift», og en utskriftsvennlig versjon av kartet blir laget. Skriv deretter ut kartet, helst i farger, og skisser ytterkant av utsettingsområdet tilsvarende eksempelet i figur 1.

Kartfesting av eksisterende forekomst(er) av utenlandske treslag

Dersom du kjenner til eksisterende forekomster av utenlandske treslag på eiendommen skal disse også kartfestes, og legges ved som vedlegg til søknadsskjemaet. Dette gjøres på samme måte som ved kartfesting av utsettingsområdet, med unntak av informasjon som skal føres inn under fanen «Utskrift». Under fanen «Utskrift» skal følgende informasjon føres inn:

Tittel: Før inn «Kartfesting av eksisterende forekomst av utenlandske treslag» i tittelfeltet.

Tekst: Oppgi nummer på kartvedlegg. Det totale antallet kartfestinger av eksisterende forekomster av utenlandske treslag skal føres inn under punkt 22 i søknadsskjemaet. Oppgi videre eiendommens gårds- og bruksnummer. Dersom du kjenner til navnet på treslaget (vitenskapelig og/eller norsk navn) og UTM koordinat (er) inkl. sonebelte, oppgi dette.

Målestokk: Velg målestokk mellom 1: 10 000 og 1: 1000. Dette er viktig for at kartfestingen skal bli nøyaktig nok.

Under «Velg element i utskrift» krysser du av for «Tittel», «Tekst» og «Målestokk». Trykk deretter «Lag utskrift», og en utskriftsvennlig versjon av kartet blir laget. Skriv deretter ut kartet, og skisser utsettingsområdet tilsvarende eksempelet i figur 1.

SØKNAD om utsetting av utenlandske treslag

VEILEDNING TIL SØKER

Søknadsskjemaet gjelder utsetting av utenlandske treslag til skogbruksformål, som f.eks.; skogproduksjon, juletreproduksjon og pyntegrøntproduksjon. Med «skogproduksjon» menes blant annet skogplanting eller annen utsetting, for CO_2binding og bioenergi, produksjon av sagtømmer og massevirke, tømmer til brensel, samt produksjon av frø. Med pyntegrønt menes her tre og busker produsert til dekorasjoner.

Søknaden må sendes til miljøvernavdelingen hos fylkesmannen i fylket, minst to måneder før planlagt utsetting. Én søknad om utsetting av utenlandske treslag kan bare gjelde ett formål. Dersom du ønsker å søke om utsetting av flere utenlandske treslag eller flere utsettingsområder kan du skrive ut flere eksemplar av side 2-5, og legge disse ved søknaden. Man kan også kontakte fylkesmannen i fylket og be om å få et utvidet søknadsskjema.

Sammen med søknadsskjemaet skal det legges ved kartfesting(er) over omsøkte utsettingsområde(r), i tillegg til kjente forekomster av utenlandske treslag på omsøkt eiendom. Kart får du tilsendt ved å kontakte fylkesmannen i fylket ditt. Kartveleggene skal nummereres, og kobles opp mot treslaget i egne felt i søknadsskjemaet.

Felt merket med * er obligatorisk å fylle ut. I enkelte felt merket med * blir man bedt om å oppgi informasjon «dersom den er kjent» for søker. I disse feltene er søker forpliktet til å oppgi den informasjonen han/hun kjenner til, men det forventes ikke at søker aktivt innhenter opplysninger. Felt uten * er valgfrie å fylle ut. Søker blir likevel oppfordret til å fylle ut så mye kjent informasjon om utsettingsområdet og området rundt som mulig.

Dersom du ønskjer mer informasjon om utfylling av søknaden og søknadsprosess se «Veileder til forskrift om utsetting av utenlandske treslag til skogbruksformål», tilgjengelig frå Miljøverndepartementet og fylkesmannen sine nettsider. Du kan også kontakte fylkesmannen i fylket ditt (www.fylkesmannen.no). «Forskrift om utsetting av utenlandske treslag er tilgjengelig fra Lovdata (www.lovdata.no).

KONTAKTOPPLYSNINGER

Kryss av for type søker: Privatperson: ☐ Lag/bedrift/forening: ☐

Fornavn*: _____ Hvis den ansvarlige for utsettingen er en virksomhet:

Etternavn*: _____ Organisasjonsnummer: _____

Adresse*: _____ Firmanavn: _____

Postnr.*: _____ Poststed*: _____

Land*: _____ E-post*: _____

Tlf.*: _____ Mobil: _____

Dersom svar på søknaden ønskes tilsendt til en annen adresse enn den som er oppgitt ovenfor, oppgi ny adresse:

Navn: _____ Adresse: _____ Postnr.: _____ Poststed: _____

FORMÅL

1. Kryss av for ett av formålene under*:

Skogproduksjon: ☐ Juletreproduksjon: ☐ Pyntegrøntproduksjon: ☐ Annet formål: ☐

Dersom du krysset av for «Annet formål», oppgi formålet: _____

2. Under kan du beskrive formålet med utsettingen. Lengre beskrivelser kan legges ved som vedlegg til søknaden.

_____

_____

_____

_____

_____

INFORMASJON OM TRESLAGET

3. Oppgi så nøyaktig informasjon om det aktuelle treslaget som mulig:

Vitenskapelig navn*: _____ Underart: _____

Norsk/engelsk navn: _____ Sort: _____

Geografisk opprinnelse (hvis kjent)*: _____ Proveniens: _____

4. Under kan du oppgi tilleggsinformasjon om treslaget. Relevant kan for eksempel være kommersielt navn, familie, slekt, form, varietet, hybrid eller lignende:

_____

_____

_____

_____

5. Kartfest hvor du ønsker å sette ut ovennevnte treslag, **på eget ark**, og før opp nummeret på kartvedlegget under*:

Kartvedlegg nr.*: _____

INFORMASJON OM OMRÅDET SOM SKAL TILPLANTES

6. Angi informasjon om eiendommen og grunneier:

Fornavn grunneier*: _____ Etternavn grunneier*: _____

Adresse grunneier*: _____ Postnummer grunneier*: _____

Gårdsnummer*: _____ Bruksnummer*: _____

7. Angi antall trær og areal:

Antall trær*: _____ Areal av utsettingsområdet (daa)*: _____

8. Kryss av for mark og/eller skogstype som finnes på arealet som skal tilplantes. Ved forekomst av flere enn ett av alternativene, velg de to som utgjør størst areal*.

Fulldyrket eng ☐ Åkermark ☐ Innmarksbeite ☐ Utmarksbeite ☐

Brakklagt jordbruksområde ☐ Kulturlandskap ☐ Annen type mark/bruk ☐

Dersom du krysset av for «Annen type mark/bruk», angi mark/bruk: _____

Granskog ☐ Bjørkeskog ☐ Furuskog ☐

Edelløvskog ☐ Tidligere plantefelt ☐ Annen type skog ☐

Dersom du krysset av for «Tidligere plantefelt», nevn plantet treslag dersom det er kjent: _____

_____

Dersom du krysset av for «Annen type skog», angi skogstypen: _____

Informasjon under gjelder utsetting av treslag _____ *i område* _____
vitenskapelig navn *gårds- og bruksnr.*

INFORMASJON OM OMRÅDET SOM SKAL TILPLANTES

9. Beskriv naturtypen(e) i området som skal tilplantes, dersom dette er kjent for søker*:

Punkt 10 til og med 19 er valgfritt å fylle ut.

10. Tilfør eventuelt ytterligere informasjon om utsettingsområdet. Relevant informasjon kan f.eks. være hvilke dyre- og plantearter som lever i området, landskapets utforming og/eller hovedvindretning i området:

11. Oppgi forekomster av verdifull natur i utsettingsområdet:

Finnes det prioriterte arter i utsettingsområdet?	Ja: ☐	Nei: ☐	Vet ikke: ☐
Finnes det arter ført opp som truet (CR, EN og/eller VU) eller nær truet (NT) i rødlisten[1] på eiendommen?	Ja: ☐	Nei: ☐	Vet ikke: ☐
Finnes det naturtyper ført opp som truet (CR, EN og/eller VU) eller nær truet (NT) i rødlisten[2] i utsettingsområdet?	Ja: ☐	Nei: ☐	Vet ikke: ☐
Finnes det utvalgte naturtyper i utsettingsområdet?	Ja: ☐	Nei: ☐	Vet ikke: ☐
Finnes det MiS-figurer i utsettingsområdet?	Ja: ☐	Nei: ☐	Vet ikke: ☐
Finnes det biologisk viktige områder (BVO) i utsettingsområdet?	Ja: ☐	Nei: ☐	Vet ikke: ☐

INFORMASJON OM OMRÅDET RUNDT UTSETTINGSOMRÅDET

12. Oppgi forekomster av verdifull natur på eiendommen:

Finnes det prioriterte arter i eiendommen?	Ja: ☐	Nei: ☐	Vet ikke: ☐
Finnes det arter ført opp som truet (CR, EN og/eller VU) eller nær truet (NT) i rødlisten[1] på utsettingsområdet?	Ja: ☐	Nei: ☐	Vet ikke: ☐
Finnes det naturtyper ført opp som truet (CR, EN og/eller VU) eller nær truet (NT) i rødlisten[2] på eiendommen?	Ja: ☐	Nei: ☐	Vet ikke: ☐
Finnes det utvalgte naturtyper på eiendommen?	Ja: ☐	Nei: ☐	Vet ikke: ☐
Finnes det MiS-figurer på eiendommen?	Ja: ☐	Nei: ☐	Vet ikke: ☐
Finnes det biologisk viktige områder (BVO) på eiendommen?	Ja: ☐	Nei: ☐	Vet ikke: ☐

[1] *Det henvises til «Norsk rødliste for arter 2010». CR, EN, VU og NT er kategorier som angir i hvilken grad arten er truet.*
[2] *Det henvises til «Norsk rødliste for naturtyper 2011». CR, EU, VU og NT er kategorier som angir i hvilken grad naturtypen er truet. For ordforklaring se bakerst i søknadsskjemaet.*

Informasjon under gjelder utsetting av treslag _____ *i område* _____
vitenskapelig navn *gårds- og bruksnr.*

INFORMASJON OM OMRÅDET RUNDT UTSETTINGSOMRÅDET

13. Finnes det verneområde(r) i nærheten av utsettingsområdet? Ja: ☐ Nei: ☐ Vet ikke: ☐

14. Finnes det plantefelt innenfor en 200 m bred randsone rundt utsettingsområdet? Ja: ☐ Nei: ☐ Vet ikke: ☐

Dersom du svarte ja, nevn treslag plantet i plantefelt, dersom dette er kjent: _____

15. Kryss av for type landskap innenfor en 200 m bred randsone rundt utsettingsområdet. Ved forekomst av flere enn ett av alternativene, velg de to som utgjør størst areal.

Innmark ☐ Utmark ☐ Annen type mark ☐

16. Dersom du krysset av for innmark, kryss av for relevant alternativ under. Ved forekomst av flere enn ett av alternativene, velg de to som utgjør størst areal.

Fulldyrket eng ☐ Brakklagt jordbruksområde ☐ Åkermark ☐

Annen type mark/bruk ☐ Innmarksbeite ☐

17. Kryss av for type natur som finnes innenfor en 200m bred randsone rundt utsettingsområdet. Ved forekomst av flere enn ett av alternativene, velg de to som utgjør størst areal.

Myr ☐ Havstrand eller kyst ☐ Kultur- eller jordbrukslandskap ☐

Ferskvann eller våtmark ☐ Skog ☐

18. Dersom du krysset av for skog, kryss av for relevant alternativ under. Ved forekomst av flere enn ett av alternativene, velg de to som utgjør størst areal.

Granskog ☐ Bjørkeskog ☐ Furuskog ☐

Edelløvskog ☐ Annen type skog ☐

Dersom du krysset av for «Annen type skog», oppgi skogstypen dersom den er kjent: _____

19. Tilfør eventuelt ytterligere informasjon om området rundt utsettingsområdet. Relevant informasjon er f.eks. hvilke dyre- og plantearter som lever i området, landskapets utforming og/eller hovedvindretning i området.

Informasjon under gjelder utsetting av treslag _____ *i område* _____
vitenskapelig navn *gårds- og bruksnr.*

VURDERING AV RISIKO FOR SKADE OG PLANLAGTE TILTAK

20. Vurder hvilke følger utsettingen, av omsøkt treslag, kan medføre for det biologiske mangfoldet i og rundt utsettingsområdet. Vurderingen bør inneholde en beskrivelse av hvilke arter og økosystem som blir berørt av aktiviteten. Vurder videre hvilken innvirkning utsettingen kan regnes å ha på disse*:

21. Beskriv planlagte tiltak for å hindre spredning av det gitte treslaget fra utsettingsområdet (inklusive internkontroll, dersom det er relevant for søknaden)*:

DOKUMENTASJON

22. Kartfest kjente forekomster av utenlandske treslag på eiendommen, **på eget ark**, og før opp antall kartvedlegg under*:

Antall kartvedlegg av kjente forekomster av utenlandske treslag: _____ stk.*.

23. Som vedlegg til søknadsskjemaet kan du legge ved dokumentasjon som støtter opp om søknaden. Eksempel på dokumentasjon kan være: økologisk risikovurdering av omsøkte treslag, konsekvensutredninger, rapporter, vitenskapelige publikasjoner, faktaark, MiS-figurer som ikke ligger i databasen til Skog og landskap, bilder, tiltaksplaner for hindring av spredning og dokumentasjon på internkontroll.

Angi hvilke typer vedlegg du velger å legge ved søknaden:

Nr.	Type vedlegg
1	
2	
3	
4	
5	
6	
7	
8	
9	
10	

VILKÅR

22. Jeg bekrefter med min underskrift at jeg har oppgitt så riktige opplysninger som mulig. Dersom forutsetningene for søknaden blir endret etter at søknaden er sendt inn, vil jeg melde fra om dette så snart som mulig. Jeg er kjent med at kostnader som måtte oppstå i forbindelse med innhenting av opplysninger og/eller undersøkelser skal dekkes av søker så langt det ikke er urimelig*.

Dato	Sted	Søkers underskrift

MOTTAKER

Søknaden sendes til miljøvernavdelingen hos fylkesmannen i ditt fylke, sammen med kartvedlegg og evt. andre vedlegg.

Fylkesmann	Postadresse	Telefon
Fylkesmannen i Aust-Agder	Postboks 788 Stoa, 4809 Arendal	37 01 73 00
Fylkesmannen i Buskerud	Postboks 1604, 3007 Drammen	32 26 66 00
Fylkesmannen i Finnmark	Statens hus, Damsveien 1, 9815 Vadsø	78 95 03 00
Fylkesmannen i Hedmark	Postboks 4034, 2306 HAMAR	62 55 10 00
Fylkesmannen i Hordaland	Postboks 7310, 5020 Bergen	55 57 20 00
Fylkesmannen i Møre og Romsdal	Fylkeshuset, 6404 Molde	71 25 84 43
Fylkesmannen i Nordland	Statens Hus, Moloveien 10, 8002 Bodø	75 53 15 00
Fylkesmannen i Nord-Trøndelag	Postboks 2600, 7734 Steinkjer	74 16 80 00
Fylkesmannen i Oppland	Postboks 987, 2626 Lillehammer	61 26 60 00
Fylkesmannen i Oslo og Akershus	Statens hus, Tordenskiolds gate 12, Postboks 8111 Dep., 0032 Oslo	22 00 35 00
Fylkesmannen i Rogaland	Postboks 59, 4001 Stavanger	51 56 87 00
Fylkesmannen i Sogn og Fjordane	Statens hus, Njøsavegen 2, 6863 Leikanger	57 64 30 00
Fylkesmannen i Sør-Trøndelag	Statens hus, Postboks 4710, Sluppen, 7468 Trondheim	73 19 90 00
Fylkesmannen i Telemark	Postboks 2603, 3702 Skien	35 58 61 10
Fylkesmannen i Troms	Postboks 6105, 9291 Tromsø	77 64 20 00
Fylkesmannen i Vest-Agder	Postboks 513, Lundsiden, 4605 Kristiansand	38 17 60 00
Fylkesmannen i Vestfold	Postboks 2076, 3103 Tønsberg	33 37 10 00
Fylkesmannen i Østfold	Postboks 325, 1502 Moss	69 24 70 00

ORDFORKLARINGER

Art	En art er en gruppering av organismer som potensielt kan forplante seg med hverandre, og gi forplantningsdyktige avkom.
Biologisk mangfold	Mangfoldet av økosystem og arter, genetiske variasjoner innenfor artene, og de økologiske sammenhengene mellom disse.
Biologisk viktige områder	Biologisk viktige områder (BVO) inkluderer andre skogområder utover det som defineres som nøkkelbiotoper i henhold til Miljøregistreringer i Skog (MiS), som på sikt kan utvikle seg til nøkkelbiotop. Det kan være kantsoner, kalkskog, edelløvskog eller andre typer skogsområder.
Bruksnummer	Nummer som sammen med gårdsnummer og kommunenavn identifiserer en fast eiendom. Gamle eiendommer har fortløpende gårdsnummer i hver kommune, disse eiendommene er i dag delt opp i en rekke bruk som har fortløpende bruksnummer under samme gitte gårdsnummer.
Edelløvskog	Skog dominert av varmekjære og ofte næringskrevende arter. Som edle løvtrær regnes alm, lind, lønn, ask, hassel, eik, bøk og svartor.
Form	Form (f.) er en sjelden brukt kategori under art, brukt til å skille arter som er forskjellig fra hverandre med ett vesentlig karaktertrekk (f.eks. form på blad eller albinisme).
Geografisk opprinnelse	Naturlig geografisk opprinnelse viser til landet der treslaget har sin opprinnelse eller avstamming.
Gårdsnummer	Nummer som sammen med bruksnummer og kommunenavn identifiserer en fast eiendom.
Havstrand/kyst	Omfatter naturtyper som er knyttet til saltvann og saltvannpåvirkede områder.
Hovedvindretning	Hovedvindretning angir hvilken retning vinden i hovedsak blåser fra.
Hybrid	Resultatet av en krysning mellom to ulike arter eller underarter av en organisme.
Innmark	Innmark utgjør dyrkingslandskapet, opprinnelig ofte inngjerdet mark ofte omtalt som heimebøen.
Kulturlandskap	Områder der dagens naturtyper/kulturmarkstyper og artsutvalg er betinget av tidligere og nåværende arealbruk og driftsformer.
MiS-figur	En MiS-figur er en kartavgrensing av en nøkkelbiotop, kartlagt i henhold til Miljøregistreringer i Skog (MiS). Nøkkelbiotoper er særlig viktige for det biologiske mangfoldet i og med at de inneholder naturtyper, nøkkelelementer eller arter som er sjeldne i landskapet.
Naturtype	Med naturtype menes en ensartet type natur som omfatter alt plante- og dyreliv samt de miljøfaktorene som virker der, for eksempel kystlynghei og slåttemark.
Nær truede (NT) arter	Arter som har status som «NT» i «Norsk rødliste 2010» regnes som nær truet. Artene man finner i denne kategorien regnes ikke som en rødlistet art, men dersom få forhold endrer seg kan artene i denne kategorien tilfredsstille rødlistekriteriene CR, EN eller VU, nå eller i nær fremtid.
Nær truede (NT) naturtyper	Naturtyper med status som NT regnes som nær truet. Naturtypene i denne kategorien regnes ikke som en rødlistet naturtype, men dersom få forhold endres vil disse naturtypene kunne tilfredsstille kriteriene for rødlistekategoriene CR, EN eller VU, nå eller i nær fremtid.
Prioriterte arter	En prioritert art er en art som med hjemmel i naturmangfoldloven er spesielt beskyttet.
Pyntegrønt	Trær og busker produsert til dekor.
Randsone	Ytterkant av utsettingsområdet som grenser til omkringliggende natur.
Slekt	Systematisk inndeling i biologien plassert over art, dvs. at flere arter kan tilhøre samme slekt. Ett artsnavn er alltid sammensatt av ett slektsnavn og ett navn som presiserer hvilken art det er. For eksempel er det vitenskapelige navnet til furu *Pinus sylvesstris*, der *Pinus* er lantin for furuslekta.
Truede arter i kategori CR, EN og/eller VU	Kategoriene fastslår i hvilken grad artene regnes som truet i henhold til «Norsk rødliste for arter 2010». En art i kategori CR er kritisk truet og har ekstremt høy risiko for utdøing. Dersom en art regnes som svært truet blir den plassert i kategori EN, og har en svært høy risiko for utdøing. En art som er plassert i kategorien VU som sårbar, og har høy risiko for utdøing.
Truede naturtyper i kategori CR, EN og/eller VU	CR, EN og VU omfatter de rødlistede naturtypene. En naturtype i kategori CR regnes som kritisk truet, og er i stor grad utsatt for arealreduksjon, reduksjon i antall forekomster og/eller tilstandsreduksjon på nasjonalt basis. En naturtype med status EN er vurdert til å være sterkt truet, og er utsatt for arealreduksjon, reduksjon i antal forekomster og/eller tilstandsreduksjon. Naturtyper som regnes som sårbar blir plassert i kategori VU på grunn av forekomst av ett eller flere av ovenfor nevnte kriterium, men i mindre grad enn for naturtyper i CR og EN.
Utenlandsk treslag	Arter, underarter eller sorter av trær som ikke har sitt nåværende eller historisk naturlige utbredelsesområde i Norge.
Utmark	Udyrket mark som fungerer som høstingslandskap.
Utvalgt naturtype	Naturtype som det med hjemmel i naturmangfoldloven blir spesielt beskyttet. Per juni 2012 er det vedtatt fem utvalgte naturtyper. Disse er slåttemark, slåttemyr, kalksjøer, kalklindeskog og hule eiker.
Varietet	En varietet (var.) er forskjellig fra andre varieteter ved at et eller flere karaktertrekk har ulik utbredelse og eller økologi.
Verneområde	Verneområder er natur som er vernet i henhold til naturvernloven, naturmangfoldloven og viltloven. Vern av natur får ulike kategorier ut fra hva som skal vernes og hvor strengt vernet skal være. I Norge skiller vi mellom nasjonalparker, landskapsvernområder, naturreservat, biotopvernområder og marine verneområder.
Vitenskapelig navn	En beskrevet art har alltid et vitenskapelig navn, som er sammensatt av to ord. Det første ordet viser hvilken slekt arten tilhører, og det andre definerer arten. For eksempel er det vitenskapelige navnet på Furu er *Pinus sylvestris*, der *Pinus* er slektsnavnet og *sylvestris* presiserer arten.

Nordreisa kommune
Teknisk avdeling

Kristian Berg
Straumfjordnes
9151 STORSLETT

Delegert vedtak
Delegert utvalg drift - nr. 154/12

Deres ref:	Vår ref:	Løpenr.	Arkivkode	Dato
	2012/3090-2	27178/2012	231/gnr. 65/131	09.07.2012

Fritak for feieavgift på gnr. 1942/65/131

Saksopplysninger:
Søknad om fritak for feiegebyr datert 05.07.12

Vurderinger:
Bolig på eiendommen gnr. 65/131 er under restaurering etter vannskader og er for tiden ikke bebodd.
Restaureringsarbeidet skal tas i løpet av vinteren 2012-2013.

Alle bolighus i Nordreisa kommune omfattes av kommunens feieordning, som også gjelder tilsyn av ildsted.
Bolig som ikke er bebodd kan fritas fra ordningen.

Vedtak:
I hht Forskrift om brannforebyggende tiltak og tilsyn innvilges bolig på eiendommen gnr. 65/131 fritak for feiing og feiegebyr fra **01.07.2012** til **01.07.2013** da boligen er ubebodd. Forskriften åpner ikke for tilbakevirkende kraft av innbetalte gebyrer.
Dersom boligen tas i bruk tidligere, plikter eier å varsle fra om dette til kommunen.

Klageadgang
*Vedtaket kan påklages til **Nordreisa kommune..** Klagefristen er 3 uker regnet fra den dagen da brevet kom fram til påført adressat. Det er tilstrekkelig at klagen er postlagt innen fristens utløp.*

Klagen skal sendes skriftlig til den som har truffet vedtaket, angi vedtaket det klages over, den eller de endringer som ønskes, og de grunner du vil anføre for klagen. Dersom du klager så sent at det kan være uklart for oss om du har klaget i rett tid, bes du også oppgi når denne melding kommer frem.

Postadresse:
Postboks 174
9156 Storslett
E-post: postmottak@nordreisa.kommune.no

Besøksadresse:
Sentrum 17

Internett:
www.nordreisa.kommune.no

Telefon: 77 77 07 00
Telefaks: 77 77 07 01

Bankkonto: 4740 05 03954

Organisasjonsnr: 943 350 833

Med hilsen

Kari Larsen
sekretær

Kopi: feier

Nordreisa kommune
Teknisk avdeling

Magne Fyhn
Rotsundelvdalen 486
9153 ROTSUND

Delegert vedtak
Delegert utvalg drift - nr. 109/12

Deres ref:	Vår ref:	Løpenr.	Arkivkode	Dato
	2012/2665-2	22986/2012	221	14.06.2012

Fritak for feiing gnr 1942/75/1

Saksopplysninger:
Søknad om fritak for feiing datert 07.06.2012

Vurderinger:
Bolig på eiendommen gnr 75/1 er ubebodd.
Boligen er registrert med feieavgift.
Alle bolighus omfattes av kommunens feieordning, som også gjelder tilsyn av ildsted.
Bolig som ikke er i bruk kan fritas fra ordningen.

Vedtak:
Bolig på eiendommen gnr 75/1 fritas for feiing og feiegebyr fra **01.07.2012**, da boligen ikke er i bruk.
Dersom boligen igjen tas i bruk til boligformål, plikter eier å melde fra om dette til kommunen.

Klageadgang
*Vedtaket kan påklages til **Nordreisa kommune.** Klagefristen er 3 uker regnet fra den dagen da brevet kom fram til påført adressat. Det er tilstrekkelig at klagen er postlagt innen fristens utløp.*

Klagen skal sendes skriftlig til den som har truffet vedtaket, angi vedtaket det klages over, den eller de endringer som ønskes, og de grunner du vil anføre for klagen. Dersom du klager så sent at det kan være uklart for oss om du har klaget i rett tid, bes du også oppgi når denne melding kommer frem.

Med hilsen

Kari Larsen
sekretær

Kopi: feier

Postadresse:
Postboks 174
9156 Storslett
E-post: postmottak@nordreisa.kommune.no

Besøksadresse:
Sentrum 17

Internett:
www.nordreisa.kommune.no

Telefon: 77 77 07 00
Telefaks: 77 77 07 01

Bankkonto: 4740 05 03954

Organisasjonsnr: 943 350 833

Nordreisa kommune

Teknisk avdeling

Tor Magne Reiersen
Oksfjordhamn
9151 STORSLETT

Delegert vedtak
Delegert utvalg drift - nr. 135/12

Deres ref:	Vår ref:	Løpenr.	Arkivkode	Dato
	2012/2860-2	25426/2012	231	28.06.2012

Fritak for feiing gnr 1942/54/11

Saksopplysninger:
Søknad om fritak for feiing datert 21.06.12, via feier.

Vurderinger:
Bolig på eiendommen gnr 54/11 er ubebodd og brukes som fritidsbolig.
Boligen er registrert med feieavgift.
Alle bolighus omfattes av kommunens feieordning, som også gjelder tilsyn av ildsted.
Fritidsboliger kan fritas fra ordningen.

Vedtak:
Bolig på eiendommen gnr 54/11 fritas for feiing og feiegebyr fra 01.07.2012, da boligen brukes som fritidsbolig.
Dersom boligen tas i bruk til boligformål, plikter eier å melde fra om dette til kommunen.

Klageadgang
*Vedtaket kan påklages til **Nordreisa kommune.**. Klagefristen er 3 uker regnet fra den dagen da brevet kom fram til påført adressat. Det er tilstrekkelig at klagen er postlagt innen fristens utløp.*
Klagen skal sendes skriftlig til den som har truffet vedtaket, angi vedtaket det klages over, den eller de endringer som ønskes, og de grunner du vil anføre for klagen. Dersom du klager så sent at det kan være uklart for oss om du har klaget i rett tid, bes du også oppgi når denne melding kommer frem.

Med hilsen

Kari Larsen
1.sekretær

Kopi: feier

Postadresse:
Postboks 174
9156 Storslett
E-post: postmottak@nordreisa.kommune.no

Besøksadresse:
Sentrum 17

Internett:
www.nordreisa.kommune.no

Telefon: 77 77 07 00
Telefaks: 77 77 07 01

Bankkonto: 4740 05 03954

Organisasjonsnr: 943 350 833

Nordreisa kommune

Teknisk avdeling

Robert J. Elvebakken
Timoteivn. 1
9516 ALTA

Delegert vedtak
Delegert utvalg drift - nr. 142/12

Deres ref:	Vår ref:	Løpenr.	Arkivkode	Dato
	2012/2990-2	26137/2012	231	03.07.2012

Fritak for feiing gnr 1942/60/2

Saksopplysninger:
Søknad om fritak for feiing datert 29.06.2012, e-post via feier.

Vurderinger:
Bolig på eiendommen gnr. 60/2 er ubebodd og brukes kun som fritidsbolig.
Boligen er registrert med feieavgift.
Alle bolighus omfattes av kommunens feieordning, som også gjelder tilsyn av ildsted.
Fritidsboliger kan fritas fra ordningen.

Vedtak:
Bolig på eiendommen gnr. 60/2 fritas for feiing og feiegebyr fra 01.07.2012, da boligen kun benyttes som fritidsbolig.
Dersom boligen tas i bruk til boligformål, plikter eier å melde fra om dette til Nordreisa kommune.

Klageadgang
*Vedtaket kan påklages til **Nordreisa kommune.** Klagefristen er 3 uker regnet fra den dagen da brevet kom fram til påført adressat. Det er tilstrekkelig at klagen er postlagt innen fristens utløp.*
Klagen skal sendes skriftlig til den som har truffet vedtaket, angi vedtaket det klages over, den eller de endringer som ønskes, og de grunner du vil anføre for klagen. Dersom du klager så sent at det kan være uklart for oss om du har klaget i rett tid, bes du også oppgi når denne melding kommer frem.

Med hilsen

Kari Larsen
1.sekretær

Kopi: feier

Postadresse:
Postboks 174
9156 Storslett
E-post: postmottak@nordreisa.kommune.no

Besøksadresse:
Sentrum 17

Internett:
www.nordreisa.kommune.no

Telefon: 77 77 07 00
Telefaks: 77 77 07 01

Bankkonto: 4740 05 03954

Organisasjonsnr: 943 350 833

Med hilsen

Kari Larsen
sekretær

Nordreisa kommune

Teknisk avdeling

Leif Einevoll
Einevoll
9151 STORSLETT

Delegert vedtak
Delegert utvalg drift - nr. 111/12

Deres ref:	Vår ref:	Løpenr.	Arkivkode	Dato
	2012/2720-2	23250/2012	1942/26/3	18.06.2012

Fritak for vannavgift gnr 1942/26/3

Saksopplysninger:
Søknad om fritak for vannavgift for eldre bolighus på gnr. 26/3, e-post datert 11/6-12

Vurderinger:
Søker har underskrevet og forpliktet seg til å koble sin eiendom til kommunalt vannverk i forbindelse med bygging av ny vannledning i Reisadalen i 2010.

I brev fra kommunen av 08.04.2010 informeres det om at boligen fra og med oktober 2010 regnes som tilkoblet kommunens vannledning, så fremt annen melding fra eier ikke er kommet innen 23.04.2010. Eier har ikke gitt tilbakemelding om at bolig ikke skal tilknyttes, og er derfor registrert med vannavgift.

Eier har våren 2012 tatt kontakt med kommunen om at boligen ikke er tilknyttet vannledninga, og at boligen har stått ubebodd siden våren 2009.
Han ble oppfordret til å søke om fritak.

Vedtak:
Bolig på eiendommen gnr 26/3 på Einevoll innvilges fritak for vannavgift fra **1.juli 2012**, da boligen ikke er tilknyttet kommunalt vannverk, og ikke er i bruk.

Tidligere påløpne krav ettergis ikke all den tid eier ikke har tatt kontakt om forholdet tidligere.

Klageadgang
*Vedtaket kan påklages til **Nordreisa kommune.** Klagefristen er 3 uker regnet fra den dagen da brevet kom fram til påført adressat. Det er tilstrekkelig at klagen er postlagt innen fristens utløp.*

Klagen skal sendes skriftlig til den som har truffet vedtaket, angi vedtaket det klages over, den eller de endringer som ønskes, og de grunner du vil anføre for klagen. Dersom du klager så sent at det kan være uklart for oss om du har klaget i rett tid, bes du også oppgi når denne melding kommer frem.

Postadresse:
Postboks 174
9156 Storslett
E-post: postmottak@nordreisa.kommune.no

Besøksadresse:
Sentrum 17

Internett:
www.nordreisa.kommune.no

Telefon: 77 77 07 00
Telefaks: 77 77 07 01

Bankkonto: 4740 05 03954

Organisasjonsnr: 943 350 833

Med hilsen

Kari Larsen
1.sekretær

Kopi: A. Evanger, økonomiavdelingen

forum for
natur og
friluftsliv
TROMS

NORDREISA KOMMUNE
SERVICEKONTORET
19 JUNI 2012
SAKSNR.
DOK.NR.
LØPENR. | ARK.KODE

NVE
Postboks 5091 Majorstua
0301 Oslo

10. juni 2012

Høringsuttalelse 11 småkraftverk i Kåfjord og Nordreisa kommuner

Forum for Natur og Friluftsliv i Troms, FNF Troms, er et nettverk for 12 natur- og friluftslivsorganisasjoner i Troms, med til sammen over 15 000 medlemskap, samt 2 friluftsråd. FNF Troms arbeider for å sette friluftslivet og dets behov på dagsorden og øke bevisstheten om helse og livskvalitet samt viktigheten av å ta vare på naturen og miljøet rundt oss. FNF Troms arbeider også for å sikre arealer for et aktivt friluftsliv. De frivillige natur- og friluftslivsorganisasjonene er med sin demokratiske styreform og åpne medlemsadgang viktige talerør for allmenne rettigheter i norsk utmark.

Forum for Natur og Friluftsliv (FNF) Troms er kjent med at NVE har mottatt søknader fra flere søkere om å bygge elleve småkraftverk i Kåfjord og Nordreisa kommuner. FNF Troms ønsker gjennom denne uttalelsen å komme med innspill både for sakene samlet, samt hver sak for seg.

Oppsummering

Etter en gjennomgang av de 11 småkraftprosjektene ser FNF Troms at de fleste prosjektene kommer i konflikt med viktige eller svært viktige friluftsområder, samt at de vil medføre svært store tap av villmarkspregede områder. Konfliktnivået er generelt så høyt at FNF Troms hovedsakelig henstiller om at konsesjon ikke blir gitt. Noen prosjekter vurderer vi likevel ut fra dagens kunnskapsgrunnlag å ha noe lavere konfliktnivå, men kunnskapsgrunnlaget særlig hva gjelder landskap, friluftsliv og samlet belastning er foreløpig mangelfullt. FNF Troms etterlyser en mer helhetlig vurdering av alle de 11 småkraftprosjektene. FNF Troms vil påpeke at kraftutbygging ikke er noen "hastesak" og at det burde satses betydelig mer på energisparende og energieffektiviserende tiltak. Vi ønsker å kunne tilby urørt natur og verdifulle friluftsområder til allmennheten og kommende generasjoner.

GENERELLE MERKNADER

Elektrisk kraft fra småkraftverk er fornybar energi som produseres uten forurensing av atmosfæren. Dette er isolert sett positivt sett i et klimaperspektiv. Men om kraftproduksjonen er miljøvennlig er avhengig om den går ut over andre miljømål som biologisk mangfold, inngrepsfri natur, landskap og friluftsliv. Et småkraftprosjekt vil være mer eller mindre miljøvennlig avhengig av konfliktgraden i forhold til andre hensyn.

Småkraftverk markedsføres ofte med å skulle gi små, nesten ubetydelige inngrep i terrenget. Erfaringer FNF Troms har gjort seg er at disse inngrepene hovedsakelig er store, dominerende i landskapet og får negative konsekvenser for natur og friluftsliv. I Troms tar det også lang tid før landskapet går tilbake mot naturlig tilstand etter at inngrepene er foretatt, til tross for ulike

FNF Troms, Fylkeshuset, Pb. 6105, 9291 Tromsø
Tlf: 776 42131 E-post: troms@fnf-nett.no Internett: www.fnf-nett.no/troms

Medlemsorganisasjoner: Troms Turlag, Harstad Turlag, Norges Turmarsjforbund Troms, Troms Orienteringskrets, Naturvernforbundet i Troms, 4H Troms, KFUK-KFUM-speiderne Troms, Troms Fylkeskystlag, Troms Orienteringskrets, Norges Jeger- og Fiskerforbund Troms, Nord-Troms Krets av Norges Speiderforbund, Framtiden i våre hender Tromsø, Nord-Norsk Botanisk forening, Ishavskysten friluftsråd, Midt-Troms friluftsråd.

revegeteringstiltak. Orginaltilstanden gjenvinnes aldri og inngrepene gir betydelige merker for ettertiden.

I Troms er det per i dag gitt konsesjon i 67 vannkraftsaker, kun 3 er avslått. Antall småkraftsøknader i fylket som ligger inne hos NVE er i dag 74. FNF Troms er bekymret for det store presset elvene og Troms-naturen utsettes for, og er kritiske til "bit-for-bit-utbyggingen" som hittil har preget prosessen. Omfanget er dramatisk. Vi er ikke imot en hver form for vannkraftutbygging, men vi ser det som en viktig målsetning at de tiltakene som er minst konfliktfylte og mest miljøvennlige blir prioritert. For at dette skal oppfylles må en langt høyere andel av vannkraftprosjektene avslås enn hva som har vært praksis fram til nå. FNF Troms mener kraftutbyggingen ikke er noen hastesak og at en må være svært selektiv i hvilke prosjekter som gjennomføres for ikke å gå på bekostning av viktige natur- og friluftsverdier. Det er særdeles viktig med en godt kunnskapsgrunnlag før avgjørelser blir tatt.

FNF Troms er klar over at Norge har forpliktet seg til på øke sin fornybarandel til 67,5 % før 2020, samt har et mål om at Norge og Sverige skal bygge ut 26,4 TWh fornybar energi mellom 2012 og 2020. Ifølge tall fra SSB er Norge allerede på god vei til å oppfylle disse målsetningene, og dersom forbruket vårt holdes konstant framover vil vi også oppnå fornybarmålet med god margin ved kun å oppfylle produksjon etter grønne sertifikater. Det i dag et godt utgangspunkt av de konsesjoner som allerede er gitt både i Norge og i Sverige. Det bør da være god tid til å tenke seg om for så å kun prioritere de minst konfliktfylte prosjektene som ikke går ut over landskap, natur og friluftsliv m.m. FNF Troms mener tiden er inne for å i større grad vektlegge nasjonale mål om bevaring av natur og friluftsområder. FNF Troms vil også påpeke at det må satses betydelig mer på energisparende og energieffektiviserende tiltak. Det er omtrent like mye å hente på energieffektivisering som på utbygging av norsk vannkraft.

Inngrepsfrie naturområder (INON)
Tap av INON og et økende press på inngrepsfrie områder er i strid med nasjonal arealpolitikk, hvor det i flere stortingsmeldinger de senere årene er uttrykt at det skal planlegges på en måte som tar hensyn til at inngrepsfrie naturområder i størst mulig grad bevares for framtida: St.meld. nr. 17 (1998-99) "Verdiskaping og miljø – muligheter i skogsektoren", nr. 39 (2000-2001) "Friluftsliv", nr. 42 (2000-2001) "Biologisk mangfold", nr. 21 (2004-2005) og nr. 26 (2006-2007) "Regjeringens miljøvernpolitikk og rikets miljøtilstand". I Stortingsproposisjon 1 S (2009-2010) fra Miljøverndepartementet, er INON et eget arbeidsmål som går ut på "*å sikre at gjenværende naturområder med urørt preg blir tatt vare på*". Ifølge DN forsvinner det aller mest inngrepsfri natur i Nord-Norge, noe som gir oss et særlig ansvar for å ta godt vare på de gjenværende områdene.

En utfordring med forvaltningen av inngrepsfri natur er at en ofte kun ser på enkelte inngrep uten å se på helheten. Med tanke på hvor lite urørt natur som gjenskapes må det til en kraftig reduksjon i tap av INON om vi skal ha inngrepsfri natur også i fremtiden. Energisektoren har nasjonalt sett vært årsak til 40 % av tapet av inngrepsfri natur i perioden 2003-2008. Områdene langs kysten som innebefatter både fjord og fjell er ekstra hardt rammet og må få et ekstra fokus. I retningslinjene for småkraftverk står det: *Generelt er det svært lite INON igjen i kystnære områder. Inngrepsfrihet fra fjord til fjell, uavhengig av sone, tillegges spesiell vekt.*

Det som kjennetegner mange av de 11 prosjektene i Kåfjord og Nordreisa er at de gir meget store tap av villmarkspregede områder. FNF Troms ønsker å sette dette i perspektiv:

I 10 års perioden 1998 – 2008 tapte hele Troms fylke ca 40 km^2 villmarkspregede områder (VO). En utbygging av alle 11 småkraftprosjektene vil gi et samlet tap av VO på ca 46 km^2.

I 20 års perioden 1988 – 2008 tapte Kåfjord ca 1 km^2 VO.
En utbygging av alle 6 kraftverk i Kåfjord vil føre til et tap av ca 22 km^2 VO.
I 20 års perioden 1988 – 2008 tapte Nordreisa ca 5 km^2 VO.
En utbygging av alle 5 kraftverk i Nordreisa vil føre til et tap av ca 24 km^2 VO.
FNF Troms ønsker å påpeke at dette er en omtrentlig vurdering. Noen av utbyggingene i Kåfjord vil for eksempel føre til noe tap av villmarkspregede områder i Nordreisa. Dette er det ikke tatt hensyn til i illustrasjonen over. Det er imidlertid tatt hensyn til at noen av prosjektene vil overlappe i tap av villmarkspregede områder dersom alle ble utbygd. På grunn av dette er tallene for utbygging av alle prosjektene noe lavere enn om en summerer tallene fra Tabell 1. Dersom en ikke tok hensyn til overlapp ville resultatet av tap av villmarkspregede områder bli 31 km^2 i Kåfjord og 36 km^2 i Nordreisa.

Tabell 1. Oversikt over tap av INON-områder i tilknytning til de 11 prosjektene basert på tall hentet fra søknadene, samt kategorier for verdi for friluftsliv basert på Troms fylkeskommunes og kommunenes verdivurdering av friluftsområder i Troms (A = Svært viktig friluftsområde, B = Viktig friluftsområde, C = Registrert friluftsområde. De områdene hvor prosjektet berører flere ulike kategoriseringer er den kategorien med størst verdi for friluftsliv oppført.)

Kommune	Kraftverk	Bortfall av INON områder (km^2)			Friluftsliv
		Sone 2 (1-3)	Sone 1 (3-5)	Villmark	Verdikategori
Kåfjord	Melen kraftverk	2,5	0,5		B
Kåfjord	Sogeselva kraftverk	1,7	2,5	2,5	C
Kåfjord	Badjananjohka kraftverk	3,3	7,4	7,8	B
Kåfjord	Hanskejohka kraftverk	1,0	0,9		B
Kåfjord	Nomedal kraftverk	4,1	7,1	6,4	B
Kåfjord	Trollvikelva kraftverk	3,8	10,0	14,4	B
Nordreisa	Iselva kraftverk	4,6	12,5	3,7	A
Nordreisa	Rotsundelva kraftverk	3,3	9,4	5,5	A
Nordreisa	Kristianelva kraftverk	2,5	2,7		B
Nordreisa	Øvre Tverrelva kraftverk	6,5	18,0	22,0	A
Nordreisa	Nedre Tverrleva kraftverk	4,0	6,0	4,5	A
	Sum totalt	**37,3**	**77,0**	**66,8**	

Tabell 1 viser en oversikt over hvor stort tap av INON områder de ulike prosjektene gir. Den viser at prosjektene samlet sett vil gi et større tap av villmarkspregede områder enn hva hele Troms har tapt de siste ti år. Nordreisa vil tape 5 ganger så mye som de har gjort de siste 20 år, og Kåfjord ca 20 ganger så mye. I tillegg vil Kåfjord tape store villmarkspregede områder i forbindelse med den konsesjonsgitte 420kV kraftledningen Balsfjord – Hammerfest. Dette må sees i sammenheng med hverandre. FNF Troms mener at det er flere av disse prosjektene som vil gi så store tap av villmarkspregede områder at det alene er argument godt nok for å avslå søknad om konsesjon. FNF Troms mener det er svært viktig å ivareta villmarkspregede områder for kommende generasjoner.

FNF Troms vil også påpeke et viktig moment i forhold til INON i søknadene. I flere av søknadene, blant annet Elvekrafts søknader om Iselva, Rotsundelva og Øvre Tverrelva er det benyttet INON-kart fra 2003. Dette er gamle kart og burde vært erstattet med de nyeste INON-kartene fra 2008. INON-kartene i søknadene om Iselva og Rotsundelva er annerledes enn INON-kartet i søknaden om Øvre Tverrelva hva gjelder grense for villmarkspregede områder, dette til tross for at begge refereres til å være hentet fra DNs INON oversikt fra 2003. Kartet for Øvre Tverrelva er mer sammenfallende med det reelle 2008 kartet for INON-områder. Men for Iselva og Rotsundelva er

grensene for villmarkspregede områder trekt lenger sør enn vannet ved Stortinden (i det venstre hjørnet på villmarkspregede-områder-grensa). Etter samtale med DN (Ole Torbjørn Nyvoll) kjenner de ikke til at det skal ha vært tilvekst av INON i dette området i perioden 2003 – 2008, selv etter dobbeltsjekking av eldre kart i området. Det betyr at INON-grunnlaget Elvekraft opererer med i søknadene til Iselva og Rotsundelva er feil. Det reelle tapet av INON vil bli betraktelig større. For Rotsundelva som er beregnet i søknad til å gi et tap på ca. 5,5 km^2, vil det i realiteten bli et tap på ca. 11 km^2. Dette er betydelige forskjeller som er viktig å få klarhet i.

Friluftsliv

I Soria Moria-erklæringen står det blant annet: "Det må være et grunnlegende prinsipp at vår egen generasjon har et ansvar for å gi kommende generasjoner like god tilgang på naturopplevelser som vi selv har. Stadig færre områder i Norge er uberørt av tekniske inngrep, og vi må gi sterkere beskyttelse av områder og naturkvaliteter som også våre etterkommere har rett til å oppleve".

I et samfunn med stadig økende livsstilsrelaterte sykdommer blir tilgangen på nærtur- og friluftsområder stadig viktigere. Fysisk aktivitet kombinert med naturopplevelser er noe av det som virker mest positivt inn på vår totale helsetilstand. Da er det viktig at vi klarer å ivareta disse områdene slik at de beholder sine kvaliteter og appell også for nye generasjoner med friluftsutdøvere. At vannstrenger og vannfall/fosser forsvinner og reduseres og blir erstattet med rørgater, reguleringsterskler, anleggsveier og kraftstasjoner kommer i konflikt med både friluftsliv, helse og natur- og kulturbasert reiseliv gjennom at landskap, naturkvaliteter og opplevelsesverdi forringes.

Troms fylkeskommune og kommunene i Troms startet i 2010 en grundig kartlegging og verdivurdering av friluftsområder i fylket. Kartleggingen er nå er i avslutningsfasen. Vurderingene er utført etter DNs håndbok 25-2004 over en toårsperiode gjennom bred medvirkning av blant annet de respektive kommunene, frivillige organisasjoner og lokale arbeidsgrupper. Friluftsområdene har blitt vurdert i kategoriene C (registrert friluftsområde), B (viktig friluftsområde) og A (svært viktig friluftsområde).

I tabell 1 kan en se en oversikt over hvilke kategorier for verdi av friluftsliv de ulike prosjektene faller inn under. Noen av prosjektene vil berøre områder i flere kategorier, men i tabellen er den kategorien som har høyest verdi for friluftsliv representert. Dette er fordi prosjektet vil berøre og forringe også denne delen av området. Grensene ikke er endelige, mer veiledende. Dersom hoveddelen av utbyggingen vil foregå i en C-område, men også trer litt inn i et A-område, vil det likevel få store negative konsekvenser for A-området. Dette gjelder også om inngrepet bare lå i tilknytning til A-området.

De 11 prosjektene i Kåfjord og Nordreisa er hovedsakelig lokalisert i viktige friluftsområder. Kun et prosjekt (Sogeselva) ligger i et C-område. Resten er kategorisert som viktige eller svært viktige områder for friluftsliv. FNF Troms vil påpeke at alle prosjektene i Rotsunddalen vil komme i konflikt med friluftsområder som har blitt kategorisert som svært viktige.

FNF Troms mener utredningene som er gjort på friluftsliv i søknadene generelt er utilfredsstillende. Friluftsliv blir kun delvis nevnt under overskriften "*Brukerinteresser*" og er ikke viet mye plass eller vurdering. Jevnt over blir også konsekvensen av tiltaket for friluftsliv satt til liten, stort sett uten begrunnelse. Dette strider imot både den grundige verdivurderingen fra fylkeskommune og kommuner, samt erfaringene FNF-nettverket har fra områdene. FNF Troms ønsker å heve grunnlaget for friluftslivsvurderinger gjennom dette innspillet. Men vi ser også behovet for at det blir gjort en grundigere samlet utredning for konsekvensene for friluftsliv i området for å få et tilfredsstillende og helhetlig kunnskapsgrunnlag.

Landskap
FNF Troms mener vurderingen av tematikken landskap i konsesjonssøknadene generelt er mangelfull. I de aller fleste søknadene er landskap viet liten oppmerksomhet og verdisettingen og konfliktvurderingen ser ut til å være gjort ut fra usystematiske metoder. Det er heller ikke gjort vurderinger hvordan småkraftverkene vil påvirke storskalalandskapet i et helhetlig perspektiv. Slik planene forekommer er det en systematisk utbygging av en landskapstype som Norge har en særskilt ansvar å ivareta. FNF Troms mener kunnskapsgrunnlaget for landskap per i dag er for dårlig for å kunne ta forsvarlige avgjørelser i saken etter naturmangfoldloven. FNF Troms krever tilleggsutredning på tema landskap.

Samlet belastning
FNF Troms mener det er positivt at NVE behandler de 11 prosjektene samtidig for å vurdere en samlet belasting for området. Det er lettere for høringspartene å sette seg inn i et større område og vurdere de ulike konfliktnivåene opp mot hverandre enn om alle 11 sakene skulle kommet på ulike tidspunkt. Likevel mener FNF Troms at NVE på forhånd kunne tilrettelagt høringen på en bedre måte slik at det var lettere for høringsinstansene å sammenligne de ulike prosjektene. Slik det er nå må en gjøre all sammenligning selv, og det er tidkrevende. FNF Troms anbefaler NVE å finne en mer gunstig måte å håndtere dette på ved neste anledning som sikrere mer reell samlet behandling.

FNF Troms ønsker å påpeke at både Sikkajokkvassdraget rett nord for Rotsund, og Kildalvassdraget allerede er regulert i Nordreisa. Tiemann kraftverk er også inne til behandling hos NVE. I Kåfjord er det gitt konsesjon til Vikelva kraftverk i Nordmannvikdalen og Gorsajohka kraftverk. Dette betyr at nesten hver elv i Kåfjord enten er gitt konsesjon eller søkes utbygd. Dette har store konsekvenser for kommunen og regionen, og det må også sees i sammenheng med hvilke negative konsekvenser utbygginga av Guolasjåkka har påført store deler av lokalbefolkningen med tørrlegging av elver og store inngrep. Vi vil også minne om den nye 420 kV kreftledningen som er konsesjonsgitt gjennom verdifulle og uberørte villmarksområder og friluftsområder i Kåfjord. Dette er viktige element som må tas med i vurderingen.

FNF Troms påpeker at det er viktig å vurdere alle de 11 småkraftprosjektene samlet, men også å dra inn andre element og inngrep i kommunene og regionen for å danne seg et helhetlig bilde av konsekvensene. En storstilt utbygging i Nordreisa og Kåfjord vil også kunne få negative konsekvenser for omdømme og reiseliv. Disse temaene er svært mangelfulle og er ofte ikke nevnt. FNF Troms mener sumvirkningene ikke framkommer av søknadene og NVE har heller ikke lagt ved noen vurdering av dette. Den samlede vurderingen av reindriften er et unntak. FNF Troms mener tilsvarende utredning er nødvendig for alle deltema for å ivareta en reell samlet vurdering.

PROSJEKTENE

Hanskejohka kraftverk – Kåfjord kommune
Hanskjejohka ligger som et karakteristisk og betydningsfullt landemerke i Kåfjorddalen. Med sitt imponerende fossefall og sin ferd gjennom bekkekløfter og over nakent berg gjør det Hanskejohka til et meget viktig landskapselement. I konsesjonssøknaden vurderes tiltaket å få *liten til middels negativ konsekvens* for landskap, noe FNF Troms mener er en kraftig nedvurdering av reelle konsekvenser for landskapet. Både tiltakets medførte reduserte vannføring og anleggelse av inntaksdam, tipp og veg vil medføre store landskapsmessige endringer. Dette vil forsterkes ut fra Hanskejohka sin store verdi, både opplevelsesmessig og symbolsk, som et levende og inngrepsfritt fossefall i et område hvor vannkraftutbygging allerede har satt sine dype spor i befolkningen og landskapet. På grunnlag av denne sammenhengen mener FNF Troms at konsekvensen av tiltaket for landskap må oppjusteres til *stor negativ*.

Hanskejohka ligger i et område som er kategorisert å være viktig for friluftsliv. Området, særlig de nedre deler, er mye benyttet til friluftsliv av de lokale. Dette utgjør et viktig nærturområde for aktiviteter som bærplukking, vandreturer, turløyper, men området benyttes også av tilreisende, særlig på vei oppover mot Guolasjavri. I søknaden står det at tiltaks- og influensområdet for det meste ligger i brattlendt og delvis uframkommelig terreng hvor potensialet for friluftsliv er begrenset. FNF Troms kan bekrefte at til tross for at deler av dalen har bratte parti går det en flott sti oppover hele dalen som munner ut oppe på platået som innbyr til blant annet mange gode fiskevann. Dette er en viktig innfallsport til høyfjellet i en dal som ellers er preget av bratte sider. Det må også nevnes at selv om noen deler av terrenget rundt fossefallet er for bratt til et aktivt friluftsliv vil en utbygging påvirke friluftslivet i tilknyttede områder negativt ved forringelse av et svært viktig landemerke og opplevelse av fossen. FNF Troms mener tiltaket vil ha *stor negativ konsekvens* for friluftsliv.

Konklusjon: Grunnet den store landskapsverdien Hanskejohka har for Kåfjorddalen og tilknyttede områder, samt verdien for friluftsliv, henstiller FNF Troms at konsesjon til Hanskejohka kraftverk ikke blir gitt.

Melen Kraftverk – Kåfjord kommune
Melen ligger i et område som er vurdert å ha verdi B (viktig) hva gjelder friluftsliv. Langs sørsiden av elva går det en markert og mye brukt tursti helt opp til høgfjellet. Denne er en viktig innfallsport til lett tilgjengelige og attraktive friluftsområder som byr på et rikt spekter av friluftsaktiviteter, særlig gjennom sine gode fiskevann og jaktområder. Den planlagte rørtraseen og anleggsveien ved en eventuell utbygging vil komme til å følge denne viktige stien. I konsesjonssøknaden står det "*i anleggsfasen kan anleggsarbeidene oppleves som en ulempe for turgåere og jegere, men neppe i driftsfasen*". Konsekvensen ble derfor satt til *middels negativ* i driftsfasen og *liten til ingen negativ* i driftsfasen.

En ødeleggelse av en viktig tursti, eller å legge en anleggsvei helt inntil, ser FNF Troms helt klart at vil ha store negative konsekvenser for utdøvelsen av friluftsliv i området. Vurderingen "*Liten til ingen negativ konsekvens*" i driftsfasen mener FNF Troms er uholdbar. Det begrunnes ikke hvorfor dette ikke skulle få noen konsekvenser. For de aller fleste vil naturopplevelsen bli forringet av å få ødelagt sine naturlige stier, samt få store synlige inngrep i sitt turområde.

Konklusjon: Grunnet den viktige funksjonen Melen-området har for friluftsliv og som innfallsport til et variert og mye brukt høgfjellsområde henstiller FNF Troms at konsesjon til Melen kraftverk ikke blir gitt.

Badjananjohka kraftverk – Kåfjord kommune
En utbygging av Badjananjohka kraftverk vil føre til et tap av hele 7,8 km^2 villmarkspregede områder. Dette er alene 8 ganger så mye som Kåfjord kommune har tapt i løpet av tjueårsperioden 1988-2008. Som tidligere nevnt har Norge som mål til å bevare gjenværende villmarksområder. FNF Troms mener dette er et uakseptabelt stort tap av villmarkspregede områder som ikke kan veies opp av 9,1 GWh per år.

Badjananjohka-området er også viktig for friluftslivet, særlig som verdifullt nærturområde for Birtavarre. Tiltakshaver planlegger en permanent traktorvei opp til inntaket. FNF Troms mener dette fører til negative konsekvenser for landskapet og påvirker friluftslivet negativt. Anleggsveien til dette formålet er ikke utformet til friluftsformål og vil i sammenheng med redusert vannføring og de andre inngrepene gjøre området mindre attraktivt og redusere opplevelseskvaliteten i området. Både urørtheten og viktige elementer som stillhet og ro vil bli forringet. Det er en sterk

misforståelse at anleggsveier kan erstatte naturlige stier, eller turveier som har en helt annen utforming og funksjon.

Dersom konsesjon likevel blir gitt krever FNF Troms at tiltakshaver sørger for avbøtende tiltak ved at veien blir tilrettelagt for et friluftsliv for alle, både gjennom strategisk utforming, riktig helling og med benker og skilting. Vi ser likevel at veien kan komme i konflikt med reindriftinteressene og anbefaler at det ikke blir bygd permanent vei.

Konklusjon: FNF Troms fraråder at konsesjon til Badjananjohka kraftverk blir gitt da dette vil få betydelige negative konsekvenser for villmarkspregede områder, samt få negative virkninger på friluftsliv i området. Dersom konsesjon likevel blir gitt krever FNF Troms at den permanent planlagte traktorveien blir tilrettelagt og utformet for lavterskel friluftsaktivitet.

Trollvikelva kraftverk – Kåfjord kommune
Trollvikdalen er et meget populært område for friluftsliv, særlig for lokalbefolkningen. Området er lavterskel, lett tilgjengelig og har flere mye brukte turstier, merkede så vel som umerkede. I fjæra står det en gapahuk som brukes hele året og i dalen står det en åpen hytte til glede for allmennheten. Området brukes mye både sommer og vinter, til ski, turgåing, bærplukking og jakt. Også Trollvik skolen bruker dalen aktivt i sin uteskole og til varierte aktiviteter.

Trollvikdalens snille terreng, mange stier, skilting, gode parkeringsmuligheter, yndede turmål som trimpostkasse og åpen hytte gjør området til et lavterskel nærturterreng med stor verdi for trivsel og folkehelse. Området er innbydende og mye brukt. En utbygging av Trollvikelva vil forringe naturopplevelsen i området, og redusere opplevelsesverdien for de mange brukerne i stor grad. Å bevare Trollvikdalen inntakt er meget viktig for både friluftsliv og folkehelse i området. Troms fylkeskommune har i sin kartlegging vurdert Trollvikdalen å ha verdi B (viktig) for friluftsliv. I konsesjonssøknaden vurderes området å ha *middels* verdi for friluftsliv, noe FNF Troms tilbakeviser.

En utbygging av Trollvikelva vil i tillegg til å forringe viktige friluftsverdier gi et svært stort tap av INON-områder. Hele 14,4 km^2 villmarkspregede områder vil gå tapt om prosjektet får konsesjon. Dette er et særdeles stort tap av villmarkspregede områder, og strider mot nasjonale mål. FNF Troms mener det er uakseptabelt å realisere et småkraftprosjekt som går så hardt ut over urørt natur og friluftsliv, til tross for at Trollvikelva er det av de 11 prosjektene som vil kunne gi størst produksjon. FNF Troms mener at samfunnsnytten av dette prosjektet er mindre enn de store konsekvensene en eventuell utbygging vil få for allmennheten.

Konklusjon: Trollvikdalen er et veldig viktig lavterskel tur- og friluftsområde for lokalbefolkningen med stor verdi for trivsel og folkehelse i alle aldre. En eventuell utbygging vil også gi svært store tap av villmarkspregede områder. På grunnlag av dette henstiller FNF Troms at konsesjon for Trollvikelva kraftverk ikke blir gitt.

Sogeselva kraftverk – Kåfjord kommune
Sogeselva er i friluftskarleggingen til Troms fylkeskommune registrert som friluftsområde (C), men er ikke verdisatt som viktig. Lokalt blir området brukt til friluftsaktiviteter som turgåing, bærplukking og noe jakt. Tap av villmarkspregede områder vil bli 2,5 km^2, noe som er betydelig, men blant det minste av de 11 prosjektene. Tiltaket har i konsekvensutredningen blitt beskrevet å medføre noe over liten negativ konsekvens for det biologiske mangfoldet. FNF Troms påpeker at det er rimelig å tro at fossekall benytter elva. Det er også spesielle naturtyper naturtyper oppover langs elva. Dette burde vært utredet bedre, og fristen for høring burde vært strekt slik at det tillot flere feltundersøkelser i sommersesongen.

Sogeselva er viktig i landskapet. Dette kommer særlig til uttrykk gjennom sine to fosser, og den nederste er oppsiktsvekkende og vakker sett fra E6. Utredningene i forhold til landskap er mangelfulle og krever innpass i en mer helhetlig landskapsanalyse over elvas funksjon i landskapet. Elva er en av svært få som har en så tydelig og vakker visuell effekt ut mot fjordlandskapet.

Konklusjon: Området som blir influert av Sogeselva kraftverk er relativt lite brukt friluftsområde, og tapet av INON er relativt lavt sammenlignet med de andre 11 prosjektene. FNF Troms anser for øyeblikket dette prosjektet som et av de mindre konfliktfylte av de 11 prosjektene, men mener det krever mer kunnskap særlig hva gjelder landskap og naturtyper. Dersom konsesjon gis forutsettes det at hensynet til biologisk mangfold og landskap ivaretas i trasevalg og i anleggsfasen.

Nomedal kraftverk – Kåfjord kommune
Nomedalen er verdivurdert til viktig (B) for friluftsliv av Troms fylkeskommune. Dalen er mye brukt av lokalbefolkninga gjennom hele året til blant annet turgåing, jakt og skigåing. Et stykke opp i dalen ligger også en åpen gamme som er et populært turmål for liten og stor. På nordsida av elva ligger også ei trimpostkasse før stien krysser elva over en gangbro. På sørsiden av elva vil turstien komme i direkte konflikt med planlagt anleggsvei og rørgatetrase. Området er inngrepsfritt og lite påvirket av støy. Ved en eventuell utbygging vil hele 6,4 km^2 villmarkspregede områder gå tapt, noe som vil ha en stor negativ konsekvens i sammenheng med forringelsen av friluftsliv, landskap og naturopplevelse. Til tross for at elva er relativt skjult i terrenget og det ligger et grustak i bunn mener FNF Troms at dette likevel ikke reduserer konfliktnivået i tilstrekkelig grad til å gi konsesjon.

Konklusjon: Grunnet at Nomedalen er et vikitg område for friluftsliv samt at store villmarkspregede områder vil gå tapt ved en eventuell utbygging henstiller FNF Troms om at konsesjon for Nomedal kraftverk ikke blir gitt.

Kristianelva – Nordreisa kommune
Kristianelv er en del av Rotsundfjellet som er verdivurdert som viktig for friluftsliv. Langs elva går det en sti opp til Kristianvatnan oppe i dalen. Ved det nederste vannet er det en trimpostkasse, samt at det ligger en hytte på nordøstsida. Steinfjellet, som en også kan nå fra Kristiandalen, er også inkludert som "10 på topp" destinasjon. Selve fjellvannene tilbyr gode fiskemuligheter.

Prosjektet gir et relativt beskjedent tap av INON-områder, og ingen villmarkspregede områder går tapt. Konsekvensene for biologisk mangfold av en eventuell utbygging er i følge konsekvensutredningene også små. Det som vil få størst negativ konsekvens ved en utbygging av Kristianelv er landskap. Elva ligger oppe i dagen og er godt synlig. Inngrepene ved eventuell utbygging vil dominere det store landskapsbildet i ytre Lyngenfjorden og vil bli godt synlige fra Hamnes og Uløya. Sistnevnte er en populær toppturdestinasjon. FNF Troms mener landskapsverdien må utredes nærmere i denne sammenheng.

Konklusjon: FNF Troms mener Kristianelv er blant de minst konfliktfylte prosjektene hva gjelder tap av INON og biologisk mangfold. Området er viktig for friluftsliv, og en eventuell utbygging vil få negative konsekvenser. Om vi skal rangere prosjektene i Nordreisa etter dagens kunnskapsgrunnlag mener vi likevel at konfliktnivået av utbygging av prosjektene i Rotsunddalen er enda større. Vi vil likevel presisere at vi krever en tilleggsutredning av landskap hva gjelder Kristianelv.

Iselva kraftverk – Nordreisa kommune
Iselva ligger inne i Rotsunddalen, i et uberørt og vakkert område. Delen av Iselva som tenkes utbygd ligger inne i kryssningspunktet mellom tre ulike kategorier i fylkeskommunenes verdivurdering av friluftsområder. Vestsiden av Rotsundelva, hvor Iselva renner, er et registrert friluftsområde, men er ikke vurdert som viktig. Det er ikke særlig mye bruk i området på den siden av elven, selv om det er noen som søker seg over dit fra den vanlige leia i øst gjennom Rotsunddalen. Noen av toppene langs Iselva, som Svartfjellet og Stortinden, er yndede blant toppturentusiaster, særlig vinterstid. Vestsida av Rotsundelva benyttes også til elgjakt. For jegerne er naturopplevelsen minst en like stor del av jakta som selve utbytte, så opplevelsen av uberørt natur er svært viktig. Videre renner Iselva inn i et B-område (viktig) og før den entrer Rotsundelva, A-område, som er svært viktig for friluftsliv.

Selv om ikke området i direkte nærhet til Iselva er mye brukt vil en eventuell utbygging få store negative konsekvenser for friluftslivet i Rotsunddalen. En utbygging vil gi store inngrep og bli markert i et uberørt og attraktivt landskap. En mye brukt ferdselsvei/sti går innover Rotsunddalen, langs Rotsundelva, inn til en åpen gamme ved Pilterifjellet og videre hvor en kan fortsette til Kildalen, Reisadalen eller over til Olderdalen i Kåfjord. En utbygging av Iselva vil forringe hele området i denne indre villmarkspregede delen av Rotsunddalen og påvirke friluftslivet med stor negativ konsekvens. I konsesjonssøknaden er konsekvensgraden satt til liten.

Tapet av villmarkspregede områder ved en eventuell utbygging vil i følge søknaden basert på INON-kart fra 2003 være betydelige 3,7 km^2. Som FNF Troms kommenterte tidligere i denne uttalelsen er disse bergningene utført på feil grunnlag og det reelle tapet av villmarkspregede områder er klart større. I kombinasjon med de store, uberørte områdene er verdien av fagtema landskap satt til stor. Dette er FNF Troms enige i, men vi mener at også konsekvensen av tiltaket må settes til stor negativ av nevnte grunner. Hele dette området av Rotsunddalen er meget spesielt og tilbyr et særegent og storslått landskap som føles veldig bortgjemt til tross for at det er relativt tilgjengelig.

Hva gjelder biologisk mangfold er konsekvens satt til *noe over middels* og for flora til *stor til middels negativ*. Rødlistearten (VU) gulltann-nikke (mose) finnes i området, og i miljørapporten står det at "*det er for så vidt et ganske stort potensial for enda flere spesialiserte arter som krever lignende økologiske forhold*". FNF Troms mener det kreves nærmere undersøkelser for å kartlegge dette.

Konklusjon: En eventuell utygging av Iselva vil føre til en betydelig reduksjon i INON, forringe et stort, uberørt landskap og få store negative konsekvenser for friluftsliv i Rotsunddalen. Tiltaket vil også ha negative konsekvenser for biologisk mangfold. På bakgrunn av dette mener FNF Troms at konfliktnivået er så høyt at vi henstiller om at konsesjon for Iselva kraftverk ikke blir gitt.

Rotsundelva kraftverk – Nordreisa kommune
Rotsundelva renner som en hovedpulsåre gjennom Rotsunddalen. Med sine små fossefall, juv og særpreg er den en særdeles viktig del av totalopplevelsen og landskapet i Rotsunddalen. Området er svært mye benyttet til friluftsliv, og området på østsiden er av særlig viktighet. Dette området er verdivurdert til *svært viktig* (A) gjennom Troms fylkeskommunes omfattende kartlegging. Området er et flott nærterrengområde, benyttes som utfartsområdet, samtidig som at det er en viktig innfallsport til store urørte områder, samt en ferdselsåre til høyfjellet og over til Kildalen, Reisasalen og daler i Kåfjorden.

Det går en fin tursti innover østsiden av Rotsundelva. Under Pilterifjellet går stien innom en åpen gamme, Pilterigamma, som ligger nært elva. Både dalen, gamma og Pilterifjellet besøkes sommer

som vinter. Fra Rotsunddalen er det merket skiløype til Pilteri som igjen går videre med en trase over til Normannvikdalen i Kåfjord. Området er preget av et rikt og variert friluftsliv med både fotturer, fiske, bærplukking, jakt, teltturer og ski – både toppturer og dalturer. FNF Troms mener med dette å tilbakevise søkers ubegrunnede vurdering av konsekvens for friluftsliv til å være *liten negativ*. Konsekvensen vil være *stor negativ*.

Inngrepet vil gi store tap av villmarkspregede områder, 5,5 km^2 ifølge søknad (11 km^2 ifølge reelle beregninger fra INON 2008 kart) og vil ha stor negativ konsekvens for et vakkert og uberørt landskap. Euratisk oter benytter elva som leveområde og har rødlistekategori VU (sårbar). Fossekall hekker også mest sannsynlig i Rotsundfossen og elgen har trekkveier mellom Pilteridalen og Reisadalen. Tiltaket vil ha negative konsekvenser for biologisk mangfold i området. Denne tematikken krever også mer kartlegging.

Konklusjon: Grunnet stor negativ konsekvens for friluftsliv, store tap av villmarkspregede områder, forringelse av landskap og negativ konsekvens for biologisk mangfold henstiller FNF Troms om at konsesjon til Rotsundelva kraftverk ikke blir gitt.

Øvre Tverrelva kraftverk – Nordreisa kommune
En utbygging av Øvre Tverrelva vil gi et tap av villmarkspregede områder på hele 22 km^2. Dette er ekstremt mye og er ifølge FNF Troms alene grunn nok til at konsesjon ikke burde tildeles i dette tilfellet. En konsesjon i dette tilfellet er FNF Troms vil gi dramatiske konsekvenser både for landskapet og natur i Rotsunddalen, men også som et signal i vektinga av villmarkspregede områder og kWh. En utbygging av Øvre Tverrelva vil kun gi årlig produksjon på kun 4,8 GWt. Dette vil kunne gi strøm til 240 husstander, men vil få dramatiske konsekvenser for villmarkspregede områder, noe Norge har som formål å bevare. Dette er et konfliktnivå FNF Troms mener det er unødvendig å utfordre da det finnes flere langt mindre konfliktfylte alternativer.

En eventuell utbygging av Øvre Tverrelva kommer ikke bare i konflikt med INON, men det har også stor negativ konsekvens for friluftsliv og biologisk mangfold. Området ligger i fylkeskommunens verdikategori A (*svært viktig*) hva gjelder friluftsliv. Et inngrep av dette prosjektets karakter oppover Øvre Tverrelva vil forringe friluftslivsopplevelsene i Rotsunddalen og det storslåtte landskapet. Hva gjelder biologisk mangfold er det registrert mange rødlistede pattedyr og fugler innenfor nedbørsfeltet av stor verdi. Verdien er også stor hva gjelder naturtyper i området.

Alle de tre prosjektene innerst i Rotsunddalen må sees i sammenheng og har ifølge FNF Troms alle særlig høye konfliktnivå. Prosjektene er også blant de prosjektene med høyest kostnad per kWh.

Konklusjon: Området rundt Øvre Tverrelvdal er viktig for friluftsliv, urørt landskap og har stor verdi hva gjelder biologisk mangfold. I tillegg til dette kommer hovedfaktoren om at en gjennomføring av tiltaket vil føre til et tap av hele 22 km^2 villmarkspregede områder. På bakgrunn av dette henstiller FNF Troms om at konsesjon for Øvre Tverrelva kraftverk ikke blir gitt.

Nedre Tverrelva kraftverk – Nordreisa kommune
Nedre Tverrelva er en del av et område som Troms fylkeskommune har verdivurdert som "*svært viktig*" for friluftsliv. Området benyttes til bærplukking, turgåing og jakt på både småvilt og elg. Det er også en innfallsport og brukt vei opp til Sikkajavri som er et svært populært turmål og fiskevann. Det går sti oppover langs elva som vil bli berørt av eventuell utbygging.

En gjennomføring av tiltaket vil føre til betydelige negative landskapsendringer og et stort tap av villmarkspregede områder, hele 4,5 km^2.

Konklusjon: Nedre Tverrelva ligger i et område som er svært viktig for friluftsliv. En eventuell utbygging vil forringe friluftslivsopplevelsen, landskapet og føre til en stor reduksjon av villmarkspregede områder. På grunnlag av dette henstiller FNF Troms om at konsesjon til Nedre Tverrelva kraftverk ikke blir gitt.

KONKLUSJON

Etter en gjennomgang av de 11 småkraftprosjektene ser FNF Troms at de fleste prosjektene kommer i konflikt med viktige eller svært viktige friluftsområder, samt at de vil medføre svært store tap av villmarkspregede områder. Konfliktnivået er generelt så høyt at FNF Troms hovedsakelig henstiller om at konsesjon ikke blir gitt. Noen prosjekter vurderer vi likevel ut fra dagens kunnskapsgrunnlag å ha noe lavere konfliktnivå, men kunnskapsgrunnlaget særlig hva gjelder landskap, friluftsliv og samlet belastning er foreløpig mangelfullt. FNF Troms etterlyser en mer helhetlig vurdering av alle de 11 småkraftprosjektene. FNF Troms vil påpeke at kraftutbygging ikke er noen "hastesak" og at det burde satses betydelig mer på energisparende og energieffektiviserende tiltak. Vi ønsker å kunne tilby urørt natur og verdifulle friluftsområder til allmennheten og kommende generasjoner.

For Forum for Natur og Friluftsliv Troms
Eivind Høstmark Borge
Fylkeskoordinator

Kopi:
Fylkesmannen i Troms
Troms fylkeskommune
Kåfjord kommune
Nordreisa kommune

Nordreisa kommune
Teknisk avdeling

Byggmester Tor Bertelsen AS
Bakkeby
9153 ROTSUND

Deres ref:	Vår ref:	Løpenr.	Arkivkode	Dato
	2012/3091-5	30036/2012	1942/13/120	14.08.2012

IGANGSETTINGSTILATELSE
Etter Plan- og bygningsloven 2008 (pbl 2008) § 21-4
Vedtak hjemlet i delegeringsreglement vedtatt av kommunestyre i sak 71/95.

Saksnr:	Behandlet i:
169/12	Delegert utvalg drift

Byggested:	Steallivegen 1 -14, 9151 STORSLETT	Gnr/Bnr:	13/120
Tiltakshaver:	Byggmester Tor Bertelsen AS	Adresse:	Bakkeby, 9153 ROTSUND
Ansvarlig søker:	Byggmester Tor Bertelsen AS	Adresse:	Bakkeby, 9153 ROTSUND
Tiltakets art:	Nytt bygg - boligformål - over 70 m²	Bruksareal:	1484m²

VEDTAK:

Tillatelse:
I medhold av pbl 2008 § 21-4 godkjennes søknad om tiltak etter pbl 2008 § 20-1 mottatt 27.07.2012 om tillatelse til igangsetting av 1stk rekkehus med 4 leiligheter i kjede seksjonsnr: 4, 5, 6 og 7 med et samlet bruksareal på 512m².

Postadresse:
Postboks 174
9156 Storslett
E-post: postmottak@nordreisa.kommune.no

Besøksadresse:
Sentrum 17

Internett:
www.nordreisa.kommune.no

Telefon: 77 77 07 00
Telefaks: 77 77 07 01

Bankkonto: 4740 05 03954

Organisasjonsnr: 943 350 833

Godkjenning av foretak for ansvarsrett:

Foretak med sentral godkjenning:
Med hjemmel i pbl 2008, § 22-1, jf byggesaksforskriften 2010 (SAK10) § 9-1 gis ansvarsrett i forbindelse med omsøkte tiltak til følgende foretak med sentral godkjenning:

Foretak	Godkjenningsområde
Byggmester Tor Bertelsen AS Org. nr. 990 317 143	SØK - Ansvarlig søker, tiltakskl. 1 PRO/KPR - Ansvarlig prosjekterende og kontrollerende for prosjektering, tiltakskl. 1. UTF/KUT - Ansvarlig utførende og kontrollerende av utførelsen, tiltakskl. 1. Ansvarsområde: Overordnet ansvar (bygning, anlegg eller konstruksjon, tekniske instalasjoner).

SAKSUTREDNING/BEGRUNNELSE FOR VEDTAKET:

Gjennomføringsplan:
Gjennomføringsplan foreligger jf pbl 2008 § 21-2, og SAK10 § 5-3

Administrasjonens drøfting/begrunnelse:
Foretakene med sentral godkjenning, som søker om ansvarsrett, bekrefter at de oppfyller pbl 2008 § 22-1 og SAK10 §§ 10-1 og 10-2 til ansvarsrett for omsøkte fagområder.

Til arbeid som krever ansvarsrett og ansvarlig foretak ikke selv utfører, eller har nødvendig kompetanse for å utføre, skal ansvarlig foretak forvisse seg om at innleid foretak tilfredsstiller forskriftens krav til kompetanse for sitt fag og har kontrollsystemet på plass.

Det er ansvarlig søkers ansvar å påse at alle fag er dekket med ansvarsrett før arbeidet igangsettes jf pbl § 23-4.

Sikringstiltak ved byggearbeid:
Det vises til bestemmelsene i pbl 2008 § 28-2.

Avfall:
Alt avfall som tiltaket genererer, og som ikke gjenbrukes i egen virksomhet, må leveres til mottak godkjent av forurensningsmyndighetene. Viser for øvrig til avfallsforskrift kap. 15,

Dokumentasjon ved tilsyn:
Kopi av denne tillatelse sammen med beskrivelse av tiltaket, godkjent situasjonsplan for plassering Tegninger og ansvarsretter skal være tilgjengelig på byggeplassen.

ØVRIGE LOVBESTEMMELSER:

Anmodning om ferdigattest:
Ved anmodning om ferdigattest, skal det sendes inn dokumentasjon for at slutt kontrollen ikke har avdekket feil eller mangler som hindrer ferdigattest, jf pbl 2008 § 21-10 og SAK10 § 8-1. Ved endringer som ikke krever egen søknad i forhold til tillatelsen, skal det innsendes oppdatert situasjonsplan og tegninger samt underretning om tiltakets plassering.

Bortfall av tillatelse:
Er tiltaket ikke satt i gang senest innen 3 år etter at tillatelse er gitt, faller den bort. Det samme gjelder hvis tiltaket innstilles i lengre tid enn 2 år, jf pbl 2008 § 21-9.

Klageadgang
*Vedtaket kan påklages til **kommunen.** Klagefristen er 3 uker regnet fra den dagen da brevet kom fram til påført adressat. Det er tilstrekkelig at klagen er postlagt innen fristens utløp. Klagen skal sendes skriftlig til den som har truffet vedtaket, angi vedtaket det klages over, den eller de endringer som ønskes, og de grunner du vil anføre for klagen. Dersom du klager så sent at det kan være uklart for oss om du har klaget i rett tid, bes du også oppgi når denne melding kommer frem. Viser til Forvaltningslovens § 28.*

En slik klage kan føre til at avgjørelsen blir omgjort. Kommunen er ikke ansvarlig for tap som tiltakshaver måtte lide ved en slik omgjøring.

Ved all kontakt med etaten i denne sak, vennligst referer til saksnummer 2012/3091.

Med hilsen

Ketil Jensen
Byggesaksbehandler
Direkte innvalg: 77 77 07 59

Fylkesmannen i Troms
Romssa Fylkkamánni

Saksbehandler	Telefon	Vår dato	Vår ref.	Arkivkode
Knut Ivar Kristoffersen	77 64 22 07	24.08.2012	2007/5923 - 38	443.1
		Deres dato	Deres ref.	
		22.08.2012		

NORDREISA KOMMUNE
SERVICEKONTORET
30 AUG. 2012
SAKSNR.
DOK.NR.
LØPENR. ARK.KODE

Reisa elvelag
v/Jan Arvid Johansen
Postboks 6
9156 Storslett

Innvilget fisketillatelse for 2012 - overvåking mht. rømt oppdrettslaks i Reiselva

Det vises til søknad av 22.08.12.

Vedtak
Reisa elvelag v/Jan Arvid Johansen innvilges tillatelse til å fange ferskvannsfisk uavhengig av forskrifter eller forbud fastsatt i eller i medhold av ovenfor nevnte lov som beskrevet nedenfor. Tillatelsen gis med hjemmel i lov av 15. mai 1992 om laksefisk og innlandsfisk m.v. § 13, jf. §§ 16 og 18f i naturmangfoldloven av 19.06.09 og delegert myndighet i kgl. res. av 27. nov. 1992.

Vurdering (jf. naturmangfoldloven § 7)
Vassdraget har en god bestand av laks (jf. Villaksportalen.no/Lakseregisteret). Tiltaket gjelder overvåkingsfiske for å få kunnskap om andelen rømt oppdrettslaks i vassdraget. Dette er av vesentlig betydning for å kunne ivareta laksebestanden i vassdraget. Da all vill anadrom laksefisk skal tilbakesettes, ansees tiltaket ikke å påvirke fiskebestandene negativt.

Område tillatelsen gjelder for: Reisaelva i Nordreisa kommune.

Arbeidets art: Bruk av not, garn, stang, håv og lys til å overvåke innslaget av rømt oppdrettsfisk. Overvåkingsfisket utføres i tråd med det opplegg for slike undersøkelser som er utarbeidet av Norsk institutt for naturforskning. Tillatelsen omfatter også hjelpemannskaper under ledelse av Jan Arvid Johansen. Det forutsettes at hjelpemannskapene har fått nødvendig opplæring.

Dispensasjonens tidsavgrensning: Inntil 10.10.12, men dersom fisket viser at kjønnsmodning hos villfisk er kommet så langt at den ved håndtering begynner å slippe kjønnsprodukter (rogn/melke) skal fisket straks avsluttes.

Den som har fått denne tillatelsen er ansvarlig for at følgende blir overholdt:
1. Før fisket tar til skal grunneieren og andre med fiskerett varsles.
2. Vedkommende politimyndighet (lensmann) bør på forhånd gis melding om fisket.



Fylkeshuset, Strandvegen 13
Postboks 6105, 9291 Tromsø
Telefon: 77 64 20 00
Telefaks: 77 64 21 39
Avdeling
Miljøvernavdelingen
postmottak@fmtr.no
www.fylkesmannen.no/troms

3. Kun fisk, som ut fra ytre kjennetegn anses å være sikker rømt oppdrettsfisk, tillates avlivet.
4. Utstyr, som tidligere er brukt i andre vassdrag, skal være desinfisert før det tas i bruk.
5. Tillatelsen skal medbringes under fisket.
6. Rapport fra fisket skal snarest mulig sendes til Fylkesmannen.

Vedtaket kan påklages innen tre uker etter at dette brev er mottatt (jf. forvaltningsloven §§ 28 – 36). Eventuell klage sendes til oss.

Med hilsen

Cathrine Henaug
miljøverndirektør

Knut M. Nergård
fagansvarlig

Kopi:
Direktoratet for naturforvaltning
Troms politidistrikt
Lensmannen i Nordreisa
Nordreisa kommune
Statens naturoppsyn, Framsenteret, 9296 Tromsø
Norsk institutt for naturforskning v/Peder Fiske, Tungasletta 2, 7485 Trondheim

NASJONALPARKSTYRET
REISA NASJONALPARK OG
RAISDUOTTARHALDI LANDSKAPSVERNOMRÅDE

NORDREISA KOMMUNE
SERVICEKONTORET
Ref. Dm + Disp
Kristian Berg
27 JULI 2012
SAKSNR.
DOK.NR.
LØPENR. | ARK.KODE

Norsk institutt for Skog og Landskap
Avdeling Holt
v/ Asbjørn Gangstad
Postboks 2270,
9269 Tromsø

Att: Saksbehandler: Knut M. Nergård Arkivkode: 432 - 2 Dato: 24.07.2012

Dispensasjon fra verneforskrift for Reisa nasjonalpark – tillatelse til lavtflyging og landing med helikopter i Reisa nasjonalpark i forbindelse med skogtaksering 2012 - Norsk institutt for Skog og Landskap

Det vises til søknad fra Norsk institutt for Skog og Landskap, mottatt pr. e-post 28.06.2012.

Vedtak

Med hjemmel i naturmangfoldloven § 48 gir Nasjonalparkstyret for Reisa nasjonalpark og Raisduottarhaldi landskapsvernområde med dette Norsk institutt for skog og landskap tillatelse til lavtflyging og landing med helikopter ved Ordajohka og Juovvaskaidi i Reisa nasjonalpark.

Tillatelsen er gitt med følgende vilkår:

1. Tillatelsen gjelder for perioden 1. august – 31. august 2012.
2. Tillatelsen gjelder landing på de angitte områdene i søknaden, Ordajohka og Juovvaskaidi.
3. Dispensasjonen skal medbringes under feltarbeidet.
4. Skogtakseringen skal gjennomføres med så begrenset bruk av helikopter som mulig.
5. Fjelltjenesten/SNO skal på forhånd kontaktes for å få informasjon om særlig sårbare områder mht motorisert ferdsel og forstyrrelser.
6. Flyingen skal klareres med berørt reinbeitedistrikt og skje i forståelse med reindriftsnæringen i området

Vedtaket kan innen 3 -tre- uker fra mottak av dette brev.

Eventuell klage sendes gjennom Nasjonalparkstyret.

POSTADRESSE: POSTBOKS 6105 9291 TROMSØ | BESØKSADRESSE: | TELEFON: 77642000 DIREKTENUMMER:77642210 | E-POST: POSTMOTTAK@FMTR.NO WEB: ORG.NR:

Søknaden

Norsk institutt for Skog og Landskap, avdeling Holt v/Asbjørn Gangstad søker om tillatelse til landing med helikopter på to angitte steder i Reisa Nasjonalpark. De angitte stedene er Ordajohka og Juovvaskaidi.

Norsk institutt for Skog og Landskap skal gjennomføre skogtaksering på de angitte stedene i tidsrommet 01. 08. 2012 til 31.08.2012. Skogtakseringen inngår i landskogstakseringen som er et nasjonalt overvåkingsprogram som har pågått helt siden 1917. De aktuelle områdene som inngår i programmet skal takseres hver 5 år.

Norsk institutt for skog og landskap tar sikte på å få utført jobben med en dags flyving i den angitte perioden.

Regelverk for Reisa nasjonalpark

Reisa nasjonalpark ble opprettet ved kgl. res. 28. november 1986. Formålet med Reisa nasjonalpark er å bevare et vakkert og tilnærmet urørt fjell- og dalområde med dets plante- og dyreliv og geologiske forekomster, og å gi allmennheten adgang til friluftsliv i et slikt område.

I henhold til verneforskriftene for Reisa nasjonalpark er motorferdsel til lands og til vanns, herunder landing og lavtflyvning (flyvning under 300 m) med luftfartøy generelt forbudt.

Forvaltningsmyndigheten kan gjøre unntak fra et vernevedtak dersom det ikke strider mot vernevedtakets formål og ikke kan påvirke verneverdiene nevneverdig, jfr. Naturmangfoldloven § 48.

I henhold til naturmangfoldloven (§ 7) skal imidlertid prinsippene i loven §§ 8 – 12 legges til grunn som retningslinjer ved utøving av offentlig myndighet, også når forvaltningsmyndigheten fatter vedtak etter forskrifter for verneområder.

Prinsippene i §§ 8-12 gjelder kunnskapsgrunnlaget (§ 8), føre var prinsippet (§ 9), økosystemtilnærming og samla belastning (§ 10), kostnadene ved miljøforringelse skal bæres av tiltakshaver (§ 11) og miljøforsvarlige teknikker og driftsmetoder (§ 12).

Nasjonalparkstyrets vurdering

Omsøkte motorferdsel anses som nødvendig for å gjennomføre et nasjonalt overvåkingsprosjekt. Gjennomføring av prosjektet er viktig for å kunne følge med utviklingen og vil samtidig bidra til økt kunnskap om skogutviklingen i Norge. Gjennomføring av et prosjekt som dette vil som sådan være med på å bedre kunnskapsgrunnlaget.

Lavtflyging og landing med helikopter vil kunne forstyrre dyreliv og friluftsliv og således stride imot verneformålet. Nasjonalparkstyret vurderer det imidlertid slik at forstyrrelsen i forbindelse med prosjektet vil bli relativt kortvarig og ikke medføre noen vesentlig påvirkning på verken naturmangfold eller friluftsliv i området. Nasjonalparkstyret vurderer at en har tilstrekkelig kunnskap om virkningen av helikopterflyging og landing. Nasjonalparkstyret vurderer derfor at en tillatelse ikke strider mot føre-var-prinsippet, jfr. naturmangfoldlovens § 9.

Omsøkte motorferdsel inngår i et nasjonalt overvåkingsprogram. Det er ikke fare for at andre vil søke om tillatelse på samme grunnlag og således skape presedens for en utvikling som på sikt kan skade verneformålet, jfr. naturmangfoldlovens § 10.

De aktuelle overvåkningsområdene ligger langt fra allfarvei og etter nasjonalparkstyrets vurdering kan dette prosjektet vanskelig gjennomføres uten bruk av helikopter, jfr. naturmangfoldlovens §12.

Nasjonalparkstyret mener at vurdering av saken etter prinsippet i naturmangfoldlovens § 11 ikke er relevant.

På grunnlag av det som er nevnt ovenfor mener nasjonalparkstyret at tiltaket ikke vil påvirke verneverdiene nevneverdig eller strider mot vernevedtakets formål. Søknaden tilfredsstiller kravet i naturmangfoldloven § 48 til å gi dispensasjon og søknaden kan derfor innvilges.

Med hilsen

Hilde Nyvoll

Leder av nasjonalparkstyret

Sigrund Hestdal

Nestleder

Kopi: *- Direktoratet for naturforvaltning, Postboks 5672, Sluppen, 7485 TRONDHEIM*
- Nordreisa kommune, Postboks 174, 9156 STORSLETT
- Kåfjord kommune, Boks 74, 9148 Olderdalen
- Fjelltjenesten/SNO avd. Storslett, Halti, 9151 STORSLETT
- Statskog Troms, Postboks 63 Sentrum, 7801 Namsos
- Lensmannen i Nordreisa, 9151 STORSLETT
- Reindriftsforvaltningen i Vest-Finnmark, 9520 KAUTOKEINO
- Rbd 36 v/Johan Aslak Logje, Máttaluoppal, 9520 KAUTOKEINO
- Rbd 42 v/Ellen Inga Kristine Hætta, Postboks 302, 9521 Kautokeino

NORDREISA KOMMUNE
SERVICEKONTORET
Dag Fundnes
23 AUG. 2012
SAKSNR.
DOK.NR.
LØPENR. ARK.KODE

DIREKTORATET FOR NATURFORVALTNING

Adresseliste

Deres ref.:

Vår ref. (bes oppgitt ved svar):
2012/10853 ART-VI-KMV
Arkivkode:
445.21

Dato:
17.08.2012

Lisensfelling av brunbjørn 2012 - region 5, 6, 7 og 8

Lisensfelling er en skademotivert felling av et bestemt antall individer av en viltart, med hjemmel i naturmangfoldloven § 18, der kvoten er fastsatt av offentlig myndighet og der det kreves at jegeren er registrert som lisensjeger i Jegerregisteret for å kunne delta.

Med hjemmel i Lov 19. juni 2009 nr. 100 om forvaltning av naturens mangfold § 18, første ledd, bokstav b og § 77, jf. forskrift 18. mars 2005 nr. 242 om forvaltning av rovvilt (rovviltforskriften) § 13, jf. §§ 1 og 3, fatter Direktoratet for naturforvaltning vedtak om lisensfelling av bjørn innenfor region 5, 6, 7 og 8 i 2012. Kvoten settes til totalt 13 bjørner, hvorav tre bjørner innenfor region 5, tre bjørner innenfor region 6, to bjørner innenfor region 7 og fem bjørner innenfor region 8. Nærmere kvote- og områdeavgrensning følger av dette vedtak.

Lisensfellingen iverksettes for å forhindre framtidige skader på husdyr og tamrein.

Et uttak av 13 bjørn vurderes ikke å være til skade for bestandens overlevelse.

Bakgrunn

Ved behandlingen av St.meld. nr. 15 (2003-2004), fastsatte Stortinget nasjonale bestandsmål for gaupe, jerv, brunbjørn, ulv og kongeørn, jf. Innst. S. nr. 174 (2003-2004). Stortinget vedtok gjennom rovviltforliket i 2011, Representantforslag 163 S (2010-2011), at bestandsmålet på brunbjørn skal endres fra 15 til 13 årlige ynglinger nasjonalt. På bakgrunn av endring i nasjonalt bestandsmål for brunbjørn, skal de regionale bestandsmålene endres. Miljøverndepartementet har sendt forslag til endring av rovviltforskriften, som blant annet regulerer dette forholdet, på høring.

Gjennom forskrift 18. mars 2005 nr. 242 om forvaltning av rovvilt (rovviltforskriften) § 7 er de regionale rovviltnemndene gitt myndighet til å fatte vedtak om kvote for lisensfelling etter forskriftens § 10 når bestandene ligger over de nasjonalt fastsatte bestandsmålene for hver enkelt art i regionene.

Rovviltforskriften § 7 (Generelle bestemmelser om vedtak fattet av rovviltnemnden):

Rovviltnemnden har myndighet til å fatte vedtak om kvote for felling etter forskriften § 8 og § 10 og kvote for jakt etter forskriften § 11 når bestanden av den enkelte art ligger over de nasjonalt fastsatte bestandsmålene for regionen, jf. forskriften § 4. Nemndens myndighet skal

Besøksadresse:
Tungasletta 2
Postadresse:
Postboks 5672 Sluppen
N-7485 Trondheim

Telefon:
73 58 05 00
Telefaks:
73 58 05 01

Videokonf:
73 90 51 40

Internett:
www.dirnat.no
E-post:
Postmottak@dirnat.no

Saksbehandler:
Knut Morten Vangen
Telefon:
73 58 09 11

for ulv og bjørn baseres på de siste dokumenterte data om siste års ynglinger fra Nasjonalt overvåkingsprogram for rovvilt, jf. forskriften § 3 tredje ledd. Tilsvarende skal nemndens myndighet for gaupe og jerv baseres på gjennomsnittet av dokumenterte data om ynglinger de tre siste årene fra Nasjonalt overvåkingsprogram for rovvilt. (...)

Direktoratet viser videre til rapport fra Rovdata datert 16. mai 2012 vedrørende bestandsstatus for gaupe, jerv, ulv og brunbjørn. Av rapporten fremgår det at det nasjonale målet om antall ynglinger av brunbjørn ikke er nådd for region 5, 6, 7 og 8.

Direktoratet for naturforvaltning har myndighet til å fatte vedtak om alle former for felling og jakt dersom situasjonen tilsier det, jf. naturmangfoldloven § 18 og rovviltforskriften § 13. Direktoratet kan fatte slike vedtak også der bestanden ligger under det fastsatte bestandsmålet for en region eller for landet. Det er et vilkår at slik felling eller jakt ikke er skadelig for bestandens overlevelse, og at det ikke finnes annen tilfredsstillende løsning ut fra prinsippet om en geografisk differensiert forvaltning.

Lovgrunnlaget
Lov 19. juni 2009 nr. 100 om forvaltning av naturens mangfold (naturmangfoldloven) og forskrift 18. mars 2005 nr. 242 om forvaltning av rovvilt (rovviltforskriften) danner den juridiske rammen for direktoratets vedtak i saken.

Naturmangfoldlovens formålsbestemmelse (§ 1) lyder:

«Lovens formål er at naturen med dens biologiske, landskapsmessige og geologiske mangfold og økologiske prosesser tas vare på ved bærekraftig bruk og vern, også slik at den gir grunnlag for menneskenes virksomhet, kultur, helse og trivsel, nå og i fremtiden, også som grunnlag for samisk kultur.»

Etter naturmangfoldloven § 5 er det et mål at artene og deres genetiske mangfold blir ivaretatt på lang sikt og at artene forekommer i levedyktige bestander i sin naturlige utbredelse. Tiltak etter naturmangfoldloven skal midlertidig avveies mot andre viktige samfunnsinteresser, jf. § 14. En slik avveiing skal ikke medføre at målet i § 5 fravikes, men at tiltaket vil kunne medføre at målet i § 5 nås på annen måte eller i et annet tempo enn om naturmangfoldet hadde vært det eneste hensynet å ta, jf. prinsippet om en geografisk differensiert rovviltforvaltning. Naturmangfoldloven § 5 og prinsippet om geografisk differensiert forvaltning er konkretisert gjennom §§ 3 og 4 i rovviltforskriften, og gjennom de regionale forvaltningsplanene for rovvilt som er utarbeidet av rovviltnemndene.

Etter naturmangfoldloven § 7 skal prinsippene i lovens §§ 8 til 12 legges til grunn som retningslinjer ved utøving av offentlig myndighet. Naturmangfoldloven §§ 8 til 10 og § 12 er omtalt senere i vedtaket. Naturmangfoldloven § 11 gjelder kostnadene ved miljøforringelse. Vedtaket gjelder kvote for lisensfelling og det er ikke aktuelt å stille fordyrende vilkår i vedtaket. Direktoratet anser derfor ikke § 11 som relevant i saken.

Det vises til naturmangfoldloven § 18 første ledd b) og § 77, jf. rovviltforskriften § 13, jf. §§ 1 og 3, hvor det fremgår:

Naturmangfoldloven § 18 (annet uttak av vilt og lakse- innlandsfisk etter vurdering av myndighetene):

Kongen kan ved forskrift eller ved enkeltvedtak tillate uttak av vilt og lakse- innlandsfisk (...)

b) for å avverge skade på avling, husdyr, tamrein, skog, fisk vann eller annen eiendom, (...)

Vedtak etter første ledd bokstav a til f kan bare treffes hvis uttaket ikke truer bestandens overlevelse og formålet ikke kan nås på annen tilfredsstillende måte.

Myndigheten etter loven kan av eget tiltak iverksette uttak med formål som nevnt i første ledd bokstav a til d og g, jf. annet ledd. Uttaket regnes ikke som enkeltvedtak, og kan om nødvendig skje på annens eiendom, Kongen kan gi nærmere forskrift om slikt uttak. (...)

Rovviltforskriften § 1 (Formål):

Formålet med denne forskrift er å sikre en bærekraftig forvaltning av gaupe, jerv, bjørn, ulv og kongeørn. Innenfor en slik ramme skal forvaltningen også ivareta hensyn til næringsutøvelse og andre samfunnsinteresser. Forvaltningen skal være differensiert slik at hensynet til ulike interesser vektlegges forskjellig i ulike områder og for de ulike rovviltarter.

Forskriften skal sikre en forvaltning som vektlegger forutsigbarhet og lokal medvirkning.

Rovviltforskriften § 3 (Nasjonale bestandsmål og bestandsovervåking):

I Norge skal det årlig være 65 ynglinger av gaupe, 39 ynglinger av jerv og 15 ynglinger av bjørn. (...)

Nasjonalt overvåkingsprogram for rovvilt skal gi data om status og utvikling i rovviltbestandene, herunder også beskrive det antall årlige ynglinger som er dokumentert i regionene. Metodikk, datagrunnlag og resultater skal være offentlig tilgjengelig.

Rovviltforskriften § 13 (Direktoratet for naturforvaltnings myndighet til å fatte vedtak om felling og jakt):

Direktoratet for naturforvaltning kan fatte vedtak om skadefelling, kvote for betinget skadefelling, kvote for lisensfelling av gaupe, jerv, bjørn og ulv eller kvotejakt for gaupe av eget tiltak eller etter søknad. Direktoratet kan fatte slike vedtak også der bestanden ligger under det fastsatte bestandsmålet for en region eller for landet. Det er et vilkår at slik felling eller jakt ikke er skadelig for bestandens overlevelse. Dessuten er det er vilkår at det ikke finnes annen tilfredsstillende løsning ut fra prinsippet om en geografisk differensiert forvaltning, jf. forskriften § 1 og § 6. (...)

Direktoratet for naturforvaltning viser videre til Representantforslag 163 S (2010-2011), og Stortingets behandling av dette den 17. juni 2011 hvor det ble inngått et nytt enstemmig rovviltforlik.

Av rovviltforliket i 2011 fremgår det innledningsvis at norsk rovviltforvaltning fremdeles skal skje innenfor rammen av bestemmelsene i naturmangfoldloven og Stortingets behandling av denne, Bernkonvensjonen og den todelte målsettingen etter rovviltforliket av 2004, og den videre oppfølging av dette.

Vi har i vårt vedtak vektlagt at Stortinget har redusert det nasjonale bestandsmålet på bjørn til 13 årlige ynglinger. Med den bestandssituasjonen vi har pr i dag, der ingen av regionene med mål om yngling av bjørn har nådd dette, vil vurderingen av hvilken region eller regioner som skal få redusert bestandsmål for bjørn, ikke være avgjørende for fastsettelse av kvotens størrelse i år. Kvoten og områdeavgrensning for lisensfelling i region 5-8 må uansett fastsettes slik at bestanden har en fortsatt

vekst mot de fastsatte bestandsmål. Det skandinaviske bjørneprosjektet har beregnet at måloppnåelse på bjørn vil ta flere år (se beskrivelse av dette under *Vurdering av bestandssituasjonen for brunbjørn*), og dette vil fortsatt være tilfelle selv om bestandsmålet nå reduseres noe.

Rovviltforliket i 2011 legger videre til grunn at det er et mål at den regionale myndigheten i rovviltforvaltningen skal styrkes. Dagens praksis med at de regionale rovviltnemndene har myndighet til å fastsette kvoter for lisensfelling for arter der regionalt bestandsmål er oppnådd videreføres. Samtidig er det understreket at også i de tilfeller *der bestandsmålet ikke er nådd*, skal rovviltnemndenes syn tillegges betydelig vekt. Direktoratet har mottatt anbefalinger fra rovviltnemndene i region 5-8 om kvoter og områdeavgrensning for høstens lisensfelling av bjørn.

Rovviltnemndenes anbefalinger
Region 5: Rovviltnemnda i region 5 har gitt følgende anbefaling i møte den 29. mai 2012:

"Rovviltnemnda viser til at det i en del prioriterte beiteområder i Hedmark årlig er omfattende skader forårsaket av brunbjørn. Rovviltnemnda anmoder Direktoratet for naturforvaltning om å åpne for lisensfelling av brunbjørn i Hedmark på eventuell gjenværende skadefellingskvote til høsten. Nemnda anser at det maksimalt kan felles fire brunbjørner totalt ved skadefelling og lisensfelling i Hedmark. Avgrensningen av området for lisensfelling anbefales til å være vest og nord for Glomma i Hedmark".

Region 6: Rovviltnemnda i region 6 har gitt følgende anbefaling i møte den 9. august 2012:

"Område uten mål om yngling av bjørn: fem bjørner. Område med mål om yngling: null bjørner. Binne med unge(r) samt hennes unger (uansett alder) er unntatt fra fellingstillatelsen."

Region 7: Rovviltnemnda i region 7 har gitt følgende anbefaling i brev av 26. juli 2012:

"Med bakgrunn i kjente registreringer av bjørn i fylket, tapsbilde til sau og rein og føringer i Stortingets rovviltforlik og vedtatt forvaltningsplan for rovvilt i region 7 – Nordland, anbefaler Rovviltnemnda i Nordland at det åpnes for lisensfelling av to bjørn i følgende deler av Nordland: Rana, Leirfjord, Hemnes, Vefsn, Vevelstad, Brønnøy, Bindal, Grane og Hattfjelldal kommuner, med unntak av i vedtatte yngleområder for bjørn".

Region 8: Rovviltnemnda i region 8 har gitt følgende anbefaling i brev av 30. juli 2012:

"Det anbefales en kvote på to bjørner i B-området i Troms fylke. I Finnmark fylke anbefales det at det åpnes for lisensfelling av totalt 8 bjørner. To bjørner i A-området i Sør-Varanger, hvorav inntil en binne. Øvre Pasvik nasjonalpark innerst i Pasvik bør unntas for jakt. To bjørn, hvorav inntil en binne i B-området nord og øst for A-området (Jarfjord), to bjørner i den delen av B-området som ligger vest for A-området i Sør-Varanger kommune (Neiden). To bjørner i de deler av Karasjok og Kautokeino som ligger i B-området og kommunene Nesseby, Vadsø, Vardø, Berlevåg, Båtsfjord, Tana, Gamvik, Lebesby, Porsanger, Alta og Kvalsund".

Direktoratet for naturforvaltning sin vurdering

Generelt om uttak av rovvilt:

Naturmangfoldloven og Bernkonvensjonen setter de overordnete rammebetingelsene for uttak av rovvilt, og Stortinget har i rovviltforliket i 2011 presisert at norsk rovviltforvaltning skal skje innenfor rammen av disse bestemmelsene.

Bernkonvensjonens artikkel 9 er sentral hva gjelder adgang til uttak av rovvilt for å beskytte bestemte interesser. Bestemmelsen inneholder to generelle vilkår i tillegg til flere spesielle vilkår. For at det skal kunne gjøres unntak fra artiklene 6 og 7 og gis tillatelse til felling av rovvilt, må begge de generelle vilkårene være oppfylt samt ett av de spesielle vilkårene. Det første generelle vilkåret er at det ikke finnes noen annen tilfredsstillende løsning. Det andre generelle vilkåret er at unntaket ikke vil være skadelig for bestandens overlevelse. Det mest aktuelle spesielle vilkåret er at unntaket skal avverge alvorlig skade på blant annet husdyr og tamrein. Bestemmelsen er gjennomført i naturmangfoldloven § 18, som slår fast at det ved forskrift eller enkeltvedtak kan tillates uttak av vilt og lakse- og innlandsfisk bl.a. for å avverge skade på husdyr og tamrein. Vedtak om uttak kan bare treffes hvis uttaket ikke truer bestandens overlevelse og formålet ikke kan nås på annen tilfredsstillende måte.

Om lisensfelling:

I St.meld. nr. 15 (2003-2004) er det lagt opp til en økt vektlegging av lisensfelling og kvotejakt som framtidige beskatningsformer på rovvilt. Innenfor rammen av norsk lovverk og hensynet til Bern-konvensjonens bestemmelser vil dette innebære at felling av bjørn kan foregå som lisensfelling. Bakgrunnen for dette er ønske om å utvikle jakt og fellingsformer som sikrer økt alminneliggjøring av rovviltartene og bred deltagelse av lokale jegere.

Stortinget har, gjennom rovviltforliket i 2011, sagt at det skal gis økt adgang til lisensfelling av hannbjørner slik at forekomsten av hannbjørner i prioriterte beiteområder reduseres. Ved siden av økte kvoter vil en utvidet lisensfellingsperiode være et moment som gir jegerne økt adgang til lisensfelling av bjørn.

Av rovviltforliket fremgår det at lisensfellingsperioden for bjørn skal utvides på en slik måte at fellingsperiodens start endres til 21. august. Stortinget begrunner endringsforslaget sitt med at dette vil samordne jaktstarten for bjørn med Sverige, at det vil gi en periode før elgjakta hvor bjørn kan jaktes mer spesielt og at det vil gi mulighet for å kombinere lisensfelling av bjørn med reinsjakt i områder hvor dette kan være aktuelt. Miljøverndepartementet vedtok med umiddelbar ikrafttredelse regelendringen den 6. juli 2011, noe som betyr endret starttidspunkt for lisensfelling av bjørn fra og med høsten 2011.

Vurdering av bestandssituasjonen for brunbjørn:

Offentlige beslutninger som kan berøre naturmangfoldet skal så langt det er rimelig bygge på vitenskapelig kunnskap om arters bestandssituasjon samt effekt av påvirkning, jf. naturmangfoldloven § 8. Direktoratet vil vise til beskrivelsen av det Nasjonale overvåkningsprogrammet for rovvilt i kommentarene til rovviltforskriften § 3, rapport fra Rovdata datert 16. mai 2012 vedrørende bestandsstatus for gaupe, jerv, ulv og brunbjørn og nærmere beskrivelser i dette vedtaket.

Føre-var-prinsippet, jf. naturmangfoldloven § 9, kommer til bruk i situasjoner hvor en ikke har tilstrekkelig kunnskap tilgjengelig. Etter direktoratets syn er ikke dette tilfelle i denne saken.

Bestanden av brunbjørn i Norge blir primært overvåket ved å analysere DNA fra innsamla ekskrement og hår. De analyserte prøvene med DNA gjør det mulig å fastslå hvor mange brunbjørn som minimum har vært innom Norge i løpet av ett år, hvor de har oppholdt seg og fordelinga mellom hanner og binner.

Bestandsmålet er gitt i antall årlige ynglinger. Overvåkinga har derfor tatt i bruk en metode utviklet av Det skandinaviske bjørneprosjektet (Bischof og Swenson 2010), til å beregne hvor mange kull som sannsynligvis er født i Norge hvert år. Metoden tar utgangspunkt i det innsamlede DNA-materialet og bygger blant annet på kunnskap om fordeling mellom kjønn og alder i den svenske bjørnebestanden. Den baserer seg også på kunnskap om hvor ofte binnene føder og hvor gamle de er første gang de føder, samt størrelsen på leveområdene og dødeligheten i bestanden. For 2011 er det beregnet at det ble født mellom 2 og 10 kull i Norge, og at det mest sannsynlig ble født 6 kull.

Resultatene fra DNA-analysene identifiserte 151 ulike brunbjørner i 2011, 51 binner og 100 hanner. Binner ble i samsvar med tidligere DNA-undersøkelser, bare påvist i avgrensede og spesifikke geografiske områder i Finnmark, Troms, Nordland, Nord-Trøndelag, Sør-Trøndelag og Hedmark. Tallet på 151 ulike individ er minimumstall, da en ikke kan gå ut fra at en lykkes i å samle materiale etter alle individ i alle områder. Samtidig er det slik at bjørnebestanden i grenseområdene i hovedsak er felles med Sverige. Mange ekskrement- og hårprøver i grenseområdene kan derfor stamme fra brunbjørner som har hoveddelen av sitt leveområde i Sverige.

Av 151 brunbjørner identifisert gjennom DNA-analyser i Norge i 2011 var det 38 brunbjørner som bare ble registrert utenfor områder prioritert for yngling av bjørn. Fire av disse ble felt gjennom skadefelling og lisensfelling i løpet av 2011. Det ble registrert 98 brunbjørner innenfor områder prioritert for yngling av bjørn, og 15 brunbjørner ble registrert både innenfor og utenfor områder prioritert for yngling av bjørn. Av disse 113 brunbjørnene ble 11 ble felt gjennom skadefelling eller døde av andre årsaker i løpet av 2011. Kjent avgang av brunbjørn i Norge i 2011 var totalt 15 brunbjørner (14 hannbjørner og 1 binne).

Rovviltforliket fra 2011 sier at det skal tilstrebes en bjørnebestand der antall hanner er 1,5 ganger antallet binner. 151 brunbjørner ble registrert i 2011, hvorav 51 binner. 15 brunbjørner ble skutt i 2011, mens ytterligere 7 brunbjørner er skutt på vårfelling. 21 av disse er hannbjørner. Dette betyr at av de 51 binnene som ble registrert i fjor lever maksimalt 50, og av de 100 hannene som ble registrert i fjor lever maksimalt 79 ved inngangen til beitesesongen 2012. Dette viser at vi er svært nær forholdstallet fastsatt av Stortinget.

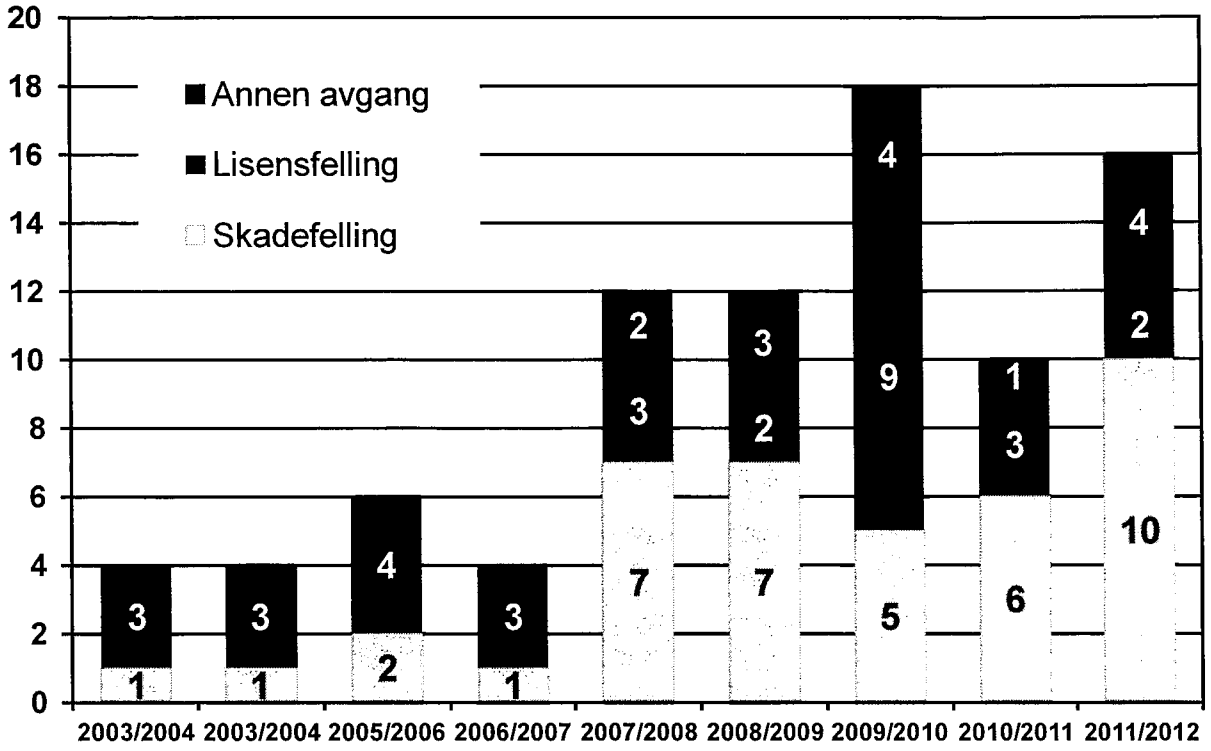

Figur 1. Total avgang brunbjørn fra 2003/2004 til 2011/2012.

Kjent avgang av bjørn i Norge hittil i 2012/2013 er på totalt 10 bjørner, alle hannbjørner; 3 i Finnmark, 1 i Troms, 1 i Nordland, 1 i Nord-Trøndelag, 1 i Sør-Trøndelag, 2 i Hedmark og 1 i Oppland.

Bestandssituasjonen for brunbjørn i Norge er sterkt påvirket av bestandssituasjonen på svensk side. Bjørnebestanden i Sverige er vurdert til å bestå av omlag 3200 individer. På svensk side er det åpnet for skydds- og lisensjakt. De siste årene har kvotens størrelse økt betydelig i Sverige. I 2011 ble totalt 297 brunbjørn felt på lisensjakt i Sverige. En redusert bestandsvekst, eller bestandsnedgang, i Sverige pga stort uttak de siste årene, vil kunne få stor betydning på norsk side.

Det foreligger betydelig kunnskap om den samlede belastingen bjørnebestanden blir utsatt for, jf. naturmangfoldloven § 10. Bjørnebestanden er ikke avgrenset av tilgjengelig areal. Det er ikke registrert sykdom på brunbjørn i Norge. Det er kjent at ungedødelighet hos brunbjørn er høy, blant annet på grunn av infanticid (ungedrap). Utover enkelte påkjørsler skjer avgangen av voksen brunbjørn i hovedsak gjennom lisensfelling og skadefelling, slik at miljøforvaltninga i stor grad har oversikt over den samlede belastingen.

Selv om det beregnede antallet ynglinger av bjørn ligger langt under målene for alle regionene og hele Norge samlet, er det mulig å oppnå målene innenfor rimelig tid dersom dødelighet forårsaket av mennesker holdes på et minimumsnivå. Legger man vekstratene i Sverige til grunn, kan man beregne den absolutt korteste tiden som ville kreves for å oppnå målene med utgangspunkt i dagens

bestandsnivå. Det skandinaviske bjørneprosjektet gjorde en beregning av dette i 2010, og resultatene viste at måloppnåelse var mulig innen 7-8 år i alle regionene og landet som helhet, bortsett fra i region 7. Disse beregningene tok utgangspunkt i et bestandsmål på 15 årlige ynglinger og forutsatte en lavest mulig avskytning. Beregningene tar ikke hensyn til innvandring fra nabolandene. År til måloppnåelse kan derfor i realiteten være kortere fordi vi forventer fortsatt innvandring fra nabolandene.

Vurdering av skadepotensialet på husdyr og tamrein:
Bjørn er totalt sett en vesentlig skadevolder på sau, selv om skadene varierer mye, både mellom år og områder. Det er en markert nedgang i sau erstattet som drept av rovvilt de siste årene. Fjorårets tapstall er de laveste på ti år, og siden 2007 har tapene gått ned med 25 prosent på landsbasis. Antallet sau på beite har holdt seg relativt stabilt i samme periode.

Fra 2010 til 2011 har antall dyr det er søkt erstatning for gått ned fra 56 000 til 51 000. Etter beitesesongen 2011 utbetalte fylkesmennene erstatning for omtrent 30 000 sau som er antatt drept av fredet rovvilt. Dette er en nedgang på 3 000 dyr fra beitesesongen 2010, og på 10 000 dyr fra beitesesongen 2007.

Det er store endringer i skader gjort av brunbjørn. I 2011 ble det erstattet 3 850 sau og lam som tatt av bjørn. Dette betyr en nedgang på 20 prosent fra 2010 og hele 45 prosent fra 2009.

Det har vært en nedgang også i dokumentasjon av rovviltskade. I 2011 ble 1 933 døde sau og lam funnet og påvist drept av fredet rovvilt, og det er det laveste antallet på 10 år. Dette utgjør bare 3,8 prosent av de dyrene som er søkt erstattet.

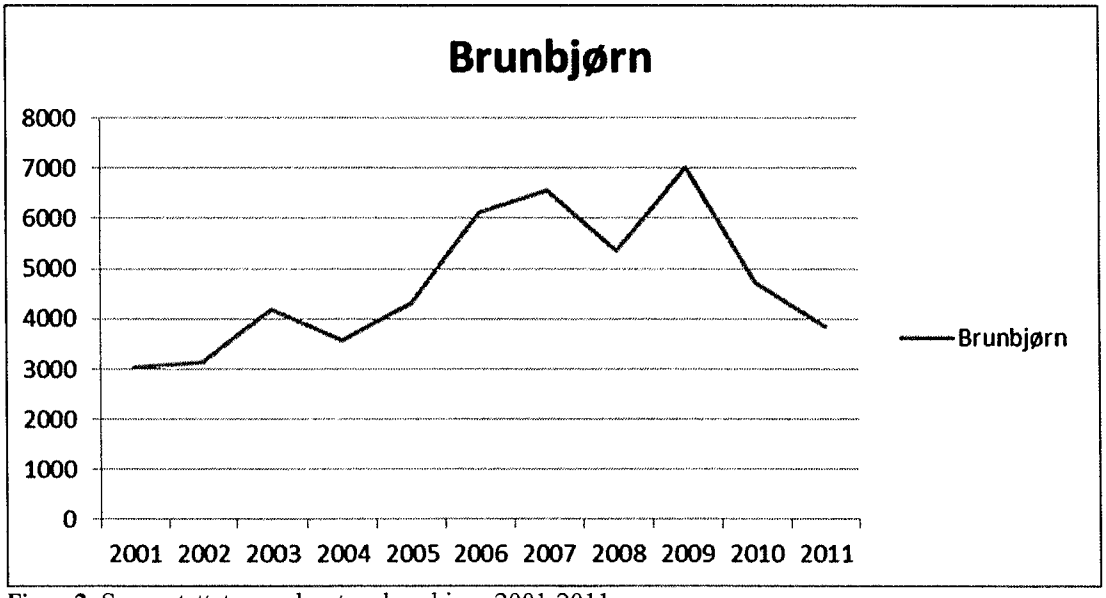

Figur 2. Sau erstattet som drept av brunbjørn 2001-2011.

	2009		2010		2011	
	Dok/ antatt	Erstattet	Dok/ antatt	Erstattet	Dok/ antatt	Erstattet
Hedmark	355	2538	311	1559	224	1599
Møre og Romsdal	0	0	0	0	1	4
Sør-Trøndelag	238	1946	105	957	23	228
Nord-Trøndelag	176	933	169	871	146	740
Nordland	62	412	20	180	86	358
Troms	6	42	2	4	0	1
Finnmark	25	251	32	106	55	215

Tabell 1. Antall sau dokumentert eller antatt som bjørnedrept og antall sau erstattet som drept av bjørn 2009-2011; aktuelle fylker.

I reindriftsåret 2010/2011 ble ca 21 000 rein erstattet som tatt av rovvilt. I Øst-Finnmark har flere rein blitt tatt av rovvilt siste år, mens færre dyr er tatt i Vest-Finnmark. For resten av landet er det liten endring fra forrige år. Selv om det er noen variasjoner fra år til år, viser en oppsummering av erstatningsoppgjøret at tap av rein til rovvilt har vært forholdsvis stabilt de siste tre årene. Sist reindriftsår ble ca 1 250 rein påvist drept av fredet rovvilt.

Bjørnens predasjon på tamrein undersøkes nå i en studie i Nord-Sverige. Det antas at predasjonen på tamrein er størst under kalvingsperioden. Grad av overlapp mellom kalvingsområder og tette bjørnebestander vil derfor ha stor innvirkning på skadepotensialet. De fleste reinbeitedistrikter i Norge har kalvingsområder som i liten grad har besøk av bjørn.

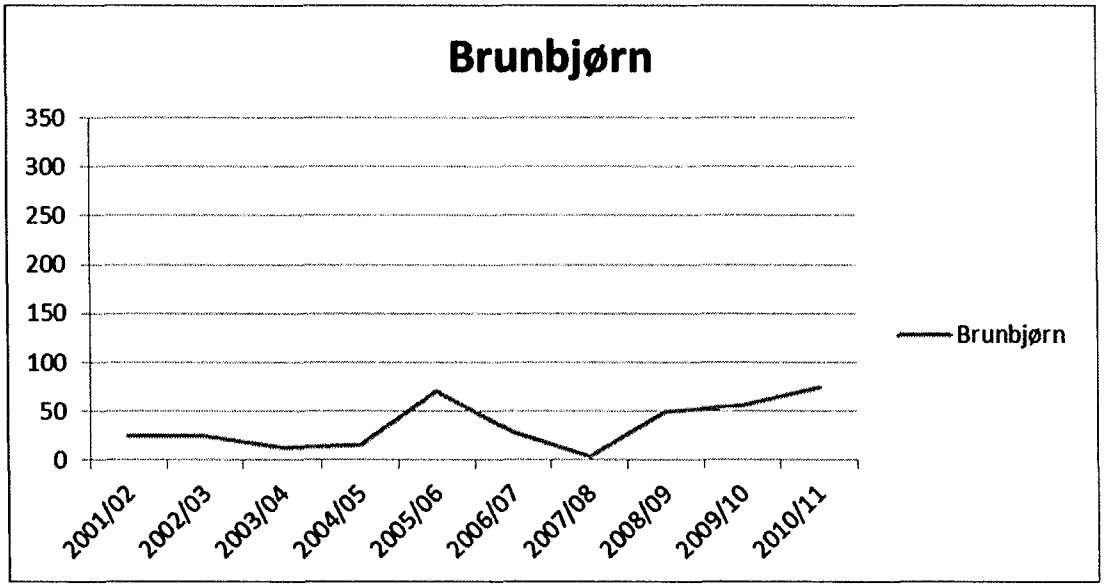

Figur 3. Tamrein erstattet som drept av brunbjørn 2001-2011.

Det følger videre av naturmangfoldloven § 14 første ledd at tiltak etter loven skal avveies mot andre viktige samfunnsinteresser. Annet ledd slår fast at ved vedtak i medhold av loven som berører samiske interesser direkte, skal det innenfor rammen som gjelder for den enkelte bestemmelse legges tilbørlig

vekt på hensynet til naturgrunnlaget for samisk kultur. Vårt vedtak er fattet på bakgrunn av potensialet for rovviltskader og det ivaretar slik sett både andre samfunnsinteresser etter første ledd og naturgrunnlaget for samisk kultur etter annet ledd.

Om arealdifferensiering i rovviltregionene:
Av rovviltforliket i 2011 fremgår det at soneinndelingen må forvaltes tydelig. Det vil si at det skal være tydelige forvaltningsmessige forskjeller i henholdsvis prioriterte rovviltområder og prioriterte beiteområder.

For å øke forutsigbarheten i beitenæringen skal det, utenfor prioriterte yngleområder for bjørn, gis økt adgang til lisensfelling av hannbjørner slik at forekomsten av hannbjørner i prioriterte beiteområder reduseres.

I sine forvaltningsplaner legger rovviltnemndene opp til en begrenset utbredelse av ynglende bjørn innenfor regionene for å redusere tap og konfliktnivå.

I tråd med rovviltforliket av 2011 skal saueproduksjon og andre produksjoner basert på utmarksbeite tilpasses gjennom forebyggende tiltak og omstilling i prioriterte rovviltområder, med utgangspunkt i forekomsten av rovvilt i beiteområdet. Det vil si at rovviltet gis tydelig prioritet fremfor produksjoner basert på utmarksbeite, og at det skal praktiseres en høy terskel for tillatelse til uttak av rovvilt i slike områder. Vi har derfor i vårt vedtak kun åpnet for lisensfelling utenfor de prioriterte rovviltområdene. Dette er også i tråd med anbefalingene fra rovviltnemndene, med unntak av nemnda i region 8 som anbefalte lisensfelling også i det prioriterte rovviltområde i Pasvik.

Direktoratet legger til grunn at de regionale rovviltnemndene for forvaltningsregion 5-8 med sin geografiske differensiering har ivaretatt de hensyn som er nedfelt naturmangfoldloven § 12. Dette innebærer at avgrensingen av områder der ynglinger av bjørn kan forekomme er foretatt ut fra en samlet vurdering, og forventes å gi de beste samfunnsmessige resultater.

Nærmere om kvotefastsettelse i region 6 og 8:
Vi har i vårt vedtak fulgt anbefalingene fra rovviltnemndene når det gjelder kvote og områdeavgrensning i region 5 og 7.

Rovviltnemnda i region 6 anbefalte å åpne for lisensfelling på til sammen fem bjørner i region 6. Direktoratet har lagt til grunn kjent aktivitet av bjørn i regionen, utviklingen i skadebildet, kjent avgang av bjørn siste år og tidligere års erfaring med lisensfelling i regionen. Ut fra dette finner vi grunnlag for å åpne for lisensfelling av tre bjørner i region 6. Fellingsområdet er hele regionen utenfor vedtatt yngleområde for bjørn, i tråd med rovviltnemndas anbefaling. Det har i sommer vært aktivitet av bjørn i både Møre og Romsdal, Sør-Trøndelag og Nord-Trøndelag. Foreløpige tall fra sommerens skadedokumentasjon viser imidlertid fortsatt nedgang i dokumenterte bjørneskader i regionen.

Rovviltnemnda i region 8 anbefalte å åpne for lisensfelling på til sammen ti bjørner i region 8, to i Troms fylke og åtte i Finnmark fylke. Direktoratet kan ikke se at det er grunnlag for å åpne for lisensfelling innenfor A-området i Pasvik. Vi viser i den forbindelse til tidligere beskrivelser i dette vedtaket om at naturmangfoldloven og Bernkonvensjonen setter de overordnete rammebetingelsene for uttak av rovvilt, og at lisensfelling på bjørn iverksettes for å forhindre framtidig skade på husdyr og/eller tamrein. Vi kan ikke se at skadepotensialet innenfor A-området i Pasvik er av en slik art at

lisensfelling kan iverksettes i dette området før bestandsmålet er nådd. Når det gjelder situasjoner knyttet til bjørn som utvikler uønsket atferd og konflikter mellom bjørn og mennesker, viser vi til at slike tilfeller vurderes konkret i hvert enkelt tilfelle og løses gjennom bruk av særskilt kompetent personell, og eventuell felling med hjemmel i naturmangfoldloven § 18, bokstav c. Det vises i den forbindelse til felling av en bjørn i Sør-Varanger i sommer.

Med bakgrunn i påviste bjørneskader i region 8, og det faktum at også denne regionen skal ha en vekst i bjørnebestanden innenfor de prioriterte bjørneområdene, finner vi grunnlag for å åpne for lisensfelling av inntil fem bjørner innefor deler av B-områdene i Troms og Finnmark. Utviklingen i påviste bjørneskader og erstattede bjørneskader i regionen de tre siste årene (2009-2011) framkommer i tabell 1. Foreløpig i 2012 er det påvist fem bjørneskader på sau i Troms (en i Bardu og fire i Kåfjord). Ingen kadaver er påvist i Kåfjord etter at det ble felt en hannbjørn på skadefelling i Kåfjord 03.08.12. I Finnmark er det påvist åtte bjørneskader, alle i B-området i Sør-Varanger, men ingen er påvist etter at en hannbjørn ble felt på skadefelling i Neiden 26.06.12.

Konklusjon
Utviklingen i bjørnebestanden i Norge skjer sakte, og bestanden er i dag betydelig under det nasjonalt fastsatte bestandsmålet. Ingen av regionene som har nasjonale mål om ynglinger av bjørn har nådd dette i dag. Ut fra en totalvurdering av alle ovennevnte forhold anser Direktoratet for naturforvaltning det likevel for forsvarlig å fastsette en begrenset kvote for lisensfelling av bjørn innenfor nærmere avgrensede områder. De fastsatte fellingsområdene, som i sin helhet er utenfor de prioriterte bjørneområdene, reduserer sannsynligheten for å felle binner ned til et minimum.

Et uttak av 13 bjørn vurderes ikke å være til skade for bestandens overlevelse. Det vises i den forbindelse til beskrivelse av bjørnens bestandssituasjon i Norge og Skandinavia.

Ut fra prinsippet om en geografisk differensiert forvaltning, er andre løsninger vurdert, men ikke funnet tilfredsstillende innenfor de prioriterte beiteområdene.

Et uttak på inntil 13 bjørner utenfor de prioriterte bjørneområdene, vil også bidra til et jevnere forhold mellom binner og hannbjørner enn i dag, jf rovviltforliket i 2011.

1. **Kvoten settes til totalt 13 bjørner, hvorav tre bjørner innenfor region 5, tre bjørner innenfor region 6, to bjørner innenfor region 7 og fem bjørner innenfor region 8**

   Nærmere avgrensninger av kvoter og områder;

   1.1. Region 5 - Hedmark;
   3 bjørner vest og nord for Glomma i Hedmark.

   1.2. Region 6 – Nord-Trøndelag, Sør-Trøndelag og Møre og Romsdal;
   3 bjørner innenfor Nord-Trøndelag, Sør-Trøndelag og Møre og Romsdal fylke utenfor vedtatt yngleområde for bjørn.

   1.3. Region 7 – Nordland;
   2 bjørner innenfor Rana, Leirfjord, Hemnes, Vefsn, Vevelstad, Brønnøy, Bindal, Grane og Hattfjelldal kommuner, med unntak av i vedtatte yngleområder for bjørn.

1.4. **Region 8** – Finnmark og Troms;
5 bjørner innenfor deler av Finnmark og Troms, hvorav maksimalt 2 bjørner innenfor deler av Troms.
Finnmark: De delene av Sør-Varanger kommune som ligger i B-området, de deler av Karasjok og Kautokeino kommuner som ligger i B-området og kommunene Nesseby, Vadsø, Vardø, Berlevåg, Båtsfjord, Tana, Gamvik, Lebesby, Porsanger, Alta og Kvalsund.

Troms: Innenfor B-området i Troms fylke. Fellingsområdet omfatter kommunene Skånland, Gratangen, Lavangen, Salangen, Bardu, Sørreisa, Dyrøy (fastlandet), Lenvik (fastlandet), Målselv, Balsfjord, Tromsø, Lyngen, Storfjord, Kåfjord, Nordreisa og Kvænangen.

2. **Særlige vilkår:**
   A. **Lisensfellingen omfatter også områder vernet etter naturmangfoldloven der vernebestemmelsene åpner for dette eller der forvaltningsmyndigheten har gitt nødvendig dispensasjon.**
   B. **Fellingsperioden er 21. august til og med 15. oktober.**
   C. **Forsøk på felling kan bare skje i perioden fra 1 time før soloppgang til 2 timer før solnedgang.**
   D. **Lisensfelling av bjørn krever grunneiers tillatelse.**
   E. **Bruk av hund under lisensfellingen er tillatt, med unntak av løs, på drevet halsende hund.**
   F. **Binne med unge(r), samt hennes unger (uansett alder) er unntatt fra lisensfellingen.**
   G. **Lisensfelling på bjørn etter dette vedtak kan ikke drives som åtejakt. Et åte defineres som *animalsk eller vegetabilsk materiale eller annet som er utplassert eller på annen måte tilordnet med hensikt å lokke til seg vilt.***
   H. **Direktoratet for naturforvaltning kan til en hver tid stanse lisensfellingen eller endre fastsatt kvote dersom nye bestandsopplysninger eller opplysninger om irregulær avgang tilsier det.**

Direktoratet gjør oppmerksom på at all avgang av bjørn innenfor den enkelte region etter at vedtaket er fattet belastes aktuell lisenskvote. Bjørn felt ved lisensfelling belastes ikke kvote for betinget skadefelling i regionen. Direktoratet har i brev av 1. juni 2012 gitt fylkesmennene betinget fellingstillatelse på bjørn som kan iverksettes etter gitte vilkår.

Administrasjon og andre vilkår
De som ønsker å delta på lisensfelling foretar en særskilt registrering i Jegerregisteret www.jegerregisteret.no. Lisensfelling kan bare utøves av registrert lisensjeger. For å kunne registrere seg som lisensjeger må en ha betalt jegeravgift for gjeldende jaktår. Alle som deltar i lisensfelling plikter å holde seg jevnlig oppdatert om gjenværende kvote. Lisensen skal medbringes under felling/fellingsforsøk.

Under lisensfelling på bjørn skal jaktlag og/eller personer som jakter alene ha tilgang til godkjent ettersøkshund, jf. forskrift 22. mars 2002 nr. 313 om utøvelse av jakt, felling og fangst § 23. Det stilles ingen ytterligere krav til lisensjeger, utover de krav som følger av forskrift 22. mars 2002 nr. 313 om utøvelse av jakt, felling og fangst (se www.lovdata.no). Her står også krav om bl.a. våpen og ammunisjon.

Direktoratet for naturforvaltning og Norges jeger- og fiskerforbund har utarbeidet et teoretisk e-læringskurs for bjørnejegere. Formålet med dette kurset er å øke interessen for bjørnejakt og styrke kunnskapen om jaktformen. Dette er et frivillig tilbud, men alle jegere oppfordres til å gjennomføre dette kurset. E-læring for bjørnejegere finner dere her: http://www.trainingportal.no/mintra/p/njff. For å bidra til human jakt og jegernes sikkerhet er det i tillegg utviklet en skyteprøve for bjørnejegere. Skyteprøven kan avlegges istedenfor den ordinære skyteprøven for storviltjegere.

Felling eller forsøk på felling skal umiddelbart meldes til Fylkesmannen og Statens naturoppsyn. Jeger skal fremvise felt dyr for Statens naturoppsyn for umiddelbar kontroll, merking og prøvetaking av biologisk materiale, og jeger skal kunne påvise fellingssted etter anmodning fra Statens naturoppsyn, politiet eller Fylkesmannen. Vilt som er avlivet i medhold av naturmangfoldloven § 18 tilfaller i utgangspunktet Viltfondet, jf. lov om jakt og fangst av vilt (viltloven) § 48. Når det gjelder lisensfelling på bjørn, beholder jeger/jaktlag kjøttet og skinnet av felt bjørn. Viltfondet opprettholder sin eiendomsrett til prøver og deler av viltet, herunder kraniet, i samsvar med instruks for ivaretakelse av døde rovdyr som finnes på:
http://www.rovdata.no/portals/rovdata/dokumenter/instrukser/Ivaretakelse_dode_rovdyr.pdf.
Vi gjør videre oppmerksom på at omsetting eller videresalg av deler av felt bjørn utenfor landets grenser omfattes av CITES-bestemmelsene.

Fylkesmannen administrerer lisensfellingen på bjørn og etablerer hensiktsmessige ordninger i forhold til oppdaterte resultater om felling og gjenstående kvoter. Fylkesmannen gir ytterligere informasjon knyttet til krav om rapportering fra jeger og informasjon om aktuelle vernebestemmelser. Fylkesmannen er ansvarlig for gjennomføring av evt. ettersøk av skadet bjørn.

Klageadgang
Vedtaket kan påklages til Miljøverndepartementet innen 3 uker, jf. forvaltningsloven §§ 28 og 29. En eventuell klage skal fremsettes for direktoratet, jf. forvaltningsloven § 32.

Med hilsen
Direktoratet for naturforvaltning

Janne Sollie
direktør

Yngve Svarte

Adresseliste:
Alle fylkesmenn
Alle rovviltnemnder
Alle kommuner i Finnmark fylke
Alle kommuner i Troms fylke
Alle kommuner i Nordland fylke
Alle kommuner i Nord-Trøndelag fylke
Alle kommuner i Sør-Trøndelag fylke
Alle kommuner i Møre og Romsdal fylke
Alle kommuner i Hedmark fylke
Miljøverndepartementet Postboks 8013 Dep 0030 Oslo

Landbruks- og matdepartementet	Postboks 8007 Dep	0030	Oslo
Naturvårdsverket		10648	STOCKHOLM, SVERIGE
Politidirektoratet	Postboks 8051 Dep	0031	OSLO
Øst-Finnmark politidistrikt	Rådhussvingen 1	9917	KIRKENES
Vest-Finnmark politidistrikt	Postboks 330	9600	HAMMERFEST
Troms politidistrikt	Postboks 6132	9291	TROMSØ
Midtre Hålogaland politidistrikt		9480	HARSTAD
Salten politidistrikt	Postboks 1023	8001	BODØ
Helgeland politidistrikt	Postboks 570	8651	MOSJØEN
Nord-Trøndelag politidistrikt	Statens Hus	7734	STEINKJER
Sør-Trøndelag politidistrikt		7005	TRONDHEIM
Nordmøre og Romsdal politidistrikt	Postboks 244	6501	KRISTIANSUND N
Sunnmøre politidistrikt	1353 Sentrum	6001	ÅLESUND
Hedmark politidistrikt	Postboks 355	2303	HAMAR
Finnmarkseiendommen	Postboks 133	9811	VADSØ
Norske Reindriftssamers landsforbund	Postboks 508	9255	TROMSØ
Sametinget		9730	KARASJOK
Norges Bonde- og småbrukarlag	Øvre Vollgt 9	0158	OSLO
Norges Bondelag	Postboks 9354 Grønland	0135	OSLO
Norsk Sau og Geit	Postboks 104	1431	ÅS
Norges Naturvernforbund	Grensen 9B	0159	OSLO
WWF-Norge	Postboks 6784, St.Olavs plass	0130	OSLO
Foreningen Våre Rovdyr	Postboks 195	2151	ÅRNES
Kommunenes Sentralforbund	Håkon VII gt 9	0161	OSLO
Utmarkskommunenes sammenslutning v/ Adv. firmaet Hjort DA	Postboks 471, Sentrum	0105	OSLO
Norges Jeger- og Fiskerforbund	Postboks 94	1378	NESBRU
Den norske turistforening	Youngstorget 1	0181	OSLO
Norges Skogeierforbund	Postboks 1438, Vika	0115	OSLO
Norskog	Postboks 123, Lilleaker	0216	OSLO
Folkeaksjonen ny rovdyrpolitikk	Postboks 40	7701	STEINKJER
Mattilsynet	Postboks 383	2381	Brumunddal
Statens landbruksforvaltning	Postboks 8140 Dep	0033	Oslo
Reindriftsforvaltningen	Postboks 1104	9510	ALTA

Konst. rådmann
Ref. UST
Ref

DET KONGELEGE FORNYINGS-, ADMINISTRASJONS- OG KYRKJEDEPARTEMENT

NORDREISA KOMMUNE
SERVICEKONTORET
19 JULI 2012
SAKSNR.
DOK.NR.
LØPENR. ARK.KODE

Rundskriv

Adressatar etter liste

Nr.	Vår referanse	Dato
P – 6/2012	2012001750 -	04.07.2012

Oppfølging av kyrkjeforliket – endringar i Grunnlova og konsekvensendringar i underliggjande regelverk

Endringar i paragrafane om statskyrkjeordninga i Grunnlova og konsekvensendringar i *kirkeloven*

I tråd med kyrkeforliket (avtale 10. april 2008 mellom dei politiske partia på Stortinget om det framtidige forholdet mellom stat og kyrkje) vedtok Stortinget 21. mai 2012 endringar i Grunnlova §§ 2, 4, 12, 16, 21, 22 og 27. Endringane avviklar Kongens serskilde kyrkjestyre. Grunnlovsendringane tok til å gjelde straks.

Som ein konsekvens av dette, har Stortinget også gjort vedtak om nokre endringar i lov 7. juni 1996 nr. 31 *om Den norske kirke (kirkeloven)*, jf. endringslov 8. juni 2012 nr. 30. Lovendringane trer i kraft 1. juli 2012.

Gjennom endringar i *kirkeloven* §§ 23 og 25 har bispedømmerådet fått mynde til å tilsetje prostar og Kyrkjerådet til å tilsetje biskopar. Kyrkjerådet har også fått høve til å reise læresak knytt til biskop for Lærenemnda i Den norske kyrkja, jf. *kirkeloven* § 27 nytt tredje ledd.

Kyrkjemøtet har lenge hatt delegert mynde til å vedta liturgiar til bruk i Den norske kyrkja. No følgjer det av *kirkeloven* § 24 andre ledd nytt andre punktum at Kyrkjemøtet som det øvste representative organet i kyrkja, kan fastsetje gudstenstlege bøker til bruk i kyrkja. Kyrkjemøtet kan også framleis vedta reglar for bruk av kyrkjene, no med heimel direkte i *kirkeloven* § 20 tredje ledd.

Også etter endringane i Grunnlova vil departementet måtte handsame nokre saker som kan ha meir eller mindre tydelege læremessige føresetnader eller implikasjonar. Den tidlegare regelen i *kirkeloven* § 38 tredje ledd bokstav c om at ein embetsmann som

Postboks 8004 Dep, 0030 Oslo
Telefon 22 24 90 90 Telefaks 22 24 95 53

ikkje er medlem av Den norske kyrkja, ikkje kan førebu eller avgjere visse kyrkjesaker, er no oppheva. I staden er det tatt inn ein ny regel i *kirkeloven* § 38 tredje ledd om at Kongen eller departementet skal søkje å klargjere det læremessige grunnlaget for avgjerda ved å innhente uttale frå vedkommande biskop og det ansvarlege kyrkjelege organet, eventuelt frå Lærenemnda, når ein avgjer saker som gjeld den evangelisk-lutherske læra.

Prop. 71 L (2011–2012) og Innst. 292 L (2011–2012) gir meir informasjon om lovendringane, og departementet viser til desse dokumenta, som ein kan finne på www.stortinget.no.

Endringar i tenesteordningar og reglar om tilsetting av prestar
Departementet har med bakgrunn i endringane i Grunnlova og *kirkeloven* gjort enkelte tekniske endringar i tenesteordningane for prest, prost og biskop. Tenesteordningane er tilpassa ein situasjon der nye prostar og biskopar vil vere tenestemenn. Dei som allereie er embetsmenn, vil ha denne statusen så lenge dei er i det same embetet.

Også forskrift 17. juni 1988 nr. 3361 *om tilsetting av menighetsprest* er teknisk tilpassa den nye situasjonen.

Det gjeldande visitasreglementet er fastsett ved kongeleg resolusjon. Formålet med slike reglar er no primært å ta vare på visitasen som ei einsarta ordning. Departementet har vurdert det som naturleg at Bispemøtet får mynde til å fastsetje føresegner om visitas. Bispemøtet skal virke for samordning av biskopane sine oppgåver, jf. *kirkeloven* § 26 andre ledd. Myndet til å gi reglement for visitasane er lagt til Bispemøtet gjennom ei endring i § 7 i tenesteordninga for biskopar.

I tillegg er det forhandla fram naudsynte endringar i personalreglementet for prestar i Den norske kyrkja, som mellom anna for fastset ei ny ordning for tilsetjing av prostar. Det blir sendt ut eit eige rundskriv om dette. Kyrkjemøtet har vedteke reglar om framgangsmåten for tilsetjing av biskop.

Desse endringane i underliggjande regelverk trer i kraft samstundes med lovendringane, 1. juli 2012. Oppdaterte forskrifter mv. er tilgjengelege i Lovdata (www.lovdata.no).

For ordens skuld gjer departementet merksam på at staten og kommunane sitt ansvar for finansiering av den kyrkjelege verksemda ikkje er endra som følgje av regelendringane som det er gjort greie for i dette rundskrivet.

Med helsing

Torbjørn Backer Hjorthaug (e.f.)
avdelingsdirektør

Marianne T. Brekke
seniorrådgjevar

Mottakarar:
Presteskapet
Prostane
Biskopane
Bispedømmeråda
KA
Kyrkjerådet
Dei kyrkjelege fellesråda
Kommunane

Nordreisa kommune
Teknisk avdeling

Rodner Nilsen
Flyplassveien 5
9152 SØRKJOSEN

Deres ref:	Vår ref:	Løpenr.	Arkivkode	Dato
	2012/3144-2	30084/2012		15.08.2012

RAMMETILLATELSE
Svar på søknad om rammetillatelse for tiltak etter plan- og bygningsloven 2008 (pbl 2008) § 21-4 og Byggesaksforskriften (SAK10) § 6-4.
Vedtak hjemlet i delegeringsreglement vedtatt av kommunestyre i sak 71/95.

Saksnr:	Behandlet i:
171/12	Delegert utvalg drift

Byggested:	Rovdas 3, felt KS1	Gnr/Bnr:	13/139
Tiltakshaver:	Rodner Nilsen	Adresse:	Flyplassveien 5, 9152 SØRKJOSEN
Ansvarlig søker:	Byggmann A/S	Adresse:	Eideveien 1A, 9180 SKJERVØY
Tiltakets art:	Nytt bygg - boligformål - over 70 m²	Bruksareal:	352m²

VEDTAK:

Tillatelse:
I medhold av plan- og bygningsloven §21-4 godkjennes søknad om rammetillatelse mottatt for oppføring av stort frittliggende boligbygg på 2 etasjer med 4 leiligheter.

Det vises for øvrig til søknadens vedlagte tegninger, situasjonskart og godkjente søknader om ansvarsrett samt kontrollerklæringer.

Godkjenning av foretak for ansvarsrett:

Lokal godkjenning av foretak:
Med hjemmel i pbl 2008 § 22-3 og SAK10 § 9-2, gis lokal godkjenning av foretak og ansvarsrett i forbindelse med omsøkte tiltak til følgende foretak:

Foretak	Godkjenningsområde
Byggmann AS Org. nr. 980 085 805	SØK - Ansvarlig søker, tiltakskl. 1 PRO/KPR - Ansvarlig prosjekterende og kontrollerende for prosjektering, tiltakskl. 1. Ansvarsområde: Overordnet ansvar (bygning, anlegg eller konstruksjon, tekniske installasjoner).

SAKSUTREDNING/BEGRUNNELSE FOR VEDTAKET:

Sak10 § 6-4. *Rammetillatelse*

Så langt det er relevant for tiltaket skal rammetillatelse omfatte

a) tiltakets art og formål
b) størrelse, antall bruksenheter og grad av utnytting
c) avklaring i forhold til plangrunnlaget
d) form, plassering, parkeringsløsninger, uteoppholdsareal, visuell utforming
e) sikkerhet mot fare
f) forholdet til utvalgte naturtyper
g) sikkerhet for godkjent veg-, vann- og avløpsløsning
h) behovet for, og eventuelt søknad om, dispensasjon
i) avklaring av forholdet til naboene.

Rammetillatelse kan i tillegg omfatte andre forhold.

Planstatus:
Reguleringsplan for boligområde 1942/13/120 Rovdas 3, planid: 19422009_004.

Nabovarsling:
Naboer og gjenboere er varslet iht. pbl 2008 § 21-3 og SAK10 § 5-2.

Gjennomføringsplan:
Gjennomføringsplan foreligger jf pbl 2008 § 21-2, og SAK10 § 5-3

Administrasjonens drøfting/begrunnelse:
Foretakene uten sentral godkjenning som søker om ansvarsrett, bekrefter ved søknad om lokal godkjenning at de oppfyller pbl 2008 § 22-3 og SAK10 §§ 10-1 og 10-2 til ansvarsrett for omsøkte fagområder.

Til arbeid som krever ansvarsrett og ansvarlig foretak ikke selv utfører, eller har nødvendig kompetanse for å utføre, skal ansvarlig foretak forvisse seg om at innleid foretak tilfredsstiller forskriftens krav til kompetanse for sitt fag og har kontrollsystemet på plass.

Det er ansvarlig søkers ansvar å påse at alle fag er dekket med ansvarsrett før arbeidet igangsettes jf pbl § 23-4.

Byggegrunn, miljøforhold mv:
I henhold til søknad ansees byggegrunn sikret i hht pbl 2008 § 28-1
(flom- og rasfare, forurenset grunn, natur- og miljøforhold)

Atkomst/avkjørsel:
Eiendommen anses å være sikret lovlig atkomst i samsvar med pbl 2008 § 27-4.

Vannforsyning og avløp:
Eiendommen anses for å være sikret lovlig vannforsyning og avløp i samsvar med pbl 2008 §§ 27-1 og 27-2.

Kultur- og fornminner:
Dersom det under utgraving i marka kommer fram gjenstander eller andre levninger som viser eldre aktivitet i område, må arbeidet stanses og melding sendes Sametinget og Kulturetaten, Troms fylkeskommune omgående jfr. kulturminnelovens § 8 andre ledd. (pbl 2008 § 21-5, SAK10 § 6-2).

Sikringstiltak ved byggearbeid:
Det vises til bestemmelsene i pbl 2008 § 28-2.

Avfall:
Alt avfall som tiltaket genererer, og som ikke gjenbrukes i egen virksomhet, må leveres til mottak godkjent av forurensningsmyndighetene. Viser for øvrig til avfallsforskrift kap. 15, Byggavfall.

Dokumentasjon ved tilsyn:
Kopi av denne tillatelse sammen med beskrivelse av tiltaket, godkjent situasjonsplan for plassering Tegninger og ansvarsretter skal være tilgjengelig på byggeplassen.

ØVRIGE LOVBESTEMMELSER:

Anmodning om ferdigattest:
Ved anmodning om ferdigattest, skal det sendes inn dokumentasjon for at slutt kontrollen ikke har avdekket feil eller mangler som hindrer ferdigattest, jf pbl 2008 § 21-10 og SAK10 § 8-1.
Ved endringer som ikke krever egen søknad i forhold til tillatelsen, skal det innsendes oppdatert situasjonsplan og tegninger samt underretning om tiltakets plassering.

Bortfall av tillatelse:
Er tiltaket ikke satt i gang senest innen 3 år etter at tillatelse er gitt, faller den bort. Det samme gjelder hvis tiltaket innstilles i lengre tid enn 2 år, jf pbl 2008 § 21-9.

Klageadgang
*Vedtaket kan påklages til **kommunen.** Klagefristen er 3 uker regnet fra den dagen da brevet kom fram til påført adressat. Det er tilstrekkelig at klagen er postlagt innen fristens utløp. Klagen skal sendes skriftlig til den som har truffet vedtaket, angi vedtaket det klages over, den eller de endringer som ønskes, og de grunner du vil anføre for klagen. Dersom du klager så sent at det kan være uklart for oss om du har klaget i rett tid, bes du også oppgi når denne melding kommer frem. Viser til Forvaltningslovens § 28.*

En slik klage kan føre til at avgjørelsen blir omgjort. Kommunen er ikke ansvarlig for tap som tiltakshaver måtte lide ved en slik omgjøring.

Ved all kontakt med avdelingen i denne sak, vennligst referer til saksnummer 2012/3144.

Med hilsen

Ketil Jensen
Byggesaksbehandler
Direkte innvalg: 77 77 07 59

Kopi til:
Byggmann A/S Eideveien 1A 9180 SKJERVØY

Nordreisa kommune
Teknisk avdeling

Byggmester Tor Bertelsen AS
Bakkeby
9153 ROTSUND

Deres ref:	Vår ref:	Løpenr.	Arkivkode	Dato
	2012/3091-3	28336/2012	1942/13/120	19.07.2012

RAMMETILLATELSE

Svar på søknad om rammetillatelse for tiltak etter plan- og bygningsloven 2008 (pbl 2008) § 21-4 og Byggesaksforskriften (SAK10) § 6-4.
Vedtak hjemlet i delegeringsreglement vedtatt av kommunestyre i sak 71/95.

Saksnr:	Behandlet i:
158/12	Delegert utvalg drift

Byggested:	Steallivegen 1 -14, 9151 STORSLETT	Gnr/Bnr:	13/120
Tiltakshaver:	Byggmester Tor Bertelsen AS	Adresse:	Bakkeby, 9153 ROTSUND
Ansvarlig søker:	Byggmester Tor Bertelsen AS	Adresse:	Bakkeby, 9153 ROTSUND
Tiltakets art:	Nytt bygg - boligformål - over 70 m²	Bruksareal:	1484m²

VEDTAK

Tillatelse:
I medhold av plan- og bygningsloven §21-4 godkjennes søknad om rammetillatelse mottatt for oppføring av rekkehus for 14 boenheter på felt KS2 i boligområdet Rovdas 3.

Det vises for øvrig til søknadens vedlagte tegninger, situasjonskart og godkjente søknader om ansvarsrett samt kontrollerklæringer.

Postadresse:
Postboks 174
9156 Storslett
E-post: postmottak@nordreisa.kommune.no

Besøksadresse:
Sentrum 17

Internett:
www.nordreisa.kommune.no

Telefon: 77 77 07 00
Telefaks: 77 77 07 01

Bankkonto: 4740 05 03954

Organisasjonsnr: 943 350 833

Godkjenning av foretak for ansvarsrett:

Foretak med sentral godkjenning:
Med hjemmel i pbl 2008, § 22-1, jf byggesaksforskriften 2010 (SAK10) § 9-1 gis ansvarsrett i forbindelse med omsøkte tiltak til følgende foretak med sentral godkjenning:

Foretak	Godkjenningsområde
Byggmester Tor Bertelsen AS Org. nr. 990 317 143	SØK - Ansvarlig søker, tiltakskl. 1 PRO/KPR - Ansvarlig prosjekterende og kontrollerende for prosjektering, tiltakskl. 1. Ansvarsområde: Overordnet ansvar(bygning, anlegg eller konstruksjon, tekniske installasjoner).

SAKSUTREDNING/BEGRUNNELSE FOR VEDTAKET:

Sak10 § 6-4. *Rammetillatelse*

Så langt det er relevant for tiltaket skal rammetillatelse omfatte

a) tiltakets art og formål
b) størrelse, antall bruksenheter og grad av utnytting
c) avklaring i forhold til plangrunnlaget
d) form, plassering, parkeringsløsninger, uteoppholdsareal, visuell utforming
e) sikkerhet mot fare
f) forholdet til utvalgte naturtyper
g) sikkerhet for godkjent veg-, vann- og avløpsløsning
h) behovet for, og eventuelt søknad om, dispensasjon
i) avklaring av forholdet til naboene.

Rammetillatelse kan i tillegg omfatte andre forhold.

Planstatus:
Reguleringsplan for boligområde 1942/13/120 Rovdas 3, planid: 19422009_004.

Nabovarsling:
Naboer og gjenboere er varslet iht. pbl 2008 § 21-3 og SAK10 § 5-2.

Gjennomføringsplan:
Gjennomføringsplan foreligger jf pbl 2008 § 21-2, og SAK10 § 5-3

Administrasjonens drøfting/begrunnelse:
Foretakene med sentral godkjenning, som søker om ansvarsrett, bekrefter at de oppfyller pbl 2008 § 22-1 og SAK10 §§ 10-1 og 10-2 til ansvarsrett for omsøkte fagområder.

Til arbeid som krever ansvarsrett og ansvarlig foretak ikke selv utfører, eller har nødvendig kompetanse for å utføre, skal ansvarlig foretak forvisse seg om at innleid foretak tilfredsstiller forskriftens krav til kompetanse for sitt fag og har kontrollsystemet på plass.

Det er ansvarlig søkers ansvar å påse at alle fag er dekket med ansvarsrett før arbeidet igangsettes jf pbl § 23-4.

Byggegrunn, miljøforhold mv:
I henhold til søknad ansees byggegrunn sikret i hht pbl 2008 § 28-1
(flom- og rasfare, forurenset grunn, natur- og miljøforhold)

Atkomst/avkjørsel:
Eiendommen anses å være sikret lovlig atkomst i samsvar med pbl 2008 § 27-4.

Vannforsyning og avløp:
Eiendommen anses for å være sikret lovlig vannforsyning og avløp i samsvar med pbl 2008 §§ 27-1 og 27-2.

Kultur- og fornminner:
Dersom det under utgraving i marka kommer fram gjenstander eller andre levninger som viser eldre aktivitet i område, må arbeidet stanses og melding sendes Sametinget og Kulturetaten, Troms fylkeskommune omgående jfr. kulturminnelovens § 8 andre ledd. (pbl 2008 § 21-5, SAK10 § 6-2).

Sikringstiltak ved byggearbeid:
Det vises til bestemmelsene i pbl 2008 § 28-2.

Avfall:
Alt avfall som tiltaket genererer, og som ikke gjenbrukes i egen virksomhet, må leveres til mottak godkjent av forurensningsmyndighetene. Viser for øvrig til avfallsforskrift kap. 15, Byggavfall.

Dokumentasjon ved tilsyn:
Kopi av denne tillatelse sammen med beskrivelse av tiltaket, godkjent situasjonsplan for plassering Tegninger og ansvarsretter skal være tilgjengelig på byggeplassen.

ØVRIGE LOVBESTEMMELSER:

Anmodning om ferdigattest:
Ved anmodning om ferdigattest, skal det sendes inn dokumentasjon for at slutt kontrollen ikke har avdekket feil eller mangler som hindrer ferdigattest, jf pbl 2008 § 21-10 og SAK10 § 8-1.
Ved endringer som ikke krever egen søknad i forhold til tillatelsen, skal det innsendes oppdatert situasjonsplan og tegninger samt underretning om tiltakets plassering.

Bortfall av tillatelse:
Er tiltaket ikke satt i gang senest innen 3 år etter at tillatelse er gitt, faller den bort. Det samme gjelder hvis tiltaket innstilles i lengre tid enn 2 år, jf pbl 2008 § 21-9.

Klageadgang
*Vedtaket kan påklages til **kommunen.** Klagefristen er 3 uker regnet fra den dagen da brevet kom fram til påført adressat. Det er tilstrekkelig at klagen er postlagt innen fristens utløp. Klagen skal sendes skriftlig til den som har truffet vedtaket, angi vedtaket det klages over, den eller de endringer som ønskes, og de grunner du vil anføre for klagen. Dersom du klager så sent at det kan være uklart for oss om du har klaget i rett tid, bes du også oppgi når denne melding kommer frem. Viser til Forvaltningslovens § 28.*

En slik klage kan føre til at avgjørelsen blir omgjort. Kommunen er ikke ansvarlig for tap som tiltakshaver måtte lide ved en slik omgjøring.

Ved all kontakt med avdelingen i denne sak, vennligst referer til saksnummer 2012/3091.

Med hilsen

Ketil Jensen
Byggesaksbehandler
Direkte innvalg: 77 77 07 59

Nordreisa kommune
Teknisk avdeling

Leif Thomassen
Stuertveien 44
9014 TROMSØ

Deres ref:	Vår ref:	Løpenr.	Arkivkode	Dato
	2012/2961-2	26383/2012	1942/56/3/1	04.07.2012

TILLATELSE TIL TILTAK UTEN ANSVARSRETT
RIVETILLATELSE
Svar på søknad om tillatelse for tiltak etter plan- og bygningslovens § 20-2
Vedtak hjemlet i delegasjonsreglement vedtatt av kommunestyre i sak 71/95.

Saksnr:	Behandlet i:
146/12	Delegert utvalg drift

Byggested:	Oksfjordhamn, 9151 STORSLETT	Gnr/Bnr:	56/3/1
Tiltakshaver:	Leif Thomassen	Adresse:	Stuertveien 44, 9014 TROMSØ
Ansvarlig søker:		Adresse:	
Tiltakets art:	Riving av hele bygget	Bruksareal:	66m²

VEDTAK:

Tillatelse:
Med hjemmel i plan- og bygningsloven (pbl) § 20-2 godkjennes søknad om tillatelse til tiltak uten ansvarsrett mottatt 02.07.2012 for riving av gammel postterminal.

Planstatus:
LNF – Område.

Kultur- og fornminner:
Dersom det under utgraving i marka kommer fram gjenstander eller andre levninger som viser eldre aktivitet i område, må arbeidet stanses og melding sendes Sametinget og Kulturetaten, Troms fylkeskommune omgående jfr. kulturminnelovens § 8 andre ledd. (pbl 2008 § 21-5, SAK10 § 6-2).

Sikringstiltak ved byggearbeid:
Det vises til bestemmelsene i pbl 2008 § 28-2.

Avfall:
Alt avfall som tiltaket genererer, og som ikke gjenbrukes i egen virksomhet, må leveres til mottak godkjent av forurensningsmyndighetene. Viser for øvrig til avfallsforskrift kap. 15, Byggavfall.

ØVRIGE LOVBESTEMMELSER:

Anmodning om ferdigmelding:
Når tiltaket er gjennomført skal kommunen ha melding om dette.

Bortfall av tillatelse:
Er tiltaket ikke satt i gang senest innen 3 år etter at tillatelse er gitt, faller den bort. Det samme gjelder hvis tiltaket innstilles i lengre tid enn 2 år, jf pbl 2008 § 21-9.

Klageadgang
*Vedtaket kan påklages til **kommunen.** Klagefristen er 3 uker regnet fra den dagen da brevet kom fram til påført adressat. Det er tilstrekkelig at klagen er postlagt innen fristens utløp. Klagen skal sendes skriftlig til den som har truffet vedtaket, angi vedtaket det klages over, den eller de endringer som ønskes, og de grunner du vil anføre for klagen. Dersom du klager så sent at det kan være uklart for oss om du har klaget i rett tid, bes du også oppgi når denne melding kommer frem. Viser til Forvaltningslovens § 28.*

En slik klage kan føre til at avgjørelsen blir omgjort. Kommunen er ikke ansvarlig for tap som tiltakshaver måtte lide ved en slik omgjøring.

Ved all kontakt med avdelingen i denne sak, vennligst referer til saksnummer 2012/2961.

Med hilsen

Ketil Jensen
Byggesaksbehandler
Direkte innvalg: 77 77 07 59

TROMS fylkeskommune
ROMSSA fylkkasuohkan

Kulturetaten

NORDREISA KOMMUNE
SERVICEKONTORET
26 JUNI 2012
SAKSNR.
DOK.NR.
LØPENR. ARK.KODE

Norges Vassdrags- og Energiverk
Postboks 5091 Majorstua

301 OSLO

Vår ref.:	**Saksbehandler**:	**Arkiv**:	
12/1115-5	Dag Magnus Andreassen	140&18 KPLAN	
Løpenr.:	**Tlf. dir.innvalg**:	**Deres ref.**:	**Dato**:
17610/12	77 78 83 41	NVE 200708247-19	18.06.2012

SVAR - KÅFJORD OG NORDREISA KOMMUNE - HØRING - SØKNADER OM TILLATELSE TIL Å BYGGE ELLEVE SMÅKRAFTVERK: UTTALELSE FYLKESKULTURETATEN

Vi viser til deres brev av 20.3.2012 med høring av konsesjonssøknader for elleve småkraftverk i Kåfjord og Nordreisa kommuner med høringsfrist 18.6.2012.

Med bakgrunn i sakens omfang, ba vi i brev av 5.6.2012 om utsatt høringsfrist til 18.6.2012 for å gjøre våre vurderinger i samråd med vurderinger fra andre sektormyndigheter, høringsinstanser og kommunene. Denne ble i e-post fra NVE av 11.6.2012 ikke imøtekommet.

I høringsbrevet av 20.3.2012 presiseres det at søknadene skal behandles samtidig og samlet belastning for området skal vurderes. Fylkeskulturetatens anliggende i denne type saker knytter seg til kulturminner, kulturmiljø, friluftsliv og landskapsinteresser.

I OEDs *Retningslinjer for små vannkraftverk* står det å lese under kap.5: (...) synes følgende tema/ undertema å være viktige ved utarbeidelse av eventuelle planer:

- Landskap
  - Verdifulle landskapselementer
  - Sårbare høyfjellsområder
  - Fjordlandskap
- (...)
- Kulturminner og kulturmiljø
- (...)
- Friluftsliv
- Reiseliv hvor landskap eller naturen er en vesentlig del av attraksjonen
- Reindrift

Besøksadresse
Strandveien 13
Postadresse
Postboks 6600, 9296 Tromsø

Telefon
77 78 80 00
Epost mottak
troms@tromsfylke.no

Telefaks
77 78 80 01

Bankgiro
4700 04 00064
Internettadresse
www.tromsfylke.no

Org.nr.
NO 864 870 732

Vi oppfatter det som positivt av NVE samler søknader for et geografisk område slik at vi bedre kan vurdere sumvirkningene av omsøkte tiltak. I denne sammenheng må det påpekes at det ikke finnes noen sammenstilling av tiltakenes sumvirkning på omgivelsene. Slik høringen nå fremstår, er det ei samling av elleve enkeltsøknader som sendes samlet ut. Eneste tema som er utredet med tanke på sumvirkninger, og som har ei utredning tilknyttet dette, er reindrifta. For at vi skal kunne gjøre ei god vurdering av tiltakenes sumvirkninger er det avgjørende at det medfølger ei sammenstilling av verdier og omfang for de temaene vi har sektoransvar for. Dette fremkommer ikke av søknadene.

Av de elleve omsøkte småkraftverkene er det kun Hanskejohka krv som har utarbeidet ei miljøkartlegging tilknyttet landskap, kulturminner og kulturmiljø, samt friluftsliv. Ingen søknader omtaler hvorvidt reiselivet i regionen er knyttet til opplevelsen av natur og landskap eller ikke.

Landskap
Ved Norges ratifisering av den Europeiske Landskapskonvensjonen (2004) har vi forpliktet oss til å fastlegge og iverksette en lanskapspolitikk som tar sikte på vern, forvaltning og planlegging av landskap, og å integrere landskap i distrikts- og byplanleggingspolitikken, samt innenfor de ulike sektorer. For å kunne forvalte landskapsverdiene på en god måte vil utredninger knyttet til landskapsanalyser være sentrale for den type utbygginger det her søkes om. Av de elleve søknadene er det kun Hanskejohka krv som har en miljøvurdering som omhandler temaet landskap. Også denne synes mangelfull med tanke på de forventninger som stilles i den Europeiske Landskapskonvensjonen. Særlig gjelder dette krav om medvirkning (kapittel 5c), bevisstgjøring (kapittel 6a) og kunnskap (kapittel 6c og 6d). I denne sammenheng påpekes det at ingen av søknadene omtaler hvorvidt prosjektene møter motstand i lokalbefolkningen eller ikke.

Kulturminner og kulturmiljø
Vi har tidligere (ved varsel om oppstart) gitt tilbakemelding i forhold til kjente automatisk fredete kulturminner for de fleste omsøkte prosjektene. Troms fylkeskommune har imidlertid jevnlig dialog med Sametingets kulturminneforvaltning som også registrerer ikke-samiske kulturminner der disse fremkommer. Vi vil derfor måtte avvente resultatet av Sametingets befaring med tanke på muligheten for funn av hittil ukjente legalfredete ikke-samiske kulturminner. Dette gjelder for kraftverkene **Melen, Iselva, Rotsundelv** og **Øvre Tverrelva** (jf Sametingets brev av 25.4.2012), **Hanskejohka** (jf Sametingets brev av 29.5.2009), **Trollvikelva** (jf Sametingets brev av 26.4.2012) samt **Badjananjohka** (jf Sametingets brev av 25.4.2012)

For **Kristianelv** har vi meldt befaring i brev av 14.12.2009. Denne mottok vi aldri aksept for og befaringen er dermed ikke gjennomført. For denne utbyggingen har også Sametinget meldt befaring (jf. Sametingets brev av 23.2.2010)

For **Nedre Tverrelva** ba vi i brev av 24.10.2007 om bedre kartgrunnlag for vurdering av behovet for befaring, dette ble aldri mottatt.

Selv om det (foreløpig) ikke er registrert legalfredete kulturminner som kommer i konflikt med omsøkte influensområder skal verdier knyttet til **kulturmiljø** utredes. Også her er det kun søknaden for Hanskejohka krv som har utredninger knyttet til dette temaet. For de øvrige søknadene er temaet svært mangelfullt utredet eller fraværende.

Friluftsliv
Friluftsliv er en sentral del av den norske kulturarven knyttet til både bygdenes høstingstradisjon og byenes turkultur. Over 90 % av den norske befolkning driver en eller annen form for friluftsliv og for svært mange er friluftsliv kilde til økt trivsel og helse både i

hverdag og ferie. Vann og vassdrag er landskapselementer som er viktige for naturopplevelsen og utgjør en viktig ressurs for friluftslivet.

Tilrettelegging for fysisk aktivitet og friluftsliv er viktige virkemiddel i folkehelsearbeidet jf *St. prop. 90 L (2010-2011) Lov om folkehelsearbeid.*

Det er et nasjonalt mål at områder av verdi for friluftsliv skal sikrest med tanke på miljøvennlig ferdsel, opphold og høsting slik at naturgrunnlaget blir tatt vare på. En forutsetning for at de inngrepsfrie skog- og fjellområdene skal ha stor verdi for friluftsliv er at disse verdiene også finnes i framtiden jf. *St. meld. nr. 39 (2000-2001) Friluftsliv – Ein veg til høgare livskvalitet.*

I OEDs Retningslinjer for små vannkraftverk anbefales det å ta utgangspunkt i metodikk for verdsetting av friluftslivsområder som angitt i DN Håndbok 25: "Kartlegging og verdivurdering av friluftslivsområder" ved kartlegging av friluftslivsområder. I Troms er de fleste kommuner i gang eller har gjennomført slik kartlegging i løpet av de to siste årene. Prosessene rundt kartleggingene preges av bred medvirkning fra kommunene, frivillige organisasjoner og lokale arbeidsgrupper. Kartleggingene i Nordreisa og Kåfjord kommune er i avslutningsfasen, og gir viktige opplysninger om bruken av områdene i henhold til friluftsliv. Tabellen under viser hvilke verdier de ulike områdene har fått.

Tabellen viser verdien for de ulike friluftslivsområdene /foreslåtte kraftverk.

Kommune	**Kraftverk**	**Verdi friluftsliv (jf DN håndbok 25)**
Kåfjord	Hanskéjohka kraftverk	Viktig (B)
Kåfjord	Melen kraftverk	Viktig (B)
Kåfjord	Badjananjohka kraftverk	Viktig (B)
Kåfjord	Trollvikelva kraftverk	Viktig (B)
Kåfjord	Sogeselva kraftverk	Registrert (C)
Kåfjord	Nomedal kraftverk	Viktig (B)
Nordreisa	Kristianelva kraftverk	Viktig (B)
Nordreisa	Nedre Tverrleva kraftverk	Viktig (B)
Nordreisa	Øvre Tverrelva kraftverk	Svært viktig (A)
Nordreisa	Rotsundelva kraftverk	Svært viktig (A)
Nordreisa	Iselva kraftverk	Svært viktig (A)

Vi savner lokal medvirkning og bruk av kommunens verdivurderinger i de ulike utredningene innen tema brukerinteresser/ friluftsliv.

Reiseliv
Ingen av de elleve søknadene omtaler temaet på en tilfredsstillende måte.

Omsøkte utbygginger:

Hanskejohka, Kåfjord kommune
I miljøutredningens landskapsdel vurderes bekkekløfta og de frittfallende fossene å utgjøre de største verdiene der høyden og den dype skjæringen bidrar til et vilt og dramatisk inntrykk. Verdivurdering er her satt til **middels.** Sammenlignet med synsinntrykk for de andre omsøkte utbyggingene burde denne vært satt til **middels/stor.**

Kåfjorddalen er verdivurdert av Kåfjord kommune til å være et viktig friluftsområde. De lavereliggende områdene har betydning for nærturer, bærturer, skiturer osv. Fra Lauvli ca 2-3 km nordvest for Hanskéjohka er det tilrettelagt med parkeringsplass og tursti som går opp fra

dalen, over skoggrensen og innover fjellet, turområdet er populært. Selv om deler av terrenget rundt fossefallet er for bratt for friluftsliv vil fossefallet på avstand ha betydning for opplevelsesverdien.

I konsesjonssøknaden vurderes tiltaket å få **liten til middels negativ** konsekvens for friluftslivet. På grunn av fossens opplevelsesverdi for friluftslivet mener vi at tiltaket vil ha **middels til stor negativ** konsekvens for friluftsliv.

På bakgrunn av fossenes inntrykksstyrke og opplevelsesverdi for friluftsliv vil vi fraråde utbygging av Hanskejohka krv. Dersom det til tross for dette gis konsesjon til for denne utbyggingen ber vi om at krav til minstevannføring settes høyt.

Melen, Kåfjord kommune
Utredning for de temaene vi er sektormyndighet for så mangelfulle at vi ikke kan ta stilling til om vi vil anbefale utbygging eller ikke.

Badjananjohka, Kåfjord kommune
Utredning for de temaene vi er sektormyndighet for så mangelfulle at vi ikke kan ta stilling til om vi vil anbefale utbygging eller ikke.

Trollvikelva, Kåfjord kommune
Utredning for de temaene vi er sektormyndighet for så mangelfulle at vi ikke kan ta stilling til om vi vil anbefale utbygging eller ikke.

Sogeselva, Kåfjord kommune
Utredning for de temaene vi er sektormyndighet for så mangelfulle at vi ikke kan ta stilling til om vi vil anbefale utbygging eller ikke.

Nomedalselva, Kåfjord kommune
Utredning for de temaene vi er sektormyndighet for så mangelfulle at vi ikke kan ta stilling til om vi vil anbefale utbygging eller ikke.

Kristianelv, Nordreisa kommune
Utredning for de temaene vi er sektormyndighet for så mangelfulle at vi ikke kan ta stilling til om vi vil anbefale utbygging eller ikke.

Iselva, Nordreisa kommune
Utredning for de temaene vi er sektormyndighet for så mangelfulle at vi ikke kan ta stilling til om vi vil anbefale utbygging eller ikke.

Rotsundelva, Nordreisa kommune
Utredning for de temaene vi er sektormyndighet for så mangelfulle at vi ikke kan ta stilling til om vi vil anbefale utbygging eller ikke.

Øvre Tverrelva, Nordreisa kommune
Utredning for de temaene vi er sektormyndighet for så mangelfulle at vi ikke kan ta stilling til om vi vil anbefale utbygging eller ikke.

Nedre Tverrelva, Nordreisa kommune
Utredning for de temaene vi er sektormyndighet for så mangelfulle at vi ikke kan ta stilling til om vi vil anbefale utbygging eller ikke.

Tilleggsutredning
Søknadene oppfyller ikke kravene til miljøutredning tilfredsstillende nok for å kunne vurdere miljøverdier og omfang av alle disse utbyggingsalternativene. På lik linje med utredningen for reindriften som sammenstiller og oppsummerer verdivurderinger og omfang (sumvirkninger) for alle omsøkte kraftutbygginger ber vi om tilleggsutredninger for følgende tema:

- Landskap
- Kulturminner og kulturmiljø
- Friluftsliv
- Reiseliv

Med vennlig hilsen

Anne-Karine Sandmo
fylkeskonservator

Dag Magnus Andreassen
konservator

Kopi: Riksantikvaren
Sametingets kulturminneforvaltning
Fylkesmannen i Troms
Kåfjord kommune
Nordreisa kommune

DIREKTORATET FOR NATURFORVALTNING



Nordreisa sankelag v/Nordreisa kommune
Pb 174
9156 STORSLETT

Deres ref.:

Vår ref. (bes oppgitt ved svar):
2012/546 ART-VI-MG
Arkivkode:
448.25/19

Dato:
12.06.2012

Avgjørelse av klage på avslag på utbetaling av restmidler

Vi viser til klagesak oversendt fra Fylkesmannen i Troms i brev av 10.01.12 angående søknad om midler til konfliktdempende tiltak.

Bakgrunn
Den 11.01.11 søkte Nordreisa sankelag ved Nordreisa kommune, heretter kalt klager, om kr. 250 000,- til et tilsynsprosjekt. Søknaden ble delvis innvilget av Fylkesmannen i Troms, og det ble gitt et tilsagn på kr. 180 000,-. I tilsagnsbrevet satte fylkesmannen vilkår for hvordan tilsagnet skulle anvendes og rapporteres. Det ble også satt en skriftlig tilbakemeldingsfrist på 15. mai for om søker aksepterte tilsagnet og eventuelt ønske om 50 % forskuddsbetaling. Rapporteringsfrist var satt til 15. oktober. Den 15.oktober mottok Fylkesmannen elektronisk rapport. Rapporten manglet dokumentasjon på ordinært tilsyn og utvidet tilsyn med kadaversøk. Fylkesmannen etterlyste fullstendig rapport i e-post av 28.10.11 og mottok rapport den 01.11.11 på det utvidede tilsynet. Rapporten var mangelfull og uoversiktlig, og fylkesmannen hadde lite grunnlag for å kontrollere om tilsagnet var nyttet i henhold til vilkårene satt i tilsagnsbrevet og ga i brev av 02.12.11 avslag på utbetaling av restmidler. Vedtaket ble påklaget i brev av 15.12.11.

Klagers anførsler
Klager viser til at der er lagt ned en betydelig innsats fra kommunens side for å få inn opplysninger fra sankelagets medlemmer, og at det blir feil å gi avslag på så mye penger. Klager viser videre til at det tidligere er blitt gitt avslag på 25 % av midlene ved liknende saker.

Rettslig grunnlag
Grunnlag for tildeling av midler er "Regelverk for tilskudd til forebyggende og konfliktdempende tiltak i forhold til rovviltskader" fastsatt av Miljøverndepartementet 22.10.04.

Den regionale rovviltnemnda for region 8 har for 2011 totalt kr. 14 960 000,- til disposisjon, kr. 10 422 000,- var fordelt til Fylkesmannen i Troms, hvorav kr.3 300 000,- var øremerket fellesprosjekter for region 8. Fylkesmannen behandlet de enkelte søknadene ut fra den rammen som er satt av på de ulike tiltakene.

Besøksadresse:
Tungasletta 2
Postadresse:
Postboks 5672 Sluppen
N-7485 Trondheim

Telefon:
73 58 05 00
Telefaks:
73 58 05 01

Videokonf:
73 90 51 40

Internett:
www.dirnat.no
E-post:
Postmottak@dirnat.no

Saksbehandler:
Marit Gystøl
Telefon:
73 80 54 71

I § 3.1 heter det:
"En forutsetning for å gi tilskudd til husdyr- og tamreineiere er at tiltakene med stor sannsynlighet kan forventes å ha en direkte tapsreduserende effekt. Dette innebærer at tiltak som f. eks omfatter utvidet tilsynsaktivitet alene ikke skal støttes økonomisk. Tiltak som omfatter fellesløsninger med flere besetninger, hele beitelag, sankelag m.v. skal prioriteres for tilskudd foran tiltak i enkeltbesetninger."

Videre i § 7.1 h) om krav til tilsagnsbrevets innhold heter det:
"Forbehold om at tilskuddet kan bli krevd tilbakebetalt helt eller delvis dersom nærmere angitte tiltak ikke blir gjennomført etter forutsetningene."

Direktoratets vurdering
Tilskudd til forebyggende og konfliktdempende tiltak kan bevilges etter søknad innenfor den gitte budsjettramme i henhold til *Regelverk for tilskudd til forebyggende og konfliktdempende tiltak i forhold til rovviltskader* (Miljøverndepartementet 2004) og i samsvar med føringer gitt av rovviltnemda. Restutbetaling av tilsagnet (50 %) er avslått med bakgrunn i mangelfull og uoversiktlig rapportering, og søker oppfyller dermed ikke vilkårene satt av Fylkesmannen. Direktoratet vil minne om at ingen har krav på å få tildelt midler til forebyggende tiltak, og at Fylkesmannen har mulighet til å avslå utbetaling, jf. § 7 i *Regelverk for tilskudd til forebyggende og konfliktdempende tiltak i forhold til rovviltskader*. I denne saken har Fylkesmannen gjort søker tydelig oppmerksom på hvilke vilkår som ligger til grunn for utbetaling av tilsagnsmidlene. Direktoratet kan ikke se at Fylkesmannens avgjørelse i denne saken er i strid med retningslinjene.

Direktoratet viser for øvrig til Fylkesmannen i Troms sin behandling av klagen, og finner ikke grunnlag for å overprøve Fylkesmannens vurderinger.

Fylkesmannens avslag utbetaling av midler til forebyggende tiltak av 02.12.11 stadfestes. Direktoratets vedtak er fattet i medhold av forvaltningsloven § 28. Vedtaket er endelig og kan ikke påklages.

Med hilsen
Direktoratet for naturforvaltning

Knut Morten Vangen e.f.
Fung.seksjonssjef

Marit Gystøl

Kopi til:
Fylkesmannen i Troms - Romssa Fylkkamánni Postboks 6105 9291 Tromsø

Fylkesmannen i Troms
Romssa Fylkkamánni

Saksbehandler	Telefon	Vår dato	Vår ref.	Arkivkode
Liv Mølster	77 64 22 04	09.07.2012	2012/2039 - 2	432.4
		Deres dato	Deres ref.	
		11.04.2012	e-post	

NORDREISA KOMMUNE
SERVICEKONTORET
13 JULI 2012
Dag, Ref Drift
SAKSNR.
DOK.NR.
LØPENR. ARK.KODE

Professor Lauri Oksanen
Høgskolen i Finnmark
Follumsvei 31
9509 Alta

Søknad om dispensasjon fra verneforskriften - botaniske forskning i Javreoaivit naturreservat sett i forhold til beite

Vi viser til telefonsamtaler og e-poster fra deg 26. og 29.3.2012 og til søknad ved e-post 11.april 2012 om dispensasjon fra verneforskriften for Javreoaivit naturreservat og til e-post 3. juni som var søknad om frakt av gjerdemateriell.

Vedtak:

Du og dine studenter gis tillatelse til å drive botanisk forskning ved et inngjerdings-eksperiment i Javreoaivit naturreservat.
Arbeidet utføres ved topp 909 moh av Phikahistamafjellet. Det tillates satt opp 12 gjerder, hvert på 2x2 m, som omsøkt. Det tillates å merke opp 12 referanseruter som ikke er gjerdet inn, en inntil hver innhegning og å sette opp merkepinner ved de ulike sjeldne fjellplantene, pinner som ikke hindrer reinbeite. Det tillates å sette opp skjermer av pleksiglass i perioden juni – 31.juli for halvparten av rutene fra 2013.
Hjemmel for dispensasjonen finnes i naturmangfoldlovens § 48 og med henvisning til verneforskriftens kap IV nr. 5 for Javreoaivit naturreservat. Gjerdene skal fjernes innen utgangen av 2015.

Se vilkår for tillatelsen sist i dette brevet.

Søknaden om transport av gjerdemateriell med barmarkskjøretøy avslås. Årsaken er hensynet til den sjeldne floraen i området som har et stort innslag av sjeldne fjellplanter og muligheten for at transporten gir nye kjørespor, samt uheldig signaleffekt. Det tillates å lande med helikopter i reservatet inntil 6 ganger for transport av gjerdematerialet.

Klagerett
Forvaltningsloven (§§ 28 og 29) gir dere rett til å klage på vedtaket til Direktoratet for naturforvaltning innen tre uker etter at underretning om vedtaket er kommet fram. Eventuell klage med begrunnelse skal sendes til Fylkesmannen i Troms.

Søknaden

Vi har tatt med en del av søknaden i dette brevet og har justert språket litt fra norsk/svensk.

Fylkeshuset, Strandvegen 13
Postboks 6105, 9291 Tromsø
Telefon: 77 64 20 00
Telefaks: 77 64 21 39
Avdeling
Miljøvernavdelingen
postmottak@fmtr.no
www.fylkesmannen.no/troms

Det søkes om å:

1. Sette opp 12 innhegninger (gjerder) á 2x2 m på Phikahistamafjellet grovt merket på kart vedlagt søknaden (omkring massivet 909 moh).
2. Det søkes også om tillatelse til å merke 12 referanseflater av samme størrelse, og som ikke skal ha inngjerding. (6 gjerder og 6 referanseflater på rabb og tilsvarende 6 gjerder og 6 referanseflater på engen litt nedenfor toppen).
3. Bruke plastpinner for å markere planter innenfor flatene
4. Sette opp skjermer av pleksiglass (OTC) på annenhver flate i juni- juli 2013 – 2015.
5. Gjerdene og referanseflatene skal plasseres så nært de eksisterende gjerdene på massivet 909 moh på Phikahistamafjellet som mulig.
6. Frakt av 96 stolper og 96 m sauenetting med barmarkskjøretøy fra Gapperusvegen og opp til rabb og leside på topp 909 moh (søkt om dette i e-post 3.juni 2012).

Prosedyre:

1. Først gjør Lauri Oksanen med assistenter en detaljert vegetasjonsbeskrivelse (arter og deres dekningsgrad i %) av de åpne referanseflatene som fylkesmannen la ut i 1989 i disse biotopene (2 stk. á 84 m² og ca 120 m² meter). Dette gjøres i 2012.
2. Deretter vil Oksanen m. fl. merke ut 12 flater á 2x2 m med tilsvarende vegetasjon i begge biotopene (rabb og eng).
3. Vegetasjonen skal deretter dokumenteres mer nøyaktig med punktfrekvensmetoden, og antall fertile skudd av alle sjeldne planter på disse flatene skal telles. Skuddene skal også markeres med små plastpinner (5 cm lange, 2 cm stikker opp) for å gjøre fremtidige tellinger lettere og for å kunne sjekke plantenes overlevelse.
4. Etter disse målingene skal 6 flater i begge biotoper gjerdes inn* (utvalg gjennom loddtrekning).
5. Fra juni - 31.juli i årene 2013 – 2012 skal pleksiglass-skjermer settes opp for å øke temperaturen i 3 av de inngjerdete og 3 av de ikke inngjerdete flatene.

*Type inngjerding
Gjerdene tenkes bygd av sauenetting og impregnerte gjerdestolper 1.7 m høye, standard Felleskjøp-materiale, 8 stolper pr gjerde, med stolpe i hvert hjørne og midt på hver side. Stolpene slås ned med slegge og skal barduneres. På 3 av de åpne flatene og innenfor 3 av inngjerdingene skal det settes inn en skjerm av pleksiglass for å øke temperaturen (OTC: Open Top Chamber). Pleksiglass-skjermene skal dekke prøveflatene.

Målingene av vegetasjonens sammensetning og de sjeldne artenes overlevelse og fertilitet kommer til å gjentas årlig frem til fra 2012 - 2015.

Opplegget på hver av biotopene blir slik (rabb og eng):

3 flater med gjerde og pleksiglass-skjerm OTC (= ingen rein + varmere)
3 flater med gjerde uten pleksiglass-skjerm OTC (= ingen rein, ingen oppvarming)
3 flater uten gjerde og med OTC (= hardt reinbeite + varmere)
3 flater uten gjerde og uten pleksiglass-skjerm OTC (= hardt reinbeite, ingen oppvarming)

Formålet med eksperimentet:

- Studere hvordan reinbeite og fravær av reinbeite påvirker svært artsrik og verneverdig fjellvegetasjon og de sjeldne fjellplantene på Javreoaivit

- Finne ut om beitets innvirkning blir forskjellig i et varmere klima
- Skape replikas (gjentakelser/kontrollruter) for de allerede eksisterende gjerdene fra 1989, slik at effektene kan analyseres statistisk

Søknaden oppgir videre arbeidshypoteser. En beskriver hvordan hypotesene takles av det eksperimentelle opplegget. Den argumenterer for hvorfor eksperimentet må gjøres i verneområdet på Javreoaivit, og beskriver prosjektets verdi for naturvern.

I e-post mottatt 3.juni søkes det om at gjerdematerialet kan fraktes fram med motorkjøretøy på barmark fra Gahperusvegen. Det opplyses at reindriftsutøverne kan påta seg dette arbeidet.

Fylkesmannens behandling av søknaden

Javreoaivit naturreservat ble fredet etter naturvernloven 24.juli 1981. Det fredete arealet er ca 30 km2 og ligger i Nordreisa kommune på statens grunn. Etter 1.7.2009 erstattes naturvernloven av naturmangfoldloven. Til naturreservatet hører et sett fredningsforskrifter.

Fredningsforskrift for Javreoaivit naturreservat

Relevante utdrag fra fredningsforskriften:
"III: Formålet med fredningen er å bevare et fjellområde med en enestående flora av plantegeografisk interessante arter.

"IV For reservatet gjelder følgende bestemmelser (utdrag):

1. *Vegetasjonen, herunder også døde busker og trær, er fredet mot enhver form for skade og ødeleggelse unntatt det som følger av fri ferdsel. Det er forbudt å fjerne planter eller plantedeler fra reservatet.*
   Unntatt fra dette punkt er:..., - reindrift i samsvar med skjøtselsplan. Inntil skjøtselsplan foreligger, skal reindriften kunne foregå som før. Nye plantearter må ikke innføres.

2. *Alle inngrep som endrer eller innvirker på de naturlige vekstvilkår er forbudt, herunder (utdrag) oppføring av bygninger, anlegg eller lignende.*

3. *Motorisert ferdsel er forbudt, unntatt i ambulanse-, politi-, brannvern- og skjøtsels-, oppsyns- og forvaltningsøyemed. Unntatt er også visse former for motorisert ferdsel i forsvarsøyemed, når dette er nødvendig i forbindelse med operative eller beredskapsmessige hensyn, når forvaltningsmyndigheten er varslet på forhånd. Motorisert ferdsel i forbindelse med utøvelse av reindrift og utbedring av gjerder er tillatt. For tyngre transport på sommerføre skal løypen godkjennes av forvaltningsmyndigheten.*

4. *Den skjøtselen som er nødvendig for å oppfylle fredningens formål, skal utføres av forvaltningsmyndigheten eller av den forvaltningsmyndigheten bestemmer. Skjøtsel skal skje etter plan utarbeidet i samråd med reineierne og reindriftsmyndighetene og godkjent av Miljøverndepartementet.*

5. *Miljøverndepartementet kan gjøre unntak fra fredningsbestemmelsene for vitenskapelige undersøkelser og arbeider av vesentlig betydning eller i spesielle tilfeller dersom det ikke strider mot formålet med fredningen.*

V. Forvaltningen av bestemmelsene for reservatet tillegges den Miljøverndepartementet bestemmer.

§ 48 i naturmangfoldloven av 2009 (dispensasjon fra vernevedtak) erstatter dispensasjons-regler i vernebestemmelsenes kap. IV nr. 5 som var hjemlet i naturvernloven av 1970.

Forvaltningsansvar og oppsyn

Fylkesmannen har i dag forvaltningsmyndighet for Javreoaivit naturreservat. Statens natur-oppsyn/Fjelltjenesten har oppsynsmyndighet i naturreservatet. Det lokale oppsynet har tilhold i Halti næringshage/Halti nasjonalparksenter på Storslett.

Drøfting av tiltaket i lys av naturmangfoldlovens prinsipper for offentlig beslutningstaking - miljørettslige prinsipper om bærekraftig bruk § 7(§§8-12)

Formålet med fredningen er "å bevare et fjellområde med en enestående flora av plantegeografisk sjeldne arter". Minimumskravene til forvaltningen av et slikt område må være at de sjeldne artene av fjellplanter skal ha livskraftige bestander i naturreservatet. I tillegg må arealet av viktige vegetasjonstyper og naturtyper ikke reduseres. Dette sies også i naturmangfoldloven §§ 4 og 5 om forvaltningsmål for naturtyper og økosystemer og for arter.

§7 – Miljørettslige prinsipper for offentlig beslutningstaking (§§8-12)

Ifølge § 7 i naturmangfoldloven skal prinsippene i §§ 8-12 legges til grunn som retningslinjer ved utøving av offentlig myndighet som gjelder områder med natur. Vurderingen skal fremgå av beslutningen.

§8 Kunnskapsgrunnlaget

Kunnskapen om de botaniske forholdene på Javreoaivit er ganske stor, men for det meste gammel. Berggrunnen er rikest mot Reisadalen i øst der det inngår et belte av kalkspat-marmor. Berggrunnen i hele naturreservatet gir opphav til en rik fjellflora.

Den rike fjellfloraen på Javreoaivit ble først oppdaget av professor Axel Blytt i 1891 og fjellområdet ble mye besøkt rundt forrige århundreskifte. Omfattende undersøkelse av flora og vegetasjon i hele dette klassiske plantefjellet er egentlig ikke utført siden Yngvar Mejland i 1939 publiserte en 26 siders artikkel "Om floraen på Javreoaivve i Nordreisa", i Nytt magasin for Naturvidenskaberne. Han beskriver området med flora og vegetasjon. "De i botanisk henseende rikeste deler av fjellet er hellingene mot dalene på begge Javreeoaivver, men særlig Bihka Hihtama og Vuoddavarre".

Andre som har besøkt området etter ca1960 er Yngvar Mejland, Hartvig Sætra (mangeårig lektor i Nordreisa), Ivar Heggelund (fra Rotsund), Magne Elvestad (gårdbruker i Sappen), Christian Brockmann (professor i botanikk Oslo, Drabaarter til doktorgradsarbeid primo 1990), Heidi-Marie Gabler (Fylkesmannen i Troms), Gunn-Anne Sommersel (Cand.scient-oppgave i botanikk 1994 fra Javreoaivit) og trolig andre fra Nordreisa.

Botaniker Hartvig Sætra skrev litt om flora og vegetasjon i Javreoaivit naturreservat i rapportene "Reisavassdraget. Floraen i Reisavassdraget, Troms", rapport fra Tromsø Museum 1986 og "Vegetasjonen i Reisavassdraget (2009 post morten) av samme forfatter. Her nevnes

bla riksnøleier og ekstremrike snøleier fra Javreoaivitområdet. Han nevner også lågurt-lokaliteter som kanskje kan være tilsvarende lesideeng, og rabbelokaliteter.

I 1988 skrev Heidi Marie Gabler og Magne Elvestad en artikkel i Polarflokken om nyere funn og gjenfunn i Javreoaivit naturreservat. Heidi Marie Gabler fra Fylkesmannen i Troms skrev i en rapport "Javreoaivit naturreservat 1988" om flora i området og omtalte reindriftsnæringen og et forslag til botanisk overvåkingsprogram. Den var grunnlag for oppsett av to forsøks-gjerder. Rapporten inneholder utbredelseskart over 11 arter av sjeldne fjellplanter i reservatet.

Tidligere inngjerdingsundersøkelse 1989-1992

Fylkesmannen tok initiativ til å sette opp to faste forsøksgjerder på Javreoaivit i nærheten av Pikahistamafjellet topp 909 moh i 1989 med forutgående vurdering i 1988. Formålet var å undersøke hvordan tråkk og beite av rein påvirket den sjeldne fjellfloraen på Javreoaivit med artene sibirkoll og brannmyrklegg som representanter. Størrelsen på de to gjerdene fra 1989 er for det øverste gjerdet 84 m² med reinroserabb og brannmyrklegg *(Pedicularis flammea)* og for det nedre med leside (grasrik reinrosehei) og sibirkoll *(Armeria scabra)* på 12 x 10 m = 120 m². Gjerdene ble ført opp med stolper fra det gamle "botanikergjerdet" som var under riving. De to gjerdene fikk streng i 6 høyder og trestolper for hver 2.5 m.
Fylkesmannen utførte egne registreringer innenfor og utenfor de to fastrutene i 1989 og 1990. I 1991 og 1992 undersøkte Gunn-Anne Sommersel med assistenter rutene i forbindelse Cand.-scient-oppgave i økologisk botanikk ved universitetet i Troms. Hovedoppgaven hadde tittelen "Virkningen av reinbeite på demografien til brannmyrklegg (*Pedicularis flammea L.*) og sibirkoll (*Armeria scabra Pall.*) og var ferdig høsten 1994.

Resultatene fra undersøkelsen 1989 – 1992 var ikke entydige eller statistisk holdbare, bla i mangel på kontrollruter. I konklusjonen i sluttrapporten til Fylkesmannen 1.11.1993 står det: "Forsøksoppsettet gjorde det vanskelig å trekke en entydig konklusjon om virkningen av dagens beitetrykk på disse populasjonene av sibirkoll og brannmyrklegg. Inntrykket var likevel at særlig sibirkoll blir favorisert av et visst beitetrykk, men at dagens beitetrykk kanskje er litt for høyt. Området har vært utsatt for beite i svært lang tid slik at vegetasjonen tåler og til dels er avhengig av at det går beitedyr i området. En løsning med å føre dyrene ut av området dersom de kommer tidlig og er i stort antall, vil sannsynligvis være det beste".

Etter dette har gjerdene vært holdt ved like av oppsynet for naturreservatet.

Truet natur på Javreoaivit

I alt er det listet opp 328 arter av karplanter fra Javreoaivitområdet i de ulike rapportene.

Truete plantearter:
Av truete karplantearter i Javreoaivit naturreservat (Norsk rødliste 2010) finnes 2 arter i kategorien direkte truet (EN) og 2 arter i kategorien sårbar (VU), derav en underart og 17 arter i kategorien nær truet (NT). Minst 14 arter av fjellplantene har nordlig unisentrisk utbredelse og finnes bare nord i Norge. Minst 33 arter er klart eller svakt bisentriske i Norge. Ingen av de truete artene (EN og VU) er kjent fra topp 909 på Javreoaivit, (Stellaria longipes, Lysiella oligantha og Antennaria alpina ssp porsildii). Det er usikkert om Draba crassifolia finnes inne i reservatet.

Truete naturtyper:
Naturtypene i naturreservatet er ikke avgrenset, men vi vet at det er forekomster av "Kalkrike områder i fjellet C01" (håndbok nr 13 revidert i 2007 fra Direktoratet for naturforvaltning), en naturtype som omfatter rabber, lesider, snøleier og bergknauser og rasmark.
"Natursystemer i Norge" (NiN) fra Artsdatabanken er et system som omfatter all natur, men er ikke fullt ut tatt i bruk enda. Naturtypen ifølge NiN på Javreoaivit vil komme inn under natursystem T29 Fjellhei og tundra av ulike slag og T30 Snøleie. Ifølge Norsk rødliste for naturtyper i NiN-systemet (Artsdatabanken 2011) ser det ikke ut til at noen naturtyper på Javreoaivit er rødlistet.

Truete vegetasjonstyper:
Mange av fjellets rike vegetasjonstyper finnes i Javreoaivit naturreservat jf. "Vegetasjonstyper i Norge" (Fremstad (1997). De er ikke kartfestet, men kort omtalt i artikler og rapporter. Fremstad og Moen (1998) karakteriserer "Rikt våtsnøleie" som "noe truet" (VU).

DN nevner overbeiting som en av flere trusler for kalkrike områder i fjellet. Fremstad og Moen mener at klimaendringer er den største trusselen for fjellvegetasjonen i dag. Ulike inngrep som vasskraftutbygginger, har gjort store inngrep, men har ikke rammet spesifikke vegetasjonstyper. Inngrepene og endringene som følge av tradisjonell jordbruksvirksomhet i fjellet (seterbruk, beiting) har vært radikale og i størsteparten av landet kan ikke vegetasjonen i lavalpin region anses som "urørt". Disse endringene regnes imidlertid nå mer som positive (og verneverdige) trekk enn som negative. Den mest aktuelle trussel er nå trolig klima-endringer. Fjellvegetasjonen og dens artsutvalg avhenger sterkere av temperaturer, snø-mengder og snøfordeling i terrenget enn noen annen hovedgruppe av vegetasjon. Snøleiene er utsatt hvis temperaturen øker og snødekket blir mer ustabilt. Flere av de spesifikke snøleieplantene er spesielt følsomme både for høye temperaturer, uttørking og frost".

Hartvig Sætra skriver i "Vegetasjonen i Reisavassdraget Troms fylke" (2009) om riksnøleiers utbredelse "det meste av denne vegetasjonstypen er å finne nord for det kartlagte området – først og fremst i Jávreoaivit naturreservat, men også i kystfjella lenger nord - er det grunnlag for ytterlegare inndeling av desse typane. Det er mange ulike ekstremrike typar – spesielt i Jávreoaivit, men også i Ávko-Fávrresorda, Lulisfjell – Båtfjell og Snøfonnfjellet ved Storslett. Sætra stiller seg i samme rapport kritisk til forvaltningen av verneverdiene i naturreservatet og mener at vegetasjonen er utsatt for overbeiting og sterk tråkk av rein i reservatet og langs sperregjerdet som går litt sør for naturreservatet.

I Naturindeks for Norge (DN 2010) står det om tilstanden for Natur i Norge:
"Naturindeksen for Norge viser at tilstanden for det biologiske mangfoldet er god i havet, kystvannet, ferskvann og fjell. Åpent lavland og skog har samlet sett dårligst tilstand av alle de store økosystemene. Myrområder har en noe bedre tilstand".
"I fjellet og i myrområder har det også vært en viss forverring. For myrområdene er forverringen størst i Nord-Norge, der de klimafølsomme palsmyrene smelter relativt raskt. Også i fjellet er den største forverringen i Nord-Norge".

§9 – Føre-var-prinsippet

Vi mener å ha god nok kunnskap om Javreoaivit til at dette prinsippet ikke kommer til anvendelse for oppsett av gjerdene. Føre var-prinsippet kan likevel være aktuelt å bruke i vurderingen av om det skal tillates kjøring med barmarkskjøretøy, da vi ikke har detalj-

kunnskap nok til å anbefale trasé. Generelt vil våte og fuktige områder først bli påvirket av kjøring, men har størst regenereringsevne dersom de ikke er utsatt for erosjon, mens tørre områder tåler litt mer, men tar lang tid å regenerere.

§10 – Økosystemtilnærming og samlet belastning

Tiltaket vil være konsentrert til et lite areal i et stort verneområde (30 km²) og et stort sammenhengende fjellområde videre utenfor verneområdet. Tilsvarende økosystemer med rabb og lesideeng finnes andre steder i naturreservatet. Ut fra fylkesmannens kjennskap til området og topografien mener vi at selv om deler av rabber og lesidevegetasjon med flere sjeldne og rødlistede kan bli berørt ved forskningsprosjektet med inngjerding, så vil ikke økosystemet "Kalkrike områder i fjellet" eller større arealer av "rike rabber og lesider" som sådan bli vesentlig berørt ved inngjerdingsprosjektet
Vi mener at økosystemet tåler tiltaket både for naturreservatet og når vi ser på forekomst av artsrike plantefjell som helhet i Nord-Norge. Nasjonalt er fjellvegetasjon er en av de naturtypene som har best status i dag, selv om den er noe forverret i Nord-Norge (Indeks for Natur i Norge).

§11 – Kostnadene ved miljøforringelse bæres av tiltakshaver

For å unngå kjørespor i naturreservatet, er bruk av helikopterløft for å frakte materialer til gjerdene en måte å beskytte flora og vegetasjon på. Denne merkostnaden vil tiltakshaver måtte betale.

§12 – Miljøforsvarlige teknikker og driftsmetoder inkludert lokalisering (avbøtende tiltak)

Vurdering av oppsett av gjerdene

De 12 gjerdene vil være et markert inngrep i naturreservatet, men på et begrenset areal. Vi vil derfor drøfte om tiltaket vil få vesentlig påvirkning på verneformålet for naturreservatet sett under ett. Ingen truete vegetasjonstyper ligger innenfor de påtenkte gjerdene etter det vi vet. Pr i dag er vegetasjonstypen rikt våtsnøleie rødliste som "noe truet" (VU) (Fremstad og Moen 2001). Typen finnes i naturreservatet, men vil ikke bli berørt av forskningen eller gjerdene.

Av rødlistede, men ikke truete karplanter kjenner vi til flere i området der gjerdene tenkes plassert:
Brannmyrklegg *(Pedicularis flammea)* (NT) har også 6 andre lokaliteter helt andre steder i reservatet, snøfrytle *(Luzula arctica)* (NT) har en annen lokalitet i reservatet (blir trolig ikke berørt av gjerdene), stivsildre *(Saxifraga hirsuta)* (ikke rødlistet) har 6 andre lokaliteter rundt i reservatet, gullrublom (*Draba alpina*) (NT) (blir trolig ikke berørt, har 4 andre lokaliteter i reservatet), høgfjellsklokke *(Campanula uniflora)* (ikke rødlistet) har 9 andre lokaliteter i reservatet, sølvkattefot *(Antennaria silvatica)* (NT) har 5 andre lokaliteter i reservatet.

Troms og nordre Nordland er et sentrum for de sjeldne fjellplantene i Nord-Norge med mange arter som har nordlig utbredelse her i landet. Oksanen mener at eksperimentet må gjøres i Javreoaivit naturreservat, der det er rikelig forekomst av de sjeldne artene for å få statistisk holdbare resultater. Av den grunn søker han om oppsett av flere gjerder (kontrollruter/gjentakelser/replika) enn de to som allerede står på høyde 909 moh. Han mener at de to gjerdene som har stått siden 1989 vil få fornyet verdi ved det nye eksperimentet. De gamle gjerdene vil kunne gi en forlengelse av tidsaspektet ved de nye undersøkelsene, og konklusjonene vil få

tyngde ved at de kan bevises statistisk . Hypotesen er at veksten av alle fjellplantene innenfor inngjerdingen vil øke for alle artene i en periode etter at beitet opphører (inngjerding), men at konkurransen vil tilta med tiden og vise hvilke arter som overlever uten beiting.

Som begrunnelse for at eksperimentet må foretas i naturreservatet, mener Oksanen det også har verdi at det her er forutsigbar beiting. Det skyldes aktiv gjeting på vår-og forsommer og sterk beiting i august når reinen samles til kalvemerking på Gahperus, og at sperregjerdet ligger like nord for naturreservatet.

Det finnes andre rike fjellområder som ikke er underlagt naturvern i Kåfjord og i Nordreisa, men det er bare i naturreservatet at det finnes gammel inngjerding, kunnskap og detaljerte registeringer om vegetasjonen og floraen etter anerkjent metode og for noen av de sjeldne fjellplantene.
De to gjerdene som står, har til sammen et areal på ca 200 m2. Arealet som de 12 nye gjerdene vil dekke, er 48 m². De nye, små gjerdene vil bli plassert omkring de gamle gjerdene, så nært som mulig. Selv om tiltaket vil bli synlig og vil kunne påvirke vegetasjonen i dette området i den 4-års-perioden eksperimentet er tenkt, mener vi at påvirkningen ikke vil berøre verneformålet vesentlig. Bruk av tradisjonelt gjerdemateriell med trestolper og sauenetting mener vi er materialer som er greie og er de samme som i de gjerdene som står nå.

Fylkesmannen håper at eksperimentet kan gi noen svar på hvordan reinbeite påvirker de sjeldne fjellplantene, og dermed forbedre det faglige grunnlaget for en god forvaltning av naturreservatet. I hypotesen framgår at flere av de sjeldne fjellplantene er små og vil få bedre forhold for formering ved at vegetasjonen beites av rein. Men hva som er optimalt beitetrykk og beitefrekvens for de ulike artene er viktig å bli klar over for å kunne ivareta verneverdiene i naturreservatet. I samarbeid med reindriftsnæringen vil Fylkesmannen kunne bedre forvaltningen når kunnskapen om plantenes økologiske behov bedres. Det vil også være lettere å få gehør for hvordan forvaltningen bør være når kunnskapen er god. En del av eksperimentet tar for seg simulert økning av temperatur som ved klimaendring, noe som også kan ha praktisk verdi for forvaltning av områdene, ved at de høytliggende områdene med de sjeldneste artene kanskje må forvaltes særskilt for å bevare sjeldne plantearter som er mest utsatt ved klimaendring.

Reinbeitedistrikt 36 har vært forespurt om hvordan de stiller seg til forskningseksperimentet, og de svarer at de synes det er greit at gjerdene settes opp. De har luftet tiltaket på sitt årsmøte 26.juni 2012.

Fylkesmannen mener at eksperimentet kan tillates innenfor Javreoaivit naturreservat omkring topp 909 moh. Vi har lagt vekt på at kunnskapen om flora, vegetasjon og økosystem i området er god nok til å si at verneformålet ikke vil bli vesentlig berørt ved bygging av gjerdene og undersøkelse av dem (§8 og § 10)).

Vurdering av motorferdsel for frakt av gjerdemateriell

Vi oppfatter e-post mottatt 3.juni som en søknad om å frakte gjerdematerialet på barmark fra Gahperusvegen og opp til høyde 909, og at reindriftsutøverne kan påta seg dette arbeidet. Det er 96 gjerdepåler, ca 96 m sauenetting, samt pleksiglass og materiale til bardunering mv.
Av fredningsforskriftens punkt IV nr. 3 framgår at det er et generelt forbud mot motorisert ferdsel i naturreservatet. Men motorisert ferdsel i forbindelse med utøvelse av reindrift og

utbedring av gjerder er tillatt. For tyngre transport på sommerføre skal løypen godkjennes av forvaltningsmyndigheten.

Det er nok nødvendig å frakte materiell til gjerdet med motorkraft dersom eksperimentet skal gjennomføres. Det beste ville være å frakte gjerdestolpene opp med snøskuter på vinterføre, men det kan være noe bratt med så stor last opp til topp 909. Eksperimentet ønskes igangsatt inneværende sesong og hovedfagsstudenter er klare for dette. Reindriftsnæringen forteller at de kjører en del i området, og mener det vil gå greit å kjøre med last opp til topp 909. Fylkesmannen mener at det ikke er en del av reindriftsnæringen å frakte ut materiale til dette vitenskapelige eksperimentet. Det vil også være ganske tung last som måtte lastes på ATV med tilhenger. Vi er redd for at noen av de sjeldne fjellplantene vil berøres og at transporten vil kunne avsette spor som så kan bli utsatt for erosjon fra smeltevann og regnvann. I konkave områder og søkk er det sannsynlig at det kan finnes rike våtsnøleier som er den eneste noe truete naturtypen i fjellet.
Reindriftsnæringen har ikke gjerder i naturreservatet og de frakter derfor ikke gjerdemateriale gjennom naturreservatet til vanlig etter hva vi vet. De kjører trolig gjennom reservatet mest i forbindelse med gjeting, samling og driving av rein.

Fylkesmannen har lagt vekt på manglende kunnskap om naturverdier i trasen for kjøring og usikkerhet om det vil bli kjørespor. Vi har derfor lagt føre var-prinsippet til grunn for å avslå kjøring med barmarkskjøretøy for å frakte gjerdemateriellet (§9). I tillegg har vi vektlagt at det er ønskelig å begrense barmarkskjøring mest mulig i naturreservatet og at tiltaket ikke bør gi grunnlag for at flere vil søke om barmarkskjøring i naturreservatet.

Helikopter kan løfte og sette gjerdemateriellet ned uten å lage spor. Helikopter lager støy, og både helikopterkjøringen og helst også gjerdebyggingen burde være ferdig til 1. august da reinen kommer til Javreoaivit og Gahperus og kalvemerking starter. Dersom det blir senere, må dette avtales med reindriftsnæringen. Javreoaivit er ikke spesielt mye brukt til friluftsformål slik at vi ikke har lagt vekt på støy i forhold til opplevelse og friluftsliv.

Fylkesmannen fatter vedtak med bakgrunn i vurderingene over, se vedtaket forrest i brevet, samt følgende vilkår: :

Vilkår for tillatelsen:

1. Arbeidet må utføres så varsomt som mulig for å skåne de store botaniske naturverdiene som er i området.
2. Tidspunkt for helikopterløft avtales med reindriftsnæringen som ønsker det før 1.august.
3. Andre tillatelser etter andre lovverk må være innhentet av tiltakshaver*
4. Dispensasjonen må medbringes i felt og kunne vises til oppsynet.
5. Fylkesmannen får tilgang til resultatene fra arbeidet.
6. Det skal ikke ligge igjen materiale når gjerdene er fjernet pr 31.12.2015.

*

Det er nødvendig å søke Nordreisa kommune om landingstillatelse for helikopter i utmark (Motorferdselloven).
Søker må undersøke om Nordreisa kommune krever søknad om tillatelse til oppsett av gjerdene etter plan- og bygningsloven.
Tillatelse fra grunneier (Statskog SF) må innhentes. Statskog region Troms ,
Kontaktinformasjon Statskog SF: Postboks 63 Sentrum, 7801 Namsos, tlf 07800.
post@statskog.no | webmaster@statskog.no
Det kan være andre tillatelser som er nødvendig som vi ikke har oversikt over

Med hilsen

Knut Nergård
fung. miljøverndirektør

Liv G. Mølster
seniorrådgiver

Kopi:

- *Direktoratet for naturforvaltning, postboks 5672 – Sluppen, 7484 Trondheim*
- *Nordreisa kommune, postboks 174, 9156 Storslett*
- *Halti nasjonalparksenter, 9151 Storslett*
- *Oppsynet i Javreoaivit naturreservat ved SNO/Fjelltjenesten i Troms, Tarjei - Gunnestad og Kjetil Bjørklid og Halti nasjonalparksenter, 9151 Storslett*
- *SNO, postboks 5672, Sluppen, 7484 Trondheim*
- *D-36 Cohkolat ja Biertavarri v/Johan Aslak Logje, Máttaluoppal, 9520 Kautokeino*
- *Statskog SF,*

Vedlegg: Kart og fredningsbestemmelser for Javreoaivit naturreservat

FOR 1981-07-24 nr 4806: Forskrift om fredning for Jav'reoaivit naturreservat, Nordreisa kommune, Troms.

DATO:	FOR-1981-07-24-4806
KATEGORI:	MV (Miljøvern/vilt)
AVD/DIR:	Nat.v./fril.
PUBLISERT:	II 1981 s 517
IKRAFTTREDELSE:	1981-07-24
SIST-ENDRET:	
ENDRER:	
GJELDER FOR:	Nordreisa kommune, Troms
HJEMMEL:	LOV-1970-06-19-63-§8 jfr-§10 og-§21, LOV-1970-06-19-63-§22 og-§23 jf LOV-2009-06-19-100-§77
SYS-KODE:	BG08, D02
NÆRINGSKODE:	9129
KORTTITTEL:	Forskr. om fredn. av Jav'reoaivit, Nordreisa

INNHOLD

Forskrift om fredning for Jav'reoaivit naturreservat, Nordreisa kommune, Troms.

I

II

III

IV

V

VI

VII

Forskrift om fredning for Jav'reoaivit naturreservat, Nordreisa kommune, Troms.

Fastsatt ved kgl.res. av 24. juli 1981. Fremmet av Miljøverndepartementet.

I

I medhold av lov om naturvern av 19. juni 1970 nr. 63 § 8, jfr. § 10 og § 21, § 22 og § 23, er Jav'reoaivit fjellområde, en del av gnr./bnr. 30/3 og utmatrikulert statseiendom i Nordreisa kommune, Troms fylke, fredet som naturreservat ved kgl.res. av 24. juli 1981 med navnet Jav'reoaivit naturreservat. Det fredete areal er ca. 30 km^2.

II

Reservatet har følgende grenser:

Grensen tar utgangspunkt i pkt. 1 på kart i målestokk 1:50.000, datert Miljøverndepartementet juli 1981, går derfra i rett linje gjennom punktene 2, 3 og 4 til pkt. 5, følger Gapperusjåkka til pkt. 6, derfra i rett linje gjennom punktene 7 og 8 til pkt 9, følger vassdraget til pkt. 10, følger kommunegrensen mellom Nordreisa og Kåfjord kommuner til pkt. 11, går derfra i rett linje til pkt. 12 og følger derfra bekken fra vannet og senere Juvusjåkka ned til utganspunktet.

Pkt. 1: Samløpet av Juvusjåkka og bekken ned fra Jav'reovaivit.

Pkt. 2: Høyde 146.

Pkt. 3: Punkt i Pihkahistamaelva (der kote 200 krysser elva).

Pkt. 4: Høyde 265.

Pkt. 5: Kryssningspunkt mellom Gapperusjåkka og 132 KV- linje – Kåfjorddalen – Nordreisa.

Pkt. 6: Utløpssted for bekk fra Pihkahistmafjellet i Gapperudsjåkka.

Pkt. 7: Høyde 759.

Pkt. 8: Høyde 879.

Pkt. 9: Utløpet av nederste Vuoddu-vassdraget og kommunegrensen mellom Nordreisa og Kåfjord kommuner.

Pkt. 10: Kryssningspunkt mellom Vuoddu-vassdraget og kommunegrensen mellom Nordreisa og Kåfjord kommuner.

Pkt. 11: Høyde 1079.

Pkt. 12: Bekkeutløp fra vann (853 m.o.h.).

Fredningsbestemmelsene og kart over reservatet i målestokk 1:50.000, der grensene er nedtegnet, oppbevares i Nordreisa kommune, hos fylkesmannen i Troms, ved Troms skogforvaltning og i Miljøverndepartementet.

Grensene skal avmerkes i marka.

III

Formålet med fredningen er å bevare et fjellområde med en enestående flora av plantegeografisk interessante arter.

IV

For reservatet gjelder følgende bestemmelser:

1. Vegetasjonen, herunder også døde busker og trær, er fredet mot enhver form for skade og ødeleggelse unntatt det som følger av fri ferdsel. Det er forbudt å fjerne planter eller plantedeler fra reservatet.

   Unntatt fra dette punkt er:

   - Sanking av bær og sopp.
   - Reindrift i samsvar med skjøtselplan. Inntil skjøtselplan foreligger, skal reindriften kunne foregå som før.

Nye plantearter må ikke innføres.

Med unntak for reindriftsutøverne er det ikke tillatt å gjøre opp ild i den delen av reservatet som ligger øst for sperregjerdet og en linje rett nordover fra enden av sperregjerdet til Juvusjåkka, jfr. kart. I den øvrige delen av reservatet er bålbrenning etter gjeldende regler tillatt.

2. Alle inngrep som endrer eller innvirker på de naturlige vekstvilkår er forbudt, herunder gjødsling, drenering, bruk av kjemiske bekjempningsmidler, utslipp av kloakk eller andre konsentrerte forurensningstilførsler, uttak eller utfylling av masse, gruvedrift, bygging av veger, framføring av luftledninger, jordkabler eller kloakkledninger, henleggelse av avfall samt oppføring av bygninger, anlegg eller lignende.

   Bestemmelsene i punkt 2 er ikke til hinder for vedlikehold av eksisterende sperregjerde i reservatet.

3. Motorisert ferdsel er forbudt, unntatt i ambulanse-, politi-, brannvern- og skjøtsels-, oppsyns- og forvaltningsøymed. Unntatt er også visse former for motorisert ferdsel i forsvarsøymed, når dette er nødvendig i forbindelse med operative eller beredskapsmessige hensyn, når forvaltningsmyndigheten er varslet på forhånd.

   Motorisert ferdsel i forbindelse med utøvelse av reindrift og utbedring av gjerder er tillatt. For tyngre transport på sommerføre skal løypen godkjennes av forvaltningsmyndigheten.

4. Den skjøtselen som er nødvendig for å oppfylle fredningens formål, skal utføres av forvaltningsmyndigheten eller av den forvaltningsmyndigheten bestemmer. Skjøtsel skal skje etter plan utarbeidet i samråd med reineierne og reindriftsmyndighetene og godkjent av Miljøverndepartementet.

5. Miljøverndepartementet kan gjøre unntak fra fredningsbestemmelsene for vitenskapelige undersøkelser og arbeider av vesentlig betydning eller i spesille tilfeller dersom det ikke strider mot formålet med fredningen.

V

Forvaltningen av bestemmelsene for reservatet tillegges den Miljøverdepartementet bestemmer.

VI

Den myndighet Kongen har etter § 10 til å fastsette nærmere bestemmelser om områdene og deres skjøtsel, etter § 21 om merking av ferdninger m.v., etter § 22 om regulering av ferdsel og etter § 23 om å gjøre unntak fra fredningsbestemmelser, overføres til Miljøverndepartementet.

VII

Disse bestemmelser trer i kraft straks.

Databasen sist oppdatert 2. juli 2012

JAV'REOAIVIT NATURRESERVAT

I NORDREISA KOMMUNE, TROMS FYLKE

——— Grense for reservatet

- - - - - - - - Sør- og vestgrense for område hvor det er forbudt å gjøre opp ild

M = 1 : 50 000

Nordreisa kommune
Teknisk avdeling

Arild Einarsen
Einevegen 8
9151 STORSLETT

Deres ref:	Vår ref:	Løpenr.	Arkivkode	Dato
	2012/3156-2	28380/2012	1942/52/84	19.07.2012

TILLATELSE TIL TILTAK UTEN ANSVARSRETT
BYGGETILLATELSE

Svar på søknad om tillatelse for tiltak etter plan- og bygningslovens § 20-2
Vedtak hjemlet i delegasjonsreglement vedtatt av kommunestyre i sak 71/95.

Saksnr:	Behandlet i:
160/12	Delegert utvalg drift

Byggested:	Einevegen 8, 9151 STORSLETT	Gnr/Bnr:	52/84
Tiltakshaver:	Arild Einarsen	Adresse:	Einevegen 8, 9151 STORSLETT
Ansvarlig søker:		Adresse:	
Tiltakets art:	Endring av bygg - utvendig tilbygg mindre enn 50 m²	Bruksareal:	23m²

VEDTAK:

Tillatelse:
Med hjemmel i plan- og bygningsloven (pbl) § 20-2 godkjennes søknad om tillatelse til tiltak uten ansvarsrett mottatt 11.07.2012 for oppføring av tilbygg/restaurering Garasje.

Det vises for øvrig til søknadens vedlagte tegninger og situasjonskart.

Planstatus:
Boligområde Høgegga, planid: 19421985_001.

Nabovarsling:
Naboer og gjenboere er varslet iht. pbl 2008 § 21-3 og SAK10 § 5-2.

Atkomst/avkjørsel:
Eiendommen anses å være sikret lovlig atkomst i samsvar med pbl 2008 § 27-4.

Vannforsyning og avløp:
Eiendommen anses for å være sikret lovlig vannforsyning og avløp i samsvar med pbl 2008 §§ 27-1 og 27-2.

Kultur- og fornminner:
Dersom det under utgraving i marka kommer fram gjenstander eller andre levninger som viser eldre aktivitet i område, må arbeidet stanses og melding sendes Sametinget og Kulturetaten, Troms fylkeskommune omgående jfr. kulturminnelovens § 8 andre ledd. (pbl 2008 § 21-5, SAK10 § 6-2).

Sikringstiltak ved byggearbeid:
Det vises til bestemmelsene i pbl 2008 § 28-2.

Avfall:
Alt avfall som tiltaket genererer, og som ikke gjenbrukes i egen virksomhet, må leveres til mottak godkjent av forurensningsmyndighetene. Viser for øvrig til avfallsforskrift kap. 15, Byggavfall.

Dokumentasjon ved tilsyn:
Kopi av denne tillatelse sammen med beskrivelse av tiltaket, godkjent situasjonsplan for plassering Tegninger og ansvarsretter skal være tilgjengelig på byggeplassen.

ØVRIGE LOVBESTEMMELSER:

Anmodning om ferdigattest:
Ved anmodning om ferdigattest, skal det sendes inn dokumentasjon for at slutt kontrollen ikke har avdekket feil eller mangler som hindrer ferdigattest, jf pbl 2008 § 21-10 og SAK10 § 8-1. Ved endringer som ikke krever egen søknad i forhold til tillatelsen, skal det innsendes oppdatert situasjonsplan og tegninger samt underretning om tiltakets plassering.

Bortfall av tillatelse:
Er tiltaket ikke satt i gang senest innen 3 år etter at tillatelse er gitt, faller den bort. Det samme gjelder hvis tiltaket innstilles i lengre tid enn 2 år, jf pbl 2008 § 21-9.

Klageadgang
*Vedtaket kan påklages til **kommunen.** Klagefristen er 3 uker regnet fra den dagen da brevet kom fram til påført adressat. Det er tilstrekkelig at klagen er postlagt innen fristens utløp. Klagen skal sendes skriftlig til den som har truffet vedtaket, angi vedtaket det klages over, den eller de endringer som ønskes, og de grunner du vil anføre for klagen. Dersom du klager så sent at det kan være uklart for oss om du har klaget i rett tid, bes du også oppgi når denne melding kommer frem. Viser til Forvaltningslovens § 28.*

En slik klage kan føre til at avgjørelsen blir omgjort. Kommunen er ikke ansvarlig for tap som tiltakshaver måtte lide ved en slik omgjøring.

Ved all kontakt med avdelingen i denne sak, vennligst referer til saksnummer 2012/3156.

Med hilsen

Ketil Jensen
Byggesaksbehandler
Direkte innvalg: 77 77 07 59

Nordreisa kommune
Brannvesenet

Sesam leker og barneutstyr
Sentrum 2
9151 Storslett

Delegert vedtak
Delegert utvalg drift - nr. 181/12

Deres ref:	Vår ref:	Løpenr.	Arkivkode	Dato
	2012/1887-6	32342/2012	M77	31.08.2012

Tillatelse til oppbevaring og salg av pyroteknisk vare 2012 Sesam leker og barneutstyr

Vedtak:
Sesam leker og barneutstyr gis tillatelse til oppbevaring og salg av pyroteknisk vare klasse II og III ihht til søknad og regelverk.

- Ansvarshavende Ken Sivert Henriksen og stedfortreder Heidi R. Henriksen.
- Tillatelsen gjelder for salgsåret 2012.
- Salg av pyroteknisk vare er avgrenset fra 27. desember til 31. desember.
- Pyroteknisk vare skal oppbevares ihht forskrift om håndtering av eksplosjonsfarlig stoff.
- Det tillates inntil 100 kg netto-vekt 250 kg brutto-vekt pyroteknisk vare i salgsområdet.
- Ansvarshavende skal ha gjennomført forhandlerkurs ihht eksplosjonsforskriften § 9.
- Tillatelsen kan trekkes tilbake med umiddelbar virkning dersom det ved tilsyn avdekkes brudd på forutsetningene for tillatelsen.

Saksopplysninger:
Søknaden gjelder oppbevaring og salg av pyroteknisk vare, klasse I og II, på inntil 250 kg brutto-/100 kg netto (NEI) i godkjent lager/konteiner.

Søknaden er mottatt 23.04.2012.

Pyroteknisk vare skal selges fra søkt adresse og oppbevares i konteiner i Moskodalen .

Søker har hatt utsalg før fra samme adresse, og det er ikke fremkommet avvik eller anmerkninger av alvorlig karakter ved tidligere tilsyn.

Postadresse:
Postboks 174
9156 Storslett
E-post: postmottak@nordreisa.kommune.no

Besøksadresse:
Sentrum 17

www.nordreisa.kommune.no

Telefon: 77 77 07 00
Telefaks: 77 77 07 01

Bankkonto: 4740.05.03954

Organisasjonsnr: 943 350 833

Kompetansekrav for oppbevaring og salg av pyroteknisk vare er ivaretatt med gjennomført forhandlerkurs ihht eksplosjonsforskriften § 9.

Vurderinger:
Utsalgsstedet tilfredsstiller kravet for salg av pyroteknisk vare. Oppbevaringen er også ihht til krav.

Klageadgang
Vedtaket kan påklages til Nordreisa kommune. Klagefristen er 3 uker regnet fra den dagen da brevet kom fram til påført adressat. Det er tilstrekkelig at klagen er postlagt innen fristens utløp.

Klagen skal sendes skriftlig til den som har truffet vedtaket, angi vedtaket det klages over, den eller de endringer som ønskes, og de grunner du vil anføre for klagen. Dersom du klager så sent at det kan være uklart for oss om du har klaget i rett tid, bes du også oppgi når denne melding kommer frem.

Med hilsen

Olaf E. Nilsen
Branningeniør

DET KONGELIGE
LANDBRUKS- OG MATDEPARTEMENT



Reinbeitedistrikt 34 - Abbborássa
Reinbeitedistrikt 35 - Fávrrosorda
Reinbeitedistrikt 42 - Beahcegealli
Reinbeitedistrikt 36 - Cohkolat ja Biertavárri

9520 KAUTOKEINO

Deres ref	Vår ref	Dato
	200901179-/LP/KH	30.06.2012

Tillatelse til oppføring av arbeids- og sperregjerder i Guorbavuopmi-området i hhv. Nordreisa og Kautokeino kommuner

Landbruks- og matdepartementet har fått oversendt til endelig avgjørelse reinbeitedistriktenes søknad av 1. februar 2008 om tillatelse etter reindriftsloven § 24 til oppføring av arbeids- og sperregjerder i Guorbavuopmi-området.

Områdestyret i Vest-Finnmark og Reindriftsstyret har to ganger behandlet og anbefalt søknaden innvilget. Det vises særlig til utskrift av Områdestyrets møtebok av 10.11.11 (sak 94/11) og Reindriftsstyrets møtebok av 29.2. d.å. (sak 4/12).

Formålet med dette gjerdeanlegget er å tilrettelegge infrastrukturen i reindriften og gjennomføre høstslakting slik at belastningen av vinterbeitene reduseres. Anlegget er et samarbeidsprosjekt mellom de fire reinbeitedistriktene 34, 35, 36 og 42.

Landbruks- og matdepartementet ser positivt på initiativet til søkerdistriktene om dette samarbeidet, og at prosjektet legges opp til å bedre driftsforholdene. Dette vil legge til rette for en raskere tilpasning av reintallet til beiteressursene.

Etter gjennomgang og vurdering av saksdokumentene, slutter Landbruks- og matdepartementet seg til planene om bygging av reingjerder på nærmere angitte vilkår.

Postadresse
PB 8007 DEP
0030 OSLO

Kontoradresse
Akersgata 59

Telefon
22 24 92 50
Org no.
972 417 874

Telefaks
22 24 95 56

LANDBRUKSPOLITISK
AVDELING

I dette tilfellet er det fire reinbeitedistrikter som står bak søknaden i fellesskap, og som vil ha driftsmessig nytte av prosjektet. Samtlige fire blir derfor i etterfølgende vedtak stående solidarisk ansvarlig (en for alle, alle for en) for gjerdebygging, vedlikehold og eierskap, samt for en eventuell riving og opprydding.

Med hjemmel i lov om reindrift av 15. juni 2007 nr 40 jf. res. s.d. nr 627 § 24 fatter Landbruks- og matdepartementet følgende vedtak:

Etter søknad av 1. februar 2008 gis reinbeitedistrikt 34 Ábborássa, 35 Fávrrosorda, 42 Beahcegealli og 36 Cohkolat ja Biertavárri tillatelse til oppføring av arbeids- og sperregjerder slik det framgår av hhv. områdestyrets møtebok 10.11.11 (sak 94/11) og Reindriftsstyret møtebok 29.2. d.å (sak 04/12). Endelige gjerdetraséer framgår av skisser og beskrivelser som også er inntatt i møtebøkene. Endelig gjerdetrasé i sør er fastlagt etter samråd med Fylkesmannen i Finnmark. Det ligger i Reindriftsstyrets vedtak at det gis rom for mindre justeringer i den sørligste delen av anlegget.

Byggetillatelsen gis på følgende vilkår:

Reindriftsagronomen kan gi anvisning på gjerdenes nærmere utforming og på valg av materialer.

Dersom det under arbeid i marka framkommer levninger og spor som viser eldre menneskelig aktivitet på stedet, må arbeidet stanses. Reinbeitedistriktene er ansvarlige for umiddelbart å varsle kulturminnemyndighetene, kf. kulturminneloven § 8.

Det skal anlegges grinder og/eller trapper ved stier/ferdselsårer slik at allmennheten har tilgang til utmarka.

Det skal settes av tilstrekkelige viltporter ved trekkruter for viltet.

Plassering og utforming av åpningene i gjerdet skal bestemmes av reindriftsagronomen i samråd med kommunene.

Portene skal stå åpne til de tider rein ikke lovlig skal befinne seg i området. For øvrig må passering kunne foregå trygt og uhindret.

Gjerdene og portene må vedlikeholdes, og skader og liknende skal utbedres straks.

Alt utrangert gjerdemateriell fjernes fra området og leveres godkjent avfallsmottak.

Som avbøtende tiltak for å unngå påflygninger, skal deler av gjerdet være farget. Hvilke deler av strekninger dette gjelder for, skal avgjøres i samråd med reindriftsagronomen og viltmyndighetene.

Etter byggingen foretar reindriftsagronomen ferdigbefaring av gjerdene og åpningene/portene sammen med representanter for ledelsene i de fire distrikter. Grunneier, kommuner og fylkesmann inviteres på ferdigbefaringen. Det skrives rapport om ferdigbefaringen.

Grunneier og reindriftsmyndighetene kan kreve at de fire reinbeitedistriktene som har fremmet søknaden, fjerner gjerdet og rydder dersom forannevnte vilkår ikke oppfylles, eller gjerdene ikke lenger er i bruk som omsøkt.

Dette vedtak - eller de vilkår som her er satt, kan av partene i saken eller andre med rettslig klageinteresse, påklages i samsvar med forvaltningsloven kapittel VI. Grunngitt klage, eller eventuelle merknader til saksbehandlingen, må i så fall framsettes for Landbruks- og matdepartementet innen tre uker etter at melding om dette vedtak kom fram, eller vedkommende fikk eller burde fått kjennskap til det.

Med hilsen

Anne Marie Glosli (e.f.)
ekspedisjonssjef

Marit Myklevold
avdelingsdirektør

GJENPART :

Finnmarkseiendommen, PB 133, 9811 VADSØ

Nordreisa kommune, PB 174, 9156 STORSLETT

Kautokeino kommune, 9520 KAUTOKEINO

Fylkesmannen i Finnmark, Statens hus, 9815 VADSØ

Finnmark fylkeskommune, Fylkeshuset, 9815 VADSØ

Fylkesmannen i Troms, PB 6105, 9291 TROMSØ

Troms fylkeskommune, PB 1900, 9296 TROMSØ

Sametinget, 9730 KARASJOK

Guorbavuopmi gjerdestyre, Kirsteluohkká, 9520 KAUTOKEINO

Nordreisa kommune
Teknisk avdeling

Sissel M Mikkelsen
Stornes
9151 STORSLETT

Deres ref:	Vår ref:	Løpenr.	Arkivkode	Dato
	2012/2694-2	24334/2012	1942/29/33	22.06.2012

TILLATELSE TIL TILTAK UTEN ANSVARSRETT
BYGGETILLATELSE
Svar på søknad om tillatelse for tiltak etter plan- og bygningslovens § 20-2
Vedtak hjemlet i delegasjonsreglement vedtatt av kommunestyre i sak 71/95.

Saksnr:	Behandlet i:
122/12	Delegert utvalg drift

Byggested:	Bilto, 9151 STORSLETT	Gnr/Bnr:	29/33
Tiltakshaver:	Sissel M Mikkelsen	Adresse:	Stornes, 9151 STORSLETT
Ansvarlig søker:		Adresse:	
Tiltakets art:	Endring av bygg - totalrestaurering	Bruksareal:	30m²

VEDTAK:

Tillatelse:
Med hjemmel i plan- og bygningsloven (pbl) § 20-2 godkjennes søknad om tillatelse til tiltak uten ansvarsrett mottatt 13.06.2012 for totalrestaurering av gammelt uthus.

Det vises for øvrig til søknadens vedlagte tegninger og situasjonskart.

Postadresse:
Postboks 174
9156 Storslett
E-post: postmottak@nordreisa.kommune.no

Besøksadresse:
Sentrum 17

Internett:
www.nordreisa.kommune.no

Telefon: 77 77 07 00
Telefaks: 77 77 07 01

Bankkonto: 4740 05 03954

Organisasjonsnr: 943 350 833

Planstatus:
LNF – Område.

Atkomst/avkjørsel:
Eiendommen anses å være sikret lovlig atkomst i samsvar med pbl 2008 § 27-4.

Kultur- og fornminner:
Dersom det under utgraving i marka kommer fram gjenstander eller andre levninger som viser eldre aktivitet i område, må arbeidet stanses og melding sendes Sametinget og Kulturetaten, Troms fylkeskommune omgående jfr. kulturminnelovens § 8 andre ledd. (pbl 2008 § 21-5, SAK10 § 6-2).

Sikringstiltak ved byggearbeid:
Det vises til bestemmelsene i pbl 2008 § 28-2.

Avfall:
Alt avfall som tiltaket genererer, og som ikke gjenbrukes i egen virksomhet, må leveres til mottak godkjent av forurensningsmyndighetene. Viser for øvrig til avfallsforskrift kap. 15, Byggavfall.

Dokumentasjon ved tilsyn:
Kopi av denne tillatelse sammen med beskrivelse av tiltaket, godkjent situasjonsplan for plassering Tegninger og ansvarsretter skal være tilgjengelig på byggeplassen.

ØVRIGE LOVBESTEMMELSER:

Anmodning om ferdigattest:
Ved anmodning om ferdigattest, skal det sendes inn dokumentasjon for at slutt kontrollen ikke har avdekket feil eller mangler som hindrer ferdigattest, jf pbl 2008 § 21-10 og SAK10 § 8-1. Ved endringer som ikke krever egen søknad i forhold til tillatelsen, skal det innsendes oppdatert situasjonsplan og tegninger samt underretning om tiltakets plassering.

Bortfall av tillatelse:
Er tiltaket ikke satt i gang senest innen 3 år etter at tillatelse er gitt, faller den bort. Det samme gjelder hvis tiltaket innstilles i lengre tid enn 2 år, jf pbl 2008 § 21-9.

Klageadgang
*Vedtaket kan påklages til **kommunen.** Klagefristen er 3 uker regnet fra den dagen da brevet kom fram til påført adressat. Det er tilstrekkelig at klagen er postlagt innen fristens utløp. Klagen skal sendes skriftlig til den som har truffet vedtaket, angi vedtaket det klages over, den eller de endringer som ønskes, og de grunner du vil anføre for klagen. Dersom du klager så sent at det kan være uklart for oss om du har klaget i rett tid, bes du også oppgi når denne melding kommer frem. Viser til Forvaltningslovens § 28.*

En slik klage kan føre til at avgjørelsen blir omgjort. Kommunen er ikke ansvarlig for tap som tiltakshaver måtte lide ved en slik omgjøring.

Ved all kontakt med avdelingen i denne sak, vennligst referer til saksnummer 2012/2694.

Med hilsen

Ketil Jensen
Byggesaksbehandler
Direkte innvalg: 77 77 07 59

enova

NORDREISA KOMMUNE
SERVICEKONTORET
17 AUG. 2012
SAKSNR.
DOK.NR.
LØPENR. ARK.KODE

Nordreisa kommune
Postboks 174

9156 STORSLETT

Enova SF
Prof. Brochsgt. 2
N-7030 Trondheim

www.enova.no
800 49 003 / 73 19

fax 73 19 04 31
post@enova.no

org.nr. 983609155
bank 8601 38 94584

Dato:	Vår ref:	Deres Ref:	Arkivkode:
14.08.2012	JID SID2012000650	Dag Funderud	EB/PREPKOM/KOMM3

Tilsagn om tilskudd til EPC-prosjekt i 3 kommuner i Nord Troms: Kommuneprogram

Vi viser til Deres søknad av 12.06.2012 om tilskudd fra Energifondet.

Vedlagt følger tilskuddsbrev for prosjekt EPC-prosjekt i 3 kommuner i Nord Troms: Kommuneprogram med prosjektnummer/referanse 12/650. Vi ber om at referansenummeret oppgis i all korrespondanse med Enova.

Fremdrift og regnskapsrapportering, samt anmodning om utbetaling gjøres fra Enovas "Søknad og rapporteringssenter" på nettadressen soknad.enova.no//.

Det er kun "administrativt ansvarlig" oppgitt i søknad som kan rapportere på prosjektet. Brukernavnet ved innlogging er det samme som e-postadressen oppgitt i søknaden. Dersom andre skal rapportere kan "administrativt ansvarlig" gi dem tilgang ("inviter bruker") gjennom søknads- og rapporteringssenteret. Når den som har tilgang til rapportering logger seg inn vil det komme opp en liste med aktive prosjekter (dvs. prosjekter som er innvilget støtte). Velg prosjekt for å starte rapportering og følg anvisning. Mer informasjon finnes på http://www.enova.no/rapportering.

Frister for rapportering fremgår av tilskuddsbrevet som følger vedlagt i to eksemplarer. Vi ber om at begge undertegnes og at ett eksemplar returneres Enova senest innen 28 dager fra dato for avsendelse fra Enova.

Betingelser for tilsagnet står beskrevet i vedlagte dokumenter.

Med vennlig hilsen

Enova SF

Einar-Johan Hansen
Rådgiver

Vedlagt følger:

- [x] Tilskuddsbrev
- [x] Generelle regler for tilskudd fra Energifondet
- [x] Spesielle prosjektvilkår
- [x] Skjema for føring av kommunal egeninnsats (finnes også på www.enova.no)
- [ ] Informasjon om Regnmakerskolen

Tilskuddsbrev

Prosjektnummer/referanse: 12/650

Prosjektets varighet: 10.08.2012 – 31.01.2013

1. Tilskuddsmottaker og tilskuddsbeløp

Firmanavn:	Nordreisa kommune ("Tilskuddsmottaker")
Adresse:	Postboks 174
	9156 STORSLETT
Organisasjonsnummer:	943350833
Bankkontonummer:	47400503954
Kontaktperson/representant:	Dag Funderud
E-postadresse kontaktperson:	dag.funderud@nordreisa.kommune.no

Det innvilges 50,0% av godkjente og påløpte prosjektkostnader inklusive alle avgifter, oppad begrenset til 300 000 kroner, i tilskudd ("Tilskudd") fra Energifondet til delvis finansiering av prosjektet:

"EPC-prosjekt i 3 kommuner i Nord Troms: Kommuneprogram" heretter omtalt som "Prosjektet".

2. Virkeområde og bakgrunn for Tilskuddsbrevet

Dette Tilskuddsbrevet fastsetter de vilkår som skal gjelde for innvilgelse av Tilskuddet og for Prosjektet. I tillegg gjelder

1. Spesielle prosjektvilkår fastsatt av Enova i forbindelse med Tilskuddet, jf. vedlegg 2.
2. Generelle regler for Tilskudd fra Energifondet, jf. vedlegg 1.

Med motstrid mellom bestemmelser i de nevnte dokumenter skal bestemmelsene i Tilskuddsbrevet ha forrang. Deretter skal dokumentene ha prioritet som angitt over, dvs. nr 1 går foran 2 osv.

3. Vilkår for Tilskuddet

Tilskuddet tildeles under forutsetning av at Prosjektet blir gjennomført innenfor de rammer som fremgår av dette Tilskuddsbrevet og at Prosjektet bidrar til oppnåelse av 0 kWh per år i innenlands miljøvennlig energiproduksjon og/eller energibesparelse.

Prosjektet skal være forankret i kommunal ledelse.

Prosjektet skal omfatte majoriteten av eksisterende kommunale bygninger og evt. anlegg, eller minimum et samlet areal på 100 000 m2 for større kommuner og fylkeskommuner.

Prosjektet skal vise en oversikt over totalt energibruk og areal i omsøkt bygningsmasse og evt. anlegg.

Prosjektet skal føre til at det utarbeides en liste/oversikt over prioriterte tiltak som anbefales gjennomført for å oppnå et mål på minimum 10 prosent energieffektivisering.

Prosjektet skal omfatte en kartlegging av bygg med vannbåren varme som underlag for vurdering av potensial for overgang til fornybar varme.

Det skal utarbeides en plan for organisering, framdrift og finansiering for gjennomføring av de planlagte tiltakene.

Sluttrapport skal inneholde en vurdering om kommunen skal gå videre med prosjektet til en evt. søknad til et eller flere av Enovas støtteprogrammer.

Kommunene Kvænangen, Nordreisa og Skjervøy inngår som kontraktsparter for Enova, og må alle signere dette tilskuddsbrevet. Tilskuddet fordeles likt på de tre aktuelle kommunene.

4. Beskrivelse av Prosjektet

Prosjektet er beskrevet av Tilskuddsmottaker i følgende dokumenter, heretter referert som "Prosjektbeskrivelsen", og skal gjennomføres av Tilskuddsmottaker i tråd med disse:

1. Søknad av 12.06.2012 fra Tilskuddsmottaker til Enova samt all innsendt tilleggsdokumentasjon
2. Framdriftsplan med angivelse av:
   - Tidspunkt for igangsetting og avslutning av prosjektet.
   - Måleår for energiresultat.
   - Leveranser/delleveranser og/eller milepæler.

5. Budsjett og finansieringsplan - rapportering og utbetaling

Prosjektets budsjett og finansieringsplan som skal legges til grunn ved de løpende Fremdrifts- og regnskapsrapporter fra Tilskuddsmottaker, er som følger:

Kostnadsart:	**Beløp**	**Andel i %**
Personal og indirekte kostnader	200 000	33,3
Innkjøp av tjenester	400 000	66,7
Totale kostnader	**600 000**	100,0
Finansiering:		
Egenkapital	100 000	16,7
Egeninnsats	200 000	33,3
Enova tilskudd	300 000	50,0
Samlet finansiering	**600 000**	100,0

Tilskuddsmottaker kan ikke i noe tilfelle kreve dekning av kostnader utover denne rammen. Samlet finansiering er å betrakte som en øvre ramme og inkluderer alle former for avgifter. Overføring mellom kostnadspostene kan finne sted etter særskilt avtale med Enova. Se også punkt 8 nedenfor.

6. Ledelse av Prosjektet

Tilskuddsmottaker er ansvarlig for gjennomføring av prosjektet i henhold til framdriftsplan. Prosjektleder hos Tilskuddsmottaker er Dag Funderud. Endring av prosjektleder skal varsles Enova.

7. Enovas saksbehandling og kontaktperson

Kontaktperson hos Enova vil være:

Navn: Einar-Johan Hansen
Tlf: 73 19 04 30
Fax: 73 19 04 31
E-post: Einar.Johan.Hansen@enova.no

8. Milepæler og rapportering

Starttidspunkt for prosjektet er: 10.08.2012

For prosjektet gjelder følgende plan for rapportering av framdrift/aktivitet:

Dato	Milepæl/aktivitet
10.08.2012	Prosjektstart
31.01.2013	Prosjektslutt
31.01.2013	Forventet avslutningstidspunkt

9. Gyldighet – Akseptfrist – Underskrift

Tilskuddsbrevet skal underskrives av signaturberettiget hos Tilskuddsmottaker og returneres til Enova før Prosjektet igangsettes. Dersom Tilskuddsbrevet ikke er underskrevet og returnert til Enova i underskrevet stand innen 28 dager fra dato for avsendelse fra Enova, bortfaller Tilsagnet i sin helhet.

For Enova SF, den 15/8-12

For Tilskuddsmottaker, den

Vedlegg:

1. Generelle regler for Tilskudd fra Energifondet
2. Spesielle prosjektvilkår
3. Mal for Fremdrifts- og regnskapsrapport

Enova SF
Professor Brochsgt. 2
N-7030 Trondheim

web www.enova.no
tlf 800 49 003 / 73 19 04 30
e-post post@enova.no

org.nr. 983609155
bank 8601 38 94584

Nordreisa kommune
Postboks 174

9156 STORSLETT

Dato:	Vår ref:	Deres Ref:	Arkivkode:
14.08.2012	JID SID2012000650	Dag Funderud	EB/PREPKOM/KOMM3

EPC-prosjekt i 3 kommuner i Nord Troms: Kommuneprogram 12/650

Vedlegg 2: Spesielle prosjektvilkår

Ved sluttrapportering av prosjekter innen Kommuneprogrammet gjelder egne vilkår for utbetaling av tilskudd.

Revisorgodkjenning av prosjektkostnader:

1. Innkjøp av varer og tjenester:

Enova krever revisjonsbekreftelse jmf. punkt 5.1.4 i Generelle regler for tilskudd fra Energifondet.

2. Kommunal egeninnsats:

Avvik fra punkt 5.1.4 i Generelle regler for tilskudd fra Energifondet når det gjelder kommunal egeninnsats. Skjema for føring av kommunal egeninnsats kan benyttes. Revisorattestert skjema sendes som vedlegg til revisorrapport ved sluttrapportering.

Enova har fastsatt en standard timesats på kr. 500,- for kommunalt ansatte. Hvis kommunen velger å benytte en egen timesats, skal denne beregnes som 1 promille av årslønn, eksklusive sosiale kostnader. Timesatsene kan ikke overstige kr. 1000,-. Utregningen skal fremlegges for revisor.

Generelle regler for tilskudd fra Energifondet

Generelle regler for tilskudd fra Energifondet er utarbeidet i henhold til "Økonomireglement for Staten" og gjelder for alle innvilgede tilskudd fra Energifondet.

Alle innvilgede søknader skal i tillegg bekreftes med tilskuddsbrev som angir spesifikke forhold knyttet til det enkelte prosjektet.

Generelle regler for tilskudd og tilskuddsbrev regulerer rettighetene og forpliktelsene mellom Enova som forvalter av Energifondet og den enkelte tilskuddsmottaker.

Generelle regler for tilskudd gjelder alle tilsagn med vedtaksdato f.o.m 02.01.2012 dersom annet ikke er skriftlig avtalt. Definisjon av enkelte begreper benyttet i disse regler fremgår under punkt 19.

enova

Innholdsfortegnelse

1 Målsettinger for Energifondet – hvem kan få tilskudd 3
2 Tilsagn om tilskudd 3
3 Framdrifts- og finansieringsplan 3
4 Regnskapsføring 3
5 Regnskapsrapportering, utbetaling og inndraging 4
5.1 Regnskapsrapportering 4
5.1.1 Frist 4
5.1.2 Innhold 4
5.1.3 Oversendelse av rapporter 4
5.1.4 Revisjonsbekreftelse 4
5.2 Utbetaling 4
5.3 Inndraging, reduksjon og tilbakebetaling av tilskudd 5
5.4 Endringer av rutiner for framdrifts- og regnskapsrapportering – Varsel 5
6 Faglig rapportering 5
6.1 Løpende framdriftsrapportering 5
6.2 Sluttrapportering 5
6.2.1 Avslutning av prosjekt 5
6.3 Arkivering 6
7 Prosjektledelse 6
8 Eiendomsrett - Rett til utnyttelse av prosjektresultater 6
8.1 Utstyr 6
8.2 Prosjektresultater 6
9 Offentliggjøring av prosjektresultater og fortrolighet 6
10 Overdragelse 7
11 Ansvarsfritak 7
12 Force majeure 7
13 Endring av prosjektet 8
13.1 Endring av prosjektperioden 8
13.2 Endring av prosjektinnhold 8
14 Helt eller delvis bortfall av tilsagn og tilbakebetaling av tilskudd 8
14.1 Mislighold 8
14.2 Øvrig bortfall 9
14.3 Tilbakebetaling av utbetalt tilskudd 9
14.4 Øvrige virkninger av at tilsagnet faller bort 9
15 Internasjonale avtaler/EØS-forpliktelser/annen støtte 10
15.4 Tilbakebetaling av tilskudd/ avvikling av tilskuddsordning 10
15.5 Nærmere om internasjonale avtaler / EØS forpliktelser 10
16 Varsler og meldinger 10
17 Lov- og regelendringer 11
18 Kontaktpersoner/representanter 11
19 Definisjoner 12

1 Målsettinger for Energifondet – hvem kan få tilskudd

Energifondet ble opprettet ved kongelig resolusjon av 01.06.2001.

Enova er tildelt oppdraget med å forvalte Energifondet. Oppdraget konkretiseres gjennom en avtale mellom Den norske stat ved Olje- og energidepartementet og Enova.

Enovas hovedformål er å fremme en miljøvennlig omlegging av energibruk og energiproduksjon. Energiomleggingen er en langsiktig satsing på utviklingen av markedet for effektive og miljøvennlige energiløsninger som bidrar til å styrke forsyningssikkerheten for energi og redusere utslippene av klimagasser.

Enova skal sikre at midlene fra Energifondet blir forvaltet i samsvar med de mål og forutsetninger som ligger til grunn for Stortingets vedtak om opprettelse av Energifondet, energiloven med tilhørende forskrift om Energifondet, Energifondets vedtekter og andre myndighetsvedtak av betydning for forvaltningen av fondets midler.

Enova er Energifondets representant i kontraktsmessige forhold ved tildelingen av tilskudd.

2 Tilsagn om tilskudd

Alle tilsagn er tidsbegrenset. For at tilsagnet skal være gyldig, må tilskuddsbrevet være returnert til Enova i underskrevet stand innen 28 dager fra dato for avsendelse fra Enova – ellers bortfaller tilsagnet.

Ved underskrift av tilskuddsbrevet får tilskuddsmottaker de rettigheter og forpliktelser som følger ved og er forbundet med mottak av tilskuddet.

Med mindre annet er fastsatt uttrykkelig i tilskuddsbrevet eller øvrige kontraktsvilkår, gjelder de vilkår som følger av disse Generelle regler for tilskudd for tilskuddet.

3 Framdrifts- og finansieringsplan

Alle prosjekt skal gjennomføres i samsvar med den framdrifts- og finansieringsplan som skriftlig avtales mellom partene og som fremgår av tilskuddsbrev.

Endringer i framdriftsplaner skal fremlegges for skriftlig godkjenning av Enova straks de er kjent.

4 Regnskapsføring

For alle prosjekter skal tilskuddsmottaker føre eget regnskap over faktiske kostnader. Regnskapsføringen skal foretas fortløpende. Opplysninger som har betydning for utarbeiding av pliktig rapportering, skal være registrert innen de tidsfrister som gjelder.

Prosjektregnskapet skal kun belastes med kostnader som er direkte knyttet til gjennomføringen av prosjektet, og som ligger innenfor rammen av finansieringsplanen.

Enova og Riksrevisjonen har til enhver tid rett til å kontrollere at bevilgede tilskudd benyttes i henhold forutsetningene, jfr Bevilgningsreglementet § 10, herunder kontroll med etterlevelse av de Generelle regler for tilskudd og evt særskilte vilkår fastsatt i tilskuddsbrev. På anmodning fra Enova eller Riksrevisjonen skal tilskuddsmottaker legge fram bilag, timelister, beregninger og annet relevant underlagsmateriale som er nødvendig for å utføre nevnte kontroll.

5 Regnskapsrapportering, utbetaling og inndraging

5.1 Regnskapsrapportering

Framdrifts- og regnskapsrapporten danner grunnlaget for utbetaling av innvilget tilskudd.

Informasjon om fremdrifts- og regnskapsrapportering er tilgjengelig på Enovas hjemmeside www.enova.no.

5.1.1 Frist

Plan for framdrifts- og regnskapsrapporter skal fastsettes med den enkelte mottaker i det enkelte tilsagnsbrev etter en vurdering av påkrevd rapporteringsfrekvens.

Årlig rapportering skal som et minimum fastsettes til 2 ganger pr kalenderår.

Brudd på denne forpliktelsen – herunder oversittelse av fristene for innsending - betraktes som vesentlig mislighold og gir dermed Enova grunnlag for å trekke tilsagnet tilbake, jf. punkt 14.

5.1.2 Innhold

Framdrifts- og regnskapsrapporter skal utformes i samsvar med de retningslinjer som til enhver tid er gitt for slik rapportering.

Framdrifts- og regnskapsrapporten skal reflektere kostnader i samsvar med faktisk aktivitet og framdrift på rapporteringstidspunktet.

Rapporten skal benytte den samme kostnadsfordeling som er angitt i tilskuddsbrev eller som for øvrig er bestemt i forbindelse med tilskuddet. Som minimum skal rapporten inneholde:

- oversikt over totalt tilskudd
- akkumulerte kostnader og aktiviteter per rapporteringsdato
- gjenstående kostnader og aktiviteter i forhold til tilsagn
- prognose for gjenstående kostnader og aktiviteter
- framdriftsplan for gjenstående aktiviteter
- utbetalingsanmodning for rapportperioden.

Rapporten skal være påført lett synlig prosjekt-nummer og andre identifikasjoner angitt i tilskuddsbrevet.

5.1.3 Oversendelse av rapporter

Sluttrapport (Revisorgodkjent Fremdrifts- og regnskapsrapport og påkrevd resultatrapport) skal sendes inn i datert og underskrevet stand i ihht Enovas prosedyrer for rapportering som er tilgjengelig på Enovas hjemmeside www.enova.no.

5.1.4 Revisjonsbekreftelse

Den siste Framdrifts- og regnskapsrapporten skal være bekreftet og signert av tilskuddsmottakers valgte revisor. Revisor skal bekrefte at han har gjennomført følgende revisjonshandlinger:

1. Påsett at virksomheten har etablert systemer for registrering, behandling og rapportering av prosjektkostnader for de enkelte prosjekter i samsvar med gjeldende lover, forskrifter og "Generelle regler for tilskudd fra Energifondet"
2. Påsett at de rapporterte prosjektkostnader er i samsvar med faktisk registrerte kostnader i henhold til virksomhetens regnskapssystem
3. Påsett at virksomheten har etablert kontrollsystem som innebærer kvalitetssikring av at kostnader som registreres i regnskapssystemet på det aktuelle prosjekt;
   - gjelder det aktuelle prosjektet,
   - at kostnadene registreres med riktig beløp,
   - at kostnadene registreres i riktig regnskapsperiode og
   - at kostnadene attesteres skriftlig av tilskuddsmottaker
4. Revisor skal kontrollere at belastede kostnader faktisk er godkjent av tilskuddsmottaker, at kostnadene er aktuelle for prosjektet, at kostnadene er registrert i riktig regnskapsperiode og at kostnadene er registrert med riktig beløp.

5.2 Utbetaling

Utbetaling skjer etterskuddsvis på grunnlag av utbetalingsanmodning i Framdrifts- og regnskapsrapport.

Utbetaling baseres på at framdrifts- og regnskapsrapport er godkjent av Enova, og finner sted senest 30 dager etter godkjennelse. Forsinket utbetaling av tilskudd fra Energifondet gir ikke rett til morarenter.

Om det nærmere innhold i framdrifts- og regnskapsrapporten vises det til punkt 5.1.2.

Beregning av statsstøtte skal basere seg på beløp eksl merverdiavgift (mva). Utbetalt statsstøtte er ikke omsetning ihht merverdiavgiftsloven.

20 % av totalt tilsagn holdes tilbake inntil resultatrapport og eventuell annen påkrevd dokumentasjon er levert og godkjent av Enova, samt at revisorgodkjennelse av siste Framdrifts- og regnskapsrapport er mottatt og godkjent av Enova.

5.3 Inndraging, reduksjon og tilbakebetaling av tilskudd

Dersom prosjektet ikke er igangsatt senest 3 måneder etter avtalt starttidspunkt, kan Enova trekke tilsagnet tilbake dersom ikke annet følger av tilskuddsbrevet eller er skriftlig avtalt.

Dersom et prosjekt ved ferdigstillelse avviker negativt fra avtalefestet energiresultat i tilskuddsbrev, kan Enova trekke tilbake en tilsvarende andel av tilskuddet. Støttebeløpet vil i så fall bli justert slik at det står i forhold til faktisk oppnådd energiresultat. Tilskuddsmottaker plikter straks å betale tilbake eventuell overskytende del av tilskuddet

Enova vil inndra tilsagn og kreve tilbakebetalt eventuelt utbetalt tilskudd
dersom prosjektet tilføres offentlig finansierings-støtte fra andre enn Enova og slik støtte ikke var forutsatt i finansieringsplanen for prosjektet.

Enova vil kreve tilskudd tilbakeført, helt eller delvis, dersom tilskuddsmottaker har gitt feilaktige eller mangelfulle opplysninger relevant for behandlingen av søknaden om tilskudd eller for øvrig tilbakeholdt eller unnlatt å gi vesentlige opplysninger i denne forbindelse til Enova.

Ved utbetaling av for mye tilskudd, uansett årsak, vil Enova tilbakeholde innvilget, ikke utbetalt tilskudd og motregne for mye utbetalt tilskudd i gjenstående utbetalinger eller i andre krav tilskuddsmottaker måtte ha mot Enova. Dette gjelder uavhengig av tidspunktet for når fordringene oppstod eller forfalt.

Tilskuddsmottaker er avskåret fra å påberope god tro som grunnlag for å motta eller forbruke for mye tilskudd fra Enova.

5.4 Endringer av rutiner for framdrifts- og regnskapsrapportering – Varsel

Enova kan endre retningslinjene for framdrifts- og regnskapsrapporteringen.

Endring skal varsles ved kunngjøring på Enovas hjemmesider, hvor varslingsfristen er satt til 4 uker før ikrafttredelsestidspunkt for ny framdrifts- og regnskapsrapportering.

6 Faglig rapportering

6.1 Løpende framdriftsrapportering

Tilskuddsmottaker skal rapportere status for framdrift i prosjektet i hht påkrevd Framdrifts- og regnskapsrapportering, jf. punkt 5.1.1.

Framdrifts- og regnskapsrapport skal angi hvorvidt prosjektet er i samsvar med siste godkjente framdriftsplan og spesifisere eventuelle avvik.

Rapporteringen skal skje på samme måte som fastsatt i punkt 5.1.3.

Dersom det fremkommer avvik i forhold til framdriftsplan, og dette påvirker forventet sluttdato for prosjektet, skal korrigerende tiltak umiddelbart iverksettes og ny plan utarbeides i samråd med Enova.

Enova kan kreve ytterligere rapportering for kortere perioder eller for bestemte deler av prosjektet, herunder angivelse av tids- og ressursbruk hos tilskuddsmottaker.

6.2 Sluttrapportering

6.2.1 Avslutning av prosjekt

Ved prosjektets avslutning skal tilskuddsmottaker i tillegg til å sende en revisorbekreftet Framdrifts- og regnskapsrapport jf. punkt 5.1.4, utarbeide en resultattrapport som skal inneholde:

- Oppnådde resultater i forhold til kontraktfestede hoved- og delmål
- En samlet fremstilling av utførelsen av prosjektet

Med mindre en annen frist er skriftlig avtalt, er frist for innsending til Enova en måned etter avslutningstidspunkt.

Sluttrapportering (Resultatrapport og revisor-godkjent Fremdrifts- og regnskapsrapport) skal være datert og signert av tilskuddsmottaker og oversendes Enova.

6.2.2 Oppfølgende resultatrapportering

Tilskuddsmottaker skal samarbeide med Enova om evaluering av og resultatmåling i prosjektet i en periode på inntil 10 år etter levering av sluttrapportering med mindre annet er avtalt. Tilskuddsmottaker skal i denne perioden, på forespørsel fra Enova, rapportere på format og med slikt innhold som fastsatt av Enova til tidspunkter som Enova bestemmer.

6.3 Arkivering

Tilskuddsmottaker skal arkivere relevante prosjektdata på en betryggende måte i minimum 10 år etter avslutningen av prosjektet. Tilskuddsmottaker pålegges å sikre at dataene oppbevares på en slik måte at de også vil bli tatt vare på og være tilgjengelige om tilskuddsmottakers rolle endres ved omorganisering, eierskifte og lignende.

7 Prosjektledelse

Enova kan gjøre tilskudd betinget av at nærmere krav til prosjektledelse og –oppfølging blir oppfylt. Med mindre annet avtales i forbindelse med tilskuddet, skal slike betingelser være fastsatt i utlysingsteksten til vedkommende program eller i tilskuddsbrevet.

Endringer i prosjektledelse skal meldes skriftlig til Enova.

8 Eiendomsrett - Rett til utnyttelse av prosjektresultater

8.1 Utstyr

Med mindre annet er avtalt, er tilskuddsmottaker eier av utstyr kjøpt for prosjektets midler og belastet prosjektregnskapet.

8.2 Prosjektresultater

Med mindre annet er avtalt har tilskuddsmottaker enerett til å utnytte prosjektresultatene etter at prosjektet er avsluttet.

Enova har rett til innsyn i prosjektresultatene for å kunne rapportere og vurdere måloppnåelse for Energifondet, jf. punkt 6.2.1, 6.2.2 og 9.

9 Offentliggjøring av prosjektresultater og fortrolighet

Med mindre annet er avtalt, skal hovedmål og delmål rapporteres slik at de ved prosjektperiodens utløp kan publiseres av Enova. Enova har rett til å offentliggjøre tilskuddsmottaker, prosjekttittel, tilsagnets størrelse og et beskrivende sammendrag av prosjektet.

Enova kan, i tillegg til beskrivelsen omtalt i punkt 6.2. kreve at tilskuddsmottaker utarbeider hensiktsmessig informasjonsmateriale på norsk eller engelsk som Enova kan publisere eller distribuere, herunder prosjektdokumentasjon som er egnet som underlag for OECD/IEA/CADDET's eller lignende databaser.

Tilskuddsmottaker plikter i sin utadrettede informasjon i tilknytning til prosjektet å informere om Energifondets bidrag gjennom Enova.

Partene har en aktsomhetsplikt når de blir kjent med fortrolige opplysninger. Med de begrensninger som følger av de Generelle regler for tilskudd, skal hemmelig eller fortrolig informasjon tilknyttet prosjektet ikke kunne overføres til tredjepart eller publiseres uten at det foreligger en skriftlig godkjenning av begge parter.

Disse bestemmelser er ikke til hinder for formidling av opplysning dersom det kan kreves av offentlige myndigheter i medhold av gjeldende lovgiving.

Fra 01.01 2009 er Enova omfattet av Offentlighetslov med tilhørende forskrift. I hht forskrift av 17.10.2008 er Enova unntatt Offentlighetsloven mht dokument i sak vedrørende søknad om finansiering, men ikke for positivt vedtak. Enova vil behandle søknader i samsvar med god forretningsskikk og innenfor rammene av ny offentlighetslov og øvrig lov- og rammeverk.

10 Overdragelse

Tilsagnet, herunder rettigheter og plikter, kan ikke overdras eller overføres av en tilskuddsmottaker til en ny tilskuddsmottaker uten Enovas skriftlige godkjenning.

Enova kan stille krav om solidarisk heftelse for kontraktsoppfyllelse mellom tidligere og ny tilskuddsmottaker.

Overdragelse til ny tilskuddsmottaker uten Enovas skriftlige godkjenning betraktes som vesentlig mislighold og gir dermed Enova grunnlag for å trekke tilsagnet tilbake, jf. punkt 14.

11 Ansvarsfritak

Tilskuddsmottaker skal holde Enova skadesløs for krav som følger av tilskuddsmottakers inngrep i immaterielle rettigheter.

Tilskuddsmottaker er ansvarlig for enhver skade eller tap som følge av feil ved, eller ukyndig bruk av, utstyr, metoder eller programmer som er knyttet til prosjektet eller for øvrig tiltak/unnlatelser i strid med offentlige tillatelser eller regelverk. Tilskuddsmottaker skal holde Enova skadesløs for slike krav som blir fremmet mot Enova.

Tilsagn og ytelse av tilskudd innebærer ikke noen joint venture eller lignende samarbeid som medfører solidarisk eller delt ansvar mellom Partene. Tilskuddsmottaker opptrer i alle sammenhenger på egne vegne.

I en konkurssituasjon kan ikke boet fremme krav mot Energifondet jf § 14.1

12 Force majeure

I tilfelle force majeure hindrer tilskuddsmottaker i å oppfylle sine forpliktelser, skal tilskuddsmottaker straks varsle Enova slik at eventuell forlengelse av tilsagnsperioden kan forhandles mellom partene, jf. punkt 13.

Så lenge force majeure hindrer gjennomføring av prosjektet suspenderes partenes forpliktelser. Tilskuddsmottaker skal straks force majeure-situasjonen opphører ta opp igjen utførelsen av prosjektet.

Dersom prosjektet avsluttes som følge av at force majeure-begivenheten hindrer gjennomføringen, kan ikke Enova kreve allerede utbetalt andel av tilskuddet tilbakebetalt.

13 Endring av prosjektet

Hver av Partene kan foreslå endringer av prosjektet, herunder prosjektets mål, omfang og retningslinjer på grunnlag av resultater eller andre forhold som endrer forutsetningene for prosjektet.

Alle endringer av prosjektets mål, omfang og retningslinjer i forhold til de forutsetninger som lå til grunn for prosjektet, skal godkjennes av Enova og tilskuddsmottaker for å kunne gjennomføres.

Dersom partene ikke blir enige om slik endring i tilsagnsperioden, kan Enova stanse utbetaling av gjenstående tilskudd inntil enighet foreligger. Dersom det ikke oppnås enighet kan Enova i tillegg til å avslutte ytterligere utbetalinger, kreve tilbakebetalt allerede utbetalt tilskudd.

Dersom behovet for endringer skyldes force majeure og endringene i prosjektet ikke tillates gjennomført av Enova, vil Enova stanse utbetaling av gjenstående del av tilskuddet. Tilskudd allerede mottatt og forbrukt, vil ikke under denne omstendighet bli krevd tilbakeført Energifondet.

Dersom et prosjekt endres i henhold til denne bestemmelse med hensyn til enten prosjektperiode eller prosjektinnhold i forhold til opprinnelig avtale, skal bestemmelsene i det opprinnelige tilskuddsbrevet samt Generelle regler for tilskudd gjelde tilsvarende også for endringene i både prosjektperiode og prosjektinnhold så langt de rekker.

13.1 Endring av prosjektperioden

Dersom det oppstår forsinkelser i prosjektet som kan føre til at starttidspunktet og/eller avslutningstidspunktet endres, skal ny framdriftsplan utarbeides som angitt i punkt 6.1. Revidert fremdriftsplan skal godkjennes av Enova.

13.2 Endring av prosjektinnhold

Dersom det oppstår behov for endring av innhold i et prosjekt i forhold til Energifondets målsettinger skal tilskuddsmottaker uten ugrunnet opphold søke om endring av prosjektet. I søknaden skal det gis en redegjørelse for endringene med angivelse av konsekvenser for framdrift, økonomi, hovedmål og delmål.

14 Helt eller delvis bortfall av tilsagn og tilbakebetaling av tilskudd

14.1 Mislighold

Tilsagnet bortfaller, med mindre Enova bestemmer noe annet, dersom tilskuddsmottaker vesentlig misligholder vilkårene i disse regler, tilskuddsbrev, øvrige kontraktsvilkår eller øvrige forutsetninger som gjelder for tilsagnet.

Som vesentlig mislighold regnes blant annet:

- Tilskuddsmottaker driver virksomhet som er uforenlig med gjeldende lov og regelverk (nasjonalt og internasjonalt) samt formål og retningslinjer for Energifondet.
- Prosjektet tilføres offentlig finansierings-støtte fra andre enn Enova og slik støtte ikke var forutsatt i finansieringsplanen for prosjektet.
- Tilskuddsmottaker ikke fullfører eller ikke er i stand til å fullføre prosjektet, enten ved at prosjektet ikke kommer i gang innen avtalt frist eller at prosjektet blir avbrutt, vesentlig forsinket eller det på annen måte sannsynlig-gjøres at prosjektet ikke vil bli gjennomført i henhold til prosjektbeskrivelsen.
- Tilskuddsmottaker har gitt manglende, mangelfull eller misvisende opplysninger for Enovas vurdering av tilskuddsmottaker eller prosjektet.
- Tilskuddsmottaker har vesentlig tilsidesatt sine plikter relatert til prosjektet eller på annen måte opptrådt klanderverdig i kontakt med Enova eller offentlige myndigheter i forbindelse med prosjektet.

- Tilskuddsmottaker tilsidesetter sine plikter vedrørende rapportering og oppdatering av Enova vedrørende prosjektet eller gjentatte ganger gir forsinket eller mangelfulle opplysninger til Enova.
- Det er begjært oppbud, fremsatt konkurs-begjæring, åpnet private eller offentlige gjeldsforhandlinger hos tilskuddsmottaker eller tilskuddsmottaker innstiller sine betalinger.
- Tilskuddsmottaker overdrar tilsagnet til ny tilskuddsmottaker uten Enovas skriftlige godkjenning.

14.2 Øvrig bortfall

Tilsagnet kan også helt eller delvis falle bort i andre tilfeller hvor årsaken til bortfallet ikke skyldes noen av partene. Slike årsaker til at tilsagnet bortfaller vil eksempelvis være:

- Dersom det er klart at en force majeure-begivenhet vil vare ut tilsagnsperioden, med den følge at den setter prosjektet i fare og tilskuddsmottaker ikke har fått aksept av Enova for endring av framdriftsplanen.
- Nasjonalt eller internasjonalt (eksempelvis EØS) regelverk endres på en slik måte at prosjektet enten ikke lar seg gjennomføre eller det vil være i strid med Norges internasjonale forpliktelser å gjennomføre det, forutsatt at slik endring ikke kunne forutses ved prosjektets oppstart eller tilskuddsmottaker senere heller ikke kunne overvinne følgene av endringene.
- Innholdet i eller gjennomføringen av prosjektet endres vesentlig i forhold til opprinnelige forutsetninger, og dette ikke skyldes partene.

14.3 Tilbakebetaling av utbetalt tilskudd

Denne bestemmelse gjelder i tillegg til reglene i punkt 15 under.

Ved bortfall av tilsagnet etter 14.1 kan tilskuddet kreves helt eller delvis tilbakebetalt.

Ved bortfall av tilsagnet etter 14.2 kan Enova ikke kreve tilbakebetalt allerede utbetalt tilskudd.

Dersom tilskuddsmottaker er forpliktet til å betale tilbake hele eller deler av tilskuddet, skal tilskuddsmottaker betale renter fra tidspunktet da misligholdet inntrådte. Rentesatsen skal være lik den til enhver tid gjeldende forsinkelsesrentelov (lov av 17. desember 1976 om renter ved forsinket betaling m.m.) eller tilsvarende.

14.4 Øvrige virkninger av at tilsagnet faller bort

Dersom tilsagnet faller bort som følge av årsaker nevnt i 14.1, 14.2 eller av andre årsaker, skal tilskuddsmottaker og Enova avtale vilkår for at prosjektet eventuelt kan videreføres og tilskudds-mottaker motta det resterende innvilgede, men ennå ikke utbetalte tilskudd. Enova kan herunder som vilkår for fortsatt å yte tilskudd, stille ethvert krav knyttet til innholdet i og gjennomføringen av prosjektet som måtte være aktuelt, også godkjenning av eventuelle nye aktører. Med mindre Enova bestemmer noe annet, skal tilskudds-mottaker og Enova innen 1 måned etter opphøret iverksette forhandlinger for å avklare slike forhold, og forhandlingene skal gjennomføres uten ugrunnede opphold. Dersom enighet ikke oppnås innen 2 måneder etter at forhandlinger er innledet, kan Enova beslutte å tre ut av prosjektet. Tilskuddsmottaker skal uansett fortsatt ha de plikter som følger av punkt 4, 6.2, 6.3 og 9.

15 Internasjonale avtaler/EØS-forpliktelser/annen støtte

15.1 Notifisering

Norge er i utgangspunktet forpliktet til å forhåndsmelde alle planer om nye støttetiltak samt endringer i eksisterende tiltak til EFTAs overvåkningsorgan (ESA). ESA har i vedtak av 18.07.11 godkjent Enovas støtteordninger under Energifondet t.o.m 31.12.2016.

Støtteordninger og/eller enkeltstående tiltak hvor støtten for hvert foretak ligger under terskelen fastsatt i regelverket for bagatellmessig støtte er unntatt fra meldeplikten.

For nærmere informasjon se lov av 27.11.1992 nr 117 om offentlig støtte med tilhørende forskrifter.

15.2 Informasjonsplikt

Ansvarlig departement, Riksrevisjonen og Enova kan kreve fremlagt den informasjon fra tilskuddsmottaker som er påkrevd for at ansvarlig departement, Riksrevisjon og Enova kan kontrollere at reglene om offentlig støtte overholdes.

Tilskuddsmottaker har plikt til å opplyse om annen offentlig støtte som tilskuddsmottaker mottar, hvor stor denne er, når den ble innvilget og fra hvem.

15.3 Bagatellmessig støtte

Tilskuddsmottaker må ikke motta bagatellmessig støtte til samme virksomhet i et slikt omfang at den overstiger den samlede tillatte grense for bagatellmessig støtte, jfr. EØS-avtalens regelverk.

15.4 Utbetaling

Tilskudd som er meldepliktig til EFTAs overvåkingsorgan kan ikke utbetales før overvåkingsorganet har godkjent meldingen.

15.5 Tilbakebetaling av tilskudd/ avvikling av tilskuddsordning

Tilsagn eller utbetalinger basert på uriktig eller ufullstendig informasjon kan inndras eller kreves tilbakebetalt med renter dersom tilsagnet / tilskuddet er i strid med regelverket for offentlige anskaffelser, regelverket for offentlig støtte, EØS-avtalens regelverk eller lignende regelverk.

Ansvarlig departement kan pålegge Enova å kreve tilbakebetalt ulovlig utbetalt støtte som blir funnet å være i strid med EØS-avtalens regelverk.

Ansvarlig departement kan pålegge Enova å avvikle eller endre tilskuddsordninger.

16 Varsler og meldinger

16.1 Tidspunkt for avsendelse og mottak

Varsler og meldinger skal være poststemplet senest på fristdagen etter de Generelle regler for tilskudd. Dersom det i henhold til en frist heter at en melding eller et varsel skal være kommet frem til Enova, er det tidsnok at meldingen/varslet er kommet frem til Enova innenfor kontortiden på fristdagen.

Dersom en frist faller på en helg eller helligdag, er det tidsnok for avbrytelse av fristen at de nødvendige tiltak gjennomføres den første påfølgende virkedag.

16.2 Formkrav

Hvor ikke annet følger av de Generelle regler for tilskudd skal alle meldinger og varsler være skriftlige og oversendes per post i original og underskrevet stand.

Dette gjelder også avtaler mellom Partene. Muntlige avtaler skal straks nedtegnes eller bekreftes skriftlig.

17 Lov- og regelendringer

Ved lov- eller regelendringer – det være seg nasjonalt eller internasjonalt – som påvirker prosjektet, skal prosjektet om nødvendig tilpasses de endrede betingelser dersom prosjektet kan gjennomføres med de nye rammer.

Tilsvarende skal tilskuddsmottaker innrette seg etter de til enhver tid gjeldende Generelle regler for tilskudd dersom disse endres i samsvar med relevante endringer i lov- og regelverk.

Tilskuddsmottaker har plikt til å holde seg orientert om og sette seg inn i det ramme- og regelverk som til enhver tid gjelder for tilskudd etter de Generelle regler for tilskudd. Siste oppdaterte versjon av de Generelle regler for tilskudd fra Energifondet vil ligge på Enovas hjemmesider www.enova.no.

18 Kontaktpersoner/representanter

Partene skal holde hverandre oppdatert til enhver tid om hvem som er kontaktperson eller representerer den respektive part. Partene skal til enhver tid være representert ved en kontaktperson med den nødvendige kompetanse til å treffe beslutninger for gjennomføring av prosjektet.

Enova kan benytte en underleverandør til oppfølging av prosjektet.

Tilskuddsmottaker skal utpeke en prosjektleder som skal navngis ved søknaden om tilskudd.

19 Definisjoner

Avslutnings-tidspunkt:	Dato for avslutning av prosjektet. Fremgår av tilskuddsbrevet.
Energiloven:	Lov av 29.juni 1990 nr 50.
Energifondet:	Fond opprettet med hjemmel i Energiloven.
Enova SF:	Statsforetak med oppgave å forvalte midlene fra Energifondet (opprettet ved Kgl. res. av 1. juni 2001).
Finansieringsplan:	Den økonomiske planen for gjennomføring av prosjektet som er avtalt mellom partene.
Force majeure:	Upåregnelige og særlige omstendigheter som ligger utenfor partenes kontroll som gjør det umulig å oppfylle forpliktelsene.
Framdriftsplan:	Den tidsplan for gjennomføring av prosjektets del- og hovedaktiviteter / milepæler som er avtalt mellom partene.
Framdrifts- og regnskapsrapport:	Rapportering av kostnadsmessige og finansieringsmessige forhold, framdrift og aktivitet for prosjektet. Fungerer også som utbetalingsanmodning.
Immaterielle rettigheter:	Opphavsrettigheter, patent, mønster, bruksmønster, varemerker, så langt slike rettigheter har vern etter norsk lovgiving som registrerte rettigheter eller uten registrering. Også know-how regnes som immaterielle rettigheter, selv om know-how ikke skulle være underlagt spesielt vern etter lovgivingen.
Know-how:	Teknisk viten som er betydelig og som kan identifiseres på egnet måte.
Milepæl:	Definert del av prosjektet/tidspunkt i prosjektet av betydning for hovedaktiviteter og oppgaver slik dette er beskrevet i framdriftsplanen.
Part / Partene:	Som Part i denne avtale regnes tilskuddsmottaker og Enova SF (som forvalter av midlene fra Energifondet).
Prosjekt:	Den samlete aktiviteten som tilsagnet omfatter.
Prosjektbeskrivelse:	Dokumentasjon utarbeidet av tilskuddsmottaker eller i regi av tilskuddsmottaker i forbindelse med søknaden om tilskudd.
Prosjektleder:	Person med nødvendig beslutningskompetanse som på vegne av tilskuddsmottaker skal ivareta den faglige framdriften og gjennomføringen av prosjektet.
Prosjektperioden:	Perioden som dekkes av tilskudd, normalt fram til innlevert sluttrapport.
Prosjektresultater:	Alle resultater som er skapt eller oppnådd i forbindelse med eller som følge av prosjektet.
Resultatrapport:	Faglig rapport som omfatter resultater, utførelse og et sammendrag av prosjektet på et format egnet for publisering.
Sluttrapportering:	Rapportering ved avslutning av prosjektet. Omfatter Resultatrapport og revisorgodkjent Fremdrifts- og regnskapsrapport
Starttidspunkt:	Dato for oppstart av prosjektet. Fremgår av tilskuddsbrevet.
Tilsagn:	Tilskuddsmottakers rett til å motta tilskudd på nærmere bestemte vilkår.
Tilskuddsbrev:	Betinget skriftlig bekreftelse av innvilget søknad om tilskudd fra Energifondet.
Tilskudd:	Det beløp som er innvilget av Enova i samsvar med søknad fra tilskuddsmottaker og tilskuddsbrev med vedlegg, samt enhver endring (reduksjon og økning) av slikt beløp.
Tilskuddsmottaker:	Den virksomhet, institusjon, bedrift eller juridisk enhet som får innvilget tilskudd fra Energifondet.
Tredjepart:	Enhver bortsett fra tilskuddsmottaker og Enova SF.
Utbetalings-anmodning:	Grunnlaget for Enovas utbetaling av tilskudd som fremgår i framdrifts- og regnskapsrapportene.
Utløsende effekt:	Del av finansieringen av prosjektet som medfører at prosjektet blir besluttet iverksatt.

Oversikt over kommunal egeninnsats

Om det ikke er plass på dette skjema, kan det skrives ut flere sider. Antall sider markeres her:

Prosjektnr. (SID nr., ref. tilsagnsbrev fra Enova):			
Prosjekttittel:			
Kontaktperson:		E-post:	
Kommune (fakturautsteder):		Telefon:	

Dato (00.00.00-00.00.00)	Ansatt (navn/stilling)	Aktivitet (kode nr.)	Timesats	Kommentar	Ant. timer	Sum egeninnsats (timesats x ant. timer)
			kr -		0	kr -
			kr -		0	kr -
			kr -		0	kr -
			kr -		0	kr -
			kr -		0	kr -
			kr -		0	kr -
			kr -		0	kr -
			kr -		0	kr -
			kr -		0	kr -
			kr -		0	kr -
			kr -		0	kr -
			kr -		0	kr -
			kr -		0	kr -
			kr -		0	kr -
			kr -		0	kr -
			kr -		0	kr -
			kr -		0	kr -
			kr -		0	kr -
			kr -		0	kr -
			kr -		0	kr -
			kr -		0	kr -
			kr -		0	kr -
				Sum	0	kr -

Koder for aktiviteter:	
Datainnsamling:	1
Møtevirksomhet:	2
Analyse:	3
Rapportskriving:	4
Reise/konferanse:	5
Annet:	6

Eksempel:

01.01.09-05.01.09	Kari Knutsen/ miljøkonsulent	1	kr 500		10	kr 5 000

Merk: Enova har fastsatt en standard timesats på kr. 500,- for kommunalt ansatte. Hvis kommunen velger å benytte en egen timesats, skal denne beregnes som 1 promille av årslønn, eksklusive sosiale kostnader. Timesatsene kan ikke overstige kr. 1000,-. Utregningen skal fremlegges for revisor.

Oversikten er tilfredsstillende utfylt:

Attestasjon prosjektansvarlig

Dato/ Underskrift

Attestasjon revisor

Dato/ Underskrift

NB! Ved sluttrapportering: Signert original av dette skjema sendes som vedlegg til revisorerklæring nedlastet fra "Senter for søknad og rapportering".

Fylkesmannen i Troms
Romssa Fylkkamánni

Saksbehandler	Telefon	Vår dato	Vår ref.	Arkivkode
Heidi Marie Gabler	77 64 22 31	08.06.2012	2012/491 - 41	433.52
		Deres dato	Deres ref.	

NORDREISA KOMMUNE
SERVICEKONTORET
15 JUNI 2012
SAKSNR.
DOK.NR.
LØPENR. ARK.KODE

Adresseliste

Utsendelse av protokoll fra møte i rovviltnemnda for region 8 16. og 30. mai 2012

Rovviltnemnda i region 8 hadde møte i Tromsø den 16. mai som fortsatte i Bodø den 30. mai. Sekretariatet ved Fylkesmannen i Troms sender her protokoll fra møtet.

På møtet ble det satt kvote for betinga skadefelling på jerv, gaupe og ulv og gjennomgått dokument for rullering av forvaltningsplanen. Det ble også vedtatt å opprette et nytt prosjekt der viktige tiltak fra prosjektet «leve i naturen» videreføres. Nemnda ga klarsignal til at det kan lyses ut prosjektstillinger i både Troms og Finnmark for tre år.

Vedtakene kan påklages til Miljøverndepartementet innen tre uker fra mottakelse av dette brev jamfør forvaltningsloven kap. VI §§ 28 og 29. Klagen skal behandles av Miljøverndepartementet, men sendes til Rovviltnemnda i region 8, Fylkesmannen i

Med hilsen

Cathrine Henaug
miljøverndirektør

Heidi-Marie Gabler
fagansvarlig

Vedlegg:
Protokoll fra møte i rovviltnemnda for region 8 den 16. og 30. mai

Fylkeshuset, Strandvegen 13
Postboks 6105, 9291 Tromsø
Telefon: 77 64 20 00
Telefaks: 77 64 21 39
Avdeling
Miljøvernavdelingen
postmottak@fmtr.no
www.fylkesmannen.no/troms

Adresseliste:

Kommunene i Troms
Statens Naturoppsyn, pb 3672, 9278 Tromsø
Reindriftsforvaltningen Troms, Postboks 1183, 9326 Bardufoss
NRL, postboks 508, sentrum, 9255 Tromsø
Troms Reindriftssamers fylkeslag, v/ Kristine Eira, 9357 Tennevoll
Troms Sau og Geit, v/Karl Idar Berg, 9146 Olderdalen
Troms Bondelag, boks 3021, 9498 Harstad
Troms Bonde- og Småbrukarlag v/Tor Odin Kjosvatn, 9050 Storsteinnes
Norges Miljøvernforbund- Region Nord, Postboks 446, 9255 Tromsø
NJFF Troms, 9470 Gratangen
Fylkesmannen i Troms, landbruksavdelingen, her
Kommunene i Finnmark
Fylkesmannen i Finnmark, Statens hus, 9815 Vadsø
Fylkesmannen i Nordland, Miljøvernavdelinga, 8000 Bodø
Statens Naturoppsyn, boks 261, 9711 Lakselv
Reindriftsforvaltningen i Vest-Finnmark, Ávžžiluodda, 9520 Kautokeino
Reindriftsforvaltningen i Øst-Finnmark, Postboks 174, 9735 Karasjok
Varanger reinsamelag v/Jan Iver Smuk, boks 59, 9820 Varangerbotn
Polmak flyttsamelag v/Stig Rune Smuk, 9845 Tana
Karasjok flyttsamelag, Boks 64, 9730 Karasjok
Kautokeino flyttsamelag v/Nils Mathis M. Sara, boks 334, 9521 Kautokeino
Fellesaksjonen for ulv, Sollitangen, 2476 Atna
Finnmark Sau og geit v/Roy Mikkola, 9930 Neiden
Finnmark Bondelag v/ Fred Johnsen, Postboks 1091, 9503 Alta
Finnmark Bonde- og småbrukerlag v/Arne Johanson, Mathisdalen, 9518 Alta
Naturvernforbundet i Finnmark v/Vigdis Siri, Bergeby,9840 Varangerbotn
NJFF Finnmark, boks 26, 9915 Kirkenes
Einar Johansen, Ivarjok 9845 Tana
Heidi-Marie Gabler,her
Rovviltnemndas medlemmer og varamedlemmer, sendes per e-post

ROVVILTNEMNDA I REGION 8
Troms og Finnmark

Protokoll fra møte i Rovviltnemnda for region 8 den 16. og 30 mai 2012

Dato: 16.mai i Tromsø og 30. mai i Bodø

Tilstede 15.mai

Rovviltnemnda:	**Utvida sekretariat:**
Willy Ørnebakk (leder) Odd Iver Sara Sigrun Hestdal Fred Johnsen John Karlsen Trine Nodt	Andreas Vikan Røsæg, FM Troms, miljøvernavd. Oddny Marie Asbøl, FM Troms, landbruk Hans Magnus Sætra, FM Finnmark, landbruk Gunn Anita Sara, Reindriftsforvaltningen Øst FM Anders Bals, Reindriftsforvaltningen i Troms Erlend Winje, prosjektet "Leve i Naturen" Erik Eugen, Mattilsynet Heidi-Marie Gabler, FM i Troms, miljøvern (ref)

Tilstede 30.mai

Rovviltnemnda:	**Utvida sekretariat:**
Willy Ørnebakk (leder) Odd Iver Sara Fred Johnsen	Andreas Vikan Røsæg, FM Troms, miljøvernavd. Oddny Marie Asbøl, FM Troms, landbruk Elle Risten Wigelius, FM Finnmark, miljø Mikkel Ailo Gaup, Reindriftsforvaltningen i Øst Finnmark Heidi-Marie Gabler, FM i Troms, miljøvern (ref)

Møtet:
Møtet ble avholt i Tromsø 16.mai og fortsatte på formiddagen i Bodø 30. mai før samrådsmøte med region 7 (Nordland).

Møtetid:
16. mai: 6,5 t møtetid, 6 t forberedelse
30. mai: 3 timer møtetid, 3 t forberedelse, + 4,5 t møtetid (samrådsmøte med reg.7)

Postadresse:
Rovviltnemnda i region 8
c/o Fylkesmannen i Troms
Postboks 6105

9291 TROMSØ

Leder for rovviltnemnda:
Willy Ørnebakk
91174752
Willy.ornebakk@gmail.com

Saksbehandler:
Heidi-Marie Gabler
776 42231
hmg@fmtr.no

Sak 20/12 Godkjenning av innkalling og saksliste

Behandling: *Innstilling til vedtak ble enstemmig vedtatt*

Innstilling til vedtak:
Rovviltnemnda for region 8 godkjenner innkalling og sakliste til møte den 16. mai 2012

Sak 21/12 Orienteringssaker

- Nemndas møter med organisasjoner, lag, foreninger evt. andre siden 11.04. 2012.
- Kort orientering fra Fylkesmannen i Finnmark
- Kort orientering fra Fylkesmannen i Troms
- Kort orientering fra Mattilsynet
- Kort orientering fra Reindriftsforvaltningen
- Kort orientering fra Statens naturoppsyn (var ikke til stede)

Leder av nemnda har hatt møte med Fylkesmannen i Finnmark om veien videre for prosjektet "Leve i Naturen". – skal delta på folkemøte med Målselv senterparti i juni. – er i dialog med Direktoratet for naturforvaltning om bestandstall.

Fylkesmannen i Finnmark: Har gitt noen skadefellingstillatelser på gaupe, men uten resultat. Siden 10. april er det tatt ut 10 jerv i Finnmark, også i Varangerhalvøya nasjonalpark. Dette har vært konfliktdempende. Fortsatt mye jerv i Finnmark. En hannbjørn skutt i Neiden. – har hatt møte med beitelagene i Neiden med god dialog. Miljøvernavdelingen fordeler FKT-midler nå.

Fylkesmannen i Troms: Har gitt flere skadefellingstillatelser på gaupe fordelt over hele fylket, men uten resultat. Men noen har vært nært å få skutt gaupe. En bjørn har nylig gjort skade på rein i Tamokdalen, men det var vaskelig å få oversikt over situasjonen på grunn av vanskelige forhold. Prosjektstilling for prosjektet "beitebruk i utmark" lyses ut nå for tre år med forbehold om finansiering.

Mattilsynet: Opptatt av at tap av beitedyr på beite må ned. –Vil vurdere situasjonen etter beite sesongen i år. Vi har ikke sykdom her i nord som alvild eller sykdom som spres med flått.

Reindriftsforvaltninga i Troms: Omkring 43 000 svenske rein ventes til sommerbeite i Troms i 2012. Disse tallene er før kalving. Könkäma og Saarivuoma har til sammen omtrent 28 000 rein, Lainouoma cirka 6 000, og Talma omtrent 9 000. Svenske samebyer får penger til ekstra vakthold når det foreligger alvorlige forhold. Flokken til Könkäma som ble angrepet av bjørn i Tamokdalen befinner seg et sted hvor den ikke skal være. Mauken har beiterett i Tromsdalen til og med 15. mai står i fare for sammenblanding med Könkäma. Mauken har enda ikke flyttet all rein p.g.a. at det fortsatt er vinter i Tønsvik. Svensk rein på vei til Lenvikhalvøya ble stanset på grensen ved Kilpisjarvi. Tildeling av FKT-midler til de som driver ulovlig/har rein på ulovlig beite må stanses, og trekkes tilbake.

Reindriftsforvaltninga i Finnmark: Karasjok øst har flyttet til sommerbeite litt tidligere enn normalt. SNO har funnet en del kadaver i reinbeitedistrikt 13. Mye tap, men få dokumentert. I Vest-Finnmark er det stille. Ser ut som det snart blir en løsning med tanke på reingjerde mot Finland. Distrikt 16 har 33 000 rein, mens øvre reintall er satt til 22 500. Distrikt 6 og 7 har hatt god omsetning.

Orientering fra prosjektet "Leve i Naturen (LiN)": Erlend orienterte om status på arbeidet til Leve i Naturen, og status kommunale/interkommunale skadefellingslag i Troms. Hans Magnus kompletterer status i Finnmark.

- En del tiltak i Finnmark har ikke LiN styring over
- LiN og Fylkesmannen har vært på en del informasjonsmøter med beitelag i Troms
- LiN har jobbet mye med kadaverhund, har gjort en jobb for mange FM på dette området
- Norske kadaverhunder har egen hjemmeside
- Det er god kadaverhundaktivitet i begge fylker
- Mange beitelag har faste rutiner på utvidet tilsyn med kadaverhund

I Troms har LiN bidratt til gode resultater på lisensjakt jerv. Gaupejakta holder på å bli bra i både Troms og Finnmark. To sporhundekvipasjer i hvert fylke skal følges opp ekstra

Skadefellingslag

Finnmark:

- Sør-Varanger vil lage et interkommunalt lag
- Kautokeino skal ha tatt et initiativ ovenfor Alta

Troms:

- Sør-Troms og Nordre Nordland ett skadefellingslag
- Bardu og deler av Salangen er utfordret på å ta til seg Dyrøy
- Målselv og Balsfjord
- Nord-Troms

Fylkesmennene bør tegne kartet over hvor de interkommunale lagene bør være.
Det er viktig at kommunene gis tid til en god prosess.

Sak 22/12 Referatsaker

Behandling: *Innstilling til vedtak enstemmig vedtatt*

Innstilling til vedtak:
Rovviltnemnda tar utsendte referatsaker i perioden 11.04 –08.05.2012 til orientering.

Type	Innhold	Avs/Mot	Dok.dato
I	Forslag til forvaltningsgrenser for gaupe, jerv og bjørn i Troms	Troms sau og geit	02.05.2012
U	Protokoll fra møtet i nemnda 11.04.2012	Adresseliste	24.04.2012
I	Samhandling og informasjonsutveksling mellom Mattilsynet og rovviltforvaltningen	Direktoratet for naturforvaltning	17.04.2012
I	Innspill interkommunalt fellingslag	Målselv viltnemnd	11.04.2012
I	Melding om politisk vedtak – regionalt jaktlag for Sør-Troms og godtgjørelse ved felling av fredet rovvilt	Gratangen kommune	11.04.2012
I	Høring – forslag til endringer i erstatningsordninger for husdyr og tamrein	Miljøverndepartementet	10.03.2012
I	Populasjonsovervåking av brunbjørn 2009-2012	Bioforsk	
I	Fremdriftsrapport for Scanlynx i Norge 2011	NINA	

Sak 23/12 Rullering av forvaltningsplanen for rovvilt region 8

Behandling:
Nemnda gikk igjennom dokumentet for rullering av forvaltningsplanen, gjorde noen justeringer og kvitterte ut til og med kap. 9, s. 70. Leder skriver kapittel 10: "Rovviltnemndas utfordringer fremover" til neste møte som ble avtalt til 15.juni i Vadsø.

Det har kommet inn forslag til endringer i forvaltningsgrensene. Nemnda var enig i at nemndas forslag til forvaltningsgrenser opprettholdes og at innkomne forslag vurderes i høringen. Nytt kapittel settes inn: 9.3.5. anbefalte beiteområder for sau. Sekretariatet bes om å lage et avsnitt med arbeidsrutiner og roller for "utvida sekretariat".

Sak 24/12 Videreføring av tiltak fra prosjektet "Leve i Naturen".

Behandling: *Innstilling til vedtak ble enstemmig vedtatt på møtet 30.mai*

Innstilling til vedtak:

Rovviltnemnda viser til saksfremlegg fra fylkesmennene av 26. mai 2012.

Rovviltnemnda slutter seg til forslaget som er lagt frem til videreføring av tiltak fra prosjektet "Leve i Naturen" gjennom et tre-årig prosjekt med faglig innhold og organisering som beskrevet i saksfremstillingen, med en endring: "referansegruppa skal bestå av beitenæring og andre interessenter". Den økonomiske rammen er satt til kr. 1 (en) million,- pr år for hvert fylke. Rovviltnemnda vil komme tilbake med et egnet navn på prosjektet.

Rovviltnemnda ber fylkesmennene lyse ut prosjektstillingene så fort som mulig slik at det blir en kontinuerlig oppfølging av tiltakene som videreføres i prosjektet.

Saksfremlegg av 26.mai 2012

Sak 24/12 Videreføring av tiltak fra prosjektet "Leve i Naturen".

Nytt saksfremlegg etter møte i nemnda 30.mai

Prosjektbeskrivelse:

"FKT- prosjekt i Troms og Finnmark (navn fastsettes etter hvert)

1. Målsetting

Redusere skader fra rovdyr på beitedyr og redusere konflikter mellom næring og rovvilt i Troms og Finnmark. Målet nås gjennom effektive forebyggende og konfliktdempende tiltak og kompetanseoppbygging. (Med forvaltning tenkes her både fylkesmannen og rovviltnemnda som forvaltningsorgan)

Bidra til å gjennomføre mål i forvaltningsplan for rovvilt ved økte personressurser i den praktiske forvaltningen og gjennomføring av forvaltningsplan for rovvilt. Fokus på enkel administrasjon og styring av prosjektet via enkel styringsform via styringsgruppe /FM,RRN) og referansegruppe (bufenæring, reindriftsnæring, naturvernorg.) Fokus på både bufenæring og reindriftsnæring relatert til utfordringer med rovvilt områdevis.

Det presiserer at prosjektet ikke skal gjøre vanlig saksbehandling innenfor fylkesmannens oppgaver. Det er viktig med en rolleavklaring, og oppnå best mulige resultater mht redusert

tap av dyr på beite og forvaltning av rovvilt på vedtatte bestandsmål. Det er også viktig at prosjektet evalueres undervegs. Det er en fordel at den som blir ansatt kan samisk.

2. Organisering i Finnmark og Troms

100 % prosjektstillinger, en hos Fylkesmannen i Troms.
I Finnmark ser man behov for 1-2 årsverk i samarbeid med to kommuner, dette mener Fylkesmannen i Finnmark at man klarer med 1 million kroner. Vi viser til erfaringer fra Sør-Varanger og Porsanger prosjektet fra perioden 2008-2010 – da det ikke var overhead i prosjektene fra kommunenes side.

Troms

En 100 % prosjektstilling.
Arbeidsgiveransvar: Fylkesmannen. Stillingen kan legges til landbruksavdelingen for å gi prosjektet en forankring i næringen. Det kan også være hensiktsmessig å skille prosjektet administrativt fra øvrig rovviltforvaltning på miljøvernavdelingen. Stillingen skal jobbe mot både bufe og reindriftsnæring.

Finnmark

Fylkesmannen i Finnmark ønsker at prosjektansatte tilsvarende 1-2 årsverk er lokalisert i en kommune i øst-fylket og en hos en kommune i vest-fylket. Det vises til gode erfaringer med dette før Leve i natur prosjektet kom på plass i Sør-Varanger prosjektet og Porsanger kommune prosjektet – hvor de kommunale stillingene jobbet med tiltak i en kommune og hadde jevnlig kontakt og rapporterte til Fylkesmannens miljøvernavdeling. Arbeidsgiver er kommune, som samarbeider med Fylkesmannen i Finnmark. (FKT midler til stilling er gitt via FM – Kommune rapporterer til FM)

I Finnmark ønsker man helst årsverkene samlokalisert med landbrukskontor, som vil gi en forankring i sauenæringen lokalt, og åpne for tettere samarbeid mellom de to næringene da prosjektansatt vil jobbe mot begge næringer. Finnmark har få sauebeitelag og mange reinbeitedistrikter. I dag kommer alt av rapporter fra reindriftsnæring og sauenæring mht. skadefelling, erstatning, tap og rovviltobservasjoner inn til miljøvernavdelingen. Jevnlig rapportering fra prosjektmedarbeider (e) bør derfor i Finnmark gå via miljøvernavdelingen hos Fylkesmannen. Videosystemet LYNC kan benyttes til jevnlige videomøter som vil sikre jevnlige drøftinger med Fylkesmannen og mellom de ansatte i prosjektet.

Styring

Styringsgruppe bestående av Rovviltnemnda og Fylkesmannen (landbruksavdelinga og miljøvernavdelinga.). Referansegruppe bestående av representanter fra beitenæring, bufe reindrift og naturvernorganisasjoner som er et rådgivende organ til styringsgruppa.

Møtene i rovviltnemnda kan fungere som møter i styringsgruppa, da er Sametinget også representert. Dette vil være en rasjonell organisering samt at hele nemnda får være med å "styre". Styringsmøte i forbindelse med rovviltnemndsmøte ved starten av hvert halvår – kort rapport fra prosjektet fremlegges samtidig.

Vi foreslår flat styringsstruktur i prosjektet hvor hver Fylkesmann er ansvarlig for at man oppnår målsetningene årlig i prosjektet i sitt delområde (Det er store forskjeller i

næringssammensetning og utfordringer områdevis i Region 8, Troms og Finnmark).
Målsetning på hva som skal gjennomføres årlig per område med defineres i oppdragsbrev gitt til FM og prosjektansatt på bakgrunn av styringsmøte.

Referansegruppa deltar i årlig dialogmøte hvor årsrapport og plan for kommende år legges frem og vedtas.

3. Rolle

Nært samarbeid med fylkesmannens forvaltning, men ikke saksbehandling for fylkesmannen.
En "gjennomføringsrolle" av en rekke definerte tiltak områdevis.
Nært samarbeid med Fylkesmannen mht. hvilke oppgaver som bør prioriteres.
Fylkesmannen i samarbeid med rovviltnemnda skal være oppdragsgiver for prosjektet!
Fylkesmannen i samarbeid med rovviltnemnda skal være premissleverandør for prosjektet!

4. Delmål

- Effektive forebyggende og konfliktdempende tiltak
- Etablere interkommunale skadefellingslag som dekker behovet for skadefellinger i begge fylkene
- Informasjon/veiledning/ erfaringsutveksling til reindrift og bufenæring.
- Etablere lokale rovviltjaktmiljø i områder med bestand av rovvilt, og fokus på hundetrening relatert til jaktmiljøer
- Samarbeide og være en støttefunksjon prosjekt i Troms "Beitebruk i utmark"
- Utrede beitebruksprosjekt i bufenæringen i Finnmark

Nærmere beskrivelse av oppgaver for å delmålene

1) Forebyggende og konfliktdempende arbeid
Stimulere/inspirere næringen til å sette i gang tiltak som fungerer godt, eller iverksette på initiativ fra RRN/FM. Rådgivning; *hva virker i den enkelte næring*

Konkrete oppgaver:

- Oppfølging av FKT som er innvilget tilskudd, *tilsyn-kontroll-hjelp-erfaring-god rapportering.*
- Veilede/stimulere/initiere til tiltak som gir gode resultater
- Rådgiving: *hva virker og hvor, ta initiativ*
- Bidra til gode søknader og selvstendige beitelag/siidaer
- Ved ledige ressurser i perioder bistå fylkesmannen i FKT- relatert arbeide ved tilsyn og oppfølging av prosjekter.

Dette er hovedsatningsområdet til prosjektet. Rovviltnemnda får årlig tildelt store økonomiske ressurser til fordeling til søknader om FKT-tilskudd. Dette er derfor et av de sterkeste virkemidlene nemnda har for å nå målet om redusert tap av beitedyr og minst mulig konflikter mellom rovdyr og beitedyr." Det er Fylkesmannens oppgave å behandle søknader om FKT og fordele midlene. Fylkesmannen har imidlertid ikke resurser til optimal oppfølging av tiltakene eller kapasitet til å initiere ønskede tiltak. Økte person-ressurser her vil øke gevinsten fra FKT-midlene, gi mer kunnskap om tiltakene, bedre tilsyn og kontroll, hjelp og erfaring – tiltak som virker positivt i deler av fylket blir formidlet til andre og at det gis veiledning i å søke. Tilsyn – erfaringing - rådgiving – mer resultat.

2) Etablering og opplæring av interkommunale skadefellingslag

Skadefelling er et viktig virkemiddel for å redusere både potensiell og akutt skade på beitedyr. Nytt regelverk gir rett til godtgjørelse til deltakere i kommunale/interkommunale skadefellingslag. Nemnda har i vedtak sak 6/12 vist at dette er et område det satses spesielt på og at det vil bli gitt tilskudd til kommuner som samarbeider og danner interkommunale skadefellingslag. Det er viktig at skadefelingslagene får en god start noe som krever innsats både for å etablering av lagene og opplæring. Prosjektleder i "Leve i Naturen" har skrevet et notat om hvordan dette kan gjennomføres. Der er viktig at de interkommunale skadefellingslagene blir etablert fort så de kan fungere fra neste sesong når det regionale skadefellingslaget til "leve i naturen" opphører.

Konkrete oppgaver

- Bistå i etablering av interkommunale fellingslag i tråd med anbefaling fra nemnda
- Opplæring av fellingslagene,
- Etablere gode rutiner, rapportering og utbetaling
- Bistå fylkesmannen i arbeid med skadefellingstillatelser, diskusjonspartner, definere skadebildet, skadefellingstillatelser på eget initiativ etc

3) Informasjon og formidling, erfaringsutveksling i bufenæring- og reindrift

Arrangere lokale møteplasser for reindriftsnæring og bufenæring a la "Arena Rovvilt" minst 1 gang i året på ulike møteplasser i fylket.

Møtene bør holdes 1-2. g i året (høst og vår) med egnet antall og geografisk spredning i fylket. Det skal være et bevist forhold til formidling i samarbeid med fylkesmannen og rovviltnemnda. Fylkesmannen har allerede egen nettside for rovviltforvaltning og rovviltnemnda. Vi anbefaler at internettsidene til Fylkesmannen oppdateres via link til vertskommunes hjemmeside, som har prosjektside. Vertskommunes samarbeidskommuner etablerer link til prosjektet på sine hjemmesider. Det bør lages en knapp med link til prosjektet fra Fylkesmannens hjemmeside som er synlig og tilgjengelig.

Konkrete oppgaver

- Arrangere informasjonsmøter - Arena rovvilt
- Drift av internettsider
- Sende ut nyhetsbrev jevnlig om informasjon fra området om hva som skal skje og har skjedd.

4) Etablere lokale jaktmiljø i områder med bestand av rovvilt, fokus på hundetrening
Jobbe for at det etableres lokalt jaktmiljø og hundetreningsmiljø mht. å regulere bestander via ordinær jakt. Om aktuelt bistå i forsknings og utviklingsprosjekter relatert til ordinær jakt på rovvilt.

5) Samarbeid/støttefunksjon for prosjekt "beitebruk i utmark"
Landbruksavdelingen og miljøvernavdelingen hos Fylkesmannen i Troms har initiert et nytt prosjekt "beitebruk i utmarka". Målet er å styrke beitebruken og saueholdet i Troms gjennom etablering av beitebruksplaner i kommunale planverk, stimulere til mer robuste beite/sankelag, samt utvikle og gjennomføre et kompetanseprogram om dyrevelferd, driftsledelse og ressursutnyttelse. I prosjektet inngår det også en ny giv for ordningen organisert beitebruk. Prosjektet er finansiert gjennom FKT-midler, RUP midler fra Fylkeskommunen og BU tilskudd fra Fylkesmannen. Det er klart for utlysing av en stilling som prosjektleder i (80-100%) med start 1. august og tre år fremover (med forbehold om finansiering).

Siden prosjektet har et hovedmål om å styrke beitebruken og saueholdet i Troms vil også tiltak mot rovvilt være et sentralt tema. FKT-prosjektet vil derfor ha en viktig rolle i samarbeid og veiledning.

6) Utrede behov for beitebruksprosjekt i Finnmark
Utrede finansiering og behov for beitebruksprosjekt i Finnmark relatert til mer robuste beite/sankelag. Samt ha kompetanseprogram om dyrevelferd, driftsledelse og ressursutnyttelse.

5. Budsjett og finansieringsplan

Fullfinansiert over fkt-tilskudd med en million pr år til hver stilling, inkludert lønn, overhead og drift.

6. Oppstart og avslutning

Prosjekt-stillingene bør lyses ut så snart som mulig med ønske om tiltredelse 1.oktober 2012 og varighet i tre år med forbehold om finansiering og mulighet for forlengelse. Det er en fordel at den som ansettes behersker samisk språk.

Sak 25/12
Kvoter for betingede skadefellingstillatelser på jerv, gaupe og ulv 2012/2013

Behandling: *Innstilling til vedtak ble enstemmig vedtatt på møtet 16.mai*

Innstilling til vedtak:
Med hjemmel i naturmangfoldloven § 18 jf §7 (8-12) fatter Rovviltnemnda i region 8 vedtak om følgende kvote for betinget skadefelling for perioden 01.06.2012-15.02.2013:
6 betingede fellingstillatelser på gaupe, 15 betingede fellingstillatelser på jerv og 4 betingede fellingstillatelser på ulv.

Vedtaket er fattet på grunnlag av at bestandsmålet for jerv og gaupe for regionen er oppfylt, store tap av sau og rein til rovvilt siste år, samt vitenskapelig- og forvaltningskunnskap om at et utak av denne kvota ikke vil true artenes overlevelse, eller genetiske mangfold, innenfor naturlige utbredelsesområder i Troms og Finnmark. I Vedtaket om kvote for skadefellig av ulv er det lagt til grunn sentrale politiske vedtak om at denne arten ikke skal ha livskraftige bestand i regionen.

Nemnda vil vurdere å trekke tilbake betingede fellingstillatelser, for eksempel hvis det blir registrert eller fattet mistanke om annen avgang i løpet av perioden, eller hvis kjønns- og alderssammensetningen blant skutte dyr er uheldig.

Fellingstillatelsen, som gis av fylkesmannen, bør om mulig gis til et kommunalt/interkommunalt fellingslag dersom dette er etablert for det området fellingstillatelsen gis.

Politiske føringer og lovverk som ligger til grunn
Følgende dokumenter er lagt til grunn for forslaget:
- St. meld. nr. 15 (2003-2004) Rovvilt i norsk natur
- Lov om forvaltning av naturens mangfold av 19.06.2009
- Innst. S. nr. 174 (2003-2004)
- Lov av 29.05.1981 om viltet (Viltloven)
- Forskrift av 18.03.2005 om forvaltning av rovvilt.
- Forvaltningsplan for rovvilt i region 8, vedtatt 21.09.07.

Saksfremstilling:

Betingede skadefellingstillatelser
Målet med en fellingstillatelse er i utgangspunktet å felle bestemte individer knyttet til bestemte situasjoner, og ikke å regulere en rovviltbestand. Fellingstillatelser avgrenses derfor i tid og rom. Skadefelling er et virkemiddel for å avhjelpe akutte skadesituasjoner som kan oppstå, mens regulering av bestandsstørrelsen skal skje gjennom

lisensfelling eller kvotejakt.

Betinget skadefelling er vedtak med hjemmel i naturmangfoldlovens § 18 om felling av enkeltindivid av rovvilt for å stanse eller forhindre skader på bufe eller tamrein, der det på forhånd er fastsatt kvote og vilkår av overordnet myndighet. Fylkesmannen kan av eget tiltak eller etter søknad fatte vedtak om iverksetting av felling innenfor rammen av kvote for betinget skadefelling gitt av rovviltnemnda eller Direktoratet for naturforvaltning (DN). Ved vurderingen av om det skal gis tillatelse til skadefelling skal det legges vekt på føringene i regional forvaltningsplan.

Felling kan bare gjennomføres dersom det ikke finnes annen tilfredsstillende løsning ut fra prinsippet om geografisk differensiert forvaltning. Det skal særlig tas hensyn til:
- områdets betydning som beitemark
- skadenes omfang og utvikling
- potensialet for framtidige skader
- mulighetene for å gjennomføre forebyggende tiltak.

En fellingstillatelse kan iverksettes i flere områder samtidig, forutsatt at nødvendig kommunikasjon er etablert for å hindre overskyting ift. vedtatt kvote.

Det skal gis godtgjøring til medlemmer av kommunale/interkommunale skadefellingslag som deltar når det gis skadefellingstillatelse. Det er fastsatt en døgnsats på kr. 1400,- pr deltaker. Fylkesmannen setter en økonomisk ramme for hver fellingstillatelse som gis. Direkte og dokumenterte kostnader dekkes for alle fellingslag, også de som ikke er kommunalt/interkommunalt oppnevnte lag, begrenset oppad til kr. 15000,-

Bestandsmål og myndighet til å fastsette kvote for betingede fellingstillatelser
Etter forskriften om forvaltning av rovvilt av 18.03.05 er landet delt inn i åtte forvaltningsregioner. Hver region har tilhørende nasjonale mål for ynglinger innenfor regionens grense. Finnmark og Troms er slått sammen til region 8 med følgende bestandsmål:
- 10 ynglinger av gaupe, hvorav 4 ynglinger i Finnmark
- 10 ynglinger av jerv, hvorav 3 ynglinger i Finnmark
- 6 ynglinger av bjørn
- 0 ynglinger av ulv

Når bestanden ligger over eller på de nasjonalt fastsatte målene for den enkelte region kan en rovviltnemnd tildele kvote for betinget skadefelling på gaupe, jerv, bjørn og ulv til fylkesmannen for å forhindre at disse artene gjør skade på bufe eller tamrein. Vurdering av om nemnda har myndighet baseres på tall fra det Nasjonale Overvåkningsprogrammet. For bjørn og ulv baseres dette på dokumenterte data om siste års ynglinger. For jerv og gaupe baseres det på gjennomsnittet av dokumenterte data om ynglinger de siste tre årene. Kvota for betinget skadefelling gjelder fra 1. juni til og med 15. februar.

Bestandssituasjonen for store rovdyr i region 8

Gaupe
I treårsperioden 2009 - 2011 er det i snitt påvist 11,8 årlige ynglinger av gaupe i regionen (tabell 1). For registreringsperioden 2010/2011 er det konkludert med 11,5 ynglinger av det nasjonale overvåkningsprogrammet (NINA rapport 724 mai 2011). Resultatet for registreringsperioden 2011/2012 foreligger ikke når dette saksfremlegget ble skrevet. Men det er signaler om at gaupebestanden fortsatt er på eller over bestandsmålet for regionen.

Kjent avgang
Avgang siden 01.06.11 i regionen er på 19 gauper, hvorav 18 er felt på kvotejakt og en ble påkjørt av bil. Fordelingen er på ni hunner og ti hanner. I Troms ble det felt 10 gauper under kvotejakta, tre hunner og sju hanngauper. I Finnmark ble det felt åtte gauper under kvotejakta, 6 hunner og 2 hanngauper. En gaupe har i tillegg blitt påskutt, hvor det er usikkert om denne har gått ut av bestanden.

Vurdering av kvote for skadefelling
Betinget skadefellingskvote på gaupe var 6 dyr i region 8 forrige sesong. Antall registrerte familegrupper av gaupe i regionen siste sesong er 8 i Troms og 10 i Finnmark. Den faglige vurderingen av hvor mange ynglinger dette representerer er ennå ikke ferdig, men det er grunn til å tro at bestandsmålet for gaupe er nådd i regionen også siste sesong. Kvote for betinget skadefelling av gaupe kan derfor settes på samme nivå som i fjor: med 6 dyr.

Jerv
I perioden 2009-2011 er det i snitt påvist 20 årlige ynglinger av jerv i region 8. Jervbestanden har vært stabil de senere år. Per 05.05.12 er det i år registrert 19 ynglinger i region 8. I Troms er det så langt registrert 13 ynglinger, hvorav tre ynglinger (hunn med to unger x 2,og en unge) er avlivet. I Finnmark er det registrert 6 ynglinger hvorav det er gjort uttak av valp(er) og eventuelt tispe ved to hi (hiuttak). Registreringen pågår fremdeles og det er sannsynlig at det blir registrert flere ynglinger.

Kjent avgang
Total årlig kjent avgang på jerv har variert sterkt de siste årene i regionen. Siden 01.06.11 er kjent avgang 39 jerv i region 8: 10 felt på lisensfelling, 29 felt på skadefelling hvorav tre tisper og seks valper er tatt ut på hiuttak. Fordelingen er på 15 hunner, 24 hanner. Per 05. 05.2012 foregår det fremdeles ekstraordinært uttak av jerv på bakgrunn av vedtak fattet av Direktoratet for naturforvaltning. Forrige år var kjent avgang på 41 jerv.

Kjent avgang i Finnmark er 16 jerv: 15 felt ved skadefelling (SNO), hvorav en tispe og en valp ble tatt ut ved hiuttak. En jerv ble felt under lisensjakta. Totalt 15 jerv som ikke var valper gikk ut av bestanden i Finnmark.

I Troms er det en kjent avgang på 23 jerv. 14 ble felt ved skadefelling (SNO), hvorav to tisper og 5 valper er tatt ut ved hiuttak. 9 jerv ble felt under lisensjakta. Totalt 18 jerv som ikke var valper gikk ut av bestanden i Troms.

Vurdering av kvote for skadefelling

Betinget skadefellingskvote var 15 dyr i region 8 forrige sesong. Antall registrerte ynglinger i regionen til nå er 19 ynglinger noe som viser en stabil bestand vurdert ut fra gjennomsnittet de siste tre år. Kvote for betinget skadefelling av jerv kan derfor settes på samme nivå som i fjor: med 15 dyr.

Ulv
Det er ikke påvist ynglinger av ulv, eller revirmarkerende par i region 8 de siste år. Nærmeste yngling på finsk side var øst for Ivalo på grensa mellom Russland og Finland. Denne flokken har status som "Removed" i Finland etter skadefelling, men det kan være streifdyr i området igjen. I 2010 var det en økning i omfanget av streifdyr i finsk Lapland sett i forhold til årene før. I jaktåret 2011-2012 har en ulv blitt felt nær norsk grense i området mellom Nellim og Karigasnemi. Det har ikke vært dokumentert forekomst av ulv i regionen i høsten 2011 eller hittil i 2012.

Kjent avgang
Fylkesmannen i Finnmark og Troms satte en kvote på to ulver i hvert av fylkene for lisensjakta sesongen 2011/2012. Forrige sesong hadde fylkene en samlet kvote på 5 betingede fellingstillatelser på ulv, ingen ble belastet.

Vurdering av kvote for skadefelling
Kvote for betinget skadefelling av ulv kan settes på samme nivå som kvote for lisensjakt, dvs 4 dyr.

Bjørn
Det blir årlig registrert bjørnebinne med unger i både Troms og Finnmark. Overvåkingsmetodikken for å vurdere antall binner med unger er revurdert, status for 2011 er 2,4 ynglinger av bjørn i region 8 basert på estimater fra det skandinaviske bjørneprosjektet. I 2011 ble det samlet DNA fra 58 bjørn i region 8, Finnmark: 46 hvorav 23 binner og Troms: 12 hvorav 5 binner. I 2010 ble det samlet DNA fra 55 bjørn i region 8, Finnmark: 32 hvorav 16 binner, og Troms: 23 hvorav 12 binner.

Kjent avgang
Avgang siden 01.06.11 er totalt fire bjørn i region 8. En felt på lisensfelling i Målselv og en felt på skadefelling i Tana og to felt av SNO i Sør-Varanger.

Bestandsmål
Bestandsmålet for gaupe og jerv i region 8 er oppfylt. Det er ikke bestandsmål for ulv i regionen. Rovviltnemnda i region 8 har myndighet til å fastsette kvote for betingede fellingstillatelser på gaupe, jerv og ulv i regionen for perioden 1. juni 2011 til og med 15. februar 2012. DN har myndighet til å fatte eventuelt kvote om betingede fellingstillatelser i tilfeller der de nasjonale målene i regionen ikke er nådd, dette gjelder for kommende sesong skadefelling bjørn i region 8.

Fylkesmennene administrerer skadefellingstillatelsene. Skadefellingstillatelser belastes kvota for lisensfelling etter at nemnda har fattet vedtak om kvote for kvote og lisensfelling.

Tabell 1. Bestandssituasjonen og bestandsmål for de store rovdyra i region 8.

	Ynglinger i 2009	Ynglinger i 2010	Ynglinger i 2011	Snitt tre siste år	Regionalt bestandsmål
Gaupe	9	15	11,5	11,8	10
Jerv	19[1]	23[2]	18	20	10
Bjørn	2	2	2,4	2	6
Ulv	0	0	0	0	0

[1]Inkludert tre dokumenterte ynglelokaliteter hvor tispe med unger ble avlivet, ei i Troms og to i Finnmark.
[2]Inkludert seks dokumenterte ynglelokaliteter hvor tispe og to unger er avlivet.

Vurdering av kvote for betinga skadefelling 2012/2013

Bestanden av jerv og gaupe er på eller over bestandsmålet for artene i Troms og Finnmark og rovviltnemnda for region 8 har derfor myndighet til å sette kvote for betinga skadefelling på disse artene. Det er ikke bestandsmål for ulv i regionen og nemnda har derfor myndighet til å fastsette kvote for betinga skadefelling også for ulv. Det er hjemmel i naturmangfoldloven § 18 til å tillate uttak av vilt for å avverge skade på for eksempel husdyr og tamrein. Det dokumenteres hvert år tap av både sau og rein til jerv og gaupe i regionen som sannsynliggjør store tap av beitedyr til disse rovdyrene.

I følge naturmangfoldloven § 5 skal alle arter og deres genetiske mangfold ivaretas på lang sikt slik at de forekommer i levedyktige bestander i sine naturlige utbredelsesområder. Så langt det er nødvendig for å nå dette målet ivaretas også artenes økologiske funksjonsområder og de øvrige økologiske betingelsene som de er avhengig av. Naturmangfoldlovens § 7 krever at prinsippene i §§ 8-12 legges til grunn som retningslinjer ved utøving av offentlig myndighet. Dette gjelder kunnskapsgrunnlaget § 8, føre var prinsippet § 9, økosystemtilnærming og samlet belastning § 10, kostnader ved miljøforringelse § 11 og miljøforsvarlige teknikker og driftsmetoder §12.

Kunnskap om rovviltartene, både jerv, gaupe, bjørn og ulv er noe av det beste vi har på artsnivå både når det gjelder bestandssituasjon og økologi. Rovviltforvaltningen har hatt høy prioritet siste år, og vi har etter hvert også en god forvaltningskunnskap om hvordan rovviltartene reagerer på aktiv forvaltning.

Antall ynglinger av jerv i regionen er siste tre år langt over det bestandsmålet som er satt for regionen og som er beregnet som nødvendig i regionen for å sikre artens overlevelse. Snitte siste tre år har vært 20 ynglinger mens bestandsmålet er 10. Det har vært felt ca 40 jerv i regionen hvert år siste tre-år. Dette uttaket har ikke fått konsekvenser for jervebestanden siden antall ynglinger fortsatt ar det dobbelte av bestandsmålet.

Antall ynglinger av gaupe er nært bestandsmålet for regionen. Resultat fra registreringer siste sesong foreligger ikke nå, men vi har fått signaler om at gaupebestanden fortsatt er på bestandsmålet for regionen. Gaupebestanden må derfor forvaltes noe varsomt for å unngå at bestanden blir mindre enn det målet som er satt for å sikre gaupas overlevelse. Hvis det skjer vil forvaltningsansvaret for gaupe overføres til Direktoratet for naturforvaltning. Gaupebestanden tåler likevel en viss beskatning uten at det medfører reduksjon i antall ynglinger. Rovviltnemnda satte en kvote på 29 dyr for kvotejakta på gaupe siste sesong. Dette

antallet ble beregnet ut fra en målsetting om å stabiliserer bestanden på bestandsmålet. Kvota ble ikke tatt ut under kvotejakta. Hvis det oppstår en akutt skadesituasjon har vi vurdert at det kan felles noen dyr uten at det truer artens overlevelse.

Det er ikke bestandsmål for ulv i regionen. Dersom det oppstår skadesituasjon på grunn av ulv kan den felles. Dette vil true artens overlevelse i regionen som er et naturlig utbredelsesområde for ulv og kan redusere sjansen for å opprettholde ønsket genetisk mangfold hos ulv. Siden det ikke er satt mål om ulv her i regionen er dette imidlertid i tråd med gjeldene politikk og en aksept for at det ikke skal være ynglende ulv her.

Kunnskapsgrunnlaget er derfor godt nok til at det kan fattes en beslutning om kvote for betinga skadefelling på jerv, gaupe og ulv i region 8. jf prinsippet i naturmangfoldloven § 8. Det er ikke nødvendig å legge føre var prinsippet (§9) til grunn i denne vurderingen. Kvoten er mindre enn det som normalt settes for kvote- og lisensjakt for jerv og gaupe. Etter at kvotejakt/lisensjakt starter vil dyr som felles på skadefelling belastes denne kvoten. Skadefellingskvoter vurderes derfor ikke å føre til en samlet belasting (§10) som på sikt kan true artenes overlevelse. Siden det ikke er snakk om kostnader ved miljøforringelse i denne saken er det ikke aktuelt å vurderer saken i forhold til § 11. Skadefelling er en strengt regulert aktivitet og det er ikke aktuelt å vurdere alternative miljøforsvarlige teknikker eller driftsmetoder jf §12 her.

Konklusjon
Etter en samlet vurdering av bestandssituasjonen for gaupe og jerv, erfaringer med store tap av beitedyr og etter naturmangfoldloves prinsipper §§ 8-12 vil rovviltnemnda sette kvote for betinga skadefelling på jerv, gaupe og ulv for sesongen 2012/2013. Kvota settes til 15 jerv og seks gauper. Det settes en kvote på fire ulv som beredskap hvis det skulle oppstå en skadesituasjon forårsaket av streifende ulv.

Sak 26/12 Høring – forslag til endringer i erstatningsordninger for husdyr og rein.

Behandling: Innstilling til vedtak ble enstemmig vedtatt

Innstilling til vedtak: Vedlagt saksfremstilling med forslag til uttalelse fra rovviltnemnda for region 8 oversendes stil miljøverndepartementet.

Saksfremstilling:

Høringsuttalelse til Miljøverndepartementets brev av 10. mars 2012 om forslag til endringer i erstatningsordninger for husdyr og tamrein

Rovviltnemnda i region 8 forutsetter at Miljøverndepartementets høring av 10. mars 2012 er ment som en sondering for å finne hvilke erstatningsmodeller det skal arbeides videre med, slik at forslag til konkrete erstatningsmodeller kommer på høring i en senere fase.

Rovviltnemnda i region 8 mener det er en riktig innfallsvinkel både for husdyr og tamrein at faktisk rovvilttap skal erstattes. Vi mener det i «faktisk rovvilttap» må ligge noe mer enn bare en sum per dyr som blir drept/skadet av rovvilt. Vi mener innsatsen som legges inn for å hindre rovvilttap er et like viktig faktisk rovvilttap, som også må kompenseres.

Erstatning for husdyr på beite
Vi ønsker at det skal jobbes videre med modellen som gir erstatning for alt tap på beite.

Rovviltnemnda ser at det helt klart er ønskelig med bedre kunnskap om rovviltforekomster og drapstakt til de ulike rovviltartene i ulike deler av landet.

Erstatning for tamrein tatt av rovdyr
Rovviltnemnda i region 8 støtter innføring i to faser av en ny kunnskapsbasert erstatningsmodell basert på rovviltfaglige og reindriftsfaglige beregningsmodeller.

Med hilsen

Willy Ørnebakk
Leder for rovviltnemnda i region 8

Sak 27/12 Kvote for betinga skadefelling på bjørn

Behandling: Innstilling til vedtak enstemmig vedtatt

Innstilling til vedtak
Rovviltnemnda for region 8 anmoder Direktoratet for naturforvaltning om å fatte skadefellingskvote på åtte –8 – bjørner i region 8.

Saken var ikke meldt i sakslista men nemnda ønsket at det ble laget egen sak på dette for å gi sin anbefaling til Direktoratet for naturforvaltning når det skal settes kvote for betinga skadefelling på bjørn. Nemnda viser til at rovviltforliket er tydelig på at man skal ta ut bjørn utenfor binneområdene. Det er viktig å ha en kvote som gir handlingsrom for å ta ut

skadevoldende bjørn hele sesongen. Rovviltnemnda anbefaler derfor en kvote på 8 bjørn i 2012. Dette er litt høyere enn i 2011 da kvota var satt til 5 dyr.

Nordreisa kommuneTeknisk avdeling

Vidar Viken
Postboks 407
9189 SKJERVØY

Deres ref:	Vår ref	Arkivkode	Dato
	2012/2874-3	1942/1/28	09.07.2012

SAK: VEDTAK - SØKNAD OM UTSLIPPSTILLATELSE GNR 1942/1/28

Saken er behandlet som saksnr 153/12 i Delegert utvalg drift.

Saksdokumenter:

- Søknad om utslippstillatelse av 26.06.2012

Saksutredning:

- Søknaden gjelder utslippstillatelse for bolig på eiendommen 1942/1/28
- Søknaden gjelder også ansvarsrett for Johansen Maskin og Transport AS for utførelse av anlegget.
- Det er privat vannforsyning i området. Et jordrenseanlegg vurderes ikke å komme i konflikt med andre interesser.
- Forholdene på stedet vurderes slik at slamavskiller og jordrenseanlegg kan bygges i samsvar med Retningslinjer for utforming og drift av separate jordrenseanlegg.
- Slamavskiller for bolig bebyggelse skal i hht Nordreisa kommunes renovasjonsforskrift tømmes hvert år.

Henvisning til delegasjon: Delegasjonsreglement vedtatt av Nordreisa kommunestyre sak 71/95.

Vedtak:

1. Utslippstillatelse gis for bolig på eiendommen 1942/1/28
2. Det skal monteres slamavskiller og jordrenseanlegg i samsvar med Retningslinjer for utforming og drift av separate avløpsanlegg.
3. Anlegget skal plasseres slik at det ikke kommer i konflikt med vannforsyningsanlegg.
4. Johansen Maskin og Transport AS godkjennes som ansvarshavende på prosjektet.
5. Dersom arbeidet ikke er igangsatt senest 3 år etter at tillatelse er gitt, faller tillatelsen bort. Dette gjelder også dersom arbeid innstilles i lengre tid enn 2 år.
6. Før jordrenseanlegget lukkes etter legging av infiltrasjonsrør mv, skal kommunen gis et varsel på minst 2 arbeidsdager slik at forurensningsmyndigheten kan kontrollere anlegget
7. Ferdigattest / kontrollerklæring sendes kommunen når arbeider er utført.

Postadresse:
Postboks 174
9156 Storslett
E-post: postmottak@nordreisa.kommune.no

Besøksadresse:
Sentrum 17

Internett:
www.nordreisa.kommune.no

Telefon: 77 77 07 00
Telefaks: 77 77 07 01

Bankkonto: 4740 05 03954

Organisasjonsnr: 943 350 833

Lovhjemmel: Forurensningsforskriften
Klageadgang: Partene har klagerett etter Forvaltningsloven. Frist er tre uker fra du mottar melding om vedtak. Du kan få flere opplysninger om klagerett ved å kontakte oss.

Med hilsen

Ketil Jensen
Byggesaksbehandler
Direkte innvalg: 77 77 07 59

Kopi til:
Johansen Maskin og Transport AS 9068 NORD-LENANGEN

Nordreisa kommuneTeknisk avdeling

Karen Ellen Inga Tornensis
Galanitoluodda
9520 KAUTOKEINO

Deres ref:	Vår ref	Arkivkode	Dato
	2012/3157-2	1942/60/28	14.08.2012

SAK: VEDTAK - SØKNAD OM UTSLIPPSTILLATELSE GNR 1942/60/28

Saken er behandlet som saksnr 167/12 i Delegert utvalg drift .

Saksdokumenter:

- Søknad om utslippstillatelse for mindre avløpsanlegg

Saksutredning:

- Søknaden gjelder utslippstillatelse for avløpsanlegg på eiendommen gbr.1942/60/28
- Søknaden gjelder også ansvarsrett for Svein Mikkelsen Org.nr: 970 393 943 for utførelse av anlegget.
- Det er privat vannforsyning i området. Et jordrenseanlegg vurderes ikke å komme i konflikt med andre interesser.
- Forholdene på stedet vurderes slik at slamavskiller og jordrenseanlegg kan bygges i samsvar med Retningslinjer for utforming og drift av separate jordrenseanlegg.
- Slamavskiller for fritidsbebyggelse skal i hht Nordreisa kommunes renovasjonsforskrift tømmes hvert 4 år.

Henvisning til delegasjon: Delegasjonsreglement vedtatt av Nordreisa kommunestyre sak 71/95.

Vedtak:

1. Utslippstillatelse gis for avløpsanlegg på eiendommen gbr.1942/60/28
2. Det skal monteres slamavskiller og jordrenseanlegg i samsvar med Retningslinjer for utforming og drift av separate avløpsanlegg.
3. Anlegget skal plasseres slik at det ikke kommer i konflikt med vannforsyningsanlegg.
4. Svein Mikkelsen Org.nr: 970 393 943 godkjennes som ansvarshavende på prosjektet.
5. Dersom arbeidet ikke er igangsatt senest 3 år etter at tillatelse er gitt, faller tillatelsen bort. Dette gjelder også dersom arbeid innstilles i lengre tid enn 2 år.
6. Før jordrenseanlegget lukkes etter legging av infiltrasjonsrør mv, skal kommunen gis et varsel på minst 2 arbeidsdager slik at forurensningsmyndigheten kan kontrollere anlegget
7. Ferdigattest / kontrollerklæring sendes kommunen når arbeider er utført.

Postadresse:
Postboks 174
9156 Storslett
E-post: postmottak@nordreisa.kommune.no

Besøksadresse:
Sentrum 17

Internett:
www.nordreisa.kommune.no

Telefon: 77 77 07 00
Telefaks: 77 77 07 01

Bankkonto: 4740 05 03954

Organisasjonsnr: 943 350 833

Lovhjemmel: Forurensningsforskriften
Klageadgang: Partene har klagerett etter Forvaltningsloven. Frist er tre uker fra du mottar melding om vedtak. Du kan få flere opplysninger om klagerett ved å kontakte oss.

Med hilsen

Ketil Jensen
Byggesaksbehandler
Direkte innvalg: 77 77 07 59

Kopi til:
Svein Mikkelsen 9162 SØRSTRAUMEN

Nordreisa kommuneTeknisk avdeling

Randi Mathilde Knutsen Evanger
Meierivegen 33
9152 SØRKJOSEN

Deres ref:	Vår ref	Arkivkode	Dato
	2012/2795-3	1942/51/1	03.07.2012

SAK: VEDTAK - SØKNAD OM UTSLIPPSTILLATELSE GNR 1942/51/1

Saken er behandlet som saksnr 145/12 i Delegert utvalg drift .

Saksdokumenter:

- Søknad om utslippstillatelse av 20.06.2012

Saksutredning:

- Søknaden gjelder utslippstillatelse for fritidsbolig på eiendommen 1942/51/1
- Søknaden gjelder også ansvarsrett for Byggtorget Betongservice AS for utførelse av anlegget.
- Det er privat vannforsyning i området. Et jordrenseanlegg vurderes ikke å komme i konflikt med andre interesser.
- Forholdene på stedet vurderes slik at slamavskiller og jordrenseanlegg kan bygges i samsvar med Retningslinjer for utforming og drift av separate jordrenseanlegg.
- Slamavskiller for fritidsbebyggelse skal i hht Nordreisa kommunes renovasjonsforskrift tømmes hvert 4 år.

Henvisning til delegasjon: Delegasjonsreglement vedtatt av Nordreisa kommunestyre sak 71/95.

Vedtak:

1. Utslippstillatelse gis for fritidsbolig på eiendommen gbr.1942/51/1
2. Det skal monteres slamavskiller og jordrenseanlegg i samsvar med Retningslinjer for utforming og drift av separate avløpsanlegg.
3. Anlegget skal plasseres slik at det ikke kommer i konflikt med vannforsyningsanlegg.
4. Byggtorget Betongservice AS godkjennes som ansvarshavende på prosjektet.
5. Dersom arbeidet ikke er igangsatt senest 3 år etter at tillatelse er gitt, faller tillatelsen bort. Dette gjelder også dersom arbeid innstilles i lengre tid enn 2 år.
6. Før jordrenseanlegget lukkes etter legging av infiltrasjonsrør mv, skal kommunen gis et varsel på minst 2 arbeidsdager slik at forurensningsmyndigheten kan kontrollere anlegget
7. Ferdigattest / kontrollerklæring sendes kommunen når arbeider er utført.

Postadresse:
Postboks 174
9156 Storslett
E-post: postmottak@nordreisa.kommune.no

Besøksadresse:
Sentrum 17

Internett:
www.nordreisa.kommune.no

Telefon: 77 77 07 00
Telefaks: 77 77 07 01

Bankkonto: 4740 05 03954

Organisasjonsnr: 943 350 833

Lovhjemmel: Forurensningsforskriften
Klageadgang: Partene har klagerett etter Forvaltningsloven. Frist er tre uker fra du mottar melding om vedtak. Du kan få flere opplysninger om klagerett ved å kontakte oss.

Med hilsen

Ketil Jensen
Byggesaksbehandler
Direkte innvalg: 77 77 07 59

Fylkesmannen i Troms
Romssa Fylkkamánni

Saksbehandler	Telefon	Vår dato	Vår ref.	Arkivkode
Helge Huru	77 64 22 17	19.06.2012	2012/1781 - 4	561
		Deres dato	Deres ref.	
		20.03.2012		

NORDREISA KOMMUNE
SERVICEKONTORET
22 JUNI 2012
SAKSNR.
DOK.NR.
LØPENR. ARK.KODE

Norges vassdrags- og energidirektorat
Postboks 5091 - Majorstua
0301 Oslo

Uttalelse til søknader om tillatelse til å bygge 11 småkraftverk i Kåfjord og Nordreisa kommuner

Fylkesmannen i Troms tilrår at søknaden om utbygging av Rotsundelva, Iselva, Øvre Tverrelva og Hanskejohka avslås. I tillegg vil vi tilrå at en av de mindre elvene med små bekkekløfter avslås av hensyn til den samlete belastningen på denne naturtypen. Dersom så ikke skjer vil vi vurdere å påklage NVEs avgjørelse i sakene. Vi ber derfor om å få tilsendt avgjørelsene så snart disse foreligger.
Naturmangfoldlovens prinsipper skal vurderes så tidlig som mulig, og skulle vært vurdert før høringsrunden, både enkeltvis og samlet. I Kåfjorddalen må det gjøres en egen samlet vurdering siden det allerede er en betydelig vannkraftutbygging i dalen. For alle søknadene mangler utredninger, vurderinger av verdi og konsekvens for landskapet, enkeltvis og samlet. Dette gjelder også langt på vei friluftsliv og INON-områder.

Vi viser til Deres brev datert 20.03.12.

Med bakgrunn i sakens omfang og en årstid som ikke har muliggjort feltbefaringer ba vi to ganger om utsettelse av høringsfristen. Dette fikk vi avslag på. Vi vil få bemerke at vi er overrasket over denne avgjørelsen da flere momenter ved sakene er vanskelig å vurdere uten feltbefaring og det er for tidlig for dette i Troms i mai-begynnelsen av juni. NVE må ta hensyn til dette ved utsendelse av slike samlete saker av dette omfanget. Det er presisert at søknadene skal behandles samtidig og samlet belastning for området skal vurderes. NVE ønsker at høringsinstansene vurderer hver sak for seg, men også alle sakene samlet. Vi forbeholder oss retten til å avgi videre uttalelser i løpet av eller etter befaringssesongen, og etter sluttbefaringen for at vi skal kunne avgi tilstrekkelig uttalelse. Dette gjelder særlig den samlete belastningen. Naturmangfoldloven stiller spesielle krav i denne sammenheng, og vi ber om at det fokuseres på dette i den videre behandlingen av sakene. Det må derfor gis tilstrekkelig tid til uttalelse etter sluttbefaringen utover den tradisjonelle tre-ukers fristen.

Vi minner om at regionen har hatt flere småkraftprosjekt i de siste årene der alle har fått konsesjon slik at den samlete belastningen allerede er betydelig. Disse elleve nye prosjektene bør sees i sammenheng med dette, og vurderes samlet for regionen sammen med de konsesjonsgitte prosjektene. Vi mener at det er utbyggere og NVE som skal gjøre denne samlete vurderingen. Vi kan ikke se at dette er gjort, men at de er sendt ut på høring som

Fylkeshuset, Strandvegen 13
Postboks 6105, 9291 Tromsø
Telefon: 77 64 20 00
Telefaks: 77 64 21 39
Avdeling
Miljøvernavdelingen
postmottak@fmtr.no
www.fylkesmannen.no/troms

enkeltprosjekter. NVE må gjøre en samlet vurdering av påvirkningene og konsekvensene ved utbygginger.

Sogeselv og Kristianelv er mest synlige fra E6. Dette er i et område der flere synlige fosser er påvirket eller helt bortført av vannkraftutbygging. Dette må være et moment i den samlete vurderingen NVE skal gjøre.

Troms fylkeskommune og kommunene i Troms startet i 2010 kartlegging og verdivurdering av friluftsområder i Troms. En rekke av søknadene berører svært viktige friluftsområder: Nedre Tverrelv, Øvre Tverrelv, Rotsundelva, Iselva. De andre søknadene berører viktige friluftsområder (unntatt Sogeselv). Dette må være et vesentlig moment for å avslå flere av søknadene.

Ved all utøving av offentlig myndighet som gjelder natur, jf naturmangfoldlovens (nml) § 7, skal prinsippene i nml §§ 8-12 legges til grunn. I beslutningen skal det komme fram hvordan prinsippene er tatt hensyn til og vektlagt under vurdering av saken. Manglende vurdering etter disse prinsippene regnes som saksbehandlingsfeil, på lik linje med brudd på § 17 i forvaltningsloven "forvaltningsorganets utrednings- og informasjonsplikt",

NVE har i høringsrunden ikke vurdert sakene etter mnls prinsipper. NVE skriver i høringsbrevet at søknadene skal behandles samtidig og samlet belastning for området skal vurderes, dvs enkeltvis og samlet etter nmls prinsipper etter høringsrunden. Nml skal i saker vurderes så tidlig som mulig, både enkeltvis og samlet, dvs at nml skulle vært vurdert før høringsrunden, både enkeltvis og samlet.

Hanskjohka kraftverk — Småkraft AS — Kåfjord kommune
Hanskjohka kraftverk vil utnytte et fall på 525 m fra inntaket på kote 610 ned til kraftstasjonen som får utløp på kote 85. Hanskgurra er planlagt overført til inntaksdammen i Hanskjohka med et 300 m langt nedgravd rør. Øvre del av vannveien føres i sjakt og tunnel ned til kote 140. Derfra graves et 550 m langt tilløpsrør ned på nordsiden av elva. En 70 m lang atkomstvei må bygges til kraftstasjonen. Anleggsveien opp til tunnelpåhugget vil følge rørtraseen. Middelvannføringen er 0,52 m^3/s, og kraftverket er planlagt med en maksimal slukeevne på 1,20 m^3/s. Kraftverket vil ha en installert effekt på 5,25 MW, og etter planene gi en årsproduksjon på 12,1GWh. Utbyggingen vil føre til redusert vannføring på en 300 m lang strekning i Hanskeurra og et 1400m langt elveavsnitt i Hanskjohka. Søker har planlagt å slippe en minstevannføring på 100 1/som sommeren.

Hanskejohka går i en stor og markert bekkekløft fra lavland til fjells med rasmarker, og bergvegger med fosseprutsoner ved minst to store fosser. Den er vurdert som en svært viktig naturtype på grunn av kalkkrevende fjellplanter i rasmarka i kløfta og fosserøykpåvirkning ved øvre foss. Øvre foss er ikke utredet pga rasfare ved inventering. To rødlistearter er registrert i tilknytning til bekkekløfta og rasmarker: Hengepiggfrø og grannsildre. Det vurderes at kløfta og fossene har et stort potensial for sjeldne moser og karplanter. To rødlistete sopparter (seigsopper) er funnet i nedre del av området. Rørgatetraseen vil kunne berøre disse, men er tenkt lagt i flomvernanlegg, og vil da ikke berøre dette området i stor grad! Dette er imidlertid usikkert. Miljørapporten konkluderer med litt over middels verdi for biologisk mangfold, og litt over liten konsekvens ved utbygging. Vi oppfatter at dette gjelder de registrerte rødlisteartene innenfor influensområdet. Dersom det inkluderes potensial for

rødlistefunn og krevende arter i rasmarker og fuktsoner langs elva og ved fossene i vassdraget vil dette medføre adskillig større konsekvens for naturmangfoldet ved realisering av prosjektet. Videre oppfatter vi at det er meget vanskelig å registrere naturtypene langs elva og ved fossene i elva på grunn av at kløfta er såpass utilgjengelig og bratt med rasfare. Det er et stort potensial for funn av krevende og sjeldne arter og utredningsplikten er ikke oppfylt for prosjektet.
Miljørapporten konkluderer med at utbyggingen vil gi liten til middels negativ effekt på landskapet. Vi vurderer at Hanskjohka har ei dramatisk elvekløft med synlige og inntrykksterke fosser i fritt fall som delvis sees fra veien. Fylkesmannen vurderer at en utbygging vil ha stor negativ konsekvens for landskapet. Prosjektet ligger i et dalføre der sideelvene i stor grad er synlig tørrlagte langs vestre fjellside ved tidligere kraftutbygging og at samlet påvirkning vil bli uakseptabel stor ved utbygging av Hanskejohka i tillegg. Det går en enkel adkomststi eller vei opp på fjellet langs elva ved høyspentlinja som går gjennom området. Derfor vurderer vi at området har stor verdi i sammenheng med friluftsliv da fjellområdet innenfor har store verdier for friluftslivet.
På bakgrunn av det ovennevnte tilrår vi at søknaden om utbygging av Hanskejohka avslås. Dersom så ikke skjer vil vi vurdere å påklage NVEs avgjørelse. Det er et stort potensial for funn av krevende og sjeldne arter og utredningsplikten er ikke oppfylt for prosjektet. Videre er utredningsplikten av landskap ikke oppfylt.

Melen kraftverk — Melen Kraft AS - Kåfjordkommune

Melen kraftverk vil benytte et fall på 570 m i Ruovdasjohka. Fra inntaket på kote 620 føres vannet 2000 m frem til kraftstasjonen på kote 50. Første del av rørgata skal gå på sørsiden av Ruovdasjohka ned til kote 100, hvor røret vil krysse elva og følge en traktorvei frem til kraftstasjonen. Fra kraftstasjonen graves en kort avløpskanal som fører vannet tilbake til elva. Vannveien vil være nedgravd bortsett fra der røret krysser elva i bro. Fra stasjonen bygges det en 2150 m lang og 4 m bred midlertidig anleggsvei i rørgata opp til inntaket. Middelvannføringen er 0,17 m^3/s, og kraftverket er planlagt med en maksimal slukeevne på 0,45 m^3/s. Kraftverket vil ha en installert effekt på 2,0 MW, og etter planene gi en årsproduksjon på 3,85 GWh. Utbyggingen vil føre til redusert vannføring på en 2050 m lang strekning i Ruovdasjohka. Det er planlagt minstevannføring på 14 l/s om sommeren og 8 l/s om vinteren.

Miljørapporten konkluderer med middels verdi og middels konsekvens ved utbygging. En tilleggsutredning ga regional verdi på elvekløfta som elva har sitt løp i fra høgfjell til lavland. Det ble funnet et stort artsmangfold, og enkelte basekrevende arter. Det er også interessante snøleier med ustabile jordmasser ned mot elva opp mot fjellet. Det er blant annet registrert skredrublom langs elva.

Det er ikke gjennomført noen vurderinger av verdi og konsekvens for landskapet. Dvs at utredningsplikten av landskap ikke er oppfylt. Vi tilrår at en av de mindre elvene med små bekkekløfter avslås av hensyn til den samlete belastningen på denne naturtypen. Melen- Ruovdasjohka ser ut til å være mest interessant av slike små bekkekløfter. Ved valg av bekkekløfter må disse utredes nærmere da sakene ikke er godt nok opplyst i denne sammenheng.

Badjananjohka kraftverk—Birtavarre Energi AS (SUS)—Kåfjord kommune

Badjananjohka kraftverk vil utnytte et fall på 365 m fra inntaket på kote 435 ned til kraftstasjonen som er omsøkt plassert på kote 70. Altemative plasseringer er på kote 58 og 28. Tilløpsrøret blir 2200 m langt og skal graves ned på nordsiden av elva. En 250 m lang atkomstvei må bygges til kraftstasjonen. Anleggsveien opp til inntaket vil følge rørtraseen. Middelvannføringen er 0,47 m^3/s og kraftverket er planlagt med en maksimal slukeevne på 1,57 m^3/s. Kraftverket vil ha en installert effekt på 4,9 MW, og etter planene gi en årsproduksjon på 9,1 GWh. Utbyggingen vil føre til redusert vannføring på en 2410 m lang strekning i Badjananjohka. Søker har ikke planlagt å slippe minstevannføring.

Miljørapporten konkluderer med middels verdi og middels konsekvens for miljø. En tilleggsutredning nedjusterer denne vurderingen noe. Elva løper i ei sørvendt ravinekløft pga relativt mektige løsmasser, men det er ingen store fall eller stryk i elva. Den danner ingen kløfter eller juv. Det er noen sørvendte rasmarker ved kote 150 som kan være interessante. Dette er ikke nærmere omtalt. Det er bare gråor i et tynt belte langs elva som bare utgjør fragmenter med skog.

Det er ikke gjennomført noen vurderinger av verdi og konsekvens for landskapet. Dvs at utredningsplikten av landskap ikke er oppfylt. Med en utbygging som gir middels verdi og middels konsekvens for miljø må det settes vilkår om minstevannføring.

Trollvikelva kraftverk—Fjellkraft AS—Kåfjord kommune

Trollvikelva kraftverk vil utnytte et fall på 445 m fra inntaket på kote 460 ned til kraftstasjonen på kote 15. Tilløpsrøret blir 2600 m langt og skal graves ned på vestsiden av elva. En 50 m lang atkomstvei må bygges fram til kraftstasjonen. Anleggsveien opp til inntaket vil i hovedsak følge rørtraseen, men på bratte strekninger må den gå i slynger utenfor rørgata. Middelvannføringen er 0,74 m^3/s, og kraftverket er planlagt med en maksimal slukeevne på 1,84 m^3/s. Kraftverket vil ha en installert effekt på 6,4 MW, og etter planene gi en årsproduksjon på 16,6 GWh. Utbyggingen vil føre til redusert vannføring på en 2500 m lang strekning i Trollvikelva (Niedajohka). Det er planlagt å slippe minstevannføring på 30 l/s hele året.

Miljørapporten konkluderer med middels verdi og liten negativ konsekvens for miljø i prosjektet. Deler av elva har gravd seg ned i ustabile løsmasser i nedre deler. Her er det dannet 15-20 meter høye elvebredder. Disse er ustabile og danner ikke naturtyper med kontinuitet. Det er lite eller ingen død ved, og området har liten verdi for biologisk mangfold. Det er ingen utpregete fosser eller stryk, bare mindre områder med mosesamfunn, disse er ikke påvirket av elva. Det er bare en svært liten forekomst av høgstaudebjørkeskog på østsiden rundt kote 100. Ellers er det ingen krevende vegetasjonstyper.
Det er ikke gjennomført noen vurderinger av verdi og konsekvens for landskapet. Dvs at utredningsplikten av landskap ikke er oppfylt.

Sogeselva kraftverk—Sogeskraft SUS—Kållord kommune

Sogeselva kraftverk vil utnytte et fall på 535 m fra inntaket på kote 560 ned til kraftstasjonen på kote 25. Tilløpsrøret blir 2500 m langt og skal graves ned på vestsiden av Sogeselva (Uhcavåkkågjohka). En avkjørsel fra E6 til gården Bakketun må oppgraderes og forlenges 200 m som atkomstvei til kraftstasjonen. Anleggsveien opp til inntaket vil følge rørtraseen. Middelvannføringen er 0,17 m^3/s, og kraftverket er planlagt med en maksimal slukeevne på 0,45 m^3/s. Kraftverket vil ha en installert effekt på 1,9MW, og etter planene gi en årsproduksjon på 3,35 GWh. Utbyggingen vil føre til redusert vannføring på en 2150 m lang strekning i Sogeselva. Det er planlagt å slippe minstevannføring på 14 1/s om sommeren og 81/s om vinteren.

Miljørapporten konkluderer med litt under middels verdi og liten konsekvens for biologisk mangfold. Elva renner i ei trang, lita kløft med en foss fra kote 60 til kote 110. Det er bare en svært sparsom fuktsone langs fossen. Ellers er det små verdier knyttet til biologisk mangfold langs elva. Fossen sees imidlertid godt fra E6 også fra den andre siden av fjorden.
Det er ikke gjennomført noen vurderinger av verdi og konsekvens for landskapet. Dvs at utredningsplikten av landskap ikke er oppfylt.

Nomedal kraftverk—Nomedal Kraft SUS—Kåf,jordkommune

Nomedal kraftverk vil utnytte et fall på 348 m i Nomedalselva (Noammerjokha) fra inntaket på kote 363 ned til kraftstasjonen på kote 15. Tilløpsrøret blir 3000 m langt og skal graves ned på sørsiden av elva. En 70 m lang atkomstvei må bygges fra E6 til kraftstasjonen. Anleggsveien opp til inntaket vil følge rørtraseen. Middelvannføringen er 0,47 m^3/s og kraftverket er planlagt med en maksimal slukeevne på 1,41 m^3/s. Kraftverket vil ha en installert effekt på 3,8 MW, og etter planene gi en årsproduksjon på 6,5 GWh. Utbyggingen vil føre til redusert vannføring på en 3400 m lang strekning i Nomedalselva. Det er planlagt å slippe minstevannføring på 39 1/som sommeren og 22 1/som vinteren.

Miljørapporten konkluderer med noe under middels verdi og marginalt under middels negativ virkning ved realisering av prosjektet. Dersom det ikke pålegges minstevannslipp er det middels negativ virkning. Det går vei opp til et privat vanninntak på k70 og et kommunalt vannverk på k53. Det er en spesiell tørr gråorskog på glasifluviale sedimenter fra vannverket og til utløpet. Denne betegnes som en nordlig lågurtskog med enkelte termofile arter som rustjerneblom og småsmelle. Etter hvert går denne over i en høgstaudeskog med gråor-hegg og høgstaudebjørkeskog over k60. Gråorskogen har mye død ved og vurderes til å ha høy verdi for biologisk mangfold. Gjennom denne renner elva i ei lite elvekløft med en liten sprutsone ved en liten foss. Artsinventaret er her ikke vurdert. Opptil kote 100 er det en liten elvekløft med småfosser. Den ble vurdert til å bare ha ordinære mosearter i miljørapporten. På grunn av elvekløfta som er omgitt av kontinuitetsskog anbefaler vi sterkt at kraftverket plasseres i området ved vannverket. Alternativt må verdien utredes grundigere.

Det er ikke gjennomført noen vurderinger av verdi og konsekvens for landskapet. Dvs at utredningsplikten av landskap ikke er oppfylt. Vi anbefaler at kraftverket plasseres ved vannverket, alternativt må verdiene utredes grundigere.

Kristianelva—Kristianelva Kraft SUS—Nordreisa kommune

Kristianelva kraftverk vil benytte seg av et fall på 360 m i Kristianelva. Inntaket er planlagt bygget på kote 382 og kraftstasjonen på kote 22. Rørgata på ca. 980 m er planlagt nedgravd på vestsiden av vassdraget, med behov for en 4 m brei midlertidig anleggsvei i rørgata. Fra E6 bygges det en kort adkomstvei på 53 m opp til stasjonen. Middelvannsføringen er på 0,245 m^3/s og kraftverket er planlagt bygget med en maksimal slukeevne på 0,66 m^3/s. Kraftverket skal med en installert effekt på 2,0 MW gi en årlig produksjon på 3,65 GWh. Utbyggingen vil føre til redusert vannføring på en ca. 1110m lang strekning av Kristianelva. Det er planlagt slipp av minstevannsføring på 19 1/som sommeren og 11 1/s om vinteren.

Miljørapporten konkluderer med liten verdi og lite omfang for biologisk mangfold. Berggrunnen domineres av glimmergneis, harde bergarter. Det går en tydelig sti opp til inntaket hvor det er en hytte. Det er ingen fosserøyksoner eller kløfter langs elva. Elva går i stryk hele veien. Ingen fuktkrevende arter ble funnet. Elva er dominert av snøleiearter. Kristianelv går i en liten foss som er godt synlig fra E6.
Det er ikke gjennomført noen vurderinger av verdi og konsekvens for landskapet. Dvs at utredningsplikten av landskap ikke er oppfylt.

Iselva kraftverk —Elvekraft AS Nordreisa kommune

Iselva kraftverk vil benytte seg av et fall på 151 m i Iselva (Sorbmejohka). Inntaket er planlagt bygget på kote 271 og kraftstasjonen på kote 120. Vannveien er på ca. 1070 m og er planlagt nedgravd på nordsiden av vassdraget, med behov for en midlertidig anleggsvei i rørgaten. I forbindelse med planlagt kraftverk i Rotsundelva bygges det en 1200 m lang og 4 m brei anleggs-/atkomstvei fra Øvre Tverrelva til Rotsundelva kraftstasjon. Denne anleggsveien benyttes under bygging av Iselva kraftverk og fiernes etter anleggsfasen. Middelvannsføringen er på 0,41 m^3/s, og kraftverket er planlagt bygget med en maksimal slukeevne på 1,22 m^3/s. Kraftverket skal med en installert effekt på 1,4 MW gi en årlig produksjon på 2,5 GWh. Utbyggingen vil føre til redusert vannføring på en ca. 1180 m lang strekning av Iselva. Det er planlagt slipp av minstevannsføring på 34 l/s om sommeren og 19 1/s om vinteren.

Miljørapporten konkluderer med over middels verdi, og middels konsekvens for biologisk mangfold. Iselva er ei spesiell breelv med spesielt godt utviklet mosevegetasjon langs elva. Det er verdifull gråor-heggeskog på begynnelsen av adkomstveien til kraftverket som kan bli noe berørt da denne tangerer utkanten av skogen. Gultann-nikke ble funnet (VU). Dette er en spesialisert art med bare et fåtalls funn nasjonalt og som er knyttet til silt og leirige habitater. Dette er det rikelig av langs Iselva på grunn av bresedimenter. Dette er meget spesielt sammenlignet med andre elver i regionen og generelt. Det er godt utbredte mosesamfunn i silt-leir sonen langs elva og jevnt høy vannføring pluss at dalføret er nord-østvendt. Det konkluderes med at verdien er noe over middels, og det er middels negativ influens dersom det slippes minstevannføring. Fylkesmannen mener at vurderingen av brevanntilførsel med siltavsetning ved utbygging og dannelsen av siltsoner kan være usikkert fundert.
Det er ikke gjort noen vurderinger for landkapsverdiene til området. Dette er mangelfullt. Det er helt klart at dette må vurderes inngående da Iselvdalen har store landskapsverdier med en

markert dalgang med grønne mosedekker i kombinasjon med moreneavsetninger og omkranset av mektige fjelltinder. Hoveddalen har også store landskapsverdier og vil bli berørt av rørgatetrase, kraftverk og adkomstvei i et urørt og sårbart landskap. Det er også store friluftverdier knyttet til dalføret. Iselva kraftverk har lav årlig produksjon og store konsekvenser for naturmangfoldet.
På bakgrunn av det ovennevnte tilrår vi at søknaden om utbygging av Iselva avslås. Dersom så ikke skjer vil vi vurdere å påklage NVEs avgjørelse. Det er ikke gjennomført noen vurderinger av verdi og konsekvens for landskapet. Dvs at utredningsplikten av landskap ikke er oppfylt.

Rotsundelva kraftverk — Rotsundelva Kraft SUS — Nordreisa kommune

Rotsundelva kraftverk vil benytte seg av et fall på 65 m i Rotsundelva (Cohkolatjohka). Inntaket er planlagt bygget på kote 185 og kraftstasjonen på kote 120. Rørgata på ca. 550 m er planlagt nedgravd på østsiden av vassdraget, med behov for en 4 m brei midlertidig anleggsvei i rørgata. Det er behov for en 1200 m lang og 4 m brei anleggs-/atkomstvei fra Øvre Tverrelva til Rotsundelva kraftstasjon, som også benyttes under bygging av Iselva kraftverk og fjernes etter anleggsfasen. Middelvannsføringen er på 2,679 m^3/s og kraftverket er planlagt bygget med en maksimal slukeevne på 7,233 m^3/s. Kraftverket skal med en installert effekt på 3,8 MW gi en årlig produksjon på 6,5 GWh. Utbyggingen vil føre til redusert vannføring på en ca. 630 m lang strekning av Rotsundelva. Det er planlagt slipp av minstevannsføring på 221 l/s om sommeren og 125 l/s om vinteren.

Miljørapporten konkluderer med minst middels verdi og middels konsekvens ved utbygging. Vi oppfatter at verdien er større og konsekvensen større for miljø i prosjektet enn søknaden beskriver.

Prosjektet vil påvirke en kortere elvestrekning som har noe verdi for anadrom fisk.
Det er rikere berggrunn langs vestsiden av elva på grunn av bånd med kalkspatmarmor. Det er en baserik elvekløft ved kote 140 som gir et potensial for krevende vegetasjon og moser. Det er imidlertid vanskelig å befare denne. Østsiden virker beitepreget. Det er relativ triviell høgstaudeskog på vestsiden med kalkpåvirkning langs bekker. Det går en bred sti opp til inntaket. Nedenfor der Øvre Tverrelva kommer ut er det store arealer med gråor-heggeskog, men adkomstveien til kraftverket eller inntaket ligger helt i utkanten av denne.
Det er en stor sprutsone ved nederste foss hvor vestsiden har massiv kalkpåvirkning. Der er det registrert enkelte sjeldne moser slik som skruekildemose og evjebekkmose. Det er en 100 meter lang bekkekløft her også. Lokaliteten har middels verdi. Ved befaring ble det registrert en større fukteng med massive forekomster av basekrevende planter i en sprutsone på østsiden av øvre foss. Det ble observert en kongeørn og to par fjellvåk ved samme befaring og fjellsidene ved Rotsundelva og ved Iselva har gode hekkemuligheter for rovfugl.
Landskap er ikke vurdert i prosjektet. Vi vurderer verdien til landskapet som meget stor med ei inntrykksterk og variert elv som løper gjennom en markert dalgang omkranset av mektige fjell. Naturmangfoldet er ikke grundig nok utredet.
På bakgrunn av det ovennevnte tilrår vi at søknaden om utbygging av Rotsundelva avslås. Dersom så ikke skjer vil vi vurdere å påklage NVEs avgjørelse. Det er ikke gjennomført noen vurderinger av verdi og konsekvens for landskapet. Dvs at utredningsplikten av landskap ikke er oppfylt.

Øvre Tverrelva kraftverk — Elvekraft AS — Nordreisa kommune

Øvre Tverrelva kraftverk vil benytte et fall på 284 m i Øvre Tverrelva (Gievdnejohka). Fra inntaket på kote 380 føres vannet 1730 m i nedgravd rør langs nordsiden av Øvre Tverrelva frem til kraftstasjonen på kote 100. Eksisterende veistrekning på 1800 m fra enden av kommunal vei og frem til kraftstasjonen vil bli oppgradert. Fra kraftstasjonen til inntaket er det planlagt en midlertidig 1730 m lang og 4 m bred anleggsvei som legges i rørgata. Middelvannføringen er 0,47 m^3/s og kraftverket er planlagt med en maksimal slukeevne på 1,27 m^3/s. Kraftverket vil ha en installert effekt på 2,7 MW, og etter planene gi en årlig produksjon på ca 4,8 GWh. Utbyggingen vil føre til redusert vannføring på en 1800 m lang strekning i Øvre Tverrelva. Det er planlagt minstevannføring på 39 l/som sommeren og 22 l/som vinteren.

Miljørapporten konkluderer med litt over middels verdi og litt under middels konsekvens for miljø.
Elva går generelt i strie stryk og små fossefall. Mellom kote 200 og kote 275 er det dannet en dyp elvekløft. Høyt oppe er det flere aktive rasmarker ned mot elva. Stor arealer i nedre deler er sterkt hogstpåvirket. Området er beitepreget fra tidligere. En tilleggsutredning beskriver at det er et relativt lavt potensiale for kryptogamer. Det er moderat rik berggrunn og elveleiet har mye snøleiepreg. Bekkesildre er registrert på kote 250 i ei lita bekkekløft i en liten rasmark (reg. verdi). Fjellvåk hekker trolig. Utbygging av Øvre Tverrelva vil gi de største bortfall av INON-områder (inngrepsfrie naturområder), med bla bortfall av 22 km2 villmark. Vi mener konsekvensene for naturmangfoldet og friluftsliv er større enn søkers vurdering.
På bakgrunn av det ovennevnte tilrår vi at søknaden om utbygging av Øvre Tverrelva avslås. Dersom så ikke skjer vil vi vurdere å påklage NVEs avgjørelse. Det er ikke gjennomført noen vurderinger av verdi og konsekvens for landskapet. Dvs at utredningsplikten av landskap ikke er oppfylt.

Nedre Tverrelva kraftverk — Ymber AS — Nordreisa kommune

Nedre Tverrelva kraftverk vil benytte et fall på ca. 425 m i Nedre Tverrelva (Gipmejohka). Fra inntaket på ca. kote 480 føres vannet ca. 3350 m i nedgravd rør langs sørsiden av Nedre Tverrelva frem til kraftstasjonen på ca. kote 55, ca. 150 m nord for Fyn. Fra kommunal vei bygges 150 m permanent adkomstvei frem til kraftstasjonen. Fra stasjonen bygges det en ca. 3350 m lang midlertidig anleggsvei i rørgata opp til inntaket. Middelvannføringen er 0,53 m^3/s, og kraftverket er planlagt med en maksimal slukeevne på 1,06 m^3/s. Kraftverket vil ha en installert effekt på 3,85 MW, og etter planene gi en årlig produksjon på ca 7,85 GWh. Utbyggingen vil føre til redusert vannføring på en 3500 m lang strekning i Nedre Tverrelva. Det er planlagt minstevannføring på 30 l/s hele året. Det er også søkt om tillatelse etter energiloven for bygging og drift av tiltakene med tilhørende koplingsanlegg og kraftlinje.

Miljørapporten konkluderer med litt over middels verdi og middels konsekvens for miljø. Elva går i rolige stryk og det er ingen fosserøyksoner. Det er store arealer langs nedre del med grå-heggeskog som har høy verdi mellom kote 70 og kote 160. Det er flommarksskog og liskog med gammel hegg og or og rikelig med død ved. Det er registrert termofile arter av høyere planter og moser, eks skjørsigd som er sjelden. Skogen har svært mye død ved og er

av stor verdi for biologisk mangfold. Den blir trolig i liten grad negativt påvirket av prosjektet. Det ble ved befaring registrert strandsnipe (NT) i vassdraget.
Det er ikke gjennomført noen vurderinger av verdi og konsekvens for landskapet. Dvs at utredningsplikten av landskap ikke er oppfylt.

Med hilsen

Cathrine Henaug
miljøverndirektør

Heidi-Marie Gabler
fagansvarlig

Kopi:
Troms Fylkeskommune, PB 6600, 9296 Tromsø
Kåfjord kommune, Boks 74, 9148 Olderdalen
Nordreisa kommune, Postboks 174, 9156 Storslett

Konst. rådmann
Rita T
Esper Li

DET KONGELEGE FORNYINGS-,
ADMINISTRASJONS- OG KYRKJEDEPARTEMENT

ref. t. Skap

NORDREISA KOMMUNE
SERVICEKONTORET
19 JULI 2012
SAKSNR.
DOK.NR.
LØPENR. ARK.KODE

Rundskriv

Kommunane
Dei kyrkjelege fellesråda
Sokneråda
Bispedømmeråda

Nr.	Vår referanse	Dato
P-7/2012	2012002244 -	06.07.2012

Utvida investeringsramme – rentekompensasjonsordninga for kyrkjebygg

Departementet vil med dette rundskrivet orientere om at Stortinget i samband med handsaminga av revidert nasjonalbudsjett for 2012 har gjort vedtak om ei utviding av investeringsramma for rentekompensasjon ved istandsetting av kyrkjer og kyrkjeinventar. Investeringsramma for 2012 vart auka med 300 mill. kroner, dvs. frå 150 mill. kroner til 450 mill. kroner. Av denne ramma er det til no gjeve tilsegn om rentekompensasjon for om lag 250 mill. kroner. Resterande investeringsramme som det kan søkjast om rentekompensasjon for, er difor på om lag 200 mill. kroner.

Vedlikehaldsetterslep og dårleg brannsikring

Tilstandsrapportar og undersøkingar viser eit etterslep i vedlikehaldet av mange kyrkjer. Undersøkinga har dessutan avdekt at kyrkjene kan vere dårleg sikra mot brann og innbrot. Det er dei kyrkjelege fellesråda og kommunane som er ansvarlege for planar og finansiering av vedlikehaldet og sikringa av kyrkjene, jf. kirkeloven §§ 14 og 15. Formålet med rentekompensasjonsordninga er å stimulere til istandsettings- og sikringstiltak ved kyrkjene, slik at etterslepet i vedlikehaldet kan hentast inn og kyrkjene bli betre sikra mot brann og innbrot.

Stor etterspørsel

Rentekompensasjonsordninga for istandsetting av kyrkjer og kyrkjeinventar vart første gongen etablert i 2005. Sidan ordninga vart innført, er det gjeve tilsegn om rentekompensasjon for investeringar på om lag 2,7 mrd. kroner. Ramma for 2011 på 400 mill. kroner vart fullt utnytta. Oppdaterte tal frå Husbanken, som administrerer ordninga, syner at det no er gjeve rentekompensasjon for prosjekt ved 761 kyrkjer i 279 kommunar. Kompensasjonen tilsvarer renter for eit serielån i Husbanken med 20 års løpetid, inklusive 5 års avdragsfri periode, og med den til ei kvar tid gjeldande flytande renta.

Postboks 8004 Dep, 0030 Oslo
Telefon 22 24 90 90 Telefaks 22 24 95 53

Informasjon om ordninga

Rentekompensasjonsordninga gjeld kyrkjebygg for Den norske kyrkja, slik desse er definert i kirkeloven § 17. I tillegg til sjølve kyrkjebygget kan ein søkje om rentekompensasjon ved istandsetting og restaurering av kyrkjeinventar og utsmykking med antikvarisk verdi. Ordninga gjeld ikkje ordinært vedlikehaldsarbeid.

For å søkje om rentekompensasjon må kostnadane overstige 100 000 kroner. Eit prosjekt kan omfatte fleire enkelttiltak for same kyrkja eller felles tiltak for fleire kyrkjer. Det er ikkje krav til lånefinansiering. Departementet kan fastsette reglar for prioritering. Freda og verna kyrkjer skal ha høg prioritet under ordninga.

Det er ikkje sett nokon søknadsfrist i ordninga. Søknadene vart handsama etter kvart som dei kjem inn til Husbanken. Investeringsramma for 2012 gjeld ikkje utover dette året.

På nettsidene til Husbanken kan ein lese meir om ordninga og finne både søknadsskjema for rentekompensasjon og skjema for utbetaling, sjå http://www.husbanken.no/tilskudd/tilskudd-rentekompensasjon/rentekompensasjon-kirker/

Med helsing

Ellen Ur (e.f.)
fung. avdelingsdirektør

Kristian Kopperud
rådgjevar

Kopi:
Kommunal- og regionaldepartementet
Miljøverndepartementet
Riksantikvaren
Kyrkjerådet
KA kyrkjeleg arbeidsgjevar- og interesseorganisasjon
KS

Nordreisa kommune
Teknisk avdeling

Sandøy Bygg A/S
Rotsundelv
9153 ROTSUND

Deres ref:	Vår ref:	Løpenr.	Arkivkode	Dato
	2012/1672-4	27005/2012	1942/52/88	06.07.2012

Vedtak om endring av ansvarsrett, Vierveien 14, gnr 1942/52/88

ENDRING OG NY GODKJENNING AV ANSVARSRETT
Svar på søknad etter pbl 2008 kap. 23

Byggested:	Vierveien 14, 9151 STORSLETT	Gnr/Bnr:	52/88
Tiltakshaver:	Kai Tore Molund	Adresse:	Vierveien 15, 9151 STORSLETT
Tiltakets art:	Endring av bygg - utvendig tilbygg større enn 50 m²	Bruksareal:	58m²

GODKJENNING AV ANSVARSRETT
Svar på søknad etter pbl 2008 kap. 23

VEDTAK:
Med hjemmel i pbl 2008, § 22-1, jf byggesaksforskriften 2010 (SAK10) § 9-1 gis ansvarsrett i forbindelse med omsøkte tiltak til følgende foretak med sentral godkjenning:

Foretak	Godkjenningsområde
Org. nr. 989975781 Nord-Troms Rør AS	PRO/KPR - Ansvarlig prosjekterende og kontrollerende for prosjektering, tiltakskl. 1. UTF/KUT - Ansvarlig utførende og kontrollerende av utførelsen, tiltakskl. 1. <u>Ansvarsområde:</u> Sanitærinstallasjonrt

Klagerett:
Vedtaket kan påklages til Nordreisa kommune. Klagefristen er 3 uker regnet fra den dagen da brevet kom fram til påført adressat. Det er tilstrekkelig at klagen er postlagt innen fristens utløp.

Klagen skal sendes skriftlig til den som har truffet vedtaket, angi vedtaket det klages over, den eller de endringer som ønskes, og de grunner du vil anføre for klagen. Dersom du klager så sent at det kan være uklart for oss om du har klaget i rett tid, bes du også oppgi når denne melding kommer frem.

En slik klage kan føre til at avgjørelsen blir omgjort. Kommunen er ikke ansvarlig for tap som tiltakshaver måtte lide ved en slik omgjøring.

Ved all kontakt med etaten i denne sak, vennligst referer til saksnummer 2012/1672.

Med hilsen

Olaf E. Nilsen
Saksbehandler
Direkte innvalg: 77 77 07 55

Kopi til:

Nord-Troms Rør AS	Havnegata 53	9180	SKJERVØY
Kai Tore Molund	Vierveien 15	9151	STORSLETT

Nordreisa kommune

Arkivsaknr: 2011/913-22
Arkiv: 140
Saksbehandler: Rune Benonisen
Dato: 18.07.2012

Saksfremlegg

Utvalgssak	Utvalgsnavn	Møtedato
11/12	Nordreisa oppvekstutvalg	18.09.2012
22/12	Nordreisa nærings- og kulturutvalg	30.08.2012
17/12	Nordreisa helse- og omsorgsutvalg	07.09.2012
16/12	Nordreisa administrasjonsutvalg	20.09.2012
32/12	Nordreisa driftsutvalg	18.09.2012
	Nordreisa barn og unges kommunestyre	
6/12	Nordreisa eldreråd	31.08.2012
	Nordreisa rådet for funksjonshemmede	

Høring - kommuneplanens samfunnsdel og handlingsdel 2012-2025

Henvisning til lovverk:

Vedlegg
1 KOMMUNEPLAN SAMFUNNSDEL 2012-2025 - Høringsutkast 14062012
2 Kommuneplanens handlingsdel 2012 - 2025 Høringsforslag pr 19 juni 2012

Saksprotokoll i Nordreisa helse- og omsorgsutvalg - 07.09.2012

Behandling:

Leif Christian Johansen (Krf) fremmet følgende forslag:

Sigrund Hestdal (Ap) fremmet følgende forslag:

Terje Olsen (H) fremmet følgende forslag:

Sigrund Hestdal (Ap) fremmet følgende forslag:
Forslag til innspill til samfunnsdelen oversendes til bearbeidelse.
Enstemmig vedtatt.

Vedtak:

Saksprotokoll i Nordreisa nærings- og kulturutvalg - 30.08.2012

Behandling:

Halvar Wahlgren (H), fremmet følgende forslag:
Saken utsettes til eget arbeidsmøte 17.9.12.

Forslaget fra Halvar Wahlgren (H) enstemmig vedtatt.

Vedtak:

Saken utsettes til eget arbeidsmøte 17.9.12.

Rådmannens innstilling

Saken legges frem uten innstilling. Utvalget bes gi skriftlig innspill til merknadsbehandling – Formannskapet.

Saksopplysninger

Formannskapet i Nordreisa har i sak 25/12 den 26.06.2012 vedtatt høring av forslag til kommuneplanens samfunnsdel 2012-2025 og handlingsdel 2012-2025. Det ønskes innspill til forslagene fra myndigheter, nabokommuner, næringsliv, innbyggere, arbeidstakere i kommunen og øvrige interesserte. Det legges også opp til at underutvalgene skal benytte høringen til formell behandling av forslagene. Saken legges derfor frem for utvalgene nå.

Det kommunale plansystemet og politisk styring
Den politiske styringen i kommunene bør i størst mulig grad gjøres gjennom det kommunale plansystemet. Det er gjennom planverket at premissene for den daglige driften legges, og det er her de viktigste beslutningene tas knyttet til drift og utvikling. Forutsetningen for at det kommunale plansystemet skal virke er at planene er på plass, at planene er i tråd med kommunestyrets politiske sammensetning og at planene følges og legges til grunn i alt arbeid som gjøres i kommunen. Kommuneplanarbeid kan bidra til å styrke medvirkningen i kommunens planarbeid og bidra til en bedre politisk styring. Ved at man i samfunnsdelen klargjør hvilke planområder og satsingsområder man vektlegger kan den ønskede utvikling i kommunene gis en politisk retning. Ved å vektlegge kommunenes prioriterte områder innenfor

ulike sektorer og tema i samfunnsdelen, åpnes det for en tydeligere og sterkere politisk innflytelse i planlegging og forvaltning av kommunene.
Det kommunale plansystemet har en hierarkisk struktur hvor de overordnede planene legger føringer / er bestemmende på underliggende planer og enkeltvedtak.
Plansystemet er illustrert i figuren under. Nærmere beskrivelse under figuren.

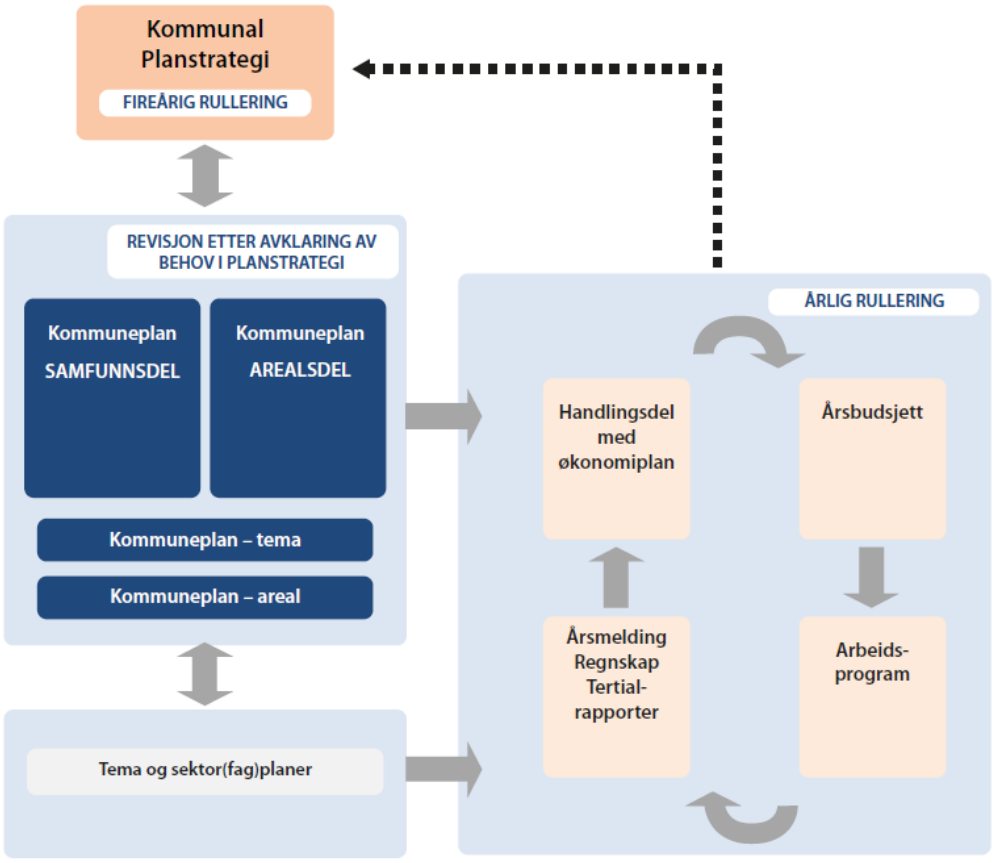

1. Kommunal planstrategi: Ble innført med ny plan og bygningslov i 2008. Er ikke en plantype, men et verktøy for kommunestyret for å prioritere planoppgaver i kommunen. Den endelige prioriteringen skal bygge på de spesifikke utfordringer som kommunen står ovenfor. Planstrategien skal behandles senest innen et år etter at nytt kommunestyre er konstituert. Det er utarbeidet et forslag til kommunal planstrategi for Nordreisa kommune 2012-2015. Formannskapet har lagt ut strategien for innspill. Denne legges frem for utvalget i egen sak.

2. Kommuneplanen består i det minste av 3 deler/planer
    a. Kommuneplanens samfunnsdel: Kommuneplanens samfunnsdel er verktøyet for kommunens helhetlige planlegging. Samfunnsdelen har to hovedinnretninger; kommunesamfunnet som helhet og kommunen som organisasjon. Gjennom arbeidet med kommuneplanens samfunnsdel skal kommunen vektlegge viktige utfordringer knyttet til samfunnsutvikling og synliggjøre de strategiske valg kommunen tar. Spesielt viktig er dette for sentrale samfunnsforhold som folkehelse, barn og unge, integrering, næringspolitikk m.m. Kommuneplanen skal videre synliggjøre utfordringer, mål og strategier for kommunen som organisasjon. Kommuneplanens samfunnsdel skal gi overordnede mål for sektorenes planlegging og retningslinjer for hvordan kommunens egne mål og strategier skal gjennomføres i den kommunale virksomheten. Planen legger også

føringer på statens og regionale myndigheters virksomhet i kommunen. I samfunnsdelen skal det tas strategiske valg for utviklingen av kommunesamfunnet og kommunen som organisasjon. Samfunnsdelen er således et godt verktøy for strategisk overordnet styring. Dette forsterkes ved å knytte handlingsdelen til samfunnsdelen.

Kommuneplanens samfunnsdel for 2012-2025 er vedtatt lagt ut til høring og offentlig ettersyn av Formannskapet i møte 26.06.2012.

Statens veileder for kommuneplanens samfunnsdel og handlingsdel kan lastes ned fra http://www.regjeringen.no/pages/37859260/T-1492.pdf

b. Kommuneplanens handlingsdel: Er konkret på prioriteringer i planperioden og på tiltak som skal gjennomføres. Handlingsdelen følger opp intensjonene og målene fra samfunnsdelen, og viser hvordan den planen skal gjennomføres. Da muliggjøres en sterkere strategisk styring og prioritering av arbeidsoppgaver. Handlingsdelen bør bli en del av kommunens økonomiske styringsinstrumenter og resultatvurderinger. Dette gjelder økonomiplan, budsjett, regnskap og årsmeldinger. I figuren over er dette illustrert ved at handlingsdelen (utarbeides etter bestemmelser i PBL) er samordnet med økonomiplanen (som utarbeides etter bestemmelser i kommuneloven). På denne måten vil kommunens prioriteringer (gjennomføring av tiltak) få en årlig gjennomgang og kunne følges bedre opp. Videre settes den i sammenheng med årsbudsjett/årsrapportering, som igjen gir bedre mulighet for politisk styring og prioritering.

Forslag til kommuneplanens handlingsdel 2012-2025 er lagt ut til høring og offentlig ettersyn av Formannskapet i møte 26.06.2012

Statens veileder for kommuneplanens samfunnsdel og handlingsdel kan lastes ned fra http://www.regjeringen.no/pages/37859260/T-1492.pdf

c. Kommuneplanens arealdel: Arbeidet med arealdelen av kommuneplan vil henge sammen med hvilket plangrunnlag kommunen har fra før, og det planbehovet som følger av den kommunale planstrategien. Arealdelen bør bygge på en oppdatert samfunnsdel. Det vil derfor ofte være en god modell å samordne arbeidet med arealdelen og samfunnsdelen i en samlet kommuneplanrevisjon. Kommuneplanens arealdel er en vesentlig del av kommunens langsiktige plangrunnlag og skal vise sammenhengen mellom samfunnsutviklingen, behov for vern og utbygging og framtidig arealbruk. Arealdelen skal fastlegge hva de forskjellige arealene skal kunne brukes til, slik at det blir lettere å utarbeide mer detaljerte planer for enkeltområder, og slik at det raskt og enkelt kan fattes beslutninger i enkeltsaker i tråd med kommunale mål og nasjonal arealpolitikk. Arealdelen er et virkemiddel for å sikre at arealbruken i kommunen bidrar til å nå de målene som blir vedtatt for kommunens utvikling.

Arbeidet med kommuneplanens arealdel for Nordreisa er samkjørt med samfunnsdelen og handlingsdelen fra 2009/2010. Det ventes at forslag til revidert arealdel leges frem for behandling/høring innen utgangen av 2012 eller våren 2013.

Statens veileder for kommuneplanens arealdel kan lastes ned fra http://www.regjeringen.no/pages/37605189/veileder_kommuneplanens_arealdel_25april.pdf

d. Kommunedelplaner: Planene som er beskrevet over kan i ønsket grad utarbeides som tematisk planer (eks kommunedelplan for idrett og friluftsliv) og/eller med geografisk avgrensning mindre enn hele kommunen (eks kommunedelplan for kystsonen). For øvrig faller disse plantypene inn under de beskrevne planene.

3. Tema og sektorplaner: Ved behov kan kommunen utarbeide tema og sektorplaner som tar for seg enkelte sektorer og/eller enkelte tema (eks: skole- og barnehagepolitisk plan eller helse- og omsorgsplan). De er mer detaljert enn kommuneplaner. Flere av slike planer følger også etter krav fra annet lovverk enn plan- og bygningsloven. Disse planene bør utarbeides og være i tråd med overordnede planer, men kan også utarbeides som grunnlag for revisjon av overordnede planer.

Nordreisa kommune har ikke et velfungerende plansystem, og har ikke hatt det på mange år. I en slik situasjon er det vanskelig å få en god og langsiktig styring og både utvikling og drift må baseres på mer eller mindre enkeltstående vedtak. Dette kan være noe av årsaken til de problemene som kommuneorganisasjonen strir med i dag.

Formannskapets vedtak om høring av kommuneplanens samfunnsdel og handlingsdel er sånn sett et svært viktig steg i etablering av en ny og bedre plan- og styringsstruktur for Nordreisa kommune. Det er nå om å gjøre at forslagene som foreligger gjennomgås at mange – og at det kommer innspill til forslagene som kan gjøre planen til det styringsverktøyet det er ment å være. Planene skal sluttbehandles i kommunestyret før årsskiftet 2012 (trolig KST møte 20. desember 2012). Det er nå om å gjøre at planene samordnes med økonomiplan arbeidet og senere med årsrapporteringen. På denne måten kan Nordreisa kommune allerede i 2013 ha etablert et helhetlig styringssystem som kan videreutvikles og forbedres i årene fremover.

Kort om planens innhold
Formannskapet har lagt frem forslag til hhv kommuneplanens samfunnsdel og kommuneplanens handlingsdel. Plandokumentene er vedlagt saken og må leses nøye. Vi vil uansett trekke frem følgende;

Kommuneplanens samfunnsdel angir at Nordreisa har eller står ovenfor følgende hovedutfordringer;

- Endringer i aldersgrupper og konsekvenser av dette: Statistisk materiale og utsiktsanalyser anslår atbefolkningssammensetningen i Nordreisa vil endre seg betydelig frem mot 2030. Størst endring ser vi for aldersgruppene 35-49, som er kjernen i arbeidsstokken (nedgang på ca 300 personer – nærmere 20%) og betydelig økning for aldersgruppene over 67 år.
- Tjenestebehovet øker: Vi legger til grunn at behovet for tjenesteyting innenfor barnehage og skole øker mot 2020. Det er et økende behov for tjenester innenfor helse , pleie og omsorg ,og fra år 2020 vil behovet for tjenester forsterkes. Dette sett ut fra dagens situasjon. Dette får økonomiske effekter og sterkt økt rekrutteringsbehov innenfor offentlig sektor.
- Rekruttering: Stor andel av dagens arbeidstakere går ut av arbeidslivet pga alderspensjon. Det er ikke mange nok i ungdomsgruppene til å erstatte disse. Det blir

sannsynligvis arbeidskraftsmangel i Nordreisa som forsterkes utover i perioden. Kommunen merker allerede i dag konkurransen om arbeidstakere og kompetanse.

- Økonomisk balanse: Kommunens inntekter har sterkesammenhenger med folketall og befolkningssammensetningen (rammeoverføringer) samt skatteinntekter. Det er sannsynlig at rammeoverføringene øker mindre enn de faktiske utgiftene til tjenesteproduksjonen. Det er også sannsynlig at skatteinngangen vil gå ned ved at flere personer er pensjonert og færre er i ordinært arbeid (sett ut fra 2011). Det vil trolig kreve svært strenge prioriteringer mellom ulike tjenesteområder for å oppnå en balanse mellom utgifter og inntekter.
- Mange ute av arbeid: Nordreisa har relativt sett større andel uføre og sykemeldte enn gjennomsnitt i fylket og landet. Mange av disse har en viss arbeidsevne som de ikke får brukt. Tilrettelegging og tilpasning samt forebygging vil være viktige innsatsområder.
- Høye forventninger til kommunen: Nordreisa kommune har på svært mange felt en meget god tjenesteleveranse. På andre områder er det forbedringspotensial. I ytterligere andre tilfeller er forventningene til kommunens tjenesteyting større enn hva kommunen faktisk kan levere. Dette gapet vokser etter hvert som kommunene får stadig vanskeligere økonomi.

Med den bakgrunnen foreslår planen at Nordreisa kommune må prioritere følgende innsatsområder for å møte disse utfordringene:

1. Den store attraktivitetskonkurransen. Konkurransedyktige arbeidsplasser, muligheter for bolig, et livskraftig sted og godt bomiljø, utdanning / oppvekst og markedsføring / omdømme.
2. Inkluderende lokalsamfunn – det åpne sted. Innbyggernes mulighet til påvirkning og medbestemmelse, åpen stedidentitet og ta i bruk innflytternes kompetanse.
3. Folkehelse – påvirkning foran behandling. Økt arbeidsdeltakelse, flere med fullført utdannelse, bolig til alle, sosial tilhørighet og tilgjengelighet, tilpasning av kommunalt tjenestenivå, ytre miljøfaktorer, tilrettelegging for positiv individuell helseadferd.
4. Økonomisk handlefrihet. Tilfredsstillende netto driftsresultat, stram økonomistyring og ledelse, effektiv tjenesteproduksjon og organisering, økt arbeidsnærvær.

Ut fra det overnevnte foreslås hovedmål, delmål og strategier under fire hovedpunkter under kapittel 8;

- Trygghet og livskvalitet. Herunder folkehelse, helse, omsorg og sosial, utdannings- og oppvekspolitikk, bosetting- og boligforhold, frivillighet, kultur
- Bærekraftig samfunnsutvikling. Herunder sysselsettings- og næringspolitikk, naturressurs, miljø- og energipolitikk, Nord-Troms regionen.
- Samfunnsikkerhet og beredskap
- Organisasjon, mennesker og ressurser. Herunder kommunalt eierskap, kommunale bygg og anlegg.

Planprosessen er detaljert beskrevet i kapittel 3.2 og i mer detalj i kapittel 9 (vedlegg).

Kommuneplanens handlingsdel er kortfattet og beskriver i korte trekk forslag til langsiktige prioriteringer for og i Nordreisa kommune mot 2025.

For perioden 2012 – 2019: Skole og oppvekstforhold for barn og unge

- fordi en god oppvekst og sunne barn og unge vil kreve mindre behov for behandling og ekstra tiltak i voksen alder og i alderdom.
- fordi tidlig innsats tidlig i utdanningsløpet gir grunnlaget for gjennomføring av det helhetlige utdanningsløpet.

Perioden 2019 – 2025: Helse, pleie og omsorg
- fordi behovet for helse- og omsorgstjenester øker vesentlig

Videre legges frem konkrete forslag til tiltak hvor 1 er prioriterte tiltak og 2 er tiltak som forslagsvis ikke prioriteres gjennomført i inneværende periode.

Merk at handlingsdelen må behandles spesielt nøye av utvalgene – da det er denne som danner grunnlag for de investeringer og tiltak som skal gjennomføres i perioden. Merk også at det kan være tiltak som ikke er tatt med. Vi ber utvalgene vurdere dette spesielt.

Vurdering

Om utvalgenes behandling

Planforslaget er utarbeidet med bakgrunn i et såkalt "arbeidsdokument for samfunnsdelen" se http://www.nordreisa.kommune.no/getfile.php/1894341.1386.rarvyfvfbt/Kommuneplanen+Nordreisa+mot+2030+Forslag+p%C3%A5+arbeidsdokument+for+samfunnsdelen+pr+21+mars+2012.pdf og arbeidsdokument for arealdelen (tar bla for seg vurdering rundt lokalisering av barnehager) se http://www.nordreisa.kommune.no/getfile.php/1917775.1386.wwepxatvca/Arealdelen-+18042012.pdf

I prosessen har alle utvalgene fått presentert grunnlagsinformasjon og har i større eller mindre grad drøftet dette og gitt innspill til innhold i planen, mål og strategier. Etter avtale med Formannskapet har møtene bygget på en dialogform/drøfting hvor planleggerne har notert innspill, fortolket informasjonen og innarbeidet disse i planene etter beste evne.

Formannskapet ønsker at alle underutvalgene nå gjør en ny gjennomgang basert på foreliggende planforslag. Er innholdet, mål og beskrivelser i tråd med utvalgenes meninger? Er det formuleringer som må endres? Er det innhold som mangler? Osv

Merk at forslag til plantiltak (planer som mangler) må meldes inn i høringen tilknyttet planstrategien (egen sak), men også at investeringsbehov/ressursbehov tilknyttet plantiltak innarbeides i handlingsdelen.

For den videre prosessen er det svært viktig at det utarbeides entydige og klare innspill (skriftlige) til Formannskapet. Innspill fra utvalgene og andre behandles deretter i en egen merknadsbehandling og innarbeides i plandokumentene der det passer. Formannskapet har i sitt mandat å evnt forkaste eller endre innspill hvis det er formålstjenelig. På denne måten vil Formannskapets politiske sammensetning i merknadsbehandlingen være bestemmende for planens endelige utforming. Det bør søkes konsensus om innholdet i planen.

Kommunestyret er vedtaksmyndighet på plandokumentene og har myndighet over Formannskapet.

- Saksframlegg slutt -

KOMMUNEPLANENS SAMFUNNSDEL

NORDREISA KOMMUNE 2012-2025

"MOT ET ÅPENT KUNNSKAPSSAMFUNN"

Høringsutkast 14.06.2012

Revisjonsoversikt

Revisjon	jonerRevisjo	Revisjon gjelder
1	13.07.2012	Pkt. 2.2Planprosess

INNHOLD

1. Innhold

2. FORORD 2

3. INNLEDNING 3

3.1 PLANENS FORMÅL, VIRKEOMRÅDE OG RETTSVIRKNING. 3

3.2 PLANPROSESSEN 4

4. VÅR IDENTITET, VÅRT VERDIGRUNNLAG OG VÅR VISJON 5

4.1 VÅR IDENTITET OG VERDIGRUNNLAG 6

4.2 VISJON FOR NORDREISA-SAMFUNNET MOT 2030 6

5. RAMMEBETINGELSER 7

5.1 HISTORISK SAMFUNNSUTVIKLING. FRA FORNORSKNING TIL ET FLERKULTURELT KUNNSKAPSAMFUNN. 7

5.2 KUNNSKAPSGRUNNLAGET 8

5.2.1 Nasjonale og regionale føringer 8

5.2.2 Befolkningsutviklingen i Nordreisa ... 9

5.3 KOMMUNENS HANDLINGSROM 10

6. UTFORDRINGER FOR NORDREISA-SAMFUNNETS MOT 2030 10

7. HVORDAN MØTER VI UTFORDRINGENE? 11

7.1 DEN STORE ATTRAKTIVITETS-KONKURRANSEN 11

7.1.1 Vår viktigste målgrupper 12

7.1.2 Prioriterte innsatsområder for å skape attraktivitet 12

7.2 INKLUDERENDE LOKALSAMFUNN – ET ÅPENT STED 13

7.3 FOLKEHELSE – PÅVIRKNING FORAN BEHANDLING 14

7.4 ØKONOMISK HANDLEFRIHET 15

8. MÅL OG STRATEGIER FOR VIKTIGE SAMFUNNSOMRÅDER 17

8.1 TRYGGHET OG LIVSKVALITET 17

8.1.1 Folkehelsen 17

8.1.2 Helse-, omsorgs- og sosial. 18

8.1.3 Utdannings- og oppvekstpolitikk 20

8.1.4 Bosetting- og boligforhold 23

8.1.5 Frivillighet 25

8.1.6 Kultur 25

8.2 BÆREKRAFTIG SAMFUNNSUTVIKLING 26

8.2.1 Sysselsetting- og næringspolitikk .. 26

8.2.2 Naturressurs- , miljø- og energipolitikk 36

8.2.3 Nord-Troms region 38

8.3 SAMFUNNSSIKKERHET OG BEREDSKAP 39

8.4 ORGANISASJON – MENNESKER OG RESSURSER 39

8.4.1 Kommunalt eierskap 41

8.4.2 Kommunale bygg og anlegg 42

9. VEDLEGG 1

9.1 VEDLEGG NR. 1: KOMMUNEPLAN – DETALJERT PLANPROSESS 1

2. Forord

Nordreisa kommune startet opp arbeidet med kommuneplanens arealdel i 2009 og kommuneplanens samfunnsdel høsten 2010. Kommuneplanens samfunnsdel omfatter samfunnsspørsmål og erstatter den gamle planen vedtatt i 1988. Kommuneplanens samfunnsdel og kommuneplanens arealdel skal innarbeides i et helhetlig plansystem hvor den operative delen ligger i handlingsdel og økonomiplan.

Nordreisa kommune har store utfordringer hvor handlingsrommet hemmes av kommuneøkonomi. For å løse de utfordringer vi står overfor, er det beste utgangspunktet at vi alle drar i samme retning og løfter sammen og det er avgjørende at vi sammen klarer å skape dette handlingsrommet. Kommuneplanens samfunnsdel er derfor kommunens viktigste styringsdokument. Planen viser de politiske retninger som kommunen skal arbeide for. Planen er også et bindeledd mellom kommunen, næringsliv, organisasjoner og befolkning og retter oppmerksomheten på hvordan vi skal videreutvikle Nordreisa kommunes kvaliteter.

Nordreisa kommune har også store muligheter for positiv utvikling. Våre store fortrinn ligger i vår unike kulturhistoriske bakgrunn og vår unike natur. Både kultur og natur kan være med på å tilrettelegge for positive og varige ringvirkninger som kunnskapssamfunn og til det beste for de som bor her, vil bo her og de som ønsker å besøke oss.

For mange lesere vil kanskje mål og veivalg i planen virke svært generelle og nærmest intetsigende. Hvor står det noe om skolestruktur? Helsehus? Bredband ? Har ikke kommunen tatt innspillene på alvor?

Mange innspill fra medvirkningsprosessene vil først framkomme i kommuneplanens handlingsdel og i virksomhetsplaner, selv om de også har spilt en viktig rolle i utviklingen av samfunnsdelen.

I denne planen fokuserer vi på overordnede målsettinger og veivalg for de neste 12 årene. Disse skal tydeliggjøres gjennom kommuneplanens arealdel, og videre gjennom en handlingsdel med tilhørende økonomiplan. Videre skal handlingsdelen konkretiseres ytterligere gjennom kommunens årsbudsjett og virksomhetsplaner.

Intensjonen er at mål og tiltak for hvert år er del av en "rød tråd" som henger sammen med overordnede mål fra samfunnsdelen

Gjennom våre verdier, vår kultur og historie, skal vel alt ligge til rette for at Nordreisa skal bli et åpent kunnskapssamfunn.

Ordfører Lidvart Jakobsen

Rådmann Ketil Hallen

3. Innledning

3.1 Planens formål, virkeområde og rettsvirkning.

Formål med planen er å vise en langsiktig retning for en positiv utviklingen av Nordreisa-samfunnet mot 2025. Kommuneplanen skal være kommunens overordna styringsdokument. Den skal gi rammer for virksomhetens planer og tiltak, for bruk og vern av arealer i kommunen. Den skal gjelde i 12 år, men vurderes rullert i henhold til den til enhvertid gjeldende planstrategi for Nordreisa kommune. En samla kommuneplan skal i henhold til plan- og bygningslovens kap.11 bestå både av en samfunnsdel med handlingsdel og en arealdel. Økonomiplanen etter kommuneloven § 44 inngår i handlingsdelen. Se figur 1.

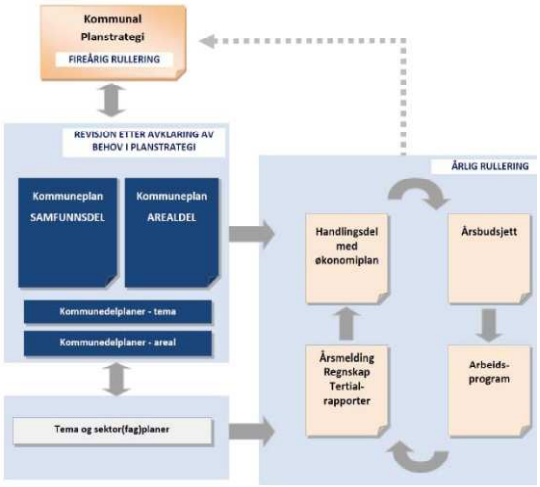

Plansystemet

Planlegginga skal stimulere og samordne den fysiske, miljømessige, økonomiske, sosiale, kulturelle og estetiske utvikling i kommunen, og skal sikre befolkningen muligheter for påvirkning av kommunens utvikling. Kommuneplanen skal ivareta både kommunale, regionale og nasjonale mål, interesser og oppgaver, og det er et viktig prinsipp at all kommunal planlegging skal legge statlige og regionale pålegg og retningslinjer til grunn.

Som grunnlag for kommuneplanens valgte mål og strategier skal det drøftes de langsiktige utfordringer, mål og strategier for hele Nordreisa-samfunnet og for kommunen som organisasjon.

Gjennom planleggingen ønsker vi å finne svar på følgende tre spørsmål:

1. Hvor er vi? (beskrivelse og analyse av nåsituasjonen)

2. og Hvor skal vi? (visjon målsettinger)

3. Hvordan skal vi komme dit? (strategier og tiltak)

Kommuneplanens samfunnsdel er en langsiktig plan mot 2025 for hele Nordreisa-samfunnet . Planen er laget av kommunen, i samarbeid med samfunnet for øvrig. Det har vært holdt en rekke møter som har gitt en rekke gode innspill til planarbeidet, både når det gjelder viktige mål og hvordan vi i fellesskap skal kunne nå dem. Planen kan brukes av politikere, i offentlig administrasjon og tjenesteyting, av næringsliv og av det sivile samfunn slik at vi i felleskap kan få en ønsket samfunnsutvikling i Nordreisa.

Til kommuneplanen hører også en **arealdel** og en **handlingsplan ,** som er egne dokumenter. Nordreisa er en av landets største kommuner i areal , og en kommune med ressurser og verdier som har både nasjonal og internasjonal betydning . Nordreisa står overfor også overfor en rekke utfordringer knyttet til en historisk næringsstruktur og kultur. Sammen med de andre Nord-Troms kommunene, skiller vi oss ut fra de fleste andre kommuner med å ha en flerkulturell befolkning (samisk, norsk og finsk) .Vårt kommunesamfunn er også sterkt preget av at vi fra kommunens tilblivelse i 1886 til midte

av 1970-årene hadde fornorskning som mål og visjon.
Samarbeidet mellom kommunen og samfunnet for øvrig er en fundamental forutsetning for å nå mål som beskrevet i planen. Vi ser at det kommer store økonomiske utfordringer tilknyttet helse- og omsorgsektoren som følge av "eldrebølgen" som igjen forutsetter mye større involvering av frivillig sektor og ansvar for egen helse og velvær for å kunne opprettholde dagens tjenestenivå.
Forskning viser sterk sammenheng mellom utdanning og helse. Dette vises også tydelig i statistikk for Nordreisa-samfunnet og kan på mange politikkområder forstås som en følge av mer enn hundre års fornorskningspolitikk.

3.2 Planprosessen

Planprosessen for kommuneplanen startet i 2008 ved at kommunestyret ønsket, og så nødvendigheten av, å få en framtidsrettet kommuneplan som beskrev den langsiktige utviklingen av Nordreisa-samfunnet og en strategi for å møte de utfordringene som står foran oss. Et arbeidsmøte med politiker og administrasjon ble gjennomført i februar 2008 med fokus på mål og visjon for kommunen og en prosessplan ble vedtatt det forstående planarbeidet og anses som en forfase for det kommende planarbeidet.

I 2009 trådte ny plan- og bygningslov i kraft og satte ny krav til planprosess og planverk og fordret en ny oppstart på planarbeidet. Nye planverktøy som planprogram og kommunal planstrategi ble innført. Ny plan- og bygningslov medførte behov for opplæring både for politiker og administrasjon og vesentlig del av 2009 og 2010 ble brukt til opplæring og informasjon om den nye loven til politiker og administrasjonen og etablering av kunnskapsgrunnlaget for kommuneplan-arbeidet. Fra begynnelsen av 2011 ble det arrangert en rekke dialogmøter, verksteder og møter med lag og foreninger for å få kunnskap og informasjon om status og "hvordan det står til ". Sammen med statistiske tall fra KOSTRA (KOmmune-STat-Rapportering) og SSB-Statistisk sentralbyrå framkom kunnskapsgrunnlaget for kommuneplanen samfunnsdel i det som beskrives som arbeidsdokumentet for kommuneplanens samfunnsdel. Denne perioden anses som en egen fase hvor fokus er å etablere et omforent kunnskapsgrunnlag for planarbeidet.

I september 2011 får vi nytt kommunestyre. En ny fase med politikeropplæring ble gjennomført om bl.a ny plan- og bygingslov og dens krav og rammer for kommuneplanlegging. Med denne opplæringen og *arbeidsdokumentet for kommuneplanens samfunnsdel*[1] som grunnlag ble en konkluderende fase innledet høsten 2011 og avsluttet mot våren 2012. Informasjon, involvering, dialog og politikkutforming var overordnede mål og strategier ønsket resultat av prosessen. Resultatet av arbeidet, plandokumentet kommuneplanen samfunnsdel "Mot er åpent kunnskapssamfunn" (dette dokumentet) ble behandlet i formannskapsmøte 26.06.2012 og vedtatt lagt ut til høring og offentlig gjennomsyn. Etter behandling av merknader fra høringsperioden som er satt til 20. september 2012, forutsettes det at kommunestyret kan vedta kommuneplanens samfunnsdel i slutten av 2012.

[1] Arbeidsdokumentet til samfunnsdelen finnes på http://www.nordreisa.kommune.no/getfile.php/1894341.1386.rarvyfvfbt/Kommuneplanen+Nordreisa+mot+2030+Forslag+p%C3%A5+arbeidsdokument+for+samfunnsdelen+pr+21+mars+2012.pdf

Detaljert planprosess i er vist i vedlegg nr. 1 til kommuneplanens samfunnsdel.

Arealplanen i kommuneplanarbeidet. Parallelt med arbeidet med kommuneplanens samfunnsdel foretas det revidering av kommuneplanen arealdel. En intensjon i ny plan- og bygningslov er at kommuneplanens samfunnsdel skal angi en retning for langsiktig arealbruk vist i arealplanen. Fra arbeidet med arealplanen har det gjennom flere prosjekter som ny tunell på E6 gjennom Sørkjosfjellet, utbygging av kollektivknutepunkt i Storslett sentrum , utbygging av idrettanlegg og nye barnehager har det kommet innspill som vil ha stor betydning forvalg av mål og strategier i samfunnsdelen. Revidert arealplan forutsettes endelig vedtatt i kommunestyret i begynnelsen av 2013 etter vedtatt samfunnsdel.

4. Vår identitet, vårt verdigrunnlag og vår visjon

Veien frem mot en visjon er på en måte som denne lille historien;



Vi står i båten på elva. Motstrømmen er sterk, og det virker som den blir sterkere for hvert tak. Tror jammen det har blåst opp litt motvind også. Har det regnet mye innlands? Vi har noen valg fremfor oss og noen har vi allerede tatt. Vi vet at vi ikke må slappe av eller gi oss. Da vil strømmen ta tak i baugen og dra båten nedover elva i større og større fart. Kanskje krenger vi mot en stein eller tipper hele båten. Nei- det vil vi ikke – det er vi sikker på!

Men hva skal vi gjøre videre?

Skal vi legge oss på stakstanga, akkurat nok, sånn at vi blir stående der vi er. Bare sørge for å holde baugen mot strømmen? Der kan vi stå og vente til motstrømmen blir svakere – hvis den blir det. Her er det for så vidt god utsikt. Fin natur, fuglesang og en grei fiskeplass rett foran båten…….

Nei……kanskje vi heller skal dra på videre. Oppover, mot strømmen. Har vi styrke nok til det? Kan vi egentlig dette med staking godt nok? Rundt neste sving - der har vi hørt at alt er bedre. Vi har ikke vært der, men tror nok det er en fin plass. Hva heter plassen? Hvordan vil vi føle oss når vi kommer frem? Utslitt av den harde turen, eller glad og fornøyd for å ha klart det? Hvem vil vi møte, og hvem håper vi er der?

Bildet med Elvebåten / Stakebåten er ikke tilfeldig valgt. Den er Nordreisas symbol. Den symboliserer vår egenart og kultur – også i et fremtidsperspektiv; der elvebåten alltid går fremover i motstrøm så vel som medstrøm. Elvebåten/stakebåten er derfor også et symbol på Nordreisaværingene selv. Vi farer målbevisst frem, med passelig fart i vanskelig terreng. Overkommer hindringer, i høy og lavvann, i mot og medstrøm. Og lasten, den kommer alltid trygt frem.

Vil vi holde oss der vi er? Dvs. satse på å bli bedre på det vi allerede driver med. Bruke minst mulig ressurser, men nok til at vi ikke faller bakover.

eller

Vil vi fremover? Dvs. utvikle oss. Ikke bare bli bedre, men best på noe! Helst basert på våre fortrinn, men kanskje også på noe nytt? Vi vet

at det er krevende. At vi må få tilført energi i form av gode idéer, kunnskap, skaperglede, gjennomføringsevne og vilje.

4.1 Vår identitet og verdigrunnlag

Inntil 1959 var det ikke lov å snakke finsk eller samisk i den norske skolen i Nordreisa. I 1969 fikk barn med samiske foreldre rett til opplæring i samisk. Fra 1980-åra skjer en offisiell erkjennelse i Nordreisa og Nord-Troms om at kvensk og samisk kultur også er en del av vår kultur og identitet sammen med det norske , manifestert i dag i den årlige kulturfestivalen Paaskiviikko . Vår regionale religion Læstadianismen har fått en kulturell anerkjennelse og aksept i det norske samfunnet. Som følge av bedre og mer kommunikasjon og informasjon med både Europa og verden er vi nå en del av globaliseringen. I vår hverdag møter vi nå mennesker fra mange land og kulturer i alle samfunnsområder. I et multikulturelt samfunn skal vi nå våre mål om økonomi som gir oss handlingsrom, om folkehelse som gir et godt liv og et variert tilbud på arbeidsplasser, kulturelle møteplasser og botilbud for å øke vår attraktivitet. Tilsammen blir dette det vi kan betegne som vår felles identitet.

Verdigrunnlaget, vår kultur og historie er fundamentet for vår visjon og vår plan. Alle sektorer og politikkområder er ansvarlig for å ta vare på vårt verdigrunnlag.

For Nordreisa kommune er de viktigste verdiene;

- **Barn og unge,** fordi de er vår mest verdifulle ressurs nå og i fremtiden
- **Et åpent og inkluderende samfunn,** fordi det skaper respekt, kreativitet og trygghet til å satse.
- **God helse gjennom hele livet,** fordi det er skaper livskvalitet i alle faser av livet
- **Kultur og oppvekstvilkår,** Fordi det skaper trygg identitet, tilhørighet, skaperglede og god helse
- **Miljøansvar,** Fordi det tar vare på vårt ressurs grunnlag for framtidige generasjoner
- **Lokaldemokrati,** Fordi det skaper engasjement, medvirkning og innflytelse
- **Sentrum og distrikt,** Fordi det til sammen gir et mangfold av ressurser, tilbud og muligheter for å bo og for utvikling

4.2 Visjon for Nordreisa-samfunnet mot 2030

Kommuneplanen for Nordreisa mot 2025 viser en ny visjon å strekke seg mot. Den viser et bilde av et stolt flerkulturelt samfunn fundamentert på kunnskap, forståelse og stolthet over vår natur , kultur og historie. Dette er også fundamentet for å skape et trygt oppvekstmiljø som gir trygge, glade, selvstendige, kreative og sunne barn og unge med stor kunnskap, stolthet og forståelse for vår natur, kultur og historie. En god barndom forutsetter vi skal vare og virke hele livet og

være grunnlagte for et godt voksenliv og en trygg alderdom i en kommune med stor attraktivitet , som er inkluderende, med god folkehelse og en økonomi som gir oss frihet til å ta våre egne valg.

Nordreisa kommune skal ta vare på vår natur og kultur ved å skape et godt kunnskapssamfunn , god forvaltning og øke verdiskapning omkring dette til beste for de som bor her, vil bo her og de som ønsker å besøke oss.

Derfor er vi her i Reisa !

5. Rammebetingelser

5.1 Historisk samfunnsutvikling. Fra fornorskning til et flerkulturelt kunnskapsamfunn.

I 1886 ble Nordreisa kommune skilt ut som egen kommune fra Skjervøy kommune. Befolkningen bestod da av kvener som innvandret fra Nord-Finnland, nordmenn som kom fra sør og samer og sjøsamer var og hadde vært nomader som flyttet mellom fjordområdene i Nord-Troms og vestlig del av Finnmarksvidda i sør. Før innvandringen av kvener og nordmenn omkring 1700-1800 tallet hadde Nord-Troms kun samer og sjøsamer som befolkning i området.

Nordreisa kommune består i dag av tre hovedområder. Reisadalen i sør, Oksfjord og Straumfjord i nordøst og Rotsund, Vest-Uløya, Ravelseidet, Bakkeby og Hamneidet mot nordvest. Før 1972 tilhørte Oksfjord, Straumfjord, Rotsund og Vest-Uløya Skjervøy kommune. Fra 1982 ble også Hamneidet overført til Nordreisa.

Da Nordreisa kommune ble til 1880-åra var Norge en ung nasjon hvor nasjonsbygging var hovedoppgave for våre nasjonale politikere. I dette bildet var Nord-Troms fra sentralt hold ansett et problem-område med sitt sterke innslag av kvensk og samisk befolkning. Befolkningen opplevde gjennom fornorsknings - politikken i skole og samfunn at deres språk og kultur ikke ble verdsatt og protesterte bl.a med å holde barna sine borte fra skolen, den samme type protest som andre kulturelle og religiøse grupper gjør i Norge i dag.

Fram til krigen 1940-1945 livnærte folk i Nordreisa seg på landbruk og fjordfiske for å leve og på skogbruk for å få inntekt. Ved slutten av krigen ble nesten hele befolkningen i Nord-Troms evakuert og de aller fleste bolighus og fjøsbygninger brent som en del av Den brente jords taktikk. Ved gjenreisningen av Nord-Troms fram til slutten av 1960-årene fikk befolkningen nye boliger , fjøsbygg og skoler og samfunnsbygg etter planer fra Husbanken og Gjenreisningskontoret på Skjervøy.

Fornorskningspolitikken fram til slutten av 1970-årene har satt sterkt preg på mange samfunnsområder i Nordreisa. Fra 1980-årene opplever Nordreisa et nytt fokus på lokal historien og lokal kultur. Kvensk og samisk kultur og språk får ny anerkjennelse. Den læstadianske trosretningen får allmenn ankerkjennelse i samfunnsliv og kulturlivet .

Fram til begynnelsen av 1960-årene var all utvikling hindret av dårlige kommunikasjoner, manglende infrastruktur og strøm. Etter sterk politisk innsats ble de igangsatt store kraftverk-utbygninger i Kildalen, Sikkajokk, i Indre Kvænangen og Goulasjokka i Kåfjord. Dette var begynnelse på en positiv utvikling som resulterte i flyplass, Sonjatun helsesenter, videregående skole , samfunnshus og svømmehall , idrettshall og er variert næringsliv . I denne perioden har det vært en jevn befolkningsøkning fra ca 2500 personer i 1950-åren til i vel 4800 personer i 2011 hvor utvidelse av kommunegrensen i 1972 og 1982 tilførte kommunen ca. 1600 nye innbyggere.

Ved omlegging av kommunenes inntektssystem i 1986 og 1997 ble det gitt større frihet til lokal prioritering men også i større grad krav om å tilpasse tjeneste-produksjonen til lokalbefolkningens størrelse, ønsker og lokale kostnadsforhold. Kommunen blir nødt til å ha balanse i sitt regnskap og allerhelst litt overskudd i sin samlede drift.

I de siste 15-20 åren har det vært fokus på utbygging av helse og omsorgsektoren og Nordreisa har blitt et senter for kunnskap innen desentralisert helsearbeid. Næringsutvikling er preget av lite nyetablering og nyskapning og oppvekstsektoren har vært preget av gamle skolebygg og omstrukturering.

Pr. 2011 er Nordreisa kommune en ROBEK-kommune som følge av underskudd opparbeidet over flere år. Dette medfører meget begrenset handlingsrom og liten mulighet for egen prioriteringer. I 2011 har kommunen innført eiendomsskatt, nytt regnskapssystem og innført endret skolestruktur. Rapportering pr 1.kvartall i 2012 viser en økonomi under kontroll og i bedring. Det er satt nytt lys og fokus på næringsutvikling og oppvekstvilkår for barn og unge. Økt fokus på kommuneplanlegging med vår historie og kultur som rammebetingelse er en del av en overordnet strategi for oppnå utvikling i Nordreisa.

5.2 Kunnskapsgrunnlaget

Kommuneplanen utarbeides innenfor rammer hvor de viktigste betingelsene er;

- Nasjonale og regionale føringer. Lovverk, stortingsmeldinger, nasjonale planbestemmelser mv som kommunen bør eller må forholde seg til i utarbeidelsen av kommuneplanen.
- Kommunale planer og prinsippvedtak. Planer og vedtak som skal gjelde og som skal legges til grunn i kommuneplanleggingen.
- Kunnskapsgrunnlaget. Ulike fakta om kommunen som beskriver nåsituasjonen.
- Kilder til faktagrunnlaget fra statistisk materiale, annen faglitteratur, møter med enkeltpersoner, lag- foreninger og fagetater i kommunen.

Faktagrunnlaget som denne planen bygger på er oppsummert i dokumentet ”Hvordan står det til” fra mai 2011 og senere arbeidsdokument for samfunnsdelen fra mars 2012.

5.2.1 Nasjonale og regionale føringer

Gjennom ulike dokumenter fra Storting og Regjering gir staten til kjenne politiske føringer og forventninger til kommunene. Særlig når det gjelder spørsmål knyttet til arealforvaltning og utbyggingsmønster, er det en tydelig forventning om at nasjonale interesser blir fulgt opp gjennom kommuneplanleggingen.

Gjennom lovgivning, politikkformidling, stortingsmeldinger, rundskriv og ikke minst

gjennom rammeoverføringer, bidrar staten til å definere handlingsrommet kommunene skal operere innenfor. Plan- og bygningsloven gir prosesskrav til kommuneplan, og definerer minimumskrav til kommunal planlegging. Samhandlingsreformen er et eksempel på en sentral prioritering som vil få storbetydning for kommunens virksomhet på flere områder. I mange flere sammenhenger utfører kommunene Stortingets og Regjeringens politikk i kraft av å være det operative ledd.

5.2.2 Befolkningsutviklingen i Nordreisa

De siste 50 år har det vært en betydelig folketilvekst i Nordreisa. Foreløpig folketallstopp kom i 1996 (4919 innbyggere). Etter utvidelsen av kommunen i 1972 og 1982 er det stor netto innflytting og fødselsoverskudd som er grunnlaget for at Nordreisa ser ut som i dag.

.

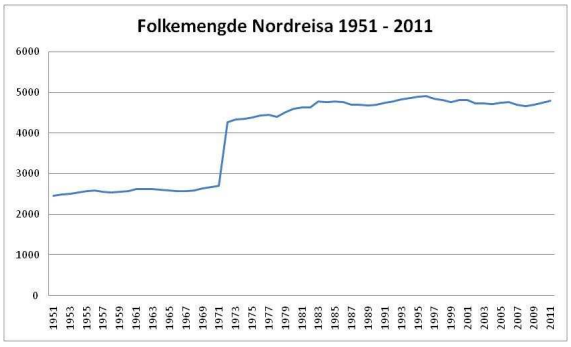

Befolkningsutvikling Nordreisa 1951-2011.

Det har vært fødselsoverskudd i Nordreisa gjennomsnittlig både på 70-tallet, 80- tallet og 90- tallet. De første 10 årene av 2000 tallet har det, gjennomsnittlig sett, vært et lite fødselsunderskudd i Nordreisa.

Folketall og demografi i Nordreisa preges mye av stor inn og utflytting. Som distriktskommuner flest flytter om lag 50% av hvert kull ut av kommunen, en del returnerer til hjemkommunen slik at det varige flyttetapet av hvert kull i Nordreisa ligger på ca 20% for kvinner og 30% for menn. Nordreisa kommune har størst netto flyttetap til by-regionene sørpå og til Tromsø. Netto innflytting har primært kommet fra kommunene i Nord-Troms, særlig Kåfjord. Det varige flyttetapet kompenseres delvis av innflytting. I Nordreisa anslås det at mellom 40 og 50 % av voksenbefolkningen til en hver tid er tilflyttere. Det viser seg imidlertid også at en stor andel av tilflytterne flytter ut av kommunen igjen og blir "gjennomflyttere".

Folketallsutviklingen mot 2015 i Nord-Troms har et noe annet mønster enn for Nordreisa kommune.

I fremskrivingene mot 2024 forventes det større eller mindre nedgang i folketall i alle kommunene. Samlet sett en økning av pensjonister og eldre (alder 67+) fra 16 % av totalt folketall i 2011 til ca 25% i 2030. Samtidig anslås en reduksjon av andelen arbeidstakere (alder 16-66 år) fra 65 % i 2011 til 57 % i 2030. I rene tall ca 1200 flere alderspensjonister og 1300 færre arbeidstakere.

Hvis disse fremskrivingene blir virkelig vil en stadig større andel av befolkningen i Nord-Troms bo i Nordreisa (29 % i 2011 – 32 % i 2030).

Folketallutviklingen i Nordreisa mot 2030 anslås i Nordreisa vil være økende med vel 30 personer mot 2020 for deretter å synke med ca. 44 noe mot 2030. Denne nedgangen kommer ikke fram i Statistisk sentralbyrås framskriving for Nordreisa og Nord-Troms . I henhold til rapport fra NIBR- Norsk institutt for by- og regionalforskning antas det at

Nord-Troms vil preges av mindre innvandring enn forventningene for landet som helhet, og at dette vil påvirke folketallsutviklingen. For kommunen er det endringer i *befolkningssammensetningen,* dvs fordeling mellom aldersgrupper, som betyr mest. Hvis det ikke skjer vesentlige endringer mht. flytting, fruktbarhet, dødlighet de neste 10-15 årene – så vil befolkningssammensetningen i Nordreisa være betydelig annerledes i 2030 enn i 2012.

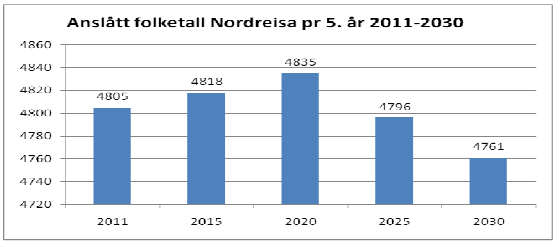

Viser registrert folketall for 2011 og anslått folketall ved inngangen til 2030

5.3 Kommunens handlingsrom

Kommunens handlingsrom er begrenset av vår økonomiske situasjon og vår status som ROBEK-kommune. En bærekraftig økonomi er en forutsetning for et godt velferdstilbud i kommunen. Den viktigste indikatoren som benyttes til å måle styrken i kommunenes økonomi, er netto driftsresultat. Kommunens netto driftsresultat over tid bør være positivt og over 3 % av brutto driftsinntekter for at økonomien skal være bærekraftig for gi oss handlingsrom til selv å velge vår utviklingsretning

6. Utfordringer for Nordreisa-samfunnets mot 2030

Formålet med kommuneplanprosessen er bla. *å avdekke utfordringer som vi står* ovenfor eller har og *beskrive en politikk for hvordan disse skal håndteres*. Kunnskap om de ulike problemstillinger ligger i bla statistikk, hos fagpersoner, politikere eller andre innbyggere . Til sammen utgjør dette et kunnskapsgrunnlag som er fundamentet for denne kommuneplanen.

Med dette som utgangspunkt trekkes følgende hovedutfordringer frem:

Endringer i aldersgrupper og konsekvenser av dette

Statistisk materiale og utsiktsanalyser anslår at befolkningssammensetningen i Nordreisa vil endre seg betydelig frem mot 2030. Størst endring ser vi for aldersgruppene 35-49 (nedgang på ca 300 personer) og betydelig økning for aldersgruppene over 67 år. Disse endringene vil dra med seg noen viktige utfordringer;

Tjenestebehovet øker.

Vi legger til grunn at behovet for tjenesteyting innenfor barnehage og skole øker mot 2020. Det er et økende behov for tjenester innenfor helse , pleie og omsorg ,og fra år 2020 vil behovet for tjenester forsterkes. Dette sett ut fra dagens situasjon. Dette får økonomiske effekter og sterkt økt rekrutteringsbehov innenfor offentlig sektor.

Rekruttering.

Stor andel av dagens arbeidstakere går ut av arbeidslivet pga alderspensjon. Det er ikke mange nok i ungdomsgruppene til å erstatte disse. Det blir sannsynligvis arbeidskraftsmangel i Nordreisa som forsterkes utover i perioden. Kommunen merker allerede i dag konkurransen om arbeidstakere og kompetanse.

Økonomisk balanse.

Kommunens inntekter har sterke sammenhenger med folketall og befolkningssammensetningen

(rammeoverføringer) samt skatteinntekter. Det er sannsynlig at rammeoverføringene øker mindre enn de faktiske utgiftene til tjenesteproduksjonen. Det er også sannsynlig at skatteinngangen vil gå ned ved at flere personer er pensjonert og færre er i ordinært arbeid (sett ut fra 2011). Det vil trolig kreve svært strenge prioriteringer mellom ulike tjenesteområder for å oppnå en balanse mellom utgifter og inntekter.

Mange ute av arbeid.

Nordreisa har relativt sett større andel uføre og sykemeldte enn gjennomsnitt i fylket og landet. Mange av disse har en viss arbeidsevne som de ikke får brukt. Tilrettelegging og tilpasning samt forebygging vil være viktige innsatsområder.

Høye forventninger til kommunen.

Nordreisa kommune har på svært mange felt en meget god tjenesteleveranse. På andre områder er det forbedringspotensial. I ytterligere andre tilfeller er forventningene til kommunens tjenesteyting større enn hva kommunen faktisk kan levere. Dette gapet vokser etter hvert som kommunene får stadig vanskeligere økonomi.

7. Hvordan møter vi utfordringene?

Endringer i befolkningens alderssammensetning og konsekvensene av dette er det som gir Nordreisa de størst utfordringer i planperioden.

Kommuneplanen legger til grunn 4 *hovedinnsatsområder* som vi må lykkes med for at Nordreisa skal klare å møte fremtiden og nå vår visjon.

1. **Den store attraktivitetskonkurransen**. Konkurransedyktige arbeidsplasser, muligheter for bolig, et livskraftig sted og godt bomiljø, utdanning / oppvekst og markedsføring / omdømme.
2. **Inkluderende lokalsamfunn** – det åpne sted. Innbyggernes mulighet til påvirkning og medbestemmelse, åpen stedidentitet og ta i bruk innflytternes kompetanse.
3. **Folkehelse – påvirkning foran behandling**. Økt arbeidsdeltakelse, flere med fullført utdannelse, bolig til alle, sosial tilhørighet og tilgjengelighet, tilpasning av kommunalt tjenestenivå, ytre miljøfaktorer, tilrettelegging for positiv individuell helseadferd.
4. **Økonomisk handlefrihet**. Tilfredsstillende netto driftsresultat, stram økonomistyring og ledelse, effektiv tjenesteproduksjon og organisering, økt arbeidsnærvær.

7.1 Den store attraktivitets-konkurransen

Attraktivitet handler om at samfunnet Nordreisa (og Nord-Troms) skal representere et reelt og attraktivt alternativ for innflyttere og besøkende og at samfunnet skal ha kvaliteter som gjør at de som allerede er her velger å fortsette og bli her.

Vi må være attraktiv som bosted og som arbeidssted . Nordreisa må være attraktive for innflyttere / arbeidstakere som skal bidra i samfunnet og erstatte de som går ut av jobb. Vi må være mer attraktiv for næringsetablering og vi må være et godt

alternativ for regionens ungdom som skal etablere seg etter endt utdanning (tilbakeflytting) eller som ønsker seg tilbake til hjemstedet og/eller til et sosialt nettverk og familie. Og vi må være attraktiv for besøkende som er kunder for næringslivet.

7.1.1 Vår viktigste målgrupper

Våre barn og unge. Nordreisa må ivareta våre egne barn og ungdommer. Gi dem en god start på livet og et sterkt og godt fundament for den enkeltes videre utvikling. Barn og unge som har en positiv opplevelse av sitt hjemsted og som har sterkt tilknytning til hjemstedet vil lettere komme tilbake etter endt utdanning.

Unge voksne fra andre kommuner og land. Personer mellom 25 og 40 år som har relevant utdanning for de jobbene vi har i kommunen og som ser store muligheter til å realisere det hverdagslivet de ønsker i Nordreisa både mht jobb og fritid.

Små KIFT - bedrifter. Små kunnskapsintensive foretak som kan bo og jobbe i Nordreisa, og som ikke nødvendigvis er avhengig av geografisk nærhet til store markeder.

Potensielle tilbakeflyttere. Personer som har flyttet ut for å studere og/eller jobbe og som skal etablere seg.

7.1.2 Prioriterte innsatsområder for å skape attraktivitet

Arbeidsplasser med stor tiltrekningskraft. Varierte og gode muligheter innen arbeidsmarkedet og utdanning er svært viktig for et steds attraktivitet. . Innen kommunal sektor må trolig minst 40-50% av dagens ansatte erstattes i løpet av en 10-15 års periode. Det utgjør om lag 150-200 arbeidsplasser. Arbeidsplassene i Nordreisa må være spesielt attraktive og ha spesielt stor tiltrekningskraft som "kompenserer" for vår perifere beliggenhet. Sterke fagmiljø som gir utviklingsmuligheter for den enkelte, gode rammebetingelser og endringsvillige og progressive organisasjoner. En god personalpolitikk er et særdeles viktig middel for å utvikle og oppnå gode og attraktive arbeidsplasser.

Særlig gode muligheter for egen bolig. Mulighet for å få boliger med riktig kvalitet og til riktig pris er et sterkt konkurransemiddel i konkurranse om arbeidskraft.

Særegent sted og miljø. Nordreisa må ha fokus på våre egne kvaliteter og våre naturlige fortrinn. Aktivitetstilbud for alle aldersgrupper innen idrett, kultur og fritid er av stor betydning for bla trivsel og sosial tilhørighet. Tilgjengelighet til varer og tjenester har betydning for handelskonkurranse med andre sentra. Stedsutviklingstiltak dvs. tiltak som bedre tettstedets kvalitet for folk flest Vi må å opprettholde og forbedre gode kommunikasjoner inn og ut av regionen/kommunen. Vegnett, flytilbud, kollektivtilbud og bredbånd er viktig for vår attraktivitet. Trygge nærmiljø for barn og voksne verdsettes. Nordreisa må arbeide for å forbedre oppvekstvilkår og å styrke de sosiale nettverkene i hele lokalsamfunnet. Vi har et stort fortrinn ved at samfunnet er kompakt ved at det er kort avstand til skole, barnehage, butikk , helsetilbud og kultur- og idrettsaktiviteter.

God markedsføring og godt omdømme. Et steds omdømme er summen av de inntrykk som andre har om "oss". Å gjøre det godt i praktisk handling og riktig kommunikasjon er med på å endre kommunens omdømme. Nordreisa må ha fokus og bevissthet rundt omdømmearbeid. Det handler ikke om å fortelle om bare det gode, men å ha en klar

formening og strategi for hvordan vi ønsker at samfunnet skal være for den enkelte.

7.2 Inkluderende lokalsamfunn – et åpent sted

Inkluderende lokalsamfunn handler om hvordan den enkelte av oss blir ivaretatt og hvordan vi selv ivaretar andre. Det spiller en rolle hvordan tilflyttere og andre blir møtt, av lokalbefolkningen, av lag- og foreninger og fra kommunens side. Dette gjelder også andre besøkende og ikke minst de innbyggerne som er her.

Det oppleves positivt at stedet klarer å etablere en samhandlingskultur – **det åpne sted**. I tillegg til det fysiske stedet, er stedet en sosial arena hvor enkeltmennesker, grupper og institusjoner samhandler og har en sosial relasjon til hverandre. I stedet som er åpent ligger det en forståelse av at steder er et møte mellom mennesker med ulike historier og bakgrunn. Møteplasser og møter mellom forskjellighet binder folk sammen på tvers av kulturelle, sosiale og materielle distanser.

Inkluderende lokalsamfunn er også en vesentlig del av "attraktivitetskonkurransen".

Lokaldemokrati. Innbyggernes mulighet til innflytelse og vilje til ansvar – sosialt engasjement.

Barn og ungdom må gis innflytelse. De må få gi uttrykk for sine premisser i utviklingsarbeidet som kommunene driver. Dette fører til en sterkere tilhørighet til hjemstedet som igjen kan gjøre at ungdom i større grad kan velge å flytte tilbake. Dette gjelder også andre grupper i samfunnet som ikke normalt er de mest dominerende i lokale utviklingsprosesser, spesielt utenlandske tilflyttere. Kommunene må invitere disse gruppene mer med inn i lokalt utviklingsarbeid. På den andre siden må vi forvente mer sosialt engasjement fra innbyggere.

Åpne og inkluderende stedsidentiteter.

Inkluderende stedsidentitet skaper tillit og trivsel . Bolyst handler om å åpne grensene for hvem som får lov å definere seg som innbygger på et sted. For å fremme stedsutvikling i distriktene er det viktig å ta innbyggerne på alvor og sørge for å lage vide kategorier. En Reisaværing blir en person som bor i Nordreisa , uavhengig av slekt, hudfarge, dialekt og tradisjon. Positiv utvikling i distriktene forutsetter positive, åpne og inkluderende lokalsamfunn , samtidig som at en satser på å formidle de spesifikke fortrinnene som kjennetegner det å bo på mindre steder.

Ta i bruk innflytternes kompetanse. Nordreisa har ikke nok arbeidskraft for framtidens utfordringer i egen befolkning. Innvandrere med høy utdanning er en viktig ressurs som fyller posisjoner i privat og offentlig sektor. Internasjonalisering av næringsliv og samfunn bidrar til økt kreativitet og nyskapning. Samtidig opplever mange innvandrere at de ikke får jobber de er kvalifiserte for og får ikke brukt sine kunnskaper og kompetanse.

Globalisering av økonomien gjør at distrikts-Norge har stort behov for kompetent arbeidskraft med ulik kulturkompetanse. Utenlandske innflyttere med ulik kompetanse er en ressurs som næringslivet har stor bruk for nå og i fremtiden.

Bedriftene i distrikts-Norge må gjøre kjent både for ungdom og utenlandske tilflyttere at det ligger spennende jobbmulighetene i det globaliserte distrikts-Norge. Utfordringen

består også i å tørre å slippe til nye hoder og hender.

7.3 Folkehelse – påvirkning foran behandling

Folkehelse er et begrep som tar for seg befolkningens helse som helhet og de faktorer som påvirker denne. Tilnærmingen til dette begrepet må derfor være tverrsektorielt og tverrfaglig. De overordnede målene for folkehelsepolitikken er *flere leveår med god helse i befolkningen som helhet og å redusere sosiale helseforskjeller mellom ulike sosioøkonomiske grupper i befolkningen, mellom etniske grupper og mellom kvinner og menn* .

Vektlegging av sosiale påvirkningsfaktorer innebærer en **dreining av folkehelsearbeidet fra et sykdomsperspektiv til et påvirkningsperspektiv** (jf. ny Folkehelselov gjeldende fra 1. januar 2012). Gjennom dette dreies folkehelsepolitikken mer ut fra helsesektoren og mer inn i politikken og andre sektorer i kommunen. Fokus må nå ligge på tiltak i alle sektorer og faktorer som påvirker befolkningens helse. Gode oppvekst og levekår gir gode levevaner, fremmer felleskap, trygghet og deltakelse.

Prioriterte innsatsområder

Økt arbeidsdeltakelse og inntekt. Sosial nød og fattigdom går lett i arv og det medfører ofte uførhet og dårlig helse og livskvalitet. Fullført videregående utdanning kan knyttes til dette innsatsområdet. *Nordreisa må lykkes med å sikre bedre arbeidsdeltakelse også for de gruppene som i dag faller utenfor arbeidslivet*. Nordreisa må ha fokus på å sikre tilstrekkelige antall lærlingeplasser for unge i videregående opplæring, vi må gi bedre rom for tilpasset arbeidsdeltakelse for personer med ulike former for funksjonsnedsettelser eller psykiske lidelser mv.

Flere med fullført utdanning. Gjennomført skolegang er en beskyttelse mot dårlig helse og sosial isolering.. Nordreisa må fortsatt ha et sterkt fokus på forebygging mot frafall i skolen og utnytte de potensialene som ligger i eks grønn omsorgstilbud samt i en generell styrking av kvalitet i skolesektoren (både resultat og sosiale forhold). Tilbud om høyere utdanning må videreføres og forsterkes.

Bolig til alle. Mulighet for å bo i egen bolig har stor betydning for folkehelsen , men det er vanskelig for mange grupper å få råd til egen bolig. Økte byggekostnader og økt krav til egenkapital hindrer mang for å komme inn i boligmarkedet .

Sosial tilhørighet og tilgjengelighet. Sosialt nettverk bidrar til god helse. Ensomhet og mangel på sosiale nettverk gjør livet vanskelig for mange. Mange av Nordreisa innbyggere deltar i frivillig arbeid, idrett og kultur. Men mange eldre, aleneboende og tilflyttere mangler nettverk og sosiale arenaer og føler seg ensom. Involvering og medvirkning i planlegging og drift må vektleggesog forsterkes.

Tjenestenivået og tilpasning til behovene. Bærekraftig velferdsutvikling gir i bedre helse, er samfunnsøkonomisk og gi et mer bærekraftig helsevesen. Nordreisa må forsterke og videreutvikle den kompetansen og posisjonen som ligger til DMS og Sonjatun. I dette ligger fortsatt fokus på samvirke regionalt, på sektorovergripende perspektiv og på videreutvikling.

Tilrettelegging for positiv individuell helseadferd. Faktorer som ernæring, fysisk aktivitet, bruk av rusmidler og tobakk, og

seksuell helse har stor betydning for folkehelsen. . Nordreisa må imidlertid legge til rette for en betydelig økt satsing på disse tema bla i barnehage og skole. Kunnskapsoverføring mellom fagenheter (eks helsetjenestene - skole). isasjonen kommer til nytte også i andre virksomheter.

Sterkere fokus på påvirkningsperspektivet / forebygging samt en sterkere innsats på sektorovergripende arbeid. Innenfor tema ligger også i hvilken grad, og med hvilken kraft kommunen og andre lykkes med å legge til rette for fysisk aktivitet i hverdagen. Nordreisa har vært god på dette i de siste

Ytre miljøfaktorer. Kommuneplanen skal tydeliggjøre risikofaktorer i det fysiske miljøet som i ulik grad kan påvirke folks helse. Kommunen har gjennom sin planlegging ansvar for å sikre at det ikke bygges inn økt sårbarhet i samfunnet. Dette sikres bla gjennom arealplanlegging hvor fokus ligger spesielt på naturfarer (Flom, skred mv) og virksomhetsfarer (Trafikkulykker, akutt forurensning, strømbrudd mv)..

I dette liger også fokus på forventede effekter av klimaendringer eks havnivåstigning, økt nedbørsmengde og hyppigere ekstremvær. Under dette tema ligger også fokus på den enkelte arbeidstaker mht miljørettet helsevern.

Miljørettet helsevern er å motvirke og forebygge midlertidig og varig frafall fra arbeidslivet. Det omfatter både psykososialt og fysiske forhold på arbeidsplassene.

7.4 Økonomisk handlefrihet

Nordreisa skal ha god økonomistyring og optimal utnyttelse av ressurser. Fokus på økonomi skal sikre handlefrihet til å utvikle kommunen og sikre prioriterte tjenesteområder

Pr 2011 har Nordreisa kommune opparbeidet et akkumulert negativt resultat (underskudd) på vel Kr 27 mill. kroner.

Kommunen har som hovedmål å

- Øke inntektene
- Redusere utgiftene

Skatteinntekter og de statlige overføringene er en konsekvens av folketallet, antall personer i arbeid og deres inntekt og næringslivets lønnsomhet. Forholdet mellom skatt og rammeoverføringer mer eller mindre konstant. Økt skatteinngang betyr reduserte rammeoverføringer.

I 2010 hadde Nordreisa kommune brutto utgifter vel Kr 380 mill. Utgiftene fordeler seg i hovedsak som følger;

- 65 % på lønn og pensjonsutgifter (hvorav pensjon alene utgjør 7 %)
- 18 % på kjøp av varer og tjenester
- 7 % på renteutgifter, avdrag og låneomkostninger

Utgiftssiden kan påvirkes av kommunen selv og det foreligger krav og retningslinjer fra staten ifht hvilke prioriteringer som en mener kommunen skal gjøre. Det handlingsrommet som kommunen har gir mulighet for kostnadsreduksjon og dermed å oppnå balanse mellom inntektene og utgiftene.

En vesentlig del av utgiftene i kommunen knyttes direkte til tjenesteproduksjonen, også kalt driftsutgifter.

Differansen mellom Nordreisa og kommunegruppen i % av driftsutgifter. Gjennomsnitt 2002-2010. Negativ tall viser hvor Nordreisa bruker mindre enn gjennomsnittet for kommunegruppen. Positive tall viser hvor

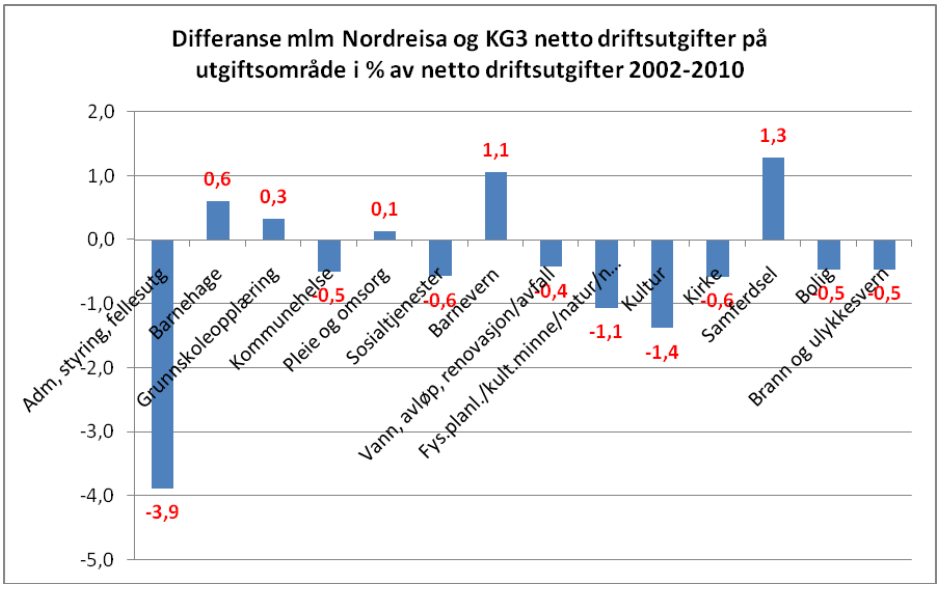

Nordreisa bruker mer enn gjennomsnittet for vår kommunegruppe.

Nordreisa har en høyere lånegjeld enn Kommunegruppe 3 (KG3). I 2010 utgjør den netto lånegjelden vel 85% av brutto driftsinntekter. For KG3 er tilsvarende i 2010 64%. Det betyr også at de årlige finansutgiftene blir høy.

Nordreisa kommune har en generell ubalanse mellom inntektene og utgiftene som fører til flere år med negative driftsresultat. Udekte underskudd gir kommunen mindre valgfrihet og mindre mulighet til å utvikle kommunen og produsere velferdstjenester med høy kvalitet..

Driftsomfanget i Nordreisa er rasjonelt og rimelig sammenliknet med gjennomsnitt for Kommunegruppe 3 (se figur).

Nordreisa kommune har over tid hatt et høyt fravær pga sykdom.

For å få tilbake vår handlefrihet er det viktig å prioriterte følgende innsatsområder:

Redusere driftsnivået (utgiftsnivået). Netto driftsresultat for kommuner angir forholdet mellom driftsinntekter og driftsutgifter og er primære indikatoren for økonomisk balanse i kommunesektoren. Netto driftsresultat i % av driftsinntekter bør minst 3%. dersom kommunen skal få tilstrekkelig økonomisk handlefrihet til nye investeringer eller foreta avsetninger for å møte uforutsette svingninger i utgifter og inntekter.

Stram økonomistyring og ledelse. Med en stadig strammere økonomi er det viktig at budsjettene holdes. Gjennom plan og budsjettprosessen og rapporteringer vil den enkelte enhet få en god forståelse for hvilke økonomiske rammer som er stilt til rådighet.

Effektiv tjenesteproduksjon og organisering. KOSTRA-tall (kommune-stat-rapportering) indikerer at Nordreisa kommune har noen områder hvor det kan være mulig å effektivisere og redusere kostnader uten at kvaliteten i tjenestetilbudet reduseres i vesentlig grad.

Betydelig økt arbeidsnærvær. Øke arbeidsnærværet betydelig. Landsgjennomsnittet ligger på om lag 94%.

8. Mål og strategier for viktige samfunnsområder.

Når vi vet hvordan vi har det , **hvor vi er** , kan vi beskrive hvor vi vil, **våre mål** og hvordan vi kommer til målene , **vår strategi.**

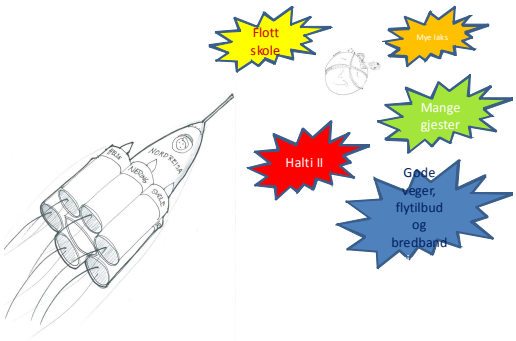

Reisa til målene

8.1 Trygghet og livskvalitet

8.1.1 Folkehelsen

Folkehelse er de kollektive tiltak samfunnet igangsetter for å forebygge og beskytte helsen for hele befolkningen

Folkehelsearbeid hensikt er økt overskudd til å mestre hverdagens krav

Gjennom St.meld. nr. 16 (2003-2004) "Resept for et sunnere Norge" rettes søkelyset mot den overordnete helsepolitikken, og konkluderer med at fokus skal rettes mot **å forebygge mer for å reparere mindre.** Dette forsterkes ytterligere gjennom samhandlingsreformen (St.meld. nr. 47 2008-2009).

Filosofien bak disse sentrale styringsdokumentene er at forebyggende tiltak vil øke livskvaliteten for mange i befolkningen, samtidig som det vil bidra til å begrense det offentliges utgifter til behandling og velferdsordninger.

Folkehelseprofilen 2012 for Nordreisa viser at vi har lavere levealder , lavere utdanning, flere uføretrygdede og lavere inntekt enn landet for øvrig. Vi har god kvalitet på vann og færre blir skadd i ulykker. Profilen viser at ungdommen i 10.-klasse trives dårlig i skolen, leseferdighetene er usikre og færre fullfører videregående skole. Røyking er et problem bl.a hos gravide . Vi bruker mindre legemidler mot psykise lidelser. Hjerte- og karsykdom er som for landsgjennomsnitttet og KOLS er mindre utbredt enn ellers i landet mens utbredelsen av type 2-diabetes er høyere enn ellers i landet.

Tallene skjuler sosiale forskjeller. Forskning viser at det er nær sammenheng mellom levekår, sosiale ulikheter og helsetilstanden i befolkningen. Fundamentale forutsetning for god folkehelse er

- å ha en tilfredsstillende bolig,
- ha et meningsfylt aktivitetstilbud,
- inngå i en sosial sammenheng og
- å ha mulighet for kulturell og åndelig stimulering (Sosial-og Helsedepartement, 1998).

Det er viktig at kommunen kanaliserer sin innsats for å kartlegge og utjevne sosiale ulikheter, for på den måten å unngå at de minst ressurssterke i befolkningen utvikler et varig omsorgsbehov. Det må legges vekt på å favne alle grupper og søke å heve deres livskvalitet til et nivå som gjør at flere på sikt kan leve et liv mest mulig uavhengig av offentlige tjenester.

Nøkkelen til et liv uavhengighet av offentlige tjenester ligger i naturen , kulturen og fysisk aktivitet. Nordreisa kommune har nesten 100

lag og foreninger som legger til rette for organisert aktivitet og vi har natur , friluftsanlegg og stier og løyper som er åpne for uorganisert fysisk aktivitet. I Nordreisas natur har vi kanskje landet beste "helse- og trimrom" for å motvirke innaktivitet i befolkningen og beste resurs for å oppfylle helse- reformenenes intensjon.

Hovedmål

Nordreisa kommune skal være pådriver og jobbe aktivt med forebyggende og helsefremmende aktiviteter for hele befolkningen.

- Kommunens tjenestetilbud og helsetjenester skal dreies mot mer forebyggende og helsefremmende framfor behandlende.
- Vi skal ha god kunnskap om befolkningens helse og de utfordringer som finnes gjennom helseprofiler.
- Befolkningen skal ha tilbud om individuell og grupperettet veiledning i forhold til kosthold/ernæring, fysisk aktivitet, rus og psykisk helse.
- Nordreisa kommune skal styrke skolehelsetjenesten og lavterskeltilbudet til barn og unge for å fremme fysisk og psykisk helse og forbygge sykdom og skade.
- Nordreisa kommune skal legge til rette for turløyper og turalternativer i hele kommunen.
- Nordreisa kommune skal ha kulturaktiviteter som favner bredt og sikrer inkludering.
- Nordreisa kommune skal ha gode lekeområder for barn og unge i alle boligområder, og en sammenhengende og funksjonell grønnstruktur og løypenett som binder friluftsområder og byggeområder sammen.
- I Nordreisa kommune skal alle ha tilgang til idrettslig aktivitet eller annen organisert fysisk trening, og finner tilrettelagte tilbud som passer til deres nivå og forutsetninger.

8.1.2 Helse-, omsorgs- og sosial.

Helse-, omsorg- og habiliteringstjenestene skal bidra til å styrke enkeltmenneskers evne til å mestre egne liv. Til grunn for dette ligger et syn på det enkelte menneske, uansett alder og omsorgsbehov, som den fremste eksperten på eget liv og hva som er viktig for ham eller henne.

En helhetlig politikk for helse, omsorg og sosial er politikk som angår alle forhold av betydning for innbyggernes velferd. Et velfungerende tilbud innen helse- omsorg og sosial betyr mye for den enkeltes levekår og livsutfoldelse, og er en viktig forutsetning for et godt samfunn. De nasjonale målene for denne politikken er å redusere sosiale helseforskjeller. Alle skal ha et likeverdig tilbud av helsetjenester uavhengig av diagnose, bosted, personlig økonomi, kjønn, etnisk bakgrunn og den enkeltes livssituasjon. Når sykdom rammer eller behov for bistand oppstår, skal folk oppleve at de får tilbud om behandling og pleie med kort ventetid og med størst mulig

nærhet til brukeren. Dette er gjeldende også for Nordreisa kommune.

Vår helse påvirkes av mange faktorer

- Utdanningspolitikk - alle skal få tilpasset utdanning og fullføre sitt skoleløp
- Sysselsettings- og næringspolitikk – alle skal få mulighet til et meningsfylt arbeid.
- Boligpolitikk – alle skal ha mulighet til egen bolig i forhold til den livssituasjon man er i.
- Sosiale nettverk og sosial tilhørighet – alle skal ha et god sosialt nett verk og føle tilhørighet til et trygt lokalsamfunn
- Miljøpolitikk – Nordreisa skal ha en bærekraftig miljøpolitikk
- Frivillighetspolitikk – Kommunen er en forutsigbar samarbeidspart for frivillige organisasjoner og spiller aktivt på ressursene som frivillig sektor besitter.
- Frivillig engasjement er en viktig ressurs for kommunens tjenestetilbud

Tjenestene må tilpasses en eldre befolkning og sannsynligvis et krav til større omfang av tjenester. Bemanning og lokaliteter er ikke tilpasset en (mulig) økning på 25%.

Nordreisa kommune mangler et ledd i "omsorgstrappen" nærmere bestemt heldøgns bemannet omsorgsboliger, som skal gi tjenester til de brukerne som er for syke til å bo i egne hjem, men som er for friske til sykehjem. Dette gir et unødig høyt press på både hjemmetjenestene og på institusjonene.

Det er høy gjennomsnittsalder generelt i sektoren (50+), høyere kompetansekrav og mange delstillinger som til sammen gir store rekruttering- og bemanningsutfordringer

Flere yngre brukere (f. eks demens), stiller andre og nye krav til personalets kunnskaper og kompetanse og andre ressurser. Mange delstillinger gir for liten kontinuitet og kan påvirke kvaliteten på tjenestene. Mangel på dagtilbud gir trolig økt behov for tjenester

Hovedmål

Alle innbyggere i Nordreisa , uavhengig av alder, kjønn , bosted, inntekter og resurser skal sikres god tilgang på offentlige helse- og sosialtjenester av god kvalitet. Nordreisa kommune skal være pådriver og merdvirke til helsefremmende og forebyggende arbeid innfor hele tiltakskjeden. Nordreisa kommune skal fremme økonomisk og sosial trygghet, bedre levekårene for vanskeligstilte, bidra til økt likeverd, likestilling og forebygge sosiale og helsemessige problemer.

- Sette fokus på brukermedvirkning, rettsikkerhet, etikk og holdninger for å skape tillit og god samhandling med tjenestemottaker og pårørende.
- Gi brukere rett tjeneste på rett nivå, og sikre god flyt i tjenestetilbudene.
- Opparbeide og videreutvikle et godt omdømme for å styrke rekrutteringen, og være en god vertskommune for regionale tjenestetilbud.
- Arbeide for at brukernes individuelle planer følger brukerne og bestemmer hvilket tilbud brukerne skal få.
- Arbeides for at det åpnes for større samhandling og kommunikasjon

mellom ulike dataprogrammer for helse- og omsorgssektoren. Når det investeres i nye dataprogrammer, skal det kjøpes inn programmer som kommuniserer med eksisterende programmer.

- Prøve ut fleksible arbeidstidsordninger innefor helse- og omsorgssektoren
- Opprette et faglig etisk råd for anke/klagesaker i helse- og omsorgssektoren.

8.1.3 Utdannings- og oppvekstpolitikk

Det viktigste for barn og unges oppvekst er hjem og velfungerende familie. Her legges grunnlaget for barns helse, fysiske og sosiale utvikling.

Barn og unges rett til medvirkning i planarbeidet er forankret i lovverket Metoder for medvirkning må tilpasses barn og unges hverdag og situasjon.

En helhetlig utdanningspolitikk. Tilpasset opplæring er et begrep som brukes i norsk skole, hvor man har som prinsipp å gi en opplæring som passer for den enkelte eleven.

En større bruk av institusjoner og foreninger utenfor skolen innen idrett og fysisk aktivitet, kultur og historie, næringsliv og det frivillige foreningsliv kan tilføre skole nye resurser for små kostnader.

Identitet og karakter. Nordreisa-samfunnet har mange institusjoner som kan være resurser for og sammen med skolen skape Reisa-skolens identitet og karakter.

Kulturskolen som en integrert del av skolen, er et resurssenter for lærelyst, møtelyst , bolyst og livslyst . En kulturskole fundamentert på vår egen kultur og vår identitet vil skal være en viktig aktør i skolens arbeidet med å lage lokalt forankrede læreplaner og tilpasset læring som fremmer tilhørighet, identitet og sjøltillit.

Nordreisa bibliotek er en resurs for kunnskap , kultur og historie, leselyst og leseevne. Kunnskapsundersøkelser i skolen viser at mange barn har lesevansker. Nordreisa bibliotekene skal være en viktig samarbeidspartner i skolens arbeid.

Barnehage I Nordreisa er det pr 2012 6 kommunale og 5 private barnehager. Det er pr januar 2012 19 avdelinger fordelt på barnehagene. Totalt er det 248 barn som har plass i disse (2011). Dette utgjør om lag 75% av kullene 0- 5år.

Barnehagebehovet mot 2025. I 2010 har om lag 75% av barna i aldersgruppen 0-5 år plass i barnehager. For 1-5 åringer er andelen 89%.

Ut fra folketallsendringene stipuleres et behov for mellom 2 og 4 nye barnehageavdelinger de neste 3-8 årene. Deretter avtar behovet mot 2030, men fortsatt mellom 1 og 3 flere avdelinger enn vi har i dag i Nordreisa. Som en konsekvens av dette vil også behovet for ansatte øke sett ut fra i dag hhv 2-4 pedagogiske ledere og mellom 3 og 7 assistenter. Hvis de nasjonale normene endres i henhold til de forslagene som nå ligger fra Regjeringen, vil bemanningsbehovet fordobles.

Grunnskole og SFO

Ved inngangen til 2011 er det samlet sett 607 personer bosatt i Nordreisa i alder mellom 6 og 15 år.

Den kommunale grunnskolen i Nordreisa har i skoleåret 2011/2012 i alt 508 elever. De private skolene (Reisa Montessori og Straumfjordnes privatskole) har i tillegg hhv 34 elever (1.-7 trinn) og 55 elever (1.-10. Trinn).

Elevtallet på de kommunale skolene antas å holde seg omtrent på dagens nivå. Privatskolene vil også ta en større andel av elevene ved at de har planer om utvidelse på ungdomstrinnet. De skolene som er i dag vil være tilstrekkelig til å dekke behovet for plasser.

Ressursbruk i grunnskolen Nordreisa skiller seg også ut mht andelen timer av totaltimetallet som brukes til spes.pedtiltak. I 2010 var 31% av det totale timetallet knyttet til dette. Dette er ca 10 % mer enn Troms og kommunegruppe 3 og 14 % mer enn landsgjennomsnitt for samme år.

Skolen i fokus. Tilstrekkelig kapasitet og kvalitet på skoleledelse, rammebetingelser (systemer, økonomi, planer) og politisk fokus er viktige suksessfaktorer for de av kommunene som er best på skole i landet.

Faglig kvalitet og læring. En større andel elever i Nordreisaskolen (gjennomsnittlig) har svakere faglige resultat enn gjennomsnittet for landet og fylket.

Læringsmiljø måles også og presenteres i skoleporten.no for 7. trinn og 10. trinn. Skolen i Nordreisa skårer bedre enn landsgjennomsnitt på de fleste parametre i perioden 2007-2011. Skolen i Nordreisa er betydelig bedre ifht mobbing. Nordreisa skårer imidlertid dårligere på fysisk læringsmiljø enn landsgjennomsnitt og fylkesgjennomsnitt.

Lærer kompetanse og rekruttering. Nordreisa har en stor andel lærere med snevrere fagfelt enn allmennlærere . Om lag 60 % av lærerstaben i den kommunale grunnskolen er over 50 år. Det betyr at svært mange lærere vil måtte rekrutteres i den neste 10-15 år til Nordreisaskolen.

Svært stor andel spesialundervisning. Pr 2010 er 32 % av det totale antall timer i grunnskolen spesialundervisning. Gjennomsnitt for landet i samme år er på 17 %.

Barnas helse. Barn mellom 6 – 15 år tilbringer store deler av dagen i skolen. Skolene har i dag noe fokus på forebygging og påvirkningsfaktorer som kosthold, rus og fysisk aktivitet, men dette kan trolig styrkes.

Sammenhengende opplæringsløp. Det er i dag for lite fokus på et sammenhengende opplæringsløp fra barnehage /SFO , grunnskole, videregående , høyere utdanning og vokseopplæringen.

Videregående opplæring

Videregående skole en del av et helhetlig utdanningsløp i Nordreisa kommune. Nord-Troms videregående skole har 330 elever i 2010. Skolen eies og driftes av Troms Fylkeskommune.

Tre av fire ungdommer går på Nord Troms videregående skole.

Kartleggingsprøvene for vg1-eleve viser en gjennomføringsgrad på rundt 65 %. Dette kan gjøre det krevende å gjennomføre videregående utdanning. Frafall i videregående er en stor utfordring. Samtidig vet vi at kommunene har stort behov for kompetanse og rekruttering bl.a til omsorgsektoren de neste årene.

Voksenopplæringen består av grunnskoleopplæring for voksne og videregående opplæring for voksen over 25år.

Nordreisa kommune har ansvaret for grunnskoleopplæringen og Nord Troms videregående skole har ansvaret for tilbudet på videregående nivå.

Høyere utdanning. Nord-Troms studiesenter

Nord-Troms studiesenter har tilbud for høyere utdanning og er det eneste tilbud på høyere utdanning i regionen. Nord-Troms Studiesenter gir et regionalt studietilbud. Nordreisa kommune har en vertskapsfunksjon som regionssenter og som tilrettelegger for gode studieforhold. Gode samferdselstilbud er avgjørende for å lykkes.

Utfordringen ; kampen om kompetansen. Regionen Nord-Troms har i utgangspunktet svært lavt utdanningsnivå, med 16,7 % andel personer over 16 år med høgere utdanning mot et landsgjennomsnitt på 27,3 %. Bildet forsterkes også ved det høge antallet som kun har grunnskole – andelen er 43 % mot landets gjennomsnitt på 29,8 % (SSB, 2009).

Hovedmål

Nordreisa skal være et attraktivt og helhetlig utdannings- og oppvekst-samfunn forankret i kunnskap om vår kultur og vårt miljø

Barnehager

- Nordreisa kommune skal ha full barnehagedekning.
- Barnehagene i Nordreisa skal være i godkjente, permanente bygninger tilpasset formålet.
- I Nordreisa kommune skal barnehagen være en læringsarena og starten på et helhetlig opplæringsløp. Det pedagogiske arbeidet skal basere seg på lokale fortrinn som natur, kultur og miljø.
- Barnehagene i Nordreisa skal ha fokus på å tilrettelegge for en positiv livsførsel fra ung alder med spesiell fokus på fysisk aktivitet og kosthold.
- Barnehagene holder høy kvalitet på alle nivå og områder.
- Alle barn og familier skal bli sett, hørt og tatt på alvor, og få oppfølging og hjelp som de trenger , til rett tid.
- Nordreisa kommune skal styrke den helhetlige ledelsen i oppvekstsektoren. Vi skal samordne tre til fire avdelinger med felles ledelse, uavhengig av barnehagenes lokalisering**.**

Grunnskolen og SFO

- Nordreisa kommune skal ha en grunnskole med et godt læringsmiljø som har fokus på læring, herunder elevens faglige resultat.
- I Nordreisa kommune skal skolen være en læringsarena. Læreplanen skal basere seg på lokale fortrinn som natur, kultur og miljø. Planen skal skal preges av kommunens status som Nasjonalpark-kommue.
- Nordreisa kommune skal ha fokus på tidlig innsats for å redusere behovet for spesialundervisning.

- Grunnskolen i Nordreisa skal ha fokus på å tilrettelegge for en positiv livsførsel fra ung alder med spesiell fokus på fysisk aktivitet og kosthold. Dette som forebygging mot fremtidige helseplager.
- Nordreisa kommune skal styrke den helhetlige ledelsen i oppvekstsektoren.
- Kulturskolen skal samordnes som en del av oppvekststrukturen i Nordreisa. Lærerkreftene skal inngå i den øvrige lærerstaben og ha en egen leder tilknyttet oppvekstleders team.

Voksenopplæringen

- Nordreisa kommunes voksenopplæringen skal være et kreativt senter som skal tjene innbyggere og næringsliv i forhold til norskopplæring/integrering av fremmedspråklige, og fremme aktiviteter i kommunen ved å tilby
- Nordreisa kommunes voksen-opplæringen skal bidra til kvalifisering av arbeidskraft som gjenspeiler behovet i samfunnet.

Videregående opplæring

- Nordreisa kommune skal være en viktig samarbeidspartner for å reduseres frafallet i videregående skole.
- Nordreisa kommune vil synliggjøre Nord-Troms videregående skole i som en viktig del av det sammenhengende i utdanningsløpet.
- Videregående skole skal bidra til kunnskap og kompetanse om vår natur og kultur til nytte for samfunn og næringsliv.

Høgere utdanning

- Nordreisa kommune skal innta en regionsenterfunskjon i utviklingen av høgere utdanning gjennom aktivt eierskap for videreutvikling av Nord-Troms Studiesenter som læringsbase .
- Nordreisa kommune skal innta en aktiv samfunnsutvikler- rolle i forpliktende samarbeid med FoU-miljøer i landsdelen.
- Nordreisa kommune skal ha en aktiv holdning til rekruttering av folk med høgere utdanning gjennom å gi muligheter til unge som har utdanning; internship, etablererhjelp etc.

8.1.4 Bosetting- og boligforhold

Grunnlaget for utviklingen av attraktive lokalsamfunn ligger i evnen til å skape lønnsomme arbeidsplasser og et godt boligtilbud. Boligtilbudet er en avgjørende forutsetning for å sikre tilgang på kvalifisert og stabil arbeidskraft og bidra til vekst i kommunen.

En god bolig er grunnlaget for både integrering og deltakelse i arbeids og samfunnsliv. Alle innbyggere har ansvar for eget liv og for å skaffe seg et sted å bo, uansett alder, om man er i etableringsfasen , er enslig forsørger , har rusproblemer eller redusert helse. Kommune skal drive aktiv veiledning ovenfor innbyggerne.

Antall boliger bygget i Nordreisa har stagnert gjennom de siste årene.

Statistisk sett har det vært bygget 19 boliger i gjennomsnitt hvert år mellom 2000 og 2010. 70% av dette er eneboliger, mens det øvrige omfatter hybelhus, rekkehus, andre småhus eller våningshus.

For framtiden vil det være behov for økt variasjon i boligtyper.

For enkelte vil det være nødvendig å ha botilbud som sikrer bistand som er tilpasset ulike livsfaser og behov, for eksempel omsorgsboliger og sykehjem.

Bosettingspolitikk

Bosettingspolitikk handler om forhold som påvirker bosettingen i alle delene av kommunen og faktorer som påvirker hvor den enkelte ønsker å bosette seg.

Nordreisa er som kjent den største kommunen i Troms i areal. Bosettingen er spredt over store avstander fra Saraelv i sør og øverst i Reisadalen til Hamneidet og Oksfjord. Det har vært en betydelig sentralisering i bosettingen de siste 30-40 årene hvor Storslett og Sørkjosen har hatt relativ vekst .

Man antar at mer enn 80% av Nordreisas befolkning bor innenfor 30 minutters bilkjøring fra kommunesenteret Storslett/ Sørkjosen og at andel avbefolkningen innenfor denne grense øker ettersom vegene blir bedre med bl.a ny tunell gjennom Sørkjosfjellet.

Kommunens utfordringer er

Flytting til storby og tettsteder gir lav byggeaktivitet

Førstegangs- etablerer og de med lave inntekter har problem med å etablere seg i boligmarkedet.

Kommune mangler helhetlig planlegging innfor boligpolitikk

Sprengt utleiemarked i sentrumsområdene, og kommunen har ikke ledige boliger som skal dekke arbeidsinnvandring, tilflytting , flyktninger og andre

Kommunen mangler egnede boliger for vanskeligstilte og akuttbolig.

Hovedmål

Nordreisa skal ha boliger , boformer og bomiljø som bidrar til mangfold og god livskvalitet. Nordreisa kommune skal være en attraktiv kommune å bo i og alle skal kunne etablere og bo i egen bolig.

- Nordreisa kommune skal arbeide for å utvikle attraktive og positive bomiljø ut fra et livsløpsperspektiv, og åpne for mangfold i boligbyggingen.
- Nordreisa kommune skal bidra til tilrettelegging for private boliger som kan være med på å inkludere personer som har utfordringer på boligmarkedet, herav individuell rådgiving og oppfølging for at hver enkelt skal kunne bo i og beholde egen bolig.
- Nordreisa kommune skal legge til rette for bosetting i alle deler av kommunen. Det skal legges vekt på avklarte og langsiktighet mht det kommunale tjenestetilbudet .
- Nordreisa kommune skal etablere omsorgsboliger og nødboliger sentralt og i nærhet til tjenestene

- Nordreisa kommune skal i samarbeid med NYBO etablere boliger for flyktninger og vanskeligstilte på boligmarkedet.

8.1.5 Frivillighet

Frivillig arbeid har et stort omfang i Nordreisa kommune og bidrar til trivsel, trygghet og helse for alle aldersgrupper.

Frivillig sektor bidrar i velferdsproduksjonen og mobiliserer til samfunnsmessig innsats. For de frivillige bidrar deltakelsen til økt livskvalitet, personlig vekst og kompetanse. For samfunnet som sådan representerer den frivillige innsatsen et betydelig bidrag for å stabilisere bosetting og for å legge til rette for en positiv livsførsel for folk i alle aldre.

Nordreisa-samfunnet vil i nær framtid få store utfordringer som følge av økt behov for og krav om tjenester. Kommunen kan med fordel utøve noen av tjenestene i samarbeid med frivillig sektor.

Nordreisa kommune ca. 90 lag og foreninger hvor mesteparten av arbeidet gjøres på dugnad I tillegg er det mange frivillige som bidrar utenfor etablerte lag og foreninger. Den største frivillige sysselsettingen er innen kultur og fritid, særlig idrett og sosiale foreninger. En generell trend i tiden er at viljen til å prioritere tid til tradisjonell dugnad har blitt mindre.

Erfaringer viser at samhandling mellom lag og foreninger, kommunen og næringslivet har skapt anlegg, arrangement og opplevelser som har hatt meget positiv betydning for alle våre hovedsatsningsområder , attraktivitet , folkehelse og økonomi. Mangel på anlegg , lokaler og forutsigbare resurser gjør at arrangement oppleves som ”en-gangs-arrangemt” selv om der arrangeres nesten årlig .

Hovedmål :

Nordreisa vil at frivillige lag og foreninger skal være en viktig ressurs i samfunnsutviklingen

- Nordreisa kommune skal være en aktiv samarbeidspartner for å støtte den unike ressursen som frivillige lag og foreninger representerer gjennom idealisme, engasjement, dugnadsånd og forutsigbart samarbeid.
- Nordreisa kommune skal bidra til etablering av gode fora for samarbeid og samhandling.
- Nordreisa kommune skal bidra med kompetanse og legge til rette for både anleggsutvikling og planlegging.

8.1.6 Kultur

Kulturloven fastsetter det offentliges ansvar for å legge til rette for et bredt spekter av kulturvirksomheter slik at alle får anledning til å delta og oppleve et mangfold av uttrykk. Våre historiske og kulturelle forhold har ikke oppmuntret til å fremme kulturuttrykk og kulturformidling. Derfor blir kultur, kulturproduksjon og kulturnæringer ekstra viktig for å skape fundament for identitet og tilhørighet. I skole og utdanning forventes det at vår kultur og historie vil være med på å prege lokale skoleplaner. Gjennom aktiv involvering av institusjoner som Nord-Troms Museum, Kulturskolen, Nordreisa bibliotek har skoler og Nordreisa samfunnet for øvrig resurssentra som har og skaper kunnskap og informasjon for vår identitetsdannelse.

Våre utfordringer ligger i å skape ny og flere møteplasser, skape flere anlegg for idrett og fysisk aktivitet og øke kompetansen innen idrett, musikk, dans og drama, medier og kommunikasjon og design og håndverk.

Hovedmål

Nordreisas arbeid med kulturtjenester kjennetegnes av godt samarbeid mot felles, overordnede målsettinger.

- Vi samarbeider med både frivillige og profesjonelle kulturaktører, det lokale næringslivet og eksterne aktører for å skape et best mulig kulturtilbud.
- Vi legger til rette for et bredt, helårs kulturtilbud for alle deler av befolkningen.
- Nordreisa skal ha en godt utbygd kulturskole der det er plass til dem som ønsker det.

8.2 Bærekraftig samfunnsutvikling

8.2.1 Sysselsetting- og næringspolitikk

I Nordreisa er det om lag 150 bedrifter. Den overveiende største delen består av små bedrifter med 1-4 ansatte. Handel, service og transport er næringer med flest sysselsatte. Det settes i dag større krav til leverandørers organisasjon og formelle kvalifikasjoner til å delta i konkurranse om oppdrag og for å utføre dem. Bedriftenes størrelse og bedriftsstrukturen i Nordreisa utelukker ofte bedriftene fra å delta i oppdrag som kan danne grunnlag for utvikling og ekspansjon.

Privat sektor og offentlige foretak sysselsetter om lag dobbelt så mange arbeidstakere som kommunal sektor i Nordreisa (61 % mot 29 % av arbeidstakerne i 2010). Arbeidsplasser, enten de er offentlige eller private, er svært viktig for å tiltrekke og beholde befolkningen i vår kommune. Arbeidsledigheten i Nordreisa har i 2011 ligget under 3 %. Stor andel offentlig virksomhet er med på å stabilisere arbeidsmarkedet.

Bedriftene i kommunen skaper tilbud av varer og tjenester som er viktige element i et attraktivt bo-miljø både for innbygger i kommunen og deler av Nord-Troms distriktet for øvrig.

Landbruksnæringen

Jord- og skogbruket har lang tradisjon i Nordreisa. I 2011 ble 308 jordbrukseiendommer høstet av 66 aktive bruk. Landbruket er en av de viktigste næringene i Nordreisa selv om det har vært store endringer i strukturen, antall gårdsbruk og antall sysselsatte de siste 15 årene. Jordbruket i Nordreisa sysselsetter i dag (direkte) om lag 4 % av arbeidsstokken.

Landbruket står overfor mange utfordringer. Bruksutbygging og generasjonsskifte hindres av dårlig lønnsomhet og liten mulighet for ferie og fritid. I Nordreisa har om lag 90 % av grovfôrprodusentene leieareal, og om lag 50 % av disse har en leiejordandel på over 50 %. Produksjon på de ulike gårdene er bygd opp med denne leiejorda som en del av grunnlaget. I jordloven § 8 er det lovestet at det er driveplikt på all jordbruksareal. Driveplikta kan oppfylles ved å leie bort jorda.

Nordreisa er blant de kommunene i fylket og i landet som har hatt størst problemer med tap av sau og spesielt lam til rovdyr. Gjennomsnittstapet nådde en topp på begynnelsen av 2000-tallet og har de siste åra

gått litt ned. Likevel har vi de siste ti årene hatt en nedgang på 59 % i antall sauebruk.

Samtidig som kommunen ønsker å satse på tradisjonelt landbruk er det et ønske å ha noe fokus på økologisk produksjon og lokalprodusert mat. Dette er i tråd med kommunens satsing som nasjonalpark kommune og Storslett som nasjonalpark landsby. Nordreisa har pr. 2011 6,1 % økologiske arealer. Landbruksbedriftene skal primært hente sin inntekt fra landbruksproduksjon, men er det flere landbruksbedrifter i Nordreisa som vil kunne dra økonomisk nytte av å ha flere inntektskilder. I kommunen er det flere bedrifter som har kapasitet og kompetanse til å levere "Inn på tunet" tjenester (besøksgårder, arbeidstrening, avlastning for ulike brukergrupper mv). Kommunen har gjennom sin tjenesteleveranse ansvar for tilbud til brukere som kunne dra nytte av andre løsninger. Det krever at kommunen er villig og i stand til å kjøpe private tjenester i stedet for å produsere disse selv.

Skogbruket

Den produktive skogen i Nordreisa utgjør ca 250 000 dekar. Tilveksten utgjør om lag 30 000 m^3/år, mens det avvirkes kun ca 8000 m^3/årlig. Driftsapparatet er smått, enkelt og spredt på mange små aktører som har skog som tileggsnæring eller til eget bruk.

Det er store verdier i fremtiden som ikke blir produsert som følge av manglende skogskjøtsel. Mye av lauvskogen i kommunen er hogstmoden, men hogges ikke. Ved og energiflisproduksjonen kan økes mye. Energibehovet i regionen er stort og mye av veden som brukes er hentet utenfra. Dette er i samsvar med den nasjonale trenden.

Flisfyringsanlegget på Sonjatun har gitt et stort løft for skogbruket, og lagt grunnlag for et mer næringsrettet bruk av skogressursene.

De naturgitte forholdene i Nordreisa legger grunnlag for en betydelig økning i verdiskapingen både på kort og lang sikt, men de økonomiske marginene i skog og trenæringa er små.

I forhold til CO2 regnskap kan skogen spille en stor rolle uten at det koster noe økonomisk. Nordreisa kommune er alt i dag "klimanøytral" på grunn av økningen i stående kubikkmasse i skogen. 25- 30 000 tonn CO2 per år som bindes i økt stående volum i skogen i Nordreisa.

En av utfordringene for skogbruket er for liten avvirking. Dette krever en videreføring på satsinga på å legge til rette for å bruke mer bioenergi gjennom rådgiving, arealpolitikk, næringspolitikk. Kommunen må fortsette å være en aktiv kunde gjennom å bruke posisjonen kommunen har som eier av en stor bygningsmasse med potensial for vannbåren varme.

Store skogarealer er ikke tilgjengelig for drift. Det må derfor legges til rette for bedre infrastruktur for skogprodukt ved å planlegge og bygge et rasjonelt skogsvegnett.

For lite skogkulturaktivitet kan hindres gjennom tiltak som kompetanseheving og informasjon, god tilskuddsforvaltning og bedre organisering av arbeidskraft.

God arealforvaltning og bevaring av ressursgrunnlaget for skogbruket er avgjørende forutsetning for skogbrukets framtid . Tap av areal til andre interesser og arealbruk som gir dårlig arrondering av gjenstående skog må drøftes nøye og vurderes opp mot skogens langsiktige næringspotensial

eksempel er nye verneområder, utbygging, kraftlinjer, osv.

Handel og service . Regionsenteret som service-senter.

Handelsstatistikk fra 2010 viser at omsetning i detaljhandel pr innbygger er på nivå med Tromsø og Alta, med om lag kr 33 000 pr innbygger pr. år.

Nordreisa kommune har et spredt handelssentrum (Sørkjosen-Storslett Vest-Storslett sentrum). Dette gjør at man har en struktur der hver enkeltbedrift har enkeltstående hus, og vi har lite fortetting og utnytting av sentrumsområdene i dag. Det er viktig for næringen at man i kommuneplanen legger til rette for at attraktive områder i sentrum kan utvikles til et mer helhetlig bilde av Nasjonalparklandsbyen.

Reindrift

Nordreisa er den kommunen i Troms med størst antall rein på beite på eller på vandring til sommerbeiet. Kommunen har i denne perioden fra april/mai til september/ oktober høyere innbyggertall på grunn av reindriftsnæringen. Reindriftsnæringen er viktig for Nordreisa kommune.

6 av 13 reinbeitedistriktene i Vest-Finnmark sokner mer eller mindre til Nordreisa kommunen som sommerbeitedistrikt. Dette omfatter i 2010 vel

20000 reinsdyr og vel 300 personer tilknyttet reindriftsnæringen . Nordreisa kommune har derfor et stort ansvar som vertskommune både historisk, kulturelt, næringsmessig og som tjenesteyter ovenfor reindriftsfamiliene som bor i kommunen store deler av året

Reindrift er en arealavhengig næringsform, og kommer ofte i konflikt med andre areal-interesser.

Kommunen ønsker å bidra til å bygge en merkevare av ”Reisa reinen”. Det er når reinsdyrene er i Nordreisa at kjøttkvaliteten er høyest, fordi bergarter er næringsrike, forvitrer lett og gir et fruktbart jordsmonn. Nordreisa kommune ønsker at reinsdyrene skal bli slaktet mens de er i Nordreisa, men mekanisering og strenge hygienekrav har ført til at den tradisjonelle reinslaktingen er endret. Dette innebærer at per i dag må reinsdyrene flyttes og fraktes lange distanser for å bli slaktet på godkjent reinslakteri. Nordreisa kommune ønsker at reinsdyrene skal bli slaktet mens de er i Nordreisa,

Fiskeri og havbruk

Nordreisa kommune har et fiskemottak som driftes av Nordreisa Fiskarlag. Kommunestyret har vedtatt at om at Reisafjorden skal være en oppdrettsfri fjord. Dette gir gode muligheter for fjordfisket og ikke minst gir dette gode betingelser for havfiske innen reiselivet.

Bygge og anleggsnæringene

Nordreisa kommune har en rekke bedrifter som har god kompetanse innen anleggsarbeid og i bygge bransjen. Det er et fortrinn når man nå ser at det blir økt aktivitet i områdene. Denne næringen er likevel preget av generasjonsskifte og man har til dels sett at bedriftene blir hengende etter i en periode der man behøver å være på hugget t forhold til satsinger i nordområdene.

Det er i tillegg mange bedrifter i kommunen som i stor grad har regionen alene som marked, og ambisjonsnivået har ikke passert dette. Det som i dag preger næringen, mer lov

om offentlig anskaffelse, og hvordan dette har endret innkjøpsrutinene for det offentlige.

Transportnæringen

Transportnæringen har i lang tid vært en av de største næringene i kommunen. Nordreisa kommune har vært vertskap for rutebilselskaper og lastebileiere i årevis, og det befinner seg mye kompetanse tilknyttet transportvirksomhet innen kommunen

Mange av bedriftene har det vanskelig med å hevde seg i konkurransen om oppdrag, og dette er jo ofte næringer som er i sterk konkurranse med internasjonale firma, der det er vanskelig å konkurrere i pris, men kanskje kompetanse er det naturlige inngangspunktet.

Naturopplevelser og reiselivsnæringen

Naturen og landskapet i Nordreisa er vår største og viktigste ressurs for næringsutvikling generelt og opplevelsesnæringer/ turisme spesielt. Forutsetningen for en bærekraftig utvikling er at ressursen foredles til å bli en attraksjon som er tilgjengelig og som trekker besøkende/turister til disse naturopplevelsene. Dette igjen gir grunnlag for økonomisk verdiskaping i lokalsamfunnet.

Nordreisa har i reiselivssammenheng et betydelig fortrinn med å ha store verneområder i kommunen. Nasjonalparkene er en merkevare internasjonalt som kan forenkle vår innsats på markedsføring.

Kommunen har i tillegg store muligheter for vinterturisme. Kommunen har flere kilometer med løyper og har tilknytting til løypenett for ski og skuter som fører deg hvor det måtte være i Europa/ Russland. Det er derimot er stor gruppe som er interessert i slike produkter og vil være til særlig nytte for lokal verdiskapning, da denne gruppen ofte søker til høystandard overnatting og bevertning.

Naturforvaltning som næring

Pr. 2010 er over 1000 km2 av i kommunens areal vernet som nasjonalpark, landskapsvernområde og 3 naturreservater .

Det ble oppnevnt styre for Reisa nasjonalpark/ Raisdouttarhalti landskaps-vernområde i 2010.

Departementets intensjon er at knutepunktene skal tilfører regioner med store verneområder sterke naturfaglige kompetansemiljøer. Verneområdeforvaltere, naturveiledere, naturoppsyn og prosjektledere innen naturbasert verdiskaping er eksempler på aktører som kan være en del av en samlokalisering.

I forvaltningsknutepunktet er det i 2012 lokalisert Avdelingskontor for Statskog/ Fjelltjenesten/SNO, Halti nasjonalparksenter med autorisasjonsavtale med direktoratet for naturforvaltning , Forvaltningsstyre og verneområdeforvalter. Styre etablert i 2011. Forvalter for Reisa nasjonalpark / Raisdouttarhalti landskapsverneområde, en stilling delt med Navit og Kvænangsbotn landskapsvernområder i Kvænangen.

Kommunen mangler en samlet lokal strategi for utvikling av verdiskaping og forvaltning av verneområdene . Kommuneplanen og kommunedeplan for næringutvikling forutsettes å gi en stragi for utviklingen.

Helsenæringer

I Nordreisa kommune har i lang tid satset på kompetanse innen helse, omsorg og rehabilitering. Dette har resultert i at man har

mange småbedrifter som fokuserer på helse, velvære og rehabilitering, flere med driftsavtaler med kommunen. Dette et potensial for utvidet næringsdrift, dvs for kunder som ikke ligger i dagens nedslagsfelt for bedriftene.

Kommunen er gjennom sin årelange innsats på helse og omsorg sida, et utstillingsvindu for innovativt helsearbeid, og dette kan næringslivet dra nytte av. I tillegg har vi et stort apparat omkring skigymnaset som vil være særdeles viktig for kommunen i fremtida. Nordreisa kommune kan tilrettelegge for en videre utvikling av bla Skilinja ved Nord-Troms videregående skole.

Mineralnæring. Sand og pukk, skifer og malmforekomster.

Nordreisa har alene om lag 70 % av sand, grus og pukkreserven i Troms. Det er de siste 8-10 år investert i planverk for å formalisere masseuttak flere steder i kommunen. Etterspørselen etter byggeråstoff er bestemmende for lønnsomhet i næringen. Transportkostnader har vært begrensning for å skape lønnsomhet i næringen.

Nordreisa har lang tradisjon for produksjon av skifer. Pr i dag foregår skiferproduksjon kun ute ved Storbergan skiferbrudd i Straumfjorden . Skiferdriften i Nordreisa er en del vært et nettverk av skiferbrudd i Nord-Troms og Vest-Finnmark (Alta) . Skifer fra Storbergan anses å ha en særegen kvalitet i sitt mønster som fremkommer etter sliping.

Det er i tillegg forekomster av kopper og gull innen kommunens grenser.

Petroleum- og maritim sektor

Nord-Troms har en uklar rolle i utbygging av olje- og gassresursene i nord. Regionens sentrale geografiske plassering, lokalisering opp til flere alternative kommunikasjonsårer (riksveg E6, flyplass, havner) og et variert servicetilbud åpner gir grunnlag for en rolle som støttebase for hovedbasene Kirkenes, Hammerfest og Tromsø.

Nord-Troms i petroleumsbildet

Regionens lokalisering er gunstig i et sikkerhetsmessig perspektiv både med tanke på drift til havs og oljevern.

KIFT-næringer . Kompetanse- intensive forretningsmessig tjenesteyting.

KIFT- bedrifter er viktig for innovasjon og nyskaping i både næringsliv og offentlig sektor. Den tilbyr spesialisert kunnskap som fungerer som katalysatorer og innsatsfaktorer i innovasjonsprosesser. Økt konkurranse, større krav til mer effektiv organisering og bearbeiding av informasjon bidrar til større behov for KIFT-foretakenes tjenester. KIFT-bedrifter bidrar til både innovasjon, informasjon og læring og fungere dermed også som brobygger mellom kunnskapskilder og kunnskapsbrukere.

Økt konkurransekraft fordrer i dag en samhandling mellom risikovillig kapital, kompetanse og entreprenørskap. Nord-Troms er svak på alle områdene og medfører at våre bedrifter utelukkes fra oppdrag og prosjekter både innen olje- og gassutbyggingen og store infrastruktur – prosjekter med høge krav til både administrativ og teknisk kompetanse.

Fritidsboligutbygging som grunnlag for næringsutvilkling.

Befolkningens ønske om fritidsbolig kommer som følge av vi får mer fritid og generell velstandsøkning. Men også som følge mulighet for arbeid og kommunikasjon via internett og annen kommunikasjon (bedre veger og billigere flyreiser) flytter skille mellom fritid og arbeid over i hverandre og begrep som "second home" /andrebolig og flerstedstilknytning blir aktuelle for oss.

Mulighet for å få bygge fritidsbolig har betydning for med vår attraktivitet . Ca. 30% av Nordreisa hustander (ca.1900 hustander) antas å ha ønske om å ha en fritidsbolig. Andres ønske om fritidsbolig i Nordreisa med bosted utfor Nordreisa er en følge av markedsføring og tilrettelegging. Med forstående utbedring av hovedvegen E6 vil Nordreisa være ca 1timer 40 min fra Alta med vel 25000 innbygger og litt over 2 timer fra Tromsø med ca 70 000 innbygger. I dette bildet ligger et potensiale for næringsutvikling som vil ha betydning både for velferd og økonomi. Utløsning av potensialet forutsetter overordnet planlegging , omdømmebygging og markesføring.

Rammebetingelser for en fritidsboligpolitikk og konkurransen om arealer.

Kommuneplanen må sette rammen for fritidsboligpolitikken. Utbygging av fritidsboligområder må skje med hensyn til miljø , en bærekraftig utvikling og en avveining mellom vern og bruk. For Nordreisa vil hensyn til våre naturverdier være en absolutt rammebetingelse. Andre rammebetingelser er hensyn til landbruk , jordvern og reindrift.

Utbygging av fritidsboliger vil øke presset på arealene i Nordreisa kommune. Konkurransen om areal øker stadig. Reindriftsnæringen opplever at deres beitearealer reduseres, dyrkbar jord for jordbruket reduseres og den tradisjonelle fiskerinæringen opplever konkurranse om areal. Oppdrettsnæringen ønsker mer areal, turist- og reiselivsnæringen ønsker mer areal til fritidsfiske og reiselivsvirksomhet.

For kommunestyret i Nordreisa er det avgjørende om næringsvirksomheten gir en godtgjøring til fellesskapet som også gjenspeiles i kommunens inntekter. En helheltig plan vil sikre hensyn til samfunn og miljø og reduseres problematikken med "bit for bit" – utbygging av attraktive areal .

Næringsmessige fortrinn i Nordreisa kommune

Nordreisa kommune er regionsenter for Nord-Troms. Nordreisa har falt naturlig inn i rollen som regionsenter, og dette har gjort at man har en rekke handels- og servicebedrifter som betjener hele regionen.

Kommunen har god infrastruktur, noe som gjør at kommunikasjon til og fra Nordreisa er gunstig for flere næringer både innen det private og offentlige. Flyplassen har i det siste gjort at vi i kommunen har mange pendlere til store prosjekter i inn og utland, og Nordreisa kan dermed enkelt være base for å bo og for fritid.

Nordreisa er forvaltningsknutepunkt for verneområder og dette kan være utgangspunkt for interessante og attraktive arbeidsplasser i fremtiden.

Nordreisa har mange fiskere. Disse utgjør en ganske stor gruppe enkeltmannsforetak. Nordreisa kommune har i lang tid vært den største landbrukskommunen i nordfylket

En av de mest fremtredende fortrinn i Nordreisa er våre verneområder, som i kraft av sin status viser til stedlige kvaliteter og opplevelsesverdi utover det vanlige. Nordreisa kommune har siden 2008 vært Nasjonalparkkommune og Nasjonalparklandsby, og dette er et av de fortrinn som skal dra nytte av våre verneområder i forhold til verdiskapning lokalt. Reiselivet i Nordreisa er fragmentert og lite, men har potensial for god lønnsomhet i kraft av vår beliggenhet og ressurser både i form av natur, kultur og produktrikdom.

Nordreisa kommune har i alltid vært flerkulturell. Fra kyst til innland har man i alle tider vært tolerante og tilpasningsdyktige i forhold til kulturell mangfold. Vår fler-språkkultur og grunnleggende forståelse for bl.a samisk og kvensk kultur kan danne grunnlag for mange av gode tiltak som skjer i kommunen, blant annet på kulturnæringer.

Vi har et stort tilfang av råvarer egnet for matproduksjon i regionen. Vi har og så en rekke muligheter i og med at vi har tilrettelagte slakteordninger for både småfe og fisk. Reinkjøtt har et betydelig potensial da reinkjøttet har den beste kvaliteten da den er i vårt område. Dette er et uutnyttet potensial som man kan videreutvikle.

Nordreisa kommune har en relativt stor gruppe næringsdrivende innen bygg og anlegg, herunder maskinentreprenører og logistikk firma. Dette er en fordel når man nå snakker mer og mer om økt industrifokus i Nord-Norge. Olje og gassvirksomhet ser ut til å flyttes nordover og med dette følge en rekke satsinger som bygging av infrastruktur for energi, alternativ energi med mer. Nordreisa kommune sitt fortrinn er også kompetansen som våre bedrifter har, med det å operere i Nord-Norge på karrige plasser, og lokalkjennskap.

Nordreisa kommune merker også økende fokus på mineraler i nordområdene. Det er kjent at det i Nordreisa er forekomster av koppermalm og det er derfor mulige forekomster av gull på østsiden av Reisadalen. Nordreisa kommuner er i stor grad vernet for inngrep og sjansene for store gruver innen kommunen er lite trolig.. Selv om det ikke ser ut til at vi har store mineralforekomster, besitter vi fylkets største grus og pukkreserver, og om logistikk problematikken løser seg her kan kommunen bli stor leverandør av dette.

Organisering og oppgaver i kommunens næringsarbeid

Kommunen spiller en sentral rolle gjennom løsning av primæroppgavene som myndighetsutøver, utbygger og tjenesteyter. Som myndighetsutøver tar kommunen viktige beslutninger med betydning for bedriftene, blant annet i plan- og bygdesaker. Som utbygger av fysisk infrastruktur har kommunen stor betydning for bedriftenes lokaliseringsvilkår og som tjenesteyter har kommunen betydning for bedriftenes rekrutteringsevne.

Kommunen skal innta en ledende rolle i næringslivssatsingen, men kan ikke løse disse oppgavene alene.

Arealutfordringer og næringsutvikling.

Nordreisa er den 9.største kommunen i Norge målt i areal . Jord- og skogbruk er næringsområder som alltid vil ha betydning både for kommunen og samfunnet generelt og hvor jordvernet er et fundamentalt viktig. I nyere tid er oppdrettsnæringen blitt en viktig næring for mange kommuner og som gjennom sin vekst har hatt et stadig økende behov for større sjøarealer, sjøareal som tradisjonelt har vært brukt av den regionale fiskerinæringen. I nyere tid er også rorbu-turisme og turist-fiske

blitt en betydelig næringsvirksomhet i Nord-Troms, også som bruker mange av de samme sjøarealene som oppdrett- og fiskerinæringen bruker. Som følge av økte mineralpriser i verdensmarkedet er igjen mineralutvinning et aktuelt næringsområde. Store infrastruktur – utbygginger og bedre veger og havner kan gi grunnlag for grus-og sand eksport fra Nordreisa.

I ny visjon for kommunen er det satt fokus på næringsutvikling i tilknytning til kommunens verna områder. Reiseliv , turisme og næringer tilknyttet fritidsliv vil , om ny visjon følges, være Nordreisa kommunes primære næringsområder i framtiden. Alle disse næringsområdene forutsetter omfattende bruk av natur- og friarealer og allmennings-rettigheter som tilgang til vassdrag og felles tur- og løypenett .

Historisk erfaring fra næringsvirksomhet tilknyttet mineralutvinning og nyere tids erfaring fra oppdrettnæringen viser at kommunen får relativt lite inntekter tilbake for næringenes bruk av den kommunale allmenningen. Eiendomsskatt bidrar ikke av betydning og med tendensen til at lokalt eierskap avtar eller er fraværende reduseres også betydningen av bedrift- og personskatt.

Arealavgifter.

Fordeling av gode og ulemper ved bruk av landareal og kommunens allmenning og sjøarealer er en problemstilling som vokser i størrelse proporsjonalt med økt behov og press på arealer og økt næringsvirksomhet. Konflikter som følge av oppfatning av urimelig fordeling av goder og ulemper.

Det bør som grunnlag for utvikling og planlegging av arealer vurderes modeller som gir allmennheten og kommunesamfunnet noe igjen for næringsvirksomhetenes bruk av felles allmenning, felles friareal og felles rettigheter. Dette vil ha konfliktdempende virkning og kan danne grunnlag for en mer helhetlig utvikling av områdene i kommunen.

Hovedmål

Nordreisa skal ha et næringsliv som er preget av nyskapning , mangfold og utvikling. Nordreisa skal fokuserer på nyskapning samtidig som eksisterende næringsliv ivaretas. I dette legger kommunen opp til å være en positiv tilrettelegger for utvikling.

Jordbruk

- Jordvern. Drivverdige jordarealer i Nordreisa skal forbeholdes jordbruksproduksjon ikke omdisponeres til formål som forringer eller ødelegger denne ressursen.

- Generasjonsskifte. Nordreisa kommune skal være aktiv i å stimulere til og legge til rette for eierskifter og generasjonsskifte gjennom aktiv bruk av lovverk (konsesjonslov), gjennom støttetiltak/ tilskudd til modernisering av driftsbygninger og landbruksbedrifter i kommunen.

- Leiejord. Nordreisa kommune skal bidra til aktive gårdbrukere skal få flere leiekontrakter som gir et mer forutsigbart driftsgrunnlag.

- Rovdyr og beitedyr. Nordreisa kommune skal være en aktiv bidragsyter til utforming av nasjonal og regional politikk som begrenser tap av beitedyr

- Økologis landbruk. Nordreisa kommunen bør ha et forbruk og en omsetning av økologisk og lokal mat på 15 % innen 2023

- Inn på tunet**.** Nordreisa kommune skal ta i bruk "Inn på tunet"-tjenester innen sektorene oppvekst, ferie-og avlastning, arbeidstrening og helse og omsorg når tjeneste kan bidra bedre kvalitet og økonomi for kommunenUtover disse til tilbuden skal det også etablert tjenestetilbud innen integrering av innvandrere og flyktninger, kriminalomsorg og forebygging av kriminalitet.

- Innen 2023 skal det være etablert 10 Inn-på-tunet -årsverk innen gårdsbrukene i Nordreisa.

- Nordreisa kommunen skal ha 15 % økologisk dyrkede arealer innen 2023. Landbruksbedriftene skal primært hente sin inntekt fra landbruksproduksjon.

Skogbruk

- Nordreisa kommune skal legge til rette for økt avvirkning og øke tilveksten (både volumtilvekst og verditilvekst). Volumtilveksten kan dobles ut fra tilgjengelige arealressurser

- Det skal legges til rette for å øke skogkulturaktiviteten , øke lønnsomheten og bærekraftig forvaltning av skog (både i økonomisk og økologisk forstand) .

Handel og service

- Nordreisa kommune skal realisere stedsutviklingsplanen. Tiltakene vil gi et mer besøksvennlig og triveligere sentrum og herigjennom sørge for økt tilgjengelighet til butikker og bedre kundetilgang.

- Det skal gjennom Nasjonalparklandsby-tiltak legges til rette for en helhetlig kvalitet og samfunnsengasjement innen service og vertskap i handelsnæringen.

Reindrift

- Nordreisa kommune skal sterkere involvere seg i reindriftens utfordringer og muligheter og det skal søkes nærmere samarbeid og økt lokal verdiskapning.

- Nordreisa kommune skal i samarbeid med reindriftsnæringen legge til rette for en bærekraftig og lønnsom merkevarebygging av reinkjøtt gjennom konkrete prosjekter i samarbeid med næringen selv.

- Nordreisa kommune skal løfte de økonomiske forhold vedrørende bosetting av reindriftsfamilier til regional og nasjonal politisk nivå

Fiskeri og havbruk

- Kommunen skal gjennom sitt fokus på mat, også inkludere fisk som viktig råvare. Dette skal heve lønnsomheten i fiskemottaket, og gi kunder enkel tilgang på fersk og foredlet fisk.

Bygg- og anleggsnæringen

- Nordreisa kommune skal satse på at kommunen i fremtiden har nok kompetent arbeidsfolk innen bransjen bygg og anleggsnæring. Dette gjennom samarbeid med Nord-Troms videregående skole, Nord-Troms studiesenter og andre utdanningsinstitusjoner.
- Nordreisa kommune skal gjennom å støtte kommunens bedrifter sørge for tettere nettverk innen bransjene og legge til rette slik at flere kan vinne anbud utenfor kommunens grenser.

Transportnæringen

- Nordreisa kommune skal sørge for at kommunen har kompetent arbeidskraft til å ivareta fremtidens logistikk utfrodringer gjennom økt kompetanseheving, og tilrettelegging for rett utdanning i regionen.
- Nordreisa kommune skal gjennom de riktige kanalene sørge for at firmaer innen transport har solide samarbeidsorganer , der man kan inngå avtaler og vinne anbud også utenfor kommunens grenser.

Naturopplevelser og reiselivsnæringen

- Nasjonalparklandsby/kommune satsingen skal være grunnlag for å bygge en solid bærekraftig destinasjon. Jfr bærekraftprinsipper.
- Nordreisa kommune skal legge til rette for at reiselivsnæringen jobber tettere sammen og sammen lager gode produkter med god kvalitet. Det skal tilrettelegges for at selv små bedrifter/ produkter skal få arena for salg og markedsføring. Nordreisa kommune skal jobbe helhjertet for å bedre kommunens vertskaps og informasjonsarbeid gjennom Nasjonalparklandsbysatsingen.
- Nordreisa kommune skal jobbe for å satse hardere og legge til rette for bedre vinterturisme gjennom gode løyper og merking. Standarder for god tilrettelegging skal søkes gjennom eksisterende nettverk; NPLB.

Forvaltningspunkt – naturforvaltning som næring

- Nordreisa kommune bli er kunnskapsenter for vern- og forvaltning av natur med kompetanse på internasjonalt nivå

Helsenæringer

- Nordreisa kommune skal samordne arbeidet med utvikling av helsenæringer gjennom klargjøring av konseptet ”helsehuset”. Et helhetlig konsept for helse, aktivitet, skole og næring med svømmehall, treningsfasiliteter, behandlingsrom mv.

Mineralnæring. Sand og pukk, skifer og malmforekomster.

- Utrede kommunens potensial for verdiskalning når det gjelder sand, pukk og skifer.

- Nordreisa kommune vil legge til rette for verdiskaping av mineralressurser som ikke står i motsetning til naturmangfold og Nordreisa sin status som nasjonalparkkommune.

Petrolium- og mineralsektoren

- Nordreisa kommune som en del av Nord-Tromsregionen ta på seg rollen som støttebase / sekundærbase for utvikling, drift og oljevern tilnyttet olje- og gassresursene i havområdene utenfor Nord-Troms og Finnmark.

KIFT-næringer. Kompetanseintensive forretningsmessig tjenesteyting.

- Nordreisa skal innen 2023 ha økt antall arbeidsplasser hvor kunnskap og kompetanse er innsatsfaktor og produkt.
- Nordreisa skal legge til rette for etablering av stedsuavhengige teknologibedrifter og andre kunnskapsintensive private og offentlige virksomheter.
- Kommunens næringsarbeid skal øke sin innsats i forhold tilkunnskaps- og kompetansebasert næringsutvikling
- Bidra til større effekt av distrikts- og telemedisinsatsingen.

Fritidsbolig

- Overordnet utbyggingsstrategi skal gjennomføres i henhold til Fjellplan og Kystsoneplan for Nord-Troms.
- Nordreisas kommune har skal legge til rette for at de som ønsker det skal få tilgang til bygging av fritidsbolig, innenfor og med hensyn til våre naturverdier, landbruk, reindrift og en bærekraftig utvikling.

8.2.2 Naturressurs- , miljø- og energipolitikk

Nordreisa som resten av verden er påvirket av global oppvarming som følge av klimagassutslipp. Vi ser at klimaforhold endres. Havnivået stiger og endrede livsbetingelser for arter og mennesker er effekter som vi ikke enda ser de langsiktige konsekvensene av.

Blant de virkemidlene kommunene har i forhold til reduksjon av klimautslipp, er klimatilpasset planlegging blant de viktigste. Mer kompakt utbygging som reduserer bilavhengighet og stimulerer kollektivtransport er derfor viktig. Gangavstand mellom bolig og nærbutikk, skole og fritidsaktiviteter stimulerer samtidig den sosiale infrastrukturen og er i seg selv helsefremmende.

Tilrettelegging og etablering av fjernvarme i forbindelse med varme fra biobrensel, vil i tillegg kunne bidra til å redusere klimautslippene.

Kommunen har en ferdig og vedtatt energi- og klimaplan for perioden 2010 - 2014.

Kommunen har over lengre tid arbeidet målrettet for å redusere energiforbruket i kommunale bygg, og har oppnådd svært gode resultater ved dette.

Hovedmål

Nordreisa skal ha en naturressurs- og miljøpolitikk som er bærekraftig og sikrer natur og miljø for framtidige generasjoner

- Stabilisere de totale klimagassutslippene innen 2014.
- Redusere de totale klimagassutslippene med 20 prosent sett i forhold til 1991-nivå innen 2020.
- Jobbe for økt bruk av fornybar energi i regionen.
- Redusere energiforbruket i den kommunale bygningsmassen med 10 prosent innen 2014 sett i forhold til 2008 samt 20 prosent i 2020.
- Øke andelen av stasjonært energibruk som dekkes av fornybar energi fra 11 prosent i 2005 til 15 prosent i 2014 samt 20 prosent i 2020.
- Kommunene skal jobbe for at kommunens innbyggere, ansatte, barn og næringsliv skal få større forståelse for hvilken betydning lokalt klimaarbeid har på den globale utviklingen, og dette arbeidet skal

8.2.2.1 Samferdsel

En helhetlig samferdselspolitikk.

Samferdsel er et virkemiddel for å oppnå samfunnsmål. Samferdsel binder sammen regioner og bo- og arbeidsmarkedsområder og er en forutsetning for et konkurransedyktig næringsliv , trygghet og opprettholdelse av bo- og sysselsetning.

Med Nordreisas geografiske plassering blir samferdselspolitikken en fundamental forutsetning for vår evne til å gjøre vårt samfunnsoppdrag og for vår utvikling. En helhetlig samferdselspolitikk er med på øke vår styrke og kraft til gjennomføre samfunnsoppdraget.

En helhetlig samferdselspolitikk består av flere samferdselsområder som flysamband, sjøsamferdsel og havner, vegsamband, kollektivtrafikk og rasjonelle, effektive og attraktive samferdselsknutepunkt og en optimal samhandling.

Et helhetlig og attraktivt samferdselstilbud omfatter service og terminaltilbud ved sentrale byer som Troms og Oslo og Alta til "under-reisen-opplevelser" på fly, ferger , hurtigbåter og busser. Lokale terminalforhold for fly- og busstrafikk og deres kvalitet og service er viktige faktorer i vårt omdømmearbeide; hvordan tar vi imot folk og hvordan ønsker vi dem "god reise".

Fylkeskommunen har ansvaret for fylkevegnettet og kollektivtransporttilbudet mens kommunen har ansvar for det kommunal vegnettet, gang- og sykkelveger og lokal tilrettelegging for kollektivtransport.

Nordreisa kommune er pålagt en rolle og et oppdrag for storsamfunnet med å ivareta nasjonale naturvernhensyn og naturforvaltningsoppgaver ved sin tilstedeværelse i Nord-Troms regionen. I tillegg kommer regionale oppgaver som kommune har fått som regionsenter. For å fylle rollen og utføre oppdraget trengs folk, verktøy (infrastruktur) og samhandling (samferdsel) .

Utfordringene ligger i et rikvegnett som har begrenset regularitet, samordning mellom rutetildbudene og omfang på rutetilbudene

Hovedmål

Nordreisa skal ha en helhetlig samferdselspolitikk som legger til rette for økt samhandling mellom distrikt og sentrum

- Hovedmål. Nordreisa skal være et kommunikasjonsknutepunkt for samferdsel i Nord-Troms med høgt nivå på tjenester og service som etterspørres av trafikk operatørene og befolkningen.
- Det skal oppnås økt regularitet og framkommelighet for samferdselen gjjennom innspill og regional samhandling rettet mot NTP – Nasjonal transportplan, gjennom regional transportplan og gjennom helhetlig planlegging i kommunens arealplan
- Nordreisa kommune vil unngå å bygge inn flyplassen og ønsker å prioriterer fremtidig utviklingsbehov i arealsaker i nærområdet til flyplassen.

8.2.3 Nord-Troms region

Nordreisa og Storslett/Sørkjosen er i fylkesplanen for Troms utnevnt som regionsenteret i Nord-Troms. Nord-Troms Regionråd er det politisk samarbeidsorgan som arbeider med saker av felles interesse mellom kommunene og som fremmer regionens interesser i fylkes- og rikssammenheng. I tillegg samarbeider det om felles prosjekter.

Nord-Troms regionråd er et felles samarbeidsorgan for Kvænangen-, Skjervøy-, Nordreisa-, Kåfjord-, Storfjord- og Lyngen kommune , for ca. 16200 innbyggere. Ordførerne utgjør styret i regionrådet med varaordførerne som vararepresentanter.

Opprettholde service- og velferdstilbud. Befolkningsutsiktene for Nord-Troms som helhet tyder på at Nordreisa holder et stabilt folketall mot 2025, mens flere av de andre kommunene stagnerer eller går tilbake. Samlet sett ser folketallet ut til å reduseres betydelig i denne planperioden. Dette vil også kunne påvirke Nordreisa negativt bla. gjennom at de nærmeste kommunene utgjør et viktig omland for næringslivet. Særlig handelsnæringen ser ut til å dra god nytte av kunder fra nabokommunene. Flytteregnskapet for Nordreisa viser også at innflyttingen i stor grad kommer fra Nordtroms – særlig Kåfjord. Tilbakegangen i folketallet truer også skole- og velferdstilbud i alle kommunene.

Nord-Tromskomunene har en felles historie og kultur og tilnærmet de samme utfordringer med å skape godt omdømme og en klar identitet. Pågående Omdømmeprosjekt sammen med kulturfestivaler som Verddeturneringen i Kvænangen , Riddu-Riddu i Kåfjord og Paaskiviikko i Nordreisa er identitetskapende prosesser som har positiv virkning for hele regionen.

Det legges også vekt på økt interkommunalt samarbeid og samarbeid om regionale planer

Aktuelle planer er

- Regional næringsplan for Nord-Troms ved Troms Fylkekommune
- Regional transportplan

- Regionalt plankontor
- Regional fjellplan

Hovedmål : Nordreisa skal være et utviklingsorintert regionsenter basert på godt naboskap og samarbeid.

- Nordreisa skal være en pådriver for å styrke bosetting i nabokommunene gjennom aktiv bruk av regionrådet, gjennom interkommunalt samarbeid og gjennom bedre kommunikasjon og samferdsel.

8.3 Samfunnssikkerhet og beredskap

Overordnet risiko og sårbarhetsanalyse

Det overordnede formålet med alt arbeid knyttet til samfunnssikkerhet og beredskap er at tap av liv, helse, miljø, viktig infrastruktur og materielle verdier kan unngås og/-eller bli så små som mulig. I denne sammenheng er kartlegging av risiko og sårbarhet viktig.

Risiko- og sårbarhetsanalyse er en systematisk fremgangsmåte for å beskrive og/eller beregne risiko. Risikoanalysen utføres ved kartlegging av uønskede hendelser og årsaken til og konsekvenser av disse. Hensikten bak kartlegging av risiko og sårbarhet er både å kunne forebygge uønskede hendelser og å forberede hvordan man skal håndtere uønskede når de inntreffer. Kommunens overordnede risiko- og sårbarhetsanalyse er et beslutningsgrunnlag på overordnet nivå, som sier noe om helhetsbildet og ikke om konkrete objekter.

Det er et overordnet nasjonalt mål at sikkerhets- og beredskapsarbeidet skal inn som en sentral del av samfunnsplanleggingen i kommunen.

Lov om kommunal beredskapsplikt, sivile beskyttelsestiltak og sivilforsvaret (Sivilforsvarsloven) medfører kommunal beredskapsplikt. Dette innebærer blant annet at kommunen skal se hele kommunens beredskapsarbeid i sammenheng, og gjennomføre overgripende risiko- og sårbarhetsanalyser.

ROS-analysen skal legges til grunn for kommunens arbeid med samfunnssikkerhet og beredskap.

Hovedmål : Nordreisa skal ha en risiko- og sikkerhetspolitikk som gir oversikt over risiko og farer og tiltak som forebygger uønskede hendelser

- Nordreisa kommune skal gjennom risiko- og sikkerhets vurderinger på alle plannivå, opprettholde tilfredsstillende sikkerhet og beredskap.
- Nordreisa kommune skal ha økt fokus på helse, miljø og sikkerhet for ansatte i egen organisasjon og for arbeidslivet generelt.

8.4 Organisasjon – mennesker og ressurser

Nordreisa kommune sin fremste og viktigste oppgave er å produsere velferdstjenester til befolkningen med god kvalitet og effektivitet.

Nordreisa kommune skal ha fokus på tjenestekvalitet.

Omdømmeforvaltning og rekruttering.

Det er sterk sammenheng mellom tjenesteutvikling, tjenestekvalitet og personalpolitikk og resultater. Nordreisa kommune står foran store utfordringer med å rekruttere fagfolk til alle sektorer. Undersøkelser viser stor gjennomtrekk av fagfolk og at unge fagfolk ikke rekrutteres fra kommunens egne utdannede ungdommer . Nordreisa kommune har også hatt stort sykefravær. Gjennomtrekk og økte kostnader til rekruttering og opplæring og til mindre effektivitet i tjenesteproduksjonen gir mindre effektivitet i tj

Personalpolitikk er virkemidler, praksis, holdninger og verdier for rekruttering og utvikling av medarbeidere, oppnåelse av virksomhetens prioriterte oppgaver og utøvelse av ledelse

Personalpolitikk er et samlebegrep for tilsettingspolitikk ,lønnspolitikk , opplæringspolitikk , likestillingspolitikk, seniorpolitikk ,IA-avtalen ,karriereplanlegging etc.

Ansvaret for utformingen av personalpolitikken ligger hos arbeidsgiver, i samarbeid med de tillitsvalgtes organisasjoner.

Personalpolitikken i Nordreisa kommune skal bidra til en god og effektiv tjenesteyting i kommunen, stimulere og motivere til arbeidsinnsats og engasjement, ta vare på og utvikle de ressurser medarbeiderne representerer bidra til samarbeid og utvikling av en positiv bedriftskultur .

Dette får vil til gjennom ledelsesutvikling , rekruttering , bevaring av kompetanse, inkluderende arbeidsliv, kompetanseutvikling og dømmebygging.

Nordreisa står foran store utfordringer for å rekruttere arbeidskraft . I løpet av en 10-års periode vil anslagsvis 50% av kommunens vel 450 årsverk erstattes av ny arbeidskraft. Rekrutteringspolitikk, personalpolitikk og omdømmepolitikk er nært knyttet til hverandre. Utøvelse av politikken skjer innen en ramme av omdømme og på en nasjonal og internasjonal arena. Kommunens personalpolitikk vil være et av fundamentene i utviklingen av framtiden kommuneorganisasjon.

Det jobbes aktivt med integrering og inkludering av innvandrere i Norge og det er kommet ulike handlingsplaner med mål og tiltak fra departementene. Like rettigheter og muligheter, deltakelse på ulike arenaer innen arbeid, utdanning og kulturliv er viktige mål for arbeidet.

Ut fra det arbeidskraftbehovet som er påvist for kommende 10-15år kan ikke Nordreisa-samfunnet dekke behovet i det lokale eller regionale arbeidsmarkedet. En rekrutterings-politikk som også retter seg mot det internasjonal markedet er nødvendig for å kunne dekke behovet.

- Lokal rekruttering og ”talentspeiding” (”headhunting”)
- Kontakt med og konkret informasjon til utflyttere og ungdom under utdanning
- Videreutdanning av egne ansatte
- Stimuleringstiltak for voksne potensielle studenter
- Målrettede stimuleringstiltak mot ”seniorer”

- Økt satsing på lærlingeplasser
- Samarbeid med nabokommuner på "spesialtjenester"
- Økt fokus på gode fagmiljø
- Økt fokus på arbeidsmiljø, ledelse
- Lønn og sosiale goder

Hovedmål

Nordreisa skal ha en tjenesteutvikling og personalpolitikk som bidrar til godt arbeidsmiljø , effektiv tjenesteyting og rekruttering av riktig fagfolk og kompetanse

- Kommunen skal organiseres og drives ut fra helhetstenkning og løsninger som gir plusseffekter for kommunen som helhet.

- Kommunen skal ha en effektiv, utviklingsorientert og tilpasningsdyktig organisasjon.

- Nordreisa kommune ser på de ansatte som sin viktigste ressurs for å nå kommunens målsetninger. Nordreisa kommune vil derfor gjennom aktive personalpolitiske tiltak sørge for å ta vare på og utvikle denne på en god måte.

- Nordreisa skal ha et omdømme som gjør oss attraktiv og bidrar til arebeidet med rekutering til kommunen samlede organisasjon**.**

8.4.1 Kommunalt eierskap

Eierskapspolitikken skal beskrive eiernes forventninger og forventede virksomhet i sitt selskap eller bedrift. Nordreisa kommune har eierandeler i en rekke foretak og er deltaker i flere interkommunale organisasjoner for å få utført samfunnsoppgaver som tilligger kommunen.

Ved utforming av eierskapspolitikk skal det vurderes hvilke samfunnsoppgaver det er rasjonelt og få utført i selskaper utenfor kommuneorganisasjonen og hvilke selskapsstruktur er nødvendig å ha for å får utført oppgavene og hvilken fleksibilitet selskapene bør ha.

Nordreisa kommune står foran en stor boligpolitiske utfordring i et marked med høge boligpriser og behovet for attraktivt bo- og boligtilbud i konkurranse om arbeidskraft

Innen attføringsarbeidet har verna-bedriften Nordtro AS vært svært viktig i arbeidet med å gi arbeidstrening for mennesker i en vanskelig livssituasjon.

Hovedmål

Nordreisa skal ha en eierskapspolitikk som legger til rette for eierskapsforhold som er tilpasset og til nytte for samfunnet og for kommunens drift og utvikling.

- Nordreisa kommune vil gjennom sin eierskapspolitikk får gjennomført politiske mål og tiltak som er valgt i kommuneplan og sektorplanene. Utøvelse av eierskapet skal være en

supplerende del til kommunens normale tjenesteyting.

- Nordreisa kommunes samfunnsoppgaver skal løses og utføres gjennom en samhandling mellom kommunens egen organisasjon og en struktur av selskaper som utfører hele eller deler av disse oppgavene . Kommunen skal ha en egen eierskapspolitikk.

- Nordreisa kommune skal gjennomføre sin eierskapspolitikk basert på aktivt eierskap og årlige eierskapsmeldinger.

8.4.2 Kommunale bygg og anlegg

Kommunens samlede verdi på fast eiendom og anlegg var pr. 2010 vel 400 mill. kroner. Kommunens plan for forvaltning, drift og vedlikehold for sine bygg og anlegg består i å opprettholde verdien på kommunale bygg og anlegg og til en hver tid å ha tilgjengelig riktig mengde, rasjonelle , moderne og effektive bygg og anlegg for å utføre de tjeneseter kommunen ønsker å gi.

Strategi for å oppnå målene er etablering av et helhetlig system for forvaltning , drift og vedlikehold og økt og høgere kompetanse innen fagfeltet.

Vann og avløp

Utbygging av kommunale vann- og avløpsanlegg i forbindelse med utvikling av nye bolig- og næringseiendommer utredes årlig gjennom rullering av kommunedelplan for vann og avløp. Kommunen vil fortsatt tilstrebe et høyt saneringstempo med hensyn på separering av avløpssystemer og fornyelse av transportnettet for drikkevann. Utbygging av transportnett for drikkevann må fortsette med målsetting om at alle kommunens innbyggere på sikt skal kunne tilbys sikker og hygienisk trygg vannforsyning. Beredskapen innenfor vannforsyningen må styrkes både i forhold til private husholdninger og næringseiendommer.

Kommunale bygg

Nordreisa kommune eier og drifter i dag om lag 34 000 m^2 bygningsmasse. Kommunestyret er byggeier, mens rådmannen er byggforvalter. Kommunale bygg som skoler, barnehager , sykehjem skal dekke kommune behov for lokaler for å utøve sine tjenester for kommunens beboer.

Bygningsmessig status på kommunens bygninger:

Sanering / nybygg anbefalt:

2 bygg, 2374 m^2 8 % av total bygningsmasse

Store investeringer

7 bygg, 13470m^2 ,46 % av total bygningsmasse

Mindre investeringer

12 bygg, 9530$m^2$32 % av total bygningsmasse

Ingen vesentlige behov

4 bygg, 4045 m^2 14 % av total bygningsmasse

Hovedmål

Nordreisa skal ha en forvaltning, drifts- og vedlikeholdspolitikk som ivaretar kommunens verdier , tilpasset

kommunens organisasjon og tjenestenivå.

- Forvaltnings-, drifts- og vedlikeholdskostnadene for kommunale bygg og infrastruktur skal være så lave som mulig , men uten at dette går på bekostning av et godt, preventivt vedlikehold.
- Forvaltning av kommunens eiendommer skal skje til beste for fellesskapet.

43

9. Vedlegg

9.1 Vedlegg nr. 1: Kommuneplan – Detaljert planprosess .

Kommuneplan – Detaljert planprosess

Dato: 13.07.2012

Fase		Aktivitet / vedtak	Tid	Merknad
Forfase	**2008**	Verksted / arbeidsmøte Visjon og mål for Nordreisa kommune	22.02.2008	Med kommunestyrerep. og administrasjon
		Vedtak Komm.styret Visjon for utvikling av Nordreisa mot 2020; "Sammen for trygghet og trivsel".	19.06.2008	Saksnr. 0046/08
		Vedtak Komm.styret Prosessplan for kommuneplanens strategidel.	23.10.2008	Saksnr. 0089/08
		Ny plan- og bygningslov vedtas.	27.06.2008	Loven kunngjøres
Milepæl	**2009**	Ny plan- og bygningslov trer i kraft.	01.07.2009	Nye krav til planstrategi, planprosess og planverk .
Oppstart	**2010**	Planlegging av prosess, kompetanseutvikling, utarbeidelse av planprogram.	09.-10.2010	Ansettelse av planlegger, oppstart av prosessen
Planfase **Kunnskaps-grunnlaget**		Møte i Formannskapet; presentasjon av planprosess i forhold til ny pbl	04.11.2010	
		Møte i Driftutvalget; presentasjon av planprosess i forhold til ny pbl.	09.11.2010	
		Møte i Barn- og unges komm.styre; presentasjon av planprosess i forhold til ny pbl.	24.11.2010	
	2011	Dialog møte med rektorkollegiet ; om status i Nordreisa-samfunnet , i skolen og kunnskapsgrunnlaget for	11.01.2011	

		kommuneplanen.		
		Møte Rådmannens strategigruppe. Fylkesmannens januar-møte. Samiske forhold i kommuneplanen. Kommunal planstrategi. Kunnskapsgrunnlaget. Status. Prosess. Mål.	14.01.2011	
		Ideedugnad. Skole . Barnehage og foreldreutvalg .	14.01.2011	I Ungd. hus
		Workshop. Utvikling av Nasjonalparklandsbyen og næringsplan for Nordreisa kommune.	19.01.2011	Arr.: Nordreisa Næringforening Nordreisa kommune
		Møte Rådmannens strategigruppe. Kommuneplanen. Prosess. Organisering. Kunnskapsgrunnlaget. Framdrift .	21.01.2011	
		Dialogmøte Straumfjordnes skole.	25.01.2011	
		Dialogmøte Reisa Montesorriskole.	27.01.2011	
		Temadag . "Helsedag" og Målstyring og planverk.	17.02.2011	
		Dialogmøte Nordreisa videreg. skole. Rektor og lærere.	24.02.2011	
		Møte Formannskapet. Planprogram vedtas lagt ut til høring.	03.03.2011	Saknr. PS 7/11 Frist for innspill 20.05.2011
		Dialogmøte enhetsledere Helse og omsorg. Planbehov. Planprosess. Kunnskapsgrunnlag. Status.	09.03.2012	På Sonjatun

		Dialogmøte Idrettsrådet . Idrett og frivillighetsarbeid. Strategi for utbygging av idrettsanlegg.	15.03.2011	I Idrettshallen
		Dialogmøte Menighetsrådet . Om kommuneplanen og kirka i kommuneplanen.	16.03.2011	
		Møte Nordreisa næringsforening. Om næringsplanen i kommuneplanverket.	17.03.2011	Møte med leder G.Sagelv.
		Dialogmøte Adm; Utviklingsavd.	23.03.2011	
		Dialogmøte Næringsutvalget.	28.03.2011	
		Dialogmøte/verksted Idrett og friluftsliv.	29.03.2011	I idrettshallen, kantina
		Dialogmøte Næringslivet ; regi Nordreisa næringsforening.	14.04.2011	I Banken
		Dialogmøte om Skolen. Statusbeskrivelse og mål. Problemstillinger.	28.04.2011	På Ungdommens hus. Rektorer og FAU.
		Møte Rådmannens strategigruppe. Status kommuneplanarbeidet. Regional planstrategi. E6-tunell og samferdsel i kommuneplanen.	29.04.2011	
		Dialogmøte Helse og omsorg.	02.05.2011	
		Dialogmøte Grendelag.	09.05.2011	Idrettshallen
		Dialogmøte Kirken i kommuneplanen. Frivillighetsarbeidet. Kristen barnehage. Menighetshus	10.05.2011	Prestekontoret.
		Dialogmøte Barnehagene.	11.05.2011	
		Dialogmøte Fylkesmannen i Troms. Om utfordringer i	13.05.2011	

		Nordreisa- samfunnet.		
		Møte Rådmannens strategigruppe. Status-/grunnlagsdokumentet. Temavis gjennomgang	20.05.2011	
		Møte Rådmannens strategigruppe. Plan for Verksted Utfordringer ,m ål og strategier arrangert i Sappen.	09.06.2011	
		Verksted. Utfordringer, mål og strategier i kommuneplanen.	27-28.06.2011	Sappen
		Møte Rådmannens strategigruppe. Kommuneplanplanprosessen. Næringslivsundersøkelsen. Arealplanen i kommuneplanen	09.09.2011	
Milepæl		Kommunevalg . Nytt kommunestyre for 2011-2015	11.09.2011	
Planfase **Grunnlags-dokumentet. Behandling i utvalg og administra-sjon, råd- og utvalg, lag og forreninger**		Rundebordskonferanse Næringsutvikling i Nord-Troms. Forskningsdagene.	29.09.2011	Sørkjosen Hotell
		Møte Nordreisa SV. Om kommuneplanarbeidet. Prosess og innspill til kommuneplanen.	07.11.2011	
		Kunnskapsgrunnlaget, statistikk, skriftlige kilder, arealanalyser.	09.2011-11.2011	
		Dialogmøte Idrettsrådet; strategi for anleggsutbygging.	13.12.2011	Idrettshallen
		Møte Driftsutvalget. Presentasjon av forslag på Grunnlagsdokumentet for kommuneplanens samfunnsdel.	20.12.2011	
	2012	Dialogmøte Helse- og	16.01.2012	

		omsorgssektoren.		
		Dialogmøte Adm; teknisk sektor.	24.01.2012	
		Dialogmøte Adm; landbruk- og skogbruksavd.	26.01.2012	
		Dialogmøte Adm; næringsavd.	27.01.2012	
		Dialogmøte Barnehagene. Om barnehagenes og oppvekstsektorens rolle i kommuneplanens strategi for økt attraktivitet, bedre folkehelse og bedre økonomi i Nordreisa kommune .	31.01.2012	
		Dialogmøte Adm; kultur. Om kulturens rolle i kommuneplanen strategi for økt attraktivitet, bedre folkehelse og bedre økonomi i Nordreisa kommune .	02.02.2012	Bibliotek, kino, kulturskolen
		Møte Helse- og sosialutvalget. Om Folkehelse i kommuneplanen.	09.02.2012	
		Folkemøte om kommuneplanen. ” Reisa til månen”.	27.02.2012	Kinosalen.
		Dialogmøte Adm; Kultursektoren/ Kulturskolen. Informasjon og forankring av kommuneplanarbeidet. Kulturskolens rolle i Nordreisasamfunnet.	28.02.2012	
		Planforum/ dialogmøte Troms Fylkeskommune. Regional planstrategi. Status i kommunenes kommuneplan-arbeid.	29.02.2012	Sørkjosen hotell
		Møte Formannskapet . Presentasjon /orientering om status i planarbeidet med kommuneplanen.	08.03.2012	

		Møte Helse- og omsorgsutvalget. Presentasjon Grunnlagsdokumentet for kommuneplanen. Visjon, mål og strategier.	09.03.2012	
		Dialogmøte AVINOR Sørkjosen flyplass. Utvikling av flyplassen i Sørkjosen og samferdsel i Nord-Troms.	12.03.2012	Møte med flyplassleder Tor Rasmussen.
		Møte Driftsutvalget. Presentasjon Grunnlagsdokumentet for kommuneplanen. Visjon, mål og strategier.	20.03.2012	
		Møte Nærings- og kulturutvalget. Presentasjon Grunnlagsdokumentet for kommuneplanen. Visjon, mål og strategier.	22.03.2012	Frokostmøte på Halti.
		Møte Oppvekstutvalget. Presentasjon Grunnlagsdokumentet for kommuneplanen samfunnsdel. Drøfting mål og strategier.	23.03.2012	
		Arbeidsmøte Nærings- og kulturutvalget. Fokus på tema næringsutvikling; mål og strategier.	26.03.2012	
		Møte med Husbanken om boligpolitikk i kommuneplanen , om sosial boligpolitikk og virkemidler.	26.03.2012	
		Arbeidsmøte Formannskapet. Presentasjon Grunnlagsdokumentet for kommuneplanen samfunnsdel. Drøfting av mål og strategier og langsiktig arealbruk.	30.03.2012	
		Folkemøte Oksfjord utviklingslag. Om Oksfjord og Straumfjord i	19.04.2012	

		kommuneplanen.		
		Møte Moan skole og FAU. Om skole og oppvekstforhold i kommuneplan.	23.04.2012	
		Arbeidsmøte Driftsutvalget. Grunnlagsdokumentet for arealdelen. Tema langsiktig arealbruk- strategi.	24.04.2012	Dokumentet tilgjengelig på nett ”kommuneplanprosjektet”
		Møte Rådmannens strategigruppe. Gjennomgang forslag på Plandokument Kommuneplanens samfunnsdel 2012-2024.	11.05.2012	
		Møte Nærings- og kulturutvalget. Presentasjon Grunnlagsdokumentet for kommuneplanen. Visjon, mål og strategier.	23.05.2012	
Milepæl		Møte Formannskapet. Forslag på kommuneplanens samfunnsdel ”Mot et åpent kunnskapssamfunn” med handlingsdel vedtas lagt ut til høring og offentlig ettersyn. Forslag på Kommunal planstrategi vedtas lagt ut til høring og offentlig ettersyn på samme møte og med samme frist for innsendelse av merknader .	26.06.012	Saksnr. PS 25/12 Samfunnsdel. Saksnr. PS26/12 Kommunal planstrategi. Frist for merknader 20.september 2011.
Høring og offentlig ettersyn.		Forslag med mindre justering legges ut til høring og offentlig ettersyn. Annonsering og brev til berørte parter.	Juli 2012 – 20.09.2012	
Merknads-behandlig.		Bearbeiding av merknader i eget dokument. Evnt. endring av planforslaget.	Oktober - november	Ansvar Formannskapet
Milepæl		Møte Kommunestyre. Vedtak. Kommuneplan samfunnsdel og handlingsdel samt kommunal	November/desember	

		planstrategi.		

9

Kommuneplanens handlingsdel 2012 - 2025

Nordreisa kommune

Versjon 1 – 19.06.2012 Høringsforslag

Innhold

1 Kommuneplanens handlingsdel og forholdet til økonomiplan etter kommuneloven 3
2 Om handlingsdelen 2012 – 2025 3
3 Langsiktige prioriteringer for Nordreisa kommune mot 2025 4
4 Tiltaksplan 2012 – 2015 5
4.1 Prioriterte tiltak 5
4.2 Ikke prioriterte tiltak 2012-2030 6

1 Kommuneplanens handlingsdel og forholdet til økonomiplan etter kommuneloven

Kommuneplanens handlingsdel inngår i den helhetlige kommuneplanen sammen med samfunnsdelen og arealdelen.

Kommuneplanen skal som en del av samfunnsdelen ha en handlingsdel. Handlingsdelen skal inneholde et handlingsprogram for å gjennomføre kommuneplanens samfunnsdel for de fire påfølgende budsjettår eller mer.

Handlingsdelen gir grunnlag for kommunens prioritering av ressurser, planleggings- og samarbeidsoppgaver. Kommuneplanens handlingsdel skal konkretisere tiltakene innenfor kommunens økonomiske rammer.

Kommuneplanens handlingsdel skal oppdateres årlig. Dette er i samsvar med plikten etter kommuneloven til å utarbeide økonomiplan, som kan inngå i handlingsdelen. Kommuneloven pålegger kommuner å utarbeide økonomiplan. Kommuneloven § 5 stiller krav om at kommuneplanleggingen skal ses i sammenheng med tilgjengelige økonomiske ressurser og økonomiplanen. Kommuneloven § 44 stiller krav om at kommuner skal utarbeide en fireårig plan for sin egen økonomi, med oversikt over forventede inntekter, bruken av midlene og prioriterte oppgaver. Økonomiplanen skal rulleres årlig og er et sentralt verktøy for å samordne de politiske målsettingene med de økonomiske rammene, jf. også ny § 3–1 nr. 3.

Kommuneloven § 44 nr. 6 fastslår at kommunestyret vedtar økonomiplanen etter innstilling fra formannskapet. Etter nr. 7 skal innstillingen til økonomiplan legges ut til alminnelig ettersyn minst 14 dager før behandling i kommunestyret. Dersom økonomiplanen samordnes med kommuneplanens handlingsdel, vil det være bestemmelsen i plan- og bygningsloven § 11–4 om minst 30 dagers periode for offentlig ettersyn som vil gjelde. Bestemmelsen i kommuneloven om at formannskapet skal innstille til vedtak om økonomiplan vil gjelde også når økonomiplanen er samordnet med kommuneplanens handlingsdel. For å oppnå en best mulig samordning av prosess og innhold, legger departementet derfor til grunn at det er formannskapet som innstiller til det samlede planvedtaket når kommuneplanens handlingsdel omfatter økonomiplanen

Handlingsdelen er konkret på kommunens prioriteringer i et langsiktig perspektiv (minst 12 år) og på tiltak. Plandelen er "bindeleddet" mellom de langsiktige mål og strategier i samfunnsdel og arealdel og prioriteringer som gjøres i økonomiplan (kommunelova § 44) og årsbudsjett.

2 Om handlingsdelen 2012 – 2025

Kommuneplanens handlingsdel for Nordreisa kommune 2012 – 2025 består av to hoveddeler;

1. Langsiktige prioriteringer for Nordreisa kommune. Perspektiv 12 år
2. Handlingsprogram for inneværende kommunestyreperiode (2012-2015), samt uprioriterte tiltak.

Handlingsdelen skal på en klar og entydig måte angi hvordan Nordreisa kommune skal imøtekomme og gjennomføre de intensjonene som samfunnsdelen og arealdelen legger opp til.

3 Langsiktige prioriteringer for Nordreisa kommune mot 2025

Kommuneplanens samfunnsdel beskriver mål for kommunesamfunnet og organisasjonen. I den planen legges det ikke opp til spesifikke prioriteringer mellom gode tiltak og prosesser. Dette gjøres i handlingsdelen.

I handlingsdelen 2012 – 2025 legges det opp til følgende langsiktige prioritering ut fra det vi vet i dag;

For perioden 2012 – 2019:

Skole og oppvekstforhold for barn og unge

- fordi en god oppvekst og sunne barn og unge vil kreve mindre behov for behandling og ekstra tiltak i voksen alder og i alderdom.
- fordi tidlig innsats tidlig i utdanningsløpet gir grunnlaget for gjennomføring av det helhetlige utdanningsløpet.

Perioden 2019 – 2025:

Helse, pleie og omsorg

- fordi behovet for helse- og omsorgstjenester øker vesentlig

4 Tiltaksplan 2012 – 2015

Tiltaksplanen innarbeides som del av økonomiplanen og revideres årlig. Kommunestyret kan endre status på tiltak fra "prioritert" til "ikke-prioritert" eller omvendt, i den årlige prioriteringen (økonomiplan) eller ved behandling av handlingsdelen.

4.1 Prioriterte tiltak

			Finansiering			
Tiltak navn	**Beskrivelse**	**Kostnads-kalkyle (ikke kval. sikret)**	**Kommune**	**Andre lokale**	**Andre offentlige**	**Budsjett år**
Planlegging / prosjektering Halti 2	Planlegging og prosjektering av Halti 2	5,5 mill				2012
Utbygging Halti 2	Utbygging av Halti 2 jmf prosjekteringsgrunnlaget.	53,5 mill eks. prosj.adm og prosjektering				2013
Planlegging og utbygging Høgegga barnehage	Planlegging, prosjektering og utbygging av 2 avdelinger i tilknytning til Høgegga barnehage.	8-12 mill,- (Kr 220´ pr plass – 36 plasser)				2014-15
Planlegging kirkegård Storslett	Reguleringsplan og prosjektering av utbygging.	600 000,-				2014-15
Utbygging kirkegård Storslett	Utbygging av kirkegård Storslett (inkl grunnkjøp og prosjektledelse)	3 mill				2015
Planlegging Lunde/Moan oppvekstsenter	Planlegging og prosjektering av 4 avd barnehage, lek- og idrettsanlegg, gymsal og ny adkomst.	2 mill				2013
Utbygging. Lunde/Moan oppvekstsenter	Utbygging av 4 avd barnehage inkl adkomstvei og uteområde.	25 mill (4 avd.) + Kr xx mill (annet)				2014
Planlegging Rotsund oppvekstsenter	Planlegging og prosjektering for samlokalisering av x avd barnehage og barneskole.	1 mill				2014
Planlegging Oksfjord oppvekstsenter	Planlegging og prosjektering for samlokalisering av x avd barnehage og barneskole.	1,5 mill				2015

4.2 Ikke prioriterte tiltak 2012-2030

			Finansiering			Budsjett år
Tiltak navn	**Beskrivelse**	**Kostnads-kalkyle**	**Kommune**	**Andre lokale**	**Andre offentlige**	
Tiltak fra Stedutviklingsprogrammet 2010-2017						
Stedsutvikling. Sørkjosen tiltak 1 Havnepromenade, trekai langs kommunal vei	Riving av eksisterende mur/forebygning ca 130 meter Fjerning av fyllmasser ca 1300 m3 Muring av tørrmur/trapper totalt ca 115 meter Endring / flytting av innfesting for båthavna Elektrisk arbeid Kunst (4 kultursymboler	4,6 mill				
Stedsutvikling. Sørkjosen tiltak 2 Havnefront v/ eksisterende forbygning/mur	Endring av E6. Økt svingradius. Bygge nytt kryssområde mellom E6 og kommunal vei. Ny gang- og sykkelvei ved gammelgården ca 70 m Etablere parkanlegg/parkering nord for hotell sør for kommunal vei til havna ca 1500 m2 Forareal hotell inkl busslomme ca 400 m2	3,4 mill				
Stedsutvikling. Sørkjosen tiltak 3 Omlegging av E6. Nytt kryssområde mot kommunal vei. Gang og sykkelvei ved gammelgården. Park og parkering nord for hotellet. Opprusting området ved Reisafjord hotell.	Endring av E6. Økt svingradius. Bygge nytt kryssområde mellom E6 og kommunal vei. Ny gang- og sykkelvei ved gammelgården ca 70 m Etablere parkanlegg/parkering nord for hotell sør for kommunal vei til havna ca 1500 m2 Forareal hotell inkl busslomme ca 400 m2	1,6 mill				
Stedsutvikling. Sørkjosen tiltak 4 Omlegging av Ringveien	Veilengde ca 80 meter Total veibredde 6 meter. Kjørefelt 4 meter.	0,4 mill				
Stedsutvikling.	Etablering av ny	1,2 mill				

Sørkjosen tiltak 5 Opprusting ved Gammelgården. Parkering, torg, hageanlegg	parkeringsplass ca 350 m2 Etablere nytt torg ca 320 m2 Hageanlegg 420 m2					
Stedsutvikling. Storslett. Tiltak 1 Handlegate Storslett	Etablering av ny parkeringsplass ca 350 m2 Etablere nytt torg ca 320 m2 Hageanlegg 420 m2	4,2 mill				
Stedsutvikling. Storslett. Tiltak 2 Nytt kryss E6 og Dalaveien	Ny avkjøring fra E6. Ny vei ca 120 meter Avgrensninger veikanter Avkjøringer til Bios Nye gang- og sykkelveier langs ny vei Beplantning	4,5 mill				
Stedsutvikling. Storslett. Tiltak 3 Festivalplass Storslett v/ kommunehuset	Opparbeide ny plass Opparbeide nye gangveier Parkering/torg ved Haganbygget Kunst (2 innstallasjoner og 4 kultursymbol)	6,5 mill				
Stedsutvikling. Storslett. Tiltak 4 Ny vei og parkering bak kommunehuset	Ny vei fra Kirkeveien via bakområdet kommunehuset og til Mounioveien Parkeringsplass	1,5 mill				
Stedsutvikling. Storslett. Tiltak 5 Parkering/torg ved Imo/Bios	Opprusting torg/plass ca 1300 m2	1,7 mill				
Stedsutvikling. Storslett. Tiltak 6 Siktlinje/plass Prix – Kirkeveien	Opprydding, oppstramming av plass Forskjønning Kollektivtiltak Trafikksikkerhet	0,6 mill				
Idrett og fritidsanlegg						
Idrettsanlegg. Travbane Gorosmoen. Planlegging						
Idrettsanlegg. Travbane Gorosmoen. Utbygging						
Idrettsanlegg. Fotballhall. Planlegging						
Idrettsanlegg.						

Fotballhall. Utbygging						
Idrettsanlegg. Skianlegg Saga. Planlegging						
Idrettsanlegg. Skianlegg Saga. Planlegging						
Idrettsanlegg/næring. Helsehuset. Mulighetsstudie/forprosjekt.						
Infrastruktur						
Infrastruktur. Gang-sykkelvei Tømmernes						
Infrastruktur. Gang-sykkelvei Snemyr						
Infrastruktur. Gang-sykkelvei Tretten						
Infrastruktur. Avlastingsvei Mounioveien – E6						
Infrastruktur/næring. Havn og industriområde Hjellnes. Plan						
Infrastruktur/næring. Havn og industriområde Hjellnes. Utbygging						
Friluftsliv						
Friluftsliv/næring. Allaktivitetsløypa. Planlegging						
Friluftsliv/næring. Allaktivitetsløypa. Utbygging						
Friluftsliv/næring. Investeringstiltak x						
Oppvekst, helse og næring						
Oppvekst. Styrking og omorganisering av oppvekstledelsen.	Ansettelse og samlokalisering av skolesjef, barnehagesjef, kulturskolerektor og idretts- og friluftsskole leder.					
Plantiltak. Helhetlig oppvekstplan.	Planlegging for sammenhengende utdanningsløp og kvalitet i utdanning og oppvekst. Inkluderer kultur, idrett og friluftsliv.					
Plantiltak. Helhetlig næringsplan.	Planlegging for sammenhengende næringsutvikling. Inkluderer helse, idrett, friluftsliv og kultur.					

Plantiltak. Fjellplan	Helhetlig regional plan for bruk og vern av fjellområder i regionen. Inkluderer reindrift, mineralnæring, energi, turisme mv					
Plantiltak. Overordnet ROS og beredskapsplan.						
Plantiltak. Helhetlig helse- og omsorgsplan	Planlegging for sammenhengende helse- og osorgstjenester.					
Plantiltak. Boligpolitisk handlingsplan						
Interkommunale tiltak						
Interkommunalt. Etablering av interkommunalt næringskontor						
Interkommunalt. Etablering av interkommunalt landbrukskontor						
Kommuneorganisasjon						
Personal forhold	Styrking av personal administrasjon. Tiltak for økning av arbeidsnærvær i organisasjonen.					
Personal forhold	Styrking av kompetanseutvikling i organisasjonen.					
Personal forhold	Rekrutteringspolitikk. Større fokus på systematiske tiltak for rekruttering til kommunal sektor.					

Nordreisa kommune

Arkivsaknr: 2009/3064-4
Arkiv: 140
Saksbehandler: Rune Benonisen
Dato: 18.07.2012

Saksfremlegg

Utvalgssak	Utvalgsnavn	Møtedato
17/12	Nordreisa administrasjonsutvalg	20.09.2012
	Nordreisa barn og unges kommunestyre	
33/12	Nordreisa driftsutvalg	18.09.2012
5/12	Nordreisa eldreråd	31.08.2012
16/12	Nordreisa helse- og omsorgsutvalg	07.09.2012
23/12	Nordreisa nærings- og kulturutvalg	30.08.2012
12/12	Nordreisa oppvekstutvalg	18.09.2012
	Nordreisa rådet for funksjonshemmede	

Innspill til kommunal planstrategi 2012-2015

Henvisning til lovverk:

Vedlegg
1 Forslag til kommunal planstrategi 2012-2015

Rådmannens innstilling

Saken legges frem uten innstilling. Formannskapet ber om innspill til planstrategien fra utvalget.

Saksopplysninger

Formannskapet i Nordreisa har i sak 26/12 i møte den 26.06.2012 vedtatt at forslag til kommunal planstrategi skal legges ut for innspill.

Planstrategi er del av det kommunale plansystemet, men er ikke en plantype. Planstrategien er et verktøy for kommunestyret for å gjøre prioriteringer om planarbeid i den inneværende kommunestyreperioden. Plan og bygningsloven pålegger kommunene å vedta kommunal planstrategi senest innen ett år etter at kommunestyret er blitt konstituert.

Prioriteringen av planoppgavene bygger på de utviklingstrekk og utfordringer som kommunen har, samt en særskilt vurdering av planstatus for kommunen. Det er også nødvendig å vurdere

tilgjengelige fagressurser til å gjennomføre planer – og det er nødvendig å følge opp evnt. nye planoppgaver gjennom handlingsdelen til kommuneplanen og i årsbudsjett for de år tiltakene skal gjennomføres.

Forslag til planstrategi har vært utarbeidet i sammenheng med kommuneplanens samfunnsdel og handlingsdel. Se for øvrig saksframlegg til saken om høring av disse for mer informasjon om plansystemet og strategien plass/rolle i det systemet. Mer informasjon finnes også i statens veileder for planstrategi på http://www.regjeringen.no/pages/17299458/T-1494.pdf

Forslag til planstrategi er vedlagt saken. I korte trekk beskriver den de viktigste rammene/føringene for kommunal planlegging (lovverk samt andre regionale og nasjonale føringer). Det gis en beskrivelse av utviklingstrekkene for Nordreisa kommune og utfordringer som kommunen står ovenfor. Det gjøres også en vurdering av gjeldende kommuneplan (som er under behandling). Til slutt gjøres en vurdering av det faktiske planbehovet for Nordreisa kommune og et forslag til prioritering av planoppgaver.

Vurdering

Utvalgene bes gi en vurdering av konkret planbehov knyttet til den enkelte sektor/virksomhet. Det må også gis en tydelig prioritering av de enkelte planoppgavene.

I sammenheng med behandling av kommuneplanens handlingsdel (egen sak) – må det også gjøres vurderinger knyttet til planressurser og evnt forslag til praktiske løsninger for gjennomføring av de enkelte planer.

KOMMUNAL PLANSTRATEGI FOR NORDREISA KOMMUNE 2012 – 2015

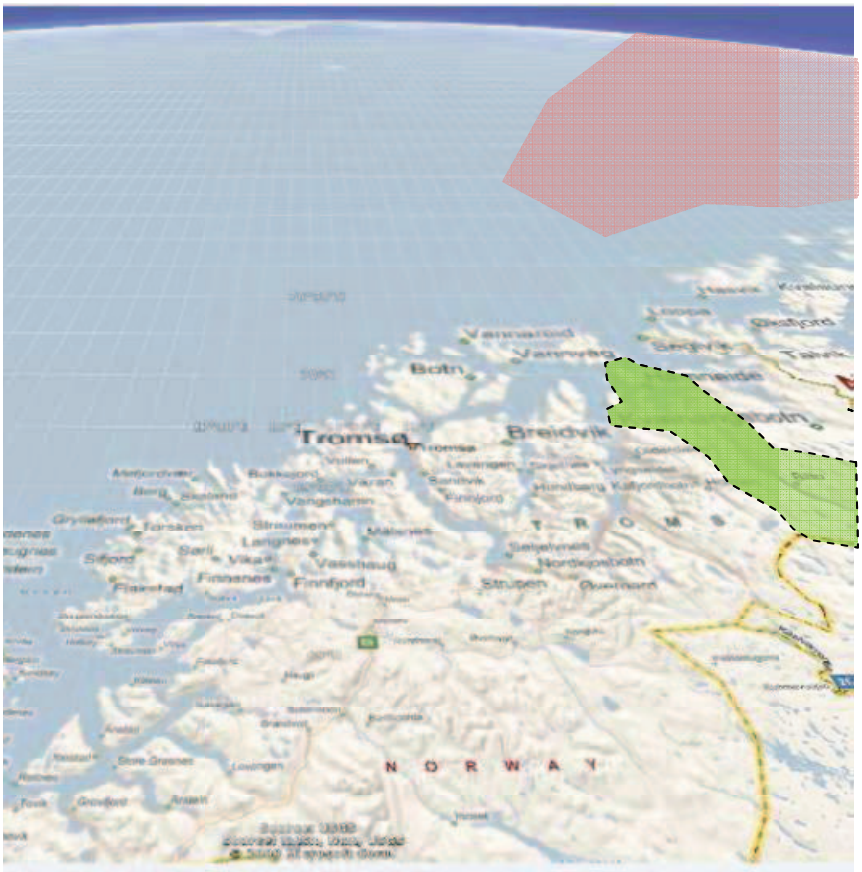
Tromsø
Bardufoss
Harstad
Finnsnes
Vassbygd
Finnfjord
Skjervøy
Storslett
Sørkjosen
Hammerfest
Alta
Kautokeino
Karasjok
Lakselv
Kirkenes
Vadsø
Vardø
Varangerbotn
Lyngseidet
Skibotn
Kvænangsbotn
Burfjord
Olderdalen
Leirpollen
Sandnessjøen
Mosjøen
Mo i Rana
Fauske
Bodø
Narvik
Svolvær
Leknes
Stokmarknes
Andenes
Sortland
Risøyhamn
Melbu
Myre
Stø
Straumen
Langnes
Vesterålen
Nordkjosbotn
Strupen
Ruanord
Lavangen
Sørreisa
Hundsbæ
Kåfjord
Skjervøy
Nordreisa
Kvænangen
Loppa
Hasvik
Kvalsund
Måsøy
Nordkapp
Porsanger
Lebesby
Gamvik
Berlevåg
Tana
Nesseby
Sør-Varanger
Hammerfest
Kvalsund
Måsøy
Nordkapp
Porsanger
Lebesby
Gamvik
Berlevåg
Tana
Nesseby
Sør-Varanger
Kautokeino
Karasjok
Lakselv
Kirkenes
Vadsø
Vardø
Varangerbotn
Lyngseidet
Skibotn
Kvænangsbotn
Burfjord
Olderdalen
Leirpollen
Sandnessjøen
Mosjøen
Mo i Rana
Fauske
Bodø
Narvik
Svolvær
Leknes
Stokmarknes
Andenes
Sortland
Risøyhamn
Melbu
Myre
Stø
Straumen
Langnes
Vesterålen
Nordkjosbotn
Strupen
Ruanord
Lavangen
Sørreisa
Hundsbæ
Kåfjord
Skjervøy
Nordreisa
Kvænangen
Loppa
Hasvik

Innhold

1 I NNLEDING 3

1.1 Kommunal planstrategi og det øvrige kommunale plansystemet 3

1.2 Hva kommunal planstrategi er. 3

1.3 Kommunal planstrategi som styringsverktøy 4

2 OVERORDNEDE FØRINGER 4

2.1 Nasjonale føringer 5

2.2 Regional planstrategi for Troms – kunnskapsgrunnlaget 6

3 UTVIKLINGSTREKK I NORDREISA KOMMUNE 7

3.1 Utviklingstrekk – befolkningsutvikling og – sammensetning 8

3.1.1 Befolkningsutviklingen i Nordreisa 8

3.1.2 Kommunens handlingsrom 9

3.2 Utfordringer for Nordreisa-samfunnets mot 2030 9

3.3 Andre utviklingstrekk 11

4 GJELDENDE KOMMUNEPLAN 14

4.1 Evaluering av gjeldende kommuneplan 14

4.1.1 Evaluering av kommuneplanens strategiske og politisk oppfølging av planen 14

4.1.2 Evaluering av kommunen som organisasjon 14

4.1.3 Evaluering av kommuneplanens arealdel 15

5 VURDERING AV PLANBEHOV 15

5.1 Vurdering av helt, delvis eller ingen endringer av kommuneplanen. 15

5.2 Vurdering av øvrige planbehov 15

6 FORSLAG - PRIORITERING AV PLANOPPGAVER FOR KOMMUNESTYREPERIODEN 2012 - 2015 ... 15

6.1 Forslag til plan for revisjon av kommunens overordnede plantyper. 15

6.2 Foreløpig forslag til sektorplaner/virksomhetsplaner 16

6.3 Foreløpig forslag til regionale planer og reguleringsplaner 16

Vedlegg 17

1 INNLEDING

Kommunal planstrategi er et nytt verktøy i det kommunale plansystemet. Dokumentet gir en kort beskrivelse av overordnede føringer (frastat og fylke) og utviklingstrekk/utfordringer for Nordreisa kommune. På denne bakgrunn gis det forslag til plantyper som skal utarbeides i planperioden.

1.1 Kommunal planstrategi og det øvrige kommunale plansystemet



- Utviklingstrekk og utfordringer
- Prioritering av planoppgaver i kommunestyreperioden

Illustrasjonen viser "kommunal planstrategi" i det kommunale plansystemet. Venstre felt illustrerer langsiktighet, mens høyre felt omfatter "operative" planer med årlig rullering.

1.2 Hva kommunal planstrategi er.

Det er plan og bygningslovens § 10-1 som danner lovgrunnlaget for utarbeidelse av kommunal planstrategi. Kommunal planstrategi er ikke en tradisjonell plan for å vedta mål og virkemidler, men et dokument som belyser utviklingstrekk og kommunens hovedutfordringer.

Med dette som bakgrunn skal kommunestyret avklare hvilke planoppgaver kommunen skal prioritere i valgperioden.

I planstrategien skal det skal tas stilling til om kommuneplanen (arealdel og samfunnsdel) skal videreføres som de er - eller om de skal revideres, helt eller delvis. Planstrategien er også en viktig arena for å drøfte og avklare behov for interkommunal planlegging. Dette gjelder både for arealplanlegging og tjenesteyting. I planstrategien kan man videre definere kommunens øvrige planbehov knyttet til mer detaljerte planer (for eksempel).

1.3 Kommunal planstrategi som styringsverktøy

I plan og bygningsloven stilles det krav om at kommunal planstrategi skal utarbeides minst én gang hver valgperiode og vedtas senest innen 1 år etter konstituering av kommunestyret. Dette innebærer større forpliktelse: - det første året klargjør kommunestyret hva som skal prioriteres, de tre neste årene viser de hvordan jobben utføres i den retningen de har prioritert. Det tas sikte på at kommunal planstrategi kan vedtas i første møte etter sommerferien 2012.

Kommunal planstrategi er først og fremst et godt styringsverktøy når den ses i sammenheng med kommuneplanen (samfunnsdelen og arealdelen) og handlingsplan/økonomiplanen.

Nordreisa har sist revidert sin strategiske plan i 1988. Forslag på kommunal planstrategi baseres på prosess og beskrivelse i forslag på ny samfunnsdel forutsatt vedtatt høsten 2012. Til kommuneplanens samfunnsdel er tilhører forslag på handlingsdel som skaper en sterkere kopling mellom langsiktige strategiske valg i samfunnsdelen og handlingsdel/ økonomiplan.

Plantype	2011	2012	2013	2014	2015	2016	2017	2018
Kommunal planstrategi	Valg	X			Valg	X		
Kommunal – samfunnsdel		X				X		
Kommuneplan - arealdel		X				X		
Handlingsdel/økonomiplan	X	X	X	X	X	X	X	X

Illustrasjon av hvordan overordnede planer henger sammen og kopling mot ressurser for gjennomføring (handlingsplan/økonomiplan).

2 OVERORDNEDE FØRINGER

Etter endringen av plan og bygningsloven med blant annet krav om kommunal planstrategi, har regjeringen utarbeidet dokumentet "Nasjonale forventninger til regional og kommunal planlegging" (juni 2011). De nasjonale forventningene peker på oppgaver og temaer som regjeringen mener er viktig for å bidra til gjennomføring av nasjonal politikk og legger derfor føringer på både regional og kommunal planlegging. Dokumentet er imidlertid retningsgivende, ikke bestemmende.

Regional planstrategi for Troms er følgelig under utarbeidelse. Dokumentet "Kunnskapsgrunnlaget for Troms" er ferdig og danner grunnlag for utarbeidelse av den regionale planstrategien. Dokumentet har liknende tematisk oppbygging som "nasjonale forventninger", men har i tillegg 3 tilleggskapitler for Troms.

Nasjonale forventninger retter seg mot alle fylker og kommuner i landet og *Regional planstrategi* retter seg mot alle kommuner i Troms. Temaene og innhold har ulik betydning for ulike kommuner og det er av den grunn gjort et sammendrag av forhold som har størst aktualitet for Nordreisa kommune.

2.1 Nasjonale føringer

Temaene i nasjonale forventninger er: Befolkningsutvikling - Klima og energi - By og tettstedsutvikling - Samferdsel og infrastruktur - Verdiskaping og næringsutvikling - Natur, kulturmiljø og landskap - Helse, livskvalitet og oppvekstmiljø.

Befolkningsutvikling

Befolkningsutviklingen er først og fremst en viktig premiss for samfunnsplanlegging. I Norge forventes folketallet å øke i alle landets fylker, men mest i Oslo-området og Rogaland. Nesten 80 prosent av landets innbyggere bor i tettsteder og det forventes en stadig mer sentralisert bosettingsstruktur i framtida. Denne tendensen er også tydelig i Troms fylke. De fleste distriktskommuner har problemer med å opprettholde folketallet. Nordreisa kommune forventes folketallet være svakt stigende mot 2020 for så for så å falle noen mot 2030.

Klima og energi

Den globale lufttemperaturen økte med 0,74 °C fra år 1900 til år 2000, og ventes å stige betydelig mer i dette århundret. Reduksjon av klimagassutslipp er både et nasjonalt og internasjonalt mål. Nordreisa kommune har sammen med de andre Nord-Troms kommunene, utarbeidet felles energi- og klimaplan for Nord-Troms (2010-2014). De siste års hendelser med snøras, leirras, springflo og risiko for fjellskred (Nordnesfjellet), har tydeliggjort hensikten med utarbeidelse av risiko- og sårbarhetsanalyser og vurdering av konsekvensene.

By og tettstedsutvikling

Mange utfordringer er knyttet til biltrafikk i byene med utslipp, støy og støvplager og er av den grunn en begrenset utfordring i Nordreisa kommune. Men flere andre tilrådninger er nyttige i planlegging av tettsteder: hensyn til tradisjonell bruk, kulturmiljø og estetikk, sammenhengende forbindelser for gående/syklende mellom sentrum, boligområder og skoler/barnehager, tilrettelegging for aktiv, universell utforming med mer.

Samferdsel og infrastruktur

På dette området stilles det stor krav til samordning mellom ulike myndighetsnivåer. For Nordreisa kommune vil særlig kontakten både mot Troms fylkeskommune være viktig, da det er disse som har ansvaret for fylkesvegnett, ferge, buss, hurtigbåt, elektronisk kommunikasjon med mer. Noen deler av fylkesvegnettet er av svært dårlig standard og er et direkte problem for næringsutvikling i Nord-Troms regionen . Fiskerihavnene og havner er avgjørende for fiskerinæringen og sjømatnæringen og må vedlikeholdes og utbedres. For Nordreisa et utbygging av moderne havn viktig for å kunne ta del i utbygging av gass- og olje i havområdene utenfor Nord-Norge , utbygging av ny infrastruktur som kraftlinjer og mineralutvinning. Utvikling Sørkjosen flyplass vil sette viktige premisser for Nord-Troms rolle i regional og nasjonal utvikling. E6-tunell gjennom Sørkjosfjellet og bedre regularitet over Kvænangsfjellet er avgjørende for vår samhandling med Tromsø og Alta som hovedsentra i Troms og Finnmark og regionen forøvrig. Bredbandutbygging og elektronisk kommunikasjon må ytterligere utbyggs for å ta hele distriktet i bruk.

Verdiskaping og næringsutvikling

Det skal tas hensyn til bedrifters og næringers behov for beliggenhet og egnede arealer og næringer som er basert på lokale natur- og kulturressurser skal vektlegges. Dette omfatter både videreutvikling av landbruket/ landbruksbasert foredling og fiskeri- og havbruk. Arealbehovet for havbruksnæringen må vurderes sammen med andre interesser i kystsonen og langs vassdrag. Andre forhold som belyses er reindriftsinteresser, mineralressurser og reiseliv. I forslag på ny kommuneplan er gode oppvekstvilkår for barn og unge og næringsutvikling sett på som en av de viktigste faktorene for å hindre ytterlig befolkningsreduksjon.

Natur, kulturmiljø og landskap

Omdisponering av verdifulle jordressursene og oppsplitting av viktige arealer skal reduseres. Landskapshensyn må ivaretas i planleggingen og strandsonen/vassdrag må vurderes i et helhetlig og langsiktig perspektiv og det skal tas hensyn til andre allmenne interesser. Kommunene skal legge til rette for en mer miljøbasert utbygging av fritidshus, der hensynet til bl.a. landskap, energibehov og estetikk blir vektlagt. Andre forhold som belyses er motorisert ferdsel, kulturminner og kulturmiljøer. I arealplanen som under revidering inntas kartlegging av landskapet som en del av kunnskapsgrunnlaget for planlegging. Her beskrives landskapet karakter og verdi. Nordreisa kommune deltar sammen med Lyngen kommune og som de eneste kommunen i landet, i et pilotprosjekt når det gjelder karakterisering og verdisetting av landskap.

Helse, livskvalitet og oppvekstmiljø

Kommunene skal ha oversikt over helsetilstanden i befolkningen og de faktorer som kan virke inn på denne. Det skal tas hensyn til endringer i alderssammensetning og helsetilstand. Kommunene skal legge til rette for fysisk aktivitet for hele befolkningen i samspill med grunneierorganisasjoner, idretts- og friluftslivsorganisasjoner. Kommunene skal ta hensyn til barn og unges oppvekstmiljø i planleggingen og sørger for involvering i planprosessene. I forslag på kommuneplan inngår folkehelse som ett av fire satsingsområder i kommunen.

2.2 Regional planstrategi for Troms – kunnskapsgrunnlaget

Dokumentet *Kunnskapsgrunnlaget for Troms -2011* har liknende tematisk oppbygging som *nasjonale forventninger*. I tillegg er det skrevet egne kapitler om nordområdesatsing, kultur og utdanning. Vi gir en nærmere beskrivelse av disse.

Nordområdesatsing

Nordområdesatsing er definert av regjeringen uten stor lokalpolitisk medvirkning så langt. Nordreisa kommune forutsetter i sin kommuneplan å ta del nordområdesatsing gjennom økt fokus bl.a på helhetlig samferdselsutvikling og stor attraktivitet som boplass. . Troms fylke og Nordreisa ligger strategisk plassert med fylkesgrenser mot Finnmark og Nordland, og nærhet til Finland, Sverige og Norvest-Russland. Utviklingsmulighetene innen petroleum, mineralutvinning, klima- og

miljøforskning, turisme med mer, vil påvirke både samferdsel, næringsutvikling og internasjonal samarbeid. Nordreisa kommune ligger strategisk til i forhold til sentrale reisemål i Nord-Norge (Lofoten, Tromsø, Nordkapp og Svalbard). E6-tunelle gjennom Sørkjosfjellet , større regularitet over Kvænangsfjelleo og utbygging av Ullsfjordforbindelsen vil gi kortere kjøretid mellom Tromsø og Nord-Troms, Alta og Hammerfest. Utvikling av Sørkjosen flyplass og Sørkjosen havn sammen med de øvrige servcie- og tjenestetilbud i regionen vil åpne for at Nord-Troms i større grad kan ta del i nordområdetsatsningen

Kultur

Kulturlivet i Troms inndeles i 2 hovedgrupperinger: Den profesjonelle kunsten og frivillig arbeid som drives i ulike organisasjoner. Idrett er den største kulturelle aktiviteten (32 %), deretter følger musikk, (15 %), billedkunst/kunsthåndverk (11 %) og organisert dans (4 %). Nordreisa kommune har ca. 90 lag og foreninger som til sammen gir et rikt og variert foreningsliv innen idrett , musikk, revy og teater, båtforeninger, skytterlag, jakt og fiske, friluftsliv med mer. Nord-Troms har lite antall personer som anser seg som profesjonelle kultur- og kunstutøvere Basert på en utvidet forståelse av hva som er vår kultur og identitet er kultur-næringer et område som forventes å ha stort potensial for bedriftsetablering og produktutvikling. Kulturinstitusjoner som Nord-Troms museum, Nordreisa bibliotek og kulturskolen forventes også i større grad å bli involvert i utformingen av en ny oppvekstplan for Nordreisa.

Utdanning

Kunnskap er en avgjørende ressurs for å møte framtidas utfordringer og Troms ønsker å satse på en høyt utdannet befolkning og dyktige fagarbeidere. Det er store regionale forskjeller i utdanningsnivået i fylket og Nordreisa kommune har generelt et lavt utdanningsnivå. Nordreisa kommune foreslår i sin kommuneplan å møte utfordringer knyttet til utdanning med et helhetlig utdanningssløp hvor natur- og kulturforståelse, fokus på læring og fysisk aktivitet .

3 UTVIKLINGSTREKK I NORDREISA KOMMUNE

I dette kapitlet beskrives faktatall og målbare parametre på ulike samfunnsområder. Kunnskapsgrunnlaget er samme som for kommuneplanen samfunnsdel som er under revidering .

Datagrunnlaget er hentet fra KOSTRA-tall og SSB- Statistisk sentrabyrå. Folketallsutviklingen for Nordreisa og Nord-Troms er spesielt vurdert i forhold til NIBRs rapport Befolkningsutsikter for Nordreisa kommune. Kjetil Sørlie NIBR. Mars 2011 som tar hensyn til en ikke jevn fordeling av innvandring mellom sentra og distriktene.

3.1 Utviklingstrekk – befolkningsutvikling og – sammensetning

3.1.1 Befolkningsutviklingen i Nordreisa

De siste 50 år har det vært en betydelig folketilvekst i Nordreisa. Foreløpig folketallstopp kom i 1996 (4919 innbyggere). Etter utvidelsen av kommunen i 1972 og 1982 er det stor netto innflytting og fødselsoverskudd som er grunnlaget for at Nordreisa ser ut som i dag.

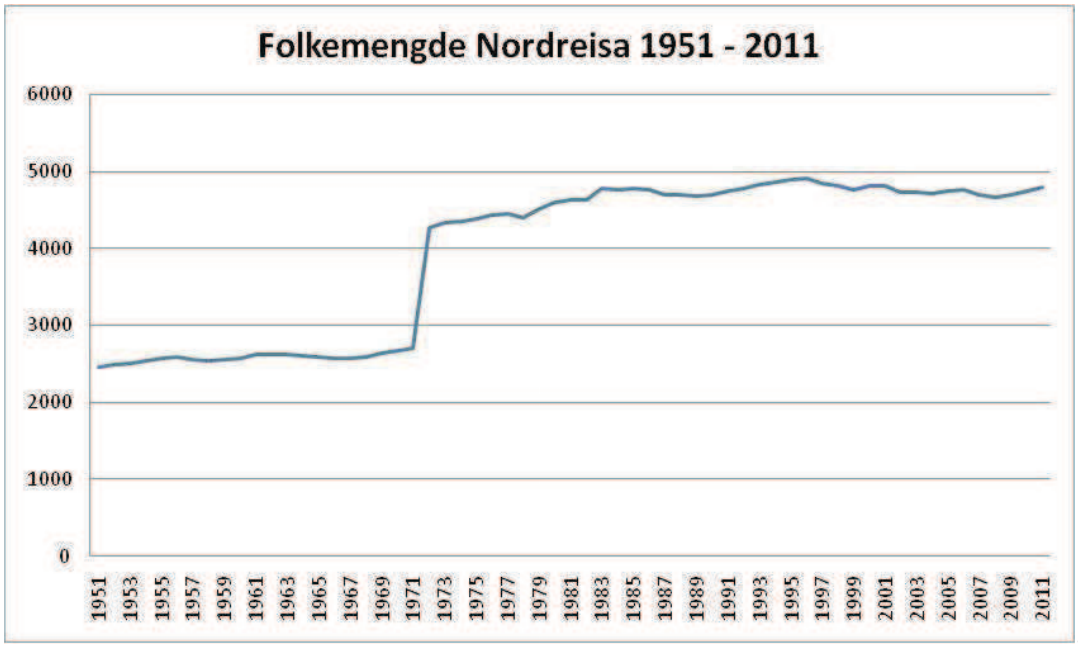

Befolkningsutvikling Nordreisa 1951-2011.

Det har vært fødselsoverskudd i Nordreisa gjennomsnittlig både på 70-tallet, 80- tallet og 90- tallet. De første 10 årene av 2000 tallet har det, gjennomsnittlig sett, vært et lite fødselsunderskudd i Nordreisa.

Folketall og demografi i Nordreisa preges mye av stor inn og utflytting. Som distriktskommuner flest flytter om lag 50 % av hvert kull ut av kommunen, en del returnerer til hjemkommunen slik at det varige flyttetapet av hvert kull i Nordreisa ligger på ca 20% for kvinner og 30 % for menn. Nordreisa kommune har størst netto flyttetap til by-regionene sørpå og til Tromsø. Netto innflytting har primært kommet fra kommunene i Nord-Troms, særlig Kåfjord. Det varige flyttetapet kompenseres delvis av innflytting. I Nordreisa anslås det at mellom 40 og 50 % av voksenbefolkningen til en hver tid er tilflyttere. Det viser seg imidlertid også at en stor andel av tilflytterne flytter ut av kommunen igjen og blir "gjennomflyttere".

Folketallsutviklingen mot 2015 i Nord-Troms har et noe annet mønster enn for Nordreisa kommune. I fremskrivingene mot 2024 forventes det større eller mindre nedgang i folketall i alle kommunene. Samlet sett en økning av pensjonister og eldre (alder 67+) fra 16 % av totalt folketall i 2011 til ca 25% i 2030. Samtidig anslås en reduksjon av andelen arbeidstakere (alder 16-66 år) fra 65 % i 2011 til 57 % i 2030. I rene tall ca 1200 flere alderspensjonister og 1300 færre arbeidstakere.

Hvis disse fremskrivingene blir virkelige vil en stadig større andel av befolkningen i Nord-Troms bo i Nordreisa (29 % i 2011 – 32 % i 2030).

Folketallutviklingen i Nordreisa mot 2030 anslås i Nordreisa vil være økende med vel 30 personer mot 2020 for deretter å synke med ca. 44 noe mot 2030. Denne nedgangen kommer ikke fram i Statistisk sentralbyrås framskriving for Nordreisa og Nord-Troms . I henhold til rapport fra NIBR-Norsk institutt for by- og regionalforskning antas det at Nord-Troms vil preges av mindre innvandring enn forventningene for landet som helhet, og at dette vil påvirke folketallsutviklingen. For kommunen er det endringer i *befolkningssammensetningen,* dvs fordeling mellom aldersgrupper, som betyr mest. Hvis det ikke skjer vesentlige endringer mht. flytting, fruktbarhet, dødlighet de neste 10-15 årene – så vil befolkningssammensetningen i Nordreisa være betydelig annerledes i 2030 enn i 2012.

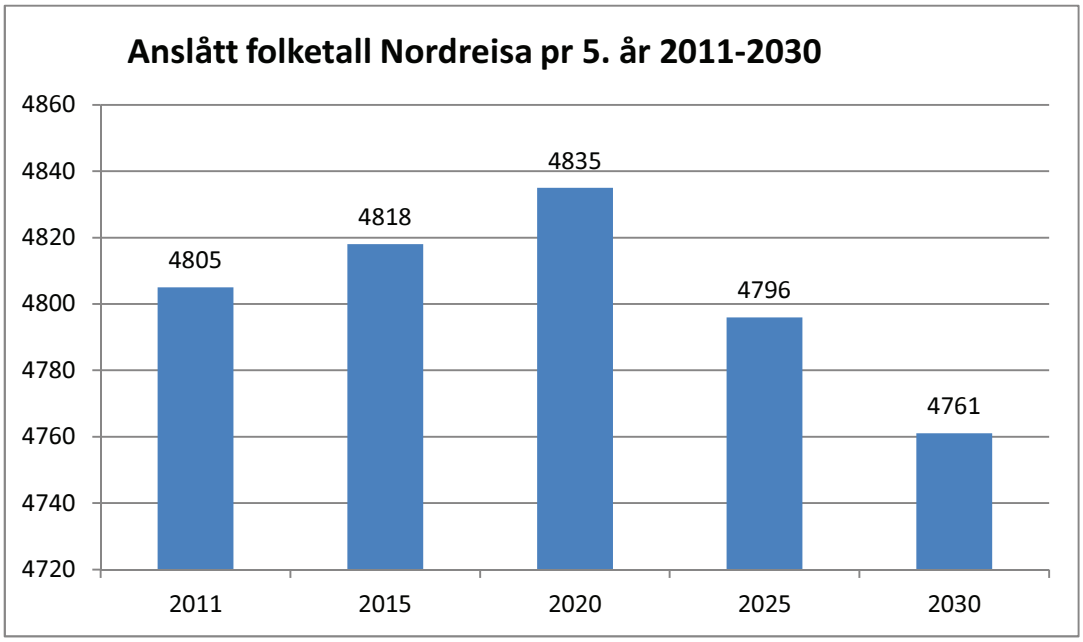

Viser registrert folketall for 2011 og anslått folketall ved inngangen til 2030

3.1.2 Kommunens handlingsrom

Kommunens handlingsrom er begrenset av vår økonomiske situasjon og vår status som ROBEK-kommune. En bærekraftig økonomi er en forutsetning for et godt velferdstilbud i kommunen. Den viktigste indikatoren som benyttes til å måle styrken i kommunenes økonomi, er netto driftsresultat. Kommunens netto driftsresultat over tid bør være positivt og over 3 % av brutto driftsinntekter for at økonomien skal være bærekraftig for gi oss handlingsrom til selv å velge vår utviklingsretning

3.2 Utfordringer for Nordreisa-samfunnets mot 2030

Formålet med kommuneplanprosessen er bla. *å avdekke utfordringer som vi står* ovenfor eller har og *beskrive en politikk for hvordan disse skal håndteres*. Kunnskap om de ulike problemstillinger ligger i bl.a. statistikk, hos fagpersoner, politikere eller andre innbyggere . Til sammen utgjør dette et kunnskapsgrunnlag som er fundamentet for kommuneplanen og den kommunale planstrategien.

Med dette som utgangspunkt trekkes følgende hovedutfordringer frem:

Endringer i aldersgrupper og konsekvenser av dette

Statistisk materiale og utsiktsanalyser anslår at befolkningssammensetningen i Nordreisa vil endre seg betydelig frem mot 2030. Størst endring ser vi for aldersgruppene 35-49 (nedgang på ca 300 personer) og betydelig økning for aldersgruppene over 67 år. Disse endringene vil dra med seg noen viktige utfordringer;

Tjenestebehovet øker.

Vi legger til grunn at behovet for tjenesteyting innenfor barnehage og skole øker mot 2020. Det er et økende behov for tjenester innenfor helse , pleie og omsorg ,og fra år 2020 vil behovet for tjenester forsterkes. Dette sett ut fra dagens situasjon. Dette får økonomiske effekter og sterkt økt rekrutteringsbehov innenfor offentlig sektor.

Rekruttering.

Stor andel av dagens arbeidstakere går ut av arbeidslivet pga alderspensjon. Det er ikke mange nok i ungdomsgruppene til å erstatte disse. Det blir sannsynligvis arbeidskraftsmangel i Nordreisa som forsterkes utover i perioden. Kommunen merker allerede i dag konkurransen om arbeidstakere og kompetanse.

Økonomisk balanse.

Kommunens inntekter har sterke sammenhenger med folketall og befolkningssammensetningen (rammeoverføringer) samt skatteinntekter. Det er sannsynlig at rammeoverføringene øker mindre enn de faktiske utgiftene til tjenesteproduksjonen. Det er også sannsynlig at skatteinngangen vil gå ned ved at flere personer er pensjonert og færre er i ordinært arbeid (sett ut fra 2011). Det vil trolig kreve svært strenge prioriteringer mellom ulike tjenesteområder for å oppnå en balanse mellom utgifter og inntekter.

Mange ute av arbeid.

Nordreisa har relativt sett større andel uføre og sykemeldte enn gjennomsnitt i fylket og landet. Mange av disse har en viss arbeidsevne som de ikke får brukt. Tilrettelegging og tilpasning samt forebygging vil være viktige innsatsområder.

Høye forventninger til kommunen.

Nordreisa kommune har på svært mange felt en meget god tjenesteleveranse. På andre områder er det forbedringspotensial. I ytterligere andre tilfeller er forventningene til kommunens tjenesteyting større enn hva kommunen faktisk kan levere. Dette gapet vokser etter hvert som kommunene får stadig vanskeligere økonomi.

Overordnede utfordringer som vi må lykkes med.

Endringer i befolkningens alderssammensetning og konsekvensene av dette er det som gir Nordreisa de størst utfordringer i planperioden.

Kommuneplanen legger til grunn 4 *hovedinnsatsområder* som vi må lykkes med for at Nordreisa skal klare å møte fremtiden og nå vår visjon.

1. **Den store attraktivitetskonkurransen**. Konkurransedyktige arbeidsplasser, muligheter for bolig, et livskraftig sted og godt bomiljø, utdanning / oppvekst og markedsføring / omdømme.

2. **Inkluderende lokalsamfunn** – det åpne sted. Innbyggernes mulighet til påvirkning og medbestemmelse, åpen stedidentitet og ta i bruk innflytternes kompetanse.

3. **Folkehelse – påvirkning foran behandling**. Økt arbeidsdeltakelse, flere med fullført utdannelse, bolig til alle, sosial tilhørighet og tilgjengelighet, tilpasning av kommunalt tjenestenivå, ytre miljøfaktorer, tilrettelegging for positiv individuell helseadferd.

4. **Økonomisk handlefrihet**. Tilfredsstillende netto driftsresultat, stram økonomistyring og ledelse, effektiv tjenesteproduksjon og organisering, økt arbeidsnærvær.

3.3 Andre utviklingstrekk

Temaene som beskrives er: næringsliv, yrkesdeltaking, utdanning, sosioøkonomiske forhold og kommunal økonomi.

Næring og sysselsetning

NHO gjennomfører årlig en rangering av kommuner, distrikter og fylker i Norge i et såkalt "Nærings NM", hvor næringslivet vurderes ut fra 4 kriterier:

- **Lønnsomhet – antall foretak med positivt resultat**
  Nordreisa 313 av 430
- **Antall nyetableringer**
  Nordreisa 267 av 430
- **Næringslivets relative størrelse - antall arbeidsplasser i næringslivet i fht totalt folketall**
  Nordreisa 247 av 430
- **Vekst – antall foretak med omsetningsvekst over konsumprisindeksen**
  Nordreisa 24 av 430

For 2010 havner Nordreisa samlet sett på plass 320 av 430.

I Nordreisa er det om lag 150 bedrifter. Den overveiende største delen består av små bedrifter med 1-4 ansatte. Handel, service og transport er næringer med flest sysselsatte.

En SWOT-analys av vår styrke , svakheter , muligheter og trusler viser:

Styrker	**Svakheter**
• Lave tomtekostnader enn bystrøk • Flyplass • Virkemiddelsonen • Variert næringsliv • Handelssentrum for Nord-Troms • Verneområder i nasjonal fokus • Levende landbruksnæring • Vilje til satsing på reiseliv • Reisaelva som produkt og som begrep • Store opplevelsesressurser • God geografisk beliggenhet mellom Tromsø og Alta	• Begrensede arealer tilrettelagt – få klynger • For lang vei til større markeder • Svak kommuneøkonomi og for svak satsing på tilretteleggerrollen • Strukturendring i landbruket • Ingen/liten foredling av opplevelsesressursene • Asasd • For lang avstand til Tromsø
Muligheter	**Trusler**
• Utnytte flyplassens potensial som porten til Nord-Troms (særlig turisme) • Utvikling av samferdsel inn/ut av regionen • Evne og vilje til å omsette ressurser til produkter og videre til opplevelser	• Større konkurranse om arbeidstakere • Svakt næringsliv (små bedrifter, dårlig lønnsomhet) • Sterk handelskonkurranse fra Tromsø og Alta • Manglende politisk vilje / evne til handling

Privat sektor og offentlige foretak sysselsetter om lag dobbelt så mange arbeidstakere som kommunal sektor i Nordreisa (61 % mot 29 % av arbeidstakerne i 2010). Arbeidsplasser, enten de er offentlige eller private, er svært viktig for å tiltrekke og beholde befolkningen i vår kommune. Arbeidsledigheten i Nordreisa har i 2011 ligget under 3 %. Stor andel offentlig virksomhet er med på å stabilisere arbeidsmarkedet.

Sysselsatte fordelt på næring

Geografisk område	**Type næring**		**2008**	**2009**	**2010**
Nordreisa	Sysselsatte i næring Jordbruk, skogbruk og fiske		194	182	169
	Sysselsatte i næring Bergverksdrift og utvinning		23	27	28
	Sysselsatte i næring Industri		55	57	52
	Sysselsatte i næring Elektrisitet, vann og renovasjon		69	69	73
	Sysselsatte i næring Bygge- og anleggsvirksomhet		227	214	190

	Sysselsatte i næring Varehandel, motorvognreparasjoner		328	303	312
	Sysselsatte i næring Transport og lagring		196	194	193
	Sysselsatte i næring Overnattings- og serveringsvirksomhet		86	68	63
	Sysselsatte i næring Informasjon og kommunikasjon		12	15	13
	Sysselsatte i næring Finansiering og forsikring		20	19	20
	Sysselsatte i næring Teknisk tjenesteyting, eiendomsdrift		78	73	75
	Sysselsatte i næring Forretningsmessig tjenesteyting		56	65	42
	Sysselsatte i næring Offentlig administrasjon, forsvar, sosialforsikring		155	170	166
	Sysselsatte i næring Undervisning		273	266	258
	Sysselsatte i næring Helse- og sosialtjenester		567	586	620
	Sysselsatte i næring Personlig tjenesteyting		53	51	52
	Sysselsatte i næring Uoppgitt		4	5	13

Yrkesdeltaking

Sykefravær er produktivitetstap. Det vil være av største betydning, både for den enkelte, men også for organisasjonen å øke arbeidsnærværet betydelig. Landsgjennomsnittet ligger på om lag 94%. Nordreisa kommune har gjennomsnittlig over tid hatt et nærvær på under 90 %.

Utdanning.

Andel av befolkningen med høyere utdanning ligger over gjennomsnitt for Troms men under landsgjennomsnittet. Utviklingen er positiv. Alle kommuner i Troms harlavere andel sysselsatte med høyere utdanning i privat sektor i forhold til offentlig sektor. Andel av befolkningen med fullført videregående skole har inntil 2009 vært på nivå med gjennomsnitt for Troms men har en liten tilbakegang mot 2010. Å redusere frafall fra videregående utdanning er en stor utfordring . I frafallet på oppmot 30% er egentlig en stor arbeidskraft- resurs som Nordreisa vil ha stort behov for spesielt etter 2020 når eldrebølgen kommer. Andel barn i skolen med behov for spesialundervisning er høgt i Nordreisa.

Sosioøkonomiske forhold

Analysen av sosioøkonomiske forhold omfatter bruttoinntektsnivå kvinner/menn (2007-2010) og antall sosialhjelpsmottakere (2008-2010). Gjennomsnittlig bruttoinntekt for kvinner og menn i kommune ligger på gjennomsnittet for Troms , men under gjennomsnittet for landet, mest for menn. Antall innbyggere som mottar sosialhjelp i Nordreisa kommune ligger over både gjennomsnitt

for Troms og landet for øvrig. Flertallet av kommunene (15 av 25) har hatt nedgang i andel sosialhjelpsmottakere, mens Nordreisa kommune har hatt en markant økning fra 2009 til 2010.

Kommunal økonomi

Nordreisa kommune har store utfordringer knyttet til økonomisk handlefrihet. Nordreisa er en ROBEK-kommune som bl.a medfører at alle større låneopptak og økonomiske tiltak som innføring av eiendomskatt må bli godkjent og vurdert av fylkesmannen. Underskudd i økonomien er resultat av flere års overforbruk. Viktige tiltak for å rette opp økonomien har vært innføring av eiendomsskatt , endring av skolestruktur og innføring av to-nivå –struktur i kommunens administrasjon. Økte resurser i økonomiavdelingen og nytt regnskapssystem har bidratt sterkt til bedre oversikt , kontroll og styring . De siste kvartalsrapporter i 2012 viser en økonomi under kontroll .

Valg av faktorer som gir suksess.

I rapporten "Suksessrike distriktskommuner – 2012" fra Telemarksforskningen som er en studie på hvilke faktorer som skaper bosetting og næringsutvikling , rangerer Nordreisa på 16 plass blant landets 430 kommuner målt på attraktivitet som bosted. Her vises det at lokal utvikling er strekt tilknyttet roller og ildesjeler og hvilken kultur som finnes for å ta vare på ideer og føre dem fram til beslutninger. Kort vei mellom idee og beslutning skaper og aktiv nærings- og boligpolitikk skaper utvikling.

4 GJELDENDE KOMMUNEPLAN

Nordreisa kommune har godkjent kommuneplan fra 1987. Samfunnsdelen/ strategidel ble vedtatt i 1988 og arealdelen ble vedtatt i 2001 Arealdelen er nå er under revidering .

4.1 Evaluering av gjeldende kommuneplan

4.1.1 Evaluering av kommuneplanens strategiske og politisk oppfølging av planen

Kommuneplan for Nordreisa perioden 1987 – 1997 har i liten grad vært anvendt som styringsverktøy. Planen har heller ikke vært revidert. Planen påpekte klare utfordringer og mål for Nordreisa-samfunnet hvor da som nå befolkningsutvikling og rekruttering av riktig kompetanse var noen av hovedutfordringer. Hovedårsak til at planen ikke er anvendt til daglig styring er liten eller ingen kopling opptil et vedtatt handlingsprogram / langtidsbudsjett.

4.1.2 Evaluering av kommunen som organisasjon

Det er kommunens organisasjonsapparat (politisk og administrativt) som er "hovedredskapen" for prioritering og yting av tjenester. Under forrige kommunestyre ble dem administrative organiseringen endret fra 3-nivå-modell til 2-nivå-modell. Fravær av oppdatert kommuneplan som styringsverktøy , stort antall enheter og et foreldet regnskapssystem og har gjort det krevende å

styre. KomRev Nord er igang med evaluering av to-nivå modellen. Rapport forventes ferdig høsten 2012.

4.1.3 Evaluering av kommuneplanens arealdel

Gjeldene arealplan er fra 2001. Den er overmoden for revisjon, pga av alder, ny plan og bygningslov, nye sentrale- og regionale retningslinjer og nye utbygningsplaner i kommunen. Arbeidet med ny arealdel er i sluttfasen og forslag til ny plan vil være ferdig høsten 2012.

5 VURDERING AV PLANBEHOV

En overordnet utfordring for Nordreisa kommune dreier seg om hvordan skape vekst og hindre befolkningsreduksjon. Dette bør være førende for hvilke plantyper som utarbeides.

5.1 Vurdering av helt, delvis eller ingen endringer av kommuneplanen.

Under forutsetning av at både kommuneplanens samfunnsdel og arealplan vedtas i løpet av høsten 2012 forutsettes det og ikke være behov for revidering av disse planene i kommunestyreperioden. Resurser og fokus kan dermed anvendes på sektorplaner innen oppvekst, helse og omsorg og, næringsutvikling- og regionale planer.

5.2 Vurdering av øvrige planbehov

Vurdering av øvrige planbehov gjøres på grunnlag vedtatt samfunnsdel og arealdel.
Ut fra forliggende forslag på samfunnsdel og arealdel fremmes følgende forløpige

- forslag til regionale planer og reguleringsplaner
- forslag tilsektorplaner/virksomhetsplaner

i videre beskrivelse.

6 FORSLAG - PRIORITERING AV PLANOPPGAVER FOR KOMMUNESTYREPERIODEN 2012 - 2015

6.1 Forslag til plan for revisjon av kommunens overordnede plantyper.

Kommunens overordnede plantyper:					
Type planer	**Revisjonsgrad**	**2012**	**2013**	**2014**	**2015**
Kommuneplanens samfunnsdel	Revideres	X			X
Kommuneplanen areal	Revideres	X			X
Handlingsdel /økonomidel	Revideres	X			X
Årsmelding	Revideres	X	X	X	X

6.2 Foreløpig forslag til sektorplaner/virksomhetsplaner

Sektorplaner/virksomhets planer		2012	2013	2014	2015
Oppvekstplan	Ny plan	X	X		
Strategisk næringsplan	Ny plan	X	X		
Helse og omsorgsplan	Revideres		X	X	
Plan for friluftsliv, idrett og kultur	Revideres		X		
Boligpolitisk plan	Ny Plan		X		
Helhetlig beredskapsplan	Revideres	X	X		

6.3 Foreløpig forslag til regionale planer og reguleringsplaner

Regionale planer	2012	2013	2014	2015
Fjellplan; reindrift, friluftsliv , fritidsboliger		X	X	
Kystsoneplan Nordreisa, Skjervøy og Kvænangen	X	X	X	
Arealplaner	2012	2013	2014	2015
Reguleringsplan for Moan oppvekstsenter		X	X	
Reguleringsplan for ny kirkegård			X	
Reguleringsplan for ny gang- og sykkelveg til Tretten		X	X	
Reguleringsplan for ny gang- og sykkelveg til Tømmernes		X	X	
Reguleringsplan for ny gang- og sykkelveg til Snemyr		X	X	
Reguleringsplan for ny barnehage på Høgegga			X	

Vedlegg

Datagrunnlag og tabeller

Klima og energi

Geografisk område	Datagrunnlag		2006	2007	2008	2009
Nordreisa	Energibruk elektrisitet, KWh/innb		14 459,35	14 577,57	15 198,29	15 551,77
	Energibruk fossil energi til transport, KWh/innb		13 767,81	15 556,5	14 769,56	12 718,36
	Energibruk fossil energi til annet enn transport, KWh/innb		1 068,73	2 298,36	1 414,79	1 384,75
	Energibruk av biobrensel, KWh/innb		2 640,4	2 447,33	2 508,04	2 087,77
	Energibruk fra avfall, KWh/innb		0	0	0	0

Geografisk område	Datagrunnlag		2006	2007	2008	2009
Nordreisa	Klimagasser, stasjonær forbrenning, kg/innb		-	2	2	1,4
	Klimagasser, prosessutslipp, kg/innb		-	3	13,3	12,2
	Klimagasser, mobil forbrenning, kg/innb		-	10	18	7,3

Befolkning og demografi

Geografisk område	Datagrunnlag		2011	2012	2013	2014	2015	2016	2017	2018	2019	2020	2021	2022	2023	2024	2025	2026	2027	2028	2029	2030
Nordreisa	Framskrevet folkemengde totalt		4 805	4 811	4 855	4 894	4 923	4 957	4 976	5 005	5 028	5 055	5 079	5 093	5 127	5 151	5 171	5 189	5 205	5 225	5 244	5 254

Merknad: Analysen tar ikke hensyn til at antatt innvandring i stor grad medfører økt bosetting i sentrale områder av Norge.

Sosioøkonomiske forhold - Nordreisa i forhold til Troms og Norge.

Geografisk område	Datagrunnlag		2006	2007	2008	2009	2010
Nordreisa	Fødselsoverskudd		-14	12	-3	-2	13
	Netto innflytting		-59	-46	25	65	35
	Folketilvekst		-73	-34	29	63	48
	Folkemengde barn og unge, 0-19 år		1 238	1 209	1 198	1 203	1 186
	Folkemengde eldre, 67 år og eldre		686	683	682	701	718
	Folkemengde totalt		4 772	4 699	4 665	4 694	4 757
	Andel med spesialundervisning		10,3	11,9	14,8	17,4	15,9
	Netto innpendling		-199	-196	-248	-231	-481
	Uførepensjonister, ant pr 1000 innb		103,1	109,38	96,68	0	0
	Legeårsverk		10,6	10,7	10,7	10,5	-
	Innbyggere over 80 år på institusjon		16	18	18	18	18
	Husholdningsavfall, tonn totalt		1 297	1 407	1 090	1 086	1 057

Geografisk område	Datagrunnlag		2006	2007	2008	2009	2010
Norge	Fullført vgs, andel elever		45,42	45,37	45,82	45,5	-
	Høyere utdanning, andel innb		19,44	19,83	20,49	20,93	-
	Barnehagedekning 1-2 år		63	69,5	74,9	76,9	78,5
	Barnehagedekning 3-5 år		93,6	95,4	96,2	96,6	96,6
	Andel sysselsatte menn		73,4	74,8	74,6	72,5	-
	Andel sysselsatte kvinner		66,4	68,2	68,1	66,7	-
	Bruttoinntekt menn		327 895	360 708	384 122	382 388	-
	Bruttoinntekt kvinner		209 502	229 080	248 706	256 175	-
	Energibruk, KWh/innb		46 435,75	48 243,75	47 358,75	45 243,7	0,21
	Klimagasser, kg/innb		0	18 654	36 659,7	25 644,6	0
	Fattigdom, andel under fattigdomsgrensen		-	15	14	6	-
	Sosialhjelp, ant pr 100 innb		2,83	2,5	2,46	2,61	2,59
	Attføring, ant		10,17	19,19	4 737,17	4 799,25	4 858,2
	Arbeidsledige, antall 25-66 år pr 1000 innb		465,16	377,61	447,57	673,7	654,67
	Barn med barnevernstiltak		4,1	4,3	4,5	4,8	5,2
	Innbyggere over 80 år med hjemmehjelp		0	80,4	83,3	83,8	81
	Husholdningsavfall, kg/innb		387	404	415	406	416
Troms	Fullført vgs, andel elever		41,25	41,32	42,12	41,79	-
	Høyere utdanning, andel innb		16,48	16,86	17,51	17,85	-
	Barnehagedekning 1-2 år		67,8	75,6	80	79,5	80,1
	Barnehagedekning 3-5 år		91,1	94	95,1	97,9	98,1
	Andel sysselsatte menn		68,5	70,3	69,9	67,8	-
	Andel sysselsatte kvinner		63,4	65,1	65,1	64,3	-

	Bruttoinntekt menn		287 328	314 240	334 824	335 992	-
	Bruttoinntekt kvinner		203 464	220 520	240 312	250 484	-
	Energibruk, KWh/innb		31 201,61	34 807,57	36 667,27	33 573,12	0
	Klimagasser, kg/innb		-	314	888,6	539,3	-
	Fattigdom, andel under fattigdomsgrensen		-	14	13	7	-
	Sosialhjelp, ant pr 100 innb		2,58	2,28	2,24	2,37	2,32
	Attføring, ant		18,11	23,97	0	0	0
	Arbeidsledige, antall 25-66 år pr 1000 innb		55,6	44,04	54,96	62,4	55,96
	Barn med barnevernstiltak		5	4,8	5,4	6	6,8
	Innbyggere over 80 år med hjemmehjelp		0	165,9	170,9	173,9	171
	Husholdningsavfall, kg/innb		312	317	274	306	347
Nordreisa	Fullført vgs, andel elever		41	41,5	42	41,1	-
	Høyere utdanning, andel innb		18	18,1	18,9	19,7	-
	Barnehagedekning 1-2 år		58,8	67,8	65,3	75	81,7
	Barnehagedekning 3-5 år		87,1	89,5	91,9	95,1	93,5
	Andel sysselsatte menn		69,5	71,3	71,5	69,1	-
	Andel sysselsatte kvinner		67,8	68,6	68,6	66,2	-
	Bruttoinntekt menn		282 500	310 700	334 500	333 500	-
	Bruttoinntekt kvinner		207 200	224 200	246 100	256 500	-
	Energibruk, KWh/innb		33 675,61	33 560,33	33 826,37	31 742,65	0
	Klimagasser, kg/innb		-	15	33,3	20,9	-
	Fattigdom, andel under fattigdomsgrensen		-	16	13	5	-
	Sosialhjelp, ant pr 100 innb		2,91	2,66	2,47	2,66	3,13
	Attføring, ant		0	17,66	0	0	0
	Arbeidsledige, antall 25-66 år pr 1000 innb		69	49	42	56	46

	Barn med barnevernstiltak		2,6	4,2	4	6,4	7,1
	Innbyggere over 80 år med hjemmehjelp		0	178,9	181,6	184,8	185,6
	Husholdningsavfall, kg/innb		270	295	227	224	215

Nordreisa kommune

Arkivsaknr: 2010/1332-4
Arkiv: M10
Saksbehandler: Hilde Henriksen
Dato: 30.08.2012

Saksfremlegg

Utvalgssak	Utvalgsnavn	Møtedato
34/12	Nordreisa driftsutvalg	18.09.2012

Rådmannens innstilling

Forprosjekt vannforsyning Straumfjord avsluttes.

Saksopplysninger

I 2010 fikk Nordreisa kommune henvendelse fra grunneier i Straumfjord om utbygging av kommunalt vannverk i området.
På bakgrunn av denne henvendelsen ble det avsatt midler i investeringsbudsjettet for 2012 til forprosjekt for kommunal vannforsyning i Straumfjord. I mars 2012 ble det sendt forespørsel om interesse til alle eiere av grunn med påstående boliger/fritidsboliger/næringsbygg i området Straumen – Fosselva.

Innen fristen for tilbakemelding 20.04.12 fikk kommunen en -1- muntlig henvendelse, og ingen skriftlig tilbakemelding. Den ene henvendelsen som kom, kunne kobles til kommunens eksisterende ledningsnett på Straumfjordnes.

Vurdering

Saken vurderes til at det ikke er et reelt behov for kommunal vannforsyning ut over eksisterende anlegg i området. Dette pga at ingen grunneiere i området har meldt interesse for kommunal vannforsyning i området. Prosjektet bør avsluttes og avsatte midler overføres andre investeringstiltak innen vannforsyningen.

Nordreisa kommune

Arkivsaknr: 2012/3768-1
Arkiv: X53
Saksbehandler: Ketil Jensen
Dato: 04.09.2012

Saksfremlegg

Utvalgssak	Utvalgsnavn	Møtedato
35/12	Nordreisa driftsutvalg	18.09.2012

Midlertidig bygge og deleforbud i Rotsund fra Langslettkrysset til krysset ved Rotsund gård

Henvisning til lovverk: Plan og bygningsloven (pbl) § 13-1 Midlertidig forbud mot tiltak.
Gjeldende plan: Kommuneplanens arealdel 2002 – 2014.

Vedlegg
1 Kartutsnitt Langslettkrysset - Rotsundelvkrysset
2 Skredinformasjon

Rådmannens innstilling

Det innføres midlertidig forbud mot tiltak etter pbl § 13-1 i området Langslettkrysset til krysset ved Rotsund gård.
Det må gjennomføres geotekniske undersøkelser i området for å kartlegge utstrekningen av kvikkleiren og skredfaren.
Området skal inn i den nye arealdelen av kommuneplanen som hensynssone i henhold til pbl § 11-8.

Begrunnelse for vedtaket:

- Det er påvist store mengder kvikkleire i området etter en geoteknisk vurdering av Rambøll Norge AS for Statens vegvesen under planleggingen av tunnelen i Sørkjosfjellet.

Saksopplysninger:

Rambøll Norge AS har vinteren 2011-2012 foretatt grunnboring for Statens vegvesen langs E6 i traseen fra krysset ved Rotsund gård til Sørkjosen i forbindelse med tunellprosjektet gjennom Sørkjosfjellet.

I e-post fra Statens vegvesen til Nordreisa kommune den 02.07.2012 opplyses det om kvikkleire funn og at det må innføres bygge/deleforbud inntil skredfaren er utredet nærmere.
Nordreisa kommune sendte pr. brev den 09.07.2012 *Varsel om midlertidig bygge og deleforbud* for de berørte eiendommene i området Langslettkrysset til krysset ved Rotsund gård.

Vurdering

Kommunen må gjennomføre en kartlegging av kvikkleirefunnet i Rotsund for å finne utstrekningen av kvikkleiren og skredfaren.
Ifølge rapporten fra Rambøll har kvikkleiren en mektighet på opptil 20m med sannsynlighet for poreovertrykk.
Kommunen bør også gjennomføre en kartlegging av kvikkleireområder i kommunen.
I flere deler av kommunen vet vi at det finnes store mengder marin leire og sannsynligheten tilsier at det vil være kvikkleire på noen av disse områdene.
En kartlegging kan gjøres i et samarbeid med NVE.
Alta kommune har gjort en tilsvarende geoteknisk undersøkelse av sine bebygde områder.
Uten slike undersøkelser må man i områder der man har mistanke om ustabil byggegrunn (Pbl § 28-1)nedlegge forbud mot bygging eller stille krav om å gjøre geotekniske undersøkelser.
Slike undersøkelser er svært kostbart for en enkelt bolig.
Kommunen kan bli erstatningsansvarlig hvis de nedlegger et byggeforbud uten rettmessig grunn.
Kommunen kan også bli erstatningsansvarlig hvis de tillater bygging på grunn som ikke er tilstrekkelig sikret.


Sandenes
Sommarsetneset
Hakkebåen
Sandnesfjellet
Støterelva
Sætra
866
Ravelseidet
Langsletta
Myrland
Brustad
Stormyra
E6
Klokksteinen
Langslett
Fagerheim
Myrli
Myre
Gabrielholet
Myrrenga
Område for kvikkleirefunn
Rundhaugen
Rødberg
Langlia
Bakkevoll
Krokvatnet
Neset
Ladevoll
Skolelva
Skolehaugen
Fagerli
Store
Rotsundelva
Dalsletta
Rotsund
Lille Rotsundelva
Framnes
Rotsunddalen
Målnelva
Solvang
Vonheim
Nordreisa kommune
Grunnkart


Dato 04.09.2012
800 m
Kartopplysninger som kreves ved omsetning av eiendommer, skal bestilles skriftlig hos kommunen.
Ellers står ikke kommunen ansvarlig.
Rautasvatnet

Skredinformasjon

Fire typer løsmasseskred

Det finnes fire forskjellige typer løsmasseskred: Leirskred, kvikkleireskred, flomskred/sørpeskred og jordskred.

	Leirskred	Kvikkleireskred	Flomskred/sørpeskred	Jordskred
Hvor forekommer skredtypen	I marin leire som ikke er kvikk	I marin leire der saltene er delvis vasket ut	Bratte vassdrag og bekkeløp med mye løsmasser	I skråninger av alle andre typer løsmasser
Hyppighet	Flere per år	Ca 1 per 5 år	Årlig	Årlig
Utløsningsfaktorer	Nedbør, snøsmelting, menneskelige inngrep	Erosjon fra bekker/elver, menneskelige inngrep	Regnskyll, kraftig snøsmelting	Nedbør, snøsmelting, menneskelige inngrep



Leirskred



Kvikkleireskred



Flomskred/sørpeskred



Jordskred

Undersjøiske skred

Undersjøiske skred oppstår når sedimenter på sjøbunnen blir ustabile og flytter seg nedover til større dyp i vannet. Bekker og elver fører med seg til dels store mengder sediment. Når slike sedimenter akkumuleres i en bratt undervannskråning kan de etter en lengre periode bli ustabile, akkurat som snø i en bratt fjellside. Når større mengder sediment sklir ut kan masseforflyttningen føre til store bølger på overflaten.

Undersjøiske skred kan også utløses av menneskelige inngrep. Ved utfyllinger i bratte strandområder kan både utfyllingen og de naturlige massene som ligger der fra før skli ut.

Et eksempel på dette er Sokkelvika, Nordreisa i Troms 7. mai 1959 der marin leire i strandsonen/marebakken skled ut(13m fallhøyde). Ni mennesker omkom i denne ulykken.

● I GÅR kl. 20.30:
Fire hus, 17 mennesker sopt på sjøen av skred
To hus 400 m til havs

● I NATT kl. 01.00:
35 skip leter på sjøen
90-årig dame funnet død
Snødrev hindrer letingen

● I DAG kl. 10.45:
9 omkommet — 8 reddet
De to husene er slept til land - Været har bedret seg

Raset tok 9 - ALLE I EN FAMILIE

KULINGEN ER SPAKNET AV. BARE ET GRÅTT LAVT SKYDEKKE OG TETT TÅKE DRIVER I MORGENTIMENE I DAG SAKTE OVER REISENFJORDEN HVOR TO BOLIGHUS MED BARE TAKET OVER VANNET DRIVER SAKTE INNE VED STRANDEN. TO ANDRE BOLIGHUS LIGGER BEGRAVET I LEIRE OG SLAM MED VANNET SKVALPENDE OMKRING PIPER OG TAKGLUGGER 200 METER FRA DET SOM ENGANG VAR EN STRAND.

Et folk som er vant til katastrofe er rammet påny: 5 små barn er døde. 4 voksne er døde. Alle i en familie. Alle

Skeids skjebne avgjøres søndag — men hvorledes blir laget?



VG 8. mai 1959



Knust hus i Sokkelvika.



Hus som flyter ut Reisafjorden.

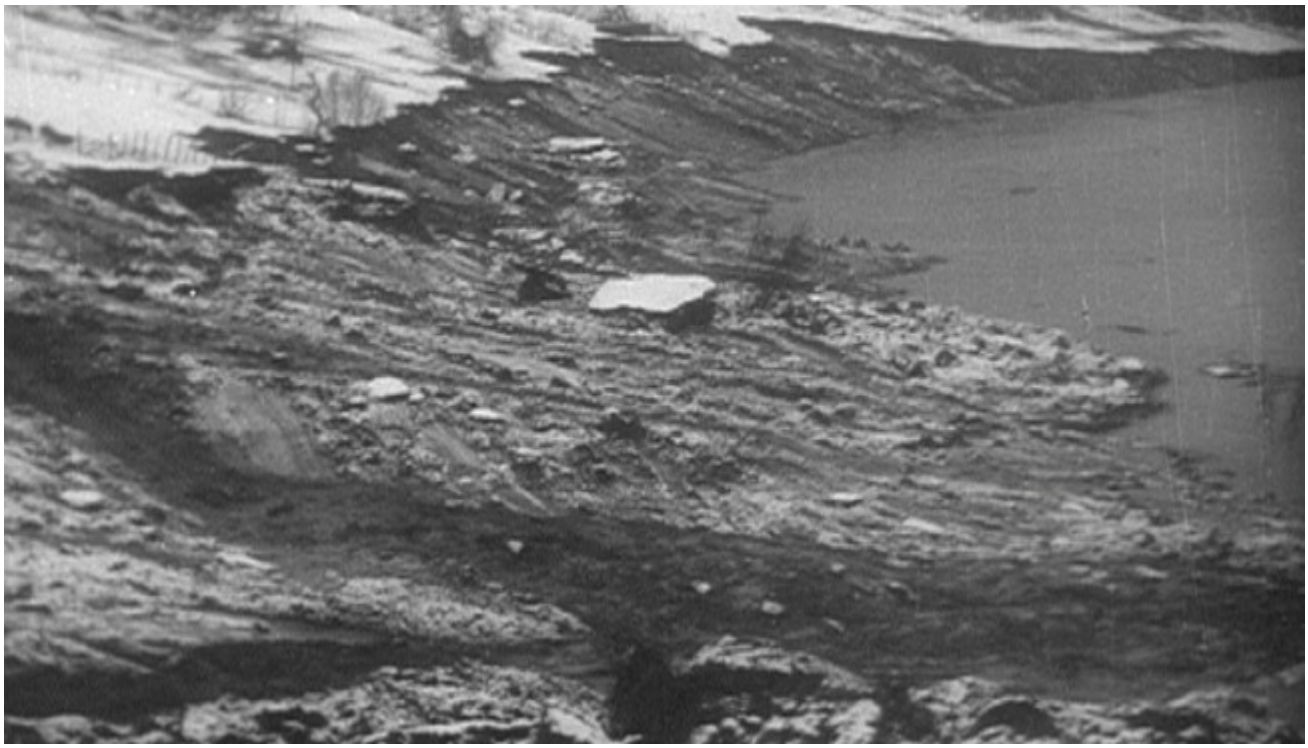

Skredkanten.



Sokkelvik før skredet.

Dette er kvikkleire

Kvikkleire er opprinnelig leirpartikler som er avsatt i sjøvann. Leirpartiklene er små, lette og ofte forholdsvis flate. Når leirpartiklene kommer i kontakt med saltvann blir de elektrisk ladet
(+ og -). Dette resulterer i at leirpartiklenes kanter tiltrekker hverandre (fnokking) og bindes sterkt sammen.

Det dannes et gitter (korthusstruktur) med innesluttet vann. Ved landhevingen etter siste istid har marine leiravsetninger blitt liggende over havnivået. Over tid er saltet vasket ut og de elektriske ladninger er redusert. Det dannes derved kvikkleire. Den tåler stort trykk i vertikal retning, men ved horisontal påvirkning kan gitteret klappe sammen og leirpartiklene flyter i frigjort vann.

Resultatet blir kvikkleireskred. Kvikkleireskred kan forplante seg raskt bakover, og ta store områder.

Kvikkleireskred

Kvikkleire dannes i områder med marin leire. I de delene av landet som var neddykket under havnivå etter siste istid, kan vi finne områder med marin leire, dvs. leire som er avsatt i saltvann. Denne leira har ofte et høyt vanninnhold, men er i utgangspunktet ganske fast fordi saltet i leira gir en elektrisk ladning som holder leirpartiklene sammen.
Kvikkleire dannes ved at saltet i leira gradvis vaskes ut ved gjennomstrømning av ferskvann (grunnvann). Dette skjer raskest i områder der grunnvannstrømningene er størst, for eksempel ved soner eller kanaler av grovere materiale som sand og silt i leira, eller nær oppsprukne bergoverflater med sterk grunnvannsutstrømning i grenseflaten mot leira.
Kvikkleireskred kjennetegnes av at leira (kornskjelettstrukturen) plutselig kollapser; den går fra fast til flytende form på kort tid. Skredet kan være bakovergripende, det vil si at stadig nye skredmasser frigjøres i bakkant av skredet (retrogressiv - skredutvikling).
Et kvikkleireskred kan også bidra til å skape kollaps i leira i forkant av det opprinnelige startpunktet for skredet, etter hvert som flytende skredmasser belaster nye områder (progressiv skredutvikling).
Landhevingen etter siste istid er avgjørende for hvor vi finner det høyeste nivået for marine leirer. Dette nivået kaller vi marin grense, og det varierer fra noen få til opp mot 220 meter over havet.
Det er viktig å være klar over at marine leirer og kvikkleire kan ligge skjult under andre typer avsetninger.



Figur 3.7 Kvikkleireskred i Lyngen, Troms, september 2010 (Kilde: Andrea Taurisano).

Kvikkleirekartlegging

NVE (Norges vassdrags- og energidirektorat) har satt opp en plan for prioritering av områder for kvikkleirekartlegging der store deler av bebyggelsesområdene i Nordreisa kommune er med. Denne planen er landsomfattende noe som betyr lang ventetid før områder blir geologisk/geoteknisk undersøkt. Kommunen kan foreta undersøkelsene selv i et samarbeid med NVE slik Alta kommune har gjort, eller at man kan pålegge utbygger kostnadene med slike undersøkelser i de områdene man vet det er marin leire. Slike undersøkelser kan bli svært kostbart for en enkelt hus/hyttebygger.

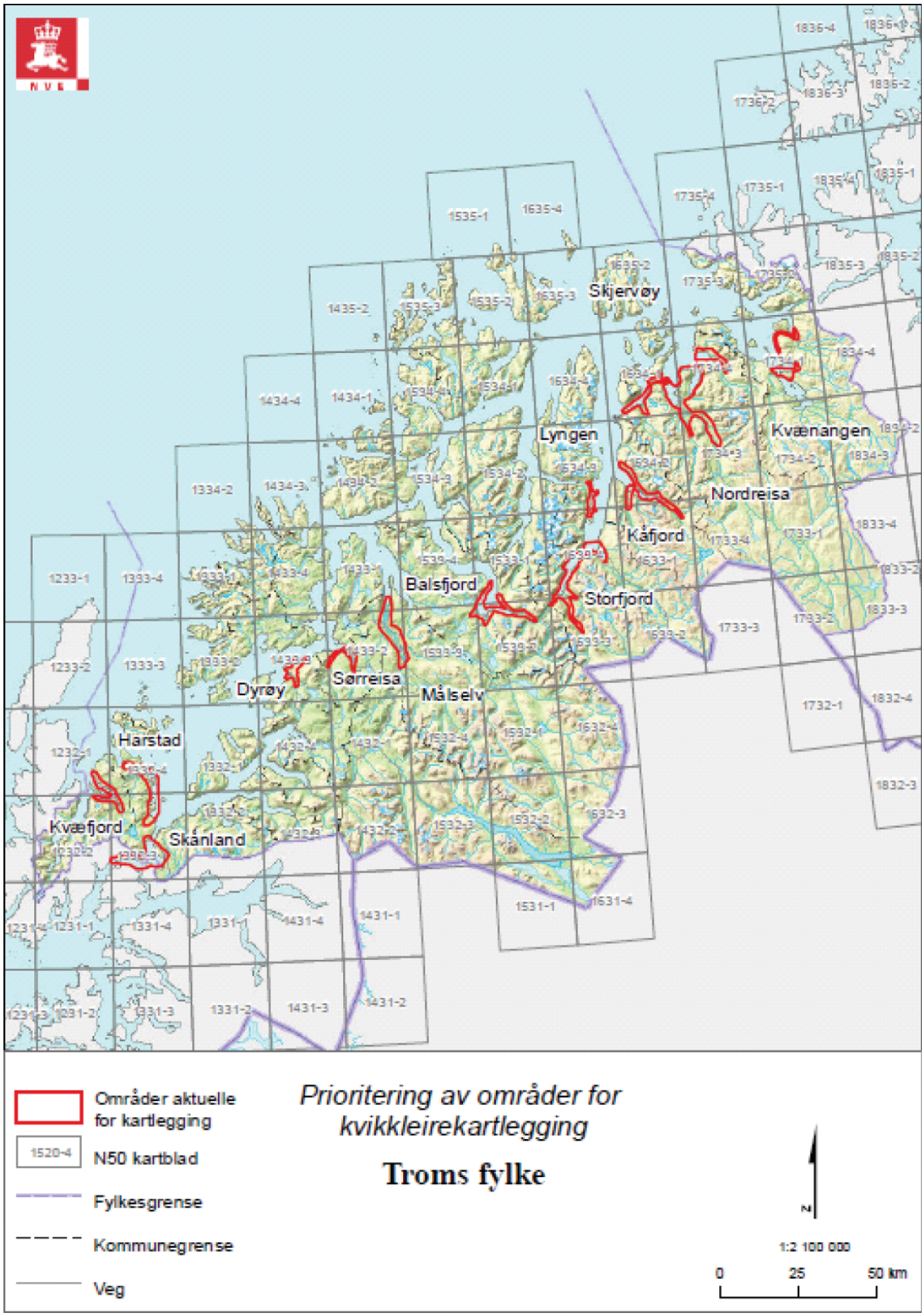
Skjervøy
Lyngen
Kvænangen
Nordreisa
Kåfjord
Balsfjord
Storfjord
Sørreisa
Dyrøy
Målselv
Harstad
Kvæfjord
Skånland
Områder aktuelle for kartlegging
1520-4
N50 kartblad
Fylkesgrense
Kommunegrense
Veg
Prioritering av områder for kvikkleirekartlegging
Troms fylke
N
1:2 100 000
0
25
50 km

Kvikkleire - prioriterte områder			
Kartblad (N50)	**Berørte kommuner**	**Merknader**	**Prioritering (x = ikke rangert)**
Gibostad (1433-1) / Andselv (1433-2)	Målselv, Sørreisa	Moen, Olsborg og videre ned til utløpet av Målselva, Sørreisa og områder mot Setermoen	1
Harstad (1332-4) / Gullesfjorden (1232-2) / Kvæfjorden (1232-1)	Harstad, Kvæfjord	Inkluderer tettstedene Vik og Borgenes Usikkert om tilstrekkelig dekning av kvartærgeologisk kart for deler av området	x
Tjeldsundet (1332-3)	Harstad, Skånland, Kvæfjord		x
Rotsundet (1634-1) / Storslett (1734-4) / Reisadalen (1734-3)	Nordreisa		x
Kåfjord (1634-2) / Manndalen (1633-1)	Kåfjord	Inkluderer områder på kartblad Manndalen	x
Skibotn (1633-4) / Signaldalen (1633-3)	Storfjord, Lyngen	Strandsonen langs hele Lyngenfjorden	x
Lyngseidet (1634-3)	Lyngen	Strandsonen langs hele Lyngenfjorden	x
Tamokdalen (1533-2) / Lavangsdalen (1533-1)	Balsfjord	Inkluderer tettstedet Storsteinnes	x
Finnsnes (1433-3)	Dyrøy	Mangler kvartærgeologisk kart	x
Kvænangen (1734-1)	Kvænangen	Mangler kvartærgeologisk kart	x

Bygge- og anleggsvirksomhet i områder uten kvikkleire

Ved tiltak i områder med marin leire hvor topografi tilsier at skred ikke kan utelukkes, må informasjon om grunnforhold innhentes. Denne informasjonen kan gi en første indikasjon på mulig fare for skred. Skredfarevurderingen forenkles vesentlig dersom kvikkleire i grunnen kan utelukkes. Da vil skredfarevurderingen knyttes til skråninger og den nærmeste sonen bakover fra toppen av skråningen.
Tiltaket vurderes ut fra nærhet til skråningen, samt tiltakets innvirkning på stabilitetsforholdene. Vurderingene må ta hensyn både til anleggsfasen og til den permanente situasjonen.

Tiltak som forverrer stabilitetsforholdene

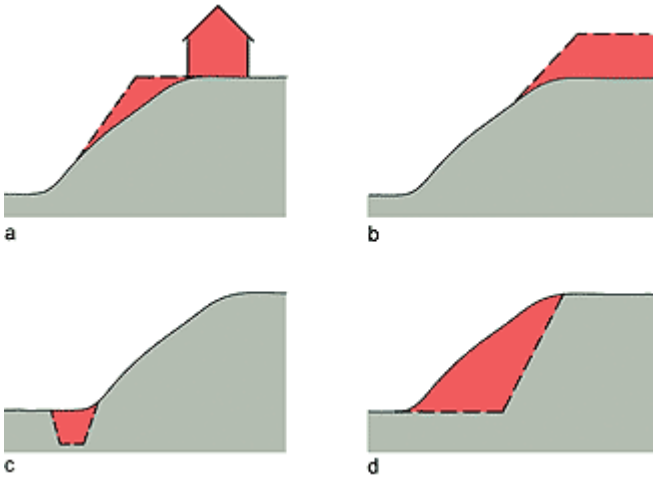

Fig. 622 a–d
Tiltak som forverrer stabilitetsforholdene
a. Bygging nær skråningskant og/eller utfylling ved toppen av skråning
b. Utlegging av fylling ved toppen av skråning
c. Graving av grøfter i skråning
d. Utgraving ved foten av skråning

Tiltak som vil forbedre stabilitetsforhold

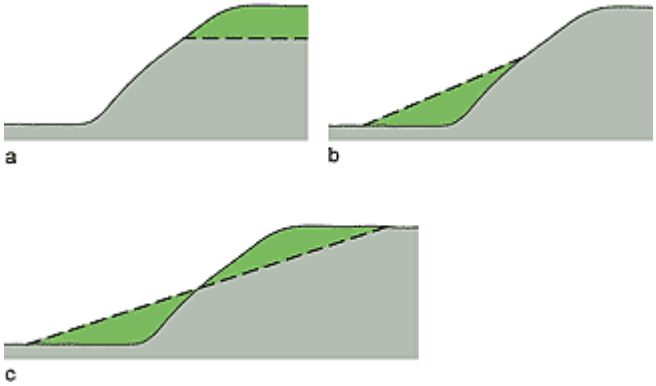

Fig. 623 a–c
Tiltak som vil forbedre stabilitetsforhold
a. Avlastning av toppen av skråning
b. Fylling ved foten av skråning
c. Utslaking av skråning

Kommunenes ansvar

Grunn kan bare deles eller bebygges dersom det er tilstrekkelig sikkerhet mot fare eller vesentlig ulempe som følge av natur- eller miljøforhold.
For tiltak som ifølge pbl er søknadspliktige, har kommunale bygningsmyndigheter en selvstendig plikt til å kontrollere at nødvendige vurderinger er utført i forhold til skredfare.
Ved all ny utbygging i områder der det kan være fare for kvikkleireskred må kommunene forvisse seg om at tilfredsstillende sikkerhet mot skred oppnås. Dette gjelder både i og utenfor kartlagte faresoner. NVE har gitt retningslinjer for planlegging og utbygging i fareområder langs vassdrag. I samarbeid med den geotekniske bransjen er det utviklet en veileder for utredning av skredfare ved bygging på kvikkleire.

Rettspraksis har vist at kommunene har et ansvar for at sikkerhetskrav tilfredsstilles. Kommuner som har tillatt regulering eller gitt byggetillatelse i skredfarlige områder, er blitt idømt erstatningsansvar. Nærings- og energidepartementet har laget en utredning som blant annet gir et sammendrag av dommer som omhandler kommunenes ansvar ved utbygging i strid med plan- og bygningslovgivningen. Det er sannsynlig at enkeltpersoner eller foretak som forårsaker skred eller økt skredfare kan komme i et tilsvarende erstatningsansvar.

Utarbeidelse:

Ketil Jensen

Byggesaksbehandler

Referanser:

www.skrednett.no

www.nve.no

www.ngi.no

www.sintef.no

Nordreisa kommune

Arkivsaknr: 2012/3384-2
Arkiv: 231
Saksbehandler: Hilde Henriksen
Dato: 30.08.2012

Saksfremlegg

Utvalgssak	Utvalgsnavn	Møtedato
36/12	Nordreisa driftsutvalg	18.09.2012

Søknad om fritak for vann- og kloakkgebyrer

Henvisning til lovverk:
Nordreisa kommunes forskrift for vann – og kloakkgebyrer

Rådmannens innstilling

Oksfjord båtforening innvilges fritak for tilknytningsgebyr for vann og avløp for tømmestasjon/servicebygg i havneanlegget i Oksfjord.
Årsgebyrer må betales på vanlig måte etter gjeldende satser og regelverk.

Saksopplysninger

Oksfjord Båtforening søker i brev av 02.08.12 om fritak for tilknytnings- og forbruksgebyrer vann og avløp for havneanlegget i Oksfjord.
Søknaden begrunnes med at båtforeningen har avtale med kommunen om drift og vedlikehold av havneanlegget. Videre planlegger båtforeningen tømmestasjon for kjemikalietoaletter samt et servicebygg.

Det er etablert et tappepunkt for ferskvann på havna.

Oksfjord Båtforening henviser til forurensingsloven og rundskriv T-5/98 og mener at kommunen har et ansvar for etablering av tømmestasjoner for busser og bobiler.

Vurdering

Vannforsyningen og avløpsanleggene i Nordreisa kommune drives fullt ut etter selvkostprinsippet. Det innebærer at abonnentene bærer alle kostnader for disse anleggene. Drift- og investeringskostnader skal i prinsippet fordeles på alle abonnenter, både offentlige og private. Fritak skal derfor normalt ikke gis.

Rundskriv T-5/98 er en veileder som omhandler kommunens myndighet og plikter etter forurensningsloven. I denne veilederen heter det bla: ”Kommunen skal sørge for tømming av

slamavskillere, privéter, tette tanker for ubehandlet sanitært avløpsvann mv. Kommunen skal også sørge for nødvendige anlegg for tømming av avløpsvann fra bobiler, fritidsbåter mv"

Bestemmelsen innebærer ikke en plikt for kommunen til selv å etablere og drifte slike tømmeanlegg. I Nordreisa finnes det private bedrifter som har anlegg for tømming av avløpsvann fra bobiler. Derimot er det vel ikke noen tvil om at det er plass til flere slike tømmestasjoner.

Ut fra en helhetlig vurdering av søknaden, kan man innvilge Oksfjord Båtforening fritak for tilknytningsgebyr for vann og avløp som utgjør til sammen kr 15.500,-. Begrunnelsen for dette ligger i at det er et miljøfremmede tiltak som dekker et behov korttidsbesøkende i området som fortrinnsvis er en offentlig oppgave, samt der ringvirkningen er lokalt forbedret miljø for bygda.

Nordreisa kommune

Arkivsaknr: 2012/3767-1
Arkiv: Q52
Saksbehandler: Ketil Jensen
Dato: 04.09.2012

Saksfremlegg

Utvalgssak	Utvalgsnavn	Møtedato
37/12	Nordreisa driftsutvalg	18.09.2012

Utvidelse av parkering ved kommunehuset gbr.1942/15/126

Vedlegg
1 Kartskisse

Rådmannens innstilling

Det igangsettes opparbeidelse av parkeringsplass på kommunens eiendom gbr.1942/15/126 bak Haganbygget og det gamle posthuset.
Det inngåes forhandlinger med Telenor om bruk/overtakelse av deres tomt gbr.1942/15/65 på ca 400m² som ligger midt i parkeringsområdet.
Det inngåes forhandlinger med eierne av eiendommen gbr.1942/52/5 om overtakelse av en liten del av deres eiendom på ca 435m².
Det budsjetteres i regnskapet for 2013 en post på 250.000,- til opparbeidelse av parkeringsareal uten asfaltdekke ved kommunehuset.

Begrunnelse for vedtaket:
- Det er pr. i dag ikke tilstrekkelig parkeringskapasitet ved kommunehuset.

Saksopplysninger:

Parkeringen ved kommunehuset er i dag for liten, den klarer knapt å dekke behovet for de ansatte i bygget. Besøkende til kommunen og NAV har store problemer med å finne parkering, det samme gjelder for politikere som skal på møter og lignende.

I reguleringsplanen for Storslett sentrum, er et område på Hegrand eiendommen gbr.1942/15/4 regulert til parkeringsplass. Kommunen benyttet seg ikke av sin rett til å ekspropriere arealet innen 10 års fristen. Området kan muligens fås kjøpt, men prisen er ifølge muntlig tilbud for høy til at en finner det akseptabelt for areal til parkering.
Ved å anlegge en parkering i området bak Haganbygget og det gamle posthuset vil man løse parkeringsproblematikken.

Området er regulert til forretning dermed kan kommunen anlegge parkering uten å foreta en reguleringsendring fordi dette tilhører formålet med reguleringen.

Vurdering

Eiendommen gbr.1942/15/126 eies av kommunen og er pr i dag ikke i bruk.
Dette området er nært kommunehuset og det er forholdsvis enkelt å opparbeide til parkeringsplass. Her kan anleggseksjonen gjøre alt av arbeidene frem til legging av asfalt.
Eiendommen gbr.1942/15/65 ligger inni eiendommen gbr.1942/15/126 og eies av Telenor og er på ca 400m². Denne eiendommen burde man kunne forhandle om bruk/overtakelse av.
Eiendommen gbr.1942/52/5 vil berøre atkomstveien til parkeringen ca 435m², her kan kommunen tilby et eiendomsmakebytte istedenfor kjøp av arealet.
Ved å anlegge parkeringen slik som vist på kartskissen vil man kunne få 70-80 parkeringsplasser på området, noe som vil løse parkeringsproblematikken ved kommunehuset og øke parkeringskapasiteten i hele sentrumsområdet betraktelig.
Finansieringen av grunnkjøp, gruskjøp, synkekum og maskinkostnader vil utgjøre 250.000,- inkl.mva.
Asfaltering av parkeringsplassen (ca 600.000,- inkl.mva) er ikke med i kostnadene da dette kan gjøres når kommunen ser det økonomisk hensiktsmessig.
Parkeringsplassen vil kunne fungere greit med et topplag av våtkomprimert grus type 0-18 inntil asfaltering blir gjennomført.

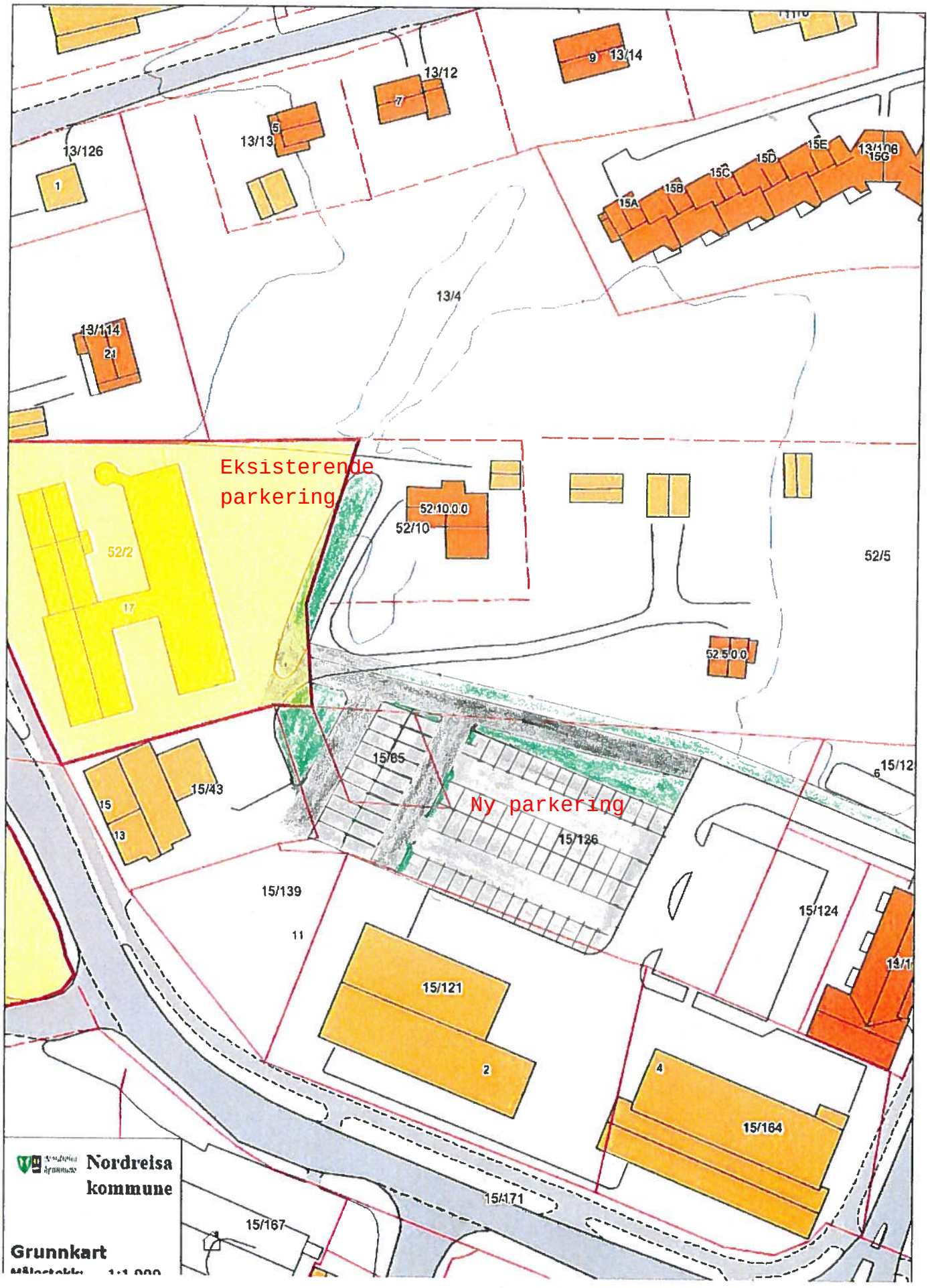

http://webhotel2.gisline.no/gislinewebinnsyn_nordreisa_intranett/AdvancedPrintComponent/P... 20.08.2012

Side 454

Nordreisa kommune

Arkivsaknr: 2012/3769-2
Arkiv: Q52
Saksbehandler: Ketil Jensen
Dato: 05.09.2012

Saksfremlegg

Utvalgssak	Utvalgsnavn	Møtedato
38/12	Nordreisa driftsutvalg	18.09.2012

Dispensasjon fra reguleringsformål i reguleringsplanen gbr.1942/46/53

Henvisning til lovverk: Plan og bygningsloven (pbl) § 19-2 Dispensasjon.
Gjeldende plan: Sørkjosen Vest C, planid: 19421979_003.

Vedlegg
1 Kartskisse Parkeringsplass Leirbukthula

Rådmannens innstilling

Søknad fra interimsstyre for Leirbukthula v/Margit Hansen Krone om dispensasjon for å etablere parkeringsplass på ca 1500m² for Leirbukthula innenfor reguleringsformålet friområde på kommunens eiendom gbr.1942/46/53 innvilges med hjemmel i Pbl. § 19-2.

Vilkår:

- Det skal inngåes avtale med kommunen om bruk/overtakelse, drift og vedlikehold av området før tiltaket kan realiseres.

Saksopplysninger:

Interimsstyre for Leirbukthula v/Margit Hansen Krone har i en lengre periode jobbet med å anlegge et krigsmuseum i Leirbukthulen som Tyskerne lagde under krigen.

Under planleggingen av dette museet har parkeringsproblematikken vært diskutert med Statens vegvesen og kommunen. Den løsningen som Interimsstyret har valgt er på kommunens eiendom gbr.1942/46/53 som er regulert til friområde.

Vurdering
Dette er sannsynligvis den beste parkeringsløsningen for et museum i Leirbukthula.
Besøkende vil kunne parkere mellom E6 og gang og sykkelvegen, for deretter å bruke gang og sykkelvegen som første del av gangvegen opp til hulen.


15
46/17
18
46/35
46/57
46/49
19
Parkering
Leirbukthula
1500m2
21
46/48
46/55
23
46/45
46/53
46/4
N
05.09.2012
Målestokk 1:500

Nordreisa kommune

Arkivsaknr: 2012/3810-1
Arkiv: 611
Saksbehandler: Roy Jørgensen
Dato: 06.09.2012

Saksfremlegg

Utvalgssak	Utvalgsnavn	Møtedato
39/12	Nordreisa driftsutvalg	18.09.2012

Omdisponering av areal i Sørkjosen

Henvisning til lovverk:

Rådmannens innstilling

Administrasjonen gis i oppdrag å starte arbeidet med reguleringsendring av D2- Ballfelt i Reguleringsplan Sørkjosen Vest B, til nytt boligområde.

Saksopplysninger

Sørkjosen mangler boligtomter. Kun et fåtall private tomter er ikke bygd ut. I noen få områder er det gjort forsøk på fortetting i boligfelt.
Det er få om i hele tatt noen områder som kan fortettes med boliger. Det er mulig å omdisponere friområder og lignende til boligområder.

Vurdering

Nordreisa kommune eier et område på 6,4 da som i dag er regulert til D2 – Ballfelt. Området er ikke opparbeidet og skogvoks med tett skog. Området er langt fra velpleid, og brukes ikke til annet enn som beite for noen hester.
Slik kommunens økonomi er i dag og med de lovpålagte oppgaver og investeringer som ligger i framtida, er det lite sannsynlig at området blir opparbeidet slik planen forutsetter. Det foreslås derfor at området omdisponeres til boligformål, noe som det er behov for i Sørkjosen.
Grøntområder er det relativt mye av i nærområdet, bla. Meieriskogen, Nilseskogen og kort veg til utmark og turområde.
Ved å bygge dette ut som konsentrert rekkehusområde, vil en kunne tilby boligsøkende mulighet til etablering i Sørkjosen


Nordreisa kommune
Reguleringsplaner

Nordreisa kommune

Arkivsaknr: 2011/1336-5
Arkiv: Q84
Saksbehandler: Roy Jørgensen
Dato: 30.08.2012

Saksfremlegg

Utvalgssak	Utvalgsnavn	Møtedato
40/12	Nordreisa driftsutvalg	18.09.2012

Kollektivtrafikktiltak og universell utforming - kollektivterminalen Storslett

Henvisning til lovverk:

Rådmannens innstilling

Nordreisa kommune slutter seg til Statens vegvesen forslag om at kollektivtrafikkterminalen fortsatt legges til plassen nærmest IMO-bygget, der også venterom er lokalisert.

Det foreslås at gangveger skilles fra biltrafikkareal med kantstein og evt. oppbygde fortau.

Det foreslås at trafikkforholdende mellom bankbygget og drosjeholdeplassen strammes opp gis løsning for fotgjengere.

Oppstilling for skolebusser flyttes til området ved Samfunnshuset. Det opparbeides ny parkeringsplass på område F9 i Reguleringsplanen for Storslett sentrum, se vedlagt skisse.

Saksopplysninger

Statens vegvesen tok i 2009 initiativ til et møte med Nordreisa kommune for å diskutere mulige kollektivtiltak på Storslett. I forslag til handlingsprogram for 2010 – 2013 var det satt av 2 mill. kroner til kollektivtiltak på Storslett i 2010. Møtet ble avholdt 15.okt. 2009.

I møtet orienterte Statens vegvesen om rammene for tiltaket.
I møtet ble flere mulige tiltak diskutert. Tiltak knyttet til parkeringen/holdeplassen mellom sentrum og skolen ble særlig vektlagt i diskusjonen.

Nordreisa kommune skulle på bakgrunn av møtet utarbeide en tilbakemelding til Statens vegvesen. Tilbakemeldingen skulle inneholde forslag til områder der det er ønskelig med tiltak, herunder hvilke tiltak kommunen ser for deg. Det skal også legges ved en marginalliste med tiltak som kan gjennomføres dersom det viser seg at tiltakene med høyeste prioritet ikke lar seg gjennomføre.
I møtet ble planbehovet knyttet til tiltak på eksisterende parkering/holdeplass mellom sentrum og skolen diskutert. Det var enighet om at tiltakene som var aktuelle ikke ville medføre behov for ny reguleringsplan for området da tiltakene er i tråd med gjeldende reguleringsplan.

I brev av 15.01.2010 ga vi følgende tilbakemelding:
Vårt forslag til hovedtiltak knytter seg til bussstasjon/holdeplass sentralt plassert på Storslett og forhold som berører trafikksikkerhet og fremkommelighet i tilknytning til dette prosjektet.

Beskrivelser av ønskede tiltak:

Tiltaksområdet ligger sentralt plassert på Storslett. Ved at det er mange funksjoner i området, er trafikksituasjonen (inkludert gangstrafikk) noe uoversiktlig og lite funksjonelt. Blandingen av ulike brukere gjør området potensielt utsatt for trafikkfare.

Forslag til tiltak:
Ut fra dette ønsker kommunen at følgende deltiltak vurderes som del av hovedprosjektet (se kart under for referanse);
1. Av/ påstigning for buss. Avgrensning og "oppstramming" av området. Også tilknyttet av/påstigning skolebuss. 2 alternativer.
2. Sikring/opprusting av gangvei Sentrum – Storslett skole (2 traséer)
3. Sikring og opprydding tilknyttet avkjøring fra fylkesvei / parkeringsområde / trafikkområde mellom banken, fylkesvei 865 og taxiholdeplass. Eventuelt stengning av vei for utkjøring til fylkesvei.
4. Omlegging av eksisterende bilvei i samband med delprosjekt 3 over. Vil gi én inn- og utkjøring til området som helhet og klarere traffikal situasjon.
5. Generell oppgradering/oppstramming av parkeringsareal.

Ut i fra disse føringer ble det av Statens vegvesen utarbeidet en skisse hvor både kollektiv- og skoletrafikk ble innarbeidet. Skissen ble forelagt driftsutvalget i Nordreisa kommune på møte 31.5.2011.
Følgende innspill ble gitt til skissen:
• Skolebusser flyttes til området utenfor samfunnshuset — området stenges for personbiltrafikk
• Parkering for Storslett skole blir på det arealet som skolebussene i dag benytter for av og Påstigning.

Statens vegvesen hadde ikke motforestillinger mot kommunens forslag. Men uttaler at det er vesentlig at Nordreisa kommune er inneforstått med at det er gitt bevilging til kollektivtiltak. Skolebusstrafikken omfattes ikke av denne bevilgningen. Det innebærer at tiltak på det arealet hvor skolebussene skal ha av- og påstigning, samt det arealet hvor det skal være parkering til Storslett skole, ikke omfattes av bevilgningen.
Høsten 2011ble det avholdt møte med omkringliggende naboer. Her framkom klager på støy, støv og forsøpling av nærområdet til trafikkterminalen.
Tiltaket er drøftet i driftsutvalget i forbindelse med behandling av kommunens arealplan. Et enstemmig driftsutvalg gikk inn for at knutepunktet for kollektivtrafikken på Storslett skal ligge "bak" IMO-bygget, dvs. slik det er i dag.
I brev av 07.06.2012 skriver Statens vegvesen at de ønsker avklaring fra Nordreisa kommune om status for relokalisering av kollektivterminal på Storslett. Saken har stoppet opp etter at naboer til

dagens kollektivterminal har klaget på ulemper knyttet til støy og støv fra trafikken ved kollektivterminalen.

Vurdering

Det er viktig at avvikling av kollektivtrafikken og universell utforming for kollektivknutepunkt E6 Storslett blir løst.
Sammenblanding av kollektivtrafikk, skolebarnkjøring, privat parkering og parkering av besøkende til de ulike forretningene, inn i et område hvor skolebarn ferdes store deler av dagen – er uheldig og kan skape farlige situasjoner.

- Vi ser derfor for oss en løsning hvor kollektivtrafikken løses slik vi foreslår i vedlagte skisse, dvs. at busser har samme kjørerute og stopp som i dag, men at skolebusser har av- og påstigning av elever i området mellom Samfunnshuset / svømmehallen og eiendommen Lyngsmark 4 (gnr 15/44). Området har kun tilgang for skolebuss/taxi på dagtid, mens det åpnes for privatbiler på ettermiddag og kveld, dvs. utenom skoletid.
- Dagens bussholdeplass, samt område F9 som er regulert til forretningsareal, tas i bruk som parkeringsplass for privatbiler. Her vil det åpne for ca 40 nye p-plasser.

I planforslaget er det viktig at fotgjengere i størst mulig grad skjermes fra biltrafikken. Særlig gjelder dette fotgjengertrafikk mellom Storslett skole og "Trekanten", samt mellom Storslett skole og Rimi.


2
7
15/123
9
15/171
15/167
Innkjørig forbudt
Gjelder ikke buss i rute
1
15/180
Parkering Rejos eiendom
15/131
Offentlig parkering
15/145
Offentlig parkering
Innkjøring forbudt
Brosteinsbelagt gangvei
4A
15/60
Offentlig parkering/
evt parkering for skolens ansatte
med strømuttak for motorvarmer
Offentlig
parkering
6
15/44
8
N
06.09.2012
Målestokk 1:500

Nordreisa kommune

Arkivsaknr: 2012/885-10
Arkiv: 1942/54/1
Saksbehandler: May Halonen
Dato: 10.08.2012

Saksfremlegg

Utvalgssak	Utvalgsnavn	Møtedato
41/12	Nordreisa driftsutvalg	18.09.2012

Søknad om deling av gnr 1942/54/1

Henvisning til lovverk:
Jordloven § 9 og 12
Matrikkellovens § 6
Plan- og bygningsloven §§ 1-8, 19-2, 20-1, 26-1, 27-1, 27-2, 27-4 og 28-1

Vedlegg
1 Kart

Rådmannens innstilling

Nordreisa kommune godkjenner ikke fradeling av ca 15 daa innmark til fritidsformål i strandsonen fra eiendom 54/1 i Nordreisa kommune.

Dette gjøres jfr følgende:

- Omdisponering jfr jordlovens § 9
- Deling jfr jordlovens § 12
- Deling jfr matrikkellovens § 6
- Deling jfr plan- og bygningsloven §§ 20-1-m, 26-1, 27-1, 27-2, 27-4 og 28-1
- Dispensasjon fra delings- og byggeforbudet i 100 meters beltet i strandsonen godkjennes ikke jfr plan- og bygningsloven § 1-8
- Dispensasjon fra kommuneplanens arealdel godkjennes ikke jfr plan- og bygningslovens 19-2.

Fradelingen vil føre til nedbygging av innmark. Regjeringen har de siste årene flere ganger innskjerpet kommunenes ansvar for å ta vare på jordressursene i sin forvaltning etter plan- og bygningsloven og etter jordloven. Tiltaket det her er søkt om vil være i strid med dette ansvaret. Fylkesmannen i Troms frarår dispensasjon.

En fradeling av en parsell på 15 daa til fritidsformål kan også føre til restriksjoner for allemannsretten i strandsonen og er heller ikke i tråd med retningslinjene i gjeldene arealplan.

Etter en samlet vurdering har vi kommet fram til at ulempene ved å gi dispensasjon kan være større enn fordelene.

Delingstillatelsen er vurdert i forhold til formål og forvaltningsmål i Naturmangfoldloven og tiltaket har ingen innvirkning på prinsippene som skal vurderes i §§ 8-12.

Saksopplysninger

Det søkes her om fradeling av 15 daa tomt til fritidsformål fra eiendom gnr 54, brn 1 i Nordreisa kommune. Søknaden er mottatt 10.02.12. P.g.a. av for lite saksbehandlerressurser har behandlingstiden vært lang. Vi beklager dette.

Søker: Torgunn Andersen, Frydenlundsgate 30, 8517 Narvik
Erverver: Arnt Andersen, Skogfjordveien 355, 4513 Mandal

Eiendommen ligger i Oksfjordhamn ved FV 359, om lag 25 km fra Storslett sentrum. Parsellen som søkes fradelt består av tidligere overflatedyrka jord. Bruket er ikke i drift og arealene er heller ikke høstet på mange år. Den omsøkte parsellen utgjør omtrent halvparten av 54/1 som ligger på sjøsiden av FV 359 og er på ca 15 daa. Erverver har opplyst at det pr i dag står et gammelt bolighus, en gammel fjøs og et naust der. Alt er veldig forfalt.

I følge gårdskart fra Skog og landskap har eiendom 54/1 et totalareal på 261,4 daa. Av dette er 2,4 daa benevnt som fulldyrka jord, 20,3 daa overflatedyrka jord, 9 daa innmarksbeite, 4,4 daa skog på middels bonitet, 154 daa uproduktiv skog, og resten annet areal. På øversiden av veien ligger et eldre bolighus som i dag brukes som fritidshus av grunneieren.

Planstatus
Det omsøkte arealet er i kommuneplanen definert som landbruk, natur- eller friluftsområde, og det er nødvendig med dispensasjon fra plan- og bygningsloven § 19-2. Tomten ligger innenfor 100 metersonen til sjø, og det er nødvendig med dispensasjon fra plan- og bygningsloven § 1-8.

I plan og bygningsloven av 27.06.08 § 19-2 heter det: *"at dispensasjon ikke kan gis dersom hensynene bak bestemmelsen det dispenseres fra, eller hensynene i lovens formålsbestemmelse, blir vesentlig tilsidesatt. I tillegg må fordelene ved å gi dispensasjon være klart større enn ulempene etter en samlet vurdering. Det kan ikke dispenseres fra saksbehandlingsregler."*

Før det gjøres vedtak skal blant annet fylkeskommunen og statlig myndighet, hvis saksområde blir direkte berørt, være gitt mulighet til å uttale seg.

Ved vurderingen av om det skal gis dispensasjon fra planer skal statlige og regionale rammer og mål tillegges særlig vekt. Kommunen bør heller ikke dispensere fra planer, lovens bestemmelser om planer og forbudet i § 1-8 når en direkte berørt statlig eller regional myndighet har uttalt seg negativt om dispensasjonssøknaden.

I plan og bygningsloven § 1-8. - *Forbud mot tiltak mv. langs sjø og vassdrag – heter det:*
I 100-metersbeltet langs sjøen og langs vassdrag skal det tas særlig hensyn til natur- og kulturmiljø, friluftsliv, landskap og andre allmenne interesser.

Det er ikke framsatt særlige grunner for dispensasjonen

Nabovarsling:

Det foreligger dokumentasjon for nabovarsling i hht. plan- og bygningslovens § 21-3. Det er ikke innkommet bemerkninger til saken.

Høring:
Saken ble den 23. mai sendt til høring til Sametinget, Statens Vegvesen Region nord, Reindriftsforvaltningen Vest-Finnmark, Fylkesmannen i Troms, Landbruksavdelinga, Troms Fylkeskommune, kulturetaten. Vi har fått inn følgende høringsuttalelser:

Fra Statens vegvesen, 4.6.12:
Vi viser til brev fra Nordreisa kommune med saksnumrner 2012/885-4 datert 23.05.12, hvor det søkes om dispensasjon fra kommuneplanens arealdel og plan- og bygningslovens §§ 19-2 og 1-8 for fradeling av tomt til fritidsformål fra eiendommen 54/1 i Nordreisa kommune. Omsøkte tomt er i kommuneplanens arealdel definert som LNF-område og er lokalisert i Oksfjordhamn ved nedre side av Fv. 359 om lag 25 km fra Storslett sentrum.

Statens vegvesen er som sektormyndighet pliktig til å uttale seg, og er i den sammenheng positiv til gjeldene tiltak. Før dispensasjonen kan godkjennes må det siden ny parsell skal opprettes, søkes om egen avkjørselstillatelse for denne. Det kan forventes positivt svar på eventuell slik mottatt søknad. Statens vegvesen har ingen øvrige merknader til søknaden.

Fra Sametinget, 21.06.12, varsel pr mail:
Viser til Deres brev av 23.05.2012 om deling av gbnr 54/1 i Oksfjord i Nordreisa kommune. Ut fra vår generelle kjennskap til Oksfjord finner vi det sannsynlig at det kan være samiske kulturminner i de aktuelle områdene som ikke er registrert. Sametinget må derfor foreta en befaring før vi kan komme med en endelig uttalelse. Sametinget skal befare en sak i Oksfjord i morgen (22. juni) og kommer til å befare overnevnte sak samtidig. Vi har derfor ikke formelt varslet befaring, men har snakket med tiltakshaver Torgunn Andersen på telefon i dag 21.06.2012 og gitt henne beskjed om dette. Vi kommer tilbake med endelig uttalelse etter endt befaring.

Fra Sametinget, 25.06.12, uttalelse etter befaring:
Vi viser til Deres brev av 30.05.2012og til vår e-post av 21.06.2012.

Området er befart uten at det ble registrert automatisk fredete samiske kulturminner. Sametinget har ingen merknader til saken. Skulle det likevel under arbeid i marken komme frem gjenstander eller andre levninger som viser eldre aktivitet i området, må arbeidet stanses og melding sendes Sametinget og Troms fylkeskommune omgående,jf. *Lov 9.juni 1978 nr.50 omkulturminner (kml.)55 8 og9.* Vi forutsetter at dette pålegget formidles til den som skal utføre arbeidet i marken. Vi gjør oppmerksom på at denne uttalelsen bare gjelder for Sametinget, og viser til egen uttalelse fra Troms fylkeskommune.

Fra Fylkesmannen i Troms, landbruksavdelingen, 13.06.12:
Fylkesmannen i Troms viser til kommunens brev av 23.5.2012 hvor det går fram at det er søkt om dispensasjon fra kommuneplanens arealdel i forbindelse med søknad om deling av eiendommen.

Eiendommen ligger i Oksfjordhamn om lag 25 km fra Storslett sentrum. Den består i følge Skog og landskap sine gårdskart av om lag 261 dekar fordelt på 22,7 dekar innmark, 9 dekar innmarksbeite, 4,4 dekar produktiv skogsmark, resten annet areal.

Eiendommen ligger i et LNF-område i kommuneplanens arealdel. Tiltaket krever derfor dispensasjon fra kommuneplanens arealdel. Dette er regulert i Plan og bygningsloven § 19-2

hvor det blant annet heter at kommunen ikke kan gi dispensasjon fra arealdelen i kommuneplanen dersom hensynene bak bestemmelsen det dispenseres fra blir vesentlig tilsidesatt. I tillegg må fordelene ved å gi dispensasjon være klart større enn ulempene etter en samlet vurdering. Før det gjøres vedtak skal blant annet fylkeskommunen og statlig myndighet hvis saksområde blir direkte berørt, være gitt mulighet til å uttale seg.

Fylkesmannens vurderinger og anbefalinger til Nordreisa kommune:
Det er søkt om fradeling av et areal på 15 dekar mellom sjøen og vegen til fritidsformål. På parsellen står gammelt bolighus, gammelt fjøs og naust. Arealet er innmark ute av drift.

Fradeling av inntil 15 dekar dyrka og overflatedyrka jord fører til nedbygging av innmark. Regjeringen har de siste årene flere ganger innskjerpet kommunenes ansvar for å ta vare på jordressursene i sin forvaltning etter plan- og bygningsloven og etter jordloven. Tiltaket det her er søkt om vil være i strid med dette ansvaret.

Fylkesmannen i Troms kan ut fra landbruksmessige hensyn ikke tilrå at det i dette tilfellet dispenseres fra kommuneplanens arealdel. Vi anbefaler derfor at Nordreisa kommune avslår søknaden, og vil vurdere å påklage kommunens vedtak om så ikke skjer. Vi ber derfor om å få tilsendt avgjørelsen i saken når denne foreligger.

Faglige vurderinger:

Vurdering i forhold til jordloven:
I jordlovens § 1 står det at: *Arealressursane bør disponerast på ein måte som gir ein tenleg, variert bruksstruktur ut frå samfunnsutviklinga i området og med hovudvekt på omsynet til busetjing, arbeid og driftsmessig gode løysingar. Ein samfunnsgagnleg bruk inneber at ein tek omsyn til at ressursane skal disponerast ut frå framtidige generasjonar sine behov.*

Etter Jordlovens § 12 kan man gi delingsforbud eller samtykke. Formålet med forbud er å sikre og samle ressursene på bruket for nåværende og framtidige eiere. For å samtykke til deling må enten samfunnsmessige interesser av stor vekt tale for det, eller at deling er forsvarlig ut i fra hensynet til den avkastning eiendommen kan gi.

Iflg gårdkart fra Skog og landskap består den omsøkte parsellen består av en blanding av fulldyrka og overflatedyrka jord, samt innmarksbeite. Vi har ikke opplysninger om at det har vært selvstendig drift på eiendommen, og har heller ikke noe på at arealene har vært høstet av andre. I realiteten er antakelig området igjenvokst av kratt, men likevel åpent. Eiendommen har lite areal som kan brukes til jordbruksareal i framtiden. Det er lite sannsynlig at det kan bli en lønnsom tradisjonell landbruksproduksjon på eiendommen i overskuelig framtid.

Det er ingen som driver med selvstendig jordbruksdrift i Oksfjordhamn og den beste jorda som er i drift leies ut til bruk som ligger lenger unna.

Den omsøkte tomta er om lag 15 daa. I kommuneplanens arealdel om bestemmelser og retningslinjer pkt 3.0.1 er punktet om spredt utbygging av boliger eller fritidsboliger tatt med.

Om størrelse på tomter står det dette:
- Tomter som fradeles kan være inn til 2 dekar.

Tomtekjøper er forespurt om størrelsen på den omsøkte tomta evt kan reduseres og hvilke andre bygninger som står på eiendommen. Vi har fått følgende svar på dette:

” Spørsmål om arealstørrelse er begrunnet i at det var den delen Martin leide av min far, det er han som hadde hus, fjøs og naust på eiendommen. Disse er i dag forfalt og det må bygges nytt her. Hytten som står på andre siden av veien er fradelt, i tilegg står det ett hus etter min bestefar og far på andre siden av veien og brukes i dag av min mor som feriehus.”

I en delingssak skal det ikke tas hensyn til privat rettslige forhold som tidligere avtaler mellom eiere og brukere av området, og om det er avtalt at en skal arve et jordstykke. Når en parsell er godkjent fradelt er den fritt omsettelig og kan selges til hvem som helst.

Fradeling av inntil 15 dekar tidligere dyrka og overflatedyrka jord fører til nedbygging av innmark. Regjeringen har de siste årene flere ganger innskjerpet kommunenes ansvar for å ta vare på jordressursene i sin forvaltning etter plan- og bygningsloven og etter jordloven. Tiltaket det her er søkt om vil være i strid med dette ansvaret. Fylkesmannen i Troms frarår at dispensasjon gis med hensyn til landbruket.

Vurdering i forhold til plan- og bygningsloven:
I flg. plan- og bygningslovens § 26-1 må det ikke opprettes en ny grunneiendom, ny anleggseiendom eller endring av eksisterende eiendomsgrense på en slik måte at det oppstår forhold som strider mot denne lov, forskrift, vedtekt eller plan. Dette må ikke gjøres på en slik måte at det dannes tomter som er uegnet til bebyggelse på grunn av sin størrelse, form eller plassering etter reglene i denne lov.

I flg. § 27-1 skal opprettelse eller endring av eiendom til bygningsformål for opphold av mennesker eller dyr ikke gjennomføres med mindre det er forsvarlig adgang til hygienisk betryggende og tilstrekkelig drikkevann, samt slokkevann.
I flg. § 27-2 skal bortføring av avløpsvann være sikret i samsvar med forurensningsloven før opprettelse eller endring av eiendom til bebyggelse skjer.

Det er oppgitt i søknaden at evt nybygg skal ha privat brønn og septik. Dette er søknadspliktig og teknisk avdeling må kontaktes for avklaring og godkjenning av anlegg og utslippstillatelse.

I flg. § 27-4 må det før opprettelse eller endring av eiendom til bebyggelse blir godkjent enten være sikret lovlig atkomst til veg som er åpen for alminnelig ferdsel eller ved tinglyst dokument eller på annen måte være sikret vegforbindelse som kommunen godtar som tilfredsstillende. Avkjørsel fra offentlig veg må være godkjent av vedkommende vegmyndighet, jf. veglova §§ 40 til 43. Dersom vegforbindelse etter kommunens skjønn ikke kan skaffes uten uforholdsmessig vanske eller utgift, kan kommunen godta en annen ordning.

Ved en evt godkjenning av det omsøkte arealet må det søkes Statens vegvesen om ny avkjørselstillatelse. Det kan forventes positivt svar på eventuell slik mottatt søknad.

I flg. § 28-1 kan grunn bare bebygges, eller eiendom opprettes eller endres, dersom det er tilstrekkelig sikkerhet mot fare eller vesentlig ulempe som følge av natur- eller miljøforhold. Det samme gjelder for grunn som utsettes for fare eller vesentlig ulempe som følge av tiltak.

- I følge skredkart fra NGU er det ikke stein- eller snøskredfare i området hvor den omsøkte parsellen ligger.
- Når det gjelder reindriftsinteressene vil disse trolig ikke bli berørt av denne fradelingen siden det allerede er en del bebyggelse i området i havna.
- Området er befart av Sametingen uten at det ble registrert automatisk fredete samiske kulturminner. Sametinget har ingen merknader til saken. Skulle det likevel under arbeid i marken komme frem gjenstander eller andre levninger som viser eldre aktivitet i

området, må arbeidet stanses og melding sendes Sametinget og Troms fylkeskommune omgående.

- Det er spredt bebyggelse i området. Et eventuelt hus må tilpasses den eksisterende byggestilen med tanke på farge, vinkler, utforming og plassering. Fra havna og utover i Oksfjorden er det lite bebyggelse mellom riksveien og sjøen. En eventuell bebyggelse må tilpasses slik at den faller mest mulig inn i landskapet uten å virke dominerende.

I flg. § 1-8 skal det i 100-metersbelte langs sjøen og langs vassdrag tas særlig hensyn til natur- og kulturmiljø, friluftsliv, landskap og andre allmenne interesser.

- Området på nedsiden av veien fra og havna og utover er stort sett ubebygd mellom veien og sjøen. Fra standlinja til veien er det om lag 110 m. Den omsøkte tomta vil beslaglegge om lag 120 m strandsone slik den er tegnet inn på kartet. Dette fører til privatisering av allmennhetens rettigheter i strandsonen i dette området. Det er også merket av i søknaden at det skal settes opp et naust. Et naust skal brukes til oppbevaring av båter og utstyr og skal ikke brukes til boformål eller overnatting. Tomta må ikke gjerdes inn slik at dette blir til hinder for allmennhetens ferdsel. Normalt vil ikke en nausttomt ha konsekvenser for interessene i strandsonen.

Vurdering i forhold til naturmangfoldloven:
Alle tiltak må vurderes opp mot naturmangfoldsloven som tok til å gjelde fra 1.7.2009. I naturmangfoldslovens § 1 heter det: *Lovens formål er at naturen og dens biologiske, landskapsmessige og geologiske mangfold og økologiske prosesser tas vare på ved bærekraftig bruk og vern, også slik at den gir grunnlag for menneskenes virksomhet, kultur, helse og trivsel, nå og i fremtiden, også som grunnlag for samisk kultur.*

I lovens § 4 om forvaltningsmål for naturtyper og økosystemer heter det:
Målet er at mangfoldet av naturtyper ivaretas innenfor deres naturlige utbredelsesområde og med det artsmangfoldet og de økologiske prosesser som kjennetegner den enkelte naturtype. Målet er også at økosystemets funksjoner, struktur og produktivitet ivaretas så langt de anses rimelige.

I lovens § 7 som omhandler prinsipper i offentlig beslutningstaking i §§ 8 til 12 framgår det følgende: *Prinsippene i §§ 8 til 12 skal legges til grunn som retningslinjer ved utøving av offentlig myndighet, herunder når et forvaltningsorgan tildeler tilskudd, og ved forvaltning av fast eiendom. Vurderingen etter første punktum skal fremgå av beslutningen.*

Dette vil si at når natur er berørt skal formålet og forvaltningsmålet i denne loven vurderes. Reglene for bærekraftig bruk og vern av naturen skal være førende. Prinsippene i §§ 8 – 12 skal vurderes vedrørende naturmangfold, dvs biologisk mangfold, landskap og geologi, og vurderingene skal framgå i framstillingen av saken.

Området er søkt opp i Artstatabanken som er en nasjonal kunnskapskilde for biologsk mangfold og på miljostatus.no. Det er på den omsøkte parsellen eller i området ikke gjort funn av rødlistearter i kategoriene sårbar, nær truet, sterkt truet eller kritisk truet. Det er heller ikke registrert sårbare naturtyper i området.

Ut i fra de prinsippene som skal vurderes kan vi ikke se at det omsøkte parsellen kommer i konflikt med hovedformålet i det som naturmangfoldloven skal verne om.

Samlet vurdering:

Den omsøkte tomta er i kommuneplanen definert som landbruk, natur- eller friluftsområde, og

det er nødvendig med dispensasjon fra Plan- og bygningsloven § 19-2. Tomta ligger innenfor 100 metersonen til sjø, og det er nødvendig med dispensasjon fra plan- og bygningsloven § 1-8.

For å samtykke til deling må enten samfunnsmessige interesser av stor vekt tale for det, eller at deling er forsvarlig ut fra hensynet til den avkastning eiendommen kan gi. Fradelingens konsekvenser for eiendommens drift i framtida er sentral. Formålet med delingsforbudet er å sikre og holde ressursene på bruket samlet for nåværende og framtidige eiere. Det skal tas vare på de inntektsmuligheter eiendommen har.

Fradelingen vil føre til nedbygging av innmark. Regjeringen har de siste årene flere ganger innskjerpet kommunenes ansvar for å ta vare på jordressursene i sin forvaltning etter plan- og bygningsloven og etter jordloven. Tiltaket det her er søkt om vil være i strid med dette ansvaret.

Fylkesmannen i Troms kan ut fra landbruksmessige hensyn ikke tilrå at det i dette tilfellet dispenseres fra kommuneplanens arealdel og anbefaler derfor at Nordreisa kommune avslår søknaden. Fylkesmannen vil vurdere å påklage kommunens vedtak om så ikke skjer.

En fradeling av en parsell på 15 daa til fritidsformål kan også føre til restriksjoner for allemannsretten i strandsonen og er heller ikke i tråd med retningslinjene i gjeldene arealplan.



Eiendom 54/1 plan. deling. ca 18 mål


54/1
359
359
Hamn
Med forbehold om feil i kartgrunnlaget.
60 m
Areal ca. 15 mål.

Nordreisa kommune

Arkivsaknr: 2012/1972-9
Arkiv: 1942/22/5
Saksbehandler: May Halonen
Dato: 28.08.2012

Saksfremlegg

Utvalgssak	Utvalgsnavn	Møtedato
42/12	Nordreisa driftsutvalg	18.09.2012

Søknad om deling gnr 1942/22/5

Henvisning til lovverk:
Jordloven § 12
Matrikkellovens § 6
Plan- og bygningsloven §§ 1-8, 19-2, 20-1, 26-1, 27-1, 27-2, 27-4 og 28-1

Vedlegg

1 Situasjonskart

Rådmannens innstilling

Nordreisa kommune godkjenner ikke fradeling av ca 1 daa uproduktiv skog til fritidsformål innenfor 100-metersbeltet til Reisavassdraget fra eiendom 22/5 i Nordreisa kommune.

Dette gjøres jfr følgende:

- Deling jfr jordlovens § 12
- Deling jfr matrikkellovens § 6
- Deling jfr plan- og bygningsloven §§ 20-1-m, 26-1, 27-1, 27-2, 27-4 og 28-1
- Dispensasjon fra delings- og byggeforbudet i 100 meters beltet i fra Reisavassdraget godkjennes ikke jfr plan- og bygningsloven § 1-8
- Dispensasjon fra kommuneplanens arealdel godkjennes ikke jfr plan- og bygningslovens 19-2.

Nedbygging av en eiendom som ligger så nær elva vil føles privatiserende, noe som vil kunne påvirke allmennhetens bruk negativt.

Etablering av fritt omsettelige fritidstomter nært dyrka jord, hvor det går beitende dyr og støy-, støv og luktplager kan oppstå, kan føre til krav om restriksjoner på drifta, noe som vil være uheldig for landbruket i området.

Oppsummert synes det som om tiltaket vil være i strid med de sentrale politiske føringer som er gitt av regjeringen og etter en samlet vurdering har vi kommet fram til at ulempene ved å gi dispensasjon kan være større enn fordelene.

Delingstillatelsen er vurdert i forhold til formål og forvaltningsmål i Naturmangfoldloven og tiltaket har ingen innvirkning på prinsippene som skal vurderes i §§ 8-12.

Saksopplysninger

Søker: Anton Serverinsen, Elvejord, 9151 Storslett
Erverver: Rolf-Magne Larsen, Bergskog, 9151 Storslett

Det søkes her om fradeling av en ubebygd tomt til fritidsformål på om lag 1 daa fra eiendom 22/5 i Nordreisa kommune. Søknaden er mottatt 26.04.2012.

Eiendommen ligger i Reisadalen ved RV 865 ca 9 km fra Storslett sentrum. Parsellen som søkes ligger fradelt ligger ca 50-60 m fra elvebredden og består av uproduktiv skog. I følge gårdskart fra Skog og landskap har eiendom gnr 22, bnr 5 et totalareal på 689,2 daa. Av dette er 79,2 daa fulldyrka jord, 0,6 daa innmarksbeite, 203,2 daa skog på middels bonitet, 98,6 daa skog på lav bonitet, 114 daa uproduktiv skog, og resten annet areal.

Planstatus
Tomten er i kommuneplanen definert som landbruk, natur- eller friluftsområde, og det er nødvendig med dispensasjon fra plan- og bygningsloven § 19-2. Tomten ligger også innenfor 100 metersonen til Reisavassdraget, og det er nødvendig med dispensasjon fra plan- og bygningsloven § 1-8.

I plan og bygningsloven av 27.06.08 § 19-2 heter det: *"at dispensasjon ikke kan gis dersom hensynene bak bestemmelsen det dispenseres fra, eller hensynene i lovens formålsbestemmelse, blir vesentlig tilsidesatt. I tillegg må fordelene ved å gi dispensasjon være klart større enn ulempene etter en samlet vurdering. Det kan ikke dispenseres fra saksbehandlingsregler."*

Før det gjøres vedtak skal blant annet fylkeskommunen og statlig myndighet, hvis saksområde blir direkte berørt, være gitt mulighet til å uttale seg.

Ved vurderingen av om det skal gis dispensasjon fra planer skal statlige og regionale rammer og mål tillegges særlig vekt. Kommunen bør heller ikke dispensere fra planer, lovens bestemmelser om planer og forbudet i § 1-8 når en direkte berørt statlig eller regional myndighet har uttalt seg negativt om dispensasjonssøknaden.

I plan og bygningsloven § 1-8. - *Forbud mot tiltak mv. langs sjø og vassdrag – heter det: I 100-metersbeltet langs sjøen og langs vassdrag skal det tas særlig hensyn til natur- og kulturmiljø, friluftsliv, landskap og andre allmenne interesser.*

Kommuneplanens arealdel 7.1.1:
"Det kan ikke iverksettes tiltak som fradeling av tomter, bygging av fritidsboliger, boliger, kraftoverføringslinjer eller tas ut masser, i en avstand av 100 meter fra vassdraget målt i horisontalplanet ved gjennomsnittlig flomvannstand fra Reisaelvas hovedløp, Moskoelva og

Oksfjordelvas hovedløp i områder som defineres som utmark. For alle andre vassdrag i kommunen og på innmark eller i tettbygde strøk er avstanden 50 meter."

Tiltaket er innenfor 100 meters sonen til Reisavassdraget som er et verna vassdrag. Iflg. vannressursloven kap 5 skal praksisen av tiltak rundt verna vassdrag være strengt. Saken sendes derfor også for høring til Norges vassdrags- og energidirektorat som er faginstansen for slike saker.

Nabovarsling:
Det foreligger dokumentasjon for nabovarsling i hht. plan- og bygningslovens § 21-3. Det er ikke innkommet bemerkninger til saken.

Høring:
Saken ble den 11. juni sendt til høring til Statens Vegvesen Region nord, Reindriftsforvaltningen Vest-Finnmark, Norges vassdrags- og energidirektorat Region Nord, Fylkesmannen i Troms, Landbruksavdelinga, Troms Fylkeskommune, kulturetaten og Sametinget. Vi har fått inn følgende høringsuttalelser:

Fra Fylkesmannen i Troms, 27. juni 2012:
"Fylkesmannen i Troms tilrår at søknaden avslås.

Viser til kommunens brev av 11.6.2012 hvor det går fram at det er søkt om dispensasjon fra kommuneplanens arealdel og fra forbud mot tiltak i 100-meters-sonen i forbindelse med søknad om fradeling av hyttetomt.
Tiltaket er i strid med plan og bygningsloven, hvor det i § 1- 8. *Forbud mot tiltak mv. langs sjø og vassdrag —* heter: *I 100-metersbeltet langs sjøen og langs vassdrag skal det tas særlig hensyn til natur- og kulturmiljø, friluftsliv, landskap og andre allmenne interesser.*

Videre fremkommer det av Stortingsmelding nr. 26 "Regjeringens miljøvernpolitikk og rikets miljøtilstand" (2006-2007):

Regjeringen vil:

- Oppfordre kommunene til å sikre miljøverdier og friluftsliv i vassdragsnaturen, gjennom innføring av byggeforbud nærmere innsjøer og vassdrag enn 50 - 100 meter.
- Bidra til bevaring av vassdragslandskapet som en ressurs for friluftsliv og for det biologiske mangfoldet og sikre mot forurensning og erosjon.
- Arbeide for å hindre nedbygging av vassdrag og vassdragslandskap i byer og tettsteder, samt åpne opp og restaurere vassdrag.

Reisavassdraget er et varig verna vassdrag, Vassdragsvernet er i første rekke et vern mot kraftutbygging. Men både regjeringen og Stortinget har henstilt om at andre inngrep som kan skade verneverdiene bør unngås. Dette ut fra den tankegang at når samfunnet velger bort muligheten for å produsere samfunnsnyttig elektrisk kraft med den hensikt å ta vare på verneverdiene, så skal ikke andre utbyggingstiltak (og ofte da også mindre samfunnsnyttig tiltak) forringe evt. ødelegge de verdiene som verneplanene for vassdragene skulle ivareta. Det er derfor i strid med regjerings vassdragspolitikk om de samme verdiene blir forringet gjennom kortsiktig og tilfeldig arealplanlegging.

Fylkesmannens vurderinger og anbefalinger til Nordreisa kommune:
Eiendommen ligger i Reisadalen ved RV 865 omlag 9 km fra Storslett.

I plan og bygningsloven av 27.06.08 § 19-2 heter det at dispensasjon ikke kan gis dersom

hensynene bak bestemmelsen det dispenseres fra, eller hensynene i lovens formålsbestemmelse, blir vesentlig tilsidesatt. I tillegg må fordelene ved å gi dispensasjon være klart større enn ulempene etter en samlet vurdering.

Nedbygging av en eiendom som ligger så nær elva vil føles privatiserende, noe som vil kunne påvirke allmennhetens bruk negativt.

Vi har sett tendenser til at været kan være mer ekstremt enn vi er vant til. Selv om det ikke er registrert at eiendommen ligger flomutsatt bør kommunen i lys av dette vurdere om det er tilrådelig å tillate ny hyttebygging så nært elva.

Oppsummert synes det som om tiltaket vil være i strid med de sentrale politiske føringer som er gitt av regjeringen. Vi anbefaler derfor at Nordreisa kommune avslår søknaden. Dersom kommunen innvilger søknaden vil Fylkesmannen i Troms vurdere å påklage vedtaket."

- **Tomtekjøper har i mail av den 4. juli henvendt seg til oss om en alternativ plassering av tomta. Dette ble videresendt pr mail til saksbehandler hos Fylkesmannen med følgende tekst:**
  " Viser til vår sak sendt på høring som ble besvart av dere, deres ref 2012/3358-2, av Bjørn Einan den 27.06.12 hvor det ble frarådd dispensasjon. Tomtekjøper har henvendt seg til oss med en ny alternativ tomteplassering, se vedlegg. Forstår det slik at han også har vært i kontakt med dere. Tomta er flyttet lenger fra nabogrensen 23/2 hvor det er dyrka mark i drift og ca 10 m lengre fra elva, altså totalt 50 m fra gnr 23/2 og 60 m fra Reisaelva. Vi vil vite om det vil endre høringsuttalelsen positivt? Det er selvsagt likevel innenfor 100 m-sonen til elva. "
- **Svaret kom fra Fylkesmannen den 5. juli 2012:**
  "Vår uttalelse til opprinnelig plassering vil også gjelde for alternativ plassering."

Fra Statens vegvesen, 6. juli 2012:
"Viser til deres anmodning om uttalelse i forbindelse med fradeling av parsell til fritidsbolig på eiendommen gnr. 22 bnr. 5 i Nordreisa kommune.
Statens vegvesen har ingen innvendinger til tiltaket. Det må søkes om endret bruk av eksisterende avkjørsel, men det kan forventes at avkjørselstillatelse vil bli gitt."

Fra Reindriftsforvaltninga i Vest-Finnmark, 14. august 2012:
"Viser til høringsbrev datert 11.06.2012 med ref: 2012/1972-4.
Saken har vært på høring i rbd. 36 Cohkolat. Det har ikke kommet uttalelse fra reinbeitedistriktet. Områdestyret for Vest-Finnmark har ingen merknader til saken. Denne uttalelse er gitt medhold av Områdestyrets delegasjon i sak 12/12."

Fra NVE, 29. juni 2012:
"NVE har ingen merknader til omsøkte tiltak annet enn at det ser ut å ligge lavt i forhold til elva. Erosjonsforebygginger er ikke alltid permanente. De skal vedlikeholdes og fjernes også i noen enkelte områder der det er hensiktsmessig."

Søker har hatt mailkommunikasjon med NVE for å utdype begrepet 100-meters belte langs vassdrag:
NVE har svart:
Utgangspunktet for beregning av 100-metersbeltet langs vassdrag defineres i vannressursloven § 2 første avsnitt:

"Som vassdrag regnes alt stillestående eller rennende overflatevann med årssikker vannføring, med tilhørende bunn og bredder inntil høyeste vanlige flomvannstand…"

Høyeste vanlige flomvannstand = vannstand ved den høyeste flom som erfaringsmessig kan påregnes i gjennomsnitt hvert tiende år. (jfr. vannressursloven § 3 d)

Det vil si at når en skal definere 100-metersbeltet så måles det fra elvebredden der hvor høyeste vanlige flomvannstand er registrert. En øre vil i de fleste vassdrag være oversvømt oftere enn hvert tiende år, men ytterkanten av øren kan ofte være utgangspunkt for beregningen.

Dersom kommuneplanens arealdel har fastsatt grense mot vassdrag der bestemte angitte tiltak ikke skal være tillatt, så gjelder denne fremfor generell byggeforbudssone (plan- og bygningsloven § 1-8). Vannressurslovens bestemmelser gjelder, men dersom det utarbeides reguleringsplan kan vassdragsmyndigheten (NVE) fastsette at det ikke trengs konsesjon etter vannressursloven, jfr. vannressursloven § 20 d).

Utdyping av begrepet; Ytterkanten av øren kan ofte være utgangspunkt for beregningen:
Vannressursloven sier høyeste vanlige flomvannstand (10-årsflom). Hvis ytterkanten av øren er der hvor 10-årsflommen strekker seg så kan en ta utgangspunkt i dette.

Tomtesøker har videresendt dette til oss den 12. juli og har avsluttet med følgende:
"Jeg viser til mail fra NVE. Utgangspunktet for beregninga av 100-metersbeltet kan strekke seg til ytterkanten av øren, og da kan tomta plasseres 50- meter fra elvekanten slik jeg har planlagt i søknaden."

Faglige vurderinger:

Vurdering i forhold til jordloven:
I jordlovens § 1 står det at: *Arealressursane bør disponerast på ein måte som gir ein tenleg, variert bruksstruktur ut frå samfunnsutviklinga i området og med hovudvekt på omsynet til busetjing, arbeid og driftsmessig gode løysingar. Ein samfunnsgagnleg bruk inneber at ein tek omsyn til at ressursane skal disponerast ut frå framtidige generasjonar sine behov.*

Etter Jordlovens § 12 kan man gi delingsforbud eller samtykke. Formålet med forbud er å sikre og samle ressursene på bruket for nåværende og framtidige eiere. For å samtykke til deling må enten samfunnsmessige interesser av stor vekt tale for det, eller at deling er forsvarlig ut i fra hensynet til den avkastning eiendommen kan gi.

Gnr 22, brn 5 er ikke i selvstendig drift. Sauedrifta på gården ble lagt ned på midten av 80-tallet. Arealene høstes av nabobruk i drift. Den omsøkte tomta ligger i et aktivt jordbruksområde og det er kun 25 meter til den nærmeste dyrka marka som driftes av et middels stort sauebruk. Det er ikke positivt å ha fritt omsettelige hyttetomter inntil aktive jordbruksområder i drift. Etablering av fritt omsettelige fritidstomter nært dyrka jord, hvor det går beitende dyr og støy-, støv og luktplager kan oppstå, kan føre til krav om restriksjoner på drifta, noe som vil være uheldig for landbruket i området. Vi kan ikke se at delingen reduserer eiendommens ressurser vesentlig da det omsøkte tomta består av uproduktiv skog som ikke kan dyrkes.

Naturmangfoldet:
Alle tiltak må vurderes opp mot naturmangfoldsloven som tok til å gjelde fra 1.7.2009. I naturmangfoldslovens § 1 heter det: *Lovens formål er at naturen og dens biologiske, landskapsmessige og geologiske mangfold og økologiske prosesser tas vare på ved bærekraftig bruk og vern, også slik at den gir grunnlag for menneskenes virksomhet, kultur, helse og trivsel, nå og i fremtiden, også som grunnlag for samisk kultur.*

I lovens § 4 om forvaltningsmål for naturtyper og økosystemer heter det:
Målet er at mangfoldet av naturtyper ivaretas innenfor deres naturlige utbredelsesområde og med det artsmangfoldet og de økologiske prosesser som kjennetegner den enkelte naturtype. Målet er også at økosystemets funksjoner, struktur og produktivitet ivaretas så langt de anses rimelige.

I lovens § 7 som omhandler prinsipper i offentlig beslutningstaking i §§ 8 til 12 framgår det følgende: *Prinsippene i §§ 8 til 12 skal legges til grunn som retningslinjer ved utøving av offentlig myndighet, herunder når et forvaltningsorgan tildeler tilskudd, og ved forvaltning av fast eiendom. Vurderingen etter første punktum skal fremgå av beslutningen.*

Dette vil si at når natur er berørt skal formålet og forvaltningsmålet i denne loven vurderes. Reglene for bærekraftig bruk og vern av naturen skal være førende. Prinsippene i §§ 8 – 12 skal vurderes vedrørende naturmangfold, dvs biologisk mangfold, landskap og geologi, og vurderingene skal framgå i framstillingen av saken.

Området er søkt opp i Artstatabanken som er en nasjonal kunnskapskilde for biologsk mangfold og på miljostatus.no. Det er på den omsøkte parsellen eller i området ikke gjort funn av rødlistearter i kategoriene sårbar, nær truet, sterkt truet eller kritisk truet. Det er heller ikke registrert sårbare naturtyper i området.

Ut i fra de prinsippene som skal vurderes kan vi ikke se at det omsøkte parsellen kommer i konflikt med hovedformålet i det som naturmangfoldloven skal verne om.

Vurdering i forhold til plan- og bygningsloven:
I flg. plan- og bygningslovens § 26-1 må det ikke opprettes en ny grunneiendom, ny anleggseiendom eller endring av eksisterende eiendomsgrense på en slik måte at det oppstår forhold som strider mot denne lov, forskrift, vedtekt eller plan. Dette må ikke gjøres på en slik måte at det dannes tomter som er uegnet til bebyggelse på grunn av sin størrelse, form eller plassering etter reglene i denne lov.

I flg. § 27-1 skal opprettelse eller endring av eiendom til bygningsformål for opphold av mennesker eller dyr ikke gjennomføres med mindre det er forsvarlig adgang til hygienisk betryggende og tilstrekkelig drikkevann, samt slokkevann.
I flg. § 27-2 skal bortføring av avløpsvann være sikret i samsvar med forurensningsloven før opprettelse eller endring av eiendom til bebyggelse skjer.

Det er oppgitt i søknaden at evt nybygg skal ha knyttes til kommunal vannledning og at det skal anlegges privat septikanlegg. Dette er et søknadspliktig tiltak og teknisk avdeling må kontaktes for avklaring og godkjenning av anlegg og utslippstillatelse.

I flg. § 27-4 må det før opprettelse eller endring av eiendom til bebyggelse blir godkjent enten være sikret lovlig atkomst til veg som er åpen for alminnelig ferdsel eller ved tinglyst dokument eller på annen måte være sikret vegforbindelse som kommunen godtar som tilfredsstillende. Avkjørsel fra offentlig veg må være godkjent av vedkommende vegmyndighet, jf. veglova §§ 40 til 43. Dersom vegforbindelse etter kommunens skjønn ikke kan skaffes uten uforholdsmessig vanske eller utgift, kan kommunen godta en annen ordning.

Ved en evt godkjenning av det omsøkte arealet må det søkes Statens vegvesen om endra bruk av eksisterende avkjørsel før eventuell oppmåling foretas. Det kan forventes positivt svar på en

eventuell slik søknad. Det må også eventuelt tinglyses veirett over eiendom 22/5 som sikrer adkomst til omsøkt parsell.

I flg. § 28-1 kan grunn bare bebygges, eller eiendom opprettes eller endres, dersom det er tilstrekkelig sikkerhet mot fare eller vesentlig ulempe som følge av natur- eller miljøforhold. Det samme gjelder for grunn som utsettes for fare eller vesentlig ulempe som følge av tiltak.

- I følge skredkart fra NGU er det ikke stein- eller snøskredfare i området hvor den omsøkte parsellen ligger.
- Det er spredt bebyggelse i området. Et eventuelt bygg må tilpasses den eksisterende byggestilen med tanke på farge, vinkler, utforming og plassering.

I flg. § 1-8 skal det i 100-metersbelte langs sjøen og langs vassdrag tas særlig hensyn til natur- og kulturmiljø, friluftsliv, landskap og andre allmenne interesser.

Tiltaket er innenfor 100 meters sonen til Reisavassdraget som er et verna vassdrag. Iflg. vannressursloven kap 5 skal praksisen av tiltak rundt verna vassdrag være strengt.

Fylkesmannen har frarådd dispensasjon med følgende begrunnelse:
"I plan og bygningsloven av 27.06.08 § 19-2 heter det at dispensasjon ikke kan gis dersom hensynene bak bestemmelsen det dispenseres fra, eller hensynene i lovens formålsbestemmelse, blir vesentlig tilsidesatt. I tillegg må fordelene ved å gi dispensasjon være klart større enn ulempene etter en samlet vurdering.

Nedbygging av en eiendom som ligger så nær elva vil føles privatiserende, noe som vil kunne påvirke allmennhetens bruk negativt.

Vi har sett tendenser til at været kan være mer ekstremt enn vi er vant til. Selv om det ikke er registrert at eiendommen ligger flomutsatt bør kommunen i lys av dette vurdere om det er tilrådelig å tillate ny hyttebygging så nært elva.

Oppsummert synes det som om tiltaket vil være i strid med de sentrale politiske føringer som er gitt av regjeringen. Vi anbefaler derfor at Nordreisa kommune avslår søknaden. Dersom kommunen innvilger søknaden vil Fylkesmannen i Troms vurdere å påklage vedtaket."

Tomtekjøper har hatt kommunikasjon med NVE om definisjon av 100-metersbeltet til vassdrag og mener at tomta er utenfor 100-metersbeltet når dette måles fra ytterkanten av øren som omtrent er midt i mellom elvebreddene. Elvebredden nærmest den omsøkte tomta er sikret med forebyggingsmur.

NVE har følgende definisjon:
Når en skal definere 100-metersbeltet så måles det fra elvebredden der hvor høyeste vanlige flomvannstand er registrert. En øre vil i de fleste vassdrag være oversvømt oftere enn hvert tiende år, men ytterkanten av øren kan ofte være utgangspunkt for beregningen.
Vannressursloven sier høyeste vanlige flomvannstand (10-årsflom). Hvis ytterkanten av øren er der hvor 10-årsflommen strekker seg så kan en ta utgangspunkt i dette.

Vi ser her at NVE sier at en kan ta utgangspunkt i ytterkanten av øren hvis høyeste vanlige flomvannstand på en 10-års flom er i ytterkant av øren. Ut i fra det vi ser på flybilder fra området er elveøren av sand og har ingen vegetasjon. Området er i yttersving av elva. Siden det også er forebygging langs dette strekket vil vi anta at øren **hvert** år blir oversvømmet og siden det er mest sannsynlig at øren blir oversvømmet oftere enn en 10-års flom kan en da ikke ta

hensyn til ytterkant av øren som er omtalt i definisjonen. Man skal da måle fra elvebredden der det er forebygging fra i dag. Avstanden til den omsøkte tomta er da 50-60 m.

NVE har i sin uttalelse presisert at erosjonsforebygginger ikke alltid er permanente. De skal vedlikeholdes og fjernes også i noen enkelte områder der det er hensiktsmessig. De sier også i sin uttalelse at den omsøkte tomta ser ut til å ligge lavt i forhold til elva.

I tidligere uttalelse fra NVE til Nordreisa kommune er det blitt presisert at tillatelser til bygg i vassdragsnære soner skal skjerpes inn.

Samlet vurdering

Den omsøkte tomten er i kommuneplanen definert som landbruk, natur- eller friluftsområde, og det er nødvendig med dispensasjon fra plan- og bygningsloven § 19-2. Tomten ligger også innenfor 100 metersonen til Reisavassdraget som er et verna vassdrag, og det er nødvendig med dispensasjon fra plan- og bygningsloven § 1-8.

I plan og bygningsloven av 27.06.08 § 19-2 heter det: *"at dispensasjon ikke kan gis dersom hensynene bak bestemmelsen det dispenseres fra, eller hensynene i lovens formålsbestemmelse, blir vesentlig tilsidesatt. I tillegg må* ***fordelene ved å gi dispensasjon være klart større enn ulempene etter en samlet vurdering****. Det kan ikke dispenseres fra saksbehandlingsregler."*

Ved vurderingen av om det skal gis dispensasjon fra planer skal statlige og regionale rammer og mål tillegges særlig vekt. Kommunen bør heller ikke dispensere fra planer, lovens bestemmelser om planer og forbudet i § 1-8 når en direkte berørt statlig eller regional myndighet har uttalt seg negativt om dispensasjonssøknaden.

Fylkesmannen i Troms har i sin høringsuttalelse tilrådd at søknaden avslås og har begrunnet dette med følgende:
"Nedbygging av en eiendom som ligger så nær elva vil føles privatiserende, noe som vil kunne påvirke allmennhetens bruk negativt. Vi har sett tendenser til at været kan være mer ekstremt enn vi er vant til. Selv om det ikke er registrert at eiendommen ligger flomutsatt bør kommunen i lys av dette vurdere om det er tilrådelig å tillate ny hyttebygging så nært elva.

Oppsummert synes det som om tiltaket vil være i strid med de sentrale politiske føringer som er gitt av regjeringen. Vi anbefaler derfor at Nordreisa kommune avslår søknaden. Dersom kommunen innvilger søknaden vil Fylkesmannen i Troms vurdere å påklage vedtaket."

Den omsøkte tomta ligger nært dyrka mark i drift, ca 50-60 fra elvebredden av Reisavassdraget som er vernet. I området er det en del ferdsel langs elvebredden på grunn av gode fiskeplasser. Den omsøkte parsellen kan være flomutsatt ved en ekstrem flom.

Fylkesmannen har anbefalt at Nordreisa kommune avslår søknaden. Oppsummert synes det som om tiltaket vil være i strid med de sentrale politiske føringer som er gitt av regjeringen og etter en samlet vurdering har vi kommet fram til at ulempene ved å gi dispensasjon kan være større enn fordelene.

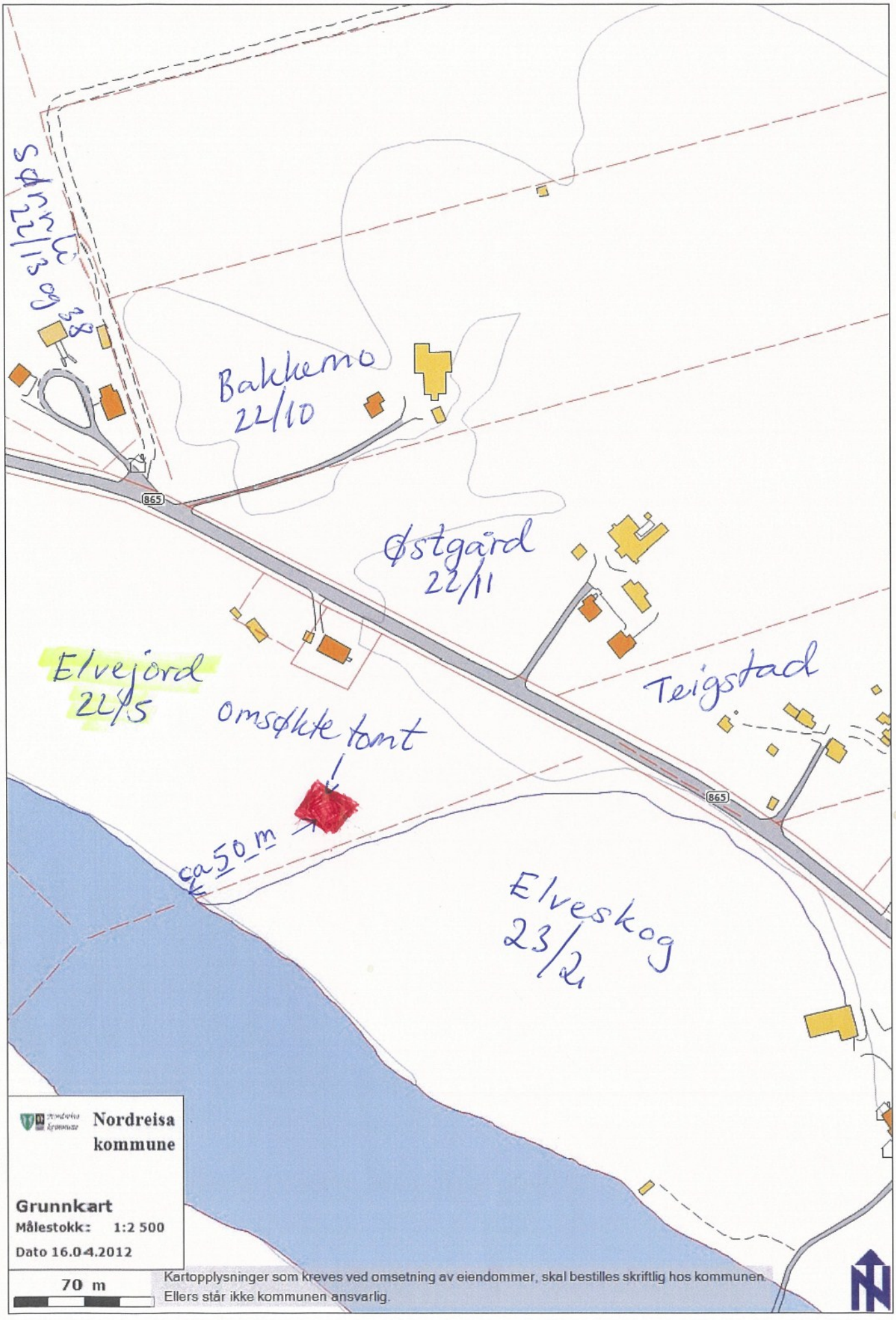
Sannle
22/13 og 38
Bakkemo
22/10
865
Østgård
22/11
Elvejord
22/5
Omsøkte tomt
ca 50 m
Teigstad
865
Elveskog
23/2
Nordreisa kommune
Grunnkart
Målestokk: 1:2 500
Dato 16.04.2012
70 m
Kartopplysninger som kreves ved omsetning av eiendommer, skal bestilles skriftlig hos kommunen.
Ellers står ikke kommunen ansvarlig.

Nordreisa kommune

Arkivsaknr: 2012/2196-7
Arkiv:
Saksbehandler: May Halonen
Dato: 29.08.2012

Saksfremlegg

Utvalgssak	Utvalgsnavn	Møtedato
43/12	Nordreisa driftsutvalg	18.09.2012

Søknad om deling gnr 1942/29/27

Henvisning til lovverk:
Jordloven § 12
Matrikkellovens § 6
Plan- og bygningsloven §§ 1-8, 19-2, 20-1, 26-1, 27-1, 27-2, 27-4 og 28-1

Vedlegg

1 Situasjonskart

Rådmannens innstilling

Nordreisa kommune godkjenner deling av ca 1,1 da bebygd tomt til fritidsformål fra gnr 29, brn 27 i Nordreisa kommune.

Dette gjøres jfr følgende:

- Deling godkjennes jfr jordlovens § 12
- Deling jfr matrikkellovens § 6
- Deling godkjennes jfr plan- og bygningsloven §§ 20-1-m, 26-1, 27-1, 27-2, 27-4 og 28-1
- Dispensasjon fra delings- og byggeforbudet i 100 meters beltet i strandsonen til Reisavassdraget godkjennes jfr plan- og bygningsloven § 1-8
- Dispensasjon fra kommuneplanens arealdel godkjennes jfr plan- og bygningslovens 19-2.

Den omsøkte parsellen ligger nært Reisaelva i et område som er populært for fiskere. Men parsellen er allerede bebygd og bygningen brukes som fritidsbolig. Vi antar at en fradeling av tomta rundt huset ikke vil føre til mer privatisering av området enn det er pr i dag, og dermed heller ikke være til hinder for allmennhetens ferdsel langs elvebredden. Eiendommen er liten og har ikke ressurser til egen landbruksdrift.

Ut i fra vår vurdering kan vi ikke se at det er noen ulemper med å innvilge dispensasjon fra kommuneplanen i dette tilfellet.

Delingstillatelsen er vurdert i forhold til formål og forvaltningsmål i Naturmangfoldloven og tiltaket har ingen innvirkning på prinsippene som skal vurderes i §§ 8-12.

Det settes følgende vilkår:

- Eventuelle byggetiltak kan ikke igangsettes før byggesøknad er levert, søknaden er behandlet og godkjenning er gitt.
- Hvis det skal legges inn vann og anlegges septikanlegg på det søkes om utslippstillatelse.
- Ved eventuelt bygging skal det sikres god estetisk utforming i samsvar med tiltakets funksjon og i samspill med omgivelser og stedlig byggeskikk. Det skal ikke brukes farger på tak eller vegg som skiller seg ut fra omgivelsene på en negativ måte.
- Dersom det under arbeid i marken oppdages gjenstander eller spor etter tidligere menneskelig aktivitet i omsøkte areal, må arbeidet stanses og melding straks sendes Sametinget og Troms fylkeskommune, kulturetaten jf. kulturminnelovens § 8, 2. ledd.
- Før oppmåling må det søkes Statens vegvesen om utvidet bruk av eksisterende avkjørsel og den nye parsellen må sikres tinglyst rett til adkomst over eiendommen som blir berørt av adkomsten.
- Jfr plan- og bygningslovens § 21-9 vil tillatelse til tiltak etter § 20-1 første ledd bokstav m falle bort dersom det ikke er rekvirert oppmålingsforretning etter lov om eigedomsregistrering § 6 innen 3 år etter at tillatelsen ble gitt, eller dersom matrikkelføring vil være i strid med lov om eigedomsregistrering.

Saksopplysninger

Søker: Linda og Morten Mo Vik, Jan Mayenvegen 16, 9013 Tromsø

Det søkes om fradeling av en bebygd tomt til fritidsformål på om lag 1,1 daa fra eiendommen gnr 29, bnr 27 i Nordreisa kommune. Søknaden er mottatt 09.05.2012.

Eiendommen ligger på Hellighesja like nord for Svartfoss bru i Reisadalen, om lag 37 km fra Storslett sentrum langs RV 865. Parsellen som søkes fradelt består av den gamle boligen som brukes som fritidsbolig.

I følge gårdskart fra Skog og landskap har eiendom 29/27 et totalareal på 24 daa. Av dette er 10,9 daa innmarksbeite, 4,8 daa produktiv skog på middels bonitet og resten annet markslag. Den omsøkte tomta har nærmeste planlagte grense ca 15 meter fra elvebredden til Reisaelva. Det er for øvrig søkt om og gitt rivingstillatelse på bygget, samtidig som det er gitt tillatelse til oppsett av ny fritidsbolig av samme størrelse.

Søkerne begrunner søknaden med at de ønsker å selge fritidsboligen på tomt og beholde hovedeiendommen. De bor i Tromsø og har lite tid å bruke eiendommen, men ønsker å beholde grunneiendommen på grunn av fiskeretten og for framtidig bruk hvor planene for bruken ennå ikke er klar. Det ble i fjor godkjent fradelt en tomt til fritidsformål som grenser til denne omsøkte tomta mot RV 865. Denne er ikke oppmålt ennå.

Planstatus

Tomten er i kommuneplanen definert som landbruk, natur- eller friluftsområde, og det er nødvendig med dispensasjon fra plan- og bygningsloven § 19-2. Tomten ligger innenfor 100

metersonen til Reisavassdraget, og det er nødvendig med dispensasjon fra plan- og bygningsloven § 1-8.

I plan og bygningsloven av 27.06.08 § 19-2 heter det: *"at dispensasjon ikke kan gis dersom hensynene bak bestemmelsen det dispenseres fra, eller hensynene i lovens formålsbestemmelse, blir vesentlig tilsidesatt. I tillegg må fordelene ved å gi dispensasjon være klart større enn ulempene etter en samlet vurdering. Det kan ikke dispenseres fra saksbehandlingsregler."*

Før det gjøres vedtak skal blant annet fylkeskommunen og statlig myndighet, hvis saksområde blir direkte berørt, være gitt mulighet til å uttale seg.

Ved vurderingen av om det skal gis dispensasjon fra planer skal statlige og regionale rammer og mål tillegges særlig vekt. Kommunen bør heller ikke dispensere fra planer, lovens bestemmelser om planer og forbudet i § 1-8 når en direkte berørt statlig eller regional myndighet har uttalt seg negativt om dispensasjonssøknaden.

I plan og bygningsloven § 1-8. - *Forbud mot tiltak mv. langs sjø og vassdrag – heter det: I 100-metersbeltet langs sjøen og langs vassdrag skal det tas særlig hensyn til natur- og kulturmiljø, friluftsliv, landskap og andre allmenne interesser.*

Kommuneplanens arealdel 7.1.1:
"Det kan ikke iverksettes tiltak som fradeling av tomter, bygging av fritidsboliger, boliger, kraftoverføringslinjer eller tas ut masser, i en avstand av 100 meter fra vassdraget målt i horisontalplanet ved gjennomsnittlig flomvannstand fra Reisaelvas hovedløp, Moskoelva og Oksfjordelvas hovedløp i områder som defineres som utmark. For alle andre vassdrag i kommunen og på innmark eller i tettbygde strøk er avstanden 50 meter."

Tiltaket er innenfor 100 meters sonen til Reisavassdraget som er et verna vassdrag. Iflg. vannressursloven kap 5 skal praksisen av tiltak rundt verna vassdrag være strengt.

Høringer:
Saken ble den 15.6. sendt til høring til Fylkesmannen i Troms, Sametinget, Statens Vegvesen Region nord, Reindriftsforvaltningen i Vest-Finnmark, Norges vassdrags- og energidirektorat Region Nord og Troms Fylkeskommune.

Vi har fått inn følgende høringsuttalelser:
Statens vegvesen, 9. juni 2012:
"Statens vegvesen har ingen innsigelser mot fradeling av tomt på gnr 29 bnr 27. Men det opplyses at før bruk av fradelt tomt kan iverksettes må søknad om utvidet bruk av eksisterende avkjørsel må framsendes Statens vegvesen for behandling."

Reindriftsforvaltninga i Vest-Finnmark, 16. august 2012:
"Viser til brev av 15.06. 2012, ref. 2012/2196-4.
Saken har vært på høring i rbd. 36 Cohkolat. Det har ikke kommet uttalelse fra reinbeitedistriktet. Områdestyret for Vest-Finnmark har ingen merknader til saken. Denne uttalelse er gitt medhold av Områdestyrets delegasjon i sak 12/12."

Faglige vurderinger:

Vurdering i forhold til jordloven:

I jordlovens § 1 står det at: *Arealressursane bør disponerast på ein måte som gir ein tenleg,*

variert bruksstruktur ut frå samfunnsutviklinga i området og med hovudvekt på omsynet til busetjing, arbeid og driftsmessig gode løysingar. Ein samfunnsgagnleg bruk inneber at ein tek omsyn til at ressursane skal disponerast ut frå framtidige generasjonar sine behov.

Etter Jordlovens § 12 kan man gi delingsforbud eller samtykke. Formålet med forbud er å sikre og samle ressursene på bruket for nåværende og framtidige eiere. For å samtykke til deling må enten samfunnsmessige interesser av stor vekt tale for det, eller at deling er forsvarlig ut i fra hensynet til den avkastning eiendommen kan gi.

Eiendommen er liten og har ikke ressurser til egen drift. Det har ikke vært drift av arealene på over 25 år. I en avstand på en mil oppover og nedover Reisadalen er det nå kun to sauebruk igjen og disse har ikke mangel på beitearealer. Vi kan derfor ikke se at en evt fradeling har konsekvenser for landbruket i området.

Vurdering i forhold til plan- og bygningsloven:
I flg. plan- og bygningslovens § 26-1 må det ikke opprettes en ny grunneiendom, ny anleggseiendom eller endring av eksisterende eiendomsgrense på en slik måte at det oppstår forhold som strider mot denne lov, forskrift, vedtekt eller plan. Dette må ikke gjøres på en slik måte at det dannes tomter som er uegnet til bebyggelse på grunn av sin størrelse, form eller plassering etter reglene i denne lov.

I flg. § 27-1 skal opprettelse eller endring av eiendom til bygningsformål for opphold av mennesker eller dyr ikke gjennomføres med mindre det er forsvarlig adgang til hygienisk betryggende og tilstrekkelig drikkevann, samt slokkevann.
I flg. § 27-2 skal bortføring av avløpsvann være sikret i samsvar med forurensningsloven før opprettelse eller endring av eiendom til bebyggelse skjer.

I søknaden er det opplyst at fritidsboligen har privat brønn og septik og at eksisterende løsning skal benyttes videre. Hvis det skal gjøres endringer på anleggene må teknisk avdeling i kommunen kontaktes om eventuelle tiltak er søknadspliktig.

I flg. § 27-4 må det før opprettelse eller endring av eiendom til bebyggelse blir godkjent enten være sikret lovlig atkomst til veg som er åpen for alminnelig ferdsel eller ved tinglyst dokument eller på annen måte være sikret vegforbindelse som kommunen godtar som tilfredsstillende. Avkjørsel fra offentlig veg må være godkjent av vedkommende vegmyndighet, jf. veglova §§ 40 til 43. Dersom vegforbindelse etter kommunens skjønn ikke kan skaffes uten uforholdsmessig vanske eller utgift, kan kommunen godta en annen ordning.

Ved en eventuell fradeling må eier av omsøkt parsell søke Statens vegvesen om utvidet bruk av eksisterende avkjørsel før oppmåling foretas. Den nye parsellen må få tinglyst veirett over eiendom 29/27 slik at den sikres adkomst.

I flg. § 28-1 kan grunn bare bebygges, eller eiendom opprettes eller endres, dersom det er tilstrekkelig sikkerhet mot fare eller vesentlig ulempe som følge av natur- eller miljøforhold. Det samme gjelder for grunn som utsettes for fare eller vesentlig ulempe som følge av tiltak.

- I følge skredkart fra NGU er det ikke stein- eller snøskredfare i området hvor den omsøkte parsellen ligger. Vi antar at det ikke er flomfare i området. Den omsøkte parsellen er allerede bebygd.
- Når det gjelder reindriftsinteressene vil disse trolig ikke bli berørt av fradelingen siden tomten allerede er bebygd og reindriftsforvaltinga hadde heller ingen merknader i høringsrunden.

- Skulle det under arbeid i marken komme frem gjenstander eller andre levninger som viser eldre aktivitet i området, må arbeidet stanses og melding sendes Sametinget og Troms fylkeskommune omgående.
- Det er spredt bebyggelse i området. Eventuelle nybygg bør tilpasses den eksisterende byggestilen med tanke på farge, vinkler, utforming og plassering.

I flg. § 1-8 skal det i 100-metersbelte langs sjøen og langs vassdrag tas særlig hensyn til natur- og kulturmiljø, friluftsliv, landskap og andre allmenne interesser.

- Når tomten allerede er bebygd anser vi ikke at en fradeling vil føre til noen store konsekvenser for friluftsinteressene i området som er populært for fiskere.

Vurdering i forhold til naturmangfoldloven:
Alle tiltak må vurderes opp mot naturmangfoldsloven som tok til å gjelde fra 1.7.2009. I naturmangfoldslovens § 1 heter det: *Lovens formål er at naturen og dens biologiske, landskapsmessige og geologiske mangfold og økologiske prosesser tas vare på ved bærekraftig bruk og vern, også slik at den gir grunnlag for menneskenes virksomhet, kultur, helse og trivsel, nå og i fremtiden, også som grunnlag for samisk kultur.*

I lovens § 4 om forvaltningsmål for naturtyper og økosystemer heter det:
Målet er at mangfoldet av naturtyper ivaretas innenfor deres naturlige utbredelsesområde og med det artsmangfoldet og de økologiske prosesser som kjennetegner den enkelte naturtype. Målet er også at økosystemets funksjoner, struktur og produktivitet ivaretas så langt de anses rimelige.

I lovens § 7 som omhandler prinsipper i offentlig beslutningstaking i §§ 8 til 12 framgår det følgende: *Prinsippene i §§ 8 til 12 skal legges til grunn som retningslinjer ved utøving av offentlig myndighet, herunder når et forvaltningsorgan tildeler tilskudd, og ved forvaltning av fast eiendom. Vurderingen etter første punktum skal fremgå av beslutningen.*

Dette vil si at når natur er berørt skal formålet og forvaltningsmålet i denne loven vurderes. Reglene for bærekraftig bruk og vern av naturen skal være førende. Prinsippene i §§ 8 – 12 skal vurderes vedrørende naturmangfold, dvs biologisk mangfold, landskap og geologi, og vurderingene skal framgå i framstillingen av saken.

Området er søkt opp i Artsdatabanken som er en nasjonal kunnskapskilde for biologsk mangfold og på miljostatus.no. Det er på den omsøkte parsellen eller i området ikke gjort funn av rødlistearter i kategoriene sårbar, nær truet, sterkt truet eller kritisk truet. Det er heller ikke registrert sårbare naturtyper i området.

Ut i fra de prinsippene som skal vurderes kan vi ikke se at det omsøkte parsellen kommer i konflikt med hovedformålet i det som naturmangfoldloven skal verne om.

Samlet vurdering:
Tomta er i kommuneplanen definert som landbruk, natur- eller friluftsområde, og det er nødvendig med dispensasjon fra Plan- og bygningsloven § 19-2. Tomten ligger innenfor 100 metersonen til Reisavassdraget, og det er nødvendig med dispensasjon fra plan- og bygningsloven § 1-8.

En eventuell fradeling av omsøkt areal vil trolig ikke føre til konsekvenser for kulturlandskapet, naturmangfoldet, landbruket og reindrifta. Den omsøkte parsellen ligger kun 15 meter fra

Reisaelva i et område som er populært for fiskere. Men parsellen er allerede bebygd og bygningen brukes som fritidsbolig. Vi antar at en fradeling av tomta rundt huset ikke vil føre til mer privatisering av området enn det er pr i dag, og dermed heller ikke være til hinder for allmennhetens ferdselen langs elvebredden.

Delingstillatelsen er vurdert i forhold til formål og forvaltningsmål i Naturmangfoldloven og tiltaket har ingen innvirkning på prinsippene som skal vurderes i §§ 8-12.


29/63
1100 m2
Helligheşja
29/27
29/27
Hubertbekken
29/1
865
Nordreisa kommune
Grunnkart
Målestokk: 1:1 829
Dato 10.04.2012
50 m
Med forbehold om feil i kartgrunnlaget

Nordreisa kommune

Arkivsaknr: 2012/1100-9
Arkiv: 1942/56/2
Saksbehandler: May Halonen
Dato: 29.08.2012

Saksfremlegg

Utvalgssak	Utvalgsnavn	Møtedato
44/12	Nordreisa driftsutvalg	18.09.2012

Søknad om deling gnr 1942/56/2

Henvisning til lovverk:
Jordloven § 9 og 12
Matrikkellovens § 6
Plan- og bygningsloven §§ 1-8, 19-2, 20-1, 26-1, 27-1, 27-2, 27-4 og 28-1

Vedlegg

1 Søknad med kart

Rådmannens innstilling:

Nordreisa kommune godkjenner fire parseller/tilleggsparseller til boligformål fra eiendom gnr 56, brn 2 i Nordreisa kommune som følgende:

- Fradeling av inntil 2 daa tunareal som omfatter boligen på eiendommen 56/2 med omliggende bygninger hvor Ruth Johnsen bor.
- Ca 1 daa fradeling av bebygd festetomt og boligtomt gnr 56, brn 2, feste nr 2, tilhørende Villy Johnsen.
- Ca 1,8 daa tilleggsareal til bebygd boligtomt grn 56, brn 13, tilhørende Trond Andersen. Tilleggsarealet består i flg gårdskart av fulldyrka jord.
- Ca 1 daa tilleggsareal til bebygd boligtomt gnr 56, brn 11, dødsbo etter Edith Pedersen.

Dette gjøres jfr følgende:

- Deling godkjennes jfr jordlovens § 9 og 12
- Deling jfr matrikkellovens § 6
- Deling godkjennes jfr plan- og bygningsloven §§ 20-1-m, 26-1, 27-1, 27-2, 27-4 og 28-1
- Dispensasjon fra delings- og byggeforbudet i 100 meters beltet i strandsonen godkjennes jfr plan- og bygningsloven § 1-8
- Dispensasjon fra kommuneplanens arealdel godkjennes jfr plan- og bygningslovens 19-2.

Ut i fra vår vurdering kan vi ikke se at det er noen ulemper med å innvilge dispensasjon fra kommuneplanen i disse tilfellene. I og med at de omsøkte parsellene alle er boligtomter som er

bebygd og at arealet er i bruk til det som det søkes til kommer dette heller ikke i konflikt med jordloven. Dette er også av stor samfunnsmessig verdi. Eiendommen har små ressurser for økonomisk og selvstendig drift. Ut i fra vår vurdering kan vi ikke se at delingene vil komme i konflikt med landbruksinteresser, natur- og kulturmiljø og friluftslivet i området siden bruken av de omsøkte parsellene blir som i dag. Det er positivt med litt større boligtomter i distriktet.

Delingstillatelsen er vurdert i forhold til formål og forvaltningsmål i Naturmangfoldloven og tiltaket har ingen innvirkning på prinsippene som skal vurderes i §§ 8- 12.

Det settes følgende vilkår:

- Før oppmåling gjøres må det søkes om utvidet bruk av eksisterende avkjørsel til bolighuset på øvre side av eiendommen 56/2.
- Det må også sikres vegrett over ny omsøkt eiendom, for de eiendommene som ligger ovenfor og i dag allerede har vegrett over 56/2.
- Det må ikke gjøres tiltak i strandsonen som blir til hinder for allmennhetens ferdsel.
- Eventuelle byggetiltak på eiendommene kan ikke igangsettes før byggesøknad er levert, søknaden er behandlet og godkjenning er gitt.
- Ved eventuelt bygging skal det sikres god estetisk utforming i samsvar med tiltakets funksjon og i samspill med omgivelser og stedlig byggeskikk. Det skal ikke brukes farger på tak eller vegg som skiller seg ut fra omgivelsene på en negativ måte.
- Dersom det under eventuelt arbeid i marken oppdages gjenstander eller spor etter tidligere menneskelig aktivitet i omsøkte areal, må arbeidet stanses og melding straks sendes Sametinget og Troms fylkeskommune, kulturetaten jf. kulturminnelovens § 8, 2. ledd.
- Jfr plan- og bygningslovens § 21-9 vil tillatelse til tiltak etter § 20-1 første ledd bokstav m falle bort dersom det ikke er rekvirert oppmålingsforretning etter lov om eigedomsregistrering § 6 innen 3 år etter at tillatelsen ble gitt, eller dersom matrikkelføring vil være i strid med lov om eigedomsregistrering.

Saksopplysninger

Det søkes her om fradeling av fire parseller/tilleggsparseller til boligformål fra eiendom gnr 56, brn 2 i Nordreisa kommune. Søknaden er mottatt 24.02.12. P.g.a. av for lite saksbehandlerressurser har behandlingstiden vært lang. Vi beklager dette.

Søker var Ruth Johnsen. Etter at søknaden er kommet inn er eiendommen overført til sønnen Jarle Johnsen og svigerdatter Jorunn Johnsen, Oksfjordhamn, 9151 Storslett. Dette ble gjort den 14.03.2012.

Eiendommen ligger ved rv 359 i Oksfjordhamn, om lag 26 km fra Storslett sentrum. I følge gårdskart fra Skog og landskap har eiendommen gnr 56, bnr 2 et totalareal på 498,7 daa. Av dette er 14,5 daa fulldyrka jord, 47,3 daa skog på middels bonitet, 349,8 daa uproduktiv skog, og resten annet areal. Søknaden begrunnes med at eierne ønsker å ordne opp i eiendomsforholdene med grenser og tilleggsareal. Eierne bor selv på gnr 56, brn 16 som er delt fra eiendommen 56/2.

Søknaden omfatter følgende delinger:

1. Fradeling av inntil 2 daa tunareal som omfatter boligen på eiendommen med omliggende bygninger. Denne skal selges/overdras til søsken av Jarle Johnsen. Mora Ruth Johnsen bor fortsatt i boligen og har fått borett.

2. Ca 1 daa fradeling av bebygd festetomt og boligtomt gnr 56, brn 2, feste nr 2, tilhørende Villy Johnsen.
3. Ca 1,8 daa tilleggsareal til bebygd boligtomt grn 56, brn 13, tilhørende Trond Andersen. Tilleggsarealet består i flg gårdskart av fulldyrka jord.
4. Ca 1 daa tilleggsareal til bebygd boligtomt gnr 56, brn 11, dødsbo etter Edith Pedersen.

Planstatus
Tomten er i kommuneplanen definert som landbruk, natur- eller friluftsområde, og det er nødvendig med dispensasjon fra plan- og bygningsloven § 19-2.

Tilleggsareal til gnr 56/13 og festetomta ligger innenfor 100 metersonen til sjø og det er nødvendig med dispensasjon fra plan- og bygningsloven § 1-8.

I plan og bygningsloven av 27.06.08 § 19-2 heter det: *"at dispensasjon ikke kan gis dersom hensynene bak bestemmelsen det dispenseres fra, eller hensynene i lovens formålsbestemmelse, blir vesentlig tilsidesatt. I tillegg må fordelene ved å gi dispensasjon være klart større enn ulempene etter en samlet vurdering. Det kan ikke dispenseres fra saksbehandlingsregler."*

Før det gjøres vedtak skal blant annet fylkeskommunen og statlig myndighet, hvis saksområde blir direkte berørt, være gitt mulighet til å uttale seg. Ved vurderingen av om det skal gis dispensasjon fra planer skal statlige og regionale rammer og mål tillegges særlig vekt. Kommunen bør heller ikke dispensere fra planer, lovens bestemmelser om planer og forbudet i § 1-8 når en direkte berørt statlig eller regional myndighet har uttalt seg negativt om dispensasjonssøknaden.

I plan og bygningsloven § 1-8. - *Forbud mot tiltak mv. langs sjø og vassdrag – heter det: I 100-metersbeltet langs sjøen og langs vassdrag skal det tas særlig hensyn til natur- og kulturmiljø, friluftsliv, landskap og andre allmenne interesser.*

Høringer:
Saken ble den 25.5. sendt til høring til Fylkesmannen i Troms, Sametinget, Reindriftsforvaltningen i Vest-Finnmark, Statens Vegvesen Region nord og Troms Fylkeskommune.

Vi har fått inn følgende høringsuttalelser:
Statens vegvesen, 6. juni 2012:
"Vi viser til brev fra Nordreisa kommune med saksnummer 2012/1100-3 datert 25.05.12, hvor det søkes om dispensasjon fra kommuneplanens arealdel for og plan- og bygningslovens §§ 19-2 og 1-8 for fradeling av fire parseller/tilleggsparseller til boligformål fra eiendommen 56/2 i Nordreisa kommune. Omsøkte tomt er i kommuneplanens arealdel definert som LNF-område og er lokalisert i Oksfjordhanm ved Fv. 359 om lag 25 km fra Storslett sentrum.

Statens vegvesen er som sektormyndighet pliktig til å uttale seg, og er i den sammenheng positiv til gjeldene tiltak. Før dispensasjon kan godkjennes må det søkes om utvidet bruk av eksisterende avkjørsel til bolighuset på øvre side av eiendommen 56/2. Det må også sikres vegrett over ny omsøkt eiendom, for de eiendommene som ligger ovenfor og i dag allerede har vegrett over 56/2. Det kan forventes positivt svar på slik søknad.
Statens vegvesen har ingen øvrige merknader til søknaden."

Fra Sametinget, 7. juni, varsel om befaring:
"Vi viser til Deres brev av 25. mai 2012.
Som nevnt i høringsbrevet er det registrert en automatisk fredet tuft (Askeladden ID 18805) på

festetomt 56/2 f.2 som kan ha blitt berørt av oppføring av bolig på eiendommen på begynnelsen av 1980-tallet. Vi har søkt gjennom våre arkiver og kan ikke finne at denne saken har vært til behandling hos oss tidligere.

Vi forstår det slik at fradelingen ikke innebærer oppføring av nye bygg på eiendommen, men anser det som viktig å undersøke tilstanden til kulturminnet og hvorvidt det har blitt fjernet i forbindelse med tidligere byggeaktivitet. Sametinget vil derfor foreta en kontrollregistrering i løpet av feltsesongen 2012 og vi ber om at kommunen varsler grunneier om at dette vil skje."

Fra Sametinget, 25. juni, uttalelse etter befaring:
"Vi viser til Deres brev av 25.05.2012 og til vårt brev av 07.06.2012med varsel om kontroll registrering av mulig fjernet gammetuft (Askeladdenid. 18805).

Den registrerte gammetuften ble ikke gjenfunnet og ligger etter ØK-registreringens kartavmerking direkte under bolighus på gbnr. 56/2 som ble oppført tidlig på 1980-tallet. Det antas derfor at kulturminnet ble fjernet under bygging av huset. Grunnet foreldelse av saken jf. strl § 67 første ledd kommer ikke Sametinget til å foreta seg noe i saken. Kulturminnets tilstand i kulturminnedatabasen Askeladden endres fra "automatisk fredet" til fjernet. Vi minner om at samiske kulturminner eldre enn 100 år er automatisk fredet, jf. Lov 9. juni 1978 nr. 50 om kulturminner (kmI.)§ 4, andre ledd.

Utover dette har vi ingen merknad til saken, men gjør for øvrig oppmerksom på at denne uttalelsen bare gjelder Sametinget, og viser til egen uttalelse fra Troms fylkeskommune."

Fra Reindriftsforvaltningen 9. august:
Viser til deres brev av 25.05.2012, ref.: 2012/1100-3.
Saken har vært på høring i rbd. 35 Fåvrrosorda. Det har ikke kommet uttalelse fra reinbeitedistriktet. Områdestyret for Vest-Finnmark har ingen merknader til saken.
Denne uttalelse er gitt i medhold av Områdestyrets delegasjon i sak 12/12.

Faglige vurderinger:

Vurdering i forhold til jordloven:
I jordlovens § 1 står det at: *Arealressursane bør disponerast på ein måte som gir ein tenleg, variert bruksstruktur ut frå samfunnsutviklinga i området og med hovudvekt på omsynet til busetjing, arbeid og driftsmessig gode løysingar. Ein samfunnsgagnleg bruk inneber at ein tek omsyn til at ressursane skal disponerast ut frå framtidige generasjonar sine behov.*

Etter Jordlovens § 12 kan man gi delingsforbud eller samtykke. Formålet med forbud er å sikre og samle ressursene på bruket for nåværende og framtidige eiere. For å samtykke til deling må enten samfunnsmessige interesser av stor vekt tale for det, eller at deling er forsvarlig ut i fra hensynet til den avkastning eiendommen kan gi.

Iflg gårdkart fra Skog og landskap består de omsøkte parsellene av annet areal som allerede tatt i bruk til det de søkes til, bortsett fra tilleggsarealet til 56/13 er benevnt som fulldyrka areal. Vi har ikke opplysninger om at det har vært selvstendig drift på eiendommen, og har heller ikke noe på at arealene har vært høstet av andre. I realiteten er antakelig området igjenvokst av småkratt, men likevel åpent. Eiendommen har lite areal som kan brukes til jordbruksareal i framtiden. Det er lite sannsynlig at det kan bli en lønnsom tradisjonell landbruksproduksjon på eiendommen i overskuelig framtid. Det er ingen som driver med selvstendig jordbruksdrift i Oksfjordhamn og den beste jorda som er i drift leies ut til bruk som ligger lenger unna.

Fradelingspunkt 1 er boligen på hovedeiendommen med omliggende bebyggelse. Eiendommen er siden søkertidspunktet overtatt av tidligere eiers sønn som bor på tomt utskilt fra 56/2. Ved godkjenning av dette vil hovedeiendommen 56/2 bli uten egen bolig, men dagens eier bor på tomta rett på nedsiden av riksveien og kan drifte eiendommen derfra.

Fradelingspunkt 2 er en festetomt etablert i 1953. I tomtefestelovens § 32 står det: *Til innløysing av festetomter med hus som skjer etter paragrafen her eller med heimel i festeavtala, trengst det ikkje samtykke frå offentleg styresmakt dersom samtykke til bortfeste vart gjeve på bortfestingstida, eller ikkje trongst etter reglane på den tida.*

Forholdet om innløsing av festetomter er utdypet i brev av 29. juni 2007 fra Miljødepartementet til Fylkesmennene. Konklusjonen på dette er at det ikke er mulig å få gjennomført innløsning uten at det samtidig opprettes en ny grunneiendom (nytt gnr/brn). Derfor må systemet i plan- og bygningsloven og delingsloven følges i slike tilfeller, herunder systemet med at delingstillatelse etter plan- og bygningsloven må innhentes.

Bakgrunnen for presiseringen fra departementets side er at det er et overordna ønske fra lovgivers side om å legge til rette for den som eier huset, også skal kunne bli eier av tomta. Videre at når en tomt er festet bort til bolig- eller fritidsformål, må dette regnes som en endelig disposisjon i relasjon til framtidig råderett over tomten. Verken bortfester eller andre bør da kunne regne med at tomta senere skal kunne komme tilbake til hovedeiendommen.

Kommunen kan heller ikke nekte å innvilge søknaden når vilkårene i tomtefestelovens § 32 er oppfylt - og det vil det normalt være. Dette gjelder også dersom søknaden er i strid med plan- og bygningslovgivningen, f.eks i strid med gjeldene arealplan.

Fradelingspunkt 3 er tilleggsareal til boligtomta gnr 56/13 og består av fulldyrka jord fra tomta og ned til sjøen. Vi kan ikke se at arealet er i drift og har heller ikke vært høstet på mange år. Det er positivt med større boligtomter i distriktet og vi ser ikke at dette er til hinder for jordvernet fordi arealet ikke er blitt høstet på mange år. Det her ingen aktive bruk i drift i Oksfjordhamn.

Fradelingspunkt 4 er tilleggsareal til boligtomta gnr 56/11. Arealet omfatter bygninger/uthus som er bygd utenfor tomtegrensa og som allerede er tatt i bruk til det som det søkes til.

Samlet sett kan vi ikke se at det er noen ulemper med å innvilge dispensasjon fra kommuneplan i disse tilfellene i forhold til jordloven, i og med at de omsøkte parsellene alle er boligtomter som er bebygd og at arealet er i bruk til det som det søkes til. Dette er også av stor samfunnsmessig verdig. Eiendommen har små ressurser for økonomisk og selvstendig drift.

Vurdering i forhold til plan- og bygningsloven:
I flg. plan- og bygningslovens § 26-1 må det ikke opprettes en ny grunneiendom, ny anleggseiendom eller endring av eksisterende eiendomsgrense på en slik måte at det oppstår forhold som strider mot denne lov, forskrift, vedtekt eller plan. Dette må ikke gjøres på en slik måte at det dannes tomter som er uegnet til bebyggelse på grunn av sin størrelse, form eller plassering etter reglene i denne lov.

I flg. § 27-1 skal opprettelse eller endring av eiendom til bygningsformål for opphold av mennesker eller dyr ikke gjennomføres med mindre det er forsvarlig adgang til hygienisk betryggende og tilstrekkelig drikkevann, samt slokkevann.
I flg. § 27-2 skal bortføring av avløpsvann være sikret i samsvar med forurensningsloven før opprettelse eller endring av eiendom til bebyggelse skjer.

De omsøkte parsellene gjelder kun fradelinger av eksisterende bygg og tilleggsareal til eksisterende bygg. Miljøspørsmålet med evt utslipp er derfor ikke vurdert. Hvis noen av de eksisterende anleggene skal renoveres må teknisk avdeling i kommunen kontaktes om tiltakene er søknadspliktig.

I flg. § 27-4 må det før opprettelse eller endring av eiendom til bebyggelse blir godkjent enten være sikret lovlig atkomst til veg som er åpen for alminnelig ferdsel eller ved tinglyst dokument eller på annen måte være sikret vegforbindelse som kommunen godtar som tilfredsstillende. Avkjørsel fra offentlig veg må være godkjent av vedkommende vegmyndighet, jf. veglova §§ 40 til 43. Dersom vegforbindelse etter kommunens skjønn ikke kan skaffes uten uforholdsmessig vanske eller utgift, kan kommunen godta en annen ordning.

Før dispensasjon kan godkjennes må det søkes om utvidet bruk av eksisterende avkjørsel til bolighuset på øvre side av eiendommen 56/2. Det må også sikres vegrett over ny omsøkt eiendom, for de eiendommene som ligger ovenfor og i dag allerede har vegrett over 56/2. Det kan forventes positivt svar på slik søknad.

I flg. § 28-1 kan grunn bare bebygges, eller eiendom opprettes eller endres, dersom det er tilstrekkelig sikkerhet mot fare eller vesentlig ulempe som følge av natur- eller miljøforhold. Det samme gjelder for grunn som utsettes for fare eller vesentlig ulempe som følge av tiltak.

- I følge skredkart fra NGU er det ikke stein- eller snøskredfare i området hvor de omsøkte parsellene ligger og de er dessuten allerede bebygd.
- Når det gjelder reindriftsinteressene vil disse trolig ikke bli berørt av disse fradelingene og reindriftsforvaltinga hadde heller ingen merknader i høringsrunden.
- Området er befart av Sametingen uten at det tidligere registrerte kulturminne ble funnet. Det er nå slettet fra basen. Sametinget har ingen videre merknader til saken. Skulle det likevel under arbeid i marken komme frem gjenstander eller andre levninger som viser eldre aktivitet i området, må arbeidet stanses og melding sendes Sametinget og Troms fylkeskommune omgående.
- Det er spredt bebyggelse i området. Eventuelle nybygg bør tilpasses den eksisterende byggestilen med tanke på farge, vinkler, utforming og plassering.

I flg. § 1-8 skal det i 100-metersbelte langs sjøen og langs vassdrag tas særlig hensyn til natur- og kulturmiljø, friluftsliv, landskap og andre allmenne interesser.

- Fradelingspunktene nr 1, 2 og 4 har trolig ingen konsekvenser for friluftsinteressene i området. Fradelingspunkt 2 som gjelder festetomten ligger også innen for 100 m fra sjøen, men er allerede etablert og kommunen kan ikke nekte fradeling av festetomta.
- Punkt 3 som gjelder utvidelsen av boligtomta 56/13 og går helt ned til stranden. Vi er usikker på bruken av strandsonen i området, men på naboeiendommen 56/8 er det bebyggelse helt ned til stranden og vi anser da ikke denne utvidelsen som problematisk for friluftsinteressene. Det er positivt med større boligtomter i distriktene.

Vurdering i forhold til naturmangfoldloven:
Alle tiltak må vurderes opp mot naturmangfoldsloven som tok til å gjelde fra 1.7.2009. I naturmangfoldslovens § 1 heter det: *Lovens formål er at naturen og dens biologiske, landskapsmessige og geologiske mangfold og økologiske prosesser tas vare på ved bærekraftig bruk og vern, også slik at den gir grunnlag for menneskenes virksomhet, kultur, helse og trivsel, nå og i fremtiden, også som grunnlag for samisk kultur.*

I lovens § 4 om forvaltningsmål for naturtyper og økosystemer heter det:

Målet er at mangfoldet av naturtyper ivaretas innenfor deres naturlige utbredelsesområde og med det artsmangfoldet og de økologiske prosesser som kjennetegner den enkelte naturtype. Målet er også at økosystemets funksjoner, struktur og produktivitet ivaretas så langt de anses rimelige.

I lovens § 7 som omhandler prinsipper i offentlig beslutningstaking i §§ 8 til 12 framgår det følgende: *Prinsippene i §§ 8 til 12 skal legges til grunn som retningslinjer ved utøving av offentlig myndighet, herunder når et forvaltningsorgan tildeler tilskudd, og ved forvaltning av fast eiendom. Vurderingen etter første punktum skal fremgå av beslutningen.*

Dette vil si at når natur er berørt skal formålet og forvaltningsmålet i denne loven vurderes. Reglene for bærekraftig bruk og vern av naturen skal være førende. Prinsippene i §§ 8 – 12 skal vurderes vedrørende naturmangfold, dvs biologisk mangfold, landskap og geologi, og vurderingene skal framgå i framstillingen av saken.

Området er søkt opp i Artsdatabanken som er en nasjonal kunnskapskilde for biologsk mangfold og på miljostatus.no. Det er på den omsøkte parsellen eller i området ikke gjort funn av rødlistearter i kategoriene sårbar, nær truet, sterkt truet eller kritisk truet. Det er heller ikke registrert sårbare naturtyper i området.

Ut i fra de prinsippene som skal vurderes kan vi ikke se at det omsøkte parsellen kommer i konflikt med hovedformålet i det som naturmangfoldloven skal verne om.

Samlet vurdering:
Tomtene er i kommuneplanen definert som landbruk, natur- eller friluftsområde, og det er nødvendig med dispensasjon fra Plan- og bygningsloven § 19-2. Festetomta og tilleggsarealet til 56/13 ligger i 100 metersonen til sjøen, og det er nødvendig med dispensasjon fra plan- og bygningsloven § 1-8.

Fradelingspunktene 1, 2 og 4 gjelder fradeling av bygninger, festetomt og tilleggsarealer til allerede bebygde tomter hvor arealet i dag brukes til det de søkes til.
Fradelingspunkt 3 gjelder fradeling i strandsonen som tilleggsareal til boligtomt.

Vi anser alle fradelingene å være av samfunnsmessige interesser i og med at det gjelder boligtomter og at bosettingshensynet derfor er av stor vekt. Eiendommen har små landbruksressurser og vi anser derfor delingene å være forsvarlig ut i fra hensynet til den avkastning eiendommen kan gi. Fradelingene for trolig heller ikke konsekvenser for andre interesser i området og vi kan ikke se noen ulemper med å innvilge dispensasjon fra kommuneplanen i disse tilfellene.

Delingstillatelsen er vurdert i forhold til formål og forvaltningsmål i Naturmangfoldloven og tiltaket har ingen innvirkning på prinsippene som skal vurderes i §§ 8-12.

NORDREISA KOMMUNE
SERVICEKONTORET
24 FEB. 2012
SAKSNR. 12/1100-1
DOK.NR
LØPENR. ARK.KODE

SØKNAD OM DELING AV GRUNNEIENDOM

Søknaden/rekvisisjonen framsettes i medhold av plan- og bygningslovens § 20-1, pkt. m) - jf. kap 20, og matrikkellovens kap 3 og 7.

Kommunens stempel og saksnummer:

Tromsø kommune
Byutvikling
Rådhuset
9299 TROMSØ

Rekvisisjon av oppmålingsforretning:

- ☐ Rekvisisjon av oppmålingsforretning ved godkjenning
- ☐ Utsettelse av oppmålingsforretning til dato
- ☐ Oppretting av ny matrikkelenhet uten fullført oppmålingsforretning

Oppmålingsforretning er en gebyrbelagt tjeneste som kreves inn etterskuddsvis

1. Søknaden/rekvisisjonen gjelder følgende eiendom(mer):

Gnr.	Bnr.	Eiendomsadresse
56	2	AKERJORD OKSFJORDHAMN 9151 STORSLETT

2. Søknad/rekvisisjon, hovedformål/type:

Alternativ:

Eventuell merknad.

Alternativene er:
1. **Fradeling av tomt/parsell med oppmålingsforretning**
2. **Fradeling av tilleggsparsell med oppmålingsforretning**
3. **Fradeling av anleggseiendom (volum)**
4. **Arealoverføring**

3. Selvstendig bruksenhet eller tilleggsparsell:

Selvstendig tomt/bruksenhet: ☒ JA ☐ NEI

Tilleggsparsell til eiendommen:

Dersom svaret er NEI, angi gårds- og bruksnummer på eiendommen tilleggsarealet skal legges til

4. Hjemmelshavers navn, adresse, dato, telefon og underskrift: (flere enn 3 eiere, bruk tilleggsskjema)

Hjemmelshaver – bruk blokkbokstaver	Adresse	Postnr/-sted
RUTH JOHANNA JOHNSEN	OKSFJORDHAMN	9151 STORSLETT

Underskrift	Dato	Telefon	Merknader
Ruth Johnsen	21/2-12	77768510	

Hjemmelshaver – bruk blokkbokstaver	Adresse	Postnr/-sted

Underskrift	Dato	Telefon	Merknader

Hjemmelshaver – bruk blokkbokstaver	Adresse	Postnr/-sted

Underskrift	Dato	Telefon	Merknader

Eventuell kontaktperson	Adresse	Postnr/-sted	Telefon
JARLE JOHNSEN	OKSFJORDHAMN	9151 STORSLETT	46901067

© Tromsø kommune, Byutvikling. Skjema for delingssøknad v. 3.06

5. Spesifiser formål, størrelse og antall parseller som søkes fradelt, tegn inn parsellen(e) på kart:

Parsell nr. (merk på kart)	Formål	Areal i m² /Volum i m³	Antall parseller
1	DELE FRA HOVEDEIENDOM	Unntatt 2000 m²	
2	FRADELE FESTETOMT	1000 m²	
3	Tilleggtil 56/13	2000 m²	

6. Samtidig søkes om dispensasjon fra:

Alternativ: 4. Tilleggsareal til 56/11

Annet

Alternativer:
1. Arealbruken i kommune)plan eller kommunedelplan
2. Arealbruken i reguleringS- eller bebyggelsesplan
3. Bygge- og deleforbud i 100-metersbeltet langs sjøen - § 17-2
4. Annet

6b. Begrunnelse for dispensasjon:

Angi begrunnelse her eller bruk eget ark

7. Atkomst og avkjørsel:

~~Europa-~~, ~~rike~~ ~~eller~~ fylkesveg ☒	Kommunal veg ☐	Privat veg ☐	Avkjørselstillatelse gitt ☐ JA
Anlegge ny avkjørsel ☐	Utvidet bruk av eksisterende ☐		Kun gangatkomst ☐ JA

8. Vannforsyning og avløp:

Vannforsyning tilknyttes offentlig nett: ☐ JA ☐ NEI

Beskriv vannforsyning:

Avløp tilknyttes offentlig nett: ☐ JA ☐ NEI

Beskriv avløpsløsning:

Hvis Nei, beskriv vann- og avløpsløsningen nærmere

9. Plass for merknader/tilleggsopplysninger:

1. OVERTAGELSE AV EIENDOM 56/2 til Jarle Johnsen
2. DELING AV EIENDOM (SE VEDLAGT KART MERKET 1) avmerket med 1
3. SKILLE UT LEIETOMT (SE VEDLAGT KART MERKET 2)

Bekr. gjeb. sendes Jarle Johnsen

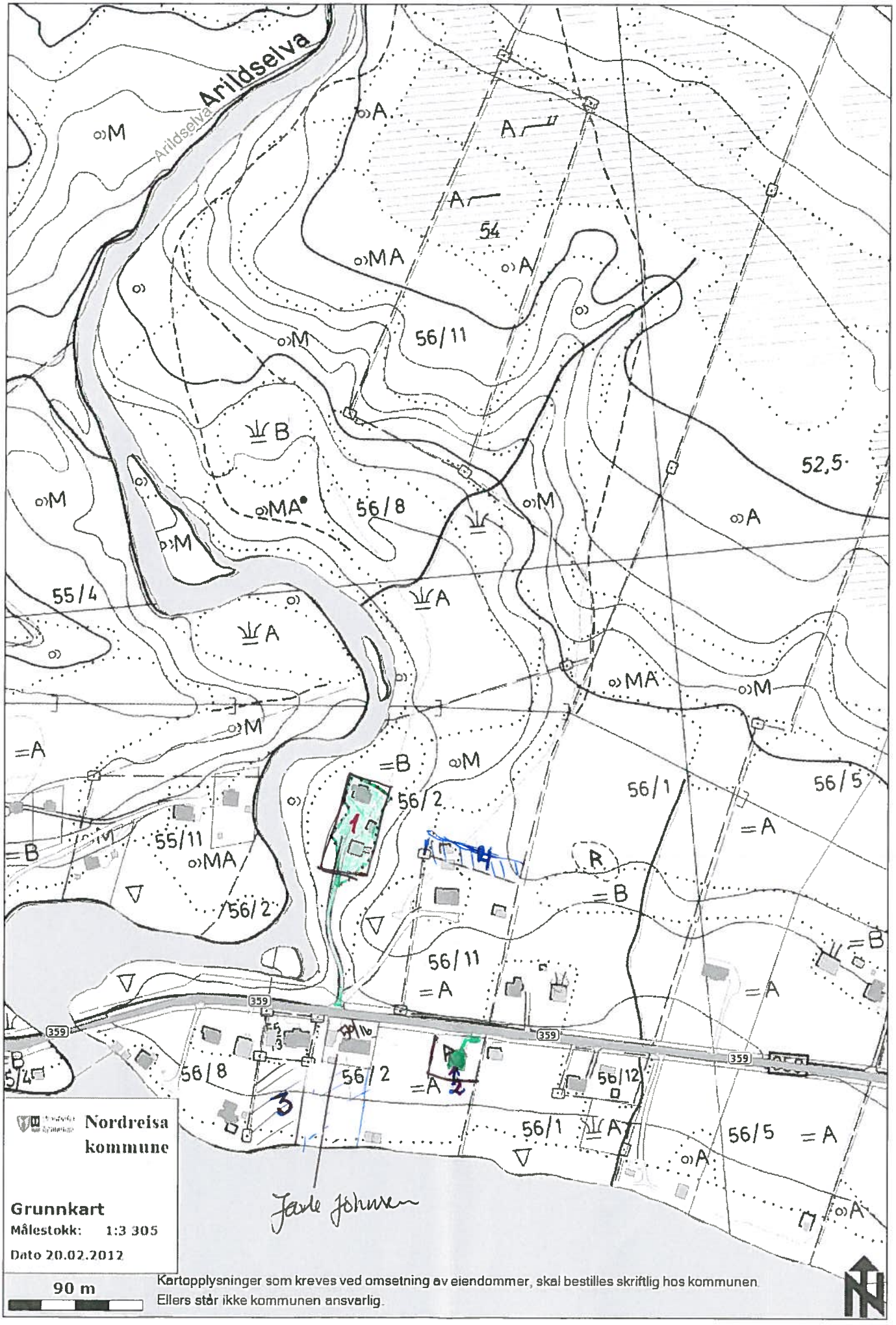
Arildselva
Arildselva
54
56/11
52,5
56/8
55/4
56/2
56/1
56/5
55/11
56/2
56/11
359
359
359
359
56/8
56/2
56/12
56/1
56/5
Nordreisa kommune
Grunnkart
Målestokk: 1:3 305
Dato 20.02.2012
90 m
Kartopplysninger som kreves ved omsetning av eiendommer, skal bestilles skriftlig hos kommunen.
Ellers står ikke kommunen ansvarlig.

Side 498

Nordreisa kommune

Arkivsaknr: 2012/2575-8
Arkiv: 1942/56/8
Saksbehandler: May Halonen
Dato: 29.08.2012

Saksfremlegg

Utvalgssak	Utvalgsnavn	Møtedato
45/12	Nordreisa driftsutvalg	18.09.2012

Søknad om deling gnr 1942/56/8

Henvisning til lovverk:
Jordloven § 12
Matrikkellovens § 6
Plan- og bygningsloven §§ 1-8, 19-2, 20-1, 26-1, 27-1, 27-2, 27-4 og 28-1

Vedlegg

1 Situasjonskart

Rådmannens innstilling

Nordreisa kommune godkjenner tre parseller til fritidsformål fra eiendom gnr 56, brn 8 i Nordreisa kommune som følgende:

1. Fradeling av ca 2 daa bebygd areal som omfatter den gamle boligen, samt fjøs.
2. Ca 1 da areal bebygd med et naust.
3. Ca 1 daa bebygd areal med påstående hytte og naust.

Dette gjøres jfr følgende:

- Deling godkjennes jfr jordlovens § 12
- Deling jfr matrikkellovens § 6
- Deling godkjennes jfr plan- og bygningsloven §§ 20-1-m, 26-1, 27-1, 27-2, 27-4 og 28-1
- Dispensasjon fra delings- og byggeforbudet i 100 meters beltet i strandsonen godkjennes jfr plan- og bygningsloven § 1-8
- Dispensasjon fra kommuneplanens arealdel godkjennes jfr plan- og bygningslovens 19-2.

Alle parsellene er i dag bebygd og arealene er i bruk til det de søkes til. Eiendommen har svært lite landbruksressurser og vi anser derfor delingene å være forsvarlig ut i fra hensynet til den avkastning eiendommen kan gi. Siden alle parsellene pr i dag allerede er bebygd får dette trolig heller ikke konsekvenser for andre interesser og det vil bli ordnet opp i de forskjellige eierinteressene på bygningene og eiendommen. Samlet sett kan vi ikke se at det er noen større ulemper med å dispensere fra kommuneplanen i dette tilfellet.

Delingstillatelsen er vurdert i forhold til formål og forvaltningsmål i Naturmangfoldloven og tiltaket har ingen innvirkning på prinsippene som skal vurderes i §§ 8- 12.

Det settes følgende vilkår:

- Før oppmåling kan foretas må nye eiere av omsøkte parseller søke om utvidet bruk av eksisterende avkjørsel på eiendommen 56/8. Fra Statens vegvesen er det sagt sikten på hovedavkjørsel bør sikres med at gresset på haugen i retning mot bru burde klippes helt ned slik at man oppnår tilstrekkelig sikt i denne retningen. Det må og sikres tinglyst vegrett fra 56/8, som sikrer atkomst til de omsøkte parseller.
- Det må ikke gjøres tiltak i strandsonen som blir til hinder for allmennhetens ferdsel.
- Eventuelle byggetiltak på eiendommene kan ikke igangsettes før byggesøknad er levert, søknaden er behandlet og godkjenning er gitt.
- Ved eventuelt bygging skal det sikres god estetisk utforming i samsvar med tiltakets funksjon og i samspill med omgivelser og stedlig byggeskikk. Det skal ikke brukes farger på tak eller vegg som skiller seg ut fra omgivelsene på en negativ måte.
- Dersom det under eventuelt arbeid i marken oppdages gjenstander eller spor etter tidligere menneskelig aktivitet i omsøkte areal, må arbeidet stanses og melding straks sendes Sametinget og Troms fylkeskommune, kulturetaten jf. kulturminnelovens § 8, 2. ledd.
- Jfr plan- og bygningslovens § 21-9 vil tillatelse til tiltak etter § 20-1 første ledd bokstav m falle bort dersom det ikke er rekvirert oppmålingsforretning etter lov om eigedomsregistrering § 6 innen 3 år etter at tillatelsen ble gitt, eller dersom matrikkelføring vil være i strid med lov om eigedomsregistrering.

Saksopplysninger

Søker: Inger Lyngsmark Jensen, Uranusveien 31, 9024 Tomasjord
Erverver: Håkon Johnsen

Det søkes om fradeling av tre parseller til fritidsformål fra eiendom gnr 56, brn 8 i Nordreisa kommune. Søknaden er mottatt 05.06.12.

Eiendommen ligger ved rv 359 i Oksfjordhamn, om lag 26 km fra Storslett sentrum. I følge gårdskart fra Skog og landskap har eiendommen gnr 56, bnr 8 et totalareal på 513,1 daa. Av dette er 0,5 daa fulldyrka jord, 16,7 daa overflatedyrka jord, 112,1 skog på middels bonitet, 219,8 daa uproduktiv skog, og resten annet areal.

De tre parsellene som søkes fradelt ligger på Elveneset hvor Arildselva renner ut i sjøen og er pr i dag bebygd med det gamle bolighuset på eiendommen, et eldre fjøs, to hytter og to naust. Bygningene eies av to personer og grunneieren er en av dem. Hvis søknaden godkjennes som omsøkt blir grunneiers hytte stående igjen på hovedeiendommen.

Søknaden omfatter følgende delinger:

4. Fradeling av ca 2 daa bebygd areal som omfatter den gamle boligen, samt fjøs. Boligen brukes som fritidsbolig.
5. Ca 1 da areal bebygd med et naust.
6. Ca 1 daa bebygd areal med påstående hytte og naust.

Søknaden begrunnes (muntlig) med at eierne av bygningene ønsker å ordne opp i eiendomsforholdene som er uklare så lenge bygningene eies av flere personer og står på en eiendom som eies av en annen. Det er samme erverver på alle parsellene. Det er opplyst at han skal ordne opp videre med tomtene.

Planstatus
Tomten er i kommuneplanen definert som landbruk, natur- eller friluftsområde, og det er nødvendig med dispensasjon fra plan- og bygningsloven § 19-2.

Alle de omsøkte parsellene ligger innenfor 100-meltetbeltet til sjø og Arildselva og det er nødvendig med dispensasjon fra plan- og bygningsloven § 1-8.

I plan og bygningsloven av 27.06.08 § 19-2 heter det: *"at dispensasjon ikke kan gis dersom hensynene bak bestemmelsen det dispenseres fra, eller hensynene i lovens formålsbestemmelse, blir vesentlig tilsidesatt. I tillegg må fordelene ved å gi dispensasjon være klart større enn ulempene etter en samlet vurdering. Det kan ikke dispenseres fra saksbehandlingsregler."*

Før det gjøres vedtak skal blant annet fylkeskommunen og statlig myndighet, hvis saksområde blir direkte berørt, være gitt mulighet til å uttale seg. Ved vurderingen av om det skal gis dispensasjon fra planer skal statlige og regionale rammer og mål tillegges særlig vekt. Kommunen bør heller ikke dispensere fra planer, lovens bestemmelser om planer og forbudet i § 1-8 når en direkte berørt statlig eller regional myndighet har uttalt seg negativt om dispensasjonssøknaden.

I plan og bygningsloven § 1-8. - *Forbud mot tiltak mv. langs sjø og vassdrag – heter det: I 100-metersbeltet langs sjøen og langs vassdrag skal det tas særlig hensyn til natur- og kulturmiljø, friluftsliv, landskap og andre allmenne interesser.*

Høringer:
Saken ble den 21.6. sendt til høring til Fylkesmannen i Troms, Sametinget, Reindriftsforvaltningen i Vest-Finnmark, Statens Vegvesen Region nord og Troms Fylkeskommune.

Vi har fått inn følgende høringsuttalelser:

Statens Vegvesen, 26.6.12:
"Vi viser til brev fra Nordreisa kommune med saksnummer 2012/2575-2, hvor det søkes om dispensasjon fra plan- og bygningslovens § 19-2 og 1-8 for fradeling av tre parseller til fritidsformål fra eiendommen 56/8 i Nordreisa kommune. Omsøkte parseller er lokalisert ved Fv. 359 i Oksfjordhanm, om lag 26 km fra Storslett sentrum. Området er definert som LNFområde og ligger innenfor 100-metersbeltet, og det må av den grunn dispenseres fra kommuneplanens arealdel.

Statens vegvesen er som sektormyndighet pliktig til å uttale seg, og er i den sammenheng positiv til gjeldene tiltak. Før dispensasjonen kan godkjennes må imidlertid nye eiere av omsøkte parseller søke om utvidet bruk av eksisterende avkjørsel på eiendommen 56/8. Det kan forventes positivt svar på slik mottatt søknad, men gresset på haugen i retning mot bru burde klippes helt ned slik at man oppnår tilstrekkelig sikt i denne retningen. Det må og sikres tinglyst vegrett fra 56/8, som sikrer atkomst til de omsøkte parseller.

Statens vegvesen har ingen øvrige merknader til dispensasjonen."

Troms fylkeskommune, 16. juli 2012:
"Vi viser til brev fra kommunen av 21.06.2012.
På samme gårdsnummer er det tidligere registrert automatisk fredete kulturminner jf. Lov om kulturminner av 1978 §4. Det dreier seg om bosettingsspor fra middelalder og førreformatorisk tid.

Ut i fra flybildet, beliggenhet i terrenget og høyden over havet er det imidlertid lite potensial for spor etter fortidig aktivitet og bosetting i det omsøkte området.

Vi minner om tiltakshavers aktsomhets- og meldeplikt, jf. Lov om kulturmiimer av 1978 § 8, som sier at arbeidet skal stoppes og kulturvernmyndighetene varsles umiddelbart, dersom det under arbeidet kommer frem gjenstander eller andre spor etter tidligere menneskelig aktivitet.

Dersom nye bygninger skal ligge i nærheten av tradisjonell bebyggelse på stedet, er det viktig med tilpasning når det gjelder materialbruk, takvinkler, fargesetting o.l. Det må også tas hensyn til kulturlandskapet ved plassering av nye bygninger i terrenget.

For uttalelse om samiske kulturminner viser vi til Sametinget."

Reindriftsforvaltninga i Vest-Finnmark, 21. august 2012:
"Viser til deres brev av 21.06.2012, ref.: 2012/2575-2.
Saken har vært på høring i rbd. 35 Fåvrrosorda. Det har ikke kommet uttalelse fra reinbeitedistriktet.
Områdestyret for Vest-Finnmark har ingen merknader til saken.
Denne uttalelse er gitt medhold av Områdestyrets delegasjon i sak 12/12."

Faglige vurderinger:

Vurdering i forhold til jordloven:
I jordlovens § 1 står det at: *Arealressursane bør disponerast på ein måte som gir ein tenleg, variert bruksstruktur ut frå samfunnsutviklinga i området og med hovudvekt på omsynet til busetjing, arbeid og driftsmessig gode løysingar. Ein samfunnsgagnleg bruk inneber at ein tek omsyn til at ressursane skal disponerast ut frå framtidige generasjonar sine behov.*

Etter Jordlovens § 12 kan man gi delingsforbud eller samtykke. Formålet med forbud er å sikre og samle ressursene på bruket for nåværende og framtidige eiere. For å samtykke til deling må enten samfunnsmessige interesser av stor vekt tale for det, eller at deling er forsvarlig ut i fra hensynet til den avkastning eiendommen kan gi.

Iflg gårdkart fra Skog og landskap består den omsøkte parsellene av annet areal som allerede tatt i bruk til det de søkes til. Vi har ikke opplysninger om at det har vært selvstendig drift på eiendommen, og har heller ikke noe på at arealene har vært høstet av andre. En smal del av 56/8 er på andre siden av riksveien inntil Arildselva og resten av eiendommen starter om lag 200 meter på øversiden av riksvegen og rekker til fjells. Eiendommen har veldig lite areal som kan brukes til jordbruksareal i framtiden. Det er ikke sannsynlig at det kan bli en lønnsom tradisjonell landbruksproduksjon på eiendommen i overskuelig framtid. Det er ingen som driver med selvstendig jordbruksdrift i Oksfjordhamn og den beste jorda som er i drift leies ut til bruk som ligger lenger unna. Hele neset er allerede bebygd og vi kan ikke se at delingene som omsøkt er til hinder for eventuell framtidig landbruksdrift på eiendommen og i området.

Samlet sett kan vi ikke se at det er noen ulemper med å innvilge dispensasjon fra kommuneplan i disse tilfellene i og med at de omsøkte parsellene alle er boligtomter som er bebygd og at arealet er i bruk til det som det søkes til.

Vurdering i forhold til plan- og bygningsloven:
I flg. plan- og bygningslovens § 26-1 må det ikke opprettes en ny grunneiendom, ny anleggseiendom eller endring av eksisterende eiendomsgrense på en slik måte at det oppstår forhold som strider mot denne lov, forskrift, vedtekt eller plan. Dette må ikke gjøres på en slik måte at det dannes tomter som er uegnet til bebyggelse på grunn av sin størrelse, form eller plassering etter reglene i denne lov.

I flg. § 27-1 skal opprettelse eller endring av eiendom til bygningsformål for opphold av mennesker eller dyr ikke gjennomføres med mindre det er forsvarlig adgang til hygienisk betryggende og tilstrekkelig drikkevann, samt slokkevann.
I flg. § 27-2 skal bortføring av avløpsvann være sikret i samsvar med forurensningsloven før opprettelse eller endring av eiendom til bebyggelse skjer.

Delingssøknadene gjelder kun fradelinger av eksisterende bygg og det er opplyst at vann og avløp er knyttet til offentlig nett. Miljøspørsmålet med evt utslipp er derfor ikke vurdert.

I flg. § 27-4 må det før opprettelse eller endring av eiendom til bebyggelse blir godkjent enten være sikret lovlig atkomst til veg som er åpen for alminnelig ferdsel eller ved tinglyst dokument eller på annen måte være sikret vegforbindelse som kommunen godtar som tilfredsstillende. Avkjørsel fra offentlig veg må være godkjent av vedkommende vegmyndighet, jf. veglova §§ 40 til 43. Dersom vegforbindelse etter kommunens skjønn ikke kan skaffes uten uforholdsmessig vanske eller utgift, kan kommunen godta en annen ordning.

Før oppmåling kan foretas må nye eiere av omsøkte parseller søke om utvidet bruk av eksisterende avkjørsel på eiendommen 56/8. Det kan forventes positivt svar på slik mottatt søknad, men gresset på haugen i retning mot bru burde klippes helt ned slik at man oppnår tilstrekkelig sikt i denne retningen. Det må og sikres tinglyst vegrett fra 56/8, som sikrer atkomst til de omsøkte parseller.

I flg. § 28-1 kan grunn bare bebygges, eller eiendom opprettes eller endres, dersom det er tilstrekkelig sikkerhet mot fare eller vesentlig ulempe som følge av natur- eller miljøforhold. Det samme gjelder for grunn som utsettes for fare eller vesentlig ulempe som følge av tiltak.

- I følge skredkart fra NGU er det ikke stein- eller snøskredfare i området hvor de omsøkte parsellene ligger og de er dessuten allerede bebygd.
- Når det gjelder reindriftsinteressene vil disse trolig ikke bli berørt av disse fradelingene og reindriftsforvaltinga hadde heller ingen merknader i høringsrunden.
- Vi minner om tiltakshavers aktsomhets- og meldeplikt, jf. Lov om kulturmiimer av 1978 § 8, som sier at arbeidet skal stoppes og kulturvernmyndighetene varsles umiddelbart, dersom det under arbeidet kommer frem gjenstander eller andre spor etter tidligere menneskelig aktivitet.
- Dersom nye bygninger skal ligge i nærheten av tradisjonell bebyggelse på stedet, er det viktig med tilpasning når det gjelder materialbruk, takvinkler, fargesetting o.l. Det må også tas hensyn til kulturlandskapet ved plassering av nye bygninger i terrenget.

I flg. § 1-8 skal det i 100-metersbelte langs sjøen og langs vassdrag tas særlig hensyn til natur- og kulturmiljø, friluftsliv, landskap og andre allmenne interesser.

- Elveneset er allerede bebygd med tre bygg til fritidsbruk. Vi kan ikke se at delingene har konsekvenser for friluftsinteressene i området da de omsøkte parsellene allerede er i bruk til det som det søkes til.

Vurdering i forhold til naturmangfoldloven:
Alle tiltak må vurderes opp mot naturmangfoldsloven som tok til å gjelde fra 1.7.2009. I naturmangfoldslovens § 1 heter det: *Lovens formål er at naturen og dens biologiske, landskapsmessige og geologiske mangfold og økologiske prosesser tas vare på ved bærekraftig bruk og vern, også slik at den gir grunnlag for menneskenes virksomhet, kultur, helse og trivsel, nå og i fremtiden, også som grunnlag for samisk kultur.*

I lovens § 4 om forvaltningsmål for naturtyper og økosystemer heter det:
Målet er at mangfoldet av naturtyper ivaretas innenfor deres naturlige utbredelsesområde og med det artsmangfoldet og de økologiske prosesser som kjennetegner den enkelte naturtype. Målet er også at økosystemets funksjoner, struktur og produktivitet ivaretas så langt de anses rimelige.

I lovens § 7 som omhandler prinsipper i offentlig beslutningstaking i §§ 8 til 12 framgår det følgende: *Prinsippene i §§ 8 til 12 skal legges til grunn som retningslinjer ved utøving av offentlig myndighet, herunder når et forvaltningsorgan tildeler tilskudd, og ved forvaltning av fast eiendom. Vurderingen etter første punktum skal fremgå av beslutningen.*

Dette vil si at når natur er berørt skal formålet og forvaltningsmålet i denne loven vurderes. Reglene for bærekraftig bruk og vern av naturen skal være førende. Prinsippene i §§ 8 – 12 skal vurderes vedrørende naturmangfold, dvs biologisk mangfold, landskap og geologi, og vurderingene skal framgå i framstillingen av saken.

Området er søkt opp i Artsdatabanken som er en nasjonal kunnskapskilde for biologsk mangfold og på miljostatus.no. Det er på den omsøkte parsellen eller i området ikke gjort funn av rødlistearter i kategoriene sårbar, nær truet, sterkt truet eller kritisk truet. Det er heller ikke registrert sårbare naturtyper i området.

Ut i fra de prinsippene som skal vurderes kan vi ikke se at de omsøkte parsellene kommer i konflikt med hovedformålet i det som naturmangfoldloven skal verne om.

Samlet vurdering:
Tomtene er i kommuneplanen definert som landbruk, natur- eller friluftsområde, og det er nødvendig med dispensasjon fra Plan- og bygningsloven § 19-2. Alle de omsøkte tomtene ligger i 100 metersonen til sjøen, og det er nødvendig med dispensasjon fra plan- og bygningsloven § 1-8.

Alle parsellene er i dag bebygd og arealene er i bruk til det de søkes til. Eiendommen har svært lite landbruksressurser og vi anser derfor delingene å være forsvarlig ut i fra hensynet til den avkastning eiendommen kan gi. Siden alle parsellene pr i dag allerede er bebygd får dette trolig heller ikke konsekvenser for andre interesser. Samlet sett kan vi ikke se at det er noen større ulemper med å dispensere fra kommuneplanen i dette tilfellet.

Delingstillatelsen er vurdert i forhold til formål og forvaltningsmål i Naturmangfoldloven og tiltaket har ingen innvirkning på prinsippene som skal vurderes i §§ 8-12.

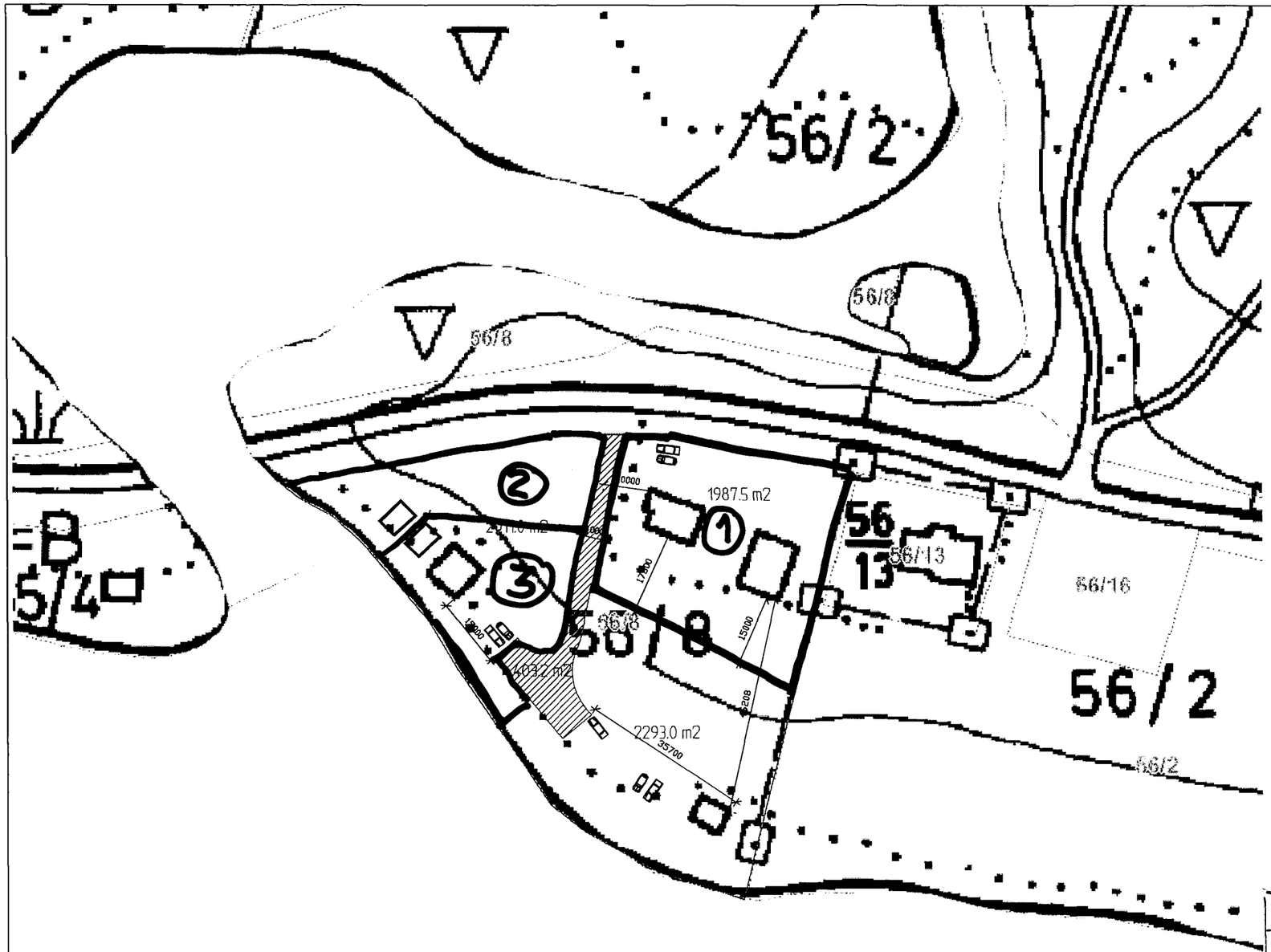

STOR SKEIT 7/5/2012

FRADELING SÅK FOR
INGER L. JENSEN
9024 TOMASJORD

REV. INDEX	ANT.	ENDRINGEN GJELDER	SIGN	DATO

Tomteplan/DELINGSPLAN

Dato	Konstr./Tegnet		Målestokk	Siv.ark Geir Lyngsmar
08.08.2007			1/1000	9151 Storslett
Filnavn		Godkjent		

Elvenes GNR 56/8
Tomteplan

Henvisning:	Index:	Beregning:	Erstatning for:	Erstattet av:

PDF created with pdfFactory trial version www.pdffactory.com

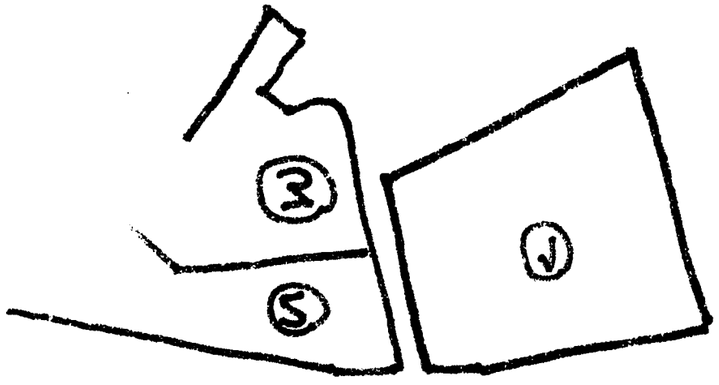
3
5
4