Møteinnkalling

Utvalg:	**Nordreisa driftsutvalg**
Møtested:	Formannskapet, Rådhuset
Dato:	26.05.2015
Tidspunkt:	09:00

Eventuelt forfall må meldes snarest på tlf. 77 77 07 10, eller til postmottak@nordreisa.kommune.no – ved forfallsmelding på e-post er vil dere motta en bekreftelse på at den er registrert, dersom dere ikke mottar en slik bekreftelse MÅ dere ta kontakt pr. telefon.

Vararepresentanter møter etter nærmere beskjed.

Saksliste

Utv.saksnr	Sakstittel	U.Off	Arkivsaksnr
PS 23/15	Referatsaker		
	Referatsaker som er unntatt offentlighet er tilgjengelig under møtet		
RS 69/15	Valg av entreprenør Guleng III	X	2015/451
RS 70/15	Delegert vedtak - søknad om konsesjon på erverv av fast eiendom gnr. 1942/65/30 og 65/57	X	2015/925
RS 71/15	Delegert vedtak - søknad om konsesjon på erverv av gnr 3, bnr 10 i Nordreisa kommune	X	2015/1118
RS 72/15	Innvilget fritak for feie/tilsynsavgift på gnr. 1942/56/1	X	2015/1258
RS 73/15	Byggetillatelse tilbygg fritidsbolig på eiendommen gbr.1942/1/21		2015/947
RS 74/15	Delegert vedtak - søknad om deling gnr 1942/22/7		2015/233
RS 75/15	Delegert vedtak - søknad om deling gnr 1942/6/2		2015/880
RS 76/15	Delegert vedtak - søknad om deling gnr 1942/65/30		2015/909
RS 77/15	Delegert vedtak - søknad om konsesjon for erverv av gnr 1942/59/5		2015/983
RS 78/15	Delegert vedtak - Søknad om skadefelling av rev		2015/1171
RS 79/15	Delegert vedtak -søknad om dispensasjon fra båndtvangregler		2015/1101
RS 80/15	Delegert vedtak -søknad om dispensasjon fra båndtvangregler		2015/1101
RS 81/15	Delegert vedtak -søknad om dispensasjon fra båndtvangstiden		2015/1101
RS 82/15	Fylkesmannen i Troms gir skadefellingstillatelse på gaupe i deler av Kåfjord, Nordreisa og Kvænangen		2015/688
RS 83/15	Igangsettingstillatelse bolig gbr.1942/49/5		2015/862
RS 84/15	Interkommunal kystsoneplan for Nordreisa og Skjervøy - innkalling til mekling		2015/66
RS 85/15	Krattryddingsmidler 2015		2015/196
RS 86/15	Krav om revisjon av konsesjonsvilkår for Abojohka utbygging - oversendelse av krav til kommentar		2015/1186
RS 87/15	Mekling har ført fram - saken avsluttes hos Fylkesmannen - Kystsoneplan for Skjervøy og Nordreisa		2015/66
RS 88/15	Midlertidig brukstillatelse gbr.1942/43/37		2015/1239
RS 89/15	Protokoll fra rovviltnemdas møte i region 8 den 27.03.2015		2015/612
RS 90/15	Salmar Nord AS 951 661 198 - akvakulturtillatelse for matfisk av laks, ørret og regnbueørret - oppdatert tillatelsesdokument		2015/1039
RS 91/15	Søknad om utvidet skadefelling av rev		2015/1171

RS 92/15	Tildeling av kommunale virkemidler til "Spesielle miljøtiltak i jordbruket" (SMIL) for 2015	2015/1137
RS 93/15	Tilskudd til drift av mottaksstasjoner i Nord-Troms - utbetaling av bidrag for perioden 01.08.2014 - 31.12.2014 - begrunnelse for utbetaling	2015/700
RS 94/15	Tilskudd til fiskeformål 2015 - overvåking av laksebestanden i Reisaelva (kopi av brev	2015/886
RS 95/15	Utbetaling av tilskudd til kommunale veterinærtjenester, vakt- og administrasjonstilskudd til Nord-Troms veterinærdistrikt for 2015	2015/604
RS 96/15	Utvidelse av forsøk med samordninger av statlige innsigelser til kommunale planer	2015/1103
RS 97/15	Valg av leverandør - Leasing hjulgravemaskin	2015/1197

PS 24/15	Årsmelding 2014 - Nordreisa kommune	2015/1155
PS 25/15	Tildeling av elg Nordreisa kommune 2015	2015/1229
PS 26/15	Forslag til navn for hyttefeltene hyttefelt Storvik og hyttefelt Gapperuslia	2015/1416
PS 27/15	Søknad om deling gnr 65, brn 123	2015/232
PS 28/15	Definisjon av arealet i reguleringsplanen på gnr 13/130	2015/1426
PS 29/15	Sluttbehandling: Detaljregulering Kanuttebakken, Gbnr. 1942/29/9, Svartfoss i Reisadalen	2015/1400
PS 30/15	Detaljreguleringsplan Svartfosslia hyttefelt 19422010_003 - sluttbehandling	2015/330

Følgende saker ettersendes så snart de er ferdig saksbehandlet:

PS 31/15	Detaljregulering Betesta boligområde - plan id 19422014-002
PS 32/15	Detaljregulering for E6 Kvænangsfjellet - Mettevollia - Rakkenesura

PS 23/15 Referatsaker

Nordreisa kommune
Teknisk avdeling

Hermod Larsen
Solbakken 15
9152 SØRKJOSEN

Delegert vedtak
Delegert utvalg driftsutvalget - nr. 21/15

Deres ref:	Vår ref (bes oppgitt ved svar):	Løpenr.	Arkivkode	Dato
	2015/947-2	2853/2015	1942/1/21	06.03.2015

TILLATELSE TIL TILTAK UTEN ANSVARSRETT
BYGGETILLATELSE
Svar på søknad om tillatelse for tiltak etter plan- og bygningsloven 2008 (pbl 2008) § 20-2.
Vedtak hjemlet i delegeringsreglement vedtatt av kommunestyre i sak 71/95.

Byggested:	Storvikveien 525, 9151 STORSLETT	Gnr/Bnr:	1/21
Tiltakshaver:	Hermod Larsen	Adresse:	Solbakken 15, 9152 SØRKJOSEN
Ansvarlig søker:		Adresse:	
Tiltakets art:	Endring av bygg - utvendig tilbygg mindre enn 50 m²	Bruksareal:	32m²

VEDTAK

Tillatelse:
Med hjemmel i plan- og bygningsloven §§ 20-2 og 21-4 godkjennes søknad om tillatelse til tiltak uten ansvarsrett mottatt 25.02.2015 for oppføring av tilbygg til fritidsbolig.

Det vises for øvrig til søknadens vedlagte tegninger og situasjonskart.

Postadresse:
Postboks 174, N- 9156 Storslett
E-post:
postmottak@nordreisa.kommune.no

Besøksadresse:
Sentrum 17
Internett:
www.nordreisa.kommune.no

Telefon: + 47 77 77 07 00
Telefaks: + 47 77 77 07 01

Bankkonto: 4740.05.03954
Org.nr: 943 350 833

Planstatus:
LNF-Område.

Nabovarsling:
Naboer og gjenboere er varslet iht. pbl 2008 § 21-3 og SAK10 § 5-2.

Byggegrunn, miljøforhold mv:
I henhold til søknad ansees byggegrunn sikret i hht pbl 2008 § 28-1
(flom- og rasfare, forurenset grunn, natur- og miljøforhold)

Atkomst/avkjørsel:
Eiendommen anses å være sikret lovlig atkomst i samsvar med pbl 2008 § 27-4.

Vannforsyning og avløp:
Eiendommen anses for å være sikret lovlig vannforsyning og avløp i samsvar med pbl 2008 §§ 27-1 og 27-2.

Kultur- og fornminner:
Dersom det under utgraving i marka kommer fram gjenstander eller andre levninger som viser eldre aktivitet i område, må arbeidet stanses og melding sendes Sametinget og Kulturetaten, Troms fylkeskommune omgående jfr. kulturminnelovens § 8 andre ledd. (pbl 2008 § 21-5, SAK10 § 6-2).

Sikringstiltak ved byggearbeid:
Det vises til bestemmelsene i pbl 2008 § 28-2.

Avfall:
Alt avfall som tiltaket genererer, og som ikke gjenbrukes i egen virksomhet, må leveres til mottak godkjent av forurensningsmyndighetene. Viser for øvrig til avfallsforskrift kap. 15, Byggavfall.

Dokumentasjon ved tilsyn:
Kopi av denne tillatelse sammen med beskrivelse av tiltaket, godkjent situasjonsplan for plassering Tegninger og ansvarsretter skal være tilgjengelig på byggeplassen.

ØVRIGE LOVBESTEMMELSER:

Anmodning om ferdigattest:
Ved anmodning om ferdigattest, skal det sendes inn dokumentasjon for at slutt kontrollen ikke har avdekket feil eller mangler som hindrer ferdigattest, jf pbl 2008 § 21-10 og SAK10 § 8-1. Ved endringer som ikke krever egen søknad i forhold til tillatelsen, skal det innsendes oppdatert situasjonsplan og tegninger samt underretning om tiltakets plassering.

Bortfall av tillatelse:
Er tiltaket ikke satt i gang senest innen 3 år etter at tillatelse er gitt, faller den bort. Det samme gjelder hvis tiltaket innstilles i lengre tid enn 2 år, jf pbl 2008 § 21-9.

Klageadgang
Vedtaket kan påklages til ***kommunen.*** *Klagefristen er 3 uker regnet fra den dagen da brevet kom fram til påført adressat. Det er tilstrekkelig at klagen er postlagt innen fristens utløp. Klagen skal sendes skriftlig til den som har truffet vedtaket, angi vedtaket det klages over, den eller de endringer som ønskes, og de grunner du vil anføre for klagen. Dersom du klager så sent at det kan være uklart for oss om du har klaget i rett tid, bes du også oppgi når denne melding kommer frem. Viser til Forvaltningslovens § 28.*

En slik klage kan føre til at avgjørelsen blir omgjort. Kommunen er ikke ansvarlig for tap som tiltakshaver måtte lide ved en slik omgjøring.

Ved all kontakt med avdelingen i denne sak, vennligst referer til saksnummer 2015/947.

Med vennlig hilsen

Ketil Jensen
Byggesaksbehandler
Direkte innvalg: 48 88 32 93

Nordreisa kommune
Utviklingsavdeling

Olaf Isaksen
Røyelen 57
9151 STORSLETT

Delegert vedtak
Delegert utvalg driftsutvalget - nr. 22/15

Deres ref:	Vår ref (bes oppgitt ved svar):	Løpenr.	Arkivkode	Dato
	2015/233-3	2878/2015	1942/22/7	13.03.2015

Delegert vedtak - søknad om deling gnr 1942/22/7

Henvisning til delegasjon: Delegasjonsreglement vedtatt av Nordreisa driftsutvalg sak 67/06.

Lovhenvisning:
Jordloven § 12, Matrikkellovens § 6, Plan- og bygningsloven §§ 19-2, 20-1, 26-1, 27-1, 27-2, 27-4 og 28-1

Eiendommen gnr 22, brn 7 har totalt fire parseller og ligger i Reisadalen. Den omsøkte tomta ligger om lag 7 km fra Storslett sentrum, er ubebygd og oppgitt til å bli på ca 900 m2. Den planlagte tomta består av blandingsskog på middels bonitet og arealet er dyrkbart. I følge gårdskart fra Skog og landskap har gnr 22, bnr 7 et totalareal på 1042,5 daa. Av dette er 71,8 daa fulldyrka jord, 310,8 daa skog på høy bonitet, 347 daa middels bonitet, 12,3 daa skog på lav bonitet, 203,8, 89,1 skrinn fastmark (fjell) og resten annet areal.

Planstatus
Den omsøkte parsellen er i kommuneplanen definert som LNFR, landbruk, natur, frilufts- eller reindriftsområde, og det er nødvendig med dispensasjon fra plan- og bygningsloven § 19-2.

I plan og bygningsloven av 27.06.08 § 19-2 heter det: *"at dispensasjon ikke kan gis dersom hensynene bak bestemmelsen det dispenseres fra, eller hensynene i lovens formålsbestemmelse, blir vesentlig tilsidesatt. I tillegg må fordelene ved å gi dispensasjon være klart større enn ulempene etter en samlet vurdering. Det kan ikke dispenseres fra saksbehandlingsregler."*

Før det gjøres vedtak skal blant annet fylkeskommunen og statlig myndighet, hvis saksområde blir direkte berørt, være gitt mulighet til å uttale seg.

Høringsuttalelser

Postadresse:
Postboks 174, N- 9156 Storslett
E-post:
postmottak@nordreisa.kommune.no
Besøksadresse:
Sentrum 17
Internett:
www.nordreisa.kommune.no
Telefon: + 47 77 77 07 00
Telefaks: + 47 77 77 07 01
Bankkonto: 4740.05.03954
Org.nr: 943 350 833

Saken ble sendt til høring til Fylkesmannen i Troms, Troms Fylkeskommune og Sametinget. Det er ikke kommet inn noen uttalelser i saken.

Faglig vurderinger
Landbruk og jordloven:
Bestemmelsen om deling i jordloven har nær sammenheng med lovens formål som er å sikre at arealressursene blir disponert på en måte som gir en tjenlig, variert bruksstruktur ut fra samfunnsutviklingen i området og med hovedvekt på hensynet til bosetting, arbeid og driftsmessig gode løsninger. Formålet med delingsbestemmelsen er å sikre og samle ressursene som grunnlag for landbruksdrift for nåværende og fremtidige eiere.

Gnr 22, brn 7 er i alle år hatt sauedrift og høstet alt på eget areal. Det er vært aktivt landbruk i område, men de siste årene har flere bruk blitt lagt ned. Grunneieren har også planer om å legge ned drifta og skal så overføre eiendommen til eldste sønnen som bor på bruket. Den omsøkte tomta er da tiltenkt den andre sønnen.

Den omsøkte tomta grenser nesten helt inntil en annen bebygd hyttetomt som ble fradelt i 1996. Grunneier ønsker noen meter imellom slik at tomtene kan bruke samme adkomstvei.

I vurderingen skal man ikke ta hensyn til familiære forhold. Ved fradeling vil en tomt bli fritt omsettelig og kan på sikt selges til folk utenfor familien og tilknytning til området. Men vi kan likevel ikke se at en deling av omsøkte tomt fører til konsekvenser for framtidig landbruk i området.

Det omsøkte dyrkbart iflg gårdkart, men søker opplyser at området er våtlendt og med mye stein, og lite egnet til å dyrke opp. Flere av brukene i området har nå lagt ned drifta og det er mye ledige jorder for utleie. Siden arealet er inntil en allerede bebygd tomt, er det lite relevant at det blir aktuelt opp å dyrka opp det omsøkte arealet.

Vurderinger i forhold til plan- og bygningsloven
I flg. plan- og bygningslovens § 26-1 må det ikke opprettes en ny grunneiendom, ny anleggseiendom eller endring av eksisterende eiendomsgrense på en slik måte at det oppstår forhold som strider mot denne lov, forskrift, vedtekt eller plan. Dette må ikke gjøres på en slik måte at det dannes tomter som er uegnet til bebyggelse på grunn av sin størrelse, form eller plassering etter reglene i denne lov.

I flg. § 27-1 skal opprettelse eller endring av eiendom til bygningsformål for opphold av mennesker eller dyr ikke gjennomføres med mindre det er forsvarlig adgang til hygienisk betryggende og tilstrekkelig drikkevann, samt slokkevann. I flg. § 27-2 skal bortføring av avløpsvann være sikret i samsvar med forurensningsloven før opprettelse eller endring av eiendom til bebyggelse skjer.

Den planlagte hytta kan knyttes til offentlig vannforsyning fordi vannledning ligger like bak den omsøkte tomta. Det skal anlegges privat avløpsanlegg. En kan ikke se at et utslipp vil komme i konflikt med andre interesser i området. Med bakgrunn i kunnskap om lokale forhold, kan slamavskiller og jordrenseanlegg bygges i samsvar med Retningslinjer for utforming og drift av separate avløpsanlegg. Avløpsanlegg må plasseres slik at det ikke kommer i konflikt med vannforsyningsanlegg, både for eksisterende boliger/hytter og for omsøkt tomt. Det bør avsettes plass på omsøkt tomt for avløpsanlegg for hytta. *Etter søknad vil utslippstillatelse kunne gis i samsvar med Forurensningsforskriften.*

I flg. § 27-4 må det før opprettelse eller endring av eiendom til bebyggelse blir godkjent enten være sikret lovlig atkomst til veg som er åpen for alminnelig ferdsel eller ved tinglyst dokument eller på annen måte være sikret vegforbindelse som kommunen godtar som tilfredsstillende. Avkjørsel fra offentlig veg må være godkjent av vedkommende vegmyndighet, jf. veglova §§ 40 til 43.

Det må søkes om utvidet bruk av eksisterende avkjørsel og den nye parsellen sikres rett til tinglyst adkomst over gnr 22/7.

I flg. § 28-1 kan grunn bare bebygges, eller eiendom opprettes eller endres, dersom det er tilstrekkelig sikkerhet mot fare eller vesentlig ulempe som følge av natur- eller miljøforhold. Det samme gjelder for grunn som utsettes for fare eller vesentlig ulempe som følge av tiltak.

Den er ikke flom- eller skredfare i området. Reindriftsinteressene vil ikke bli berørt av denne fradelingen siden området allerede er bebygd og det ellers er en del dyrka mark i området.

I følge økonomisk kartverk og Askeladden er det ikke registrerte kulturminner i området. Evt nytt bygg bør føres opp på en tradisjonell måte og tilpasses den eksisterende byggestilen med tanke på farge, vinkler, utforming og høyde. Området er ikke spesielt attraktivt for generelt friluftsliv.

Dispensasjon:
Den omsøkte tomta ligger i LNFR-området og deling av omsøkte tomt til fritidsformål medfører dispensasjon fra kommuneplanens arealdel jfr plan- og bygningslovens § 19-2. Vi kan ikke se at det i dette tilfellet er større ulemper enn fordeler med delingen.

Vurdering i forhold til naturmangfoldloven:
Alle tiltak som berører natur må vurderes etter prinsippene i naturmangfoldlovens §§ 8-12 som tok til å gjelde fra 1.7.2009. I naturmangfoldlovens § 1 heter det: *Lovens formål er at naturen og dens biologiske, landskapsmessige og geologiske mangfold og økologiske prosesser tas vare på ved bærekraftig bruk og vern, også slik at den gir grunnlag for menneskenes virksomhet, kultur, helse og trivsel, nå og i fremtiden, også som grunnlag for samisk kultur.*

I lovens § 4 om forvaltningsmål for naturtyper og økosystemer heter det:
Målet er at mangfoldet av naturtyper ivaretas innenfor deres naturlige utbredelsesområde og med det artsmangfoldet og de økologiske prosesser som kjennetegner den enkelte naturtype. Målet er også at økosystemets funksjoner, struktur og produktivitet ivaretas så langt de anses rimelige.

I lovens § 7 som omhandler prinsipper i offentlig beslutningstaking i §§ 8 til 12 framgår det følgende: *Prinsippene i §§ 8 til 12 skal legges til grunn som retningslinjer ved utøving av offentlig myndighet, herunder når et forvaltningsorgan tildeler tilskudd, og ved forvaltning av fast eiendom. Vurderingen etter første punktum skal fremgå av beslutningen.*

Dette vil si at når natur er berørt skal formålet og forvaltningsmålet i denne loven vurderes. Reglene for bærekraftig bruk og vern av naturen skal være førende. Prinsippene i §§ 8 – 12 skal vurderes vedrørende naturmangfold, dvs biologisk mangfold, landskap og geologi, og vurderingene skal framgå i framstillingen av saken.

Området er søkt opp i Miljødirektoratet sin Naturbase som er en offisiell oversikt over verneområder, statlig sikra friluftslivsområder og kartlagte områder med utvalgte naturtyper og økologiske funksjonsområde for prioriterte arter.

Det er ikke registrert arter som er i kategoriene kritisk trua (CR), sterkt trua (EN), sårbar (VU) eller nær trua (NT) etter Norsk rødliste for arter 2010 ihht artskart (pr 04.02.15) innenfor den omsøkte parsellen eller i dette området. Utvalgte eller trua naturtyper og prioriterte arter vil ikke berøres av delingen, jamfør naturbase.

Vi anser kunnskapsgrunnlaget om de berørte økosystemene, jamfør NML § 8, for å være godt. Den samlete belastningen, jamfør NML § 10, på de berørte økosystemene er vurdert til å være liten. Vi kan ikke se av deling av omsøkte parsell kommer i konflikt med trua eller sårbare arter og naturtyper. NML §§ 9, 11 og 12 vurderes til ikke å være relevante for saken.

Samlet vurdering:
Den omsøkte parsellen er i kommuneplanen definert som landbruk, natur-, friluft- og reindriftsområde, og det er nødvendig med dispensasjon fra Plan- og bygningsloven § 19-2. Etter en samlet vurdering oppsummerer kommunen med at omsøkte areal trolig ikke vil føre til konsekvenser for landbruket, naturmangfoldet, kulturlandskapet, friluftslivet eller reindrifta da den grenser inntil en allerede bebygd tomt. Det er heller ikke knyttet annen risiko til den omsøkte parsellen. Samlet sett kan vi ikke se at ulempene er større enn fordelene med hensyn til dispensasjon fra kommuneplanens arealdel.

Vedtak:
Nordreisa kommune godkjenner fradeling av ca 900 m2 til fritidsformål fra gnr 22, brn 7 i Nordreisa som omsøkt.

Delingen godkjennes jfr følgende:

- Deling godkjennes jfr jordlovens § 12
- Deling jfr matrikkellovens § 6
- Deling godkjennes jfr plan- og bygningsloven §§ 20-1-m
- Dispensasjon fra kommuneplanens arealdel godkjennes jfr plan- og bygningslovens 19-2.

Ved av gjørelsen er det lagt vekt på at fradeling ikke vil komme i konflikt med landbruksinteresser, natur- og kulturmiljø og friluftslivet i området. Fradelingen har ingenting og si for ressursgrunnlaget på eiendommen den deles i fra.

Det settes følgende vilkår:

- Det må søkes om utvidet bruk av eksisterende avkjørsel fra rv 865.
- Den nye parsellen på sikres rett til tinglyst adkomst over gnr 22/7.
- Det må søkes om utslippstillatelse og tillatelse må være gitt før byggetiltak igangsettes.
- Byggetiltak kan ikke igangsettes før byggesøknad er levert, søknaden er behandlet og godkjenning er gitt.
- Ved eventuelt bygging skal det sikres god estetisk utforming i samsvar med tiltakets funksjon og i samspill med omgivelser og stedlig byggeskikk. Det skal ikke brukes farger på tak eller vegg som skiller seg ut fra omgivelsene på en negativ måte.
- Dersom det under eventuelt arbeid i marken oppdages gjenstander eller spor etter tidligere menneskelig aktivitet i omsøkte areal, må arbeidet stanses og melding straks

sendes Sametinget og Troms fylkeskommune, kulturetaten jf. kulturminnelovens § 8, 2. ledd.

- Jfr plan- og bygningslovens § 21-9 vil tillatelse til tiltak etter § 20-1 første ledd bokstav m falle bort dersom det ikke er rekvirert oppmålingsforretning etter lov om eigedomsregistrering § 6 innen 3 år etter at tillatelsen ble gitt, eller dersom matrikkelføring vil være i strid med lov om eigedomsregistrering.

OBS.
Selger av den godkjente fradelte parsellen må opplyse kjøper om vilkårene som er satt i delingsgodkjenningen ved at kopi av dette vedtaket blir overlevert ny eier.

Klageadgang

*Vedtaket kan påklages til **Nordreisa kommune.** Klagefristen er 3 uker regnet fra den dagen da brevet kom fram til påført adressat. Det er tilstrekkelig at klagen er postlagt innen fristens utløp.*

Klagen skal sendes skriftlig til den som har truffet vedtaket, angi vedtaket det klages over, den eller de endringer som ønskes, og de grunner du vil anføre for klagen. Dersom du klager så sent at det kan være uklart for oss om du har klaget i rett tid, bes du også oppgi når denne melding kommer frem.

Med vennlig hilsen

May Halonen
Konsulent

Nordreisa kommune
Utviklingsavdeling

Terje Myrslett
Myrslettvien 50
9151 STORSLETT

Delegert vedtak
Delegert utvalg driftsutvalget - nr. 26/15

Deres ref:	Vår ref (bes oppgitt ved svar):	Løpenr.	Arkivkode	Dato
	2015/880-3	3521/2015	1942/6/2	27.03.2015

Delegert vedtak - søknad om deling gnr 1942/6/2

Henvisning til delegasjon: Delegasjonsreglement vedtatt av Nordreisa driftsutvalg sak 67/06.

Henvisning til lovverk:
Jordloven § 12
Matrikkellovens § 6
Plan- og bygningsloven §§ 19-2 og 20-1, 26-1. 27-2, 27-1, 2 og 4, og 28-1.

Det søkes om fradeling på gnr 6, brn 2 av en bebygd tomt på om lag 1,3 daa (oppmålt på kart) til boligformål. Søknaden er mottatt 17.02.2015.

Søker: Terje Myrslett, Myrslettveien 50, 9151 Storslett.

Saksopplysninger:
Eiendommen ligger på Myrslett om lag 5 km nord for Storslett. Parsellen er bebygd med et bolighus. I tillegg er det et eldre våningshuset på gården. Grunneier bor på fradelt tomt, gnr 6, bnr 8, like ved. I følge gårdskart fra Skog og landskap har eiendom gnr 6, bnr 2 et totalareal på 535,9 daa. Av dette er 42,2 daa fulldyrka jord, 16,6 daa skog på middels bonitet, 13,2 daa skog på lav bonitet, 381,6 daa uproduktiv skog, og resten annet areal. Dyrka marka høstes av et nabobruk.

Planstatus
Tomten er i kommuneplanen definert som landbruk, natur- eller friluftsområde, og det er nødvendig med dispensasjon fra plan- og bygningsloven § 19-2.

I plan og bygningsloven av 27.06.08 § 19-2 heter det: *"at dispensasjon ikke kan gis dersom hensynene bak bestemmelsen det dispenseres fra, eller hensynene i lovens formålsbestemmelse,*

Postadresse:
Postboks 174, N- 9156 Storslett
E-post:
postmottak@nordreisa.kommune.no
Besøksadresse:
Sentrum 17
Internett:
www.nordreisa.kommune.no
Telefon: + 47 77 77 07 00
Telefaks: + 47 77 77 07 01
Bankkonto: 4740.05.03954
Org.nr: 943 350 833

blir vesentlig tilsidesatt. I tillegg må fordelene ved å gi dispensasjon være klart større enn ulempene etter en samlet vurdering. Det kan ikke dispenseres fra saksbehandlingsregler."

Før det gjøres vedtak skal blant annet fylkeskommunen og statlig myndighet, hvis saksområde blir direkte berørt, være gitt mulighet til å uttale seg. Ved vurderingen av om det skal gis dispensasjon fra planer skal statlige og regionale rammer og mål tillegges særlig vekt. Kommunen bør heller ikke dispensere fra planer, lovens bestemmelser om planer og forbudet i § 1-8 når en direkte berørt statlig eller regional myndighet har uttalt seg negativt om dispensasjonssøknaden.

Søknaden har ikke vært på høring fordi dette gjelder fradeling av et eksisterende bygg og hvor arealet allerede brukes til det som det søkes til. Det skal heller ikke foretas nybygg som medfører markinngrep og vi kan derfor ikke se at delingen berører nasjonale eller regionale interesser.

Vurderinger i forhold til jordbruksloven og landbruk:
I jordlovens § 1 står det at: *Arealressursane bør disponerast på ein måte som gir ein tenleg, variert bruksstruktur ut frå samfunnsutviklinga i området og med hovudvekt på omsynet til busetjing, arbeid og driftsmessig gode løysingar. Ein samfunnsgagnleg bruk inneber at ein tek omsyn til at ressursane skal disponerast ut frå framtidige generasjonar sine behov.*

I jordlovens § 9 står det: *Dyrka jord må ikkje brukast til føremål som ikkje tek sikte på jordbruksproduksjon. Dyrkbar jord må ikkje disponerast slik at ho ikkje vert eigna til jordbruksproduksjon i framtida.*

I jordlovens § 12 står det: *Deling av eigedom som er nytta eller kan nyttast til jordbruk eller skogbruk må godkjennast av departementet. Ved avgjerd av om samtykke til deling skal givast, skal det leggjast vekt på om delinga legg til rette for ein tenleg og variert bruksstruktur i landbruket. I vurderinga inngår mellom anna omsynet til vern av arealressursane, om delinga fører til ei driftsmessig god løysing, og om delinga kan føre til drifts- eller miljømessige ulemper for landbruket i området. Det kan leggjast vekt på andre omsyn dersom dei fell inn under formålet i jordlova.*

Det var tidligere sauedrift på eiendommen. Dette opphørte antakelig på slutten av 1990-tallet. Den omsøkte tomta skal overdras til en av grunneierens sønner. Familiære forhold skal ikke vektlegges i vurderingen om deling kan gis eller ikke i og med at tomta ved fradeling vil bli fritt omsettelig og kan selges på det åpne markedet. Vi kan ikke se at det omsøkte arealet er viktig for jordbruket i området. Eiendommen har fortsatt et bolighus på hovedeiendommen, noe som er en styrke hvis hovedeiendommen på sikt skal selges.

Vurdering i forhold til plan- og bygningsloven:
I flg. plan- og bygningslovens § 26-1 må det ikke opprettes en ny grunneiendom, ny anleggseiendom eller endring av eksisterende eiendomsgrense på en slik måte at det oppstår forhold som strider mot denne lov, forskrift, vedtekt eller plan. Dette må ikke gjøres på en slik måte at det dannes tomter som er uegnet til bebyggelse på grunn av sin størrelse, form eller plassering etter reglene i denne lov.

I flg. § 27-1 skal opprettelse eller endring av eiendom til bygningsformål for opphold av mennesker eller dyr ikke gjennomføres med mindre det er forsvarlig adgang til hygienisk betryggende og tilstrekkelig drikkevann, samt slokkevann. I flg. § 27-2 skal bortføring av

avløpsvann være sikret i samsvar med forurensningsloven før opprettelse eller endring av eiendom til bebyggelse skjer.

Det søkes om parsell til et eksisterende bolighus på eiendommen som fortsatt skal brukes som bolig. Det er privat vann- og septikanlegg.

I flg. § 27-4 må det før opprettelse eller endring av eiendom til bebyggelse blir godkjent enten være sikret lovlig atkomst til veg som er åpen for alminnelig ferdsel eller ved tinglyst dokument eller på annen måte være sikret vegforbindelse som kommunen godtar som tilfredsstillende.

Avkjørsel fra offentlig veg må være godkjent av vedkommende vegmyndighet, jf. veglova §§ 40 til 43.

Adkomsten til omsøkte tomt går fra E6 via den kommunale Myrslettveien. Hvis den omsøkte tomta ved fradeling blir utformet slik at adkomsten ikke blir på eget bruksnummer, må det sikres tinglyst rett til adkomsten som evt går over annen eiendom.

I flg § 28-1 kan grunn bare bebygges eller eiendom opprettes dersom det er tilstrekkelig sikkerhet mot fare eller vesentlig ulempe som følge av natur- eller miljøforhold. Det samme gjelder for grunn som utsettes for fare eller vesentlig ulempe som følge av tiltak. Den omsøkte tomta er allerede bebygd og dette utdypes derfor ikke nærmere.

Risikovurdering
I følge skredinformasjon hos NVE er det ikke stein- eller snøskredfare i området hvor den omsøkte parsellen ligger.
I NGU sitt løsmassekart ser man at området mest sannsynlig består av en løsmassetype som er av tykk havavsetning, noe som betyr at det kan være ustabile grunnforhold i området. Men den omsøkte tomta er bebygd og en deling har ingen innvirkning på dette forholdet. Ved eventuell ny bebyggelse på senere sikt må grunnforholdene undersøkes nærmere før eventuelle nye byggetiltak iverksettes.

Kulturminner og kulturlandskap
Det er ikke registrerte kulturminner helt nær den omsøkte tomta. Det er ellers spredt tradisjonell bebyggelse i området. Et eventuelt nytt bygg må tilpasses den eksisterende byggestilen med tanke på farge, vinkler, utforming og plassering.

Friluftsinteressene
Vi kan ikke se at den omsøkte tomta er til hinder for evt andre spesielle friluftsinteresser i området.

Reindrift
Reindriftsinteressene vil ikke bli berørt av denne fradelingen siden det allerede er en del etablerte boliger i området.

Dispensasjon:
Den omsøkte tomta ligger i LNFR-området og deling av omsøkte bebygde tomta til boligformål medfører dispensasjon fra kommuneplanens arealdel jfr plan- og bygningslovens § 19-2. Tomta ligger godt arrondert inntil naboeiendommen og vi kan ikke se at delingen fører til motstridende forhold i sett i henhold til andre hensyn som skal ivaretas. I dette tilfellet kan vi ikke se at ulempene med en dispensasjon er større enn fordelene.

Vurdering i forhold til naturmangfoldloven:
Alle tiltak som berører natur må vurderes etter prinsippene i naturmangfoldlovens §§ 8-12 som tok til å gjelde fra 1.7.2009. I naturmangfoldlovens § 1 heter det: *Lovens formål er at naturen og dens biologiske, landskapsmessige og geologiske mangfold og økologiske prosesser tas vare på ved bærekraftig bruk og vern, også slik at den gir grunnlag for menneskenes virksomhet, kultur, helse og trivsel, nå og i fremtiden, også som grunnlag for samisk kultur.*

I lovens § 4 om forvaltningsmål for naturtyper og økosystemer heter det:
Målet er at mangfoldet av naturtyper ivaretas innenfor deres naturlige utbredelsesområde og med det artsmangfoldet og de økologiske prosesser som kjennetegner den enkelte naturtype. Målet er også at økosystemets funksjoner, struktur og produktivitet ivaretas så langt de anses rimelige.

I lovens § 7 som omhandler prinsipper i offentlig beslutningstaking i §§ 8 til 12 framgår det følgende: *Prinsippene i §§ 8 til 12 skal legges til grunn som retningslinjer ved utøving av offentlig myndighet, herunder når et forvaltningsorgan tildeler tilskudd, og ved forvaltning av fast eiendom. Vurderingen etter første punktum skal fremgå av beslutningen.*

Dette vil si at når natur er berørt skal formålet og forvaltningsmålet i denne loven vurderes. Reglene for bærekraftig bruk og vern av naturen skal være førende. Prinsippene i §§ 8 – 12 skal vurderes vedrørende naturmangfold, dvs biologisk mangfold, landskap og geologi, og vurderingene skal framgå i framstillingen av saken.

Området er søkt opp i Miljødirektoratet sin Naturbase som er en offisiell oversikt over verneområde, statlig sikra friluftslivsområder og kartlagte områder med utvalgte naturtyper og økologiske funksjonsområde for prioriterte artar.

Vi anser kunnskapsgrunnlaget om de berørte økosystemene, jamfør NML § 8, for å være godt. Den samlete belastningen, jamfør NML § 10, på de berørte økosystemene er vurdert til å være liten. Kommunen har i sin vurdering av saken vektlagt at deling av bebygd del av eiendommen ikke kommer i konflikt med trua eller sårbare arter og naturtyper. NML §§ 9, 11 og 12 vurderes til ikke å være relevante for saken.

Oppsummering
Tomten er i kommuneplanen definert som landbruk, natur- eller friluftsområde, og det er nødvendig med dispensasjon fra Plan- og bygningsloven § 19-2. En eventuell fradeling av omsøkt areal vil trolig ikke føre til konsekvenser for naturmangfoldet, kulturlandskapet, friluftslivet og reindrifta. Områdestabiliteten kan være usikker men det omsøkte arealet er allerede bebygd og nærmere vurdering vedrørende dette er da ikke nødvendig. Vi kan ikke se at ulempene ved en dispensasjon fra kommuneplanens arealdel er større enn fordelene og godkjenner delingen som omsøkt.

Vedtak:
Nordreisa godkjenner i medhold av jordloven § 12 fradeling av totalt ca 1,2 dekar bebygd areal til boligformål fra gnr 6, brn 2 i Nordreisa. Siden arealet allerede er bebygd vil ikke delingen føre til drifts- eller miljømessige konsekvenser for landbruket i området.

Delingen godkjennes slik:
- Deling jfr matrikkellovens § 6

- Deling godkjennes jfr plan- og bygningsloven §§ 20-1-m, 26-1 og 2, 27-4 og 28-1.
- Dispensasjon fra kommuneplanens arealdel godkjennes jfr plan- og bygningslovens 19-2.

Siden delingen ikke vil komme i konflikt med forholdene som er vurdert, kan vi ikke se at ulempene med en dispensasjon fra kommuneplanens arealdel er større enn fordelene.

Det settes følgende vilkår:

- Den omsøkte tomta må sikres tinglyst adkomst til egen eiendom hvis adkomsten ved deling kommer på annen eiendom.
- Eventuelle byggetiltak kan ikke igangsettes før byggesøknad er levert, søknaden er behandlet og godkjenning er gitt.
- Skulle det under arbeid i marken komme frem gjenstander eller andre levninger som viser eldre aktivitet i området, må arbeidet stanses og melding sendes Sametinget og Troms fylkeskommune, Kulturetaten omgående, jf. Lov 9. juni 1978 nr. 50 om kulturminner (kml.) § 8 andre ledd. Vi forutsetter at dette pålegget formidles til den som skal utføre arbeidet i marken.
- Ved evt framtidig bygging skal det sikres god estetisk utforming i samsvar med tiltakets funksjon og i samspill med omgivelser og stedlig byggeskikk. Det skal ikke brukes farger på tak eller vegg som skiller seg ut fra omgivelsene på en negativ måte.
- Jfr plan- og bygningslovens § 21-9 vil tillatelse til tiltak etter § 20-1 første ledd bokstav m falle bort dersom det ikke er rekvirert oppmålingsforretning etter lov om eigedomsregistrering § 6 innen 3 år etter at tillatelsen ble gitt, eller dersom matrikkelføring vil være i strid med lov om eigedomsregistrering.

Klageadgang

Vedtaket kan påklages til ***Nordreisa kommune.*** *Klagefristen er 3 uker regnet fra den dagen da brevet kom fram til påført adressat. Det er tilstrekkelig at klagen er postlagt innen fristens utløp.*

Klagen skal sendes skriftlig til den som har truffet vedtaket, angi vedtaket det klages over, den eller de endringer som ønskes, og de grunner du vil anføre for klagen. Dersom du klager så sent at det kan være uklart for oss om du har klaget i rett tid, bes du også oppgi når denne melding kommer frem.

Den videre saksgangen:

Søknaden er oversendt oppmålingskontoret, som i løpet av oppmålingssesongen sender faktura for oppmålings- og tinglysningsgebyr for tomta som er godkjent fradelt. Før oppmåling kan skje må gebyret være betalt, og tomta snø og telefri. Det kan til tider være ventetid for å få oppmålingen utført, men boligtomter vil bli prioritert. I forkant av utmålingen vil du bli kontaktet. Dersom du har spesielle ønsker om tidspunkt for kartforretningen må du ta kontakt med oppmålingskontoret i god tid før oppmålingen. Etter at oppmålingen har funnet sted, vil matrikkelbrev bli utstedt og sendt Statens kartverk for tinglysning.

Vi gjør oppmerksom på at ervervet kan være konsesjonspliktig for kjøper, avhengig av størrelsen på tomta og om det foreligger nært slektskap. Ved alle erverv som er konsesjonsfritt må kjøper fylle ut skjemaet "egenerklæring om konsesjonsfrihet" som må følge skjøtet til tinglysning påført dokumentasjon fra kommunen om at ervervet er konsesjonsfritt. Ved konsesjonspliktige erverv må "søknad om konsesjon ved erverv av fast eiendom" sendes kommunen. Både "egenerklæring", SLF- 360 og "søknad om konsesjon", SLF-359 kan hentes på internett, www.slf.dep.no, eller ved henvendelse til landbrukskontoret.

Bortfall av tillatelse:
Er oppmåling ikke rekvirert senest 3 år etter at tillatelse er gitt, faller tillatelsen bort.
Ved eventuelle spørsmål til oppmåling kan oppmålingsingeniør kontaktes på
tlf: 77770764 / 40419291 eller 77770762

Med vennlig hilsen

May Halonen
Konsulent

Nordreisa kommune
Utviklingsavdeling

Jens-Arvid Johansen
Straumfjordnes 226
9151 STORSLETT

Delegert vedtak
Delegert utvalg driftsutvalget - nr. 24/15

Deres ref:	Vår ref (bes oppgitt ved svar):	Løpenr.	Arkivkode	Dato
	2015/909-3	3464/2015	1942/65/30	26.03.2015

Delegert vedtak - søknad om deling gnr 1942/65/30 og 57

Henvisning til delegasjon: Delegasjonsreglement vedtatt av Nordreisa kommunestyre sak 71/95.

Viser til søknad mottatt 20.02.2015 om deling av festetomta gnr 65, brn 30, feste nr 1 fra gnr 65, brn 30. Tomta er bebygd med et bolighus. Formålet er at resten av eiendommen skal selges som tilleggseiendom til en gårdbruker like ved.

Saksopplysninger:
Søker: Jens-Arvid Johansen, Straumfjordnes 226, 9151 Storslett

Eiendommen gnr 65, brn 30 og 57 ligger på vestsiden av Straumfjorden. Den bebygde festetomta ligger mellom bygdeveien og E6.

Dette er det opprinnelige bolighuset på eiendommen. Formålet med delingen er at boligtomten skal få eget bruksnummer og at gnr 65, brn 30 og 57 selges som tilleggseiendom til Widar Marvik. Vi har også fått inn konsesjonssøknad på gnr 65, brn 30 og 57. Arealet er oppgitt til ca 2,6 daa, men er antakelig ca 2,8 daa. Det omsøkte arealet gjelder den etablerte tomta gnr 65, brn 30, festenr 1 slik grensene framgår av kart.

Vurderinger i forhold til lovverket:
I tomtefestelovens § 32 står det: *Til innløysing av festetomter med hus som skjer etter paragrafen her eller med heimel i festeavtala, trengst det ikkje samtykke frå offentleg styresmakt dersom samtykke til bortfeste vart gjeve på bortfestingstida, eller ikkje trongst etter reglane på den tida.*

Forholdet om innløsing av festetomter er utdypet i brev av 29. juni 2007 fra Miljødepartementet til Fylkesmennene. Konklusjonen på dette er at det ikke er mulig å få gjennomført innløsning uten at det samtidig opprettes en ny grunneiendom (nytt gnr/bnr). Derfor må systemet i plan- og

Postadresse:
Postboks 174, N- 9156 Storslett
E-post:
postmottak@nordreisa.kommune.no

Besøksadresse:
Sentrum 17
Internett:
www.nordreisa.kommune.no

Telefon: + 47 77 77 07 00
Telefaks: + 47 77 77 07 01

Bankkonto: 4740.05.03954
Org.nr: 943 350 833

bygningsloven og delingsloven følges i slike tilfeller, herunder systemet med at delingstillatelse etter plan- og bygningsloven må innhentes.

Bakgrunnen for presiseringen fra departementets side er at det er et overordna ønske fra lovgivers side om å legge til rette for den som eier huset, også skal kunne bli eier av tomta. Videre at når en tomt er festet bort til bolig- eller fritidsformål, må dette regnes som en endelig disposisjon i relasjon til framtidig råderett over tomten. Verken bortfester eller andre bør da kunne regne med at tomta senere skal kunne komme tilbake til hovedeiendommen. Kommunen kan heller ikke nekte å innvilge søknaden når vilkårene i tomtefestelovens § 32 er oppfylt – og det vil det normalt være. Dette gjelder også dersom søknaden er i strid med plan- og bygningslovgivningen, f.eks i strid med gjeldene arealplan. I dette tilfellet er eier og leier den samme.

Siden tomta er bebygd med bolighus som er i bruk og resten av eiendommen/driftsenheten skal selges som tilleggseiendom velger vi i dette tilfellet å ikke utrede alle lovforhold siden det ikke skal gjøres markinngrep eller andre endringer av noe slag. Siden den omsøkte tomta er en festetomt med bolig, ser vi ikke at dette er en dispensasjon fra kommuneplanen i dette tilfellet.

Vedtak:
Nordreisa kommune viser til plan- og bygningsloven §§ 20-1-m, 26-1, 27-1, 27-2, 27-4 og 28-1 og jordlovens § 12 godkjenner fradeling av festetomt nr 1 som utgjør ca 2,8 daa med påstående bebyggelse fra eiendom gnr. 65, bnr. 30 som omsøkt.

Ved avgjørelsen er det lagt vekt på dette er en festet eiendom og at delingen ikke kan nektes. Fradeling vil ikke komme i konflikt med landbruksinteresser, natur- og kulturmiljø og friluftslivet i området siden tomta allerede er bebygd. Formålet med delingen er at resten av driftsenheten skal selges som tilleggseiendom til et nabobruk, noe som er positivt for landbruket i området.

Det settes følgende vilkår:

- Hvis det under arbeidet i jorden kommer fram gjenstander eller andre levninger som viser eldre aktivitet i området må arbeidet stanses og melding sendes Samisk kulturminneråd og Kulturetaten, Troms fylkeskommune, jfr Kulturminneloven § 8 andre ledd.
- Ved eventuelt bygging skal det sikres god estetisk utforming i samsvar med tiltakets funksjon og i samspill med omgivelser og stedlig byggeskikk. Det skal ikke brukes farger på tak eller vegg som skiller seg ut fra omgivelsene på en negativ måte.
- Jfr plan- og bygningslovens § 21-9 vil tillatelse til tiltak etter § 20-1 første ledd bokstav m falle bort dersom det ikke er rekvirert oppmålingsforretning etter lov om eigedomsregistrering § 6 innen 3 år etter at tillatelsen ble gitt, eller dersom matrikkelføring vil være i strid med lov om eigedomsregistrering.

Klageadgang
*Vedtaket kan påklages til **Nordreisa kommune.** Klagefristen er 3 uker regnet fra den dagen da brevet kom fram til påført adressat. Det er tilstrekkelig at klagen er postlagt innen fristens utløp.*

Klagen skal sendes skriftlig til den som har truffet vedtaket, angi vedtaket det klages over, den eller de endringer som ønskes, og de grunner du vil anføre for klagen. Dersom du klager så sent at det kan være uklart for oss om du har klaget i rett tid, bes du også oppgi når denne melding kommer frem.

Med vennlig hilsen

May Halonen
Konsulent

Kopi til:
Widar Marvik Straumfjordnes 198 9151 STORSLETT

Generell informasjon om den videre saksgangen:

Søknaden er oversendt oppmålingskontoret, som i løpet av oppmålingssesongen sender faktura for oppmålings- og tinglysningsgebyr for tomta som er godkjent fradelt. Før oppmåling kan skje må gebyret være betalt, og tomta snø- og telefri. Det kan til tider være ventetid for å få oppmålingen utført, men boligtomter vil bli prioritert. I forkant av utmålingen vil du bli kontaktet. Dersom du har spesielle ønsker om tidspunkt for kartforretningen må du ta kontakt med oppmålingskontoret i god tid før oppmålingen. Etter at oppmålingen har funnet sted, vil målebrev bli utstedt og sendt Statens kartverk for tinglysning.

Vi gjør oppmerksom på at ervervet kan være konsesjonspliktig for kjøper, avhengig av størrelsen på tomta og om det foreligger nært slektskap. Ved alle erverv som er konsesjonsfritt må kjøper fylle ut skjemaet "egenerklæring om konsesjonsfrihet" som må følge skjøtet til tinglysning påført dokumentasjon fra kommunen om at ervervet er konsesjonsfritt. Ved konsesjonspliktige erverv må "søknad om konsesjon ved erverv av fast eiendom" sendes kommunen. Både "egenerklæring", SLF- 360 og "søknad om konsesjon", SLF-359 kan hentes på internett, www.slf.dep.no, eller ved henvendelse til landbrukskontoret.

Bortfall av tillatelse:
Er oppmåling ikke rekvirert senest 3 år etter at tillatelse er gitt, faller tillatelsen bort.

Ved eventuelle spørsmål til oppmåling kan oppmålingsingeniør kontaktes på
tlf: 77770764 / 40419291 eller 77770762

Nordreisa kommune
Utviklingsavdeling

Therese Olaussen
Sonjatun vn. 28d
9151 STORSLETT

Delegert vedtak
Delegert utvalg driftsutvalget - nr. 23/15

Deres ref:	Vår ref (bes oppgitt ved svar):	Løpenr.	Arkivkode	Dato
	2015/983-3	2898/2015	1942/59/5	10.03.2015

Delegert vedtak - søknad om konsesjon for erverv av gnr 1942/59/5

Henvisning til delegasjon: Delegasjonsreglement vedtatt av Nordreisa kommunestyre sak 71/95.

Lovhjemmel:
Konsesjonsloven § 1, 2 og 9.
Søknaden er mottatt 03.03.15

Saksopplysninger:
Søker: Therese Olaussen, Sonjatunvn 28D, 9151 Storslett
Selger: Gisle H. Mettevoll, Øvregårdvn 128, 9151 Storslett

Eiendommen ligger i Vassbotnområdet, omtrent helt i den sørlige enden av Oksfjordvatnet. I følge gårdskart fra Skog og landskap har eiendom gnr 59, bnr 5 et totalarealet på 162,6 daa. Av dette er 7,4 daa klassifisert som fulldyrka jord, 47,7 daa skog på middels bonitet, 105,7 daa uproduktiv skog og resten annet areal. Av det som er benevnt som fulldyrka areal, er det i realiteten omlag 4 daa som på flyfoto ser ut til at det høstet for noen år siden. Dette ligger på nedsiden av veien. Resten av det som er benevnt som fulldyrka er delvis igjenvokst. I tillegg er det en utmarksparsell på omlag 900 daa som er et felleseie mellom 59/1, 59/3, 59/4 og 59/5. Denne parsellen består hovedsakelig av fjell.

Av bebyggelse på eiendommen er det i følge søknaden et bolighus fra 1964, en garasje fra 1989 og et uthus fra 1974, alle i middels god tilstand. Kjøpesummen er satt til kr 725000, noe vi ikke har merknader til. Formålet med kjøpet er bosetting.

Vurderinger:
Virkemidlene i konsesjonsloven skal brukes slik at det oppnås vern om landbrukets produksjonsarealer, og slike eier- og bruksforhold som er mest gagnlig for samfunnet. Søkernes formål med ervervet står sentralt i vurderingen, enten eiendommen erverves til landbruksformål eller andre formål.

Postadresse:
Postboks 174, N- 9156 Storslett
E-post:
postmottak@nordreisa.kommune.no

Besøksadresse:
Sentrum 17
Internett:
www.nordreisa.kommune.no

Telefon: + 47 77 77 07 00
Telefaks: + 47 77 77 07 01

Bankkonto: 4740.05.03954
Org.nr: 943 350 833

Formålet med ervervet må veies opp mot de hensyn loven fremmer er mest gagnlig for samfunnet, om søker får konsesjon eller om eiendommen bør overdras til andre. Etter loven har ingen krav på konsesjon, men konsesjon må gis med mindre det er saklig grunn til å avslå.

Den som søker konsesjon på en eiendom kan få boplikt som et vilkår for konsesjon. Det er opp til kommunen å vurdere om det skal settes vilkår om boplikt i den enkelte sak og om boplikten skal være personlig eller upersonlig.

Når det er gitt konsesjon med vilkår om boplikt må eieren forholde seg til vilkåret. Er det satt vilkår om personlig boplikt, må eieren selv folkeregistrere seg som bosatt på eiendommen. Er det satt vilkår om upersonlig boplikt, er det tilstrekkelig at noen er folkeregistrert som bosatt på eiendommen. Eieren kan søke kommunen om lemping av konsesjonsvilkåret på et senere tidspunkt. Det er da opp til kommunen å vurdere om forholdene har endret seg slik at man vurderer spørsmålet om boplikt annerledes enn ved den første konsesjonsbehandlingen.

Det er ingen selvstendig landbruksdrift på eiendommen og vi har ikke opplysninger om det noen gang har vært det. Eiendommen er for liten til selvstendig og lønnsom landbruksdrift. I behandling av en konsesjonssøknad skal en og ta hensyn til de samfunnsmessige interesser, og bosetting utenfor sentrumsområdene er alltid positivt. Kommunen ønsker ikke å gi konsesjon på landbrukseiendommer til fritidsformål og det settes derfor vilkår om boplikt.

Vedtak:
Nordreisa kommune viser til konsesjonsloven §§ 1, 2 og 9 og innvilger Therese Olaussen konsesjon for erverv av eiendom gnr. 59 bnr. 5 i Nordreisa kommune til boligformål.

Det settes følgende vilkår jfr. konsesjonsloven § 11:

- Søker forplikter seg til å bosette seg på eiendommen innen 1 år.
- Skogen skal drives i samråd med skogbruksetaten i kommunen.

Klageadgang

Vedtaket kan påklages til Nordreisa kommune. Klagefristen er 3 uker regnet fra den dagen da brevet kom fram til påført adressat. Det er tilstrekkelig at klagen er postlagt innen fristens utløp.

Klagen skal sendes skriftlig til den som har truffet vedtaket, angi vedtaket det klages over, den eller de endringer som ønskes, og de grunner du vil anføre for klagen. Dersom du klager så sent at det kan være uklart for oss om du har klaget i rett tid, bes du også oppgi når denne melding kommer frem.

Vedtaket om at konsesjon er gitt, må vedlegges når skjøtet sendes for tinglysning.

Med vennlig hilsen

May Halonen
Konsulent

Kopi til:
Gisle H. Mettevoll Øvergårdveien 128 9151 STORSLETT

Nordreisa kommune
Utviklingsavdeling

Nordreisa sau og geit
Straumen
9151 STORSLETT

Att. Morten Risto

Delegert vedtak
Delegert utvalg driftsutvalget - nr. 37/15

Deres ref:	Vår ref (bes oppgitt ved svar):	Løpenr.	Arkivkode	Dato
	2015/1171-2	3924/2015	V16	14.04.2015

Delegert vedtak - Søknad om skadefelling av rødrev

Henvisning til lovverk:

- Viltloven
- Forskrift om felling av viltarter som gjør skade eller som vesentlig reduserer andre viltarters reproduksjon.
- Lov om hundehold (hundeloven)
- Naturmangfoldloven §§ 8-12

Saksopplysninger:
Viser til søknad om skadefelling på rødrev.
Søker: Nordreisa sau og geit v/Morten Risto
Det søkes her om tre forhold.

- Ekstraordinært uttak av 15 rødrev og 5 hi-uttak.
- Dispensasjon for bruk av hund til ekstraordinært uttak av rødrev i perioden 15.-20. april 2015.
- Dispensasjon for båndtvang (hundeloven) ved hi-uttak i samme periode.

De skriver i sin søknad:
På vegne av medlemmene i Nordreisa sau og geit ønsker vi og ta ut rødrev ved Ekstra ordinert uttak. Begrunnelsen for dette er at vi har i disse dager besøk av en ekspert på hi uttak Fra Sverige med hund. Dette kan ses på både som opplæring av personell samt forebyggendeuttak av rødrødrev Nå før beitesesongen. Det er en del reve aktivitet nå i disse dager. Områdene dette gjelder er beiteområdene for sau i Nordreisa. Ønsker og ta ut 15 rødrødrever her av 5 hi uttak. Som forebyggende tiltak gjeldende gjeldene fra 15 til 30 April ønsker også fritak fra båndtvang låven i perioden 12 - 20 April

Postadresse:
Postboks 174, N- 9156 Storslett
E-post:
postmottak@nordreisa.kommune.no

Besøksadresse:
Sentrum 17
Internett:
www.nordreisa.kommune.no

Telefon: + 47 77 77 07 00
Telefaks: + 47 77 77 07 01

Bankkonto: 4740.05.03954
Org.nr: 943 350 833

For Nordreisa sau og geit
Morten Risto

Vurderinger:
Rødrevejakt:
Nordreisa Sau og Geit (heretter kalt NSG) har gjennom flere år hatt fokus på småfetap i beiteområdene. NSG har i samarbeid med kommunen gjennomført en rekke prosjekter for å avklare tapsårsak på sau og lam i beiteområdene. Her er det avdekket at rødrødrev er en betydelig skadegjører på lam spesielt i startfasen av beitesesongen ved beiteslipp og de to første mnd. Ved uttak av rødrev har vi sett meget gode effekter på tapstallene spesielt på lam der det har vært høy konsentrasjon av rødrødrev. Ved Flatvoll/Rongadalen og Klubbenes har det vært uttak av mange rødrødrev samt hi-uttak der man har dokumentert effekt ved ekstraordinær skadefelling. I år er man i den situasjon at de har tilgang på en med hun som kommer fra Sverge og driver opplæring på revejakt, samt hi-uttak. Dette gjøres bevist for å desimere revebestanden noe som ikke bare gagner småfenæringen, men man ser også en betydelig bieffekt i smågnagerbestanden i form av hare, rype og orrfugl i områder der man over flere år ikke har hatt yngling eller hekkinga av nevnte arter.

Det er ikke dokumentert i ved forskning at uttak av rødrødrev er årsaken til økte bestander av nevnte arter, men man kan men en viss sikkerhet si at dette er en medvirkende faktor da det samme ikke er tilfelle i beitelagets områder der det ikke er tatt ut samme antallet rødrev. Uttaket det søkes om er prioriterte områder der man i beitesesongen 2014 har hatt store tapstall spesielt på lam.

Det søkes om dispensasjon for ekstraordinært uttak av rødrev i perioden 15.-20. april 2015 med uttak på 15 rødrev og 5 hi-uttak i prioriterte områder.

Kommunen kan gi tillatelse til uttak av rødrødrev for å avverge skade på avling, husdyr, tamrein, eller annen eiendom. Vedtak kan bare treffes hvis uttaket ikke truer bestandens overlevelse og formålet ikke kan nås på annen tilfredsstillende måte. Den meget store bestanden av rødrev og dens skadepotensiale veier tungt i denne saken.

Naturmangfoldloven
Etter naturmangfoldloven § 5 er det et mål at artene og deres genetiske mangfold ivaretas på lang sikt og at artene forekommer i levedyktige bestander i sine naturlige utbredelsesområder. Tiltak etter naturmangfoldloven skal imidlertid avveies mot andre viktige samfunnsinteresser, jamfør § 14. En slik avveining skal ikke medføre at målet i § 5 fravikes, men at tiltaket vil kunne medføre at målet i § 5 nås på annen måte eller i annet tempo enn hvis naturmangfoldet hadde vært eneste hensynet å ta. Skadefelling er et virkemiddel for primært å avhjelpe akutte skadesituasjoner som kan oppstå.

Ut fra foreliggende kunnskap om bestandssituasjonen for rødrev i dette tilfellet og erfaringer med akutte situasjoner der rovvilt angriper beitedyr, samt prinsippet om differensiert forvaltning jamfør naturmangfoldloven §§ 8 og 12, finner Nordreisa kommune grunnlag for å fastsette en kvote for betinget skadefelling av rødrev i sesongen 2015, avgrenset til perioden 15.-20 april 2015. Kommunen viser til data om rødreven sin eksplosive vekst og skadepotensiale. Ikke bare for beitedyr, men også negative virkninger for annet vilt og viltlevende dyr og fuglearter. Etter jaktsesongen 2011 - 2014 ser vi en markant økning i bestander av hare og rype med bakgrunn i uttak 455 rødrev i løpet av denne perioden. Til sammenligning kan det henvises til uttak av rødrev på Varangerhalvøya der det tas sikte på å bevare fjellrevbestanden. I likhet har Nordreisa

kommune registrert en økende revebestand i omsøkte skadefellingsområde. Kunnskap basert på erfaringer fra prosjekt "Revejakta 2012" viser svært positiv trend for øvrig småvilt i kommunen der jakttrykket på rødrev har vært stort.

Nordreisa kommune anser at kravet i naturmangfoldloven § 8 om kunnskapsgrunnlaget er tilstrekkelig ivaretatt. Føre-var-prinsippet kommer til anvendelse i situasjoner der man ikke har slik tilstrekkelig kunnskap, jamfør § 9. For å sikre overlevelsen av rødrev i landet på lang sikt er det viktig å sikre genetisk variasjon. Samlet belastning på rødrev er godt kjent gjennom ordinær jakt, ulike fellinger, skadefellinger, (ekstraordinære uttak), jamfør naturmangfoldloven § 10. Det anses ikke at en eventuell felling av noen få skadegjørende individer vil true artenes overlevelse. Naturmangfoldloven § 11 gjelder kostnadene ved miljøforringelse og anses ikke relevant i denne saken. I forhold til viltloven og forskrift om felling av viltarter som gjør skade eller som vesentlig reduserer andre viltarters reproduksjon.

Viltloven:
Under kapittel Generelt om forskriften pkt. II B, C og D står følgende nevnt:
En fellingstillatelse skal primært være begrunnet utfra en akutt skadesituasjon. Muligheten bør likevel holdes åpen for at en i unntakstilfeller kan gi fellingstillatelse på bakgrunn av tidligere skadeproblem. I slike tilfeller bør det gis betinget fellingstillatelse som iverksettes først når skadene igjen oppstår. Slike betingede fellingstillatelser kan gis av kommunen, fylkesmannen eller direktoratet. Ved bruk av betinget fellingstillatelse kan det knyttes særlige vilkår til den. Forskriften sier at fellingen bør skje først når skaden oppstår. Slik saken vurderes vil en ikke vente til skaden igjen oppstår, men gis på et forebyggende grunnlag.

Videre står det:
II. Felling av viltarter som gjør skade
A. Hettemåke, fiskemåke, gråmåke, svartbak, bydue, ringdue, svarttrost, gråtrost, måltrost, rødvingetrost, skjære, kråke, ravn, gråspurv, hare, rødrev, røyskatt, mink, mår og grevling, kan felles uten særskilt tillatelse hele året av eier/bruker/rettighetshaver eller den han bemyndiger når disse gjør skade av vesentlig økonomisk betydning på en eller flere av følgende verdier: Hus, hage, åker, plante eller frøkultur, aktivt egg- og dunvær, pelsdyrfarm, fjørfeoppdrett eller viltoppdrett.

Kommunen kan også gi tillatelse til felling av arter nevnt under pkt. A, ved andre skadetilfeller enn de som framgår av bestemmelsen. Kommunen kan tillate hi-jakt på rødrev dersom denne forårsaker vesentlig skade på beitende bufe.

Kommunen hjemler sin avgjørelse om hi-uttak i denne forskriften, med sammenheng i bestemmelsen om betinget skadefelling nevnt tidligere.

Unntak fra båndtvangsbestemmelsene: *(Lov om hundehold - hundeloven)*
Ved hi-uttak vil bruk av drivende hund være den mest effektive og humane måten man kan utføre dette på med spesielt fremavlede hunderaser for hi jakt. Det er derfor nødvendig med fritak for båndtvangsreglene innenfor omsøkte periode, her med hjemmel i Lov om hundehold § 9 f) - hund når den brukes for jakt, jakthundtrening og jaktprøver mellom 20. august og 1. april eller når båndtvang er fastsatt i medhold av § 6 annet ledd bokstavene c, d og e.

Vedtak:
Med hjemmel i Viltlovens forskrift pkt. II B, C og D innvilges omsøkte skadefelling på inntil 15 rødrev og inntil 5 hi-uttak i regi av Nordreisa sau og geit innenfor perioden 15. - 20. april.
Angitt område er i søknaden presisert til beitelagets områder.
Videre gis det dispensasjon fra båndtvangstiden etter Hundelovens §9 f) til bruk av drivende hund i forbindelse med hi-jakt.

Klageadgang
Vedtaket kan påklages til ***Nordreisa kommune.*** *Klagefristen er 3 uker regnet fra den dagen da brevet kom fram til påført adressat. Det er tilstrekkelig at klagen er postlagt innen fristens utløp.*

Klagen skal sendes skriftlig til den som har truffet vedtaket, angi vedtaket det klages over, den eller de endringer som ønskes, og de grunner du vil anføre for klagen. Dersom du klager så sent at det kan være uklart for oss om du har klaget i rett tid, bes du også oppgi når denne melding kommer frem.

Med vennlig hilsen

Kristian Berg
Saksbehandler

Dette dokumentet er produsert elektronisk, og har derfor ingen signatur.

Nordreisa kommune
Utviklingsavdeling

Nord-Troms Fuglehundklubb
Ottar Remmen
9151 Storslett

Delegert vedtak
Delegert utvalg driftsutvalget - nr. 28/15

Deres ref:	Vår ref (bes oppgitt ved svar):	Løpenr.	Arkivkode	Dato
	2015/1101-4	3623/2015	K44	31.03.2015

Delegert vedtak -søknad om dispensasjon fra båndtvangregler

Saksopplysninger:

Nord-Troms Fuglehundklubb søker disp fra bandtvang i forbindelse med arrangementet klubbmesterskap.
Vi søker om disp for en av dagene 1- 6. april, avhengig av vær og vind. Arrangementent holder sted i Reisadalen/Kildal.

Etter nærmere kontakt med søker, opplyses det at mesterskapet skal skje i Kildalen den 6.april 2015

Vurderinger:
Nord Toms Fuglehundklubb søker dispensasjon fra bandtvangreglene i forbindelse med gjennomføring av klubbmesterskap 6.april 2015, dvs andre påskedag.

Området er et viktig friluftsområde og er mye i bruk som utfartsområde spesielt i forbindelse med påskeutfarten. Det er derfor viktig at tar hensyn og holder seg innenfor det godkjente området.

Vedtak:
Med hjemmel i Hundelovens § 9 gis Nord Troms Fuglehundklubb ved Ottar Remmen tillatelse til å gjennomføre Klubbmesterskap med slipp av hund den 6.april 2015 i Kildalen. Vi anmoder om ikke å forstyrre eventuelt rein i området.

Postadresse:
Postboks 174, N- 9156 Storslett
E-post:
postmottak@nordreisa.kommune.no

Besøksadresse:
Sentrum 17
Internett:
www.nordreisa.kommune.no

Telefon: + 47 77 77 07 00
Telefaks: + 47 77 77 07 01

Bankkonto: 4740.05.03954
Org.nr: 943 350 833

Klageadgang
Vedtaket kan påklages til Nordreisa kommune. Klagefristen er 3 uker regnet fra den dagen da brevet kom fram til påført adressat. Det er tilstrekkelig at klagen er postlagt innen fristens utløp.

Klagen skal sendes skriftlig til den som har truffet vedtaket, angi vedtaket det klages over, den eller de endringer som ønskes, og de grunner du vil anføre for klagen. Dersom du klager så sent at det kan være uklart for oss om du har klaget i rett tid, bes du også oppgi når denne melding kommer frem.

Med vennlig hilsen

Dag Funderud
Enhetsleder

Dette dokumentet er produsert elektronisk, og har derfor ingen signatur.

Nordreisa kommune
Utviklingsavdeling

Prosjektleder -Prosjekt Revejakta i Troms
Høgegga 17
9151 STORSLETT

Att. Ottar Remmen

Delegert vedtak
Delegert utvalg driftsutvalget - nr. 29/15

Deres ref:	Vår ref (bes oppgitt ved svar):	Løpenr.	Arkivkode	Dato
	2015/1101-5	3624/2015	K44	31.03.2015

Delegert vedtak -søknad om dispensasjon fra båndtvangregler

Saksopplysninger:

Prosjektet "Revejakta i Troms" søker disp fra bandtvang i forbindelse med revejaktsamling på Uløya og Nordreisa i tidsrommet 10.- 15. april.
Prosjektet har som formål å øke interessen for revejakt i Troms. Det er et samarbeidsprosjekt med 8 kommune, Statskog og Troms Fylkeskommune.
All slipp av hund er klarert med grunneiere.

Vurderinger:
Prosjekt revejakta i Troms er et prosjekt som driver teoretisk og praktisk opplæring i revejakt. Prosjektet støttes av flere kommuner i Troms deriblant Nordreisa. Det søkes her om dispensasjon fra båndtvangreglene for å gjennomføre en samling 10.-15.april 2015.

Uløya har i flere år hatt problemer med for mye rev. Reven etablerte seg der for noen år siden og har vært en stor predator på andre smådyr og fugler. Med bakgrunn i det er det positivt at Prosjekt revejakta legger en samling der.

Vedtak:
Med hjemmel i Hundelovens § 9 gis Prosjekt Revejakta ved Ottar Remmen tillatelse til å gjennomføre samling og bruk av hund på Uløya i perioden 10.- 15. april 2015.

Postadresse:
Postboks 174, N- 9156 Storslett
E-post:
postmottak@nordreisa.kommune.no

Besøksadresse:
Sentrum 17
Internett:
www.nordreisa.kommune.no

Telefon: + 47 77 77 07 00
Telefaks: + 47 77 77 07 01

Bankkonto: 4740.05.03954
Org.nr: 943 350 833

Vi anmoder om ikke å forstyrre eventuelt rein i området. Før jakta starter må grunneiertillatelser være gitt.

Klageadgang

Vedtaket kan påklages til ***Nordreisa kommune.*** *Klagefristen er 3 uker regnet fra den dagen da brevet kom fram til påført adressat. Det er tilstrekkelig at klagen er postlagt innen fristens utløp.*

Klagen skal sendes skriftlig til den som har truffet vedtaket, angi vedtaket det klages over, den eller de endringer som ønskes, og de grunner du vil anføre for klagen. Dersom du klager så sent at det kan være uklart for oss om du har klaget i rett tid, bes du også oppgi når denne melding kommer frem.

Med vennlig hilsen

Dag Funderud
Enhetsleder

Dette dokumentet er produsert elektronisk, og har derfor ingen signatur.

Nordreisa kommune
Utviklingsavdeling

Kristine Thybo Hansen

9151 STORSLETT

Delegert vedtak
Delegert utvalg driftsutvalget - nr. 30/15

Deres ref:	Vår ref (bes oppgitt ved svar):	Løpenr.	Arkivkode	Dato
	2015/1101-6	3630/2015	K44	31.03.2015

Delegert vedtak -søknad om dispensasjon fra båndtvangstiden

Saksopplysninger:

Det har kommet søknad fra Kristine Thybo Hansen om dispensasjon fra båndtvangreglene. Ho skriver:
Eg søker om dispensasjon fra båndtvangtiden for bruk av hund til trening som formål til konkurranser/jaktprøver, og til revejakt. Deltar på fuglehundprøver til uti April, å trenger å trene hundene mine i April mnd.. Revejakta vare jo og til 15 April, å vil jakte med hund fram til da også.. Jakter som regel fra Svartfoss og opp til Saraelv, fuglehund treninga fåregår som regel i skogs grensen vest for reisaelva opp ve saraelv.. Har tegna kart. Tidsrommet e søker disp tell e ifra 1 April t.o.m 25 April.

Vurderinger:
Det søkes her om to forhold. Det ene er dispensasjon for bruk av hund til ordinær revejakt i perioden 1.-15.april 2015. Videre søkes det om dispensasjon for å drive trening av fuglehunder i perioden 1.april – 25.april 2015.

Revejakt:
Det søkes om dispensasjon fra 1.april til 15.april, dvs siste dag av revejakta. Perioden omfatter også påskehelga 1. -6.april. I denne perioden er det større utfart av turgåere og turister. Vi mener dispensasjon i denne perioden vil være negativt og forstyrrende. Ellers er det slik at Nordreisa kommune har jobbet for å redusere bestanden av rev gjennom prosjekt revejakta. I den sammenheng anses det positivt at det opprettholdes et jakttrykk ut jaktperioden for rev.

Postadresse:
Postboks 174, N- 9156 Storslett
E-post:
postmottak@nordreisa.kommune.no

Besøksadresse:
Sentrum 17
Internett:
www.nordreisa.kommune.no

Telefon: + 47 77 77 07 00
Telefaks: + 47 77 77 07 01

Bankkonto: 4740.05.03954
Org.nr: 943 350 833

Trening av fuglehunder
Det søkes om tillatelse til trening av fuglehunder fra 1.-25 april for deltagelse i konkurranser. Kommunen har vært i kontakt med Nord Troms fuglehundklubb som bekrefter at de siste hundeprøvende er i slutten av april. Perioden omfatter også påskehelga 1. -6.april. I denne perioden er det større utfart av turgåere og turister. Vi mener dispensasjon i denne perioden vil være negativt og forstyrrende.

Vedtak:

Med hjemmel i Hundelovens § 9 gis Kristine Thybo Hansen tillatelse til bruk av hund for revejakt i perioden 7.-15.april 2015. Videre gis det tillatelse til bruk av fuglehund for trening til hundeprøver i perioden 7. -25.april 2015, jfr vedlagte kart. Vi anmoder om ikke å forstyrre eventuelt rein i området.

Med hjemmel i Hundelovens § 9 avslås tiltalelse til bruk av hund til jakt og trening i perioden 1.-6.april 2015. Avslaget begrunnes med at dette er påskehøytida og det forventes utfart av turgåere og turister i denne perioden.

Klageadgang
Vedtaket kan påklages til ***Nordreisa kommune.*** *Klagefristen er 3 uker regnet fra den dagen da brevet kom fram til påført adressat. Det er tilstrekkelig at klagen er postlagt innen fristens utløp.*

Klagen skal sendes skriftlig til den som har truffet vedtaket, angi vedtaket det klages over, den eller de endringer som ønskes, og de grunner du vil anføre for klagen. Dersom du klager så sent at det kan være uklart for oss om du har klaget i rett tid, bes du også oppgi når denne melding kommer frem.

Med vennlig hilsen

Dag Funderud
Enhetsleder

Dette dokumentet er produsert elektronisk, og har derfor ingen signatur.

Vedlegg
1 Kart

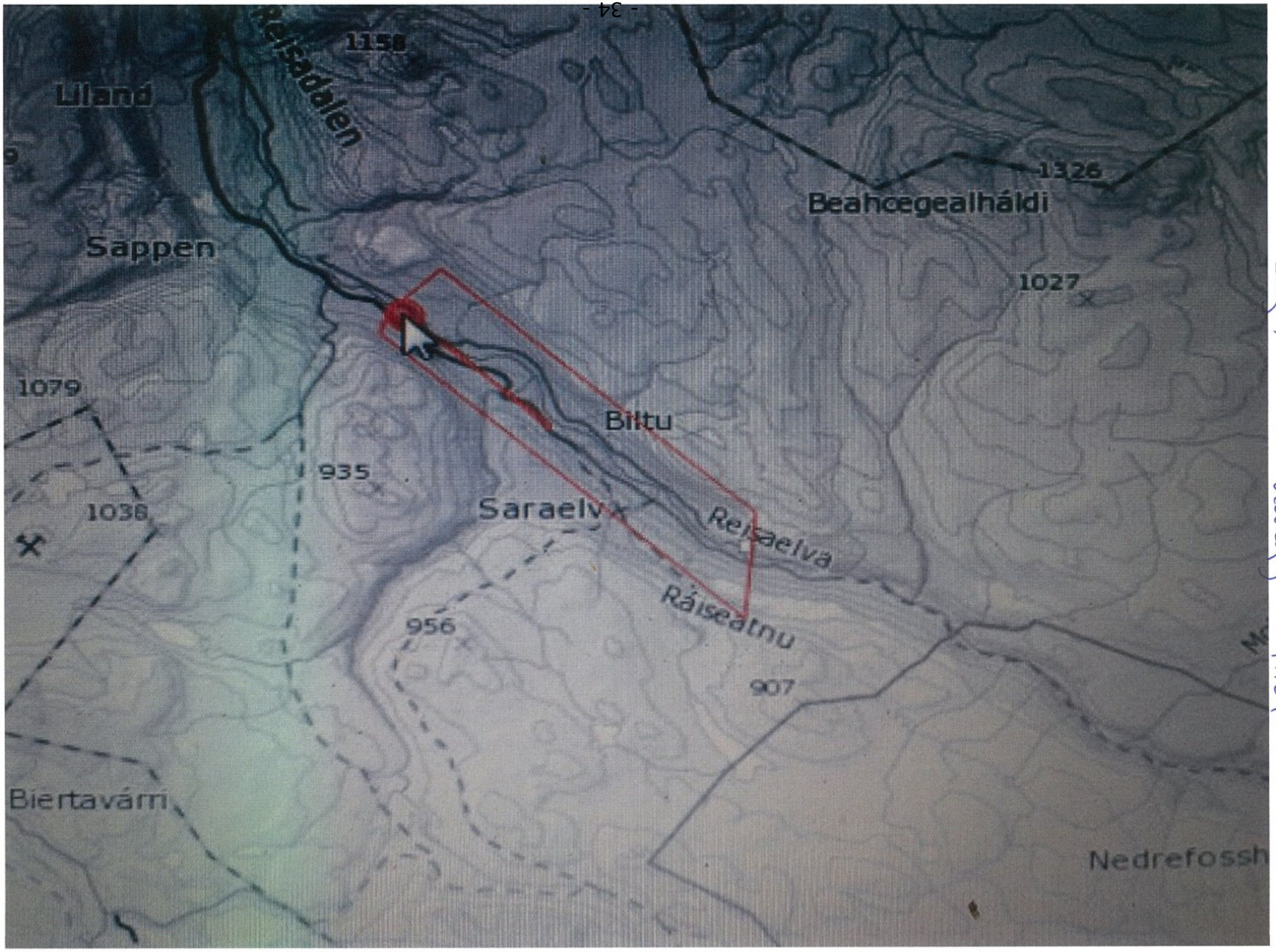

Dag F

Vedlegg 15/1101

Fylkesmannen i Troms
Romssa Fylkkamánni

Saksbehandler	Telefon	Vår dato	Vår ref.	Arkivkode
Andreas Vikan Røsæg	77642117	09.03.2015	2015/718 - 10	433.52
		Deres dato	Deres ref.	

NORDREISA KOMMUNE
17 MAR 2015
Ref. arr
SAKSNR.
LØPENR.
DOK.NR.
ARK.KODE

Kåfjord kommune v/Kåre Pedersen
Boks 74
9148 OLDERDALEN

Fylkesmannen i Troms gir skadefellingstillatelse på gaupe i deler av Kåfjord, Nordreisa og Kvænangen

Fylkesmannen i Troms viser til søknad fra Arnt-Magnus Gamst, mottatt hos oss 19.2.2015. Videre viser Fylkesmannen til dialog med Kåfjord kommune som har vært i dialog med skadefellingsleder i Nord-Troms interkommunale skadefellingslag. Skadefellingsleder melder nå om at det vil bli forhold for å lykkes med uttak, og om at de har ferske spor etter gaupe. Med bakgrunn i søknaden fatter Fylkesmannen slikt:

> *– Vedtak –*
> Med hjemmel i naturmangfoldloven § 18 bokstav b og § 77, jf. forskrift om forvaltning av rovvilt § 9, jf. §§ 1 og 3, gir Fylkesmannen i Troms skadefellingstillatelse på én – 1 – gaupe i deler av Kåfjord, Nordreisa og Kvænangen. Tillatelsen gjelder i perioden 10.3.2015–17.3.2015, og innenfor nærmere angitte vilkår.

Vedtaket kan påklages til Miljødirektoratet innen 3 uker, jf. forvaltningsloven §§ 28 og 29 samt rovviltforskriften § 18 tredje ledd. En eventuell klage skal fremsettes for Fylkesmannen i Troms jf. forvaltningsloven § 32.

Søknaden

Det søkes om skadefelling på gaupe som forebyggende tiltak. Det søkes om skadefelling i B-området på østsiden av Kåfjorden. Grunnlaget for at skadefelling burde innvilges er at skadesituasjonen i området har vært akutt over flere år. Det er skutt kun en gaupe i området de siste ti år. Det er dokumentert veldig høy tetthet av gaupe i området, derav en familiegruppe, og hele tre familiegrupper i Nord-Troms, området ligger i et prioritert beiteområde (B-sone) og det er vanskelig å gjøre uttak under ordinær jakt da grunneiertillatelser ikke er avklart. Fylkesmannen disponerer skadefellingskvote hvor det gjenstår dyr. Uttak i Nord-Troms er helt nødvendig før vårens beiteslipp for sau og sommerbeite for rein. Skal vi i fortsettelsen kunne drive tradisjonelt utmarksbeite med husdyr i området er vi helt avhengig av kontinuerlig uttak av gaupe.

Grunnlag for avgjørelsen

Vedtaket er gjort med hjemmel i lov av 19. juni 2009 nr. 100 om forvaltning av naturens mangfold § 18 og § 77 jf. forskrift 18. mars 2005 nr. 242 om forvaltning av rovvilt

Fylkeshuset, Strandvegen 13
Postboks 6105, 9291 Tromsø
Telefon: 77 64 20 00
Telefaks: 77 64 21 39
Avdeling
Miljøvernavdelingen
fmtrpostmottak@fylkesmannen.no
www.fylkesmannen.no/troms

(rovviltforskriften) § 9. I brev av 10.2.2015 fra Miljødirektoratet, vår ref. 2015/423-9, ble fylkesmennene i region 8 gitt myndighet til å vurdere betingede fellingstillatelser på gaupe, innenfor en kvote på tre gauper i perioden fra og med 16.2.2015 til og med 31.5.2015. Kvoten er nå belastet med to dyr.

Videre politiske føringer og lovverk som ligger til grunn er:
- St. meld. nr. 15 (2003–2004) Rovvilt i norsk natur
- Innst. S. nr. 174 (2003–2004)
- Lov av 29.5.1981 om viltet (viltloven)
- Lov 19. juni 2009 nr. 100 om forvaltning av naturens mangfold (naturmangfoldloven)
- Forvaltningsplan for rovvilt i region 8, vedtatt 10.10.2013
- Rovviltforliket 2011, representantforslag 163 S (2010–2011) og Stortingets behandling 17. juni 2011
- Brev fra Klima- og Miljødepartementet av 28.4.2014 om «Tydelig soneforvaltning og høy beredskap»
- Brev fra Miljøverndepartementet av 25.8.2011 om «Videre oppfølging av rovviltforliket 2011»

Internasjonale avtaler og rammer

Norge har internasjonalt forpliktet seg til å ta vare på bjørn, gaupe, jerv, ulv og kongeørn gjennom Bernkonvensjonen som av Norge ble ratifisert i 1986. Konvensjonen inneholder krav til bevaring av flora og fauna i deres naturlige leveområder.

Sammen med 191 andre land og EU har Norge signert konvensjonen om biologisk mangfold. Konvensjonen trådte i kraft i 1993. Land som har underskrevet avtalen er forpliktet til å lage nasjonale strategier og handlingsplaner for å bevare det biologiske mangfoldet. Landene skal blant annet bevare truede arter og fremme samarbeid med andre land om biomangfold. De rovviltartene som finnes i Norge er i større og mindre grad felles bestander med våre naboland Sverige, Finland og Russland. Disse lands respektive forvaltningsregimer har stor betydning for den norske rovviltforvaltningen.

Norge har også tilsluttet seg andre avtaler som kan ha betydning for forvaltningen av rovvilt. Spesielt kan Europarådets dyreholdskonvensjon og FN-konvensjonen om sivile og politiske rettigheter artikkel 27 samt ILO-konvensjonen nr.169 om urfolks rettigheter nevnes. Rammene for norsk rovviltforvaltning er gitt i norsk miljøvernlovgivning og i de internasjonale avtaler Norge har sluttet seg til.

Nasjonale rammer

Den 16. juni 2011 ble rovviltforliket i Stortinget inngått med enighet i alle partier. Forliket tar for seg forvaltningen av gaupe, jerv, ulv og bjørn. Forliket sier også noe om videre forvaltning av kongeørn.

Forliket sier at den norske rovviltforvaltningen skal skje innenfor rammen av bestemmelsene i naturmangfoldloven og Stortingets behandling av denne, Bernkonvensjonen og den todelte målsettingen etter rovviltforliket av 2004, og den videre oppfølging av dette.

Rovviltforliket av 2004 hadde sitt fundament i stortingsmelding nr. 15 (2002–2003), *rovvilt i norsk natur*, og Stortingets behandling av denne gjennom innstilling S.nr. 174. Føringene i disse to dokumentene er fulgt opp i rovviltforskriften (forskrift 18. mars 2005 nr. 242 om forvaltning av rovvilt). Det er rovviltforskriften som avgjør myndighetsforhold og hjemler virkemiddelbruk i norsk rovviltforvaltning. Rovviltforskriften er igjen hjemlet i naturmangfoldloven og i viltloven. Naturmangfoldloven – som er Norges første lov om vern og bærekraftig bruk av naturen, både i og utenfor vernede områder, er ett av en rekke tiltak som følger opp den globale konvensjonen om biologisk mangfold. Naturmangfoldlovens formålsbestemmelse (§ 1) lyder:

Lovens formål er at naturen med dens biologiske, landskapsmessige og geologiske mangfold og økologiske prosesser tas vare på ved bærekraftig bruk og vern, også slik at den gir grunnlag for menneskenes virksomhet, kultur, helse og trivsel, nå og i fremtiden, også som grunnlag for samisk kultur.

Velferden til viktige byttedyr for rovviltet, som tamrein og sau, er regulert gjennom lov av 19.6.2009 om dyrevelferd med tilhørende forskrifter.

Det går frem av rovviltforliket 2011 at det skal legges vekt på regional forvaltning, med mål om at den regionale myndigheten i rovviltforvaltningen skal styrkes. Det skal utvises respekt for eiendomsretten samt enkeltmenneskers og lokalsamfunns livskvalitet. Forvaltningen skal bygge på vitenskapelig og erfaringsbasert kunnskap.

Den todelte målsettingen sier at Norge skal ha en forvaltning som totalt sett bidrar til å dempe konfliktene og motvirke utrygghet, og samtidig ha en politikk som sikrer overlevelsen til alle de store rovviltartene i norsk natur.

Naturmangfoldloven § 18 (annet uttak av vilt og lakse- innlandsfisk etter vurdering av myndighetene) sier at

Kongen kan ved forskrift eller ved enkeltvedtak tillate uttak av vilt og lakse- innlandsfisk (...) b) for å avverge skade på avling, husdyr, tamrein, skog, fisk, vann eller annen eiendom, (...) Vedtak etter første ledd bokstav a til f kan bare treffes hvis uttak ikke truer bestandens overlevelse og formålet ikke kan nås på annen tilfredsstillende måte.

Myndigheten etter loven kan av eget tiltak iverksette uttak med formål som nevnt i første ledd bokstav a til d og g, jf. annet ledd. Uttaket regnes ikke som enkeltvedtak, og kan om nødvendig skje på annens eiendom, Kongen kan gi nærmere forskrift om slikt uttak. (...)

Rovviltforskriften § 1 sier at

Formålet med denne forskrift er å sikre en bærekraftig forvaltning av gaupe, jerv, bjørn ulv og kongeørn. Innenfor en slik ramme skal forvaltningen også ivareta hensynet til næringsutøvelse og andre samfunnsinteresser. Forvaltningen skal være differensiert slik at hensynet til ulike interesser vektlegges forskjellig i ulike områder og for de ulike rovviltarter. Forskriften skal sikre en forvaltning som vektlegger forutsigbarhet og lokal medvirkning.

Fylkesmannen kan iverksette felling etter rovviltforskriften § 9 dersom skadesituasjonen tilsier det. Fylkesmannen skal i hvert enkelt tilfelle gjøre en vurdering av om felling er nødvendig sett i forhold til vilkårene i rovviltforskriften § 9 jf. § 1 og § 6. Av rovviltforskriften § 9 går det frem at det særlig skal tas hensyn til:
a, områdets betydning som beitemark
b, skadens omfang og utvikling
c, potensialet for fremtidige skader
d, muligheten for å gjennomføre forebyggende tiltak

Ved vurdering av om det skal gis tillatelse til skadefelling skal det legges vekt på føringene i regional forvaltningsplan, jf. forskriften § 6.

Fylkesmannens vurdering

Etter naturmangfoldloven § 1 og § 5 er det et mål at artene og deres genetiske mangfold ivaretas på lang sikt, og at artene forekommer i levedyktige bestander i sine naturlige utbredelsesområder. Tiltak etter naturmangfoldloven skal imidlertid veies opp mot andre viktige samfunnsinteresser jf. § 14. En slik avveining skal ikke medføre at målet i § 5 fravikes, men at tiltaket vil kunne medføre at målet i § 5 nås på en annen måte eller i et annet tempo enn hvis naturmangfoldet hadde vært eneste hensynet å ta, jf. prinsippet om en geografisk differensiert rovviltforvaltning.

Området hvor Fylkesmannen gir skadefelling er B-område for gaupe i følge forvaltningsplan for rovvilt i region 8, vedtatt 10.10.2013. Det går frem av forvaltningsplanen at utenfor A-områdene skal næringsutøvelse og andre samfunnsinteresser ha prioritet. Rovviltnemnda er klare på at rovviltbestandenes overlevelse skal sikres innenfor de områder som er prioritert den enkelte rovviltart. Videre skriver rovviltnemnda at de vil arbeide for at det ikke skal være rovvilt som representerer et skadepotensial i prioriterte beiteområder. Rovviltnemnda sier at forvaltningen skal gjøre det den kan, innenfor gitte rammer, for å forhindre at slike situasjoner oppstår. I forvaltningsplanen skriver rovviltnemnda:

Uttak av rovvilt skal i regelen skje gjennom ordinær kvotejakt/lisensfelling med klart høyest trykk på områder hvor rovviltet ikke skal ha prioritet. Skadefellinger skal i regelen skje der ordinær kvotejakt/lisensfelling ikke lykkes. Skadefellinger skal i størst mulig grad iverksettes før rovviltet yngler, og konsentreres om områder hvor rovvilt ikke har prioritet.

Kvoten for kvotejakt på gaupe i Troms for 2015 er fylt, og kvotejakta stoppet. Under kvotejakta ble det tatt ut en gaupe i Evenes og en gaupe i Balsfjord. Skadefellingskvoten for region 8 er belastet med to gauper i Balsfjord. I 2015 er det ikke tatt ut gaupe ved kvotejakt eller skadefelling i Nord-Troms. Det skal ikke være rovdyr som representerer et skadepotensial i prioriterte beiteområder for husdyr og kalvingsområder for tamrein. Området der det gis skadefelling omfatter viktige beiteområder for sau og viktige beiteområder og kalvingsområder for rein.

Det nasjonale målet for antall ynglinger i region 8 (Troms og Finnmark) er 10 ynglinger, hvorav seks ynglinger skal være i Troms. Antall registrerte familiegrupper av gaupe før jakt i region 8 har i 2012, 2013 og 2014 vært på henholdsvis 13, 10 og 5,5. I Troms har tilsvarende tall vært 6, 3 og 2,5. På landsbasis er bestandsmålet 65 årlige ynglinger, før jakt i 2014 var det

registrert 53,5 ynglinger i Norge. Når rovviltnemnda fattet vedtak om kvote for kvotejakt i 2015 hadde den registrerte gaupebestanden i Troms de siste årene hatt en nedadgående trend. Registreringsperioden for familiegrupper av gaupe varte ut februar. I år er det i Troms registrert mer gaupeaktivitet enn i de to foregående årene. Fylkesmannen har sett på registrerte familiegrupper i Troms og i naboregioner, inkludert Sverige. Fylkesmannen finner at det i Troms kommer til å bli godkjent 5,5–6,5 familiegrupper for registreringssesongen 2014/2015. Det er usikkert om bestanden i år kommer opp på bestandsmålet som i Troms er seks ynglinger.

Tap av rein til gaupe lar seg lettest dokumentere om vinteren, derfor er det først og fremst i vinterbeiteområder det er dokumenterte tap av rein til gaupe (Figur 1). Sist beitesesong var det i Troms få dokumenterte tap av sau til gaupe (Figur 2), Fylkesmannen har likevel i erstatningssammenheng sannsynliggjort betydelige tap av sau til gaupe i enkelte områder.

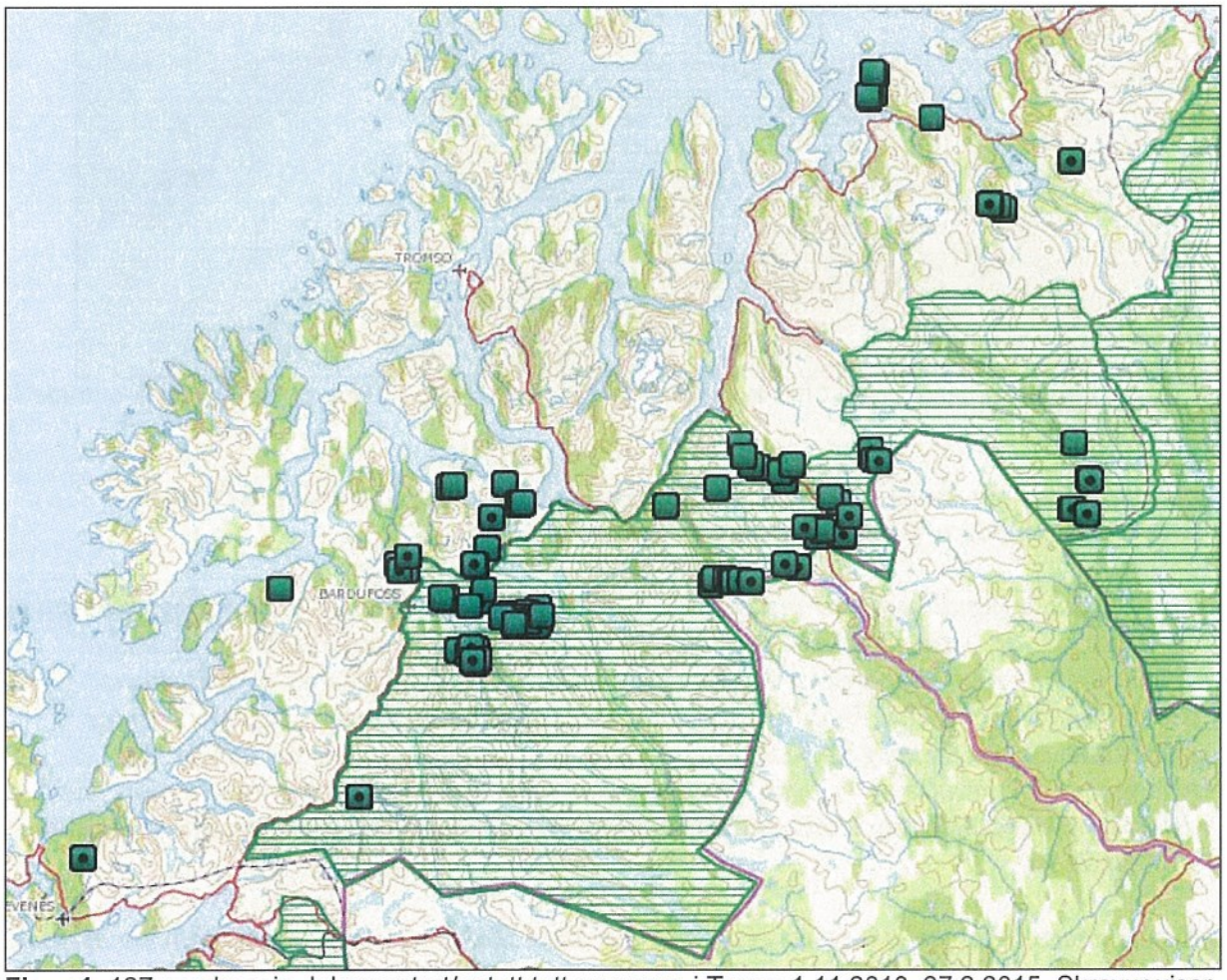

Figur 1. 127 norske rein dokumentert/antatt tatt av gaupe i Troms 1.11.2013–27.2.2015. Skravur viser A-området for gaupe

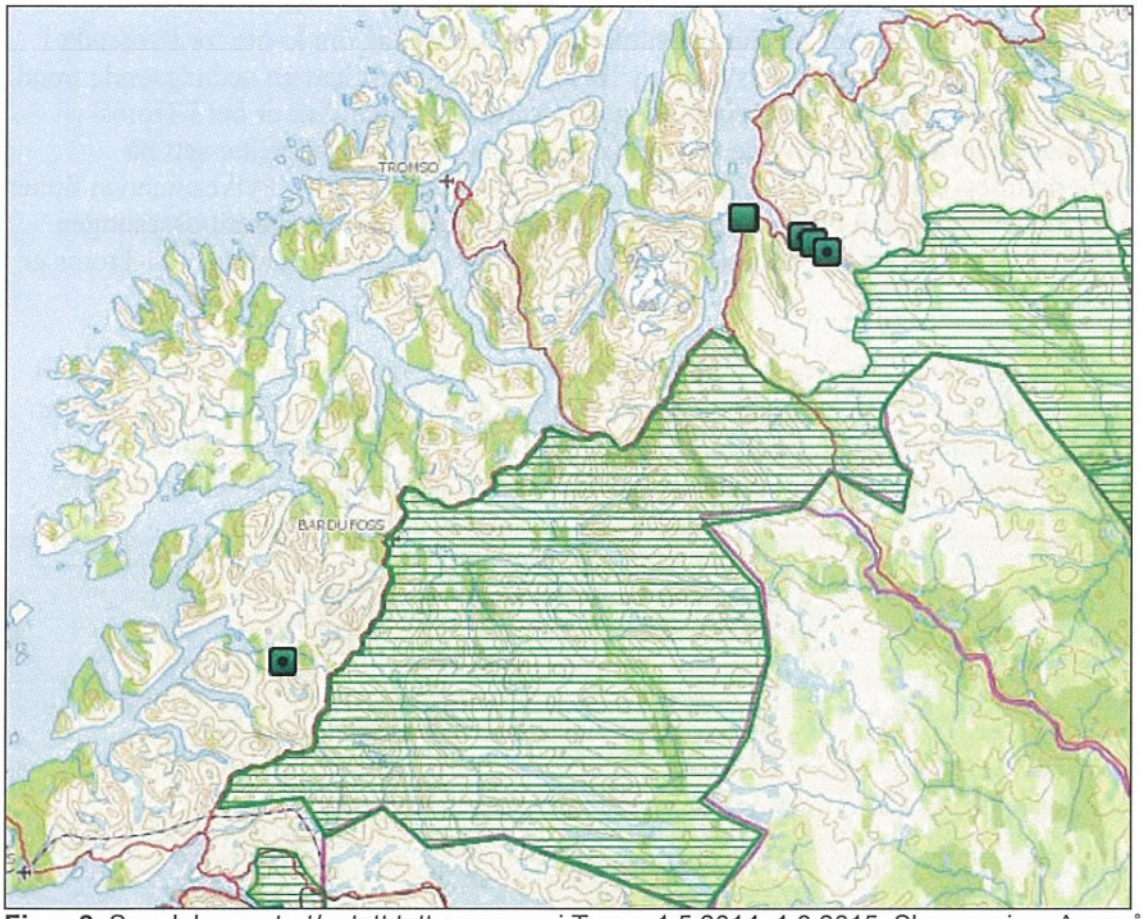

Figur 2. Sau dokumentert/antatt tatt av gaupe i Troms 1.5.2014–1.3.2015. Skravur viser A-området for gaupe

I Statsrådens brev fra Klima- og miljødepartementet av 28.4.2014 om en tydelig soneforvaltning og høy beredskap står følgende:

..det er handlingsrom innenfor rammen av Bernkonvensjonen, naturmangfoldloven og rovviltforliket til å gjennomføre en tydeligere og mer effektiv soneforvaltning, med klar differensiering i forvaltningspraksisen mellom prioriterte beiteområder og prioriterte yngleområder for rovdyr. Dette er nødvendig for å redusere tapene av beitedyr, dempe konfliktene og øke forutsigbarheten for oppnåelse av bestandsmålene for rovdyr. En tydeligere soneforvaltning er også i tråd med føringene i regjeringens politiske plattform, der det er en viktig målsetting å sikre levedyktige rovviltbestander og samtidig søke å redusere konfliktnivået.

Et tydeligere skille mellom soner skal innebære at vi skal ha lav terskel for tillatelse til uttak av rovdyr som har gjort eller forventes å gjøre skade i prioriterte beiteområder.

Fylkesmannen mener uttak av gaupe i dette området kan bidra til å forebygge tap av rein i kalvingstiden, og tap av sau i beiteperioden for sau. Fylkesmannen kan ikke ut fra skadepotensialet og prinsippet om en differensiert forvaltning se at det finnes forebyggende tiltak som gir en tilfredsstillende løsning.

Vurdering etter naturmangfoldlovens prinsipper
Etter naturmangfoldloven § 7 skal prinsippene i lovens §§ 8 til 12 legges til grunn som retningslinjer ved utøvelse av offentlig myndighet. Kunnskapen om forekomst av naturmangfold og konsekvenser av tiltaket skal være god nok til å fatte en beslutning (§ 8). Dersom man er usikker på konsekvenser for viktig naturmangfold skal det vurderes om føre-var-prinsippet (§ 9) skal legges til grunn for ikke å gjennomføre tiltaket. Det skal også gjøres en vurdering av den samlete belastningen tiltaket vil medføre på naturmangfold (§ 10). Det skal velges utforming og lokalisering som unngår eller gir minst mulig tap av biologisk mangfold (§ 12) og eventuelle kostnader ved miljøforringelse skal dekkes av tiltakshaver (§ 11).

Fylkesmannen har vurdert beslutningsgrunnlaget i denne saken som godt. Årlige rapporter fra Rovdata, slik som *Bestandsovervåking av gaupe 2014 nr. 1 2014* og NINA rapport 1049 *Antall familiegrupper, bestandsestimat og bestandsutvikling for gaupe i Norge i 2014*, har bidratt til god kunnskap både om gaupas bestandssituasjon regionalt og nasjonalt, og om hvilke effekt felling vil ha på bestanden. Forskning av Scandlynx har gitt mye kunnskap om gaupas overlevelse og reproduksjon, arealbruk og drapstakt på beitedyr, blant annet gjennom NINA minirapport 450, *Gaupe og jerv i Troms og Finnmark, Statusrapport Scandlynx 2012–2013*.

I henhold til forvaltningsplan for rovvilt i region 8 og rovviltforliket skal uttak av rovvilt i regelen skje gjennom ordinær kvotejakt/lisensfelling med klart høyest trykk på områder hvor rovviltet ikke skal ha prioritet. Skadefellinger skal i regelen skje der ordinær kvotejakt/ lisensfelling ikke lykkes. Skadefellinger skal i størst mulig grad iverksettes før rovviltet yngler, og konsentreres om områder hvor rovvilt ikke har prioritet.

Naturmangfoldloven § 10 sier at en påvirkning av et økosystem skal vurderes ut fra den samlede belastningen som økosystemet er eller vil bli utsatt for. Fylkesmannen mener den samlede påvirkningen på økosystemet, ved å regulere gaupebestanden rundt nasjonale og regionale bestandsmål er vesentlig. Fylkesmannens syn er at det gjennom rovviltforliket av 2011, hvor det nasjonale bestandsmålet for gaupe opprettholdes på 65 årlige ynglinger, er foretatt en vurdering av økosystemets samlede belastning. Dette i lys av den todelte målsettingen om beitedyr og rovvilt.

Dersom beslutningsgrunnlaget ikke er tilstrekkelig, kommer naturmangfoldloven § 9 (føre-var-prinsippet) til anvendelse. Beslutningsgrunnlaget blir vurdert som godt, føre-var-prinsippet blir dermed ikke tillagt vesentlig vekt.

Naturmangfoldloven § 11 sier at kostnadene ved miljøforringelse skal bæres av tiltakshaver. Fylkesmannen vurderer at det ikke er relevant å vurdere dette i denne saken som gjelder skadefelling av gaupe.

Når det gjelder naturmangfoldloven § 12 om miljøforsvarlige teknikker og driftsmetoder har Fylkesmannen lagt til grunn at rovviltnemnda gjennom forvaltningsplan for rovvilt i region 8, vedtatt 10.10.2013, med sin geografiske differensiering har ivaretatt de hensyn som er nedfelt i naturmangfoldloven § 12.

Konklusjon
Fylkesmannen vurderer at potensialet for fremtidige skader er til stede, og at muligheten for å forhindre dette gjennom forebyggende tiltak ikke er tilfredsstillende. Med denne bakgrunn har Fylkesmannen vektlagt at området om sommeren er viktig beiteområde for sau, samt at området har viktige kalvingsområder for rein. Fylkesmannen ser at uttak av gaupe i dette tilfellet, vil kunne medføre at målet i naturmangfoldloven § 5 jf. rovviltforskriften § 4 om bestandsmål for gaupe, nås senere enn om naturmangfoldet hadde vært eneste hensynet å ta jf. prinsippet om en geografisk differensiert rovviltforvaltning. Fylkesmannen mener likevel skadefelling i dette og tilsvarende tilfeller er forenlig med formålet i rovviltforskriften, om å sikre en bærekraftig forvaltning av gaupe jf. regionens bestandsmål. Fylkesmannen har ved tillatelse til skadefelling særlig lagt vekt på at området er et B-område for gaupe. Fylkesmannen vurderer skadefelling som eneste tilfredsstillende løsning i dette tilfellet.

Rammer for skadefellingen
Skadefellingen administreres av Kåfjord kommune som fungerer som regnskapsførende enhet for fellingslaget i forbindelse med utbetalingene. Fylkesmannen gir en øvre økonomisk ramme for skadefellingsforsøket begrenset til 12 personer og 8 dager og en døgnsats på 1400 kroner per døgn og person. Dette blir en øvre økonomisk ramme på 134 400 kroner. I tillegg vil feriepenger og arbeidsgiveravgift bli dekket av Fylkesmannen. Det skal ikke brukes ressurser dersom vanskelige forhold gjør at en svært lite trolig vil lykkes med oppdraget. Skadefellingsleder sender inn til kommunen, samlet for hele skadefellingslaget krav om godtgjøring ved fellingsforsøk og krav om dekning av direkte og dokumenterte kostnader inntil 15 000 kroner. Kravene fra hver deltager må inneholde navn, adresse, postnr., poststed og bankkonto, samt total sum som kreves refundert. Utleggskravet må ha dato og underskrift fra den som har hatt utleggene, og fra skadefellingsleder.

For dekning av direkte og dokumenterte kostnader inntil 15 000 kroner:
Skadefellingsleder må samle inn og sende til administrerende kommune utleggskrav, ført på reiseregningsskjema og med kvitteringer stiftet på, fra alle deltagerne i skadefellingslaget.

Utgifter som dekkes er leie av hytte (kvittering for dokumentasjon), bompenger (kvittering for dokumentasjon). Bruk av bil/skuter dekkes etter statens kilometersatser. Det forutsettes at det sendes inn dokumentasjon på dette, dvs. start- og stoppested, tidspunkt og antall kilometer. Dette kan lettest gjøres ved å bruke statens reiseregningsskjema (bil), men annen «kjørebok» kan også benyttes. Dersom det er kjørt med skuter utenfor løyper, og det er vanskelig å definere eksakt, skriv så nøyaktig det lar seg gjøre i hvilket område og hvor lang tid som er benyttet til kjøringen, og hvor langt det er kjørt.

Kost/matpenger, tapt arbeidsfortjeneste eller betaling/godtgjørelse for oppdraget dekkes ikke.

Dersom den samlede summen av direkte og dokumenterte utgifter overstiger 15 000 kroner vil Fylkesmannen fordele utbetalingene, prosentvis i forhold til totale krav, etter følgende metode:

Krav fra den enkelte: K
Sum alle utlegg: SU
Prosent av 15 000: %
Utbetalt til den enkelte: U

Der: K/SU*100 = % og 15000/100 * % = U

Følgende vilkår er knyttet til fellingstillatelsen:

1. Avgrensning av fellingsområdet, skravur viser skadefellingsområdet for gaupe:

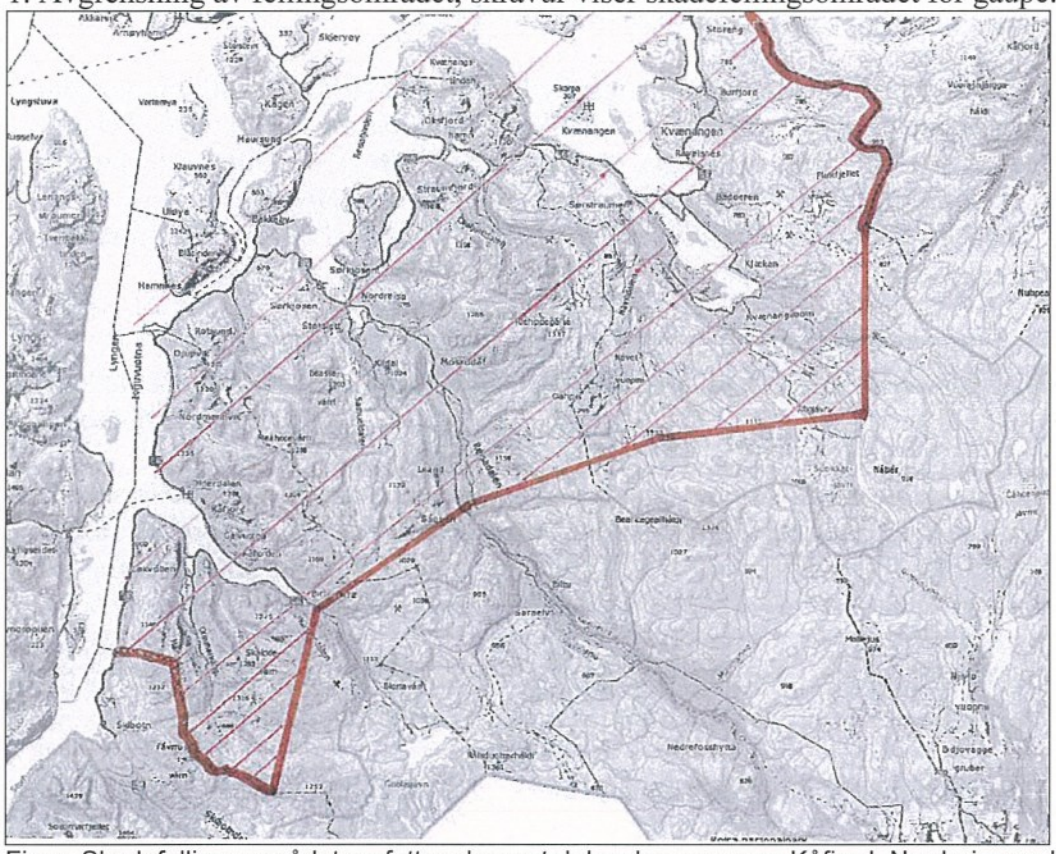

Figur. Skadefellingsområdet omfatter skravert del av kommunene Kåfjord, Nordreisa og Kvænangen, samt Kvænangen nord for kartet

2. Følgende personer inngår i skadefellingslaget:
Bjørn Johnny Rognli (skadefellingsleder)
Kåfjord interkommunale skadefellingslag

3. Fellingsleder er ansvarlig for at alle medlemmene på fellingslaget er gjort kjent med avgrensningene og vilkårene for fellingstillatelsen. Fellingslaget kan ikke utvides uten tillatelse fra Fylkesmannen.

4. Krav til våpen/ammunisjon: Hagle kan benyttes ved felling av gaupe. Krav til rifleammunisjon jf. § 16 i forskrift om utøvelse av jakt og fangst (2002.03.22 nr. 0313): under jakt med rifle på gaupe skal det brukes ammunisjon med ekspanderende prosjektil og anslagsenergien skal være minst 980 joule (100 kgm) målt på 100 meters avstand, E100.

5. Det stilles krav om avlagt skyteprøve for storvilt. Deltakerne i fellingsforsøket skal utøve fellingen på en human og sikkerhetsmessig forsvarlig måte, jf. viltlovens § 19.

6. Det skal sikres god kommunikasjon mellom deltakerne på fellingslaget. Dette blant annet for å unngå at det felles flere dyr enn det fellingstillatelsen gjelder.

7. Tillatelsen gjelder i tidsrommet fra og med 10.3.2015 til og med 17.3.2015.

8. Dersom det felles gaupe, skal dette omgående meldes til Statens naturoppsyn på tlf. 994 37 644 og til Fylkesmannens telefonsvarer på tlf. 77 64 22 32.

9. For å sikre effektivitet ved fellingsforsøket gir Fylkesmannen dispensasjon til innmeldte deltakere i fellingslaget, fra deler av reglene i viltlovens § 21 bokstav b og c. Dette betyr at snøskuter kan benyttes til å lokalisere gaupe, og ringe inn dyr. Bruk av skuter til forfølgelse er ikke lov. Det er ikke tillatt å løse skudd på eller over offentlig vei. *(Hjemmel for at Fylkesmannen slik kan sette til side regler som ellers gjelder er gitt i Forskrift om forvaltning av rovvilt § 9 tredje ledd jamfør Ot.prp. nr. 37 (1999-2000), kapittel 4.1 og 4.4).*

10. Oppnevnte fellingsleder forplikter seg til at felling blir utøvd på en human og sikkerhetsmessig forsvarlig måte, jf. viltlovens § 19. Den/de som måtte såre gaupe under forsøk på felling, plikter å gjøre det de kan for å få avlivet gaupa. Vedkommende plikter å forvisse seg om hvorvidt påskutt dyr er truffet, og sørge for at Fylkesmannen og politimyndighet umiddelbart underrettes. Fylkesmannen avgjør hvordan videre ettersøk skal ledes. Medlemmene i fellingslaget skal, hvis ikke annet er avtalt, uten godtgjørelse bistå forvaltningsmyndighet eller politimyndighet i det videre ettersøk, jf. § 8 i forskrift om forvaltning av rovvilt.

11. Medlemmer på fellingslaget som ikke har gyldig dispensasjon til å benytte snøskuter, må søke om tillatelse til bruk av snøskuter jf. motorferdselloven med forskrifter.

12. Jf. § 22-8 i våpenforskriften skal skytevåpen under transport være tomt for ammunisjon, og nedpakket i futteral, bag, veske, sekk eller lignende, slik at det ikke er lett tilgjengelig.

13. All felling stanses ved fellingstillatelsens utløp, eller hvis Fylkesmannen av andre årsaker finner å måtte stoppe fellingsforsøket. Fellingsleder har et særlig ansvar for å holde seg oppdatert og være tilgjengelig ovenfor Fylkesmannen.

14. Gaupe som blir felt på denne tillatelsen er viltfondets eiendom. Ingen kan derfor på noen måte gjøre seg nytte av felt vilt uten nærmere samtykke fra forvaltningsmyndighet. Felt gaupe skal behandles på en slik måte at byttets verdi ikke forringes unødig.

15. Felt dyr skal så raskt som mulig og i nedfrosset tilstand, sendes til Norsk Institutt for Naturforskning (NINA), Tungasletta 2, 7485 Trondheim. Nedfrosset vare må imidlertid ikke sendes rett før en helg, da dette kan medføre at dyret tiner før avhenting.

16. Ved evt. oppfyllelse av regionens delegerte myndighetskvote inndras fellingstillatelsen umiddelbart.

Med hilsen

Evy Jørgensen
miljøverndirektør

Heidi-Marie Gabler
fagansvarlig

Dokumentet er elektronisk godkjent og har ikke håndskrevne signaturer.

Kopi:
Miljødirektoratet, Postboks 5672 Sluppen, 7485 Trondheim
Statens naturoppsyn, Postboks 5672 Sluppen, 7485, Trondheim
Statens Naturoppsyn, pb. 3672, 9278 Tromsø
Troms Reindriftssamers fylkeslag, Finnset, 9310 Sørreisa
Kåfjord kommune
Nordreisa kommune
Kvænangen kommune
Lensmannen i Kåfjord
Lensmannen i Nordreisa
Lensmannen i Kvænangen

Nordreisa kommune
Teknisk avdeling

Tom - Erik Jensen
Gammelbruvegen 23
9151 STORSLETT

Delegert vedtak
Delegert utvalg driftsutvalget - nr. 41/15

Deres ref:	Vår ref (bes oppgitt ved svar):	Løpenr.	Arkivkode	Dato
	2015/862-8	4379/2015	1942/49/5	29.04.2015

IGANGSETTINGSTILLATELSE

Svar på søknad om rammetillatelse for tiltak etter plan- og bygningsloven 2008 (pbl 2008) § 21-4
Vedtak hjemlet i delegeringsreglement vedtatt av kommunestyre i sak 71/95.

Byggested:	Latteren 48, 9153 ROTSUND	Gnr/Bnr:	49/5
Tiltakshaver:	Tom - Erik Jensen	Adresse:	Gammelbruvegen 23, 9151 STORSLETT
Ansvarlig søker:	Alvsbyhus Norge AS	Adresse:	Postboks 2008 Høyden, 1520 MOSS
Tiltakets art:	Nytt bygg - boligformål - over 70 m²	Bruksareal:	123,5m²

VEDTAK:

Tillatelse:
I medhold av pbl 2008 § 21-4 godkjennes søknad om tiltak etter pbl 2008 § 20-1 mottatt 22.04.2015 om tillatelse til igangsetting for oppføring av bolig.

Postadresse:
Postboks 174, N- 9156 Storslett
E-post:
postmottak@nordreisa.kommune.no

Besøksadresse:
Sentrum 17
Internett:
www.nordreisa.kommune.no

Telefon: + 47 77 77 07 00
Telefaks: + 47 77 77 07 01

Bankkonto: 4740.05.03954
Org.nr: 943 350 833

Godkjenning av foretak for ansvarsrett:

Foretak med sentral godkjenning:
Med hjemmel i pbl 2008, § 22-1, jf byggesaksforskriften 2010 (SAK10) § 9-1 gis ansvarsrett i forbindelse med omsøkte tiltak til følgende foretak med sentral godkjenning:

Foretak	Godkjenningsområde
JOWA Maskin AS Org. nr. 989 434 632	PRO - Ansvarlig prosjekterende, tiltakskl. 1. UTF - Ansvarlig utførende, tiltakskl. 1. Ansvarsområde: Utvendig vannforsyning og avløp, grunnforhold, grunnarbeid og landskapsutforming.
Norsk Byggtilsyn Aspli Org. nr. 994 031 961	KUT – Kontrollerende av utførelsen, tiltakskl. 1. Ansvarsområde: Kontroll av tetthet og våtrom.
Nord Troms Rør AS Org. nr. 989 975 781	UTF - Ansvarlig utførende, tiltakskl. 1. Ansvarsområde: Tilkobling mellom utvendig og innvendig vann og avløp.

SAKSUTREDNING/BEGRUNNELSE FOR VEDTAKET:

Gjennomføringsplan:
Gjennomføringsplan foreligger jf pbl 2008 § 21-2, og SAK10 § 5-3

Administrasjonens drøfting/begrunnelse:
Foretakene med sentral godkjenning, som søker om ansvarsrett, bekrefter at de oppfyller pbl 2008 § 22-1 og SAK10 §§ 10-1 og 10-2 til ansvarsrett for omsøkte fagområder.

Til arbeid som krever ansvarsrett og ansvarlig foretak ikke selv utfører, eller har nødvendig kompetanse for å utføre, skal ansvarlig foretak forvisse seg om at innleid foretak tilfredsstiller forskriftens krav til kompetanse for sitt fag og har kontrollsystemet på plass.

Det er ansvarlig søkers ansvar å påse at alle fag er dekket med ansvarsrett før arbeidet igangsettes jf pbl § 23-4.

Sikringstiltak ved byggearbeid:
Det vises til bestemmelsene i pbl 2008 § 28-2.

Avfall:
Alt avfall som tiltaket genererer, og som ikke gjenbrukes i egen virksomhet, må leveres til mottak godkjent av forurensningsmyndighetene. Viser for øvrig til avfallsforskrift kap. 15. Ved nybygg over 300 m^2 BRA og restaurering i bygg på over 100 m^2 BRA skal det foreligge avfallsplan i tiltaket jfr. SAK10 § 5-5 bokstav h.

Dokumentasjon ved tilsyn:
Kopi av denne tillatelse sammen med beskrivelse av tiltaket, godkjent situasjonsplan for plassering Tegninger og ansvarsretter skal være tilgjengelig på byggeplassen.

ØVRIGE LOVBESTEMMELSER:

Anmodning om ferdigattest:
Ved anmodning om ferdigattest, skal det sendes inn dokumentasjon for at slutt kontrollen ikke har avdekket feil eller mangler som hindrer ferdigattest, jf pbl 2008 § 21-10 og SAK10 § 8-1. Ved endringer som ikke krever egen søknad i forhold til tillatelsen, skal det innsendes oppdatert situasjonsplan og tegninger samt underretning om tiltakets plassering.

Bortfall av tillatelse:
Er tiltaket ikke satt i gang senest innen 3 år etter at tillatelse er gitt, faller den bort. Det samme gjelder hvis tiltaket innstilles i lengre tid enn 2 år, jf pbl 2008 § 21-9.

Klageadgang
Vedtaket kan påklages til ***kommunen.*** *Klagefristen er 3 uker regnet fra den dagen da brevet kom fram til påført adressat. Det er tilstrekkelig at klagen er postlagt innen fristens utløp. Klagen skal sendes skriftlig til den som har truffet vedtaket, angi vedtaket det klages over, den eller de endringer som ønskes, og de grunner du vil anføre for klagen. Dersom du klager så sent at det kan være uklart for oss om du har klaget i rett tid, bes du også oppgi når denne melding kommer frem. Viser til Forvaltningslovens § 28.*

En slik klage kan føre til at avgjørelsen blir omgjort. Kommunen er ikke ansvarlig for tap som tiltakshaver måtte lide ved en slik omgjøring.

Ved all kontakt med avdelingen i denne sak, vennligst referer til saksnummer 2015/862.

Med vennlig hilsen

Ketil Jensen
Byggesaksbehandler
Direkte innvalg: 48 88 32 93

Kopi til:

Alvsbyhus Norge AS	Postboks 2008 Høyden	1520	MOSS
JOWA Maskin AS	Kildalsveien 137	9151	STORSLETT
Nord Troms Rør AS	Strandveien 90	9180	SKJERVØY
Norsk Byggtilsyn Aspli	Gamleveien 44	1642	SALTNES
Siv.Ark Roar.A.Iversen	St.Olavsgt 3	2406	ELVERUM

Fylkesmannen i Troms
Romssa Fylkkamánni

Saksbehandler	Telefon	Vår dato	Vår ref.	Arkivkode
Gjert Eirik Olsen	77642075	05.03.15	2012/6153 - 21	421.3
		Deres dato	Deres ref.	
		17.02.205		

NORDREISA KOMMUNE
Midlertidig sperret
19 MAR 2015
Ref. dru + kst
SAKSNR.
LØPENR.
DOK.NR. ARK.KODE

Nordreisa kommune
Postboks 174
9156 STORSLETT

Interkommunal kystsoneplan for Nordreisa og Skjervøy – innkalling til mekling

Dette brevet er sendt til Nordreisa kommune, Skjervøy kommune, Troms Fylkeskommune, Sametinget og Forsvaret.

Fylkesmannen i Troms viser til brev fra Nordreisa kommune 17. februar 2015 og Skjervøy kommune 29. januar 2015 med anmodning om mekling i anledning uavklarte innsigelser til interkommunal kystsoneplan 2014-2026.

Fylkesmannens vurdering av meklingsanmodningen
Ettersom kommunen ikke ønsker å etterkomme innsigelsene skal det etter plan- og bygningsloven § 5-6 første ledd «ordinært» foretas mekling mellom partene. Etter Fylkesmannens vurdering foreligger det ikke omstendigheter som tilsier at mekling bør unnlates i dette tilfellet. Meklingsanmodningen tas på denne bakgrunn til følge. Ved kgl. Res. 16. juni 2009 (FOR-2009-06-26-239) er oppgaven som mekler etter § 5-6 lagt til Fylkesmannen. Innsigelsenes rettslige gyldighet har ikke vært omtvistet.

Nærmere om gjennomføringen av meklingen
Fylkesmannen har avgjort å ha meklingsmøtet med Skjervøy og Nordreisa kommune samlet etter anmodning fra begge kommuner. Dato for meklingsmøtet er satt til 20. mars 2015. Fylkesmannen har videre vurdert det som lite hensiktsmessig å foreta befaring, og dette vil ikke bli gjort. Videre vil meklingsmøtet finne sted hos Fylkesmannen. Meklingsmøte vil avholdes i Fylkeshusets første etasje (møterommet Senja).

Mekling vil starte opp 09.00 og vare til ca. 12.00. Fra 12.00 tilbyr Fylkesmannen lunsj. Dersom behovet for videre mekling er til stede vil tiden fra 12.30 til 15.00 være aktuell å benytte.

Fylkeskommunens rolle
Rundskriv H-2/14 forutsetter at Fylkeskommunen skal høres i forbindelse med mekling og eventuell oversendelse til departementet, se pkt. 3.1. Fylkeskommunens uttalelse bør være hos oss før meklingsmøte 20. mars 2015.

Kopi av uttalelsen bes oversendt til Nordreisa og Skjervøy kommune.

Fylkeshuset, Strandvegen 13
Postboks 6105, 9291 Tromsø
Telefon: 77 64 20 00
Telefaks: 77 64 21 39
fmtrpostmottak@fylkesmannen.no
www.fylkesmannen.no/troms

Av punkt 2.4 fremgår det at det i nødvendig utstrekning skal gis planfaglig bistand fra Fylkeskommunen under meklingen. Dersom Fylkeskommunen ønsker å være til stede under meklingen ber vi om at det opplyses om dette i uttalelsen.

Med vennlig hilsen

Bård M. Pedersen
fylkesmann

Gjert Eirik Olsen
rådgiver

Dokumentet er elektronisk godkjent og har ikke håndskrevne signaturer.

TROMS fylkeskommune
ROMSSA fylkkasuohkan

Samferdsels- og miljøetaten

NORDREISA KOMMUNE
30 MAR 2015
SAKSNR.
LØPENR.
DOK.NR.
ARK.KODE

Dag kopi rådmann ref. drift

Nordreisa kommune
Postboks 174

9156 STORSLETT

Vår ref.: 15/641-4	**Saksbehandler:** Britt Cristine Mathisen	**Arkiv:** Q80 SAKSARKIV	
Løpenr.: 11672/15	**Tlf. dir.innvalg:** 77 78 82 16	**Deres ref.:**	**Dato:** 27.03.2015

KRATTRYDDINGSMIDLER 2015

Troms fylkes trafikksikkerhetsutvalg (TFTU) gir støtte til tiltak for å forbedre trafikksikkerheten i fylket. Ekstra krattrydding langs fylkesveger og kommunale veger i fylket skal gi bedre sikt langs veiene og forebygge viltpåkjørsler. Utsiktsrydding vil derimot ikke kunne få støtte fra TFTU.

TFTU inviterer med dette kommunen i fylket til å søke på midler til krattrydning

Kommunene skal kontakte Statens vegvesen for å sikre at rydding langs fylkesveg skjer på en forskriftsmessig måte. Alt hogstavfall skal fjernes. Det må heller ikke ligge påkjørselsfarlige trestammer langs vegen. Ryddingen skal dokumenteres med bilder før og etter, før-bilder kan legges ved søknad. I september må det rapporteres om tiltaket er gjennomført eller vil bli gjennomført før desember. Faktura må være mottatt innen 1. desember for å få utbetaling.

TFTU har gitt støtte til en brosjyre om siktrydding i boligområder / kommunale veger som kan distribueres til husstander med oppfordring om å ivareta sikt i egen oppkjørsel, både når det gjelder busker og trer i sommerhalvåret og snøopplagring i vinterhalvåret. Brosjyren ligger på nett, og dere kan ta kontakt for å få tilsendt trykkefil:
http://www.tromsfylke.no/LinkClick.aspx?fileticket=5-6PAFIc7YE%3d&tabid=161
(For riksveg og fylkesveger gjelder siktkrav etter Statens vegvesens håndbok 100 - veg- og gateutforming, se vegvesen.no – fag – publikasjoner - håndbøker.)

Kommunene bes samtid å koordinere eventuelle søknader fra private lag og foreninger og sende én søknad fra kommunen til fylkeskommunen.

Med vennlig hilsen

Britt Cristine Mathisen
rådgiver

Dette dokumentet er godkjent elektronisk og krever ikke signatur.

Besøksadresse Strandveien 13
Postadresse Postboks 6600, 9296 TROMSØ
Telefon 77 78 80 00
Telefaks 77 78 80 01
Epost mottak postmottak@tromsfylke.no
Bankgiro 4700 04 00064
Internettadresse www.tromsfylke.no
Org.nr. NO 864 870 732

Norges vassdrags- og energidirektorat

NVE

NORDREISA KOMMUNE
Dag
14 APR 2015
SAKSNR.
LØPENR.
DOK.NR.
ARK.NR. 505

KVÆNANGEN KRAFTVERK AS
Bjørklysvingen 3
9152 SØRKJOSEN

Vår dato: 14.04.2015
Vår ref.: 201501323-8 kv/jfj
Arkiv: 315/208.DZ
Deres dato:
Deres ref.:

Saksbehandler:
Jakob Fjellanger
22 95 92 13

Krav om revisjon av konsesjonsvilkår for Abojohka utbyggingen - oversendelse av krav til kommentar

Vi har mottatt krav om revisjon av konsesjonsvilkårene for Abojohka utbyggingen fra Nordreisa kommune, jf. vedlagte brev m/vedlegg av 31.03.2014.Vi viser i denne sammenheng også til krav framsatt av Nordreisa Jeger- og Fiskerforening i brev av 12.04.2015 og til NVEs svarbrev av 25.10.2013.

Vi ber om deres kommentarer til konkrete forhold som er tatt opp i kravbrevet. I tillegg ber vi dere svare på eller ta stilling til følgende:

- Gi en oversikt over hva som finnes av relevant dokumentasjon om kravene som stilles.
- På hvilke områder det eventuelt kan være behov for ytterligere utredninger/dokumentasjon.
- Finnes det opprustings- og utvidelsesmuligheter (O/U) og eventuelt gode løsninger knyttet til revisjonskravene?

Kommentarene bes oversendt til NVE **innen 01.08.2015**.

Med hilsen

Carsten Stig Jensen
seksjonssjef

Jakob Fjellanger
senioringeniør

Dokumentet sendes uten underskrift. Det er godkjent i henhold til interne rutiner.

E-post: nve@nve.no, Postboks 5091, Majorstuen, 0301 OSLO, Telefon: 09575, Internett: www.nve.no
Org.nr.: NO 970 205 039 MVA Bankkonto: 7694 05 08971

Hovedkontor	Region Midt-Norge	Region Nord	Region Sør	Region Vest	Region Øst
Middelthunsgate 29	Vestre Rosten 81	Kongens gate 14-18	Anton Jenssensgate 7	Naustdalsvn. 1B	Vangsveien 73
Postboks 5091, Majorstuen	7075 TILLER	8514 NARVIK	Postboks 2124	Postboks 53	Postboks 4223
0301 OSLO			3103 TØNSBERG	6801 FØRDE	2307 HAMAR

Vedlegg:

Kopi:

Jan Tørfoss
Nordreisa Jeger og Fiskerlag
Nordreisa kommune

Nordreisa kommune
Utviklingsavdeling

Norges vassdrags- og energidirektorat
Postboks 5091 Majorstua
0301 OSLO

Melding om vedtak

Deres ref:	Vår ref:	Løpenr.	Arkivkode	Dato
	2013/1588-5	13799/2014	S11	31.03.2014

Krav om revisjon av konsesjonsvilkår etter vassdragsreguleringsloven § 10 nr 3, for overføringen fra Stuora Mollesjavri til Abbujokka

Vedlagt oversendes utskrift fra kommunestyrets behandling av ovenfornevnte sak 20.mars 2014

Med hilsen

Dag Funderud
enhetsleder
Direkte innvalg: 77 77 07 63

Kopi til:

Nordreisa Jeger og Fiskelag	9151	STORSLETT
Intressegruppa for tilbakeføring av Stoura Millisjavrre til Reisaelva	9151	STORSLETT
Kvænangen kraftverk, Kvænangsbotn	9162	SØRSTRAUMEN

Postadresse:
Postboks 174
9156 Storslett
E-post: postmottak@nordreisa.kommune.no

Besøksadresse:
Sentrum 17
www.nordreisa.kommune.no

Telefon: 77 77 07 00
Telefaks: 77 77 07 01

Bankkonto: 4740 05 03954
Organisasjonsnr: 943 350 833

Nordreisa kommune

Arkivsaknr: 2013/1588-4
Arkiv: S11
Saksbehandler: Dag Funderud
Dato: 12.02.2014

Saksfremlegg

Utvalgssak	Utvalgsnavn	Møtedato
8/14	Nordreisa driftsutvalg	25.02.2014
6/14	Nordreisa kommunestyre	20.03.2014

Krav om revisjon av konsesjonsvilkår etter vassdragsreguleringsloven § 10 nr 3, for overføringen fra Stuora Mollesjavri til Abbujokka.

Henvisning til lovverk:
Vassdragsreguleringsloven

Saksprotokoll i Nordreisa kommunestyre - 20.03.2014

Behandling:

Rådmannen hadde følgende tilføyelse til innstillingen:
, samt de økonomiske vilkår som ligger til grunn for konsesjonen.

Driftsutvalgets innstilling med rådmanns tilføyelser enstemmig vedtatt.

Vedtak:

Nordreisa kommune krever revisjon av konsesjonsvilkår etter vassdragsreguleringsloven § 10 nr 3, for overføringen fra Stuora Mollesjavri til Abbujokka, tas opp til revisjon. Krav fremmes med bakgrunn i ønske om å forbedre miljøtilstanden i Mollesjohka og Reisaelva som har vært skadelidende på grunn av reguleringen av Stuora Mollesjavri, samt de økonomiske vilkår som ligger til grunn for konsesjonen.

Saksprotokoll i Nordreisa driftsutvalg - 25.02.2014

Behandling:

Innstillingen enstemmig vedtatt.

Vedtak:

Nordreisa kommune krever revisjon av konsesjonsvilkår etter vassdragsreguleringsloven § 10 nr 3, for overføringen fra Stuora Mollesjavri til Abbujokka, tas opp til revisjon. Krav fremmes med bakgrunn i ønske om å forbedre miljøtilstanden i Mollesjohka og Reisaelva som har vært skadelidende på grunn av reguleringen av Stuora Mollesjavri.

Rådmannens innstilling

Nordreisa kommune krever revisjon av konsesjonsvilkår etter vassdragsreguleringsloven § 10 nr 3, for overføringen fra Stuora Mollesjavri til Abbujokka, tas opp til revisjon. Krav fremmes med bakgrunn i ønske om å forbedre miljøtilstanden i Mollesjohka og Reisaelva som har vært skadelidende på grunn av reguleringen av Stuora Mollesjavri.

Saksopplysninger

Stuora Mollesjavri ble regulert som en del av vannkraftutbyggingen av Abojohka etter tillatelse gitt 15. mai 1964. I tillatelsen er revisjonstiden satt til 50 år. Det vil si at det nå kan fremmes krav om revisjon av konsesjonsvilkår slik at vilkårene til konsesjonen kan behandles på nytt av NVE.

NVEs utgangspunkt for en revisjon vil være å bedre miljøforholdene i de berørte vassdragene. Vassdragsregulering påvirker en rekke faktorer, både fysiske og biologiske, i og rundt de vassdrag som bygges ut. Da de fleste av de større vannkraftanleggene i Norge ble bygget var det stort fokus på vannkraftens samfunnsmessige betydning, og mindre fokus på miljøhensyn enn i dag, og vannkraftverk og vassdragsregulering er en betydelig påvirkningsfaktor på norsk natur. Krav om minstevannføring og magasinrestriksjoner er vanlig i revisjonssaker. Samlet vil en slik revisjon kunne gi vesentlige miljøforbedringer, men samtidig en reduksjon av fornybar energi.

Berørte grunneiere og Nordreisa jeger og fiskeforening har i mange år hevdet at konsesjonen må oppheves fordi den er gitt etter feil og dårlig saksbehandling i 1964. I brev til NVE, Norges vassdrag og energidirektorat i april 2013 har de tatt opp denne saken. I svarbrev datert 25.10.2013 skriver NVE dette:
Vi viser til Deres brev datert 12.04.2013, hvor det kreves at konsesjonen for overføringen fra Stuora Mollesjavre til Abbujokka trekkes tilbake. I brevet vises det både til påståtte saksbehandlingsfeil i forbindelse med konsesjonsbehandlingen, og til virkninger for anadrom fisk og elvedeltaet i Reisavassdraget som antas å skyldes overføringen.
Konsesjon til overføringen av Stuora Mollesjavre til Abbujokka ble gitt ved kongelig resolusjon av 15.05.1964, og NVE må forholde seg til at dette er en gyldig konsesjon. På dette grunnlag kan NVE ikke vurdere denne siden av saken videre.

Imidlertid er det anledning til å kreve revisjon av konsesjonsvilkår etter vassdragsreguleringsloven § 10 nr. 3. Ved revisjon av vilkår kan det pålegges tiltak som for eksempel slipp av minstevannføring, og restriksjoner på regulering av vannstanden i magasiner. Men man kan ikke fjerne selve reguleringen eller overføringen. Mer informasjon om dette finnes

på NVEs nettsider. Hvis dere ønsker å kreve revisjon av konsesjonsvilkår for overføringen av Stuora Mollisjavre ser NVE det som en fordel at krav fremmes gjennom kommunen der reguleringen foregår, dvs. Nordreisa eller Kvænangen kommune. Det vil da være mulig å samle eventuelle krav fra flere interesser i området, og gi de en samlet behandling. Hvis kommunen ikke ønsker dette, kan NVE vurdere å åpne revisjonssak på grunnlag av krav fra andre representanter for allmenne interesser. Jeger- og fiskerforeninger anses normalt å representere allmenne interesser i forbindelse med revisjonssaker.

NVE skriver her at konsesjonen er lovlig fattet i 1964 er derved en gyldig konsesjon. Det kommunen kan gjøre er å kreve revisjon av konsesjonsvilkårene. Det kan omfatte at det kan settes vilkår om pålegge av tiltak som for eksempel slipp av minstevannføring, og restriksjoner på regulering av vannstanden i magasiner.

Vurdering

Påvirkning i Reisaelva og Mollešjohka
I Reisavassdraget er det Mollešjohka som er mest direkte påvirket av reguleringen av Abojohka, men Reisaelva påvirkes også gjennom påvirkningen på Mollešjohka.

Interessegruppa for tilbakeføring av Stoura Mollisjavrre til Reisaelva, som ønsker å få tilbake vannføringen i Mollesjohka gjennom strengere miljøkrav til regulant, har påpekt flere konsekvenser som er observert etter overføringen av vann fra Stuora Mollesjavri til Abojávri:

- Betydelig lavere vannstand i Mollesjohka. Den første kilometeren er tørrlagt.
- Sterk reduksjon (tap) av fiskebestandene i Mollesjohka.
- Økt drenering av vann fra terreng til Mollesjohka på grunn av lavere vannspeil i elva. En konsekvens av dette er at myrer tørker opp og påvirkes negativt.
- Negativt for Reisa nasjonalpark, siden siste del av Mollesjohka nå ligger innenfor nasjonalparken.
- Mollisfossen er en viktig turistattraksjon, og påvirkes også negativt ved det går mindre vann enn normalt i vassdraget.
- Lavere og mer ustabil vannstand i Reisaelva. Dette påvirker både fisk og ferdsel på elva.
- Lavere grunnvannstand i Reisadalen. Private brønner måtte graves ½ til 1 meter dypere rett i etterkant av regulering.
- Reisavassdraget er et vernet vassdrag som påvirkes negativt av reguleringen.

Kommunens administrasjon er ikke kjent med at det er gjort konkrete undersøkelser som dokumenterer effekten av reguleringen på Mollešjohka og Reisavassdraget for øvrig, men ut i fra det som er dokumentert av effekter generelt, så vil de påvirkningene interessegruppa påpeker kunne være reelle.
Spesielt Mollešjohka vil kunne få forbedrete forhold dersom konsesjonsvilkårene revideres og det settes miljøkrav i vilkårene, som beskrevet i saksfremlegget til førstegangs behandling av saken i kommunestyret.

Blir det pålagt minstevassføring i Mollešjohka vil økt vannstand gi bedre forhold for fisk og bedre næringstilgangen ved at bunndyr og andre vannlevende organismer får bedre forhold. Drenering av terrenget vil reduseres. Økt vannføring i Mollešjohka vil også gi noe økt vannføring i Reisaelva, som kan bedre forholdene for fisken i elva og for ferdselen med båt på elva. Det vil også gi mer vann i Mollisfossen, som igjen vil øke opplevelsen av denne delen av vassdraget/nasjonalparken.

Miljømessige påvirkninger på elver og bekker pga. vassdragsregulering generelt
Vassdragsregulering har bidratt til at bestandene av laksefisk (laks, ørret og røye) som oftest har gått ned i berørte vassdrag, og enkelte steder er hele fiskebestander utryddet. Særlig er lav vannføring en flaskehals for laksefisk. Mest sannsynlig fordi dette gir ugunstige leveforhold som fører til fysiologisk stress og økt predasjon.

Elve- og bekkestrekninger nedenfor oppdemte innsjøer får som oftest en vesentlig endring av den naturlige vannføringen etter regulering. Fisken i elvene påvirkes da av flere faktorer, som endret vannstand, endret vannførsel gjennom året, endret temperatur på vannet og endringer i næringstilgang.

Ending i vannstand/vannførsel
Rekruttering, bestandstetthet, produksjon og vandringsmuligheter kan påvirkes direkte av endret vassføring og vannhastigheter. Normalen i en uregulert elv er liten vintervassføring, sterk vassføring på vår og forsommer, synkende vassføring utover sommeren og en ny flomtopp på høsten. Etter vassdragsregulering utjevnes ofte forskjellene mellom årstidene som gir økt vannføring på vinteren og lavere på sommeren. Rett nedenfor demninger vil det ofte oppstå helt tørrlagte strekninger der det ikke er pålagt minstevassføring.

Endringer i vassføring og dermed også vannhastighet i elvene kan påvirke balansen mellom de ulike fiskeartene også. For eksempel liker lakseungene å stå på grunne, strømharde partiene, og en reduksjon i vassføringen vil da kunne innskrenke deres leveområde, mens ørretungen får et større areal. Det har også vist seg at en varig reduksjon i vassføring kan i enkelte elver føre til en forskyving fra stor- og mellomlaks til smålaks.

Gyteområder og/eller oppvekstområder vil også kunne forringes ved lavere vannføring.

Endret temperatur
Endring i temperaturforhold etter regulering kan også påvirke livet i elva, men omfanget av endringene vil være avhengig av manøvreringsmåte og vassføring. Vinterstid kan vannet bli varmere enn normalt ved at det tappes fra varmt bunnvann fra magasinene, mens det på sommeren kan bli kaldere fordi det tappes kaldt bunnvann (vann er tyngst når det holder 4 grader celsius og vannet på bunnen av magasinene har derfor ca. denne temperaturen). Slike endringer kan føre til at bunndyrarter forsvinner og fiskebestandene mister deler av sitt næringsgrunnlag. I tillegg vil fisken berøres direkte av temperatur endringene ved at gyte- og klekketidspunkt endres, og fiskens stoffskifte og vekst påvirkes.

Endring i næringstilgang
En endring av de fysiske forhold i en elv/bekk fører til at mangfoldet og bioproduksjonen vanligvis reduseres. Et lavere mangfold og færre næringsdyr siden også bunndyrene og insektene fisken lever av påvirkes, gir mindre fisk.

Produksjon av bunndyr og fisk i rennene vann er mer avhengig av tilførsel av næring fra ovenfor liggende innsjøer og fra omgivelsene enn hva den er i innsjøer.

Muligheter for forbedring
Problemer med for liten vassføring kan i mange tilfeller løses ved hjelp av et bedre manøvreringsreglement. Noen steder kan det også være nødvendig med bygging av terskler for å bedre vannstanden.

Etablering av minstevassføring vil være positivt for elver/bekker som ikke har det i sine konsesjonsvilkår i dag ved at det åpnes for en høyere vannføring i perioder der det uten krav om minstevassføring blir for lav vannstand til at fisk skal kunne gå opp i vassdraget.

Saksprotokoll i Nordreisa kommunestyre - 24.10.2013

Behandling:

Olaf Skogmo (Sp) fremmet følgende endringsforslag:
Siste setning endres med at man føyer til Reisa elva som skadelidende.
«... forbedre miljøtilstanden i Mollesjohka og Reisaelva, som har vært skadelidende osv...»
Trond Bjerkmo (Ap) og John Karlsen (Frp) fremmet følgende fellesforslag:
Saken oversendes driftsutvalget for utarbeidelse av dokumentasjon av den miljømessige bakgrunnen for kravet. Kravet om revisjon av Mollisvannet bør vurderes/omformuleres for å få aksept for å få aksept fra NVE. Saken sluttbehandles i kommunestyret.
Det ble stemt over fellesforslaget fra Ap og Frp.
Forslaget enstemmig vedtatt.
Det ble ikke stemt over forslaget fra Olaf Skogmo (Sp) og rådmannens innstilling.

Vedtak:
Saken oversendes driftsutvalget for utarbeidelse av dokumentasjon av den miljømessige bakgrunnen for kravet. Kravet om revisjon av Mollisvannet bør vurderes/omformuleres for å få aksept for å få aksept fra NVE. Saken sluttbehandles i kommunestyret.

Henstilling til kommunestyret om å be NVE om ny konsesjonsbehandling av Stuora Mollesjavri

Henvisning til lovverk:

Vedlegg
1 Henstilling til kommunestyret om å be NVE om ny konsesjonsbehandling av Stoura Mollesjavri
2 Reforhandling av konsesjonsbehandling
3 Brev -Mars 1962
4 Vassdragsdirektoratets brev
5 Tillatelse Stuora Mollesjavri
6 Brev - Nordreisa kommune 20.aug

Rådmannens innstilling

Nordreisa kommune ønsker å fremme krav om revisjon av vassdragsområde 209.4Z Abojohka til Norges vassdrags- og energidirektorat. Krav fremmes med bakgrunn i ønske om å forbedre miljøtilstanden i Mollesjohka som har vært skadelidende på grunn av reguleringen av Stuora Mollesjavri.

Saksopplysninger

Hvem ber om dette?
Interessegruppa for tilbakeføring av Stoura Mollisjavrre til Reisaelva har gjennom e-post den 5. mai (se vedlegg), og senere møter med kommunen, bedt om at kommunen fremmer krav om

revisjon av konsesjon til vannkraftutnyttelse av 209.4Z Abojohka til NVE – Norges vassdrags- og energidirektorat.

Bakgrunn
Stuora Mollesjavri ble regulert som en del av vannkraftutbyggingen av Abojohka etter tillatelse gitt 15. mai 1964. I tillatelsen er revisjonstiden satt til 50 år. Det vil si at det nå kan fremmes krav om revisjon slik at konsesjonen behandles på nytt av NVE.

NVEs utgangspunkt for en revisjon vil være å bedre miljøforholdene i de berørte vassdragene. Vassdragsregulering påvirker en rekke faktorer, både fysiske og biologiske, i og rundt de vassdrag som bygges ut. Da de fleste av de større vannkraftanleggene i Norge ble bygget var det stort fokus på vannkraftens samfunnsmessige betydning, og mindre fokus på miljøhensyn enn i dag, og vannkraftverk og vassdragsregulering er en betydelig påvirkningsfaktor på norsk natur. Krav om minstevannføring og magasinrestriksjoner er vanlig i revisjonssaker. Samlet vil slike tiltak kunne gi vesentlige miljøforbedringer, men samtidig en ikke ubetydelig reduksjon av fornybar energi.

Vann og vassdrag er også en sentral del av opplevelsen av norsk natur i forbindelse med friluftsliv og reiseliv. Minstevannføring og magasinrestriksjoner er tiltak som vesentlig kan øke både opplevelsesverdi og egnethet for vassdragstilknyttede friluftsaktiviteter.

Mål med ny konsesjonsbehandling:
Interessegruppa ønsker å få tilbake vannføringen i Mollesjohka gjennom strengere miljøkrav til regulant. Først og fremst ønsker interessegruppa å stenge uttaket fra Stuora Mollesjavri, men et nytt kjøringsreglement med minstevannføring er også et alternativ.

Interessegruppa har påpekt flere konsekvenser av overføringen av vann fra Stuora Mollesjavri til Abojávri:

- Betydelig lavere vannstand i Mollesjohka. Den første kilometeren er tørrlagt.
- Sterk reduksjon (tap) av fiskebestandene i Mollesjohka.
- Økt drenering av vann fra terreng til Mollesjohka på grunn av lavere vannspeil i elva. En konsekvens av dette er at myrer tørker opp og påvirkes negativt.
- Negativt for Reisa nasjonalpark, siden siste del av Mollesjohka nå ligger innenfor nasjonalparken.
- Mollisfossen er en viktig turistattraksjon, og påvirkes også negativt ved det går mindre vann enn normalt i vassdraget.
- Lavere og mer ustabil vannstand i Reisaelva. Dette påvirker både fisk og ferdsel på elva.
- Lavere grunnvannstand i Reisadalen. Private brønner måtte graves ½ til 1 meter dypere rett i etterkant av regulering.
- Reisavassdraget er et vernet vassdrag som påvirkes negativt av reguleringen.

Mulighet for ny konsesjonsbehandling
Konsesjonstiden er i ferd med å gå ut, og det kan derfor fremmes krav om ny konsesjonsbehandling. I tillatelse til erverv og regulering av Abojohka datert 15. mai 1964 står det:

> *Konsesjonen gis på ubegrenset tid. Konsesjonsvilkårene kan tas opp til alminnelig revisjon etter 50 år, jfr. ervervslovens § 2, post 17,annet ledd, de 4 siste punktum, og vassdragsreguleringslovens § 10, post 2, siste ledd.*

NVE har i rapport 49:2013 «*Vannkraftkonsesjoner som kan revideres innen 2022. Nasjonal gjennomgang og forslag til prioritering*» gått igjennom vassdrag som kan konsesjonsbehandles innen 2022 og prioritert vassdrag etter hvor stor miljøgevinst som kan fås gjennom ny behandling.

Det fremkommer av rapporten at hovedformålet med revisjon av konsesjonsvilkår i eldre konsesjoner er å bedre miljøtilstanden i regulerte vassdrag ved å sette nye vilkår for å rette opp miljøskader og ulemper som har oppstått som følge av reguleringen.

Det er viktig å huske at det bare er konsesjonsvilkårene som kan revideres, ikke selve konsesjonen. Det innebærer at høyeste regulerte vannstand (HRV) og laveste regulerte vannstand (LRV) ligger fast og ikke kan endres. Innenfor HRV og LRV og de tillatte overføringene utgjør manøvreringsreglementet en del av konsesjonsvilkårene, og kan dermed revideres på lik linje med de andre vilkårene. Privatrettslige forhold omfattes ikke, og normalt omfattes heller ikke økonomiske vilkår som ikke kan knyttes direkte til miljøvilkårene.

I en revisjonssak kan det bl.a. være naturlig å stille krav om tiltak for å avbøte skader og ulemper knyttet til:

- Magasinfylling og -tapping.
- Vannføring (og vannføringsvariasjon).
- Vanntemperatur og vannkvalitet (valg av kilder for vannslipp gjennom året).
- Hyppige endringer i vannstand og vannføring.
- Vandringshindringer for fisk (både opp- og nedvandring).
- Naturmiljøet i og langs vassdraget (fisk, fugl, biologisk mangfold, friluftsliv, landskap m.v.).
- Andre forhold som følger av utbyggingen, f.eks. veger, ferdsel, merking, kulturminner etc.

For mer detaljer om mulighetene for revisjon og regelverk rundt dette, se rapportens kapittel 4 om konsesjoner og revisjon av vilkår. NVE rapport 49:2013 kan lastes ned fra: http://webby.nve.no/publikasjoner/rapport/2013/rapport2013_49.pdf

Vurdering

Reguleringen av Abojohka er i NVE rapport 49:2013 klassifisert som er vassdrag i kategori 1.2 – lavere prioritet. Vassdrag i kategori 1.2 er vurdert å ha lavere potensial for forbedring av viktige miljøverdier, og med antatt større krafttap (sammenlignet med vassdrag i kat. 1.1) av aktuelle tiltak sett i forhold til forventet miljøgevinst.

Selv om vassdraget i den nasjonale prioriteringen er plassert i kategori 1.2, så er det allikevel et prioritert vassdrag for revisjon. Direktoratene er også åpne for at vassdrag bør prioriteres annerledes, dersom viktig kunnskap om vassdragene er oversett, eller nye data framskaffes som tilsier en annen prioritering.

I nåværende konsesjon er det ikke krav om slipp minstevannføring til Mollesjohka fra Stuora Mollesjavri. Ved en revisjon av konsesjonsvilkårene vil føre til at standardvilkår vil bli innført.

Moderne standardvilkår gir de relevante fagetatene omfattende påleggsmyndighet til avbøtende tiltak, med unntak av tiltak som endrer manøvreringsreglementet. Dette vil kunne gjøre at interessegruppas ønske om større vannføring i Mollesjohka blir en realitet.

Lokalt engasjement vil være viktig for å få til en revisjonsprosess. Administrasjonen anbefaler derfor at kommunestyret fremmer krav om revisjon av vassdragsområde 209.4Z Abojohka til Norges vassdrags- og energidirektorat.

Krav om revisjon av konsesjonsvilkår etter vassdragsreguleringsloven § 10 nr 3 for Stuora Mollesjavri

KV/JFJ

Nordreisa Jeger og Fiskerlag
9151 Storslett

Tlf: 77764782
Mobil: 40285643

E-post:knukarp@online.no
Bank 4740 2123237

200202669-40
A 312

Norges Vassdrags- og Energidirektorat (NVE)
Middelthuns gate 29
0368 Oslo

Reforhandling av Konsesjonssøknad for Regulering av Abbujokka og Stoura Mollisjavre. Meddelt ved Kongelig resolusjon 15. mai 1964.

Nordreisa Jeger og Fiskerlag har behandlet denne saken på styremøte den 9 april 2013 og fattet følgende vedtak.:

Ut fra de erfaringer og opplysninger vi sitter inne med så har denne nedtappingen av **Stuora Mollisjavre** gjort stor skade pa naturen nedover **Reisadalen** og **Reisaelva**. I tillegg sa var behandlinga av denne konsesjon i 1962, etter var mening, heilt feil.
Se vedlegg 1 og 2.

Her virker det som ordfører med sin stab ikke var klar over at det eksisterte en Vassdragslov av 14 Des.1917 § 17 (hjemmelslov) med 26 paragrafer med retningslinjer og påbud om hvordan saken skulle håndteres.
Her star man overfor, igjen etter vár oppfatning, en av de mest skandaløse og skremmende eksempel pa "svakheten" med slike Konsesjoner.
Nar ordføreren og hans stab ikke var klar over formalskravene i **Vassdragsloven § 4,4a-5-6-7-8-9 og 10**, er det uklart for oss hvorfor de pa Formannskapsmøtet brukte hasteparagrafen i kommuneloven § 22, bare 39 dager etter brevet fra **Kvænangen Kraftverk AS.** Vassdragsloven § 6 krever at svarfristen er 3 mnd. (90 dager)

Det er ogsa ufattelig for oss at forarbeidene til denne konsesjonen kunne passere helt frem til **Kongen i Statsråd**, uten at saksbehandlerne pa ulike nivá både i **NVE** og i **Departementet** ikke ble oppmerksom pa at innbyggerne i **Nordreisa** ikke var informert om vassdragsreguleringen av **Stoura Mollis**.
Ingen saksdokumenter var lagt ut til gjennomsyn for befolkningen, det ble heller ikke avholdt møter for a høre innbyggernes mening i en sa omfattende vassdragsregulering.

Men det mest oppsiktsvekkende er jo at medlemmene av **Regjeringen** heller ikke var klar over mangler og feil ved godkjennelsen av Konsesjon. **Regjeringa** var forpliktet til a sende dokumentene tilbake til **Nordreisa Kommune** med nye 3 måneders svarfrist.

Pa grunn av denne saksbehandlingsfeilen som gikk helt til **Kongen i Statsråd** i 1964, har **Nordreisas befolkning**, bestáende av ca. 4800 natur-glade mennesker, blitt fratatt sine noen av sine rettmessige rettigheter pa a ha kontroll over egen jord og over våre naturlige vannressurser til evig tid, slik Grunnloven sier.

Nordreisa Jeger og Fiskerlag har mange fiskere blant sine medlemmer som over flere ti-ár har fulgt med livsbetingelsen for laksen og all annen fisk i **Reisa-vassdraget** og har registrert en klar forverring av forholdene, bl.a. fordi vannstanden i elva har vært for liten og ustabil i 50 ár.

Siden flomvannet om våren na er svært begrenset, kanskje bare noen dager, pa grunn av at naturgitte forhold, som at snøen først tiner vestersiden av **Reisadalen** for sa litt senere begynner a tine pa **Østsiden** der **Stoura Mollisjavre,** med sine 44 km² ligger.
Dette vannet får vi ikke mer.
Derfor blir strømdraget i **Reisaelva** sa lavt og sa kortvarig at nar det renner ut i **Reisafjorden**, vil laksestimene fa store problemer med a orientere seg oppstrøms etter elveutløpet.
Dersom den korte flommen kommer tidlig pa aret, sa har kanskje ikke laksen kommet inn i fjorden enna. Kommer senere finner laksen knapt en djupál som den kan benytte seg av pa sin vandring de første kilometeren.

Dette på grunn av det spesielle deltaområdet der elveutløpet brer seg ut i vifteform over et enorm stor grunn sanddelta på ca.1500meter x 2000 meter. Detter er sand som elva har fraktet på sin rygg i tusenvis av år.
Etter at vannføringen i **Mollis** er blitt redusert, er ogsa strømhastighet og vannmengden i elva blitt redusert. Resultatet av dette er at de fine sandpartiklene som kommer med elva stopper opp tidligere enn det gjorde før reguleringen, og sanddeltaet vokser høyere og høyere ar for ar.

At en stor andel av laksen ble borte nar vannet fra **Stoura Mollisjavre** ble borte, ble registret av bade vare medlemmer og andre som fisket i elva. For frem til 1964 hadde vi store fangster av laks i **Reisaelva** , ja så store som mellom 15 og 20 tonn. Dette er tall vi med stor sikkerhet kan si ble tatt opp. Det var den gang lov a benytte garn i hele August mnd., og da ble det tatt mye laks.
Fangstvolumet begynte å gå nedover så a si umiddelbar etter reguleringen, og i 1972 var fangsten halvert til ca. 8 – 10 tonn.
Da ble det slutt pa garnfisket i et forsøk på å redde laksen.
Årsaken til denne nedgangen mener vi var på grunn av tapt gyting fra 1965, pa grunn av at «straumnakkene» bunnfrøs om vinteren. Dermed frøs rogna og ble ødelagt.
Dette er noe mange av oss sett, selv om det ikke er offentlig forsket på dette.
Fangstvolumet fortsatte a gå ned, litt hvert ar frem til 1995. Da var vi nede i ca. 2 tonn noe som er vises gjennom fangstmeldinger. Fangstmeldingene viser videre at vi frem til 2007 hadde nedgang i fangstvolumet, men at det da begynte å stige litt igjen.
Dette mener vi skyldes **klima** endringer. Vintrene er blitt markert mildere, noe gjør at «straumnakkene» ikke lenger bunnfrøs. Tidligere var det ikke uvanlig med kalde høster med ca. -20 grader uten snø i lange perioder.
Pa grunn av den noe mildere klimaet vi na har hatt fra slutten av nittitallet, overlever den rogna som blir gytt na, men oppvekstområdene er fortsatt små i forhold til det de var da vi hadde vannet fra **Mollis**.

Selve **Mollisfossen** er blitt markant mindre. Nå kommer den i 2 avsatser og er derfor ikke mer **Norges nest største foss** utenom en kort periode i flomtiden.
Sa det som **Troms Fylkes Kraftforsyning** skriver i brev av 13. januar 1962, stemmer heller ikke.
Vi har mistet en stor turistattraksjon der, og mye vann til **Reisaelva**.
Se vedlegg 3.

Bønder vi har snakket med som bor og lever i dalføret, sier at våren etter de tok **Stoura Mollisjervi** fra oss, så var nesten alle gårdene fri for vann. Alle brønnene måtte derfor graves dypere fra en ½ til 1 meter i mars og april for å finne igjen grunnvannet. Dette burde ogsa være bevis pa at det økologiske naturlige system er forstyrret. Vann speilet ligger laver i terrenget na, en det gjorde før, spesielt pa senvinteren (mars - april).

Ellers er det mange forhold vi kunne ha nevnt der **Reisaelva** og naturen i dalen har blitt skadelidende pa grund av denne reguleringen..

For å få gjenopprettet øko-balansen i Nordreisadalføret forlanger vi å få denne konsesjon trukket tilbake, og at hullet som fører vannet til Kvænangen, støpt igjen slik at vannet igjen fritt kan renne ned i Reisadalen og Reisaelva igjen.

Vi haper pa et positivt svar.
Storslett. 12.04.2013
Med Hilsen
Nordreisa Jeger og Fiskerlag

V/Knut M. Pedersen
Leder.

Vedlegg: 3.

Vedlegg 1

NORDREISA KOMMUNE
Formannskapet
STORSLETT

NVE 000258
V

TROMS LANDBRUKSSELSKAP
01372 • 14.4.62

TROMS FYLKE
J.04340 | 21.4.62

S E R U T S K R I F T

av mötebok for Nordreisa ~~formannskap i möte den 11. april 1962~~.
Av 5 medlemmer var 4 tilstede medregnet mötende varamenn.

NVE 001197
V 1962

Sak nr. 94/62.

A/S Kvænangen Kraftverk – erverv og regulering av Abbujokka.

Norges Vassdragsvesen ber i skriv av 2. mars 1962 om Nordreisa kommunens uttalelse i forbindelse med reguleringa av Stuora Mollisjavre. Jfr. påtegning av Fylkesmannen i Troms, datert 9.3.1962.

Vedtak:

Nordreisa kommune har ikke noe å innvende med at det gis konsesjon for regulering av Stuora Mollisjavre, eventuelt andre vann innenfor Nordreisa kommunes grenser.

Den forutsetter at Kvænangen Kraftverk tilpliktes å delta i utbyggingen av laksepleien, slik at laksebestanden i de aktuelle vassdrag ikke blir skadelidende.

Vedtaket er gjort i medhold av kommunelovens § 22.

Rett utskrift:

Arthur Elvestad
ordf.

Vedlegg 2

Fylkesmannen i Troms,
T r o m s ö.

Jnr.2148/61 - V 2. mars 1962.
" 181,437/62 - V AG/SF

A/S Kvænangen Kraftverk, erverv og regulering av Abbujåkka m.v.

Troms Fylkes Kraftforsyning har 16. oktober 1961 på vegne av et dengang stiftendes selskap innsendt söknad om ervervs-, regulerings- og ekspropriasjonstillatelse i forbindelse med utbyggingen av Kvænangen Kraftverk.

Man oversender vedlagt to eksemplarer av söknaden og av kraftforsyningens tilleggsopplysninger av 13. jan. og 17. februar samtlige med bilag.

Man ber om uttalelse fra vedkommende kommunestyrer, fylkeslandbruksstyret, mulige andre interesserte og herr Fylkesmannen selv. Hovedstyret vil forelegge planene for fiskerisakkyndige, men ber utvirket at kommunestyrene innhenter uttalelser fra eventuelle lokale organer for innlandsfiske og for jord- og skogbruk.

Da söknaden også omfatter ekspropriasjon etter vassdragsloven, vil dokumentene herfra bli utlagt til ettersyn hos skogvokteren i Kvænangen, Kjækan, og utleggingen kunngjort i Norsk Lysingsblad, Nordlys og Tromsö Dagblad.

H. Øperstad

A. Gudal

Vedlegg 3

TROMS FYLKES KRAFTFORSYNING

TELEGRAMADRESSE: KRAFTFORSYNING
TELEFON SENTRALBORD 1514
POSTGIRO 96637 — POSTBOKS 192

TROMSØ, DEN GRØNNEGATE 122 13. januar 1962.

DERES REF. DERES BREV AV VÅR REF. SG/AB

Norges Vassdrags- og Elektrisitetsvesen,
O s l o.

Vedrørende søknad om regulerings-, ervervskonsesjon- og ekspropriasjonstillatelse i forbindelse med utbygging av Kvænangen Kraftverk, Kvænangen herred.

Vi viser til vår søknad av 16/10 1961 og til Deres brev av 14/11 1961, hvor De ber om en del ytterligere opplysninger.

Angående disposisjonsretten over statens vannfall, vil det i nærmeste framtid bli sendt søknad til staten om leie. Så snart leieforholdet er bragt i orden, vil De få oversendt avtrykk av leiekontrakten.

Hva angår de private falleierne og eierne av de eiendommer som blir berørt av selve utbyggingen, så har vi forsøkt å oppnå minnelig ordning - hittil uten resultat. Det blir derfor nødvendig å foreta ekspropriasjon. På vedlagte kart (6 eksemplarer) i målestokk 1 : 5000, er inntegnet de eiendommer - eller deler av eiendommer - som vi søker ekspropriert, samt de deler av eiendommer som vi søker om midlertidig bruksrett til.
Av privat eide fallrettigheter er det bare gnr. 33, br.nr. 2's rettighet i Abbujåkka som vi søker ekspropriert. Eiendommen eies av Iver Sandtrøen, Kjækan.
Ekspropriasjonstillatelse søker vi om for følgende eiendommer:

Gnr. 33, br.nr. 17 - eier John Seljevold, Kjækan.
" 33, " " 15 - " " " "

og for deler av følgende eiendommer:

Gnr. 33, br.nr. 14 - eier Krist. Borkenhagen, Burfjord.
" 33, " " 13 - " Andor Enoksen, Kjækan.

samt for de på kartet avmerkede deler av statseiendommene.
Midlertidig bruksrett søker vi om for deler av følgende eiendommer:

Gnr. 33, br.nr. 11 - eier Randi Henriksen, Kjækan.
" 33, " " 13 - " Andor Enoksen, Kjækan.
" 33, " " 14 - " Krist. Borkenhagen, Burfjord.

Vedrørende overføringene av Savrejavri og Stuora Mållesjavri, viser vi til vedlagte 6 sett kartblad i målestokk 1 : 50.000. På dem er inntegnet nedbørfeltenes grenser for nevnte vann og også for Navitelva og Mållesjåkka, målt til toppen av det fall i hvert av vassdragene som kan utnyttes.

På kartene er Navitelvas totale nedbørfelt målt til 307,4 km^2. Av dette utgjør Savrejavris nedbørfelt 15 km^2, eller bare 4,9 %. Ved å foreta den planlagte overføring av Savrejavri til Kvænangen Kraftverk's nedbørfelt, vil vannet kunne utnyttes 100 % i de tre kraftstasjonene med en samlet fallhøyde på 680 meter. Ved en eventuell utbygging av Navitelva vil vannet fra Savrejavri antakelig bare kunne utnyttes 90 - 100 % i et fall på 360 meter. Det er ikke fisk i Savrejavri, og noen skade for reindriften vil neppe heller overføringen av vannet få.
Mållesjåkka's totale nedbørfelt er på kartene målt til 268,5 km^2. Av dette utgjør Stuora Mållesjavri felt 44 km^2, eller 16,4 %. Etter det kjennskap vi har til saken, vil Mollisfossen bli totalfredet. Noen utnyttelse av vannet fra Stuora Mållesjavris nedbørfelt den vei vil derfor ikke bli aktuelt. Reduksjonen på 16,4 % i vassføring vil neppe heller få noen betydning for Mollisfossen, sett fra turistsynspunkt. I flomtiden vil det alltid være vann nok og i en tørkeperiode i august - september vil vassføringen allikevel være så liten at nevnte reduksjon neppe vil få noen betydning for fossen som naturherlighet.

Det er en del fisk (røyre) i Stuora Mållisjavre. Om overføringen av vannet til Kvænangen Kraftverk's nedbørfelt vil ha til følge at fiskebestanden går tilbake, kan vi ikke si noe sikkert om, men vi anser det for lite sansynlig. For reindriften vil overføringen av vannet neppe være til noen ulempe.

I Kvænangen kommune vil det passe å legge ut søknaden med bilag hos skogvokteren i Kvænangen, adr. Kjækan. I Nordreisa kommune vil et passende sted være Nordreisa formannskapskontor, adr. Storslett.

TROMS FYLKES KRAFTFORSYNING

A. Reutz
adm. direktør

Norges vassdrags- og energidirektorat

NVE

Nordreisa Jeger- og Fiskarlag

9151 Storslett

Vår dato: 25 OKT 2013
Vår ref.: 200902669-40 kv/jfj
Arkiv: 312 / 208.Z
Deres dato:
Deres ref.:

Saksbehandler:
Jakob Fjellanger

Reforhandling av konsesjon for overføring av Stuora Mollesjavre

Vi viser til Deres brev datert 12.04.2013, hvor det kreves at konsesjonen for overføringen fra Stuora Mollesjavre til Abbujokka trekkes tilbake. I brevet vises det både til påståtte saksbehandlingsfeil i forbindelse med konsesjonsbehandlingen, og til virkninger for anadrom fisk og elvedeltaet i Reisavassdraget som antas å skyldes overføringen.

Konsesjon til overføringen av Stuora Mollesjavre til Abbujokka ble gitt ved kongelig resolusjon av 15.05.1964, og NVE må forholde seg til at dette er en gyldig konsesjon. På dette grunnlag kan NVE ikke vurdere denne siden av saken videre.

Imidlertid er det anledning til å kreve revisjon av konsesjonsvilkår etter vassdragsreguleringsloven § 10 nr. 3. Ved revisjon av vilkår kan det pålegges tiltak som for eksempel slipp av minstevannføring, og restriksjoner på regulering av vannstanden i magasiner. Men man kan ikke fjerne selve reguleringen eller overføringen. Mer informasjon om dette finnes på NVEs nettsider.

Hvis dere ønsker å kreve revisjon av konsesjonsvilkår for overføringen av Stuora Mollisjavre ser NVE det som en fordel at krav fremmes gjennom kommunen der reguleringen foregår, dvs. Nordreisa eller Kvænangen kommune. Det vil da være mulig å samle eventuelle krav fra flere interesser i området, og gi de en samlet behandling. Hvis kommunen ikke ønsker dette, kan NVE vurdere å åpne revisjonssak på grunnlag av krav fra andre representanter for allmenne interesser. Jeger- og fiskerforeninger anses normalt å representere allmenne interesser i forbindelse med revisjonssaker.

Med hilsen

Carsten Stig Jensen
seksjonssjef

Jakob Fjellanger
Jakob Fjellanger
senioringeniør

E-post: nve@nve.no, Postboks 5091, Majorstuen, 0301 OSLO, Telefon: 09575, Internett: www.nve.no
Org.nr.: NO 970 205 039 MVA Bankkonto: 7694 05 08971

Hovedkontor	Region Midt-Norge	Region Nord	Region Sør	Region Vest	Region Øst
Middelthunsgate 29	Vestre Rosten 81	Kongens gate 14-18	Anton Jenssensgate 7	Naustdalsvn. 1B	Vangsveien 73
Postboks 5091, Majorstuen	7075 TILLER	8514 NARVIK	Postboks 2124	Postboks 53	Postboks 4223
0301 OSLO			3103 TØNSBERG	6801 FØRDE	2307 HAMAR

Fylkesmannen i Troms
Romssa Fylkkamánni

Saksbehandler	Telefon	Vår dato	Vår ref.	Arkivkode
Gjert Eirik Olsen	77642075	08.04.2015	2012/6153 - 29	421.3
		Deres dato	Deres ref.	

Nordreisa kommune
Postboks 174
9156 STORSLETT

Mekling har ført fram - saken avsluttes hos Fylkesmannen

Det vises til tidligere mekling i saken den 20. mars 2015, herunder tilsendt referat datert 23. mars 2015. Videre vises det til anmodning om å trekke innsigelser, med forslag til løsning, fra Skjervøy kommune den 26. mars 2015 og trekking av innsigelse fra Sametinget i brev datert 7. april 2015.

Kommunene og alle innsigelsesorgan har etter dette fått til løsningsforslag som, etter samsvarende vedtak i kommunestyret i Nordreisa og Skjervøy, gjør at planforslaget har fått sin endelige løsning.

Omforent løsning omfattet følgende momenter: FFA18 og FFA19 tas av plankartet. A30 blir medtatt i planen i sin helhet. A28 vedtas i tråd med forslag i brev datert 26. mars 2015.

Meklingen har derfor ført fram, og saken avsluttes derfor hos Fylkesmannen.

Med vennlig hilsen

Bård M. Pedersen
fylkesmann

Gjert Eirik Olsen
rådgiver

Kopi til:

Sametinget	Ávjovárgeaidnu 50	9730	KARASJOK
Forsvarsbygg	Postboks 405	0103	OSLO
Troms Fylkeskommune	Postboks 6600	9296	TROMSØ

Dokumentet er elektronisk godkjent og har ikke håndskrevne signaturer.

Fylkeshuset, Strandvegen 13
Postboks 6105, 9291 Tromsø
Telefon: 77 64 20 00
Telefaks: 77 64 21 39
fmtrpostmottak@fylkesmannen.no
www.fylkesmannen.no/troms

Nordreisa kommune
Teknisk avdeling

Nordreisa kommune
Postboks 174
9156 STORSLETT

Att. Knut Flatvoll

Delegert vedtak
Delegert utvalg driftsutvalget - nr. 40/15

Deres ref:	Vår ref (bes oppgitt ved svar):	Løpenr.	Arkivkode	Dato
	2015/1239-2	4362/2015	1942/43/37	28.04.2015

MIDLERTIDIG BRUKSTILLATELSE

Svar på anmodning om midlertidig brukstillatelse, jf pbl § 21-10.
Vedtak hjemlet i delegasjonsreglement vedtatt av Nordreisa kommunestyre i sak 71/95

Byggested:	Hovedvegen 2, 9151 STORSLETT	Gnr/Bnr:	43/37
Tiltakshaver:	Nordreisa kommune	Adresse:	Postboks 174, 9156 Storslett
Ansvarlig søker:	VERTE Landskap & Arkitektur AS	Adresse:	Postboks 1034, 9503 ALTA
Tiltakets art:	Nytt bygg – ikke boligformål over 70m^2	Bruksareal:	2030m^2

VEDTAK:

Med hjemmel i plan- og bygningsloven § 21-10 gis midlertidig brukstillatelse i henhold til anmodning datert 24.04.2015 fra ansvarlig søker.

I mottatt dokumentasjon er det bekreftet av ansvarlig kontrollerende for utførelsen at kontrollen ikke har avdekket feil eller mangler som hindrer midlertidig brukstillatelse, jf forskrift om saksbehandling og kontroll i byggesaker.

Brukstillatelsen gjelder hele tiltaket.

Postadresse:
Postboks 174, N- 9156 Storslett
E-post:
postmottak@nordreisa.kommune.no

Besøksadresse:
Sentrum 17
Internett:
www.nordreisa.kommune.no

Telefon: + 47 77 77 07 00
Telefaks: + 47 77 77 07 01

Bankkonto: 4740.05.03954
Org.nr: 943 350 833

Gjenstående arbeider:

- Gjenstående arbeider skal være dokumentert ferdig utført ved innsendelse av anmodning om ferdigattest. Sluttdokumentasjonen skal være uten merknader fra kontrollerende foretak.
- Det er ansvarlig søkers plikt å påse at anmodning om ferdigattest blir innsendt uten ugrunnet opphold etter at gjenstående arbeider er dokumentert ferdig utført av ansvarlige kontrollerende foretak, jf forskrift om saksbehandling og kontroll i byggesaker.

Tidsbegrenset brukstillatelse:

Brukstillatelsen gjelder fram til 01.08.2015 og opphører uten nærmere varsel samme dato om det ikke foreligger søknad om forlenget brukstillatelse eller anmodning om ferdigattest.

Klagerett:
Vedtaket kan påklages til ***Nordreisa kommune.*** *Klagefristen er 3 uker regnet fra den dagen da brevet kom fram til påført adressat. Det er tilstrekkelig at klagen er postlagt innen fristens utløp.*

Klagen skal sendes skriftlig, angi vedtaket det klages over, den eller de endringer som ønskes, og de grunner du vil anføre for klagen. Dersom du klager så sent at det kan være uklart for oss om du har klaget i rett tid, bes du også oppgi når denne melding kommer frem.

En slik klage kan føre til at avgjørelsen blir omgjort. Kommunen er ikke ansvarlig for tap som tiltakshaver måtte lide ved en slik omgjøring.

Ved senere henvendelse vedrørende saken, vennligst oppgi referansenummer 2015/1239.

Med vennlig hilsen

Ketil Jensen
Byggesaksbehandler
Direkte innvalg: 48 88 32 93

Kopi til:

Harald Nilsen AS	Postboks 278	9502	ALTA
VERTE Landskap & Arkitektur AS	Postboks 1034	9503	ALTA

15/612

Protokoll fra rovviltnemndsmøte i region 8 den 27.3.2015

Sted: Fylkesbygget i Troms
Tid: 08.00–15. (7 timer møte og 3 timer forberedelse)

Til stede:

Rovviltnemnda	Andre
John Karlsen (leder) Fred Johnsen (nestleder) Margit Mathisen Per Mathis Oskal	Berit Gjerstad, Mattilsynet (småfe) Vibeke Elvenes, Mattilsynet (rein) Erlend Winje, Dyr i drift, Troms Ørjan Holm, Miljøvernforbundet Marit Gystøl, Miljødirektoratet Elle-Risten Wigelius, miljøvernavdelinga FMFI (Lync) Anne Guttormsen, landbruksavdelinga FMFI (Lync) Tore Johan Olsen, miljøvernavdelinga FMFI (Lync) Geir Østereng, miljøvernavdelinga FMFI (Lync) Jørgen Remmen, miljøvernavdelinga FMFI (Lync) Gøril Einarsen, miljøvernavdelinga FMTR Heidi-Marie Gabler, miljøvernavdelinga FMTR Andreas Røsæg, miljøvernavdelinga FMTR

Sakliste

9/15	Godkjenning av innkalling og sakliste	s. 1
10/15	Dialog mellom Miljødirektoratet og rovviltnemnda	s. 1
11/15	Orienteringssaker	s. 2
12/15	Referatsaker	s. 2
13/15	Evaluering av prosjektet Næring og rovvilt i Finnmark	s. 2
14/15	Fordeling av FKT-midler	s. 5
15/15	Høring: Forslag til forskriftsendring for mer effektiv felling av jerv	s. 17
16/15	Kvoter for betinga skadefellingstillatelser på jerv, gaupe og ulv 2015/2016	s. 20
17/15	Anmodning om kvote for betinga skadefelling av bjørn 2015	s. 25
18/15	Orientering om status gaupebestand, kvotejakt- og skadefellinger gaupe	s. 26

9/15 Godkjenning av innkalling og sakliste

Vedtak:
Sak 15/15 behandles til slutt, sak 18/15 behandles under orienteringssaker, ellers godkjent som innstilt.

Innstilling til vedtak:
Rovviltnemnda for region 8 godkjenner innkalling og sakliste til møte den 27.3.2015

10/15 Dialog mellom Miljødirektoratet og rovviltnemnda

Til stede: John Karlsen, Fred Johnsen, Margit Mathisen, Per Mathis Oskal, Marit Gystøl, Heidi-Marie Gabler, Gøril Einarsen, Andreas Røsæg.

Miljødirektoratets presentasjon legges ved protokollen.

11/15 Orienteringssaker

- Nemnda orienterer om aktiviteter siden forrige møte
- Kort orientering fra Fylkesmannen i Finnmark
- Kort orientering fra Fylkesmannen i Troms
- Kort orientering fra andre instanser/interessenter som deltar på møtet

12/15 Referatsaker

Innhold	Dato
Angående henvendelse om ekstraordinære uttak av jerv i Finnmark	5.3.2015
Avslag på søknad om skadefelling av gaupe i Evenes og Tjeldsund	11.3.2015
Avslag på søknad om skadefelling av gaupe i Stippanávži/Čearru – Karasjok kommune	26.2.2015
Avslag på søknad om skadefelling av gaupe i tanadalen – Tana kommune	18.2.2015
Betingede fellingstillatelser på gaupe 2015	10.2.2015
Betingede fellingstillatelser på gaupe i 2015 – utvidelse av kvoten i region 8	19.3.2015
Bruk av FKT-midler til godtgjøring av administrative utgifter i kommunen i forbindelse med sk..	27.2.2015
Ekstraordinære uttak av jerv i deler av region 7 og 8	20.3.2015
Ekstraordinære uttak av jerv i deler av region 8 – ny virketid	20.3.2015
Fellingstillatelse på kongeørn i Iškoras – Karasjok kommune	20.2.2015
Finnmark bondelag – Uttak av jerv i Finnmark	22.1.2015
Forskrift om tilskudd til driftsomstillinger grunnet rovvilt	12.2.2015
Forslag til forskriftsendringer for mer effektiv felling av jerv og oppretting av inkurie i viltloven	20.2.2015
Fylkesmannen i Troms gir skadefellingstillatelse på gaupe i deler av Balsfjord, Målselv og Tro..	20.2.2015
Fylkesmannen i Troms gir skadefellingstillatelse på gaupe i deler av Kåfjord, Nordreisa og Kv..	9.3.2015
Fylkesmannen i Oppland – Iverksettelse av skadefelling jerv	23.1.2015
Informasjon om meldingssentralen for reinkadaver i Finnmark for 2015 – tlf. 958 13 908	18.12.2014
Melding om vedtak i Tana kommune – ekstraordinære uttak av jerv	17.2.2015
NINA Minirapport 536 – Kongeørnas predasjonsadferd på beitedyr og mulige forebyggende tilt..	jan. 2015
Troms sau og geit, resolusjon årsmøte 21.2.2015	24.2.2015
Videre oppfølging om tydelig soneforvaltning og høy beredskap	12.3.2015
Ønske om å innføre administrasjonstilskudd til kommuner som drifter interkommunale skadefe..	3.2.2015

13/15 Evaluering av prosjektet Næring og rovvilt i Finnmark

Vedtak:
Prosjektet har kommet godt i gang etter en oppstartsfase. Det er fortsatt en rekke utfordringer som ikke er løst. I de områdene der det er store tap, er det behov for mer direkte oppfølging av næringsutøverne. Med bakgrunn i dette utvides prosjektet i to år – til utgangen av 2017. Prosjektkoordinatorene bør fortsatt være utplassert i kommunene, med en koordinator i østfylket og en i vestfylket. Prosjektet finansieres med FKT-midler, og skal søke økonomisk støtte fra Sametinget.

I løpet av 2016 må det gjennomføres en grundig evaluering av de igangsatte prosjektene og tiltakene som er gjennomført i løpet av prosjektperioden.

Innstilling til vedtak:
Prosjektet har kommet godt i gang etter en oppstartsfase. Det er fortsatt en rekke utfordringer som ikke er løst. I de områdene der det er store tap, er det behov for mer direkte oppfølging av næringsutøverne. Med bakgrunn i dette utvides prosjektet i to år – til utgangen av 2017. Prosjektkoordinatorene bør fortsatt være utplassert i kommunene, med en koordinator i østfylket og en i vestfylket. Prosjektet fullfinansieres med FKT-midler.

I løpet av 2016 må det gjennomføres en grundig evaluering av de igangsatte prosjektene og tiltakene som er gjennomført i løpet av prosjektperioden.

Bakgrunn
På rovviltnemndsmøtet i Alta 21. januar 2015 ble det gjort følgende vedtak i sak 5/15 om prosjektet Næring og rovvilt i Finnmark:

Etter dialog med prosjektlederne evaluerer Fylkesmannen i Finnmark prosjektet Næring og rovvilt i Finnmark, Evaluering og forslag til evt. videreføring legges frem for rovviltnemnda per e-post innen 13.3.2015. Rovviltnemnda fatter vedtak om dette på rovviltnemndsmøtet 27.3.2015.

Prosjektets mål
Overordnede mål:

- redusere skader fra rovvilt på beitedyr
- bidra til å redusere konflikten mellom næringsutøvelse og forvaltning av rovvilt

Prosjektet har fire delmål:

- Interkommunale skadefellingslag i hele fylket skal være ferdig etablert og i drift ved utgangen av 2014. Grunnleggende opplæring av personell i kommuner og skadefellingslag skal være gjennomført innen prosjektslutt (HMS, jaktledelse, administrative rutiner).
- Informere om stimuleringstilskudd til rovviltjakt i fylket. Bidra til økt evne til bestandsregulering gjennom alminnelig jakt ved å øke antall felte individer samt å øke den årlige stabiliteten i antall fellinger. Informere om stimuleringstiltak relatert til ordinær jakt ved eventuelle jaktkurs i regi av prosjektet og/eller andre foreninger og lag.
- Gjennomføre «Arena Rovvilt» i hele fylket, samt møte referansegruppens medlemmer en gang i året.
- Formidle mål og virkemidler i forvaltningsplanen for rovvilt i Finnmark til reinbeitedistrikter og sauenæring.

Disse målene har blitt konkretisert i aktivitetsplanene som har blitt vedtatt på styringsgruppemøtene.

Måloppnåelse
De overordnede målene for prosjektet er lite målbare. I løpet av de siste årene har antallet søknader om erstatning for sau tapt til fredet rovvilt gått ned. I 2014 var tapstallene for sau på nivå med årene 2003 og 2004. Hva årsaken til dette er vet man ikke, og det er vanskelig å si hvilken rolle prosjektet eventuelt har hatt for å bidra til denne nedgangen. Det er fortsatt en del områder der det er stort tap av sau til rovvilt. I disse områdene er det fortsatt behov for mer oppfølging.

Det er usikkert om man i dag har klart å fange opp de i reindriften som har størst utfordringer med rovvilt. Antallet søknader om erstatning for tap av rein til fredet rovvilt har holdt seg stabilt over år. Fylkesmannen ser et behov for mer distriktsvis oppfølging i reindriften.

Prosjektet gjennomfører en rekke tiltak som ledd i miljøvernavdelingens oppdrag fra Miljødirektoratet på rovviltområdet. Herunder å jobbe for å nå målsetningene for rovviltnemndas forvaltningsplan for store rovdyr. At målsetninger i rovviltforvaltningen nås kan ha betydning for måloppnåelsen for reindrift og sauehold, deriblant bærekraftig drift og økt kjøttproduksjon i beitenæringen.

Erfaringen er at prosjektet bidrar til å gjennomføre flere tiltak som virker konfliktdempende overfor næringen. Dette er tiltak som Fylkesmannen ellers ikke ville hatt kapasitet til å gjennomføre. Prosjektet tar en del oppgaver som gjør at pågangen på telefon- og møtehenvendelser hos Fylkesmannen minker. At prosjektet besvarer en del telefonhenvendelser er positivt. Dette kan likevel føre til at Fylkesmannen ikke er oppdatert på det som rører seg i næringen og jaktmiljøet, og ikke kjenner til konflikter som eventuelt oppstår. Det er viktig at de prosjektansatte videreformidler slik informasjon til Fylkesmannen.

I referansegruppemøtet for prosjektet ga næringen uttrykk for at det også fremover er viktig å opprettholde dialog mellom næring og forvaltning, og det ble stilt spørsmål ved hva alternativet ville være dersom prosjektet ikke videreføres.

Arbeidet i prosjektet
For å nå målene i prosjektet er et kontaktnett i næring og fagmiljø viktig. De prosjektansatte har nå kommet inn i sine oppgaver og har skapt seg et nettverk. Dette er noe som tar tid. Når det er etablert kontaktpunkter er det lettere å gjennomføre aktiviteter og tiltak. At de prosjektansatte er utplassert i to kommuner er en fordel med tanke på nærhet til næringa. Denne organiseringen fungerer godt i Nesseby kommune, mens i Porsanger kommune har det vært en del utfordringer.

At prosjektet i dag ikke er fullfinansiert via FKT-midler fører til at de prosjektansatte må bruke tid på å søke om finansiering fra andre aktører, noe som gjør tilværelsen mindre forutsigbar for dem. Den tida de prosjektansatte bruker på å søke om restfinansiering hadde vært bedre anvendt på å gjennomføre de tiltakene de skal gjøre i henhold til aktivitetsplanen.

Næring og rovvilt-prosjektet har hatt en tett oppfølging fra Fylkesmannen for å sikre at målene for prosjektet nås. Oppfølging av styringsgruppemøter og referansegruppemøter gir merarbeid for Fylkesmannen. Det er likevel slik at de aktivitetene som blir gjennomført av prosjektet veier opp for dette ettersom Fylkesmannen ellers måtte ha gjennomført disse aktivitetene selv. Hyppigheten av telefonmøter og oppfølging av prosjektet har blitt redusert siden prosjektet startet opp. Personressursene hos Fylkesmannen er begrensede, ved en eventuell videreføring av prosjektet er det derfor viktig at de oppdragene prosjektet får kan gjennomføres selvstendig uten at aktivitetene krever mye oppfølging fra Fylkesmannen.

Veien videre
Per i dag er mange av de grunnleggende aktivitetene i prosjektet blitt gjennomført og Fylkesmannen ser behovet for å spisse aktiviteter og fokus.

Det er store utfordringer med å få registrert familiegrupper av gaupe, ynglinger av jerv, samt innsamling av DNA fra bjørn. På dette området kan prosjektet holde kontakt med SNO og næringen, og initiere til bestandsregistrering der prosjektet og næringen deltar i samarbeid med SNO. Dette er et tiltak som vil ha konfliktdempende effekt.

Fremover bør prosjektet fokusere mer på rovviltjakt og jobbe for at næringen involverer seg mer. Det bør lages spesiell informasjon til reindriften om jakt. Reindriften bør også tilbys intensivkurs for jegerprøve og jaktkurs.

Skadefellingslag som er oppe og går er viktig for et effektivt uttak av skadevoldende rovdyr. Prosjektet bør følge opp de kommunene som har kommunale/interkommunale skadefellingslag. Erfaringene viser at virkemidlene for å få på plass interkommunale skadefellingslag ikke er tilstede og det ligger ikke til prosjektet å få de på plass. Om virkemidlene kommer på plass bør man ta opp arbeidet med etablering. Kursing av kommunale jaktlag bør allikevel prioriteres og bør være et satsingsområde for prosjektet.

For å bedre samarbeidet med kommunene bør den kommunale landbruksforvaltningen involveres mer i prosjektet. Dette kan gjøres ved at kommunene holdes orientert om det som skjer i prosjektet og at de inviteres på møter og arrangementer i regi av prosjektet. Kommunene er førstelinjetjeneste for jordbruket og kan i så måte være en ressurs for prosjektet for å komme i kontakt med nye sauebønder og andre som kan trenge ekstra oppfølging i rovviltspørsmål.

I regi av Næring og rovvilt-prosjektet har det blitt testet ut e-bjeller på rein i en rekke områder. Erfaringene med bruk av e-bjeller på rein er gode hittil, og det er et positivt konfliktdempende FOU-tiltak. E-bjelleprosjektet går ut i 2016 og krever en grundig evaluering. Det er naturlig at Næring og rovvilt-prosjektet står for denne evalueringen.

Konklusjon
Prosjektet har kommet godt i gang etter en oppstartsfase. Det er fortsatt en rekke utfordringer som ikke er løst. I de områdene der det er store tap er det behov for mer direkte oppfølging av næringsutøverne. Med

bakgrunn i dette anbefaler Fylkesmannen i Finnmark at prosjektet utvides i to år – til utgangen av 2017. Prosjektet bør fortsatt være utplassert i kommunene, med en koordinator i østfylket og en i vestfylket. Det vil være en fordel å fullfinansiere prosjektet med FKT-midler.

I løpet av 2016 må det gjennomføres en grundig evaluering av de igangsatte prosjektene og tiltakene som er gjennomført i løpet av prosjektperioden.

14/15 Fordeling av FKT-midler

Vedtak:
Nemnda forutsetter at de signaler som den har gitt hensynstas, og at nemda i løpet av høsten 2015 får en orientering om situasjonen, slik at omprioriteringer kan foretas. Ellers vedtatt som innstilt.

Innstilling til vedtak:
Rovviltnemnda i region 8 foretar en fordeling av midler til forebyggende og konfliktdempende tiltak mellom fylkesmennene basert på fordelingsnøkkel vedtatt i rovviltnemnda mars 2011, i henhold til planleggingsrammer i brev fra Miljødirektoratet i mars 2015 samt retningslinjer i forvaltningsplan for rovvilt i region 8 datert 10.10.2013

Antall ynglinger av jerv, antall familiegrupper av gaupe, antall bjørn og antall beitedyr beskriver behovet for forebyggende og konfliktdempende tiltak i hvert fylke. Hver parameter er tildelt lik vekt.

Region 8 har fått 1,5 millioner til spesielle driftsutgifter, kap. 1420.21. Denne posten skal fordeles likt til fylkene med 750 000,– til Fylkesmannen i Finnmark, og 750 000,– til Fylkesmannen i Troms. Fylkesmannen i Troms er sekretariat for nemnda og tildeles 1 million til drift av nemda, kap 1420.21.

Fylkesmannen i Finnmark blir tildelt kr 6 996 000,– av kap. 1420.73 og 750 000 av kap. 1720.21. Fylkesmannen i Troms blir tildelt kr 6 204 000,– av kap. 1420.73 og 1 750 000 av

Politiske føringer og lovverk som ligger til grunn for sekretariatets saksfremlegg:
- St. meld. nr. 15 (2003–2004) Rovvilt i norsk natur
- Innst. S. nr. 174 (2003–2004)
- Lov om forvaltning av naturens mangfold av 1.7.2009
- Lov av 29.5.1981 om viltet (viltloven)
- Forskrift av 18.3.2005 om forvaltning av rovvilt
- Forvaltningsplan for rovvilt i region 8, vedtatt 10.10.2013

Saksfremstilling

Bakgrunn
Vi viser brev fra Miljødirektoratet om økonomiske planleggingsrammer for rovviltnemndene mottatt i mars 2015. Den enkelte rovviltnemnd skal med utgangspunkt i planleggingsrammen gitt av Miljødirektoratet fordele midler til ulike tiltakstyper, og i region 8 fordele mellom Fylkesmannen i Finnmark og Fylkesmannen i Troms.

Tildeling, budsjett og kostnad 2014
I 2014 ble region 8 tildelt 14 millioner til forebyggende og konfliktdempende tiltak, 1,5 millioner til tjenestekjøp (kap. 1420.21) og 1 million til drift av nemnda. Rovviltnemnda i region 8 vedtok på møte den

21. mars å fordele 15,5 millioner mellom fylkesmennene. Totalt 8 380 000 kroner ble fordelt til Fylkesmannen i Finnmark, der 7 630 000 ble tatt av kap. 1420.73 og 750 000 million av kap. 1420.21. Troms fikk fordelt totalt 8 120 000, der 6 370 000 ble tatt av kap. 1420.73 og 1 750 000 av kap. 1420.21. Fylkesmennene rapporterte hver for seg til Miljødirektoratet innen februar 2015. Her er rapporteringen fra fylkesmennene:

Rapportering til nemnda – bruk av FKT-midler i Finnmark 2014
Vi viser til direktoratets supplerende tildelingsbrev 2014 datert 24.6.2014. Fylkesmannen i Finnmark ble tildelt

- 7 630 000 kroner til forebyggende og konfliktdempende tiltak innen rovviltforvaltningen (FKT), kapittel 1420 post 73 prosjekt 14A14001.
- 500 000 kroner til samisk kompetanse hos Fylkesmannen, kapittel 1420 post 21.
- 750 000 til FKT tiltak tjenestekjøp og FOU, kapittel 1420 post 21.

Midler til samisk kompetanse i rovviltforvaltningen bidrar til en mer effektiv behandling av søknader om erstatning av rein og sau samt søknader om FKT-midler. Stillingen gjør at vi kan ha tettere dialog med næringen.

Vi viser til tidligere oversendt rapportskjema i excelformat hvor alle utbetalinger av FKT-midler (1420.73) fremgår fordelt på de ulike tiltakene i 2014. Vi viser også til vedlegg i dette brevet som oppsummerer forbruk på type tiltak.

En rekke tiltakshavere kunne ikke forevise tilstrekkelig dokumentasjon til at vi kunne utbetale hele beløpet. En del rapporterte ikke og de fikk derfor ikke utbetalt tilskudd. I noen enkelttilfeller ble det bedt om ettersendelse av bilag til rapport, da vi kjente til at tiltaket hadde blitt gjennomført og søker oppga at de hadde bilag på utgiftene. For 2015 vil mangelfulle rapporter og manglende bilag medføre avkortning eller avslag på utbetalinger av tilskudd.

Elektronisk søknadsportal
Søknadsportalen er oppdatert på utbetalt beløp for hvert tiltak som ble omsøkt via denne.
I tillegg til tiltak rapportert i portalen satte Fylkesmannen i gang flere prosjekter på eget initiativ og etter behov i fylket. I 2014 ble det investert i en del e-bjeller for fremtidige tapsundersøkelser i fylket. Disse er tiltenkt reindriften for å se om e-bjeller kan bidra til å holde bedre oversikt over reinflokken i områder som er spesielt utsatt for angrep av rovvilt. Disse prioriteres til noen distrikter for utprøving, primært i forvaltningsområder for rovdyr. E-bjellene administreres av Næring og rovviltprosjektet.
Tiltak som omfatter innkjøp av e-bjeller ligger ikke i elektronisk søknadsportal, men fremgår av tidligere oversendt oversikt fra januar 2014. I tillegg til dette har Fylkesmannen tildelt ca. 400 radiobjeller til sauebønder, tidligere har vi utlånt disse. Disse ble ikke belastet budsjett i 2014.

I Finnmark som er såpass stort i areal, og som har så mange beitedyr, må en rekke tiltak initieres av forvaltningen for at tiltak skal komme i gang, derfor vil ikke alle tiltak i elektronisk søknadsportal.

Generelle kommentarer til anvendelsen av midlene
I 2014 var det behov for færre skadefellingsoppdrag med avlønning, enn hva vi hadde planlagt for. Kun to kommunale skadefellingslag var operative i 2014. Uten større dekning av etablerte fellingslag i fylket er det begrenset hva Fylkesmannen kan ta av initiativ i tilfeller det ut fra en regional vurdering er behov for felling av rovvilt, dette er tilfeller hvor det ikke tas lokale initiativ. I skadefellingssesongen for jerv og gaupe på vinteren har reindriften rein på innlandet, og har lite tid og muligheter til å ha fokus på kalvingsområdene nær kysten, dette selv om det er etablerte bestander av jerv og gaupe i kalvingsområdene. Uten etablerte

kommunale skadefellingslag som dekker disse områdene blir det ikke tatt initiativ fra næringens side da skadefellingsforsøk krever tid og ressurser. Kommunene er små med lite ressurser og kvier seg for å danne kommunale skadefellingslag. Fylkesmannen har heller ikke virkemidler til å bidra til at skadepotensialet i slike områder reduseres. Med en lite effektiv lisensjakt og få skadefellingslag som utgangspunkt på regionalt nivå, blir Miljødirektoratets prioritering av områder for hvor det gjøres ekstraordinære uttak av jerv i fylket spesielt viktige, og har stor betydning for næringen og oppfyllelsen av bestandsmålene.

Av budsjettert ramme på 1 000 000 ble 214 956 kr benyttet. Per desember 2014 hadde ikke alle kommuner eller lokale skadefellingslag rapportert på utgifter for fellingsforsøkene. Disse vil da bli belastet budsjett for 2015.

Liste på gitte fellingstillatelser/avslag gitt før sommeren 2014
Reinbeitedistrikt 14A, avslag på skadefellingssøknad gauper
Reinbeitedistrikt 14A, skadefellings tillatelse på to jerv
Reinbeitedistrikt 36, Skadefellingstillatelse på en jerv - i Kautokeino kommune – lokalt lag
Reinbeitedistrikt 35A, skadefellingstillatelse på en jerv
Reinbeitedistrikt 16, Lahtin siida, avslag skadefellingssøknad kongeørn
Reinbeitedistrikt 21, avslag skadefellingssøknad kongeørn
Reinbeitedistrikt 5 a/c, avslag skadefellingssøknad kongeørn
Reinbeitedistrikt 6, skadefellingstillatelse en jerv – lokalt lag
Brennelv beitelag i Porsanger kommune – skadefellingstillatelse 2 jerv – kommunalt lag
Reinbeitedistrikt 9 – skadefellingstillatelse en jerv – lokalt lag
Reinbeitedistrikt 1 – skadefellingstillatelse en bjørn – lokalt lag
Klubbvik beitelag i Nesseby kommune – skadefellingstillatelse 1 gaupe – lokalt lag

Skadefellingstillatelser gitt etter sommeren 2014
Klubbvik beitelag i Nesseby kommune – skadefellingstillatelse 1 gaupe – kommunalt lag
Reinbeitedistrikt 1 – skadefellingstillatelse ulv – lokalt lag

De fleste fellingsoppdrag ble utført av lokale lag, som ofte har en noe begrenset kompetanse.
I 2014 var det ingen aktivitet av bjørn eller ulv i beiteområder for sau. Det har vært få akutte hendelser i løpet av sommersesongen.

Kommentarer til de ulike typene tiltak

Rein – rovvilt
Totalt var det 37 søknader om planlagte tiltak og akutte tiltak fra reindriften i Finnmark. De som fikk tilsagn fikk tilskudd til foring av tamrein, flytting av tamrein til mindre rovviltutsatte områder, disse tiltakene gjerne i kombinasjon med utvidet tilsyn.

En del av midlene som er avsatt til reindriften går til akutte tiltak fra april til juni hvor tiltaket er foring for å samle flokken i perioder med store tap, dette i kombinasjon med ekstra tilsyn. Noen av de akutte søknadene var gitt under kalvingsperioden.

Næring og rovviltprosjektet er etablert med en stilling i Øst-Finnmark og en i Vest-Finnmark. Året 2014 var år to i det treårige prosjektet. Stillingene er lokalisert hos Nesseby kommune og Porsanger kommune. Prosjektet styres av rovviltnemnda og Fylkesmannens miljøvernavdeling, landbruksavdeling og reindriftsavdeling. Innspill fra næringen kommer via årlige referansegruppemøter. Rovviltnemnda i region 8 har vedtatt å støtte prosjektet med 1 million årlig fra forebyggende tiltaksmidler i perioden 2013-2015, og det søkes finansiering fra andre tilskuddsordninger for full finansiering av prosjektstillingene. Mer informasjon om prosjektet og aktiviteter fins på www.nrfi.no.

Husdyr – rovvilt
Fylkesmannen ga i 2014 tilsagn om tidlig nedsanking til de besetninger som ligger i forvaltningsområdet A – for gaupe, eller besetninger som er berørt av jerv eller grenser til A-området for jerv eller bjørn. Det ble gjort noen unntak, dette gjaldt langt ute i B-områdene hvor vi visste at jerv ville bli en utfordring på sommeren. Vår erfaring er at bønder som har fast eller sporadisk forekomst av jerv i beiteområdet og sanker tidlig i tilskuddsperioden har relativt lave tapsprosenter på utmarksbeite.

I Neiden beitelag (område med historisk kroniske tap til bjørn) ble det gitt midler til beredskapsareal og beredskapsgjerde, midler til forsinket beiteslipp og tidlig nedsanking. En bruker holdt dyra på innmark hele sesongen uten tap. Radiobjeller ble også benyttet i Neiden som redskap for å varsle tap av voksne dyr til bjørn.

I Klubbvik beitelag ble det innvilget akutte midler til kortvarig intensiv tilsyn i kombinasjon med kadaversøk med hund. I dette området ble det dokumentert flere sau drept av gaupe i en kort periode. Noen av de kadavrene ble funnet ved hjelp av godkjent kadaverhund. I de mest tapsbelastede beiteområder for sau, med mobildekning, ble det utlånt radiobjeller. Det ble også utlånt e-bjeller i noen få besetninger. Dette resulterte i bedre oversikt over tapssituasjonen i beiteområdet, noe høyere dokumentasjonsgrad, rask og målrettet utrykning ved bjellealarm og noe lavere konfliktnivå.

Andre større tiltak innen sauedriften inkluderer først og fremst flytting til øybeite i Vest-Finnmark (Seiland) og i et tilfelle e-bjeller utlånt til tapsundersøkelse. Erfaringene med flytting til øy er god med betydelig lavere tap enn på fastlandet, men gir en del utgifter til transport fra gård til beiteland med båt. Det ble gitt tilskudd til å dekke dette.

Fylkesmannen tildeler i noen tilfeller midler til akutte forebyggende tiltak til saueeiere og beitelag. Midlene går i hovedsak til å intensivere og utvide tilsynet i en kortere periode ved høye tap til rovvilt, ofte med kadaversøk.

Konfliktdempende tiltak
For å forebygge at bjørn tiltrekkes bebyggelse og oppleves som problembjørn, finansierer Fylkesmannen hyppigere søppeltømming i Pasvik om sommeren. Det gis også støtte til bønder for levering av døde husdyr på avfallsmottaket i Kirkenes (6 stk.).

Midler ble bevilget i 2014 til "Leve med Rovdyr" prosjekt som besøkte flere skoler og informerte om de store rovdyrene. Det har vært gjennomført *agenda rovvilt og sau* i flere deler av fylket. Dette er møter mellom forvaltning og sauenæring. Næring og rovvilt prosjektet i Finnmark har bidratt med dette. Prosjektet har også gjennomført sporingsaksjon med næring og SNO for å registrere gaupe. Andre tiltak som prosjektet har gjennomført er kurs i kadaversøk med hund (4 godkjente kadaverhunder/fører), opplæring av bjørnhundekvipasjer i Finnmark og jakttiltak rettet mot jervejegere.

Andre konfliktdempende tiltak som har vært gjennomført av Fylkesmannen er dialogsmøter oppimot kommuner, reinbeitedistrikter, forskning og andre berørt parter som ønsker å finne fram til tiltak som kan dempe konflikt mellom mennesker – rovdyr - næring. Reiseavstandene i fylket og bemanningen tilsier at vi kun kan ha dialog med noen utvalgte distrikter hvert år.

Andre tiltak
FKT-midler ble benyttet til annonsering om tilskuddsordningen i fylkets aviser samt annonsering av rovviltjaktkvoter.

Jaktrelaterte tiltak
I 2014 ble det bevilget til midler til flere jaktkurs i regi av NJFF Finnmark med fokus på å holde kurs og temakvelder om rovviltjakt i fylket. Bare et konkret tiltak ble gjennomført. Det var kurs i gaupejakt med veiledning.

Også andre tiltak som skal stimulere til mer effektiv jakt og felling av rovvilt har fått støtte, blant annet bygging av flyttbare jervejaktbuer (3 tilsagn, 1 gjennomført og rapportert) og flere sms-viltkamera til utplassering på jerveåter. Etter at sms-kamera kom på markedet har de mest effektive jervejegerne etablert flere jerveåter med to kamera per åteplass, dette for å sikre at aktivitet av jerv fanges opp, og man kan da oppsøke åteplassen for å jakte.

Sør-Varanger kommune har fått støtte til utstyr og kompetanseheving av interkommunalt skadefellingslag for Sør-Varanger, Nesseby og Tana kommuner. Det ble også gitt tilskudd til innkjøp av materiell/figurer til bjørneskytebane i Karasjok for å kunne øke kompetansen på bjørnejakt lokalt.

Fellingslag
I regi av Næring og Rovviltprosjektet jobbes det med å etablere flere interkommunale skadefellingslag. Om dette blir vellykket vil avhenge av om kommuner som påtar seg administrativt ansvar kan få tilskudd til dette merarbeidet da avlønning av fellingslag er knyttet til kommune. Mange kommuner vegrer seg for å danne egne fellingslag da de ser på dette som en ekstraoppgave, hvor de ikke får dekket kostnadene. Mange kommuner er små og har mange oppgaver med lite ressurser.

Fylkesmannen støttet et treningsprogram for hundeekvipasjer for sporing av bjørn. Tre ekvipasjer fra Finnmark har etter avtale deltatt på trening i regi av SWDI. To ekvipasjer har ikke nådd målene, slik at det vil bli forsøkt å rekruttere to nye ekvipasjer i 2015. Tiltaket har gått som samarbeidsprosjekt mellom «Dyr i Drift» prosjektet og «Næring og rovviltprosjektet». Ekvipasjene kan benyttes om SNOs personell med tjenestehunder ikke er tilgjengelig, eller det oppstår behov for flere ekvipasjer til sporing av bjørn samtidig i fellingssammenheng. Tiltaket bidrar uansett til å øke kompetansen på trening av sporhunder i fylket.

Bestandsovervåking
Det ble utbetalt dusør for 3 (2 fra 2013) innmeldinger av binner i følge med unger (dokumentert av SNO i etterkant), 1 dusør for jerveyngling, 2 for nye hekkelokalitet for kongeørn og 4 dusører for innmelding av familiegrupper av gaupe i 2014. Det er innvilget midler til fem gavekort blant de som har levert inn bjørnemøkk til SNO.

Fylkesmannen bidrar til å samle inn DNA av bjørn fra elgjegere, via samarbeid med Finnmarkseiendommens elgveiestasjoner og SNO. Innlevering via elgveiestasjoner i Kautokeino og Karasjok har økt antall prøver de to siste år. Uten at innsamlerne får tilbakemelding på positiv eller negativ prøve via sms etter analyseresultat, har vi ikke tro på at innsamlingsordningen vil gi gode resultater på sikt.

Det har blitt bevilget midler til Bioforsk Svanhovd for forsøk av innsamling av bjørnehår fra høyspentlinjer til DNA analyse. Dette er for å kunne øke DNA innsamlingen til bjørneovervåkning. Metoden gav mange prøver, men dårlige analyseresultater pga. nedbrutt DNA. Høsten 2014 ble det innvilget midler til NINA for et prosjekt i Lakselv våren 2015 som skal se på utfordringer med kongeørn i et kalvingsområde i Stabbursdalen. Fylkesmannen kjøpte inn 30 viltkamera som SNO-kontorene får disponere til overvåkning av familiegrupper av gaupe og jerv i 2014.
Vår vurdering er at FKT-midlene bidrar til å dempe konflikter ved akutte tilfeller, og enkelte tiltak bidrar til å begrense tapsomfanget av sau og rein.

Tabell 1. Finnmark: Midler til forebyggende og konfliktdempende tiltak 2014, post 1420.73

Forebyggende tiltak rein		**Tilsagn**	**Utbetalt**
	Andre tiltak rein		
	Foring/Gjeting/utvidet tilsyn rein	890 000	830 000
	Kalving i gjerdet		
	Flytting til annet beite rein	90 000	90 000
	Bruk av tekniske tiltak rein		335 242
	Akutt rein	60 000	60 115
sum rein			**1 315 357**
Forebyggende tiltak sau			
	Tidlig nedsanking sau	634 385	473 192
	Bruk av tekniske tiltak sau		97 752
	Forsinket slipp sau	59 000	62 720
	Gjeting/utvidet tilsyn sau		
	Andre tiltak sau		35 000
	Flytting av sau til annet beite	100 000	110 000
	E-gjerder	15 620	15 620
	Beredskapsareal	202 000	202 000
	Gjeterhund/vokterhund		
	Beiting på inngjerdet areal		
	Akutt sau	50 000	50 000
Sum sau			**1 046 284**
Forebyggende tiltak felles			
	Kadaverhåndtering i Pasvik		11 565
	Søppelhåntering i Pasvik	150 000	150 063
	Konfliktdempende tiltak utenom Pasvik		
	Jakttiltak(Annonsering av) jerve- og gaupejakt-kurs, båser	385460	267188
	Utgifter fellingslag og fellingsforsøk	75000	65783
	Bestandsregistreringer av rovvilt		10150
	Dusør for rovviltyngling/kongeørnhekking		100000
	FoU -prosjekter rovvilt	1725000	1725000
	Godtgjøring interkommunale fellingslag	155440	155440
	Informasjon, kompetanseheving, dialog		165937
	Lokale/kommunale prosjekter	1930200	1722724
Sum forebyggende tiltak felles			**4 373 850**
Total sum			**6 735 491**

Rapportering til nemnda - Bruk av FKT midler Troms 2014

Tabell 2. Troms: Midler til forebyggende og konfliktdempende tiltak 2014

Type tiltak	Tiltak	Ant. søk	Ant. innv.	Omsøkt	Budsjett	Benyttet	Gitt tilskudd til
Forebygg rein § 5 a og b)							
	Foring av kalv innenfor gjerde, tilsyn, flytting av rein m.m.	7	4	2 822 910	**371 000**	**421 000**	Tilskudd til foring av kalv i innhegning, tilsyn kalvingstid
	Akutt tiltak rein				**100 000**	**45 000**	Lainivuoma
Sum rein				2 822 910	**471 000**	**466 000**	
Forebygg sau § 5 a og b)							
	Planlagt utvidet tilsyn i kombinasjon med tidlig nedsanking	3	3	679 920	**240 000**	**195 233**	Tre lag som også får tilskudd tidlig nedsanking. Manndalen, Skibotn, indre Kåfjord. Indre Kåfjord rapporterte ikke =avslag
	Tidlig nedsanking, hjemmebeite, beredskapsareal	6 (+ 3 lag)	2	569 250	**200 000**	**144 672**	To brukere som får midler til beredskapsområde. En bruker brukte ikke alt i 2014.
	Tidlig nedsanking hele Troms			700 000	**700 000**	**431 786**	Manndalen, Skibotn, én i Nordreisa, Indre Kåfjord
	Akutt tiltak sau				**100 000**	**0**	
	Akutt tidlig nedsanking				**100 000**	**0**	
Sum sau				1 949 170	**1 340 000**	**771 691**	
§ 5 c)	**Andre tiltak som kan være direkte tapsreduserende**						
	Diverse jaktprosjekter; rev, gaupe, bjørn, jerv, samling skyteteknikk, oppsyn båser og buer, rovviltjakt med hund, prosjekt grunneiertillatelser mm.	16	11				Gaupejaktkurs, jervejaktkurs, bjørnehundekvipasjer, grunneiertillatelser, wirebjørn, HMS, samling skadefellingslag mm.
Sum andre tiltak				2930020	**1 112 580**	**1 368 081**	
§ 6	**Tiltak for å øke kunnskapsgrunnlaget**						
	Organisering av radiobjeller, bruk av radiobjeller	2	1	197 700	**137 700**	**129 790**	Landbruk nord, org radiobjeller
	Forskning	3	2	909 200	**349 200**	**349 950**	Selenstatus i beitedyr og for i Dyrøy kommune, NINA kongeørn.
	Reindriftsseminar			150 000	**150 000**	**150 000**	gjennomført i 2015
	Bruk av kadaversøkekvipasjer for å avklare tapsforhold, kadaverhundprosjekt og norske kadaverhunder	5	5	1 038 220	**605 720**	**322 224**	Nordreisa og Gratangen fått midler. Norske kadaverhunder og kadaverhundprosjekt
	Innkjøp radiobjeller					**300 000**	Bruk av restmidler
Sum § 6				2 295 120	**1 242 620**	**1 251 964**	
Konfliktdempende							
§ 7	Dyr i drift			1 000 000	**1 000 000**	**1 000 000**	
	Beitebruk i utmark			250 000	**250 000**	**250 000**	
Sum konfliktdempende				1 250 000	**1 250 000**	**1 250 000**	
Annet							
	Fellingsvederlag				**800 000**	**296 991**	
	Diverse utgifter FM				**100 000**	**41476**	
				Omsøkt	**Behov Troms**	**Benyttet 2014**	
				11 247 220	**6 316 200**	**5 446 203**	
Kap 1420.21	**TJENESTEKJØP behov Troms**						
M620	**Drift av nemnd og sekretariat, Kap 1420.21**						
Usikker på hva vi får	Lønn og godtgjørelse nemnda, samt tolketjenester				300 000	211 050	
	Reise, møte og hotell nemnda				200 000	199 234	
	Reise sekretariat				70 000	45890	
	Lønn sekretariat				430 000	429329	
	SUM				**1 000 000**	**885 503**	
	Brukt 300 000 av tjenestekjøp for e-bjeller						

Av det tildelte beløpet på post 1420.73 ble det igjen 923 000 kroner. Vi har hatt få akutte tilfeller, enkelte som har fått avslag (f.eks. ikke rapportert) og flere som ikke har benyttet hele tilskuddsbeløpet. Det er også en del som har fått tilsagn, som valgte å ikke benytte seg av hele tilskuddet. Mye av dette har blitt omdisponert.

Forebyggende rein
I følge forvaltningsplanen for rovvilt i region 8, er det i utgangspunktet ønskelig å balansere tildelingen av midler til sau og rein i regionen. Når det gjelder forebyggende tiltak i reindrifta er det få tiltak med dokumentert effekt. Vi har erfart at prosjekter i reindrifta er mangelfullt beskrevet, og rapportering på bruk av tilskuddsmidler varierer. Dette resulterer i at sauenæringen får tildelt mer midler enn reindriftsnæringen. I reindriften er ekstra tilsyn og foring i kalvingstiden det mest brukte tiltaket. Vi har også gitt støtte til foring av kalv i gjerde. Vi brukte 150 000 kroner til et seminar direkte rettet for reindrifta. Vi mener dette er med på å balansere regnestykket.

Forebyggende sau
Fylkesmannen har prioritert tidlig nedsanking i områder med store tap til jerv og fast bestand av jerv, og/eller med høy forekomst av jerv. Vi har bare gitt støtte til planlagt tidlig nedsanking i 2014. Vi har prioritert tilsyn med kadaversøk i områder med store tap og som har de fleste av de store rovviltartene. I tillegg har vi prioritert bruk av kadaversøkekvipasjer for å avklare tapsforhold. Dokumentasjon av kadaverfunn er helt avgjørende for å avklare årsaken til tap av beitedyr. Dokumentasjonsgraden har historisk sett vært lavere i rovviltregion 8 enn gjennomsnittet for landet, som igjen gjør at vi ikke har god oversikt over tapsårsaker. Dette gjelder spesielt for sau i Troms. For å øke dokumentasjonsgraden, og finne tapsårsaker, har Fylkesmannen i Troms derfor valgt å gi støtte til dette. Vi har i tillegg stilt flere og strengere vilkår i forbindelse med tilsagn. Vi har kjøpt inn radiobjeller for restmidler. Vi har også brukt restmidler for innkjøp av e-bjeller.

Andre tiltak som kan være direkte tapsreduserende
Gaupejaktkurs for skadefellingspersonell, jervejaktprosjekt, rovviltjakt med hund m.m. ligger under her. Vi har og brukt FKT tilskudd til et prosjekt for å kartlegge og innhente grunneiertillatelser. Polar park har fått restmidler for å bygge fasiliteter for å teste hund på bjørn. Gjennom tilskudd til Dyr i drift for ulike jaktprosjekt ønsker Fylkesmannen i Troms å øke oppslutningen om jakt på disse artene i befolkningen, samt i større grad å regulere rovviltbestanden ved ordinær jakt i fylket. Vi har også brukt en del midler på kompetanseheving av de interkommunale skadefellingslag.

Konfliktdempende
Vi har brukt 1 000 000,– til prosjekt *Dyr i drift*. Hovedmålsettingen med prosjektet er å bidra til å redusere skader fra rovvilt på beitedyr og på den måten bidra til å redusere konflikten mellom næringsutøvelse og forvaltning av rovvilt. Denne målsettingen skal nås gjennom effektive forebyggende og konfliktdempende tiltak, kompetanseoppbygging og informasjonstiltak. Vi har brukt 250 000 til prosjekt *Beitebruk i utmark*. Dette er et treårig prosjekt med fokus på å styrke beitebruk. Vi mener et sterkere organisert beitebruk kan være ett av de beste FKT-tiltakene vi har. Hvis vi ikke får brukere i beitelag til å samarbeide, vil normalt tapsreduserende tiltak ikke fungere tilfredsstillende.

Forskning og utvikling (FOU)
Vi fikk inn noen søknader om forskning og utvikling i Troms, en av disse søknadene er initiert av Fylkesmannen i Troms. Vi har brukt restmidler på rapport fra NINA om kongeørn.

Regional tildeling og fordeling mellom fylkene 2015
Viser til brev fra Miljødirektoratet mottatt mars 2015, om planleggingsrammer for rovviltnemndene. Rovviltnemnda i region 8 har fått i oppgave å fordele 13,2 millioner til forebyggende og konfliktdempende tiltak mellom fylkesmennene i Troms og Finnmark. I tillegg er det satt av 1,5 millioner til region 8 på kap. 1420.21 som kalles tjenestekjøp. Det er satt av 1 million kroner til drift av nemnda og sekretariatet.

Tjenestekjøp, kap. 1420.21
Region 8 er tildelt 1,5 millioner til tjenestekjøp. I brevet fra Miljødirektoratet står det:

Midler til tjenestekjøp og forskningsaktivitet i regi av direktoratet og rovviltnemndene vil bli tildelt over kap. 1420 post 21. Dette kan for eksempel være forsknings- og utredningsoppgaver som bidrar til utvikling og iverksettelse av effektive forebyggende tiltak, eller evaluering av effekter av igangsatte tiltak.

Fylkesmennene har blitt enige om å dele denne posten i to, slik at det blir 750 000 til hvert av fylkene.

Drift av rovviltnemnda og sekretariatet – kap. 1420.21
Region 8 har fått 1 million til drift av rovviltnemnda og sekretariatet. For lønn og godtgjørelse nemnda, er det satt av 250 000. For reise-, møte- og hotellutgifter er det satt av 250 000. For reise sekretariat er det satt av 50 000, og for lønn sekretariat 450 000. Nemnda må påse at de avsatte rammer ikke overskrider dette. Fylkesmannen i Troms er regnskapsførende enhet for disse midlene.

Fordeling av midler mellom fylkesmennene i Finnmark og Troms, kap. 1420.73
Rovviltnemnda i region 8 har fått i oppgave å fordele 13,2 millioner til forebyggende og konfliktdempende tiltak mellom Fylkesmannen i Finnmark og Fylkesmannen i Troms. Disse midlene ligger under kap. 1420.73.

Midlene blir fordelt ut fra fordelingsnøkkel vedtatt i rovviltnemnda i 2011. Antall ynglinger jerv, antall gaupefamilier, antall bjørn og antall beitedyr skal beskrive behovet for forebyggende tiltak mot rovviltskader og konfliktdempende tiltak i hvert fylke. Hver parameter er tildelt lik vekt. Med tanke på tetthet av rovvilt og antall beitende sau og rein får Finnmark i år en større andel av FKT-midlene i 2015. Hvis rovdyrtettheten i fylket går ned vil også fordeling av midler bli endret (Tabell 3).

Tabell 3. Fordeling mellom fylkene basert på rovvilttetthet og antall beitedyr

Parameter	Finnmark fylke		Totalt reg. 8	Troms fylke	
BESTAND	%	Antall		Antall	%
Ynglinger jerv 2014(etter uttak)	38	3	8	5	63
Gaupefamilier 2014	55	3	5,5	2,5	45
Antall bjørn 2013	81	50	62	12	19
Ant. okkuperte Kongeørn territorier	41	150	365	206	56
BEITEDYR	51	181392	357392	176000	49
SNITT % (fordeling)	**53**				**47**

Ved å bruke vedtatt fordelingsnøkkel skal Fylkesmannen i Troms i 2014 tildeles 6 204 000 og Fylkesmannen i Finnmark tildeles kroner 6 996 000 fra kap. 1420.73.

Fylkesmannen i Finnmark skal tildeles kr 6 996 000,– fra kap. 1420.73 og 750 000 fra kap. 1420.21.
Fylkesmannen i Troms skal tildeles kr 6 204 000,– fra kap. 1420.73 og 750 000 fra kap. 1420.21.
Fylkesmannen i Troms er sekretariat for nemnda og skal tildeles 1 million fra kap 1420.21 til sekretariat for nemnda.

Generelt om prioritering av midler i Troms og Finnmark
Fordelingen innad i Troms og Finnmark er baserte på innkomne søknader om tilskudd til forebyggende tiltak, samt praksis mht. fordeling i fylket. Vi prioriterer områder som er rovviltutsatt, har ynglinger, mye tap og dokumenterte skader.

Miljødirektoratet presiserer gjennom forskriften at utvidet tilsynsaktivitet alene ikke kan få støtte, men at en kan gi tilskudd til dette i kombinasjon med andre tiltak. I tillegg skal søknader som omfatter hele beitelag,

siidaer og reinbeitedistrikt prioriteres ved behandling av søknader. Betydelige midler vil bli avsatt til å dekke utgifter ved skadefellingsoppdrag.

Prioritering Finnmark etter fordeling

Tabell 4. Forslag til budsjett for fordeling av FKT-midler 2015 – Finnmark

Søkt om	Antall søknader	Total kostnad	Omsøkt	Foreløpig budsjett	Gitt tilsagn	Kommentar
Andre tiltak rein						
Foring/Gjeting/utvidet tilsyn rein		2 399 795	1 416 580	1 000 000		
Kalving i gjerdet		54 000	54 000			
Flytting til annet beite rein		1 310 000	1 145 000	300 000		
Bruk av tekniske tiltak rein	16	5 227 837	3 864 465	500 000	Aboonenment	E-bjeller blir dekt av tjenestekjøp
Akutt rein	3	136 435	137 520	150 000	60000	
	34	**9 128 067**	**6 617 565**	**1 950 000**		
Tidlig nedsanking sau	13	697 482	677 482	600 000		
Bruk av tekniske tiltak sau	5	3 000	53 000			
Forsinket slipp sau	5	112 500	112 500	50 000		
Gjeting/utvidet tilsyn sau						
Andre tiltak sau						
Flytting av sau til annet beite	2	220 000	160 000	150 000		
E-gjerder	1			-		
Beredskapsareal	3	42 000	42 000	50 000		
Gjeterhund/vokterhund						
Beiting på inngjerdet areal	1	49 155	49 155	100 000		
Akutt sau				100 000		
	18	**1 124 137**	**1 094 137**	**1 050 000**		
Kadaverhåndtering i Pasvik				30 000		
Søppelhåntering i Pasvik				150 000		Dekt av tjenestekjøp
Konfliktdempende tiltak utenom Pasvik						
Jakttiltak(Annonsering av) jerve- og gaupejakt-kurs, båser	12	642 900	595 900	450 000		
Bestandsregistreringer av rovvilt				150 000		
Dusør for rovviltyngling/kongeørnhekking				100 000		
FoU -prosjekter rovvilt	9	3 718 150	3 268 150	2 000 000		
Godtgjøring interkommunale fellingslag og private fellingslag				700 000	54200	
Informasjon, kompetanseheving, dialog				70 000		
Prosjekt Næring og Rovvilt i Finnmark, stillinger og søknader gjennom prosjektet	11	1 083 750	1 083 750	1 100 000		
	32	**5 444 800**	**4 947 800**	**4 750 000**		
	84	**15 697 004**	**12 659 502**			
Behov av FKT midler i Finnmark 2014 , post 1420.73:				**7 000 000**		
Behov av FKT midler i Finnmark 2014, post 1420.21:				**750 000**		
Kan bli endringer i forhold til når vi får endelig bevilgning						

Prioritering Troms etter fordeling

Vi prioriterer beitelag/sankelag og fortrinnsvis hele reinbeitedistrikt der det er mulig.

Dokumentasjon av kadaver er helt avgjørende for å avklare årsaken til tap av beitedyr. For å øke kunnskapsgrunnlaget, og finne tapsårsaker, har Fylkesmannen i Troms derfor fortsatt valgt å sette av midler til bruk av kadaversøkekvipasjer i enkelte beiteområder og deler av beitesesongen. Deler av tilskuddene går til tilsyn med kadaversøkekvipasjer i forbindelse med tidlig nedsanking. Vi har og satt av midler for å opparbeide beredskapsarealer. De som har søkt har beitedyr i Storfjord og Kåfjord. De har søkt og vil få tilskudd til planlagt tidlig nedsanking også.

Vi ønsker fortsatt å bruke midler for å organisere arbeidet med radiobjeller i Troms. Karl Oscar Fosshaug overtar det administrative arbeidet i 2015 og har allerede fått klarsignal om å begynne å jobbe med dette etter avklaring med leder av nemnda. Fylkesmannen og Fosshaug vil lage en avtale om organiseringen. Avtalen omfatter innkjøp, utleie og vedlikehold av elektronisk overvåkingsutstyr til beitedyr som finansieres av midler fra Fylkesmannen i Troms. Avtalen omfatter også nødvendig opplæring og support til brukerne av utstyret samt årlig rapportering til oppdragsgiver. Vi har 1000 radiobjeller som i år blir fordelt til Bardu, Skibotn, Kåfjord, Nordreisa, Lyngen (prosjekt) og Målselv. Vi har prioritert fordeling etter søknad og ut fra faste kriterier. Har søker beitedyr i A-område for bjørn, A-område for andre rovviltarter, rovviltpress/belastning, tap/historiske tap, områder der tapsårsak er ukjent. I tillegg prioriterer vi beitelag framfor enkeltpersoner.

Under «andre tiltak som kan være direkte tapsreduserende» har Fylkesmannen i Troms også i 2015 et ønske om å støtte jaktkurs og andre tiltak som stimulerer til rovviltjakt, samt kompetanseheving for

skadefellingslag. Senja vgs. søker om midler for å sette i gang prosjekt grunneiertillatelser. Vi mener det er viktig å fortsette arbeidet med å få grunneiertillatelser i områder en ikke har god nok tilgang til å jakte i. Bruk av hund til jakt og skadefelling av rovvilt er også noe vi i Troms fortsatt mener er viktig å jobbe med. Vi ønsker å sette av midler for å kjøpe inn viltkamera.

Når det gjelder tiltak for å øke kunnskapsgrunnlaget setter vi av midler til rent kadaversøk i områder med store tap og uklare tapsårsaker. FM i Troms foreslår også å bruke tilskudd for å øke kunnskapsgrunnlaget i Lyngen, der det ikke er fast bestand av annet rovvilt enn kongeørn. Dette er et område med mye tap, der vi mener årsaker til tap kan være sammensatt. Dette kan også ha nytteverdi når det gjelder valg av andre forebyggende tiltak. Vi tror dette kan være med på å øke kunnskapsgrunnlaget vedrørende tap av beitedyr i kystnære områder.

Vi har satt av 300 000,– om det oppstår akutte situasjoner som krever akutte tiltak, vi har i tillegg stipulert at Troms har behov for 500 000 kroner for å dekke fellingsvederlag sesongen 2015.

Tabell 5. Forslag til budsjett for fordeling av FKT-midler 2015 – Troms

Type tiltak	Søkt om	Ant. søk.	Ant. innv.	Total kostnad	Omsøkt	Forslag budsjett	Merknad
Forebygg rein § 5 a og b)							
	Foring av kalv innenfor gjerde, kalving i gjerde, tilsyn, flytting av rein m.m.	10	6	1 469 930	1 067 930	574 000	3 av 10 søknader skal ikke realitetsbehandles av Troms
	Akutt tiltak rein					100 000	
Sum rein				1 469 930	1 067 930	**674 000**	
Forebygg sau §5 a og b)							
	Planlagt utvidet tilsyn i kombinasjon med tidlig nedsanking	2	2	325 800	325 800	202 800	
	Beredskapsareal, forsinket slipp m.m.	10	4	941 122	834 622	330 000	Fire beredskapsareal
	Tidlig nedsanking hele Troms	5	3		550 000	550 000	Innvilget til tre beitelag
	Akutt tiltak sau					100 000	
	Akutt tidlig nedsanking					100 000	
Sum sau				1 266 922	1 710 422	**1 282 800**	
§ 5 c)	**Andre tiltak som kan være direkte tapsreduserende**						
	Grunneiertillatelser, skadefellingslag, viltkamera, jervejaktprosjekt mm.	9	8	2525380	2210380	1 230 480	
Sum andre tiltak				2525380	2210380	**1 230 480**	
§ 6	**Tiltak for å øke kunnskapsgrunnlaget**						
	Organisering av radiobjeller, bruk av radiobjeller	17	1	372 000	372 000	150 000	Karl O. Fosshaug fått oppdrag med organsiering av radiobjeller. Ingen får dekket drift.
	forskudd leie radiobjeller	1	1	250 000	250 000	250 000	Vil bli restmidler til høsten
	Forskning	2	2	1 030 000	490 000	390 000	Bioforsk . Usikker sum.
	Bruk av kadaversøkekvipasjer for å avklare tapsforhold, kadaverhundprosjekt og norske kadaverh	3	2	643 670	343 670	190 670	Dyr i drift og Gratangen kommune
Sum § 6	Tiltak for å øke kunnskapsgrunnlaget			2 295 670	1 455 670	**980 670**	
Konfliktdempende							
§ 7	Forskning	2	1	415000	415000	50000	Bioforsk Svanhovd formidling om genetisk overvåking brunbjørn
	Div. dyr i drift	3	2	247 000	143 000	143 000	
	Dyr i drift	1	1	1 000 000	1 000 000	1 000 000	
	Beitebruk i utmark	1	1	1 160 000	250 000	250 000	
Sum konfliktdemp				2 822 000	1 808 000	**1 443 000**	
Annet							
	Fellingsvederlag					500 000	
	Diverse utgifter FM					90 000	
				Total sum	**Omsøkt**	**Forslag budsjett**	
				10 379 902	**8 252 402**	**6 200 950**	
Kap 1420.21	**TJENESTEKJØP behov Troms**					750 000	
M620	**Drift av nemnd og sekretariat, kap 1420.21**						
	Lønn og godtgjørelse nemnda, samt tolketjenester					250 000	
	Reise, møte og hotell nemnda					250 000	
	Reise sekretariat , Andreas					50 000	
	Lønn sekretariat, Andreas					450 000	
	SUM					**1 000 000**	

15/15 Høring: Forslag til forskriftsendring for mer effektiv felling av jerv

Vedtak:
Rovviltnemnda sender følgende høringssvar til Klima- og miljødepartementet:

Rovviltnemnda i region 8 viser til brev fra Klima- og miljødepartementet, datert 20.2.2015, om forslag til forskriftsendringer for mer effektiv felling av jerv samt om oppretting av inkurie i viltloven. Vi vil her svare på førstnevnte.

Rovviltnemnda i region 8 støtter høringssvaret fra Fylkesmannen i Troms, datert 19.3.2015, Fylkesmannens ref. 2015/111-8. Rovviltnemnda vil understreke at initiativet til å foreta endringer er bra, men at disse bør gjøres permanente. Region 8 har ikke tid til å vente, skal det gjennomføres prøveprosjekter bør disse også omfatte region 8, argumentasjonen går frem av Fylkesmannens høringssvar.

Saksfremstilling

Nedenfor er gjengitt høringssvar fra Fylkesmannen i Troms. Nemnda gir tilbakemelding på hvorvidt de også vil stå bak dette høringssvaret.

Høringssvar fra Fylkesmannen i Troms på forslag til forskriftsendringer for mer effektiv felling av jerv

Fylkesmannen i Troms viser til brev fra Klima- og miljødepartementet, datert 20.2.2015, om forslag til forskriftsendringer for mer effektiv felling av jerv samt om oppretting av inkurie i viltloven. Vi vil her svare på førstnevnte.

Forslag til forskriftsendringer for mer effektiv felling av jerv
Fylkesmannen i Troms ser positivt på initiativet til forskriftsendringer for mer effektiv felling av jerv. Fylkesmennene i Troms og Finnmark har, i samarbeid med Rovviltnemnda i region 8, over flere år jobbet for å effektivisere lisensfelling av jerv. Det treårige rovviltprosjektet *Leve i naturen*, som hadde sin oppstart i januar 2009, arbeidet mye med stimulering og tilrettelegging for rovviltjakt. Som en videreføring av de viktigste aktivitetene i Leve i naturen ble prosjektene *Næring og rovvilt i Finnmark* og *Dyr i drift* i Troms etablert i 2013. Et viktig arbeid for alle disse prosjektene har vært å etablere og videreutvikle lokale rovviltjaktmiljøer i områder med bestand av rovvilt. Spesielt har det vært stor satsing på rekruttering, kompetanseheving og organisering av jervejegere samt tilrettelegging for jervejakt gjennom støtte til åtebuer, båser og annet utstyr. Dette har i Troms ført til økt og mer stabil avskyting, men langt fra godt nok. Tilbakemeldingene fra jegermiljøene har vært at et rigid regelverk er den største begrensningen for effektiv jakt. Blant annet kan nevnes at av ca. 20 jervebåser som har blitt satt opp i løpet av de siste seks årene er det bare en håndfull som røktes pr. i dag. Dette skyldes i all hovedsak dagens krav til manuelt tilsyn som er svært ressurskrevende og praktisk vanskelig for jegerne å gjennomføre.

Fylkesmannen har ingen kanaler for, annet enn gjennom høringsuttalelser, å gi direkte tilbakemeldinger til Klima- og miljødepartementet. Da er det etter vår mening ekstra viktig at fylkesmennene blir involvert tidlig i prosessen når slike forskriftsendringer skal utredes. Fylkesmannen syns det er uheldig at Klima- og miljødepartementet har valgt å forhåndsutplukke tre områder/prosjekter som «på bakgrunn av statsrådens signaler» har søkt om å få gjennomføre prosjekter for mer effektiv felling av jerv. Etter vår oppfatning bør regional forvaltning, dvs. fylkesmenn og rovviltnemnder, ha mulighet til å komme med innspill til organisering og utplukk av eventuelle prøveprosjekter eller prøveområder. Videre mener Fylkesmannen at behov må være styrende for utvelgelse av områder. Fylkesmannen ønsker å

være tydelig på at region 8 eller deler av den, naturlig hører med i en slik utprøving.

Den 7.12.2012 hadde fylkesmennene i Troms og Finnmark og rovviltnemnda i region 8 møte med Miljødirektoratet (da Direktoratet for naturforvaltning), angående *Utfordringer knyttet til de høye bestandstallene for jerv – hvordan komme ned på bestandsmålet?* Tre av tiltakene som da ble tatt opp som mulige tiltak for å effektivisere lisensfelling av jerv var:

- *Tillatelse til bruk av fastmontert lys under åtejakt på jerv*
- *Tillatelse til å benytte viltkamra til tilsyn av jervebåser (forutsatt at bildet blir sendt og mottatt bør tilsynet med båsen være godkjent)*
- *Se på praksis ved tillatelse til bruk av skuter for utkjøring av åte, kontroll av jervebås, og i forbindelse med oppsett av åtebu.*

Nevnte forslag til tiltak er fremkommet blant annet gjennom tilbakemeldinger fra jervejaktmiljøene i regionen.

Finnmark og Troms har over flere år hatt landets tetteste bestand av jerv. Regionen har hatt høyeste bestand over bestandsmålet, og vi har hatt flest ekstraordinære uttak av jerv og flest hiuttak av jerv. Dette til tross for at vi har satset tungt på tiltak for å effektivisere lisensfelling av jerv innenfor eksisterende rammeverk. Noe av årsaken til dette kan være spesielle utfordringer regionen har å hanskes med. Region 8 har store arealer langt fra vei, og vi har mørketid store deler av lisensfellingsperioden. De tre punktene som det her høres på er alle spesielt aktuelle for å møte regionens spesielle utfordringer.

Bruk av kunstig lys ved åtejakt på jerv

Fylkesmannen i Troms støtter Klima- og miljødepartementet sitt syn på at vilkårene for å tillate kunstig lys ved åtejakt på jerv må ses på som oppfylt. Fylkesmannen i Troms mener erfaringer fra bruk av kunstig lys ved åtejakt på rødrev, gir godt nok grunnlag for å vurdere effektivitet og forsvarlighet også når det gjelder jerv. Videre mener Fylkesmannen at grunnlaget for å vurdere om det bør åpnes for bruk av kunstig lys på mer generell og permanent basis allerede finnes. Det er i Norge skutt tusenvis av skudd mot rødrev på åte, der lyskilden har vært fastmontert kunstig lys. Tre avgrensede prosjekter vil i løpet av en treårsperiode kanskje felle noen få jerver. Fylkesmannen er uenig i at det vil gi et godt vurderingsgrunnlag.

Et annet argument for å tillate bruk av fastmontert lys under åtejakt på jerv er at det stilles strengere krav til jegeren ved lisensfelling av jerv enn ved åtejakt på rev. En jeger som ønsker å felle jerv må være registrert lisensjeger, og dersom rifle skal benyttes ved felling må jegeren ha avlagt skytterprøve for storvilt inneværende jaktår.

Fylkesmannen ser ingen argumenter for at det er mindre forsvarlig å bruke fastmontert lys ved åtejakt på jerv enn ved åtejakt på rev. Dyrevelferdsmessig ser ikke Fylkesmannen at rødreven skal ha et svakere vern enn jerven.

Fylkesmannen mener det bør åpnes for bruk av kunstig lys ved åtejakt på jerv over hele Norge. Dersom det likevel ikke blir åpnet for slik bruk over hele landet, mener vi at region 8 har et særlig og akutt behov for å få utprøvd dette tiltaket, og at det bør hensynstas ved eventuelle valg av prøveprosjekter/prøveområder. I så fall vil Fylkesmannen ta ansvar for at gjennomføring blir i henhold til de vilkår som settes til slike prøveområder.

Bruk av snøscooter ved uttransportering av åte, åtebu og fangstbås og ved tilsyn med fangstbås

I forslag til forskriftsendring sies det i brevet at «*Det foreslås for det første at det innføres en generell adgang, altså ikke begrenset til de omtalte prøveprosjektene, til å søke om tillatelse til bruk av snøscooter når det gjelder utkjøring av åtebuer, åte og jervebåser i forbindelse med*

felling av jerv.»

Fylkesmannen presiserer at dagens regelverk ikke legger begrensninger i hvem som kan søke om tillatelse til bruk av snøskuter til utkjøring av åtebuer, åte og jervebåser. Alle kan søke, og søknader om slik transport må gjøres etter nasjonal forskrift § 6, særlig behov. Søknaden skal behandles etter nasjonal forskrift § 6, av kommunestyre eller politisk utvalg.

Kommunene har allerede i dag adgang til å gi tillatelse til bruk av snøscooter til utkjøring av åtebuer, åte og jervebåser i forbindelse med felling av jerv, etter nasjonal forskrift § 6.

I Direktoratet for naturforvaltning sitt brev av 24.11.1998 om prinsipielle spørsmål angående bruk av snøscooter til utlegging av åte til lisensjakt på jerv er følgende presisert:

Imidlertid er § 6 en unntaksbestemmelse som skal fange opp spesielle tilfeller. Lisensjakt på jerv skiller seg vesentlig fra alminnelig jakt. Lisensjakt er motivert ut fra behovet for å begrense skade på tamrein og bufe, og har ikke det samme preget av å være en fritidssyssel som alminnelig jakt er. Lisensjakt er hjemlet i viltlovens § 12, som regulerer fellingstillatelse på rovvilt som gjør skade. Lisens gis bare når formålet er å regulere veksten i en jervebestand. Dette aspektet taler for at en kan tillate bruk av snøscooter til åteutlegging i spesielle tilfeller.

Fylkesmannen imøteser et nytt brev til kommuner og fylkesmenn som presiserer at det etter dagens nasjonal forskrift § 6, er adgang til å gi tillatelse til bruk av snøscooter til utkjøring av åtebuer, åte og jervebåser i forbindelse med felling av jerv.

I høringsforslaget foreslås at det, som en prøveordning, inntas en egen bestemmelse i forskriften som er avgrenset til prøveprosjektene/områdene som gjelder bruk av snøscooter til inspeksjon av jervebåser. Fylkesmannen mener kameraovervåking/elektronisk overvåking av fangstbås for jerv bør tillates som godkjent kontroll av fangstbås (se nedenfor), og at bruk av snøscooter i inspeksjonsøyemed da langt på veg blir unødvendig.

Gjennom jervejaktprosjektene i Troms har vi lokalisert enkelte, potensielt gode åteplasser som ligger langt fra veg og som derfor er vanskelig tilgjengelig uten mulighet for bruk av snøscooter. Dette er områder hvor det også er store tap av beitedyr, ikke minst rein. Fylkesmannen er av den oppfatning at det kan være fornuftig å få erfaringer med bruk av snøscooter til dette formålet, men at det i tilfelle må være som en del av en utprøving i begrensede områder. Det forutsettes selvfølgelig at det settes strenge vilkår for dette, slik det er foreslått i ny § 6a og § 7 i høringsforslaget. Det kan om ønskelig settes ytterligere krav og vilkår i bestemmelsen dersom en finner det nødvendig, for eksempel krav til avstander, GPS-logg m.m.

Kameraovervåking/elektronisk overvåking av fangstbås for jerv

Fylkesmannen i Troms mener det bør åpnes for kameraovervåking/elektronisk overvåking av fangstbås for jerv og gaupe. Fylkesmannen mener departementets betenkeligheter i forhold til dette kan løses gjennom krav og vilkår i en bestemmelse om slik overvåking. Fylkesmannen mener slik overvåkning vil kunne sikre en mer human jaktutøvelse. Dette kan gjøres ved å:

- Stille krav om at den som har slik overvåking av båsen, har bevisbyrden og må kunne dokumentere en viss tid tilbake, ved visse intervaller å ha mottatt status på jervebåsen (åpen eller lukket).
- Stille vilkår om at overvåkingsutstyret som brukes skal gi beskjed umiddelbart når dyr går i båsen.

- Gi den som har bås plikt til å handle så raskt og effektivt som mulig dersom dyr går i båsen.

I region 8 er det i den mest aktuelle jakttiden bare noen få timer med dagslys. Dagens krav tilsier kontroll av fangstbås to ganger daglig og at kontrollen kan gjennomføres visuelt på avstand eller fysisk på stedet. Dersom visuell kontroll blir det et betydelig lengre intervall mellom kveld og morgen enn mellom morgen og kveld. Fysisk kontroll på stedet medfører økt aktivitet og redusert mulighet for fangst. Fylkesmannen mener elektronisk overvåking både kan effektivisere fangst med bås, og gjøre båsfangsten mer human gjennom å intensivere tilsynshyppigheten, og slik forhindre at dyr blir stående lenge i båsen. Elektronisk overvåking gir også sikrere tilsyn med båsen samt at det gir større mulighet for kontroll med at tilsynet gjennomføres i henhold til regelverket.

16/15 Kvoter for betinga skadefellingstillatelser på jerv, gaupe og ulv 2015/2016

Vedtak:
Enstemmig vedtatt som innstilt.

Innstilling til vedtak:
Med hjemmel i naturmangfoldloven § 18 første ledd b) og § 77 jf. rovviltforskriften § 8 jf. §§ 1 og 3 gir rovviltnemnda i region 8 følgende kvote for betinget skadefelling for perioden 1.6.2015–15.2.2016: 10 betingede fellingstillatelser på jerv, 3 betingede fellingstillatelser på ulv og 3 betingede fellingstillatelser på gaupe.

Vedtaket er fattet på grunnlag av at bestandsmålet for jerv i regionen er oppfylt, store tap av sau og rein til rovvilt siste år, samt vitenskapelig- og forvaltningsbasert kunnskap om at et uttak av denne kvoten ikke vil true jerven sin overlevelse, eller genetiske mangfold innenfor naturlige utbredelsesområder i Troms og Finnmark.

I vedtaket om kvote for skadefelling av ulv er det lagt til grunn at denne arten ikke skal ha livskraftig bestand i regionen.

Rovdata har per dato ikke offentliggjort antall registrerte familiegrupper av gaupe for registreringssesongen 2014/2015. Måloppnåelsen for region 8, og dermed rovviltnemndas myndighet til å vedta kvote for betinget skadefelling på gaupe, avhenger av hvor mange familiegrupper *Det nasjonale overvåkningsprogrammet for rovvilt* angir for registreringssesongen 2014/2015. Dersom rovviltnemnda mister myndighet på gaupe, vil dette vedtaket være rovviltnemndas anmodning ovenfor Miljødirektoratet.

Nemnda vil vurdere å trekke tilbake betingede fellingstillatelser, for eksempel hvis det blir registrert eller fattet mistanke om annen avgang i løpet av perioden, eller hvis kjønns- og alderssammensetningen blant skutte dyr er uheldig.

Fellingstillatelse som gis av fylkesmannen, bør om mulig gis til et kommunalt/interkommunalt fellingslag dersom dette er etablert for det området fellingstillatelsen gis.

Saksfremstilling

Betingede skadefellingstillatelser
Målet med en fellingstillatelse er i utgangspunktet å felle bestemte individer knyttet til bestemte situasjoner, og ikke å regulere en rovviltbestand. Fellingstillatelser avgrenses derfor i tid og rom. Skadefelling er et virkemiddel for å avhjelpe akutte skadesituasjoner som kan oppstå, mens regulering av bestandsstørrelsen i

regelen skal skje gjennom lisensfelling eller kvotejakt. For jerv og bjørn er det ønskelig at skadefelling skal benyttes også der lisensfellingskvoten ikke blir tatt ut.

Betinget skadefelling er vedtak med hjemmel i naturmangfoldlovens § 18 om felling av enkeltindivid av rovvilt for å stanse eller forhindre skader på bufe eller tamrein, der det på forhånd er fastsatt kvote og vilkår av overordnet myndighet. Fylkesmannen kan av eget tiltak eller etter søknad, fatte vedtak om iverksetting av felling innenfor rammen av kvote for betinget skadefelling gitt av rovviltnemnda eller Miljødirektoratet. Ved vurderingen av om det skal gis tillatelse til skadefelling skal det legges vekt på føringene i regional forvaltningsplan.

Felling kan bare gjennomføres dersom det ikke finnes annen tilfredsstillende løsning ut fra prinsippet om geografisk differensiert forvaltning. Det skal særlig tas hensyn til:

- områdets betydning som beitemark
- skadenes omfang og utvikling
- potensialet for framtidige skader
- mulighetene for å gjennomføre forebyggende tiltak

En fellingstillatelse kan iverksettes i flere områder samtidig, forutsatt at nødvendig kommunikasjon er etablert for å hindre at det skytes flere individer enn vedtatt kvote.

Det kan gis godtgjøring til medlemmer av kommunale/interkommunale skadefellingslag som deltar når det gis skadefellingstillatelse. Det er fastsatt en døgnsats på kr 1400,– per deltaker. Fylkesmannen setter en økonomisk ramme for hver fellingstillatelse som gis. Direkte og dokumenterte kostnader dekkes for alle fellingslag, også de som ikke er kommunalt eller interkommunalt oppnevnte lag, begrenset oppad til kr 15000,–.

Bestandsmål og myndighet til å fastsette kvote for betingede fellingstillatelser
Etter forskriften om forvaltning av rovvilt av 18.03.05 er landet delt inn i åtte forvaltningsregioner. Hver region har tilhørende nasjonale mål for ynglinger innenfor regionens grense. Finnmark og Troms er slått sammen til region 8 med følgende bestandsmål:
- 10 ynglinger av gaupe, hvorav 4 ynglinger i Finnmark
- 10 ynglinger av jerv, hvorav 3 ynglinger i Finnmark
- 6 ynglinger av bjørn
- 0 ynglinger av ulv

Når bestanden ligger over eller på de nasjonalt fastsatte målene for den enkelte region kan en rovviltnemnd, tildele kvote for betinget skadefelling på gaupe, jerv, bjørn og ulv til Fylkesmannen, for å forhindre at disse artene gjør skade på bufe eller tamrein. Vurdering av om nemnda har myndighet baseres på tall fra det nasjonale overvåkningsprogrammet. For bjørn og ulv baseres dette på dokumenterte data om siste års ynglinger. For jerv og gaupe baseres det på gjennomsnittet av dokumenterte data om ynglinger de siste tre årene. Kvota for betinget skadefelling gjelder fra 1. juni til og med 15. februar.

Samarbeidsavtale mellom rovviltnemndene i region 7 og 8
Fylkesgrensa mellom Troms og Nordland er ingen naturlig barriere for rovvilt. Rombaken er en mer naturlig grense, derfor har rovviltnemnda i region 7 og rovviltnemnda i region 8 inngått en samarbeidsavtale:

Rovviltnemnda i region 7 og rovviltnemnda i region 8 har inngått følgende avtale om kvotejakt på gaupe, lisensfelling av jerv, samt kvoter for betingede skadefellinger av jerv, gaupe, bjørn og ulv:

1. Ved fastsetting av:
    - kvote for jakt på gaupe,
    - kvote for lisensfelling av jerv,
    - kvoter for betingede skadefellinger av jerv, gaupe, bjørn og ulv

i grenseområdene mellom Nordland og Troms, skal følgende område i Nordland omfattes av kvotevedtak for Troms:

Fastlandsdelen av Tjeldsund kommune, hele Evenes kommune og den delen av Narvik kommune som ligger nord for Rombaken (fra Rombaksbotn går grensa for området i Norddalen opp til Ofotbanen og langs Ofotbanen til svenskegrensa).

2. Kvotevedtak i dette området fastsettes av rovviltnemnda i Troms, som en del av fellingsområdene på Troms-sida av grenseområdet.

3. Sekretariatet for rovviltnemnda i region 8 skal ved utarbeidelse av saksframlegg for fastsetting av kvoter, legge vekt på:
    - bestandssituasjonen for de aktuelle artene i området,
    - fastsatt bestandsmål for de aktuelle artene i Nordland,
    - føringer i gjeldende forvaltningsplan for rovvilt i Nordland
    - tapssituasjonen for sau og rein i området

4. Rovviltnemnda i region 7 skal gis anledning å komme med merknader til saken før det fattes vedtak om slike kvoter.

5. Kvotejakt og lisensfelling i dette området administreres av Fylkesmannen i Troms. Søknader om skadefelling av jerv, gaupe, ulv og bjørn i dette området skal behandles av Fylkesmannen i Troms i nært samarbeid med Fylkesmannen i Nordland.

6. I de tilfeller der Direktoratet for naturforvaltning har myndigheten til å fastsette slike kvoter i en eller begge rovviltregionene, oppfordres det til at DN fatter vedtak i samsvar med denne avtalen. Det legges til grunn at rovviltnemnda i region 8 kan fatte vedtak om kvoter i det aktuelle området i Nordland også i tilfeller hvor myndigheten til å fastsette slike kvoter i region 7 er tillagt DN.

7. Avtalen kan oppheves umiddelbart dersom en av nemndene ønsker dette.

Utdypende om samarbeidsavtale mellom region 7 og region 8
Rovviltnemnda ønsker å oppklare at samarbeidsavtalen med region 7 ikke rører ved bestandsmålene for de ulike regionene, den rører heller ikke ved regiongrensen når en beregner hvor mange ynglinger en har i de ulike regionene. Samarbeidsavtalen gir rovviltnemnda i region 8 myndighet til å fatte vedtak om kvote for et område nord i Nordland, når rovviltnemda gjør dette ser den til bestandssituasjonen for jerv i området, fastsatt bestandsmål for jerv i Nordland, føringer i gjeldende forvaltningsplan for rovvilt i Nordland og til tapssituasjonen for sau og rein i området. Jerveynglinger som registreres i samarbeidsområdet regnes ikke inn i antall ynglinger i region 8, de telles fortsatt inn i antall ynglinger i region 7. Det nye er at kvoten administreres fra region 8, skutte jerver belastes kvoten for region 8. En viktig årsak til denne ordningen er at det i dette området, i stor grad er de samme jervene som bruker begge regionene, Rombaken–svenskegrensa er en mer naturlig forvaltningsgrense.

Bestandssituasjonen for jerv i region 8
I perioden 2012–2014 er det i snitt påvist 17 ynglinger av jerv i region 8. Det ble registrert 28 ynglinger i 2012, 11 ynglinger i 2013 og 12 ynglinger i 2014. Området i Nordland som omfattes av kvote for betinget skadefelling utgjør omkring 10 prosent av området «Nord-fylket» i Nordland, hvor bestandsmålet for jerv er tre ynglinger. De tre siste årene har det ikke vært registrert ynglinger av jerv i samarbeidsområdet.

Kjent avgang
Gjennom jaktåret 2014/2015 er det så langt (rovbase per 13.3.2015) en kjent avgang av jerv på åtte jerv i Finnmark, seks jerv i Troms og én jerv i samarbeidsområdet mellom Nordland og Troms, i Narvik. I løpet av jaktårene (1. april–31. mars) 2011/2012, 2012/2013 og 2013/2014 er det registrert en avgang på henholdsvis 42, 68 og 23 jerver (inkludert valper ved hiuttak). Etter 31. mars 2014 er det foretatt fire hiuttak, to i Finnmark og to i Troms. I Finnmark var begge uttakene én tispe med to valper. I Troms ble det ved ett hi tatt ut tispe og én valp, mens det ved ett annet hi ble tatt ut tispe og to valper, her ble det også funnet en død valp i et sekundærhi, denne var drept av et annet dyr.

Vurdering av kvote for skadefelling
Det er stor usikkerhet knyttet til hvor mange ynglinger som kommer til å bli registrert i inneværende sesong. Uttak ved skadefelling av jerv skal i tillegg til å avhjelpe akutte situasjoner og hindre tap, bidra til at kvoter for uttak blir fylt, om det viser seg at kvoten ikke vil bli fylt gjennom ordinær lisensfelling før lisensfellingsperioden er over. Med denne bakgrunn vil sekretariatet tilrå en kvote på 10 jerver.

Bestandssituasjonen for ulv i region 8
Det er ikke påvist ynglinger av ulv, eller revirmarkerende par i region 8 eller i samarbeidsområdet med Nordland de siste år. I jaktåret 2011–2012 ble en ulv felt nær norsk grense i området mellom Nellim og Karigasnemi. Det har vært flere meldinger om ulv, men få er dokumentert. I 2011 ble fire reiner dokumentert tatt av ulv i Kautokeino. Den 11.10.2014 var en GPS-merket ulv innom Finnmark. Denne hadde vandret fra Hedmark. I tidsperioden 2.11.2014–14.11.2014 fikk 15 undersøkte reinkadaver i Sør-Varanger status antatt tatt av ulv.

Vurdering av kvote for skadefelling
Sekretariatet vil understreke viktigheten av eventuelt genetisk verdifulle individer. Vi mener likevel det er riktig å ha en skadefellingskvote på ulv, dette sett opp mot tapspotensialet som ligger i evt. ulv i reinbeiteland, eller i sauebeiter. Sekretariatet vil tilrå en betinget skadefellingskvote på tre ulver.

Bestandssituasjonen for gaupe i region 8
I treårsperioden 2012–2014 er det i snitt påvist 9,5 årlige ynglinger av gaupe i region 8. For registreringsperioden 2013/2014 har det nasjonale overvåkningsprogrammet konkludert med at 5,5 familiegrupper ble registrert. Resultatet for registreringsperioden 2014/2015 foreligger ikke enda. Ut fra sekretariatets tolkninger av data i rovbasen ser det ut til at registreringene vil tilsi en økning i antall ynglinger det siste året.

Området Store Haugfjell er det eneste området i Nordland, administrert av rovviltnemnda i region 8 som er forvaltningsområde for gaupe, dette området er del av fellingsområdet «nordfylket», som skal legges til grunn ved målstyring av uttak i samsvar med kriteriene for kvotejakt på gaupe. Nordfylket har mål om tre årlige ynglinger av gaupe. Det er per 13.3.2015 ikke registrert yngling i dette område i registreringssesongen 2014/2015. I registreringssesongen 2013/2014 ble det ikke registrert yngling av gaupe i dette området. I registreringssesongen 2012/2013 ble det registrert én yngling i nordfylket.

Kjent avgang
Siden 1.6.2014 har vi en kjent avgang på 6 gauper, fire i Troms én i samarbeidsområdet med Nordland og én i Finnmark. Kjent avgang 1.6.2013–31.5.2014 i region 8 er på 11 gauper, 7 i Finnmark (3 hunner og 4 hanner) og 4 i Troms (én hunn og tre hanner), i tillegg er det kjent avgang på én hunngaupe i Evenes, som inngår i samarbeidsområdet mellom region 7 og 8. Avgang mellom 1.6.2012 og 31.5.2013 i region 8 var på 16 gauper, hvorav ti hanner og seks hunner. Avgang mellom 1.6.2011 og 31.5.2012. var på 19 gauper, Fordelingen var på ni hunner og ti hanner.

Vurdering av kvote for skadefelling

Registreringene over registreringssesongene 2011/2012–2013/2014 har vist en nedadgående trend i regionen som helhet, mest markant har denne trenden vært sør i regionen. Registreringen for sesongen 2014/2015 tyder på at det har vært en økning i registrerte familiegrupper i Midt- og Nord-Troms. Sekretariatet mener fortsatt det er riktig å ha en høy terskel for å innvilge skadefelling på gaupe, spesielt sør i regionen. Sekretariatet tilrår en skadefellingskvote på tre gauper.

Bestandsmål
Bestandsmålet for jerv i region 8 er oppfylt. Det er ikke bestandsmål for ulv i regionen. Rovviltnemnda i region 8 har myndighet til å fastsette kvote for betingede fellingstillatelser på jerv og ulv i regionen for perioden 1. juni 2013 til og med 15. februar 2014. Miljødirektoratet har myndighet til å fatte eventuell kvote om betingede fellingstillatelser i tilfeller der de nasjonale målene i regionen ikke er nådd, dette gjelder for kommende sesong skadefelling av bjørn i region 8. Om det for kommende sesong gjelder skadefelling av gaupe er per dato usikkert. Rovdata mottok brev fra Direktoratet for naturforvaltning (nå Miljødirektoratet) datert 20. mai 2005, her heter det: « *Det nasjonale overvåkningsprogrammet for rovvilt skal angi antall årlige ynglinger av rovvilt det enkelte år. For jerv og gaupe oppgis også antall årlige ynglinger som et gjennomsnitt av antall ynglinger de foregående tre år. Dette tallet angir måloppnåelsen i den enkelte region. Direktoratet ber om at tall for gjennomsnittlig antall årlige ynglinger av jerv og gaupe i rovviltregionene oppgis som heltall. Der gjennomsnittet for disse tre år ikke er heltall, bes nyttet vanlige avrundingsregler for å angi antall ynglinger samlet for treårsperioden.*»

Vurdering av kvote for betinga skadefelling 2014/2015
Fylkesmennene administrerer skadefellingstillatelsene. Skadefellingstillatelser belastes kvoten for lisensfelling eller kvotejakt etter at nemnda har fattet vedtak om kvote for kvote og lisensfelling.

Det er hjemmel i naturmangfoldloven § 18 til å tillate uttak av vilt for å avverge skade på for eksempel husdyr og tamrein. Det dokumenteres hvert år tap av både sau og rein til jerv og gaupe i regionen som sannsynliggjør store tap av beitedyr til disse rovdyrene.

I følge naturmangfoldloven § 5 skal alle arter og deres genetiske mangfold ivaretas på lang sikt slik at de forekommer i levedyktige bestander i sine naturlige utbredelsesområder. Så langt det er nødvendig for å nå dette målet ivaretas også artenes økologiske funksjonsområder og de øvrige økologiske betingelsene som de er avhengig av. Naturmangfoldlovens § 7 krever at prinsippene i §§ 8–12 legges til grunn som retningslinjer ved utøving av offentlig myndighet. Dette gjelder kunnskapsgrunnlaget § 8, føre-var-prinsippet § 9, økosystemtilnærming og samlet belastning § 10, kostnader ved miljøforringelse § 11 og miljøforsvarlige teknikker og driftsmetoder § 12.

Kunnskap om rovviltartene, både jerv, gaupe, bjørn og ulv er noe av det beste vi har på artsnivå både når det gjelder bestandssituasjon og økologi. Rovviltforvaltningen har hatt høy prioritet de siste år, og vi har etter hvert også en god forvaltningskunnskap om hvordan rovviltartene reagerer på aktiv forvaltning.

Antall registrerte årlige ynglinger av jerv i region 8 var i 2012, 2013 og 2014 henholdsvis 28, 11 og 12.

Antall registrerte familiegrupper av gaupe er nært bestandsmålet for regionen. Endelige resultater fra siste sesong foreligger ikke nå. Trolig vil registrert gaupebestand ligge under bestandsmålet denne sesongen isolert sett, og gjennomsnitt for de siste tre år. På grunn av utviklingen i registrert gaupebestand, spesielt regionalt, men også nasjonalt, må terskelen for skadefellingstillatelser være forholdsvis høy. Beitenæringen, spesielt reindriften har store utfordringer knyttet til gaupe, og historien har vist at vi ofte har akutte skadesituasjoner hvor det ikke finnes annen tilfredsstillende løsning enn skadefelling. Sekretariatet vil tilrå en skadefellingskvote på tre gauper.

Det er ikke bestandsmål for ulv i regionen. Dersom det oppstår skadesituasjon på grunn av ulv skal det vurderes om denne må felles. Dette vil true artens overlevelse i regionen som er et naturlig utbredelsesområde for ulv og

kan redusere sjansen for å opprettholde ønsket genetisk mangfold hos ulv. Siden det ikke er satt mål om ulv i region 8 er dette imidlertid i tråd med gjeldene politikk og en aksept for at det ikke skal være ynglende ulv her.

Kunnskapsgrunnlaget er derfor godt nok til at det kan fattes en beslutning om kvote for betinga skadefelling på jerv, gaupe og ulv i region 8. jf. prinsippet i naturmangfoldloven § 8. Det er ikke nødvendig å legge føre-var-prinsippet (§ 9) til grunn i denne vurderingen. Etter at kvotejakt/lisensjakt starter vil dyr som felles på skadefelling belastes denne kvoten. Skadefellingskvotene vurderes ikke å føre til en samlet belasting (§ 10) som på sikt kan true artenes overlevelse. Siden det ikke er snakk om kostnader ved miljøforringelse i denne saken er det ikke aktuelt å vurderer saken i forhold til § 11. Skadefelling er en strengt regulert aktivitet og det er ikke aktuelt å vurdere alternative miljøforsvarlige teknikker eller driftsmetoder jf. § 12 her.

Konklusjon
Etter en samlet vurdering av bestandssituasjonen for gaupe, jerv og ulv, erfaringer med store tap av beitedyr og etter naturmangfoldlovens prinsipper §§ 8–12 vil sekretariatet tilrå en kvote for betinga skadefelling på jerv, gaupe og ulv for sesongen 2015/2016. Kvoten bør settes til 10 jerver, tre gauper og tre ulver.

17/15 Anmodning om kvote for betinga skadefelling av bjørn 2015

Vedtak:
Enstemmig vedtatt som innstilt.

Innstilling til vedtak:
Rovviltnemnda i region 8 anmoder Miljødirektoratet om å fatte skadefellingskvote på seks – 6 – bjørner i region 8 og samarbeidsområdet med Nordland for 2015.

Saksfremstilling
Det er Miljødirektoratet som setter kvote for skadefelling av bjørn i region 8. Rovviltnemnda ønsker likevel å gi sin anmodning til direktoratet om kvote for skadefelling av bjørn i regionen på grunnlag av bestandssituasjon og skadebildet i regionen.

Bestandssituasjon
Det blir årlig registrert bjørnebinne med unger i både Troms og Finnmark. Status for 2013 er 2,4 ynglinger av bjørn i region 8 basert på estimater fra det skandinaviske bjørneprosjektet.
I 2013 ble det samlet DNA fra 62 bjørn i region 8, i Finnmark: 50, hvorav 23 binner, og i Troms: 12, hvorav 5 binner. I 2012 ble det samlet DNA fra 55 bjørner i region 8, i Finnmark 49, hvorav 26 binner, og i Troms 6, hvorav én binne. I 2011 ble det samlet DNA fra 58 bjørn i region 8, i Finnmark: 46, hvorav 23 binner, og i Troms: 12, hvorav 5 binner. I samarbeidsområdet med Nordland (samarbeidsavtale mellom rovviltnemndene i region 7 og 8, se forvaltningsplan for rovvilt i region 8 vedtatt 10.10.2013 side 90) har det ikke blitt samlet DNA fra bjørn de siste årene.

Kjent avgang
Siden 1.6.2013 har det vært kjent avgang av to bjørn i region 8, dette var en hannbjørn som ble felt ved skadefelling i Sør-Varanger den 9.5.2014, og en binne som ble felt ved jakt i Sør-Varanger den 22.8.2014. Avgang fra 1.6.2012 til 31.5.2013 var fem bjørner i region 8. I Troms ble det felt en bjørn på skadefelling i Kåfjord kommune. I Finnmark ble det felt fire hannbjørner hvorav to på skadefelling, en på lisensjakta og en på «særlige tilfelle». De siste årene har det ikke blitt registrert avgang på bjørn i Nordland nord for Saltfjellet.

Konklusjon
Sekretariatet viser til at rovviltforliket er tydelig på at man skal ta ut bjørn utenfor binneområdene. Det er viktig å ha en kvote som gir handlingsrom for å ta ut skadevoldende bjørn hele sesongen. Sekretariatet viser til økt antall bjørn registrert i Troms samt til betydelig bjørneaktivitet i 2014 flere steder i Finnmark. Her er det observert binner både med årsunger og fjorårsunger. Dette er positivt, da bestandsmålet enda ikke er nådd. Samtidig er det å forvente at det vil føre til at flere bjørner kommer til å skape konflikter i forhold til beitedyr i B-områder for bjørn. Sekretariatet anbefaler en kvote på 6 bjørner i 2015.

18/15 Orientering om status gaupebestand, kvotejakt- og skadefellinger gaupe

Vedtak:
Vedtatt som innstilt.

Innstilling til vedtak:
Rovviltnemnda i region 8 tar fylkesmennenes redegjørelse til orientering

Saksfremstilling
Fylkesmennene i Troms og Finnmark orienterer om status på gaupebestanden samt om status i kvotejakt på gaupe og status angående skadefellinger og kvote for skadefellinger.

TROMS fylkeskommune
ROMSSA fylkkasuohkan

Næringsetaten

NORDREISA KOMMUNE
17 MAR 2015
Ref. dru
SAKSNR.
LØPENR.
DOK.NR.
ARK.KODE

Salmar Nord AS
Sjøgata 39

9300 FINNSNES

Vår ref.:	Saksbehandler:	Arkiv:	
13/2154-42	Frode Mikalsen	U43 AKVA	
Løpenr.:	**Tlf. dir.innvalg:**	**Deres ref.:**	**Dato:**
9233/15	77 78 81 51		13.03.2015

SALMAR NORD AS 951 661 198 - AKVAKULTURTILLATELSE FOR MATFISK AV LAKS, ØRRET OG REGNBUEØRRET - OPPDATERT TILLATELSESDOKUMENT

Det vises til tillatelsesdokument til akvakultur for matfisk av laks, ørret og regnbueørret datert 08.09.14, i forbindelse med utvidelse av lokalitet 23056 Lekangsund II, samt tillatelsesdokument datert 25.11.14, i forbindelse med utvidelse av lokalitet 31398 Finnvik. Endelig vises det til e-post fra Deres Ingvild Fjellstad av 26.08.14, med oversikt over hvordan SalMar Nord AS ønsker å fordele sine tillatelser på de ulike lokaliteter.

Vi har i ettertid funnet feil i våre interne kvalitetssikringsrutiner, og er derfor usikre på om det siste tillatelsesdokumentet til dere er blitt korrekt og i overensstemmelse med opplysningene i akvakulturregisteret. Vi har derfor tatt en gjennomgang av alle Deres lokaliteter og tillatelser i akvakulturregisteret og oversender for ordens skyld et nytt og oppdatert tillatelsesdokument.

Vi beklager eventuelle feil som kan ha oppstått og håper det ikke har medført ulemper for dere.

VEDTAK

Troms fylkeskommune gir tillatelse til akvakultur for matfisk av laks, ørret og regnbueørret i sjø på lokalitetene i tabellen under. Tillatelsen gis med de begrensninger og på de vilkår som framgår av dette dokumentet og av sektormyndighetenes tillatelser.

LOVHJEMMEL

Tillatelsen er gitt av Troms fylkeskommune med hjemmel i Lov om akvakultur av 17.06.2005 nr. 79, samt forskrift om tillatelse til akvakultur for laks, ørret og regnbueørret av 22.12.2004 nr. 1798 (laksetildelingsforskriften).

Lokalitetene er klarert med Fylkesmannens miljøvernavdeling, Kystverket Troms og Finnmark og Mattilsynet – Distriktskontorene for Troms i henhold til Lov om vern mot forurensning og avfall av 13. mars 1981 nr. 6, Lov om havner og farvann av 17. april 2009 nr. 19, Lov om matproduksjon og mattrygghet av 19.12.2003 nr. 124 og Lov av 19. Juni 2009 nr. 97 om dyrevelferd.

Særskilte tillatelser og uttalelser fra Kystverket Troms og Finnmark, Fylkesmannens miljøvernavdeling, Mattilsynet – Distriktskontorene for Troms samt Fiskeridirektoratet region Troms er tidligere utsendt i forbindelse med klarering av den enkelte lokalitet. Det samme gjelder Troms fylkeskommune sine begrunnelser og vurderinger for de enkelte vedtak relatert til laksetildelingsforskriften og naturmangfoldloven.

TILLATELSEN OMFATTER

Lokalitet/ Lok. nr.	Kommune	Lokalitetens midtpunkt (grader og desimalmin.)	Anleggets ytterpunkter (grader og desimalminutter)	MTB (tonn)	Klarerte tillatelser
Skårliodden * 34137	Lenvik	69° 28.497' N 18° 03.925' Ø	69° 28.584' N 18° 03.419' Ø (NV) 69° 28.518' N 18° 04.491' Ø (NØ) 69° 28.411' N 18° 04.428' Ø (SØ) 69° 28.421' N 18° 03.904' Ø (FNØ) 69° 28.412' N 18° 03.900' Ø (FSØ) 69° 28.415' N 18° 03.861' Ø (FSV) 69° 28.423' N 18° 03.866' Ø (FNV) 69° 28.478' N 18° 03.362' Ø (SV)	3600	T-TN-1, T-TN-5 T-D-9, T-D-10 T-N-3, T-N-5 T-G-8
Kvitfloget 30216	Tranøy	69° 08.780' N 17° 38.761' Ø	69° 08.921' N 17° 38.875' Ø (NV) 69° 08.870' N 17° 39.070' Ø (NØ) 69° 08.659' N 17° 38.649' Ø (SØ) 69° 08.709' N 17° 38.444' Ø (SV) 69° 08.852' N 17° 38.621' Ø (FMP)	5400	T-TN-1, T-TN-5 T-D-9, T-D-10 T-N-3, T-N-5 T-N-10, T-N-14
Storvika V 23055	Dyrøy	69° 02.598' N 17° 21.794' Ø	69° 02.729' N 17° 22.117' Ø 69° 02.695' N 17° 22.195' Ø 69° 02.575' N 17° 21.924' Ø 69° 02.568' N 17° 21.933' Ø 69° 02.558' N 17° 21.895' Ø 69° 02.565' N 17° 21.882' Ø 69° 02.467' N 17° 21.460' Ø 69° 02.500' N 17° 21.378' Ø	4 315	T-TN-1, T-TN-5 T-D-9, T-D-10 T-D-11, T-D-12 T-N-10, T-N-14 T-D-13 **
Skogshavn 13531	Dyrøy	69° 05.459' N 17° 30.887' Ø	69° 05.556' N 17° 30.889' Ø (NV) 69° 05.518' N 17° 31.105' Ø (NØ) 69° 05.363' N 17° 30.889' Ø (SØ) 69° 05.337' N 17° 30.795' Ø (FMP) 69° 05.402' N 17° 30.673' Ø (SV)	5280	T-TN-1, T-TN-5 T-D-9, T-D-10 T-N-3, T-N-5 T-N-10, T-N-14
Lekangsund II 23056	Tranøy	69° 02.273' N 17° 15.851' Ø	69° 02.351' N 17° 15.229' Ø (NV) 69° 02.380' N 17° 16.438' Ø (NØ) 69° 02.191' N 17° 16.467' Ø (SØ) 69° 02.151' N 17° 15.813' Ø (FNØ) 69° 02.135' N 17° 15.815' Ø (FSØ) 69° 02.135' N 17° 15.788' Ø (FSV) 69° 02.151' N 17° 15.786' Ø (FNV) 69° 02.164' N 17° 15.262' Ø (SV)	5030	T-TN-1, T-TN-5 T-D-9, T-D-10 T-D-11, T-D-12 T-N-10, T-N-14
Trettevik 17077	Lenvik	69° 30.622' N 18° 01.308' Ø	69° 30.789' N 18° 01.053' Ø 69° 30.812' N 18° 01.307' Ø 69° 30.456' N 18° 01.562' Ø 69° 30.433' N 18° 01.308' Ø	5400	T-TN-1, T-TN-5 T-D-9, T-D-10 T-N-3, T-N-5 T-G-8
Kvalvika I 13792	Berg	69° 28.656' N 17° 33.850' Ø	69° 28.774' N 17° 33.626' Ø 69° 28.792' N 17° 33.939' Ø 69° 28.533' N 17° 34.067' Ø 69° 28.513' N 17° 33.753' Ø	3 600	T-TN-8, T-TN-15 T-D-9, T-D-10 T-N-3, T-N-5 T-G-8

Indre Bringenes 29756	Berg	69° 28.936' N 17° 34.293' Ø	69° 28.998' N 17° 34.772' Ø (NØ) 69° 28.835' N 17° 34.725' Ø (SØ) 69° 28.828' N 17° 34.195' Ø (FNØ) 69° 28.801' N 17° 34.191' Ø (FSØ) 69° 28.803' N 17° 34.164' Ø (FSV) 69° 28.829' N 17° 34.170' Ø (FNV) 69° 28.874' N 17° 33.807' Ø (SV) 69° 29.036' N 17° 33.864' Ø (NV)	3100	T-TN-8, T-TN-15 T-D-9, T-D-10 T-N-3, T-N-5 T-G-8
Klokkstein 10724	Nordreisa Skjervøy	69° 48.967' N 20° 43.069' Ø	69° 49.132' N 20° 43.108' Ø (NV) 69° 49.121' N 20° 43.256' Ø (NØ) 69° 48.805' N 20° 43.036' Ø (SØ) 69° 48.817' N 20° 42.885' Ø (SV) 69° 48.998' N 20° 42.918' Ø (FSØ) 69° 49.000' N 20° 42.893' Ø (FSV) 69° 49.018' N 20° 42.905' Ø (FNV) 69° 49.016' N 20° 42.929' Ø (FNØ)	3600	T-TN-8, T-TN-15 T-D-11, T-D-12 T-N-10, T-N-14
Uløy 10570	Nordreisa	69° 47.935' N 20° 38.516' Ø	69° 48.091' N 20° 38.656' Ø (NV) 69° 48.067' N 20° 38.794' Ø (NØ) 69° 47.777' N 20° 38.378' Ø (SØ) 69° 47.801' N 20° 38.239' Ø (SV) 69° 47.977' N 20° 38.392' Ø (FSØ) 69° 47.981' N 20° 38.370' Ø (FSV) 69° 47.997' N 20° 38.393' Ø (FNV) 69° 47.993' N 20° 38.415' Ø (FNØ)	3600	T-TN-8, T-TN-15 T-D-11, T-D-12 T-N-10, T-N-14
Oterneset- 31397	Harstad	68° 55.780' N 16° 42.086' Ø	68° 55.944' N 16° 41.958' Ø 68° 55.938' N 16° 42.258' Ø 68° 55.615' N 16° 42.215' Ø 68° 55.619' N 16° 41.915' Ø	5400	T-TN-1, T-TN-5 T-TN-8, T-TN-15 T-D-11, T-D-12 T-N-10, T-N-14
Finnvik 31398	Tromsø	69° 53.578' N 18° 48.476' Ø	69° 53.737' N 18° 48.189' Ø (NØ) 69° 53.697' N 18° 48.069' Ø (NV) 69° 53.428' N 18° 48.748' Ø (SV) 69° 53.465' N 18° 48.868' Ø (SØ) 69° 53.612' N 18° 48.664' Ø (FSV) 69° 53.617' N 18° 48.709' Ø (FSØ) 69° 53.622' N 18° 48.704' Ø (FNØ) 69° 53.618' N 18° 48.659' Ø (FNV)	5670	T-TN-8, T-TN-15 T-D-11, T-D-12 T-N-3, T-N-5

*** Lokalitet 34137 Skårliodden gjelder midlertidig til 01.03.2016.**

**** T-D-13 er nytt «grønt løyve» (jf. tillatelsesdokument datert 06.03.15)**

Lokalitetene er kun klarert for den MTB som oppgis i tabellen ovenfor. Dette gjelder selv om tillatelsene fra sektormyndighetene skulle oppgi annen MTB.

VILKÅR

1. Generelle vilkår

Tillatelsen gis under forutsetning av at etablering, drift og avvikling blir gjennomført i henhold til gjeldende lovverk, forskrifter og vilkår.

Tillatelsen gis uten ansvar med hensyn til nabo-, eiendoms- eller andre privatrettslige forhold.

Tillatelsen fritar ikke innehaveren fra plikt til å innhente nødvendige tillatelser etter andre lover eller plikt til å overholde bestemmelser og påbud som gis med hjemmel i slike lover.

2. Eierforhold

Tillatelsen er gitt til **SalMar Nord AS**, organisasjonsnummer **951 661 198**

Overføring av akvakulturtillatelsen skal registreres og tinglyses i Akvakulturregisteret og den skal være skrevet på godkjent blankett fastsatt av Brønnøysundregistrene.

3. Plassering og forankring

Anlegget skal etableres i samsvar med beskrivelser, tegninger og de mest detaljerte kartbilag i søknaden. Dersom dere ønsker å endre anleggets plassering, må det sendes ny søknad til Troms fylkeskommune.

Anlegget skal plasseres slik at det ikke hindrer lovlig ferdsel, og slik at tilflyt og adgang til fri sjø fra eiendommene opprettholdes. For lokaliteter hvor det skal tas landfeste må det på forhånd foreligge tillatelse fra grunneier.

Forankring, plassering og merking av anleggene skal for øvrig skje i henhold til de krav som er framsatt av Kystverket Troms og Finnmark sin klarering.

Underretning om anleggets plassering skal meldes Efs/Statens Kartverk Sjø (jfr. vilkår fra Kystverket).

4. Sykdom og miljø

Tillatelsen er gitt på de vilkår som er satt i vedtak av Mattilsynet og Fylkesmannens miljøvernavdeling.

5. Plikter

Som tillatelsesinnehaver har de plikt til å sette Dem inn i regelverket som gjelder for tillatelser etter akvakulturloven. Akvakulturloven med tilhørende forskrifter er tilgjengelig på www.fiskeridir.no og www.lovdata.no. De kan også ta kontakt med Troms fylkeskommune.

Kopi av denne tillatelsen med vedlegg og vedtak etter sektorlovene, skal oppbevares tilgjengelig for alle ansatte på anlegget og slik at den kan forevises til alle som er bemyndiget kontrollrett. De plikter å gi representanter fra fiskerimyndighetene alle opplysninger om anlegget, samt adgang til inspeksjon av anlegget. Det samme gjelder representanter for Kystverket, miljøvern- og veterinærmyndighetene.

KLAGEADGANG

Vedtaket kan påklages av sakens parter eller andre med rettslig klageinteresser innen 3 uker fra det tidspunktet underretningen om avgjørelsen er kommet fram til vedkommende part, se om dette i vedlagte (./.) orientering.

I medhold av forvaltningsloven § 27b blir det satt som vilkår for å reise søksmål at anledning til å klage er uttømmende benyttet.

Med vennlig hilsen

Gunnar Davidsson
avdelingsleder

Frode Mikalsen
spesialrådgiver

Vedlegg:
Skjema "Melding om rett til å klage over forvaltningsvedtak"
Oversikt over lokaliteter og tilknyttede tillatelser (e-post av 26.08.14 fra Ingvild Fjellstad)

Kopi:
Fiskeridirektoratet region Troms, Postboks 185, Sentrum 5804 BERGEN
Kystverket i Troms og Finnmark, Postboks 1502, 6025 ÅLESUND
Fylkesmannen i Troms, Miljøvernavdelinga, Postboks 6105 9291 TROMSØ
Mattilsynet i Midt-Troms, Felles postmottak, Postboks 383 2381 BRUMUNDDAL
Mattilsynet i Nord-Troms, Felles postmottak, Postboks 383 2381 BRUMUNDDAL
Mattilsynet i Sør-Troms, Felles postmottak, Postboks 383 2381 BRUMUNDDAL
Mattilsynet i Tromsø, Felles postmottak, Postboks 383 2381 BRUMUNDDAL
Tranøy kommune, , 9304 VANGSVIK
Tromsø kommune, Rådhuset, Postboks 6900 9299 TROMSØ
Dyrøy kommune, , 9311 BRØSTADBOTN
Berg kommune, , 9385 SKALAND
Harstad kommune, Postmottak, 9479 HARSTAD
Nordreisa kommune, Postboks 174, 9156 STORSLETT
Lenvik kommune, Postboks 602, 9306 FINNSNES

Jarle Magnar Pedersen

Nordreisa kommune
Utviklingsavdeling

Nordreisa sau og geit
v/Morten Risto, Straumfjord Øst 1031
9151 STORSLETT

Delegert vedtak
Delegert utvalg driftsutvalget - nr. 43/15

Deres ref:	Vår ref (bes oppgitt ved svar):	Løpenr.	Arkivkode	Dato
	2015/1171-4	4674/2015	V16	08.05.2015

Søknad om utvidet skadefelling av rev

Henvisning til lovverk:

- Viltloven
- Forskrift om felling av viltarter som gjør skade eller som vesentlig reduserer andre viltarters reproduksjon (Kapittel II)
- Lov om hundehold (hundeloven)
- Naturmangfoldloven §§ 8-12

Saksopplysninger:
Viser til søknad om utvidet skadefelling av rødrev, mottatt 04.05.2015.
Søker: Nordreisa sau og geit v/Morten Risto

Det søkes her om tre forhold.

- Ekstraordinært uttak av 30 rødrev og 10 hi-uttak.
- Dispensasjon for bruk av hund til ekstraordinært uttak av rødrev.
- Dispensasjon for båndtvang (hundeloven) ved hi-uttak i samme periode.

De skriver i sin søknad:
På vegne av medlemmene i Nordreisa sau og geit ønsker vi å ta ut flere rød rev ved skadefelling.
Ved forrige skadefelling ble det tatt ut 6 rev.
Får nå stadig tilbakemeldinger at det observeres rev rundt utslipp plasser og fjøs.
Viser til tidligere års dokumentasjoner der det er funnet reve hi med til dels mange små lam
Kadaver både inni og utenfor.
Ønsker og ta ut 30 rev inklusive 10 hi uttak.
Ønsker også fritak fra båndtvang loven mens skadefellingen pågår.

Postadresse:
Postboks 174, N- 9156 Storslett
E-post:
postmottak@nordreisa.kommune.no

Besøksadresse:
Sentrum 17
Internett:
www.nordreisa.kommune.no

Telefon: + 47 77 77 07 00
Telefaks: + 47 77 77 07 01

Bankkonto: 4740.05.03954
Org.nr: 943 350 833

Vurderinger:
Rødrevejakt:
Nordreisa Sau og Geit (heretter kalt NSG) har gjennom flere år hatt fokus på småfetap i beiteområdene. NSG har i samarbeid med kommunen gjennomført en rekke prosjekter for å avklare tapsårsak på sau og lam i beiteområdene. Fra 2006 til 2014 er det brukt i overkant av 2 millioner kroner i KFT-midler til tiltak gjennom ulike prosjekter for å avklare tapsårsak på sau og lam på beite. Her er det avdekket at rødrev er en betydelig skadegjører på lam spesielt i startfasen av beitesesongen ved beiteslipp og de to første mnd.

Ved uttak av rødrev i 2013 har vi sett meget gode effekter lokalt på tapstallene spesielt på lam der det har vært høy konsentrasjon av rødrev. Ved Flatvoll/Rongadalen og Klubbenes har det vært uttak av mange rødrev samt hi-uttak der man har dokumentert effekt ved ekstraordinær skadefelling. Dette gjøres bevist for å desimere revebestanden noe som ikke bare gagner småfenæringen, men man ser også en betydelig bieffekt i smågnagerbestanden i form av hare, rype og orrfugl i områder der man over flere år ikke har hatt yngling eller hekkinga av nevnte arter.

Det er ikke dokumentert i ved forskning at uttak av rødrev er årsaken til økte bestander av nevnte arter eller at det er direkte tapsfaktor til rev. Men man kan men en viss sikkerhet si at dette er en medvirkende faktor da det samme ikke er tilfelle i beitelagets områder der det ikke er tatt ut samme antallet rødrev. Dette underbygges med at det er dokumentert stort antall lammekadaver omkring inngangsparti på aktive revehi i beiteslippsperioden og utover til 1. august. Her er det dokumentert at rev er direkte dødsårsak på enkelte lam.

Uttaket det søkes om er prioriterte områder der man i beitesesongen 2014 har hatt store tapstall spesielt på lam, samtidig som det meldes om økende aktivitet av rødrev omkring fjøser der lamminga allerede har startet. Dette viser at enkeltrever spesialiserer seg på å ta lam.

Kommunen kan gi tillatelse til uttak av rødrødrev for å avverge skade på avling, husdyr, tamrein, eller annen eiendom. Vedtak kan bare treffes hvis uttaket ikke truer bestandens overlevelse og formålet ikke kan nås på annen tilfredsstillende måte. Den meget store bestanden av rødrev og dens skadepotensiale veier tungt i denne saken.

Det søkes om dispensasjon for utvidet ekstraordinært uttak av rødrev, søknaden anslår ikke tidsrom, men man anser det som uheldig å ta ut rev i valpingsperioden som starter i begynnelsen av juni, spesielt i tidsrommet fra tispa valper til valpene er store nok til å trekke ut av hiet for egen utforskning av området. Man anser det som forsvarlig å ha ekstraordinært uttak ut mai mnd. Da i perioden gjeldene fra 8. mai til og med 31. mai 2015 med uttak på inntil 30 rødrev og inntil 10 hi-uttak i prioriterte områder.

Naturmangfoldloven
Etter naturmangfoldloven § 5 er det et mål at artene og deres genetiske mangfold ivaretas på lang sikt og at artene forekommer i levedyktige bestander i sine naturlige utbredelsesområder. Tiltak etter naturmangfoldloven skal imidlertid avveies mot andre viktige samfunnsinteresser, jamfør § 14. En slik avveining skal ikke medføre at målet i § 5 fravikes, men at tiltaket vil kunne medføre at målet i § 5 nås på annen måte eller i annet tempo enn hvis naturmangfoldet hadde vært eneste

hensynet å ta. Skadefelling er et virkemiddel for primært å avhjelpe akutte skadesituasjoner som kan oppstå.

Ut fra foreliggende kunnskap om bestandssituasjonen for rødrev i dette tilfellet og erfaringer med akutte situasjoner der rovvilt angriper beitedyr, samt prinsippet om differensiert forvaltning jamfør naturmangfoldloven §§ 8 og 12, finner Nordreisa kommune grunnlag for å fastsette en kvote for betinget skadefelling av rødrev i sesongen 2015, avgrenset til perioden 08.05. – 31.05 mai 2015. Kommunen viser til data om rødreven sin eksplosive vekst og skadepotensiale. Ikke bare for beitedyr, men også negative virkninger for annet vilt og viltlevende dyr og fuglearter. Etter jaktsesongen 2011 - 2014 ser vi en markant økning i bestander av hare og rype med bakgrunn i uttak 455 rødrev i løpet av denne perioden. Til sammenligning kan det henvises til uttak av rødrev på Varangerhalvøya der det tas sikte på å bevare fjellrevbestanden. I likhet har Nordreisa kommune registrert en økende revebestand i omsøkte skadefellingsområde. Kunnskap basert på erfaringer fra prosjekt "Revejakta 2012" viser svært positiv trend for øvrig småvilt i kommunen der jakttrykket på rødrev har vært stort.

Nordreisa kommune anser at kravet i naturmangfoldloven § 8 om kunnskapsgrunnlaget er tilstrekkelig ivaretatt. Føre-var-prinsippet kommer til anvendelse i situasjoner der man ikke har slik tilstrekkelig kunnskap, jamfør § 9. For å sikre overlevelsen av rødrev i landet på lang sikt er det viktig å sikre genetisk variasjon. Samlet belastning på rødrev er godt kjent gjennom ordinær jakt, ulike fellinger, skadefellinger, (ekstraordinære uttak), jamfør naturmangfoldloven § 10. Det anses ikke at en eventuell felling av skadegjørende individer vil true artenes overlevelse. Naturmangfoldloven § 11 gjelder kostnadene ved miljøforringelse og anses ikke relevant i denne saken. I forhold til viltloven og forskrift om felling av viltarter som gjør skade eller som vesentlig reduserer andre viltarters reproduksjon.

Viltloven:
Under kapittel Generelt om forskriften pkt. II B, C og D står følgende nevnt:
En fellingstillatelse skal primært være begrunnet utfra en akutt skadesituasjon. Muligheten bør likevel holdes åpen for at en i unntakstilfeller kan gi fellingstillatelse på bakgrunn av tidligere skadeproblem. I slike tilfeller bør det gis betinget fellingstillatelse som iverksettes først når skadene igjen oppstår. Slike betingede fellingstillatelser kan gis av kommunen, fylkesmannen eller direktoratet. Ved bruk av betinget fellingstillatelse kan det knyttes særlige vilkår til den. Forskriften sier at fellingen bør skje først når skaden oppstår. Slik saken vurderes vil en ikke vente til skaden igjen oppstår, men gis på et forebyggende grunnlag.

Videre står det:
II. Felling av viltarter som gjør skade
A. Hettemåke, fiskemåke, gråmåke, svartbak, bydue, ringdue, svarttrost, gråtrost, måltrost, rødvingetrost, skjære, kråke, ravn, gråspurv, hare, rødrev, røyskatt, mink, mår og grevling, kan felles uten særskilt tillatelse hele året av eier/bruker/rettighetshaver eller den han bemyndiger når disse gjør skade av vesentlig økonomisk betydning på en eller flere av følgende verdier: Hus, hage, åker, plante eller frøkultur, aktivt egg- og dunvær, pelsdyrfarm, fjørfeoppdrett eller viltoppdrett.

Kommunen kan også gi tillatelse til felling av arter nevnt under pkt. A, ved andre skadetilfeller enn de som framgår av bestemmelsen. Kommunen kan tillate hi-jakt på rødrev dersom denne forårsaker vesentlig skade på beitende bufe.
Kommunen hjemler sin avgjørelse om hi-uttak i denne forskriften, med sammenheng i bestemmelsen om betinget skadefelling nevnt tidligere.

Unntak fra båndtvangsbestemmelsene: *(Lov om hundehold - hundeloven)*
Ved hi-uttak vil bruk av drivende hund være den mest effektive og humane måten man kan utføre dette på med spesielt fremavlede hunderaser for hi jakt. Det er derfor nødvendig med fritak for båndtvangsreglene innenfor omsøkte periode, her med hjemmel i Lov om hundehold § 9 f) - hund når den brukes for jakt, jakthundtrening og jaktprøver mellom 20. august og 1. april eller når båndtvang er fastsatt i medhold av § 6 annet ledd bokstavene c, d og e.

Vedtak:
Som forebyggende tiltak gjeldende gjeldene fra 8. mai til og med 31. mai.

- **All jakt skal avklares med grunneier før skadefelling tiltar**
    - Minner om grunneiers rett til å forby jakt på sin eiendom.
- Med hjemmel i Viltlovens forskrift pkt. II B, C og D innvilges omsøkte skadefelling på inntil 30 rødrev og inntil 10 hi-uttak i regi av Nordreisa sau og geit innenfor perioden gjeldene fra 8. mai til og med 31. mai.
- Angitt område er i søknaden presisert til beitelagets områder.
- Videre gis det dispensasjon fra båndtvangstiden etter Hundelovens §9 f) til bruk av drivende hund i forbindelse med hi-jakt.
- **Om oppnevne skadefellingslag kommer i konflikt med reindrifts-, friluftslivs-, bufe interesser eller andre aktiviteter som kan skape en konfliktsituasjon skal all jakt umiddelbart avsluttes og meldes fra til kommunen.**

Klageadgang
Vedtaket kan påklages til ***Nordreisa kommune, Pb. 174, 9156 Storslett.*** *Klagefristen er 3 uker regnet fra den dagen da brevet kom fram til påført adressat. Det er tilstrekkelig at klagen er postlagt innen fristens utløp.*

Klagen skal sendes skriftlig til den som har truffet vedtaket, angi vedtaket det klages over, den eller de endringer som ønskes, og de grunner du vil anføre for klagen. Dersom du klager så sent at det kan være uklart for oss om du har klaget i rett tid, bes du også oppgi når denne melding kommer frem.

Med vennlig hilsen

Kristian Berg
Saksbehandler

Dette dokumentet er produsert elektronisk, og har derfor ingen signatur.

Fylkesmannen i Troms
Romssa Fylkkamánni

Saksbehandler	Telefon	Vår dato	Vår ref.	Arkivkode
Trude Hagen Hansen	77 83 79 77	27.03.2015	2014/5466 - 15	520
		Deres dato	Deres ref.	

NORDREISA KOMMUNE
Kyrre Pedersen
kopi: Jorun Solberg, Dag Fundud, Hag Halonen
07 APR 2015
Ref. dnr
SAKSNR.
LØPENR.
DOK.NR. ARK.KODE

Kommunene i Troms

Tildeling av kommunale virkemidler til "Spesielle miljøtiltak i jordbruket" (SMIL) for 2015.

1. Innledning

Grunnlaget for bruk av kommunale virkemidler til spesielle miljøtiltak i jordbruket (SMIL) er landbruks- og matdepartementets "*Forskrift om tilskudd til spesielle miljøtiltak i jordbruket*", «*Forskrift om endring av forskrift 4. februar 2004 nr. 448 om tilskudd til spesielle tiltak i jordbruket*» og "Fullmaktsbrev 2015 – forvaltning av landbruks- og reindriftspolitiske verkemiddel" fra Landbruksdirektoratet til Fylkesmennene datert 15.01.2015.

Fra 2015 er det endringer i SMIL-ordninga. Det er viktig å merke seg at SMIL-midler nå skal avgrenses til foretak som er berettiga produksjonstilskott.

Virkemidlene tildeles kommunene via fylkesmannsembetene. Midlene fordeles etter følgende kriterier:

- behovsvurdering fra kommunene for 2015 (aktivitetsbudsjett)
- resultatrapport 2014
- størrelsen på ansvar, særlig tiltak med overskredet arbeidsfrist
- prosjektenes sammenheng med kommunens tiltaksstrategier for bruk av SMIL-midler
- prosjektenes kobling mot regional miljøsatsing (Regionalt miljøprogram)
- omfang av jordbruksvirksomhet i kommunen

Fullmaktsbrevet fra Landbruksdirektoratet til fylkesmennene finnes her:
www.fylkesmannen.no/troms

2. Rammer til fordeling

Troms er i år tildelt kr 1 300 000,- fra Landbruksdirektoratet. Kr 953 181,- er overført fra 2014. Totalt er kr 2 305 340,- disponibelt til SMIL-tiltak i 2015.

I tråd med opplysningene i tildelingsbrevet for 2014 er udisponerte midler fra 2014 inndratt fra den enkelte kommune og fordelt på nytt sammen med tildelinga for 2015 så fremst det ikke er gitt beskjed i aktivitetsbudsjettet at man ønsker å spare opp midler til et større prosjekt.

Elleve kommuner har meldt inn samla tilskottsbehov på kr 3 605 900,- for 2015. Dette er over disponibelt beløp for fylket, så ingen kan pårekne å få dekt behovet fullt ut.

Fylkeshuset, Strandvegen 13
Postboks 6105, 9291 Tromsø
Telefon: 77 64 20 00
Telefaks: 77 64 21 39
Avdeling
Landbruksavdelingen
fmtrpostmottak@fylkesmannen.no
www.fylkesmannen.no/troms

3. Opprydding i saker med utgått arbeidsfrist
Det er fortsatt mange saker med utgått arbeidsfrist. Pr 24. mars har 15 (11) kommuner til sammen 45 (47) saker med utgått arbeidsfrist med totalt ansvar på kr 1 485 613,- (1 085 696). I 20 av disse sakene er det gjort delutbetalinger. (Tall for 2014 i parentes.)
Vi viser til tidligere korrespondanse med kommunene om opprydding i saker med utgått arbeidsfrist og ber kommunene om å følge opp dette snarest etter de retningslinjer som er gitt.

4. Tildeling av SMIL-midler til kommunene i 2015.
Oversikt over tildeling 2015 står i vedlegg 1.

Kommuner som ikke har sendt inn aktivitetsbudsjett for 2015 er ikke tildelt midler.
Kommuner som har mange saker/store beløp med utgått arbeidsfrist har fått trekk i tildelinga.

Det er holdt av kr 481 340,- til ekstra tildeling.
Følgende kan be om ekstra tildeling og vil bli prioritert i denne rekkefølgen:
- Kommuner uten tildeling som har liggende eller mottar gode søknader.
- Kommuner som har saker med utgått arbeidsfrist kan be om meir midler når det er rydda opp i disse sakene.
- Andre kommuner som har gode søknader og at tildelinga ikke strekker til.

Behov for tildeling fra denne potten må sendes oss seinest 15. august.

Midler som trekkes inn kan den enkelte kommune disponere videre resten av året. Midler som ikke blir disponert i år vil bli trukket inn ved årsskiftet og fordelt til neste år sammen med tildelinga for 2016. Kommuner som ønsker å spare av årets tildeling for å få gjennomført et større prosjekt til neste år må gi beskjed om det i aktivitetsbudsjettet for 2016.

5. Maler til hjelp i arbeidet med forvaltning av SMIL-midlene
Den 9. oktober 2013 fikk alle SMIL-ansvarlige i kommunene tilsendt maler for hjelp i arbeidet med SMIL på e-post. Mal for tiltaksstrategier blei sendt ut ved tildelingsbrevet for 2014.
Kommuner som ikke har revidert tiltaksstrategiene som skal gjelde fram til og med 2016 bes om å gjøre det snarest og sende kopi til Fylkesmannen.

6. Opplysningsplikt og kontroll
Kommunene må, når det gis tilsagn om tilskott, ta forbehold om at kommunene, Fylkesmannen, Statens landbruksforvaltning eller Riksrevisjonen kan kreve nødvendige opplysninger og kontrollere at bruken av midlene er i samsvar med regelverket.
Fylkesmannen har det regionale ansvaret for å sikre at statlige midler brukes og forvaltes i samsvar med forutsetningene. Fylkesmannen kan gjennomføre kontroll av kommunenes tilskottsforvaltning med utgangspunkt i "Reglementet for økonomistyring i staten" av 01.01.2006 § 15.

7. Frister og rapportering
Fylkesmannen har frist til 1. desember for å sende inn forbruksrapport for 2015 og behov for midler for 2016 til Landbruksdirektoratet, og må derfor ha rapporter og budsjett fra kommunene ei tid før dette.
Vi setter frist for kommunene til **1. november 2015** for å sende inn:

- Forbruksrapport 2015
- Aktivitetsbudsjett 2016
- Saker til registrering i Saturn

I aktivitetsbudsjettet er det også bedt om et anslag over behovet for midler til investeringstiltak i beiteområder og til drenering av jordbruksjord.

Med hilsen

Berit Nergård Nyre
landbruksdirektør

Trude Hagen Hansen
fylkesskogmester

Dokumentet er elektronisk godkjent og har ikke håndskrevne signaturer.

Vedlegg:
1. Tildeling av SMIL-midler til kommunene i Troms i 2015.
2. Skjema for forbruksrapport 2015 og aktivitetsbudsjett 2016

Vedlegg 1: Tildeling av SMIL-midler til kommunene i Troms i 2015

Kommune	Tildeling 2015	Utestående ansvar pr. 24.03.15.	Utestående ansvar med utgått arbeidsfrist 24.03.15.	Antall saker med utgått arbeidsfrist 24.03.15.
Balsfjord	0	640 289	419 931	15
Bardu	200 000	1 019 135	237 036	1
Berg	0			
Dyrøy	0	97 212	13 912	1
Gratangen	180 000	243 702		
Harstad	300 000	882 366		
Ibestad	0			
Karlsøy	0			
Kvæfjord	0	134 320		
Kvænangen	50 000	10 000	10 000	1
Kåfjord	200 000	148 280	21 500	1
Lavangen	0	131 900		
Lenvik	0	348 625	91 250	2
Lyngen	0	372 325	131 645	5
Målselv	250 000	469 459	43 000	2
Nordreisa	100 000	386 954	207 645	4
Salangen	200 000	499 475	15 656	1
Skjervøy	40 000	47 910	40 000	1
Skånland	0	7 250		
Storfjord	0	123 325	35 600	3
Sørreisa	0	236 623	96 300	4
Torsken	0	60 000		
Tranøy	104 000	273 840	16 858	1
Tromsø	200 000	463 128	105 280	3
Sum	1 824 000	6 556 118	1 485 613	45

FORBRUKSRAPPORT 2015
AKTIVITETSBUDSJETT 2016

Frist 1. november.

Kommune	
Kontaktperson(er)	

Spesielle miljøtiltak i jordbruket (SMIL)

Planleggings- og tilretteleggingsprosjekt 207-2

Kulturlandskapstiltak 500

Forurensingstiltak 034

Tilskott til drenering av jordbruksjord

Tilskott til tiltak i beiteområder

NB!
Ikke skriv inn tall i skjemaene med punktum, komma eller mellomrom.

TROMS fylkeskommune
ROMSSA fylkkasuohkan

Næringsetaten

NORDREISA KOMMUNE
30 MAR 2015
SAKSNR.
LØPENR.
DOK.NR.
ARKIVKODE

Norges Råfisklag
V/ Isaksen
PB 6162 Langnes
9291 TROMSØ

Vår ref.:	**Saksbehandler:**	**Arkiv:**	
13/3214-14	Kjetil Helstad	243 SAKSARKIV	
Løpenr.:	**Tlf. dir.innvalg:**	**Deres ref.:**	**Dato:**
11861/15	77 78 81 94		27.03.2015

TILSKUDD TIL DRIFT AV MOTTAKSSTASJONER I NORD-TROMS - UTBETALING AV BIDRAG FOR PERIODEN 01.08.2014-201.12.2014 - BEGRUNNELSE FOR UTBETALING

Det vises til anmodning om utbetaling av fylkeskommunalt bidrag til ordningen " Drift av mottaksstasjoner i Nord-Troms" for perioden 01.08. -31.12.2014 av 27.03.2015.

Ved beregning av fylkeskommunalt bidrag er følgende forutsetninger lagt til grunn:

* Fylkeskommunalt bidrag er lik kommunalt bidrag
** Fylkeskommunalt bidrag er maksimalt 1,50 kr/kg
* Mottak av fisk levert fra fartøy ikke registrert i Troms støttes ikke

Fylkeskommunalt bidrag fordelt på kommuner for perioden er da:

Kommune	Mottaksstasjon	Kvantum (kg)	Anmodet (kr)	Utbetalt (kr)
Kvænangen*	T63 Burfjord	74 993	168 198,90	73 868,10
Nordreisa**	T122 Sørkjosen	4 629	13 558,34	6 943,50
Kåfjord	T125 Manndalen	100 389	42 400,06	42 400,06
SUM		**180 011**	**224 157,30**	**123 211,66**

Troms fylkeskommunes bidrag til ordningen for perioden 01.08-31.12.2014 blir kr ***123 212,-.***

Med vennlig hilsen

Anne Hjortdahl
ass. næringssjef

Kjetil Helstad
spesialrådgiver

Dette dokumentet er godkjent elektronisk og krever ikke signatur.

Besøksadresse
Strandveien 13
Postadresse
Postboks 6600, 9296 TROMSØ

Telefon
77 78 80 00
Telefaks
77 78 80 01
Epost mottak
postmottak@tromsfylke.no

Bankgiro
4700 04 00064
Internettadresse
www.tromsfylke.no

Org.nr.
NO 864 870 732

Kopi:

- Karl's fisk og Skalldyr AS, PB 5792, 9287 TROMSØ
- Kvænangen kommune, v(Bæhr, Postboks 114 9161 BURFJORD
- Nordreisa kommune, v/ Brostrøm, Postboks 174 9156 STORSLETT
- Gáivuona suohkan, Kåfjord kommune, v/ Eriksen 9146 OLDERDALEN

Fylkesmannen i Troms
Romssa Fylkkamánni

Saksbehandler	Telefon	Vår dato	Vår ref.	Arkivkode
Kjell-Magne Johnsen		08.04.2015	2015/1339 - 2	443.1
		Deres dato	Deres ref.	
		04.03.2015		

NORDREISA KOMMUNE
Dag Fundenud
16 APR 2015
SAKSNR.
LØPENR.
DOK.NR.

Reisa Elvelag v/ Jan Arvid Johansen
Postboks 174
9156 STORSLETT

Tilskudd til fiskeformål 2015 – Overvåking av laksebestanden i Reisaelva

Det vises til søknad av 4. mars 2015

Vedtak
Ut fra en samlet vurdering av søknadene vil vi støtte deres søknad.

Tiltak/prosjekt: Overvåking av laksebestanden i Reisaelva

Tilskudd: kr 25 000,-
Utbetales til konto: 974235919

Nærmere opplysninger, begrunnelse og vilkår for tilskuddet framgår nedenfor. Fordi Reisaelva er nasjonalt laksevassdrag er søknad om tilskudd delvis overført til Miljødirektoratet.

Generelle opplysninger
Fylkesmannen har for 2015 til disposisjon kr. 400.000,- til fiskeformål, jf. kap.1425.70/prosjektnr. 14A08109/M604. Midlene skal benyttes til lokal forvaltning/tiltak med sikte på ivaretakelse og bærekraftig utnytting av bestander av laks, sjøørret og sjørøye.

Det kom inn 10 søknader, som er vurdert på denne tilskuddsposten. Samlet søknadsbeløp var på kr. Kr. 564 475.

Åtte av søknadene er støttet, men ofte med mindre tilskudd enn det er søkt om.

Tiltak som er rettet direkte mot enkeltbestander er prioritert. Tiltakene ansees å bidra til bedre forvaltning og ivaretakelse av bestandene. Det forutsettes at tiltakene gjennomføres som omsøkt, evt. med justeringer/krav som presisert i dette brev. De vil da ikke ha negative konsekvenser for naturmangfoldet. Med det ansees kravet til vurdering etter naturmangfoldloven ivaretatt jf. § 7.

For alle tilskudd som innvilges er det et vilkår at allmennheten gis en rimelig adgang til fiske, dersom det er grunnlag for beskatning av den aktuelle bestand jf. § 26 i lov om laksefisk og innlandsfisk m.v. av 15. mai 1992.

Fylkeshuset, Strandvegen 13
Postboks 6105, 9291 Tromsø
Telefon: 77 64 20 00
Telefaks: 77 64 21 39
Avdeling
Miljøvernavdelingen
fmtrpostmottak@fylkesmannen.no
www.fylkesmannen.no/troms

I de tilfeller det gis tilskudd som omfatter bestandsovervåking/undersøkelser forutsettes det at offentlig fiskeforvaltning gis tilgang til resultatene og grunnlagsdata. Slike arbeider skal også gjennomføres etter et opplegg som Fylkesmannen godkjenner og av en faginstitusjon som Fylkesmannen mener har nødvendig kompetanse for oppdraget.

Når det gis tilskudd til driftsplanlegging, er det ei forutsetning at opplegget er i samsvar med veiledningsmateriell som er utarbeidet av Norske Lakselver og Norges Skogeigarforbund, samt at brukerorganisasjonene og offentlig forvaltning (kommunen) gis anledning til lå delta i arbeidet.

Rutiner for utbetaling og rapportering

1. Vi ber om skriftlig tilbakemelding innen 20.05.15, dersom man ser at tildelte midler ikke kan benyttes inneværende år. Tildelte midler som ikke kan benyttes vil bli fordelt til andre.

2. Dersom vi ikke mottar tilbakemelding, vil utbetaling skje så snart som mulig etter fristen (jf. særlige merknader/krav ovenfor).

3. Dersom det senere oppstår uforutsette forhold, som gjør at tilskuddet likevel ikke kan benyttes som forutsatt, ber vi om tilbakemelding innen 01.10.15.

4. Tilskuddsmottaker har ansvar for å sende rapport til Fylkesmannen innen 01.03.16. Manglende rapportering om bruk av midler kan medføre at det ikke tildeles ytterligere tilskudd ved ny tildeling.

5. Minimumskrav for rapportering og regnskap er som følger:

- Tilskudd under kr 50 000 krever skriftlig redegjørelse med regnskap.
- Tilskudd fra kr 50 000 - 100 000 krever skriftlig rapport med revisorbekreftet regnskap.
- Tilskudd over kr 100 000 krever skriftlig rapport med revisorbekreftet regnskap og fotodokumentasjon eller befaring der det dreier seg om synlige tiltak.

Rapporten skal inneholde prosjektnavn, bevilgning, annen finansiering, gjennomførte tiltak ifølge søknaden og eventuelle merknader.

6. Fylkesmannen og Riksrevisjonen har anledning til å iverksette kontrolltiltak for å sikre at midlene blir nyttet i samsvar med forutsetningene, jf. bevilgningsreglementet § 17. Det stilles krav til at regnskapsdata og annen dokumentasjon oppbevares i 10 år etter regnskapsårets slutt. Tilskudd som helt eller delvis ikke blir nyttet etter forutsetningene kan kreves tilbakeført, og det kan få konsekvenser for senere års tildelinger.

7. Vedtaket kan påklages innen tre uker fra dere har mottatt dette brevet, jf. forvaltningsloven kap. IV, §§ 28 og 29.

Med hilsen

Evy Jørgensen
miljøverndirektør

Knut M. Nergård
fagansvarlig

Kopi:
Nordreisa kommune
Økonomienheten, her

Dokumentet er elektronisk godkjent og har ikke håndskrevne signaturer.

Fylkesmannen i Troms
Romssa Fylkkamánni

NORDREISA KOMMUNE
Dag Fredrik
Kopi: John Solberg, Rådmann
16 MAR 2015
Rd-dru
SAKSNR.
LØPENR.

Saksbehandler	Telefon	Vår dato	Vår ref.	Arkivkode
Alf Bjerkås	77 64 21 09	10.03.2015	2014/7142 - 27	519
		Deres dato	Deres ref.	

Nordreisa kommune
Postboks 174
9156 Storslett

UTBETALING AV TILSKUDD TIL KOMMUNALE VETERINÆRTJENESTER
Vakt- og administrasjonstilskudd til Nord-Troms veterinærdistrikt for 2015

Fylkesmannen i Troms viser til Rundskriv 2014-27 fra Landbruksdirektoratet datert 18.12.14 til fylkesmenn og kommunene, og vårt brev av 20.01.15 til veterinærdistriktene og kommunene.

Vedtak
Nord-Troms veterinærdistrikt skal i henhold til Rundskriv 2014-27 fra Landbruksdirektoratet, ha utbetalt kr 848 331,- i Vakt- og administrasjonstilskudd.

En forutsetning for å få utbetalt tilskuddet, er at kommunene har en veterinærvaktordning på plass på utbetalingstidspunktet. Kontrolltiltak kan bli iverksatt for å se at midlene benyttes etter forutsetningene.

Fylkesmannen henviser til Bevilgningsreglementet § 10 annet ledd. Dersom tilskuddet ikke brukes i samsvar med forutsetningene, kan det bli krav om tilbakebetaling eller reduksjon av tilskudd etterfølgende år.

Rapportering for tilskuddet sendes Fylkesmannen i Troms innen **10. februar 2016.**

Kr. 848 331,- utbetales til Nordreisa kommune som er ansvarlig for å administrere tilskuddet.
Org.nr. 943 350 833 og kontonr 4740 05 03954.
Utbetalingen merkes Vakt- og administrasjonstilskudd 2015.

Med hilsen

Marianne Vileid Uleberg
underdirektør

Alf Bjerkås
avdelingsingeniør

Kopi til:
Kvænangen, Skjervøy og Gáivuona suohkan/Kåfjord kommune samt Hanne Britt Haugan, her

Dokumentet er elektronisk godkjent og har ikke håndskrevne signaturer.

Fylkeshuset, Strandvegen 13 Telefon: 77 64 20 00 Avdeling fmtrpostmottak@fylkesmannen.no

DET KONGELIGE KOMMUNAL-
OG MODERNISERINGSDEPARTEMENT

NORDREISA KOMMUNE
Dag Fiendnid
25 MAR 2015
Ref-dnr
SAKSNR.
LØPENR.
DOK.NR. ARK.KODE

Ifølge liste

Deres ref	Vår ref	Dato
	14/2150-61	23.03.2015

Utvidelse av forsøk med samordning av statlige innsigelser til kommunale planer

Kommunal- og moderniseringsdepartementet vil med dette informere statlige organer, fylkeskommunene og berørte kommuner om utvidelsen av forsøk med samordning av statlige innsigelser til kommunale planer. Brev om hvilke fylker som omfattes av forsøket fra 2015 ble sendt til fylkesmennene og fylkeskommunene 22.12.2014. Ved en feil ble det ikke sendt kopi til berørte departementer og direktorater.

De nye fylkene som skal delta i forsøket er: Oppland, Buskerud, Vest-Agder, Troms, Møre og Romsdal og Telemark. Forsøksperioden starter 1. april 2015 og varer ut 2016. I noen fylker vil det være behov for å avklare rutiner og organisering før samordningen kan starte opp. Den enkelte fylkesmann vil informere innsigelsesmyndighetene om rutiner i det enkelte fylket og konkret oppstartsdato.

Forsøkets formål

Formålet med forsøket er å få til en mer effektiv og målrettet behandling av plansaker og et bedre samarbeid mellom kommunene og statlige myndigheter. Det er også et mål at forsøket bidrar til å styrke kvaliteten og gjennomførbarheten av de kommunale arealplanene.

Fylkesmannen har ordinært et samordningsansvar for innsigelser fremmet innenfor fylkesmannens myndighetsområde. Forsøket innebærer at fylkesmannen også får et samordningsansvar for innsigelser fremmet av andre statlige myndigheter. Fylkesmannen skal motta disse innsigelsene og foreta en samlet vurdering av dem. Fylkesmannen gis kompetanse til å avskjære innsigelser på nærmere angitte betingelser i dette brevet.

Fylkesmannen skal arbeide aktivt for å styrke samarbeidet mellom kommunene og innsigelsesmyndighetene tidlig i planprosessene, slik at uklarheter og uenigheter avklares så

Postadresse
Postboks 8112 Dep
NO-0032 Oslo
postmottak@kmd.dep.no

Kontoradresse
Kongensg. 20
http://www.kmd.dep.no/

Telefon*
22 24 90 90
Org.no.
972 417 858

Planavdelingen

Saksbehandler
Lise Cathrine
Solbakken
22 24 59 52

tidlig i prosessen som mulig.

Det er forutsatt at forsøkene skjer innenfor felles overordnede rammer, men at den praktiske gjennomføringen tilpasses forholdene i hvert enkelt fylke. Fylkesmennene har ulik intern organisering, og hver fylkesmann velger selv den organiseringen som de mener er best for forsøket. Det må synliggjøres et klart skille mellom fylkesmannens roller som innsigelsesmyndighet og som samordner med myndighet til å avskjære innsigelser.

Sametinget, Riksantikvaren, fylkeskommunen og innsigelser fra berørte kommuner er ikke en del av dette forsøket.

Rammer for forsøket
Rammene for forsøket er beskrevet i brev av 03.09.2013 fra tidligere Miljøverndepartementet, og gjentas her.

Tidlig fase – ved oppstart av planarbeid og utforming av planutkast

- Fylkesmannen skal bidra til at berørte statlige fagmyndigheter gir innspill til arealplanen ved planoppstart/planprogram. Det skal klart framgå av innspillene om nasjonale eller viktige regionale interesser kan bli berørt.
- Fylkesmannen skal bidra til at statlige myndigheter er aktive medspillere underveis i arbeidet med utforming av planutkast.
- Fylkesmannen skal bidra til at regionalt planforum brukes aktivt av berørte statlige myndigheter og kommunene i fylket.
- Fylkesmannen har i denne fasen ingen utvidet samordningsrolle ut over det som framgår av plan- og bygningsloven. Det innebærer at fylkesmannen skal bidra til best mulig dialog og samordning mellom statlige myndigheter, samarbeide med fylkeskommunen om å få fram nasjonale og viktige regionale interesser osv, men gis ingen myndighet til å overprøve statlige myndigheter ut over eget ansvarsområde.

Høringsfasen – offentlig ettersyn og høring

- Forsøket innebærer ingen endring av de normale høringsfristene som kommunene setter. Det forutsettes at de statlige innsigelsesmyndighetene og fylkesmannen i rollen som samordner gjør det som skal til for å holde denne fristen. I enkelte tilfeller kan det være behov for at høringsfristen utvides, og fylkesmannen må avklare dette i samråd med kommunene og innsigelsesmyndighetene i hvert enkelt tilfelle.
- De statlige fagorganene sender sine høringsuttalelser, eventuelt med innsigelser, til fylkesmannen.
- Fylkesmannen samordner høringsuttalelsene i samråd med høringsinstansene og får dermed en utvidet rolle. Fylkesmannen skal vurdere de innkomne innsigelser og merknader og gi en samlet uttalelse til kommunen der det tas stilling til hvilke innsigelser som skal fremmes. Fylkesmannen kan her avskjære en innsigelse slik at denne ikke blir fremmet for kommunen. Det forutsettes at slik avskjæring skjer i dialog med vedkommende myndighet.

- Det overlates til fylkesmennene å finne praktiske løsninger for samordnet uttalelse. De enkelte statlige myndigheters høringsuttalelser, inkludert innsigelser som er avskåret, skal følge fylkesmannens samlede uttalelse.
- Dersom fylkesmannen avskjærer en innsigelse, vil Kommunal- og moderniseringsdepartementet ha adgang til å innkalle arealplan etter plan- og bygningsloven §§ 11-16 tredje ledd og 12-13 tredje ledd. Dersom en innsigelsesmyndighet mener at en innsigelse er så viktig at planen bør innkalles etter disse reglene, må dette avklares med det aktuelle fagdepartement, som eventuelt tar saken opp med Kommunal- og moderniseringsdepartementet.

Bearbeiding av planen etter høring – samråd, kommunens vedtak og eventuell mekling

- Etter at fylkesmannen har kommet med sin samordnede høringsuttalelse som inneholder innsigelse, forutsettes det at kommunen og innsigelsesmyndighetene arbeider aktivt for å finne løsninger.
- Fylkesmannens rolle som mekler ved innsigelser er uendret. Det betyr at fylkesmannen er mekler mellom kommunen og det fagorganet som har fremmet innsigelsen. Det er imidlertid et mål med forsøket at samordningen vil gjøre at flere saker løser seg før mekling, og at færre saker må løses i Kommunal- og moderniseringsdepartementet.
- Oversendelse til departementet der det gjenstår innsigelser etter kommunestyrets planvedtak, følger de ordinære rutinene.

Evaluering

Departementet planlegger å gjennomføre en evaluering av forsøket i slutten av 2015.

Informasjon

Fagdepartementene og innsigelsesmyndighetene informeres om utvidelsen og rammene for forsøket gjennom dette brevet. Vi forutsetter at fylkemennene tar kontakt med kommunene, fylkeskommunene og de statlige innsigelsesmyndighetene for å informere og etablere en praksis for hvordan forsøket skal gjennomføres i det enkelte fylket.

Dette brevet er sendt til den sentrale administrasjonen for innsigelsesmyndigheten. Vi ber disse om å informere sine kontorer og etater om forsøket.

Med hilsen

Jarle Jensen
Ekspedisjonssjef

Bjørn Casper Horgen
Avdelingsdirektør

Dette dokumentet er elektronisk godkjent og sendes uten signatur.

Adresseliste:
Fylkesmannen i Oppland
Fylkesmannen i Buskerud
Fylkesmannen i Telemark
Fylkesmannen i Vest-Agder
Fylkesmannen i Møre og Romsdal
Fylkesmannen i Troms
Klima- og miljødepartementet
Helse- og omsorgsdepartementet
Barne-, likestillings-, og inkluderingsdepartementet
Kulturdepartementet
Justis- og beredskapsdepartementet
Landbruks- og matdepartementet
Samferdselsdepartementet
Nærings- og fiskeridepartementet
Kunnskapsdepartementet
Forsvarsdepartementet
Olje- og energidepartementet
Oppland fylkeskommune
Buskerud fylkeskommune
Telemark fylkeskommune
Vest-Agder fylkeskommune
Møre og Romsdal fylkeskommune
Troms fylkeskommune
Avinor
Den norske kirke v/Kirkerådet
Direktoratet for mineralforvaltning
Direktoratet for samfunnssikkerhet og beredskap
Fiskeridirektoratet
Forsvarsbygg
Jernbaneverket
Kystverket
Luftfartstilsynet
Mattilsynet
Norges vassdrags- og energidirektorat
Oljedirektoratet
Politidirektoratet
Riksantikvaren
Sametinget
Vegdirektoratet
Statsbygg
Kommunene i forsøksfylkene
Statsbygg
KS

Kopi til:
Fylkesmannen i Hedmark
Fylkesmannen i Østfold
Fylkesmannen i Sogn og Fjordane
Fylkesmannen i Finnmark
Fylkesmannen i Oslo og Akershus
Fylkesmannen i Nord-Trøndelag
Fylkesmannen i Vestfold
Fylkesmannen i Aust-Agder
Fylkesmannen i Rogaland
Fylkesmannne i Hordaland
Fylkesmannen i Nordland
Fylkesmannen i Sør-Trøndelag
Hedmark fylkeskommune
Østfold fylkeskommune
Sogn og Fjordane fylkeskommune
Finnmark fylkeskommune
Akershus fylkeskommune
Nord-Trøndelag fylkeskommune
Vestfold fylkeskommune
Aust-Agder fylkeskommune
Rogaland fylkeskommune
Hordaland fylkeskommune
Nordland fylkeskommune
Sør-Trøndelag fylkeskommune
Miljødirektoratet

Nordreisa kommune
Teknisk avdeling

«MOTTAKERNAVN»
«ADRESSE»
«POSTNR» «POSTSTED»

«KONTAKT»

Delegert vedtak
Delegert utvalg driftsutvalget - nr. 39/15

Deres ref:	Vår ref (bes oppgitt ved svar):	Løpenr.	Arkivkode	Dato
«REF»	2015/1197-2	4252/2015	655	27.04.2015

Valg av leverandør - Leasing hjulgravemaskin

Saksopplysninger:
Konkurransegrunnlag datert mars 2015
Tilbud nr 1 – Pon Equipment AS
Tilbud nr 2 – Nasta AS
Tilbud nr 3 – Volvo Maskin AS
Tilbud nr 4 – Hesselberg AS

Ved fristens utløp var det innkommet 4 tilbud. Tilbud nr 1 ble avvist grunnet manglende kvalifikasjonskrav.

Vurderinger:
Tildelingskriterier i konkurransegrunnlaget er oppgitt til
«Det tilbud som ansees mest fordelaktig for Nordreisa kommune, vil bli valgt.
Følgende kriterier vektlegges:

1	*Pris inkl sesrviceavtale*	*60 %*
2	*Brukervennlighet, funksjonalitet og arbeidsmiljø* *Vurderes på grunnlag av prøvekjøring*	*20 %*
3	*Leveringstid*	*15 %*
4	*Garantitid på maskin og utstyr*	*5 %*

«

Vekting av tildelingskriterier er gjort som følger:

Postadresse:
Postboks 174, N- 9156 Storslett
E-post:
postmottak@nordreisa.kommune.no
Besøksadresse:
Sentrum 17
Internett:
www.nordreisa.kommune.no
Telefon: + 47 77 77 07 00
Telefaks: + 47 77 77 07 01
Bankkonto: 4740.05.03954
Org.nr: 943 350 833

Tilbud nr 2: Nasta AS
Pris: kr 22114,-
Brukervennlighet:
Leveringstid: 4 uker
Garanti: 5år/6000t

Tilbud nr 3: Volvo Maskin
Pris: kr 24909,-
Brukervennlighet:
Leveringstid: 4-6 uker (6uker lagt til grunn for vurdering)
Garanti: 2år/3000t

Tilbud nr 4: Hesselberg AS
Pris: kr 25385,-
Brukervennlighet:
Leveringstid: 8 uker
Garanti: 5år/5000t

Kriterie	**Vekt**	**Tilbud nr 2**		**Tilbud nr 3**		**Tilbud nr 4**	
		Verdi	Vektet	Verdi	Vektet	Verdi	Vektet
Pris	60%	10	6,0 poeng	2,3	1,38 poeng	1	0,6 poeng
Brukervennlighet Prøvekjøring	20%	8,5	1,7 poeng	7,0	1,4 poeng	5	1,0 poeng
Leveringstid	15%	10	1,5 poeng	5,5	0,83 poeng	1	0,15 poeng
Garantitid *	5%	10	0,5 poeng	1,0	0,05 poeng	10	0,5 poeng
Total	100%		9,7 poeng		3,66 poeng		2,25 poeng

- Garantitiden er regnet ut fra år og antall timer. De mest fordelaktige tall for hver leverandør er lagt til grunn for utregningen .

Vedtak:

Nordreisa kommune velger tilbud nr 2 Nasta AS som leverandør for leasing av hjulgravemaskin.

Klageadgang
Partene har klagerett etter Forskrift om offentlige anskaffelser. Frist er to uker fra du mottar melding om vedtak. Evt klage sendes Nordreisa kommune, Postboks 174, 9156 Storslett.

Med vennlig hilsen

Hilde Henriksen
Avdelingsingeniør

Dette dokumentet er produsert elektronisk, og har derfor ingen signatur.

Likelydende brev sendt til:

Nasta AS	Postboks 2100	LARVIK
Volvo Maskin AS	Postboks 603	KOLBOTN
Hesselberg Maskin AS	Postboks 185	OSLO

Nordreisa kommune

Arkivsaknr: 2015/1155-1
Arkiv: 004
Saksbehandler: Christin Andersen
Dato: 10.04.2015

Saksfremlegg

Utvalgssak	Utvalgsnavn	Møtedato
	Nordreisa arbeidsmiljøutvalg	
17/15	Nordreisa barn og unges kommunestyre	06.05.2015
24/15	Nordreisa driftsutvalg	26.05.2015
2/15	Nordreisa eldreråd	06.05.2015
	Nordreisa formannskap	
7/15	Nordreisa helse- og omsorgsutvalg	20.05.2015
	Nordreisa kommunestyre	
	Nordreisa nærings- og kulturutvalg	27.05.2015
8/15	Nordreisa oppvekstutvalg	21.05.2015
2/15	Nordreisa råd for funksjonshemmede	13.05.2015

Årsmelding 2014 - Nordreisa kommune

Henvisning til lovverk:
Kommuneloven § 48
Forskrift om årsregnskap og årsberetning for kommuner og fylkeskommuner (200-12-15 nr 1424)

Vedlegg
1 Årsmelding 2014 - Nordreisa kommune

Saksprotokoll i Nordreisa barn og unges kommunestyre - 06.05.2015

Behandling:

Årsmelding 2014 Nordreisa kommune vedtas.
Enstemmig vedtatt.

Vedtak:

Årsmelding 2014 Nordreisa kommune vedtas.

Rådmannens innstilling

Årsmelding 2014 Nordreisa kommune vedtas.

Saksopplysninger

I henhold til forskrift om årsregnskap og årsberetning for kommuner og fylkeskommuner, skal rådmann utarbeide årsmelding som skal behandles i tilknytning til årsregnskapet. Årsmeldingen er rådmannens melding til politikerne om virksomheten.

Årsmelding for 2014 er etter samme mønster som tidligere år, samlet for hele den kommunale virksomheten og består av rådmannens kommentarer til drift og organisasjon, om økonomiske resultat, om Nordreisa samfunnet og deretter beskrivelser fra avdelinger og virksomheter. Kommunen er inne i en omorganiseringsprosess. Årsmeldingen for 2014 viser at organisasjonen fortsatt er ulikt organisering. Deler av virksomheten var organisert i en tre-nivåmodell med sektorledelse og virksomheter (helse og omsorg) og øvrige deler er organisert etter to-nivåmodellen med enhetsledere. Dette gjør at det er vanskelig få til helhetlig tråd i årsmeldingen. I årsmeldingen for 2014 er de politiske hovedsignaler fra kommuneplanens samfunnsdel «Nordreisa kommune 2012 – 2015» tatt inn i dokumentet.

I tillegg til de utvalgene årsmeldingen behandles i, skal årsmeldingen også behandles i Nordreisa kontrollutvalg og ungdomsrådet. Årsmeldingen for 2014 behandles i 12 ulike utvalg.

Årsregnskap og årsberetning skal vedtas av kommunestyret senest 6 måneder etter regnskapsårets slutt og skal foreligge samtidig til politisk behandling.

Vurdering

Rådmannen foreslår at Årsmelding for 2014 slik den foreligger, vedtas.

Vårt verdigrunn-lag

Barn og unge fordi de er vår mest verdifulle ressurs nå og for fremtiden.

Et åpent og inkluderende samfunn.

God helse gjen-nom hele livet.

Kultur og opp-vekstvilkår for identitet og til-hørighet.

Miljøansvar.

Lokaldemokra-ti for engasje-ment og innfly-telse.

Sentrum og distrikt for mangfold.

NORDREISA KOMMUNE

ÅRSMELDING 2014

glade hender—positiv fremtid

Kreativitet av barn i Høgegga Barnehage

Innholdsfortegnelse

	Side
Rådmannens innledning	3
Reisa mot målene	4
Økonomi og resultat	5
Samfunn og livskvalitet	12
Politisk styring og aktivitet	14
Medarbeidere og organisasjon	16
Sentraladministrasjon	19
Oppvekstsektor	20
Nordreisa Voksenopplæring og Flyktningetjeneste	22
Rotsundelv skole	23
Storslett skole	25
Moan skole	26
Oksfjord oppvekstsenter	27
Høgegga barnehage	28
Leirbukt barnehage	29
Sonjatun barnehage	29
Storslett barnehage	31
Sørkjosen barnehage	31
Nordreisa Familiesenter	33
Helse og omsorgssektor	35
Helse– og omsorg stabsfunksjoner	36
Sonjatun Sykehjem	38
Sonjatun Omsorgssenter	39
Sonjatun Bo– og kultursenter	40
Hjemmetjenesten	41
Rus– og psykisk helsetjeneste	42
Høgegga hjemmetjenester psykisk utviklingshemmede	43
Guleng bofellesskap og Avlastning	44
NAV sosial	47
Distriktsmedisinsk senter Nord-Troms	48
Utviklingsavdeling	52
Teknisk avdeling	58

Rådmannens innledning

2014 har vært et spennende og utfordrende år!

Statens Vegvesen igangsatte arbeidet med tunnel gjennom Sørkjosfjellet i november, som etter planen skal åpnes i desember 2016. Tunnelarbeidet gir store positive ringvirkninger for hele Nordreisa-samfunnet. Både gjennom økt omsetning for næringslivet og ved at kommunen får gratis tilgang til tunnelmasser.

Nordreisa kommune har sammen med Kvænangen kommune deltatt på flere møter med Statens vegvesen, der ulike tiltak på kort sikt og lang sikt har vært skissert for for E6 – Kvænangsfjellet.

Fylkesråd Line Miriam Sandberg la 19. februar ned grunnsteinen i forbindelse med bygging av Halti II og dermed var Harald Nilsen Entreprenørforretning AS i gang med byggingen av Nordreisas nye kulturhus som skal være innflyttingsklar 1. mai 2015.

Arbeidet med å planlegge nytt Nødnett fortsatte i 2014. Nødnettet erstatter helsetjenestens analoge Helseradionett og blir den nye nasjonale kommunikasjonsløsningen for personell fra brann- og redningsetaten, politi og helsetjenesten og andre beredskapsbrukere.

Arbeidet med oppdatering av kommunens beredskapsplaner har vært en kontinuerlig prosess, og rådmannen har deltatt på kurs om kommunikasjonsberedskap og krisekommunikasjon i mai.

Fylkesmannen har gjennomført en rekke tilsyn av Nordreisa kommune i 2014:

- Tilsyn med kommunens samfunnssikkerhet og beredskap
- Tilsyn av barnehagemyndigheten
- Forvaltningskontroll i forhold til de ulike tilskuddsordningene i landbruket.

I tillegg har kommunen hatt tilsyn av Direktoratet for samfunnssikkerhet og beredskap (DSB), der Nordreisa kommunes brannvesen var tilsynsobjekt, samt at Arbeidstilsynet har hatt flere tilsynsbesøk.

I mars vedtok kommunestyret kommuneplanens arealdel og kommunen har dermed en komplett kommuneplan. Kommunestyret vedtok også følgende andre planer i 2014: Boligpolitisk strategi, Strategisk næringsplan, ROS-analyse, hovedplan for avløp og Interkommunal kystsoneplan.

I 2014 har det vært et ekstra press på sykehjemsplasser og formannskapet innførte på møte i desember kortsiktige tiltak for å møte utfordringene. Blant annet ble det innført dobbeltrom på sykehjemmene, samt styrket bemanning i hjemmetjenesten. Det har også vært jobbet med å få finansiert sykestuesengene utover 2015.

Dette er et arbeid Nord Troms kommunene har jobbet med i felleskap og som fortsetter i 2015.

I 2014 har Fylkesmannen hatt spesielt fokus på kommunestruktur. Rådmann og ordfører har deltatt på flere orienteringsmøter om temaet. Kommunestyret behandlet sak om framtidig kommunestruktur i november, der alternativene for Nordreisa ble vedtatt og det ble opprettet en arbeidsgruppe som skal stå for utredningen av alternativene fram til vedtak i kommunestyret våren 2016.

I november deltok ass rådmann og rådmann i KS' nettverk for internkontroll. Dette i sammenheng med igangsetting av et digitalt internkontrollsystem i organisasjonen.

Kommunestyret vedtok 2 interkommunale samarbeid i 2014:

- Brannvernsamarbeid i Nord Troms, med oppstart i 2015. Felles brannsjef mellom kommunene Nordreisa, Kvænangen, Kåfjord og Skjervøy.
- Nord Troms friluftsråd. Rådet er et samarbeid mellom kommunene Nordreisa, Kvænangen, Kåfjord og Skjervøy. Friluftsrådet skal bla være et kompetansesenter for friluftslivet i regionen og skal ha en oversikt over regionens aktivitet og friluftsområder.

Det ble innført innkjøpsstopp fra og med 1. oktober, men effekten var ikke nok til å forhindre et merforbruk. Kommunens driftsregnskap for 2014 ble avlagt med et merforbruk på kr 469 043. Den budsjetterte inndekninga av det resterende underskuddet på 10,3 mill kr ble dermed ikke innfridd, og kommunen må søke departementet om utsatt inndekning av det gamle underskuddet.

Investeringsregnskapet ble avlagt med et merforbruk på kr. 895 365.

Rådmannen vil rette en takk til både politikere og ansatte i Nordreisa kommune, som gjennom felles innsats og forståelse klarer å opprettholde gode tjenester, tross stram økonomi og budsjettkutt.

Storslett, 31. mars 2015

Anne-Marie Gaino

rådmann

Reisa mot målene

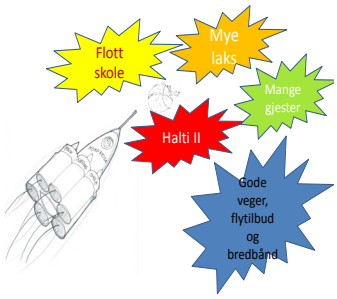

Hva vil vi?

Kommuneplanen er – sammen med økonomiplanen – kommunens øverste mål- og styringsdokument:

Kommuneplanens samfunnsdel: "Mot et åpent kunnskapssamfunn"

I samfunnsdelen definerer politikerne hva som er de viktigste målene for utviklingen av lokalsamfunnet i Nordreisa. Kommuneplanens samfunnsdel som ble vedtatt våren 2013, er en langsiktig plan – og minst en gang i hver valgperiode skal kommunestyret ta den opp til rullering.

Sammenhengen mellom kommuneplanen og økonomiplanen kan illustreres som følger:

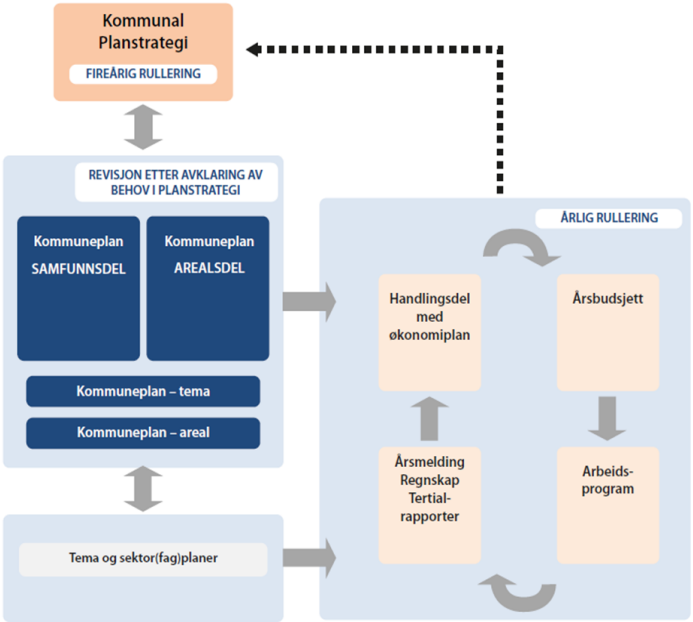

Samfunnsdelens fem hovedinnsatsområder skal også gjenspeile tjenesteproduksjon:

DEN STORE ATTRAKTIVITETSKONKURRANSEN

- Konkurransedyktige arbeidsplasser
- Muligheter for bolig
- Livskraftig sted
- Godt bomiljø
- Utdanning og oppvekst
- Markedsføring og omdømme

FOLKEHELSE —PÅVIRKNING FORAN BEHANDLING

- Økt arbeidsdeltakelse
- Flere med fullført utdanning
- Bolig til alle
- Sosial tilhørighet
- Tilrettelegging for positiv helseatferd

INKLUDERENDE LOKALSAMFUNN —DET ÅPNE STED

- Innbyggernes medbestemmelse
- Åpen stedsidentitet
- Ta i bruk innflytternes kompetanse

ØKONOMISK HANDLEFRIHET

- Positiv netto driftsresultat
- Stram økonomistyring og ledelse
- Effektiv tjenesteproduksjon og organisering
- Økt arbeidsnærvær

NATUR, MILJØ OG KLIMA

- Klima i endring vil gi utfordringer for det kommunale tjenester
- Overordnet risiko– og sårbarhetsanalyser er viktige i alt arbeid og planlegging

Økonomi og resultat

Driftsresultat

Nordreisa kommunes sitt driftsregnskap for 2014 gikk med underdekning på kr 0,469 mill. Det var i tillegg budsjettert med inndekning av tidligere års merforbruk på kr 10,3 mill, men den ble strøket som følge av at driftsregnskapet gikk i merforbruk. Merforbruket ble dermed totalt sett på ca kr 10,7 mill. I 2013 gikk driftsregnskapet i balanse.

Utviklingen i netto driftsresultat og likvidtetsgrad 1:

	2014	2013	2012	2011	2010
Netto drifts-resultat	-0,25 %	4,07 %	3,05 %	2,79 %	-1,67%
Likviditets-grad 1	144	169	180	187	162
Korr likvidi-tetsgrad 1	90	124	136	388	329

Netto driftsresultat har siden 2010 gått opp, men fikk en kraftig tilbakegang i 2014. Når det gjelder likviditetsgrad 1 har denne gått ned de senere årene. I den korrigerte likviditetsgraden er premieavviket holdt utenfor på grunn at den er med å «blåse opp» omløpsmidlene. Den korrigerte viser at likviditetsgrad 1 går kraftig ned når premieavviket holdes utenfor, og gir signaler om at kommunens evne til å dekke sine betalingsforpliktelser går ned.

Likviditet

I løpet av 2014 har arbeidskapitalen svekket seg. Sammenlignet med 2013 har omløpsmidlene gått økt med kr 0,496 mill, mens kortsiktig gjeld har økt med 10,86 mill. Til sammen er arbeidskapitalen svekket med kr 10,3 mill.

Tall i mill kr	RS 2014	RS 2013	RS 2012
Endring ar-beidskapital balanse	10,3	11,55	2,81
Endring ar-beidskapital resultat	10,3	11,55	2,81

Pensjon

Nordreisa kommunes hovedleverandør for pensjon er KLP, mens pedagogisk personell benytter Statens Pensjonskasse. Det er balanseført 663 mill kr i pensjonsforpliktelser og 531 mill kr i pensjonsmidler. Årets premieavvik på pensjon ga en «inntekt» på kr 11,786 mill.

Samlet akkumulert premieavvik er på kr 35,99 mill, og skal utgiftsføres i løpet av en 10 årsperiode.

Fond

Den samlede fondsbeholdningen er på 34,72 mill kr fordelt mellom følgende fondstyper:

Tall i mill kr	RS 2014	RS 2013	RS 2012
Disposisjonsfond	0,00	0,00	0,00
Bundne driftsfond	15,87	16,67	15,70
Ubundne inv fond	0,27	0,27	0,27
Bundne inv fond	18,58	22,20	25,69
Sum fondsbeholdning	**34,72**	**39,14**	**41,66**

Investeringer

Summen av brutto investeringsutgifter i anleggsmidler er på kr 50,35 mill, mot kr 65,24 mill i 2014. Investeringsregnskapet har en underdekning på kr 0,896 mill, noe som skyldes manglende finansiering av egenkapitalinnskuddet til KLP. Dette innskuddet kan ikke finansieres med lånemidler. I 2014 var det budsjettert med tomtesalg med tilsvarende sum, men salg av tomter ble vesentlig lavere enn egenkapitalinnskuddet. Når det gjelder prosjektet Halti II gikk fremdriften fortere enn beregnet og beregnet lånemidler på 23 mill ble overskredet med 3,2 mill i 2014. Dette er forskyvning av finansiering og vil derfor redusere bruk av lån tilsvarende i 2015.

I 2013 gikk investeringsregnskapet i balanse som følge av at finansiering av prosjektene skal sees samlet ifølge veilederen fra 2011. Det vil si at finansieringen skal sees som samlet finansiering uavhengig av hvordan det enkelte prosjektet gikk. Sett mot budsjett ble det en underdekning på kr 4,56 mill som i hovedsak skyldes prosjektet Storslett skole, der momsoverføringer fra drift ble mindre enn forventet.

De største investeringsprosjekter i 2014 var:

Halti II	kr 40,62 mill
Byggetrinn 3, Storslett skole	kr 5,17 mill
Bruk av tunnelmasser	kr 1,19 mill
Egenkapitalinnskudd KLP kr	kr 1,17 mill

Gjeld, renter og avdrag

Den samlede lånegjelda er i 2014 på kr 493,7 mill inkl videreformidlingslån, og har økt fra 2013 da vi hadde 481,8 mill kr

Tall i 1000 kr	RS 2014	RS 2013	RS 2012	RS 2011
Kommunens samlede lånegjeld	493 724	481 872	461 823	443 740
Fordelt på følgende kreditorer				
Kommunalbanken	333 005	319 176	296 334	275 551
KLP kommunekreditt	55 141	57 371	59 602	61 832
DNB	225	259	292	325
Husbanken (videref m lån)	105 353	105 066	105 595	106 032

Nordreisa kommune har 51 % av lånemassen på fastrente med bindingstid over 3 måneder. Dette er innenfor vårt finansreglement som tilsier minimum 30 % fastrente. Av total lånegjeld utgjør lån til VAR investeringer og videreformidlingslån ca 44 %.

Avdrag	RS 2014	RS 2013	RS 2012
Betalt avdrag	14 847 210	14 982 343	12 930 184
Beregnet minste lovlig avdrag	12 168 577	11 804 038	12 192 650
Differanse	2 678 633	3 178 305	737 534

Kommunen ligger over minste tillatte avdrag på gjeld ihht Kommunelovens § 50. Betaling av avdrag til Husbanken er holdt utenfor beregningene, da disse lånene går til videre utlån.

Inndekning

Kommunen står på ROBEK-listen og har et akkumulert merforbruk på kr. 10,77 millioner per 31.12.2014. Den budsjetterte inndekningen på tidligere års merforbruk på kr 10,3 mill ble strøket som følge av at kommunen opparbeidet seg et nytt merforbruk på kr 0,469 mill.

I løpet av perioden 2011-2013 har Nordreisa kommune dekket inn kr. 22,9 mill av tidligere års merforbruk. Det ble i 2013 foretatt nedbetaling på tidligere års merforbruk på kr 7,6 mill som er i henhold til budsjett, og kommunen var da i rute i forhold til den opprinnelige inndekkingsplan fra departementet. Som følge av at kommunen ikke klarte budsjettert inndekning på kr 10,3 mill, må kommunen søk departementet om ytterligere forlengning av inndekningsplanen.

Gjenstående merforbruk fremkommer slik:

År	Opprinnelig	Gjenstående inndekning
Merforbruk 2008	8 094 535	2 230 029
Merforbruk 2009	4 346 893	3 587 671
Merforbruk 2010	5 332 559	4 482 918
Merforbruk 2014	469 043	469 043
Akkumulert merforbruk		**10 769 661**

Driftsregnskapet

Kommentarer til regnskapsskjema «Økonomisk oversikt – Drift»:

Det ble i desember 2014 foretatt budsjettregulering i sektor 1, 2 og 3 som følge av at politikerne har påpekt store forskjeller mellom budsjett og regnskap. Budsjettreguleringen gjør at forskjellen mellom regnskap og budsjett blir mindre. Samtidig blir det svært vanskelig å gjøre analyser av driften og finne årsaker til overforbruk/ underforbruk.

Driftsinntektene ble kr 13,38 mill mer enn budsjettert:

Overføringer med krav om motytelser ble kr 14,7 mill mer enn budsjettert, og skyldes:

- Inntekten på ressurskrevende tjenester ble kr 2,12 mill mindre enn budsjettert.
- Inntekten på refusjon sykelønn/fødselspenger ble kr 5,43 mill mer enn budsjettert. I budsjettreguleringen i desember ble budsjettet på refusjon sykelønn økt betraktelig slik at det var samsvar mellom regnskap og budsjett.
- Merverdiavgift ble kr 8,6 mill mer enn budsjettert, og må sees i sammenheng med merutgiften.
- Refusjon fra staten ble kr 1,3 mill mer enn budsjettert.
- Refusjon fra fylket ble kr 1,043 mill mer enn budsjettert.

Øvrige poster har små avvik i forhold til budsjett.

Driftsutgiftene ble kr 24,65 mill mer enn budsjettert og skyldes:

Lønnsutgiftene ble kr 9,4 mill mer enn budsjettert. Når sykelønnen hensyntas ble det et merforbruk på kr 3,97 mill sett mot budsjett. I budsjettreguleringen i desember ble budsjettet på lønnsutgiftene økt betraktelig slik at det var samsvar mellom regnskap og budsjett.

Sosiale utgifter ble kr 5,5 mill mindre enn budsjettert.

Kjøp av varer og tjenester ble kr 12,5 mill mer enn budsjettert:

- Driftstilskudd/-avtaler til private har et merforbruk på kr 2,025mill.
- Materiell vedlikehold har et merforbruk på kr 1,84 mill
- Strøm, olje, bio fjernvarme, kommunale avgifter og kommunal renovasjon har et merforbruk på kr 1,5 mill. Denne må imidlertid ses i sammenheng

- Konsulenttjenester har et merforbruk på kr 1,14 mill
- Bygning/VVS/Elektrisk har et merforbruk på kr 0,99 mill.
- Tjenestekjøp fra andre kommune har et overforbruk på kr 0,85 mill
- Materiell skadereparasjon har et merforbruk på kr 0,85 men må sees i sammenheng med forsikringsutbetaling.
- Skyss skole og barnehage har et overforbruk på kr 0,82 mill.
- Kjøp av spesialundervisning har et merforbruk på kr 0,72 mill.
- Kost og KM godtgjørelse har et overforbruk på kr 0,56 mill.
- Husleie har et overforbruk på kr 0,4 mill.
- Tilskudd til private barnehager har et mindreforbruk på kr 0,54 mill.
- Brøyting har et mindreforbruk på kr 0,78 mill.

Overføringer ble kr 9,1 mill mer enn budsjettert.

- Merverdiavgift har et merforbruk i forhold til budsjett på kr 8,6 mill, men må sees i sammenheng med merinntekt på samme beløp.
- Diverse bidrag har et merforbruk på kr 0,7 mill sett mot budsjett.

Netto driftsresultat for 2014 ble på kr -0,25 %, mot 2013 da netto driftsresultat ble på kr 4,1 %.

Avviksbeskrivelse per sektor:

Sektor	Regnskap	Reg. budsjett	Avvik
1 Sektor for administrasjon	28 865 624	29 946 210	-1 080 586
2 Sektor for levekår	97 926 773	98 646 016	-719 243
3 Sektor for helse og omsorg	116 945 083	110 304 689	6 640 395
4 Utviklingsavdelingen	9 827 858	10 434 048	-606 190
5 Anleggsdrift	-241 305	139 214	-380 519
6 Bygg og eiendom	32 217 694	30 060 776	2 156 918
7 Skatter og rammetilskudd	-294 869 747	-297 705 500	2 835 753
8 Renter, avdrag og avsetninger	9 380 689	17 995 764	-8 615 075
0 Prosjekter og interkomm. Samarbeid	-52 669	178 783	-231 452

Sektor 7 – Skatter og rammetilskudd

Mindre inntekt på skatter og rammetilskudd er på 2,8 mill:

- Skatt på inntekt og formue ga en mindreinntekt på kr 0,75 mill sett mot budsjett
- Eiendomsskatten ble kr 0,34 mill i mindre inntekt sett mot budsjett
- Statlig rammetilskudd ble kr 0,74 mill i mindreinntekt sett mot budsjett
- Øvrige generelle statstilskudd ble kr 0,4 mill i mindreinntekt sett mot budsjett.
- Integreringstilskuddet ga en mindreinntekt på kr 0,4 mill sett mot budsjett.

Sektor 8 – Skatter og rammetilskudd

Mindreforbruket på rente, avdrag og avsetninger er på 8,6 mill:

- Renteinntekt ga en mindreinntekt på kr 0,78 mill sett mot budsjett.
- Avdrag på lån ga en merutgift på kr 0,64 mill sett mot budsjett.
- Pensjon ga en mindreinntekt på premieavviket på kr 1,4 mill sett mot budsjett, men pensjon har totalt sett en mindreutgift.
- Internsalget på VAR ga en mindreinntekt på kr 1,35 mill, men går i 0,- totalt sett i regnskapet.
- Renteutgiftene ble kr 1,86 mill mindre enn budsjett.
- Inndekning av tidligere års merforbruk har en mindreutgift på kr 10,3 mill.
- Merforbruket på driften var i 2014 ble på kr 0,469 milll, og ble inntektsført på sektor 8.

Vurdering

Nordreisa kommune hadde en dramatisk nedgang i netto driftsresultat sett mot 2013 regnskapet. Den budsjetterte inndekningen på tidligere års merforbruk på kr 10,3 mill ble strøket som følge av ytterligere merforbruk på 0,469 mill i driften. I hovedsak skyldes merforbruket for høyt budsjetterte inntekter og overforbruk på sektor for helse og på sektor for teknisk avdeling. Inntektene på skatt og rammetilskudd ble kr 3,5 mill lavere enn opprinnelig budsjett. I tillegg måtte budsjettet på økonomisk sosialhjelp økes med 3,3 mill og budsjettet på spesialundervisning økes med kr 1,7 mill i løpet av året. Det er svært vanskelig å finne budsjettdekning på slike store utgifter i løpet av året, og det er vanskelig å ta ned driften midt i året. Når det i tillegg er merforbruk på sektorene er det vanskelig å holde rammen totalt sett. Det ble innført innkjøpsstopp i oktober måned, uten at den hadde særlig effekt. Kommunen trenger en tydelig plan for hvilket nivå de kommunale tjenestene skal være på, og det forutsetter at det gjøres grep for å ta ned driften. Det er viktig å opparbeide seg handlingsrom for å ha midler til uforutsette hendelser, samt bygge opp likviditetsbufferen. I tiden fremover vil økningen i inntektene ikke stå i forhold til økningen på utgiftssiden, og nye tiltak må finansieres innenfor eksisterende drift. Spesielt helsesektoren vil være presset i årene fremover. Dette vil tilta ytterligere på grunn av at andelen av den eldre befolkning vil øke, med dertil økte behov for kommunale tjenester. Innenfor sektor for levekår benyttes det store ressurser på spesialundervisning på mellomtrinnet og på ungdomsskolenivå, og for å snu denne utviklingen må det settes inn forebyggende tiltak. Om dette kan gjøres innenfor eksisterende ressurser eller ved hjelp av økte ressurser, må utredes. Nordreisa kommune har opparbeid seg et stort vedlikeholdsetterslep på kommunale bygg, og noen av bygningene krever betydelig oppgradering for å kunne tilfredsstille dagens krav.

Regnskapsskjema 1A - Driftsregnskapet

Tall i 1 kroner	Regnskap 2014	Regulert bud-sjett 2014	Opprinnelig bud-sjett 2014	Regnskap 2013
FRIE DISPONIBLE INNTEKTER				
Skatt på inntekt og formue	-86 034 331	-86 788 000	-87 814 000	-86 264 559
Ordinært rammetilskudd	-181 645 654	-182 389 000	-170 071 000	-170 572 893
Eiendomsskatt verk og bruk	-15 360 969	-15 704 000	-15 504 000	-15 289 185
Eiendomsskatt annen fast eiendom	0	0	0	0
Andre direkte eller indirekte skatter	0	0	0	0
Andre generelle statstilskudd	-2 329 213	-2 438 000	-2 438 000	-2 292 073
Sum frie disponible inntekter	-285 370 167	-287 319 000	-275 827 000	-274 418 710
FINANSINNTEKTER/-UTGIFTER				
Renteinntekter og utbytte	-4 855 520	-5 629 000	-4 029 000	-4 084 531
Gevinst finansielle instrument (omløpsmidler)	0	0	0	0
Renteutgifter, provisjoner og andre finansutgifter	14 847 210	16 699 195	15 841 182	14 367 380
Tap finsansielle instrumenter (omløpsmidler)	0	0	0	0
Avdrag på lån	15 684 673	15 041 319	14 396 768	14 982 343
Netto finansinntekter/-utgifter	25 676 363	26 111 514	26 208 950	25 265 192
AVSETNINGER OG BRUK AV AVSETNINGER				
Til dekning av tidligere års regnskapsmessige merforbruk	0	10 300 826	10 300 826	7 642 026
Til ubundne avsetninger	0	0	216 809	0
Til bundne avsetninger	4 691 522	562 979	431 979	5 502 323
Bruk av tidligere års regnskapsmessige mindrefor-bruk	0	0	0	0
Bruk av ubundne avsetninger	0	0	0	0
Bruk av bundne avsetninger	-5 329 721	-1 003 730	0	-3 314 831
Netto avsetninger	-638 199	9 860 075	10 949 614	9 829 518
FORDELING				
Overført til investeringsregnskapet	0	0	0	8 010 292
Til fordeling drift	-260 332 003	-251 347 411	-251 418 872	-231 313 708
Sum fordelt til drift (fra skjema 1B)	260 801 046	251 347 411	251 418 872	231 313 708
Regnskapsmessig merforbruk/mindreforbruk	469 043	0	0	0

Økonomisk oversikt - Drift

Tall i 1 kroner	Regnskap 2014	Regulert bud-sjett 2014	Opprinnelig budsjett 2014	Regnskap 2013
DRIFTSINNTEKTER				
Brukerbetalinger	-19 109 258	-18 362 701	-16 801 701	-17 109 016
Andre salgs- og leieinntekter	-25 309 086	-25 508 868	-25 249 868	-27 537 846
Overføringer med krav til motytelse	-94 155 346	-79 411 027	-67 370 770	-108 132 009
Rammetilskudd	-177 734 654	-178 478 000	-178 718 000	-166 129 893
Andre statlige overføringer	-12 833 179	-13 330 500	-11 894 500	-12 630 584
Andre overføringer	-5 892 000	-5 461 000	-5 461 000	-4 571 593
Inntekts- og formuesskatt	-86 034 331	-86 788 000	-88 559 000	-86 264 559
Eiendomsskatt verk og bruk	0	-2 338 000	-2 338 000	-3 659 812
Eiendomsskatt annen fast eiendom	-15 360 969	-13 366 000	-13 366 000	-11 629 373
Andre direkte og indirekte skatter	0	0	0	0
Sum driftsinntekter	-436 428 823	-423 044 096	-409 758 839	-437 664 685
DRIFTSUTGIFTER				
Lønnsutgifter	255 839 021	246 430 045	235 377 045	243 569 823
Sosiale utgifter	32 472 171	38 013 829	37 992 829	33 048 605
Kjøp av varer og tjen. som inngår i komm. tjenesteprod.	57 777 704	49 069 562	48 204 144	55 772 319
Kjøp av tjenester som erstatter kommunens tjensteprod.	40 442 264	36 620 096	33 728 047	29 706 325
Overføringer	26 151 625	17 034 975	16 545 646	33 395 989
Avskrivninger	15 826 871	16 000 000	16 000 000	14 779 167
Fordelte utgifter	-790 833	-96 000	0	-933 127
Sum driftsutgifter	427 718 823	403 072 507	387 847 711	409 339 100
Brutto driftsresultat	-8 710 000	-19 971 589	-21 911 128	-28 325 585
EKSTERNE FINANSINNTEKTER				
Renteinntekter og utbytte	-4 855 520	-5 629 000	-4 779 000	-4 084 531
Gevinst finansielle instrument (omløpsmidler)	0	0	0	0
Mottatte avdrag på lån	-32 250	0	0	-62 750
Sum eksterne finansinntekter	-4 887 770	-5 629 000	-4 779 000	-4 147 281
EKSTERNE FINANSUTGIFTER				
Renteutgifter og låneomkostninger	14 847 210	16 699 195	16 699 195	14 367 380
Tap finansielle instrument (omløpsmidler)	0	0	0	0
Avdrag på lån	15 684 673	15 041 319	15 041 319	14 982 343
Utlån	0	0	0	62 500
Sum eksterne finansutgifter	30 531 883	31 740 514	31 740 514	29 412 223
Resultat eksterne finanstransaksjoner	25 644 113	26 111 514	26 961 514	25 264 942
Motpost avskrivninger	-15 826 871	-16 000 000	-16 000 000	-14 779 167
Netto driftsresultat	1 107 242	-9 860 075	-10 949 614	-17 839 810
BRUK AV AVSETNINGER				
Bruk av tidligere års regnskapsmessige mindreforbruk	0	0	0	0
Bruk av disposisjonsfond	0	0	0	0
Bruk av bundne fond	-5 329 721	-1 003 730	0	-3 314 831
Bruk av likviditetsreserven	0	0	0	0
Sum bruk av avsetninger	-5 329 721	-1 003 730	0	-3 314 831
AVSETNINGER				
Overført til investeringsregnskapet	0	0	0	8 010 292
Avsatt til dekning av tidligere års r.messige merforbruk	0	10 300 826	10 300 826	7 642 026
Avsatt til disposisjonsfond	0	0	216 809	0
Avsatt til bundne fond	4 691 522	562 979	431 979	5 502 323
Avsatt til likviditetsreserven	0	0	0	0
Sum avsetninger	4 691 522	10 863 805	10 949 614	21 154 641
Regnskapsmessig mer-/mindreforbruk	469 043	0	0	0

Regnskapsskjema 1B - Driftsregnskapet

Tall i 1 kroner	Regnskap 2014	Regulert budsjett 2014	Opprinnelig budsjett 2014	Regnskap 2013
Netto driftsutgifter pr Sektor				
Sektor for administrasjon	28 557 937	29 946 210	23 938 204	16 850 001
Sektor for levekår	98 581 810	98 863 034	95 594 357	93 192 744
Sektor for helse og omsorg	117 740 451	110 173 689	110 237 543	98 280 509
Utviklingsavdelingen	9 462 267	10 419 048	10 262 740	9 112 453
Anleggsdrift	465 838	-277 765	-277 765	10 148 977
Bygg og Eiendom	32 217 694	30 060 776	29 901 587	17 435 388
Skatter og rammetilskudd	-9 499 580	-10 386 500	0	-9 159 411
Renter,avdrag og avsetninger	-15 822 484	-18 416 576	-18 416 576	-4 546 953
Prosjekter og interkommunale samarbeid	-902 887	965 495	178 783	
Netto for Sektor	260 801 046	251 347 411	251 418 873	231 313 708

Regnskapsskjema 2A - Investeringsregnskapet

Tall i 1 kroner	Regnskap 2014	Regulert budsjett 2014	Opprinnelig Budsjett 2014	Regnskap 2013
FINANSIERINGSBEHOV				
Investeringer i anleggsmidler	50 354 745	50 529 000	45 450 000	65 240 768
Utlån og forskutteringer	6 363 694	10 000 000	10 000 000	8 552 000
Avdrag på lån	7 712 483	0	0	10 528 637
Avsetninger	360 868	0	0	2 554 258
Årets finansieringsbehov	64 791 790	60 529 000	55 450 000	86 875 662
FINANSIERING				
Bruk av lånemidler	-39 852 358	-46 679 000	-41 600 000	-62 235 246
Inntekter fra salg av anleggsmidler	-448 949	-1 200 000	-1 200 000	-724 102
Tilskudd til investeringer	-2 000 000	-1 850 000	-1 850 000	0
Mottatte avdrag på utlån og refusjoner	-17 408 574	-10 800 000	-10 800 000	-8 621 775
Andre inntekter	-66 875	0	0	-25 893
Sum ekstern finansiering	-59 776 756	-60 529 000	-55 450 000	-71 607 016
Overført fra driftsregnskapet	0	0	0	-8 010 292
Bruk av avsetninger	-4 119 669	0	0	-7 258 355
Sum finansiering	-63 896 425	-60 529 000	-55 450 000	-86 875 663
Udekket / Udisponert	895 365	0	0	0

Regnskapsskjema 2B - Investeringsregnskapet

Ansvar	Ansvar(T)	Regnskap 2014	Regulert budsjett 2014	Opprinnelig bud-sjett 2014	Regnskap 2013
903	Kjøp av brakker Moan skole				326 625
905	Sonjatun sykehjem - inventar og utstyr	11 869			170 849
906	Sørkjosen skole - kritiske ombygginger				117 134
907	IKT-utstyr Funnke og legetjenesten				198 197
908	Guleng 3	327 478	4 350 000	4 350 000	246 166
911	Halti II	40 620 347	36 000 000	36 000 000	5 305 548
912	Byggetrinn 3 Storslett skole	5 173 820	4 049 000	0	44 063 487
913	Inventar og utstyr skolekantine Storslett skole	75 543	100 000	0	0
918	VAR Synkekummer og sanering overvann				180 808
922	Brannanlegg Moan skole				177 189
923	Brannanlegg Idrettshallen				207 073
924	Hovedstrømbryter Sonjatun helsesenter				173 906
925	Kjøp av utstyr				657 210
926	Kjøp av grunn		1 100 000	1 100 000	1 034 070
929	Saraelv bru				636 317
930	VAR prosjekter	764 188	800 000	800 000	0
931	Bruk av tunnellmasser	1 189 094	1 500 000	0	0
932	Uteområdet Storslett skole	66 241	500 000	0	0
933	Hjelnes kai	0	0	2 000 000	0
934	Ombygging sykestue	249 983	230 000	0	0
936	Kjøp av barnehager				9 431 060
940	Egenkapitalinnskudd KLP	1 176 181	1 200 000	1 200 000	1 045 841
947	VAR utbygg Rotsund/Oksfjord				1 026 775
955	Utbygging Oksfjord havn				157 094
969	Kritiske ombygginger Sonjatun				1 346
970	Kjøp av kjøretøy	700 000	700 000	0	0
		50 354 745	50 529 000	45 450 000	65 240 768

Samfunn og livskvalitet

Nordreisa vokser

Folketallet per 1. januar i år er nå klar for alle kommuner i Norge. Den viser utviklingen i løpet av de tre siste månedene i fjor, og forteller oss at det nå bor 4.882 personer med fast adresse i Nordreisa kommune. Dette er 28 flere enn det gjorde samme tid i fjor. Målt per tusen eksisterende innbyggere, så er dette en økning på pene 3,7. Dette er en bra vekst sett opp mot folketallet i hele landet – som hadde en økning på 1,8 personer per tusen nordmenn.

Folketilveksten i Nordreisa ble likevel mindre enn hva mmm framskrivningen fra SSB tilsa.

Nordreisa kommunes viktigste målgrupper:

- våre barn og unge
- Unge voksne fra andre kommuner og land
- Bedriftsetablerere
- Potensielle tilbakeflyttere

	1999	2000	2001	2002	2003	2004	2005	2006	2007	2008	2009	2010	2011	2012	2013	2014
Fødselsoverskudd	-9	20	-17	-13	-8	16	4	-14	12	-3	-2	13	-10	1	-23	-5
Nettoflytting	69	-24	-62	0	-4	17	24	-59	-46	25	65	35	13	40	28	22
Folketilvekst	60	-4	-79	-13	-12	33	28	-73	-34	29	63	48	3	43	4	28

Nordreisa	**2012**	**2013**	**2014**	**2015**
Folkemengde 1/1	4807	4850	4854	4882
Levendefødte	50	41	51	
Døde	49	64	56	
Fødselsoverskudd	1	-23	-5	
Innflyttinger	241	222	221	
Utflyttinger	201	194	190	
Nettoinnflytting	40	27	31	
Folketilvekst	43	4	28	

Framskrevet folkemengde, etter alder og tid MMM							
	2014	**2015**	**2020**	**2025**	**2030**	**2035**	**2040**
0-5 år	333	341	365	371	366	363	366
6-15 år	607	612	639	655	683	684	671
16-66 år	3152	3145	3193	3237	3278	3298	3251
67—79 år	544	586	690	756	723	757	860
80 år og eldre	254	247	256	288	391	446	473
Totalt	**4890**	**4931**	**5143**	**5307**	**5400**	**5548**	**5621**

Som tabellene viser så går befolkningen opp i Nordreisa kommune. Det som er verdt å merke seg er at det stadig er fødselsunderskudd, dvs at det fødes færre enn antall som dør pr år i kommunen. Videre det tabellen om fremskrevet folkemengde viser, at antall eldre over 80 år nesten fordobles mot 2040. Kommunen merker allerede nå et stadig økende press mot helse– og omsorgstjenester. Nordreisa kommune har siste årene stadig økt ressurser til helse– og omsorgsektoren. Regnskapstall for kap 3 helse– og sosial viser en enorm økning fra 2009 til 2014 (tall i mill kr):

2009	86,7	**2012**	100,1
2010	87,4	**2013**	97.9
2011	80,7	**2014**	118.3

Arbeidsledigheten

Arbeidsledigheten var i snitt på 2,9 % av arbeidsstyrken i 2014 i Nordreisa. I Troms var det ved utgangen av desember 2,1 prosent helt ledige, mens snittet for landet ligger på 2,7 prosent.
I bygg- og anleggsbransjen er det fortsatt stor aktivitet i Troms med fortsatt utbygging av private og offentlige næringsbygg. Varehandelen har og vil fortsatt ha gode vekstvilkår i Troms i året som kommer. Offentlig sektor er stor i Nordreisa og Troms, og behovet for arbeidskraft i kommunale tjenester og helsetjenester vil fortsette å øke med en aldrende befolkning.

Arbeidsledighet	2010	2011	2012	2013	2014
Nordreisa	2.5	2.8	3.0	2.9	2.9
Troms	2.2	2.1	2.1	2.2	2.1
Landet	2.7	2.4	2.4	2.6	2.7

NAV Nordreisa har 20 varig tilrettelagte arbeidsplasser. Viktige samarbeidspartnere på tiltakssiden er Nordreisa ASVO og attføringsbedriften NORDTRO hvor brukere får både avklaring og ulike kurs samt arbeidspraksis.

Uføre

På landsbasis liggere antallet uføre på ca. 9,4 %. For Troms fylke er det ca. 11,1 % av befolkningen i aldersgruppen 18- 67 år som er ufør. Som tabellen nedenfor viser er andelen uføre høyere i Nordreisa. Dette er imidlertid situasjonen for mange av Nord- Troms kommunene, og kan ha sin forklaring i kjennetegnene ved arbeidsmarkedet som er i mindre kommuner.

	2013	2014
Nordreisa	14,8%	14,4
Troms	11,5%	11,1%
Norge	9,4%	9,4%

I prosent av 18-67 år. Inkluderer varig ufør. 2. kvartal

Sosial stønad og livsopphold

De fleste av brukerne av økonomisk sosialhjelp søker supplerende hjelp. Dvs. at brukerne har inntekter eller ytelser, men disse rekker ikke til å dekke inn nødvendige utgifter til livets opphold. Det medfører at når utgifter til livets opphold øker, øker disse brukernes underskudd i forhold til å betjene utgiftene, og de har krav på mer hjelp. Antallet brukere av sosiale tjenester øker og er

> Alle innbyggerne i Nordreisa, uavhengig av alder, kjønn, bosted, inntekter og ressurser skal sikres god tilgang på offentlige helse– og sosialtjenester av god kvalitet.

eksempelvis økt fra 150 brukere i 2011 til 181 brukere i 2014. Drivere for økning i forbruket i økonomisk sosialhjelp er antallet brukere, lengden på støtten til den enkelte bruker og hjelpebehovets størrelse. I 2014 var antallet deltakere i kvalifiseringsprogrammet ca. 4 i snitt.

I kr	2010	2011	2012	2013	2014
Nødhjelp	307 000	229 706	225000	333000	345086
Boutgifter	300 000	687 802	585000	830000	2149800
Tannbehandling	90 000	297 957	19000	16000	95000
Livsopphold	425 000	760 361	832000	1872000	2139000

Legemeldt fravær

Brukere	2009	2011	2012	2013	2014
18-24 år	25 %	28 %	35%	32%	30%
25-44 år	53 %	48 %	46%	45%	47%
45-66 år	17 %	21 %	18%	22%	22%
67 år og over	5 %	3 %	1%	2%	1%

I tredje kvartal 2014 var sykefraværet 7,4 %. Tendensen er en økning sammenlignet med samme kvartal i 2013 (6,6 %). Til sammenligning har Troms 6,3 % legemeldt sykefravær og landet 5,5 %.

Troms har lenge vært ett av de fylkene i landet med høyest sykefravær. Sykefravær er en viktig årsak i seg selv til at mange faller ut av arbeidslivet. Jo lengre man går sykmeldt, jo større er faren for at man ikke kommer tilbake på jobb. Dette er uheldig for samfunnet, men også for den enkelte som faller utenfor arbeidslivet. NAV Troms er bekymret for det høye sykefraværet. Det er ingen grunn til at sykefraværet skal være høyere i de nordligste fylkene/ kommunene, enn fylker/ kommuner i resten av landet. NAV Troms setter i gang tiltak fra mars 2015 som gir ytterligere krav både til leger, arbeidsgivere, arbeidstakere og ikke minst NAV når det gjelder sykefraværsarbeidet.

Politisk styring og aktivitet

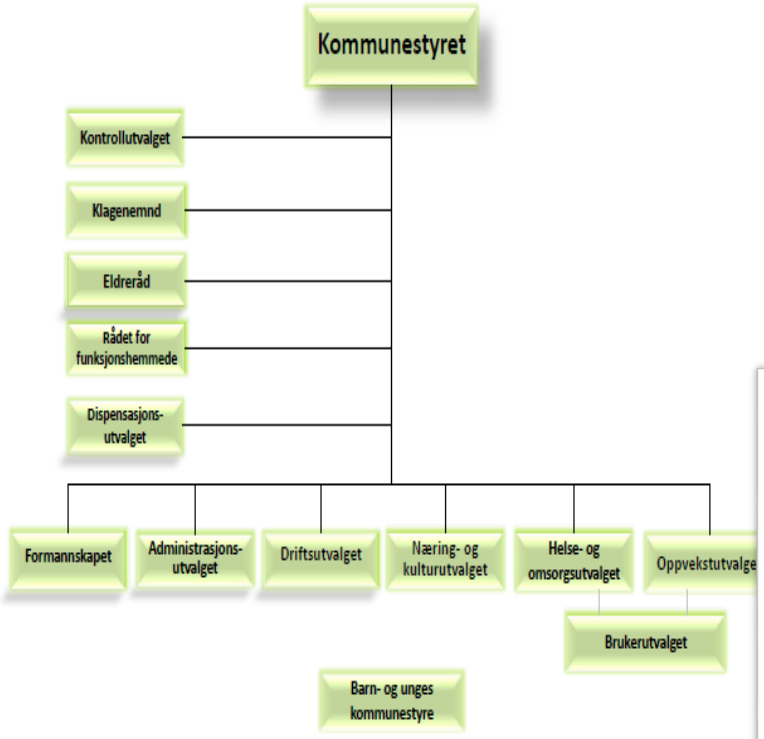

Nordreisa kommunestyret er kommunens øverste myndighet og har også som organ arbeidsgiveransvar for ansatte i kommunen.

Kommunestyret har 21 representanter. Ordfører for valgperioden 2011-2015 er Lidvart Jakobsen fra Arbeiderpartiet, som sitter som ordfører i sin første periode.

Servicetorg er politisk sekretariat.

Ordfører Lidvart Jakobsen
2011—2015

Nordreisa kommunestyre	2011—2015
Lidvart Jakobsen (ordfører) (A)	Olaug Bergset (Sp)
Sigrun Hestdal (A)	John R. Karlsen (Frp)
Øyvind Evanger (A)	Bjørn J Garden (Frp)
Hilde A Nyvoll (A)	Rikke Gausdal Larsen (Frp)
Ida Bakkejord Musum (A)	Ragnhild Hammari (Frp)
Trond Bjerkmo (A)	Halvar M Wahlgren (varaordfører) (H)
Aina Eriksen (A)	Geir H Sagelv (H)
Ole Morten Pedersen (A)	Terje Olsen (H)
Kari Silvana Wara (A)	Gerd H Kristiansen (Krf)
Siv Elin Hansen (Sv)	Leif C Johansen (Krf)
Ola Helge Dyrstad (Sp)	

Råd og utvalg	Ledere
Kommunestyret	Lidvart Jakobsen (A)
Formannskapet	Lidvart Jakobsen (A)
Administrasjonsutvalget	Lidvart Jakobsen (A)
Driftsutvalget	Geir Sagelv (H)
Næring– og kulturutvalget	Halvar Wahlgren (H)
Helse– og omsorgsutvalget	Sigrund Hestdal (A)
Oppvekstutvalget	Hilde A. Nyvoll (A)
Brukerutvalget	Siv Elin Hansen (Sv)
Kontrollutvalget	Bjørn Garden (Frp)
Klagenemnd	Kari Wara (A)
Eldreråd	Asbjørn Fredriksen
Rådet for funksjonshemmede	Harry Kristiansen
Dispensasjonstutvalg	Kari Wara (A)

	2006	2007	2008	2009	2010	2011	2012	2013	2014
Ant politiske møter	52	60	65	62	79	76	80	79	76
Ant politiske vedtak	348	426	226	364	699	450	392	327	356
Andel kvinner/menn i kommunestyret	M:11	K:10	K:10	K:10	K:10	K:10	K:10	K:10	K:10

Barn- og unges kommunestyre

I Barne– og unges kommunestyre (BUK) er representantene barn- og unge fra Storslett skole, Rotsundelv skole, Reisa Montessoriskole, Straumfjordnes skole og Ungdomsrådet/Nord-Troms videregående skole, i 2014 totalt 20 representanter.

BUK har hatt ett møte i 2014. BUK har gitt midler til bygging av mini-rampen som står plassert på skoleplassen til Storslett skole og åpningsarrangementet av denne.

I 2014 ble også «krigføringen» mellom Russ og barn/unge tatt opp som tema. Det kom en felles uttalelse om at barn- og unges kommunestyre oppfordrer til at det kun blir en terrordag.

Totalt er det avholdt 8 møter i BUK etter at det ble etablert i 2010. Barn- og unge er engasjerte og det er alltid fulltallig oppmøte og så å si ingen forfall . Sakene som tas opp i møtene er på forhånd sendt inn av medlemmene, og de er godt forberedt når de møter opp. I 2012 vedtok BUK å opprette et arbeidsutvalg for barn og unges kommunestyre (BUKA), slik at denne kunne behandle fortløpende innkomne søknader om aktivitetsmidler på vegne av BUK. På lik linje som ordføreren i Nordreisa er medlem i 17. mai komitéen er også ordføreren medlem i BUK. Det er vedtatt at minst en voksen fra hver skole skal være tilstede under møtene i BUK, dette for barnas trygghet og sikkerhet, samt at det også er i tråd med kommunens krise og beredskapsplan hvis det skulle oppstå en uventet situasjon.

Ungdomsrådet

I løpet av året hadde ungdomsrådet syv møter og behandlet 17 saker. Ungdomsrådet var arrangør for det regionale 16. mai arrangement med 201 deltakere gjester innenfor dørene. Opplegget var Foamparty og bullriding med DJ. Ikke minst stilte over 40 voksne vakter og sto for sikkerheten.

Det var valg av nytt ungdomsråd i oktober og seks nye medlemmer kom inn. I begynnelsen av desember var ungdomsrådet på opplæring i regi av det Regionale ungdomsrådet.

Medarbeidere og organisasjon

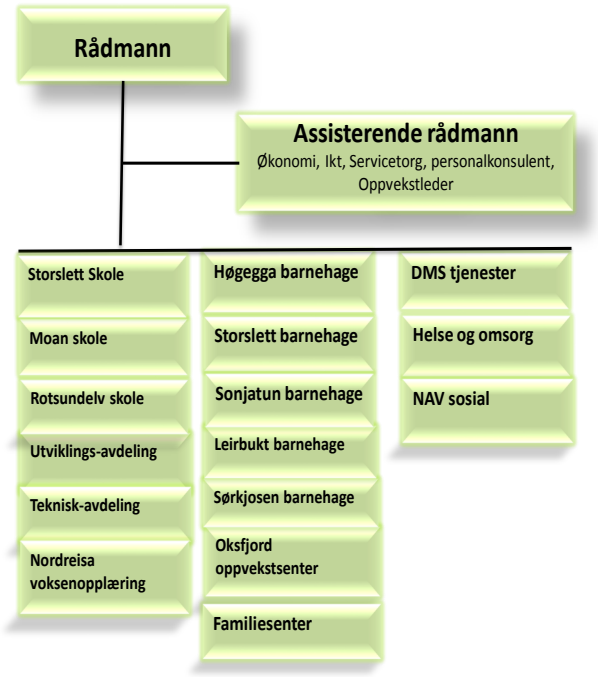

Arbeidsgiverpolitikk

Nordreisa skal ha en tjenesteutvikling og personalpolitikk som bidrar til godt arbeidsmiljø, effektiv tjenesteyting og rekruttering av riktige fagfolk og kompetanse.
Herunder:

- *Organisering fra helhetstenking*
- *Effektiv, utviklingsorientert og tilpasningsdyktig organisasjon*
- *De ansatte er viktigste ressurs og det skal benyttes proaktive tiltak for å utvikle ressursen*
- *Skal ha et attraktivt omdømme for rekruttering*
- *Heve kompetanse i hele organisasjonen gjennom etter– og videreutdanning*
- *Arbeide for å redusere ufrivillig deltid.*

Personalsituasjonen og arbeidsmiljø

Omorganisering av oppvekstsektoren er gjennomført på papiret, og får full virkning fra og med 1.5.15.

Det er fortsatt vanskelig å skaffe kvalifiserte vikarer ved avvikling sommerferie innafor pleie- og omsorgssektoren. For å få til en smidigere avvikling av ferieperioden, er ordninga med tre feriepuljer innført etter en prøveperiode. Virksomheter som ønsket det, kunne i 2014 avvikle ferien med tre puljer.

Fleksible arbeidstidsordninger kan være et av virkemidlene som skal til for øket jobbnærvær og større antall hele/større stillinger. Slik kan også tilgangen på kvalifisert og stabil arbeidskraft bedres. Så langt har ikke forsøket med 3+3 turnus ved boligene på Høgegga gitt det forventede utslaget på redusert sykefravær.

En rask rundspørring viser at tilbudet om trim i arbeidstida (inntil én time pr uke) er populært, drøyt 50 ansatte benytter seg av denne muligheten. Om tilbudet brukes av ansatte som ellers ikke ville ha trimmet, er usikkert.

Ordninga vil bli evaluert i løpet av 2015. Gymsalen og svømmehallen benyttes av 10-12 ansatte 3-4 timer per uke.

Sykefravær

Årstall	Gj snitt	4. kvartal
2005	10,6	10,2
2006	13,6	13,8
2007	11,3	11,1
2008	10,7	10,6
2009	10,9	11,9
2010	11,1	11,9
2011	11,1	9,3
2012	10,7	10,8
2013	9,8	9,9
2014	10,56	12,41

Etter en periode med gjennomgående nedgang i sykefravær, steg sykefraværet igjen i 2014. Det er vanskelig å peke på hva som kan være årsaken til denne økninga, men utviklinga følger trenden i Troms. I landet for øvrig er det også en liten økning i sykefraværet i kommunal forvaltning (3. kvartal 2014).

Egen statistikk over fravær

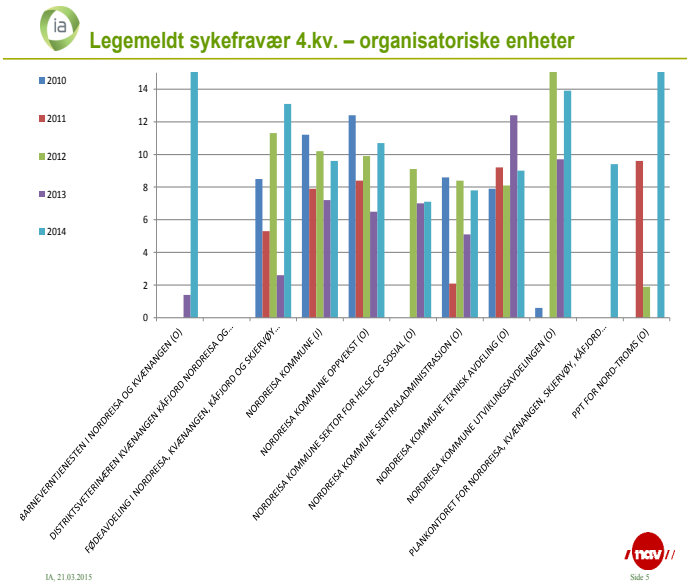

IA-arbeidet

Delmål 1 – redusere sykefraværet/oppfølging av sykemeldte

Arbeidet med å øke jobbnærværet gjøres hver eneste dag. At sykefraværet likevel stiger er bekymringsfullt. Partene bør sammen søke etter nye grep for å snu den negative utviklingen. Som det andre fylket i Norge, vil Troms fra og med 15.3. tettere etterleve reglene om oppfølging av sykemeldte. Dette vil berøre, og kreve god medvirkning fra, både arbeidstaker, arbeidsgiver, sykemelder og NAV. Oppfølging som ikke er i tråd med regelverket kan føre til økonomiske konsekvenser for både arbeidstaker og arbeidsgiver.

Fortsatt blir de aller fleste som trenger en sykemelding, 100 % sykemeldt. Gradert sykemelding skal imidlertid alltid vurderes før full sykemelding. I 3. kvartal 2012 var 13,5 % av sykemeldingene gradert, i 3. kvartal 2013 var dette tallet18,4 %. I 3. kvartal 2014 var andelen gradert sykemelding steget til 20,4 % (i Troms 23,9 %). Gradert sykemelding sikrer kontakt mellom den sykemeldte og arbeidsplassen/-giver, fordi kontakten med arbeidsplassen øker sannsynligheten for at den sykemeldte kommer tilbake til arbeidslivet.

Gjentatte, lange sykefravær er negativt for den sykemeldte, medarbeiderne, brukere og ledere.

Delmål 2 – økt sysselsetting av personer med redusert funksjonsevne

I dag har enkelte ansatte, på grunn av redusert funksjonsevne, fått sin arbeidssituasjon mer eller mindre permanent tilrettelagt. Dette er positivt for den enkelte, men kan bli til ulempe for andre ansatte på samme arbeidssted. Varig tilrettelegging av arbeidsoppgavene er heller ikke intensjonen i IA-avtalen. Få, om noen arbeidsplasser i vår organisasjon er universelt utformet og tilpasset personer med redusert funksjonsevne.

Delmål 3 – å forlenge den yrkesaktive perioden

Å legge til rette slik at man kan beholde seniorer i yrkesaktivitet lengre, er også en vesentlig del av IA-avtalen. I dag har rundt 20 personer som er gått av med pensjon, arbeidsavtale på pensjonistvilkår med Nordreisa.

iBedrift

iBedrift er et samarbeidsprosjekt mellom UNN og Nav-arbeidslivsenter for å øke arbeidsplassens kunnskap om muskel- og skjelettplager og lettere psykiske helseplager, som rammer mange i arbeidslivet og som er de vanligste årsaken til sykefravær og uførhet. IBedrift bygger på at arbeidsplassen er det viktigste stedet for forebygging av fravær, og er derfor ute på arbeidsplassen med helseinformasjon til ledere og ansatte, samt at vi har et stort fokus på arbeidsmiljø og trivselsfaktorer på jobb. (IA-avtalen).

Målet med undersøkelsen er å gi trygghet og innsikt i egen situasjon, få tips og råd til egenmestring, samt ved behov bli henvist videre til aktuelle andre tiltak. iBedrift har fungert i Nordreisa kommune siden 2012.

Likestilling

SSB vurderer en kommunes likestillinggrad på en skala fra 0-1. 1 representerer full likestilling. Nordreisa kommune får en skår på 0,719 og er en av de mest likestilte kommunene i landet. I lønnspolitisk plan er det vedtatt at lønn skal fastsettes på samme måte for kvinner og menn. Kommunen har også vedtatt retningslinjer for uønsket deltid. I tilsettingsrutinene skal søkere som står kvalifikasjonsmessig likt, foretrekkes det kjønn som er underrepresentert.

Indikatorer for kjønnslikestilling	2013
Andel barn 1-5 år i barnehage (prosent)	91,2
Kvinneandel kommunestyrerepresentanter %	47,6
Andel menn med høyere utdanning %	16
Andel kvinner med høyere utdanning %	25,1
Andel menn (20-66 år) i arbeidsstyrken %	80,6
Andel kvinner (20-66 år) i arbeidsstyrken %	76,1
Gjennomsnittlig bruttoinntekt, menn (kr)	395400
Gjennomsnittlig bruttoinntekt, kvinner (kr)	302500
Sysselsatte menn (20-66 år) som jobber deltid %	18,5
Sysselsatte kvinner (20-66) som jobber deltid %	39,2
Andel fedre som tar hele fedrekvoten eller mer av foreldrepengeperioden	65,3
Grad av kjønnsbalansert næringsstuktur (skår)	0,56
Andel kvinner blant sysselsatte (20-66 år) i offenlig sektor %	72,6
Andel kvinner blant sysselsatte (20-66 år) i privat sektor %	30,9
Kvinneandel blant ledere (20-66 år) %	48,7
Grad av kjønnsbalanse i utdanningsprogram på videregående skole (skår)	0,64

Forhandlinger

Tariffoppgjøret i 2014 var et hovedoppgjør. Det betyr at det ble gjennomført lokale lønnsforhandlinger etter Hovedtariffavtalens (HTA) kap 3, 4 og 5. Forhandlingene ble gjennomført uten brudd mellom partene. Forhandlingsmodulen i dataprogrammet Agresso ble brukt ved lønnsforhandlingene. Erfaringene med lønnsforhandlingsmodulen svarer så langt ikke til forventningene.

Lønnsforhandlingene foregikk i denne rekkefølgen:
Kap 4 den 29. og 30. oktober. Pott til fordeling var på kr 1.637.262,-
Kap 3 den 31.10.14, kr 477.540,-
Kap 5 den 03.11.14, kr 727.275,-

Tillitsvalgte

Nordreisa kommune har inngått avtaler med fagforeningene om antall tillitsvalgte og frikjøp. Til sammen har vi 1,5 stilling frikjøpt til hovedtillitsvalgtfunksjonene fordelt på:

- Fagforbundet 0,80 stilling
- Utdanningsforbundet 0,40 stilling
- Delta 0,20 stilling

Internkontroll

Alle kommuner har et selvstendig ansvar for å føre kontroll med egen virksomhet, jfr Kommuneloven.

> Nordreisa skal ha en risiko– og sikkerhetspolitikk som gir oversikt over risiko og farer og tiltak som forebygger uønskede hendelser.

Internkontroll dreier seg i stor grad om å være beredt og forebygge. Fra desember 2014 har Nordreisa kommune tatt i bruk et elektronisk verktøy; KF kvalitetsstyring, som er til hjelp med formalisering og dokumentasjon av rutiner, prosedyrer og avvik.

Det vil være et mål å få etablert systemet i organisasjonen i løpet av 2015. Hovedfokus i 2015 vil være å: Skrive inn nye og gamle rutiner, etablere elektronisk risikovurdering og avvikshåndtering i hele organisasjon.

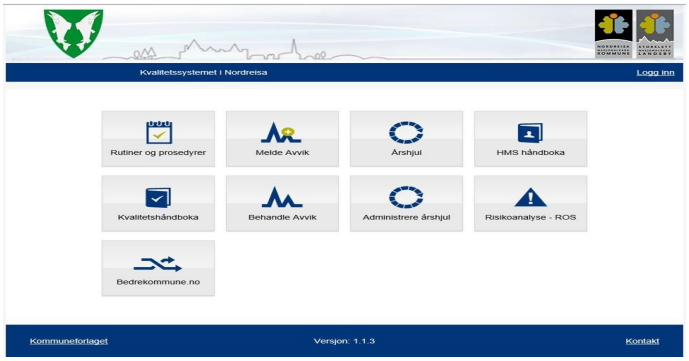

Den kan nevnes at revidering av etiske retningslinjer ble påbegynt i 2014 og legges frem til politisk behandling innen sommeren 2015.

Ugleprisen 2013

Ansatte som gjennom sitt arbeid, deltagelse og positive støtte har bidratt til at kommunen er blitt enda bedre når det gjelder kompetanse, utvikling og service. Medlemskap kan også gis til personer som har satt kommunen i spesielt positivt medielys.

Vinneren får ett diplom og et jakkemerke som synlig bevis for sin viktige rolle i kommunen. Jakkemerket er naturlig nok er ei ugle.

Ifølge gresk mytologi satt ei ugle på skulderen til en vis og klok gudinne. På denne måten ble klokskapen og visdommen overført til uglen. Vi kan derfor si at Ugla symboliserer kompetanse, klokskap og visdom.

Ugleprisen for 2014 gikk til SFO leder Reidun Hansen.

Reidun Hansen er et engasjert menneske, er opptatt av at elevene skal være aktive og få positive opplevelser, hun tar tak i utfordringer, lager aktivitetsgrupper og tar til og med elevene med hjem.

Reidun er opptatt av et godt arbeidsmiljø og finner derfor på tiltak som skaper glede som for eksempel adventskalender, dikt, kort med positive ord. Og så husker hun alltid å sende blomster til ansatte som har bursdag, er syk eller har det vanskelig.

Reidun er også omsorgsfull, tar ansvar, positiv og tør si ifra. Og hun har godt humør.

Vinneren for 2014 er et forbilde for ansatte i Nordreisa kommune og blir derfor nå medlem i kommunens Ugleklubb.

Reidun Hansen og

prisutdeler varaordfører Halvard Wahlgren

Sentraladministrasjon

Ansvarsområde

Sentraladministrasjonen omfatter sentraliserte og sektorovergripene funksjoner. Under sentraladministrasjonen ligger rådmann, personal, økonomi, servicetorg og ikt.

Sentraladministrasjonen ivaretar funksjoner som forhandlinger, sentrale avtaler, HMS, beredskap, samarbeidsutvalg, oppfølging av ledere og andre, rådgivning, saksbehandling, bindeledd mellom politisk og administrativt nivå, politiske rapporteringer, regnskap, budsjett, innfordring, skatt, ikt, lønn, personalforvaltning, servicetorg, politisk sekretariat, valg, pressekontakt. Det benyttes relativt mye ressurser på å følge opp behov ute i sektorene for å ivare forvaltningen g og tjenesteproduksjonen på en mest mulig effektiv og kvalitativ god måte.

Som tidligere år har det også i 2014 vært betydelige utfordringer å styre etter en meget stram økonomisk situasjon, lønnsforhandlinger og budsjettprosessen. Videreføring av omorganisering av oppvekstsektor har vært en prioritert oppgave sammen med budsjettprosess og lønnsforhandlinger. I 2014 ble det startet opp arbeid med internkontroll og gjennomført medarbeiderundersøkelser.

Økonomi

Sektor	Regnskap	Reg. budsjett	Avvik
Administrasjon	28 865 624	29 946 210	-1 080 586

Medarbeidere

Sentraladministrasjonen består av 18,16 stillinger. I 2014 ble 0,8% stilling overført fra sentraladministrasjon til oppvekstsektor.

	Målsetting	Resultat
Stolthet over egen arbeidsplass	4	4,8
Arbeidsnærvær	92 %	98,59 %
Årlige medarbeidersamtaler	100%	22 %

Servicetorget

Servicetorg har 4,16 stillinger. Fra 2014 ble utleie av gymsal ved Sørkjosen skole og fra februar overtok servicetorget ansvaret for boligkontorets oppgaver med administrering av kommunale startlån, boligtilskudd, samt veiledning i Husbankens tjenestetilbud herunder blant annet bostøtte. Det ble ansatt 1. sekretær i 40% stilling for ivareta disse oppgavene. I 2014 ble det brukt mye ressurser på oppgradering av saksbehandlersystemet til ePhorte5. Dette medførte et skarpt skille for arkivet pr 31.12.14. Gjennomføring av kommunevalg samt utarbeidelse av arkivplan er to store prosjekter for servicetorget i 2015.

IKT avdelingen

IKT avdelingen har 2,5 stillinger. Fra 2014 ble avdelingen tilført 0,50 stillingsressurs. Ikt har ansvaret for utvikling, drifting og vedlikehold av kommunens IKT løsninger i tillegg til det interkommunale samarbeidet på IKT området med de fem andre Nord-Troms kommunene. Hovedmålsettingen for IKT er å yte god IKT service til kommunale avdelinger og tjenester for å bidra til at kommunen kan tilby tjenester med god kvalitet og forutsigbarhet. Man kan si at IKT avdelinga i 2014 til tross for økt pågang og arbeidsmengder har klart å gi gode IKT tjenester, men at det har vært utfordrende å redusere ventetiden på enkle support henvendelser da det i 2014 har vært større arbeidsbelastning på IKT.

I 2014 ble helse og omsorgssektoren prioritert hvor en god del gammelt IKT utstyr ble byttet ut.

Økonomiavdelingen

Økonomiavdelingen har 9 stillinger og består av ansvarsområdene økonomi- og budsjettarbeid, finansforvaltning, eiendomsskattekontor, regnskapsføring for kommunen og menighetsrådet, overformynderi og legater, fakturering og innfordring av kommunale krav, kommunekasse, lønnsarbeid, og skatteoppkreving og arbeidsgiverkontroll.

I 2014 ble boligkontorfunksjoner samt merkantile funksjoner oppvekst tatt ut av avdelingen. I 2014 måtte avdelingen på nytt rekruttere controller noe som gav mange utfordringer, bla. I forhold til rapporteringer. Målsetting for 2015 er kompetanseoppbygning internt på avdelingen samt også ut mot andre avdelinger.

Oppvekstsektor

Nordreisa skal være et attraktivt og helhetlig utdannings– og oppvekstsammfunn forankret i kunnskap om vår kultur, vår natur og vårt miljø.

Nordreisa kommune skal styrke den helhet-

Oppvekstsektoren dekker følgende hovedtjenesteområder:

- Barnehage
- Skole og skolefritidsordning
- Spesialpedagogisk hjelp og spesialundervisning
- Voksenopplæring og Flyktningetjeneste
- Barnevernstjeneste
- PPT

Økonomi

Sektor	Regnskap	Reg. budsjett	Avvik
Sektor for levekår	97 926 773	98 646 016	-719 243

Nordreisa kommune har dette året arbeidet med omorganisering av sektoren, og siktemålet er at alt som har med Oppvekst å gjøre skal få en felles overordnet ledelse. Den nye organiseringen trer i kraft 01.01.15. Oppvekstleder er Johanne Båtnes som vil få ansvar for nevnte fagområdet og i tillegg Familiesenter med helsestasjon, bibliotek samt Nordreisa kulturskole.

Barnehage

Nordreisa kommune har seks kommunale barnehager med til sammen 16 avdelinger og fire private barnehager med til sammen 4 avdelinger.

Kommunen har full barnehagedekning og har tildelt plass fortløpende gjennom året.

Barnehageåret 2014/2015 har 268 barn plass i barnehage. Kommunestyret gjorde i desember 2014 et vedtak om at administrasjonsressursen til styrere i 2-avdelingsbarnehager skal reduseres slik at det ble frigjort midler til barnehagekonsulent. Dette i lys av ønsket om en mer overordnet ledelse og fordi Fylkesmannen over tid har vært bekymret for manglende system innenfor barnehagesektoren i Nordreisa.

Nordreisa kommunes barnehager skal være en læringsarena med høy kvalitet og starten på et helhetlig opplæringsløp, står det i Kommuneplanens samfunnsdel. Dette er en viktig ledestjerne for oss som arbeider i forhold til barnehagene på ulike nivå. Gjennom barnehagenettverket i Nord-Troms fikk man etter søknad til Fylkesmannen midler til kompetanseheving. Disse midlene har vært brukt til kursrekker med noe ulikt innhold. I vårhalvåret avsluttet vi kursene om forebyggende arbeid mot mobbing; barns trivsel – de voksnes ansvar. Høsten 2014 ble midlene brukt til kurs om tilknytning og tidlig innsats. Kursene har holdt faglig høyt nivå og vært inspirerende. I etterkant har det har vært arbeidet videre med temaet i barnehagene og vi har også drøftet innspill i styrergruppa.

Skole

Nordreisa kommune har fire grunnskoler og ett Voksenopplæringssenter hvor voksenopplæring og flyktningetjenesten er samlokalisert. I tillegg har vi to privatskoler i kommunen.

I Kommuneplanens samfunnsdel står det at Nordreisa kommune skal ha en grunnskole med et godt læringsmiljø som har fokus på faglige resultater og sosial kompetanse. Videre heter det at voksenopplæringa skal tjene innbyggerne og næringslivet i forhold til norskopplæring/integrering av fremmedspråklige.

Nordreisa kommune har over noen år hatt fokus på å bedre resultatene i skolen samt få ned den store mengden med spesialundervisning. Dette fordi vi har skort lavt på nasjonale prøver i lesing, regning og engelsk, og spesielt har barneskolen med barn i 5.klasse skort dårlig. Av elevundersøkelsen ser man at man har en vei å gå i forhold til læringskulturen og vurderingsarbeidet, herunder gode kriterier for læringsmålene og god underveisvurdering.

Det er satt fokus på utfordringene, har intensivert leseopplæringa, arbeidet bedre med vurderingsarbeidet og fått en mer tydelig pedagogisk ledelse i skolene. I 2013 startet prosjektet Læring, mestring og trivsel i Nord-Troms, og dette er videreført. I 2014 ble det forberedende arbeidet for Ungdomstrinn i utvikling (UIU) startet og dette arbeidet samsvarer med arbeidet barneskolene gjør gjennom Læring, mestring og trivsel. Disse prosjektene har satt fokus på grunnleggende ferdigheter og klasseledelse. Høsten 2014 arrangerte Nordreisa kommune et inspirasjonsmøte med politikere, foreldre, ansatte, elevråd, PPT for Nord-Troms, leder Familiesenteret og Nordreisa v.g.skole samt fagorganisasjoner som målgruppe. Møtet sitt mål er å arbeide for en skole som bidrar til mer og bedre læring, der elevene er motiverte, lykkes i læringsarbeidet og trives. Vi ønsket samtidig å se på hvilken rolle de forskjellige partene kan spille i utviklingen av grunnskolen i Nordreisa. Dette møtet ble i etterkant fulgt opp i samarbeidsutvalgene for å utarbeide planer for den enkelte skole om hvordan samarbeide med foreldre for å bedre resultatene. Videre skal det følges opp med erfaringsdeling i rektorkollegiet og med tilbakemelding til Oppvekstutvalget og Kommunestyret.

Det gledelige er at vi ser en positiv utvikling på siste års nasjonale prøver, og dette resultatet må vi øke og befeste i fortsettelsen.

Nordreisa kommune har hatt forvaltningsrevisjon om ressursbruk og kvalitet i grunnskolen. Rapporten viser at grunnskole er prioritert lavere sammenlignet med vår kommunegruppe og en større andel elever som mottok spesialundervisning. Moan skole fremstår som skolen med lavest driftsutgift sett i forhold til antall elever. Videre konkluderer rapporten med at Nordreisa kommune sitt system for kompetanseutvikling blant grunnskolens personale er ikke fullt ut forsvarlig.

Utvalgte nøkkeltall 2014, skole

www.skoleporten.no

Fra 2014 er det ny måte å beregne resultatene fra nasjonale prøver, så vi har kun årets resultat, som heller ikke er sammenlignbar med måltall i økonomiplan. Middeltallet er 50, dvs gjennomsnitt i Norge. Tallene er fra alle skolene i Nordreisa kommune.

Indikator og nøkkeltall	2013-14	2014-15	Troms	Landet
Antall elever per årsverk til undervisning	8,4	8,0	10,5	12,2
Lærertetthet 1.-7. trinn	8,7	9,6	11,7	13,2
Lærertetthet 8.-10. trinn	11,8	8,9	11,9	14,1
Lærertetthet i ordinær undervisning	11,9	11,8	15,0	16,8
Andel årstimer til undervisning gitt av undervisningspersonale med godkjent utdanning	98,8	95,8	97,2	96,7

Nasjonale prøver 5.trinn:

Indikator og nøkkeltall	2014-2015	Troms	Landet
Engelsk	47	49	50
Lesing	50	49	50
Regning	47	48	50

Nasjonale prøver 8.trinn:

Indikator og nøkkeltall	2014-2015	Troms	Landet
Engelsk	50	50	50
Lesing	53	50	50
Regning	53	50	50

	Nordreisa			Troms	Landet
	2012	2013	2014	2014	2014
Andel elever i grunnskolen som får spesialundervisning, prosent	13,9	13,5			
Timer til spesialundervisning i prosent av antall timer totalt	23,4	20,6			

Nordreisa kommune skal....

Ha fokus på tidlig innsats for å redusere behovet for spesialundervisning

PPT— Arbeid med Enkeltelever	Kvænangen	Kåfjord	Nordreisa	Troms fylke	Til sammen
0-5-år	3 (1)	6 (9)	14 (15)		23 (25)
Grunnskole	14 (27)	51 (46)	101 (114)		167 (187)
16-21 år (+ voksne i vgs)				58 (58)	58 (58)
Voksne (ikke i vid. skole)	2 (0)	4 (1)	10 (2)		17 (3)
Til sammen	19(28)	61 (56)	125 (131)	58 (58)	263 (273)

Statistikk PPT 2013/2014. Tallene i parentes gjelder Skoleåret 2012/2013. Det har gjennom flere år vært en svak økning i antall nyhenvisninger og rehenvisninger, dvs barn som trenger utredninger og Sakkyndige vurderinger. Kommunenes krav til sakkyndige vurderinger er At de ikke skal være eldre enn 3 år.

PPT er et interkommunalt foretak og driften er regulert gjennom en samarbeidsavtale mellom Nordreisa, Kvænangen og Kåfjord og Troms fylkeskommune. Tjenesten har et eget styre, som er arbeidsgiver for de tilsatte. Kontoret har tilsatt fem fagpersoner med spes.ped utdanning. Kontoret ligger i IMO-bygget sentralt på Storslett.

Voksenopplæring og Fylktningetjeneste

Voksenopplæringssenter (VO): norsk og samf.fag for innvandrere, spes.ped, grunnskole for voksne og flyktningetjenesten (FT).

Økonomi

Ansvar	Budsjett	Rev	RS	Resultat
263 vo	137282	-366925	-104258	-262667
264 vo	16927	192927	188496	12430
265 vo	196380	605439	545274	60164
Resultat VO				-190073
160 ft	8286987	1021647	940623	81023
161 ft	3357427	3557427	3970052	-412625
163 ft	37716	37116	67716	104860
164 ft	470000	720000	1001849	- 281849
Resultat FT				-508591
Resultat NVS				-698664

Resultatet for VO ansvar 263 kommer av mindre tilskudd til norsk som en konsekvens av omleggingen av utbetaling systemet for norsktilskudd fra 5 år til 3 år. Dvs. at mange av de som kom fra mottak i 2012/2013 hadde brukt opp tilskuddsår 1 og noen 2 i mottakskommunen uten at undervisningen var fulgt opp. Dermed fikk Nordreisa bare norsktilskudd for 1 år selv om vi var pliktig til å gi norskundervisning . Utgiften til skyss har også økt betraktelig . Resultat for FT kommer av økte utgifter som følger av bosetting direkte fra flyktningleir (FN-flyktninger fra Syria). For ansvar 164 gjelder dette spesielt tannhelse samt stor økning i utgifter til tolk/ andre enheter. Lønn Moan skole og kvalifiseringsstønad er også belastet vårt budsjett for ansvar 161 med kr. 118 268. Midlene som enheten hadde på fond (vel 400 000) ble satt inn i driften til annen enhet.

Medarbeidere

100 % stilling som rektor / enhetsleder, to lærerstillinger i full stilling, 1 lærer i 75% stilling, 1 flyktningekonsulent i full stilling og en miljøarbeider i 80% stilling.

Alle faste lærerne hadde godkjent allmennlærerutdanning. 3 lærere er i løpet av året utdannet til sensorer for gjennomføring av muntlige norskprøver. Nordreisavoksenopplæring er blitt et prøvested for gjennomføring av prøver i norsk og samfunnskunnskap. Noe som gjør at kursdeltakerne kan ta prøvene her. Tidligere måtte de til Tromsø for å avlegge prøvene. Det er etablert samarbeid med Skjervøy voksenopplæring i forhold til utveksling av sensorer til muntlige prøver. Kompetanseheving gjennom etterutdanningskurs i regi av Imdi, Vox og fylkesmannen.

Voksenopplæring	Målsetting	Resultat
Stolthet over egen arbeidsplass	4	-
Arbeidsnærvær	92%	97,42 %
Årlige medarbeidersamtaler	100%	71.4%

FT	Målsetting	Resultat
Stolthet over egen arbeidsplass	4	-
Arbeidsnærvær	92 %	94,55 %
Årlige medarbeidersamtaler	100%	55%

Tjenester og resultat

Ved Nordreisa voksenopplæringssenter er målet å få 75% av kursdeltakeren ut i jobb eller videre utdanning etter endt introduksjonsprogram. I 2014 var måloppnåelsen høy, tilnærmete 100 % av de som avsluttet programmet gikk ut i arbeid/utdanning. De nasjonale målene er å få 55% ut i jobb eller utdanning.

Finne muligheter for kompetanseheving hos de ansatte, da spesielt i forhold til begynneropplæring og utfordringene vi møter i forhold til analfabeter eller de med liten skolebakgrunn. Skolering i nye Impact Nir for rektor og flyktningetjenesten. Det er utarbeidet en tydeligere instruks for leder, flyktningekonsulent og miljøarbeider.

Flest mulig av kursdeltakerne gjennom språkprøvene på A1-A2 eller A2-B1 nivå. Dette for at de skal blir kvalifisert for videre skolegang eller arbeid samt godt integrert i lokalsamfunnet.

Etablert et fast, systematisk og godt tverrfaglig samarbeide med våre viktigste samarbeidspartnere som familiesenteret, ppt, grunnskolene, barnehagene, nav, m.flere. Gir en bedre samkjøring av tjenestene brukere.

Voksenopplæringen

Voksenopplæringen har totalt 47 kursdeltakere, herav 38 norsk m/samf.kunnskap, 6 grunnskole og 3 spes.ped.

Dette året har skolen bl.a. hatt kursdeltakere fra Bhutan, Eritrea, Etiopia, Syria, Thailand, Somalia, Tyrkia, Marokko, USA, Latvia og Norge.

Det ble gitt undervisning i norsk med samfunnskunnskap for innvandrere. Engelsk, matematikk og norsk på grunnskolenivå samt spes.ped. med ADL-trening. Kursdeltakerne har vært organisert i 5 grupper pluss 3 deltaker med delvis en-til-en undervisning. 27 personer var ute i språkpraksis. Av de 6 flyktningene som avsluttet norskopplæringen i 2014 er en flyttet. De resterende er ute i jobb. Noen har i perioder hatt supplerende livsopphold fra Nav.

Flyktningetjenesten

Tjenesten har en flykningekonsulent i hel stilling og miljøarbeider i 80% stilling fra februar 2014. Flyktningkonsulenten brukte mye tid på å følge opp de som er i språkpraksis samt bosetting av nye flyktninger. Å finne språkpraksisplasser og boliger kan også være en utfordring i perioder. Videre ble det arbeidet mye med flyktningenes praktiske utfordringer i hverdagen samt etablering av nødvendig og tett samarbeid med viktige samarbeidspartnere som familiesenteret, NAV, grunnskolene, Nybo m.flere. Miljøarbeideren har fulgt 27 voksne samt barna deres til ulike aktiviteter. Dette for at de skal bli bedre integrert i lokalsamfunnet.

I januar startet flyktningetjenesten drift av kantinen på Sonjatun 2 dager i uken. Dette skal være med på å synliggjøre flyktningene på en positiv måte.

Bakedag Voksenopplæringssenter

Rotsundelv skole

Rotsundelv skole er en fådelt barneskole med 38 elever på 1.- 7. trinn i høsthalvåret, samt skolefritidsordning med 10 barn fra 1.–4. klasse

Økonomi

Ansvar	Oppri budsjett	Rev budsjett	RS 2014	RS 2013
214	4 257 815	4 327 741	4 062 538	4 495 212
233	210 581	187 822	301 131	265 305

Rotsundelv skole har god budsjettkontroll og økonomistyring. Regnskapet for skolen og SFO viser til sammen et mindreforbruk på kr 152.000,-

Medarbeidere

Rotsundelv skole har til sammen 8 lærere inkl rektor/ enhetsleder i 100 % stilling. Her er 7 lærere i til sammen 5,70 % stilling, 2 assistenter i skole og SFO i til sammen 1,65 % stilling.

Enhetsleder / rektor er Anne Britt Skarstein som også er leder for SFO.

I 2014 fikk rektor også lederansvar for renholderne ved skolen, og dette ser vi som en positiv ordning. Renholderne er fornøyd med å ha sin nærmeste leder tilgjengelig på arbeidsplassen. Skolen har 2 renholdere i til sammen 80 % stilling.

Rotsundelv skole har et godt arbeidsmiljø, skolens ansatte bidrar i stor grad til et svært positivt miljø og det er fokus på å løfte hverandre i en travel arbeidsdag. Stor trivsel på jobb betyr også at skolen har et svært stabilt personale og de fleste har jobbet ved skolen i mange år. Gjennomsnittsalderen i personalet begynner å bli høy, og i løpet av bare noen få år har flere av skolens lærere tatt overgang til pensjonstilværelsen.

Rotsundelv skole har i dag et personale med meget høy faglig kompetanse, og dette er noe vi ønsker å opprettholde også i fremtiden.

	Mål-setting	Resultat
Stolthet over egen arbeidsplass	4	4
Arbeidsnærvær Skole SFO	92%	 96.92% 99.08%
Årlige medarbeidersamtaler	100%	40%

«Skolejoggen»

Tjenester og resultat

Skolen har de siste årene hatt stort fokus på leseopplæringen. Et flott skolebibliotek er bygd opp og alle klassene gjennomfører lesekvarten hver dag. Som en del av satsingen på lesing, arrangerer vi lesefestival over en hel uke i forbindelse med Verdens Bokdag 23. april. Skolen har også tradisjon for å legge inn en felles prosjektuke i november ved inngangen til mørketiden, og i år fikk denne uka tittelen «Boka i mørketid».

Det legges vekt på kvalitet i lese- og skriveopplæringen, og begynneropplæringen har prioritet og det er fokus på tidlig innsats. Målet har vært å øke antallet elever med god og meget god måloppnåelse på de nasjonale prøvene, og i 2014 fikk vi vist frem at vi som skole er på rett vei. Høstens 5. klasse oppnådde bedre resultater på leseprøven, regning og engelsk enn vi har sett tidligere år.

Hjem – Skole samarbeid fikk en vitamininnsprøytning da FAU og skolen inviterte til storforeldremøte der vi hadde besøk av en meget inspirerende foreleser fra FUG. Foreldrenes engasjement og positive holdninger er uvurderlig for hvordan elevene presterer i skolen. Skolen har god kontakt med foreldrene, og lærerne er flinke til å følge opp samarbeidet med foreldrene utover de pålagte foreldremøtene og utviklingssamtalene. Skolen er i gang med å etablere bedre rutiner i forhold til rådsorganene, slik at vi sikrer at vi så tidlig som mulig etter oppstart av et nytt skoleår kan komme i gang med arbeidet i elevrådet, FAU, SU og SMU. Felles skolering i rådsarbeid er oe vi ønsker å få inn i årsplanen.

Høsten 2014 deltok skolen på NRK sin mobbekampanje, og dette er noe vi ønsker å bli med på videre. Elever og lærere la ned mye godt arbeid, og vi hadde mye moro i forbindelse med øving og gjennomføringen av BlimE!

Skolen deltok også på Skoleløpet i regi av Forut; det var stor deltakelse av både elever og lærere, i løpet av et par skoletimer ble det løpt over 20 mil og vi samlet inn i underkant av 8 300 kr. Dette er et resultat som vi er meget stolte av.

To av skolens lærere har sammen med rektor deltatt på satsingen Læring-Mestring-Trivsel.

Dette er et utviklingsarbeid som startet opp høsten 2013, og høsten 2014 ble dette slått sammen med satsingen Ungdomstrinn i Utvikling. Ressursgruppa har jevnlig deltatt på kursdager sammen med skoler fra hele regionen. Lærere ved skolen har tidligere vært med på skoleutviklingsprosjektet Vurdering FOR Læring, og dette har vi også prøvd å trekke med oss inn i den nye satsingen. Vi har gjennom flere år hatt lesing som et satsingsområde, og høsten 2014 løftet vi opp både skriving og klasseledelse som nye fokusområder. Matematikk skal komme med i løpet av 2015.

Skidag

Storslett skole

Storslett skole er en kombinert barne- og ungdomsskole med 284 elever fordelt på 5. til 10. klasse. Vi har også et SFO/avlastnings-tilbud for elever med nedsatt funksjonsevne.

Økonomi

Rev Budsjett	Oppri budsjett	RS 2014	RS 2013
23 909 515	23 488 946	22 335 108	24 015 390

Storslett skole har hatt et mindreforbruk på over 1,5 mill., og dette tilskrives i stor grad en kreditnota fra SPK. Uten denne kreditnota ville Storslett skole hatt et mindreforbruk på ca. 250.000,-.

Medarbeidere

Enhetsleder/rektor i 100 % stilling, inspektør i 150 % stilling, fordelt på to personer, 42 lærere med til sammen 36 stilling, 6 assistenter på SFO og skole med til sammen 5 stillinger, en merkantil i 100 % stilling. Rektor er Stein Johnsen.

Den ene inspektørstillingen har vært fordelt på to lærere høstsemesteret 2014. Årsaken er langtidssykemelding og overføring til annet tjenestested. Det har vært vanskelig å få besatt denne stillingen permanent, og løsningen ble beordring av to lærere ved skolen til å fylle denne stillingen ut skoleåret.

Storslett skole har lærere med godkjent utdanning, men vi mangler lærere med videreutdanning/fordypning. Dette gjelder spesielt for ungdomstrinnet, der det fra utdanningsdirektoratet stilles krav om økt kompetanse i basisfagene. På assistentsiden har vi ansatte med lang erfaring som assistent i skole, og god nærkunnskap til enkeltelever.

På grunn av bemanningssituasjonen i skole administrasjonen, har det vært vanskelig å få starta på medarbeidersamtalene. Skolen har 50 ansatte.

	Mål-setting	Resultat
Stolthet over egen arbeidsplass	4	4,3
Arbeidsnærvær	92 %	92,07 %
Årlige medarbeidersamtaler	100%	0

Tjenester og resultat

Satsingsområder

Vurdering for læring:

Vurdering for læring er en 4-årig satsing i regi av Utdanningsdirektoratet, og har som målsetting å videreutvikle læreres og instruktørers vurderingspraksis. Storslett skole har nå innarbeidet en vurderingspraksis der elevene to ganger i året får en skriftlig vurdering på hvor de står i faget, og en framover-melding som forteller dem hva som skal til for å heve kompetansen. I tillegg foregår det en kontinuerlig underveisvurdering av elevene som gis muntlig. Nytt av året er bruken av IUP, et vurderingsverktøy i Fronter. Her vil elever og foresatte løpende kunne følge elevens faglige utvikling, samt få tilbake melding på hva som skal til for å heve kompetansen innenfor de gitte kompetansemålene.

Klasseledelse:
Storslett skole har gjennom tidligere ny-giv satsing og kursing av lærere lagt stor vekt på klasseledelse som et fundament for et godt læringsmiljø. Dette er et satsingsområde som det jobbes med kontinuerlig, og som hele tiden må følges opp.
Ungdomstrinn i utvikling
Storslett skole er med i skolebasert kompetanseutvikling 2013-17. Skolebasert kompetanseutvikling innebærer at skolen, med ledelsen og alle ansatte, deltar i en utviklingsprosess på egen arbeidsplass. Storslett skole er med i siste pulje, som starter 2016.

Oppfølging av resultatene på Nasjonale prøver:
Med bakgrunn i svake resultater over flere år på de nasjonale prøvene, har hele kollegiet, kjørt en kursrekke som har som målsetting å heve kompetansen når det gjelder de grunnleggende ferdighetene i alle fag. I 2014 jobbet med lesing i alle fag, og vil utarbeide tiltak som på sikt vil heve elevenes lesekompetanse i alle fag, og som en følge av det, resultatene på Nasjonale prøver. Neste steg er å overføre metoden og erfaringene med grunnleggende ferdigheter i lesing, til arbeidet med regning og engelsk. Det er også innledet et samarbeid med Moan skole i forhold til Nasjonale prøver i 5. klasse, der det også handler om utveksling av forventninger og krav når det gjelder overgangen småskole-mellomtrinn.

Skolen er ferdigstilt, og i løpet av 2014 fått på plass mangler ved kantina, slik at den kan benyttes til kantinedrift. Arbeidslivsfag Har ansvaret for kantinedrifta, og står både for innkjøp, tilberedning og salg. Kantina er åpen for salg tre dager i uken. Det legges vekt på sunn og rimelig mat. Prisene er særdeles gunstige, og vi merker en klar bedring i forhold til problemet med elever som går til Storslett.

Inneklima har vært et tema som til stadighet har dukket opp på dagsorden, også etter at skolen sto ferdigstilt. Justering av ventilasjon har gjort forbedringer vedr temperatur og luftkvalitet.

Når det gjelder uteområdet ved Storslett skole, er plangruppa ferdig med sitt arbeid, og ansvaret for videre oppfølging er overført Teknisk etat. Det er utarbeidet og overlevert skisser og prioriterte lister over aktiviteter og apparater. Det er ikke bevilget mer midler til uteområdet enn de midlene som allerede lå inne.

Skolen har fortsatt ikke ønskede resultater på nasjonale prøver. Selv om resultatene til ungdomstrinnet ligger rundt landsgjennomsnittet, er det ikke godt nok. 5. klasse har resultater under både landsgjennomsnittet og regionalt, men der er en liten framgang når det gjelder lesing for 5. klasse.

Moan skole

Moan skole er en barneskole med 155 elever fordelt på 1. – 4 klasse, samt en SFO – avdeling med 71 barn, hvorav 50 er på hel plass. Moan skole har 1 barn med krav på 1:1 bemanning

Økonomi

	Oppr budsjett	Rev budsjett	RS 2014	RS 2013
Skole	11 298 930	11 977 026	10 849 997	10 363 289
SFO	901 836	1 244 992	1 349 138	1 410 726

Overforbruk på SFO må sees i sammenheng med underforbruk på skolen. Dette har med fordeling av belastning lønn assistenter. Overskudd på skolen skyldes i hovedsak økte inntekter, engangsutbetaling fra STP og refusjon sykepenger.

Medarbeidere

Moan skole har rektor i 100% stilling, inspektør 60 %, Sfo - leder 100%, 13 lærere i full stilling, en lærer i 80 % stilling, en lærer i 60 % stilling, 8 assistenter i skole/sfo i stillinger fra 45 % - 100 % samt en merkantil i 20 % stilling. Rektor / enhetsleder er Berit Stien.

Ved å få en inspektør har Moan skole nå fått et lederteam. Vi har møte hver mandag og kan planlegge sammen. Dette gjør arbeidet på Moan skole mer forutsigbart og systematisk. Alle lærere har godkjent utdanning og de fleste har videreutdanning.

På assistent siden har skolen ansatte med bakgrunn i barne og ungdomsarbeid, og har fagbrev innen dette.

Skolen har fremdeles store utfordringer med et høyt sykefravær. Vi har over 3 år vært med i Ibedrift, men har ikke lykkes i å få ned sykefraværet

	Mål-setting	Resultat
Stolthet over egen arbeidsplass	4	4.7
Arbeidsnærvær	100%	84,24 %
Arbeidsnærvær SFO	100 %	75 %
Årlige medarbeidersamtaler	100%	0%

Tjenester og resultat

Tidlig innsats, med fokus på kvalitet for lese og skriveopplæringen. Målet videre er at vi skal øke antall elever som er gode lesere og skrivere. Tiltak: 3 lærere på videreutdanning: Læring, mestring og trivsel. Revidert lese og skriveopplæringsplanen med tanke på mål og tiltak. Alle klassene arbeider med stasjoner, tatt i bruk «det lærende møte» på personalmøte (erfaringsutveksling), møteplan som systematiserer og følger en progresjon i arbeidet med å bli en bedre skole.

Fokus på Olweusarbeid og arbeider systematisk med hvordan vi skal være mot hverandre. Tiltak: møter både i klassen og personalet hvor temaet er hvordan oppnå et trygt og godt miljø for elevene.

Bruke naturen som læringsarena for elevene i flere fag: Tiltak: uteskole med bruk av naturen aktivt i opplæringen. Konkrete mål i planene på hvert trinn.

Redusere sykefraværet blant personalet. Målet videre er å øke jobbnærværet og bedre arbeidsmiljøet blant de ansatte. Tiltak: Deltakelse i prosjektet IBedrift.

Øke den sosiale kompetansen blant barna på Sfo. Tiltak: systematisk arbeid og legge vekt på læring av sosiale ferdigheter, holdninger, kunnskap og kulturell forståelse.

Moan skole ble bygget for 120 elever og 12 voksne. I dag har vi 155 elever og over 30 ansatte. Det er store klasser med opptil 26 elever. Moan skole må bygges ut, på kort sikt må vi få flere grupperom. I dag brukes korridorer og garderober til grupperom.

Resultatet fra Nasjonale prøver høsten 2014 viste bedre resultat i lesning. Det viser at de grep som er tatt gjør at man er på rett vei.

Leksehjelp i småskole er dårlig løsning. De er ikke store nok til å arbeide selvstendig og i 1.klasse kan de færreste lese. Det er derfor vanskelig å finne gode oppgaver til lekse og foreldrene kan la være å følge opp leksene til barna fordi de har leksehjelp.

Det har ikke vært kjøpt inn datamaskiner i de 2 siste årene. Vi trenger derfor flere datamaskiner og prosjektorer.

Fortsatt er parkeringsplassen til både ansatte og foreldrene for liten. Dette skaper trafikkfarlige situasjoner.

Moan skole er en flott skole med mange gode kvaliteter som er opptatt av at elevene skal få utfolde seg, være kreative, forskende og engasjerte.

Oksfjord oppvekstsenter

Oksfjord oppvekstsenter består av a avdelings barnehage for barn i alderen 0-6 år, SFO og barneskole1.-4. trinn.

Barnehagen har 14 barn, SFO har høsten 2014 4 barn, skolen har 14 elever.

Økonomi

Ansvar	Oppr Budsjett	Rev bud-sjett	RS 2014	RS 2013
Bhg	1 048 314	965 039	974 300	874 445
skole	2 106 450	1 877 296	1 843 987	2 094 151

Medarbeidere

Oksfjord oppvekstsenter har en Oppvekstleder 80 % administrasjon og 20% på avdelingen i barnehagen, pedagogisk leder 80%, assistent barnehage 100%, 2 x 50% fagarbeidere i barnehagen, 100% lærekandidat i barne- og ungdomsarbeiderfaget, 2 x 100% lærere og 50% assistent skole/SFO. Oppvekstleder er Marja Lena Nilsen.

	Mål-setting	Resultat
Stolthet over egen arbeidsplass	4	5,5
Arbeidsnærvær	92 %	96,8 %
Arbeidsnærvær barnehage	92 %	84,6 %
Årlige medarbeidersamtaler	100%	50%

Medarbeiderundersøkelsen 2014 viser at personalet trives på arbeidsplassen. Leder opplever et personalet som står på og tar vare på hverandre.

Tjenester og resultat

Medarbeiderundersøkelse høsten 2014, gir en god pekepinn på arbeidsmiljøet og medarbeiderne gir god tilbakemelding om sin opplevelse av arbeidsforholdene. Gjennom bedrekommune.no skal oppvekstsenteret våren 2015 gjennomføre en brukerundersøkelse i barnehagen, slik at foresatte der får gitt sin tilbakemelding til oss. Denne type undersøkelser er et godt verktøy for videre arbeid med kvalitet i skole, barnehage og SFO.

Det ble kun gjennomført medarbeiderundersøkelse for de ansatte i barnehagen, iløpet av 2014. For 2015 skal det gjennomføres med alle ansatte.

Indikator	Mål 2014	Resultat 2014
Andel årsverk med førskolelærerutdanning i barnehagen	32,4%	37,5%
Andel barn fra språklige og kulturelle minoriteter i barnehagen	0,8	0,7 Vår 2013 0 om høsten

Barnehagen og *SFO* har deltatt på det interkommunale prosjektet «Vennskap – voksnes ansvar». Det er gode kurs, der alle får delta samlet. Dette igjen gir et bedre utgangspunkt til drøftinger og å ta den nye lærdommen i bruk.

Barnehagen har full dekning og barn på venteliste. SFO er også delvis lokalisert til barnehagen, i skoleferier og hver morgen. Oksfjord barnehage har stor fokus på lek og vennskap og arbeider med å tilrettelegge for lek.

Rollelek i barnehagen

Skolen har søkt om prosjektmidler fra Den naturlige skolesekken og fått positivt svar, og er i gang med prosjektet »Fiskerbonden». Elevene har studert nærmiljøet og lett etter tegn på det gamle fiskerbondesamfunnet. Som naust, hjeller, fjøs m.m.

Skolen deltar i den felles kompetansehevingen for skolene i regionen, Læring, Mestring og Trivsel. Vi fokuserer på gode grunnleggende ferdigheter i lesing, skriving, matematikk og digitale ferdigheter.

For 2015 skal skolen fortsette med prosjektet «fiskerbonden» og LMT. Det skal også jobbes med å tydeliggjøre hva oppvekstsenteret er, hvilke fordeler vi har og hva vi kan tilby.

Skolen deltar sammen med kommunens andre skoler, i arbeidet med å øke resultatene på nasjonale prøver. Elevmassen i 2015 ser ut til å øke, det er viktig for oss at elevantallet består eller øker.

Høgegga barnehage

Barnehagen har 4 avdelinger, hvorav to er midlertidige avdelinger som er lokalisert på Lillebo. Det er totalt 72 plasser, fordelt på en 0-3 år, en 3-6år og to 0-6 års avdelinger.

Økonomi

An-svar	Oppr budsjett	Rev budsjett	RS 2014	RS 2013
247	5 362 603	5 393 288	5 302 705	3 621 306

Medarbeidere

Barnehagen har en grunnbemanning på 13 årsverk, herav styrer/enhetsleder med barnehagelærerutdanning 100%, 4 pedagogiske ledere med barnehagelærerutdanning i 100%, 5 fagarbeidere i 100%, 3 assistenter i 100% og 1 renholder i 40%

I tillegg har barnehagen hatt inne spesialpedagog 6 t/uke og spes.ped assistent 11 t/uke. To stykker fra voksenopplæringen fra VO/Flyktningetjeneste i språkpraksis 2-3 dager i uken, og hver mandag to elever fra Nord-Troms Videregående skole som er i arbeidspraksis hos oss.

Høsten 2014 ble det gjennomført medarbeiderundersøkelse for første gang. Resultatet viser at personalet trives i lag og at samarbeidet er godt. Det jobbes kontinuerlig med å opprettholde ett godt arbeidsmiljø og stolthet over egen arbeidsplass.

Indikator	Mål 2014	Resultat
Årlig medarbeidersamtale	100%	100%
Stolthet over egen arbeidsplass	4	5,6
Arbeidsnærvær	92	89,83
Andel årsverk med barnehagelærer utdanning	32,4	38,46

Høgegga barnehage har de siste årene hatt ett høyt arbeidsnærvær. Men resultatet for 2014 viser dessverre ett langt dårligere resultat. Det er nok ulike årsaker til dette. Det har vært en utfordring å være leder på to hus.

Bemanningsnormen for personale med barnehagelærerutdanning har vært oppfylt. Men når det kommer permisjoner eller sykemeldinger midt i året, ser vi at det er så godt som umulig å finne kvalifisert personale til og gå inn i stillingene, og vi blir nødt til å konstituere.

Tjenester og resultat

I mai gjennomførte vi en brukerundersøkelse blant foreldrene, svarprosenten var på 67%. Tilbakemeldingene fra foreldrene på den jobben og det tilbudet som barnehagene gir var gode. Etter at det på sein høsten ble bestemt at de to midlertidig avdelingene skal legges ned, registrerte vi stor misnøye blant foreldrene. Flere av barna som går der var også tvunget til å bytte barnehage høsten 2013. Den gangen ble de forespeilet at de skulle få være på Lillebo til det ble bygget ut to nye avdelinger oppe i Høgegga barnehage.

Indikator	Mål 2014	Resultat
Fornøydhet med informasjonen vedrørende mitt barns trivsel og utvikling	4,5	4,6
Andel barn fra språklige og kulturelle minoriteter	0,8	0
Allsidig lek og aktiviteter	4,9	5,1
Barnets mulighet til medbestemmelse av innhold i barnehagen	4,5	4,2

Høsten 2013 startet et interkommunalt kompetansehevingsprosjekt for alle barnehageansatte. Hovedtema har vært forebyggende arbeid mot mobbing, og barns trivsel – de voksnes ansvar. Prosjektet ble avsluttet i februar 2014. I høst startet et nytt prosjekt med fokus på tilknytting, formålsparagrafen og filosofi.

Til tross for ett litt utfordrende år, avsluttet barnehagen året med to gledelige og positive nyheter. I oktober fikk Høgegga barnehage endelig, etter lang tids jobb, beviset på at vi har gjort et godt miljøarbeid. Som den første barnehagen i kommunen ble vi sertifisert som Miljøfyrtårn virksomhet

Leirbukt barnehage

Leirbukt barnehage er en tre avdelings barnehage med 54 plasser. En avdeling er 0-3 år, en avdeling er 0-6 år mens den siste er 3-6 år.

Økonomi

Ansvar	Oppr budsjett	Rev budsjett	RS 2014	Rs 2013
248	4 179 241	4 028 617	4 377 303	5 295 556

Medarbeidere

Barnehagen har en grunnbemanning på 10 årsverk. Styrer med barnehagelærerutdanning i 100 %, 3 pedagogiske ledere med barnehagelærerutdanning i 100 %, 6 fagarbeider/ assistenter i 100 %. Enhetsleder er Kirsti Karlsen.

Indikator	Mål 2014	Resultat
Årlig medarbeidersamtaler	100 %	50 %
Stolthet over egen arbeidsplass	4	
arbeidsnærvær	92 %	86,75
Andel årsverk med førskolelærer utdanning	32,4	Vår halvår: 40 % Høst halvår: 10 %

Sykefraværet har gått opp fra 2013 til 2014. Sykefraværet skyldes i hovedsak legemeldt fravær som strekker seg over lengre perioder, og dette fraværet kan arbeidsgiver og arbeidsplass i liten grad være med å påvirke. Barnehagen jobber kontinuerlig med nærvær til jobben og personalet gir utrykk for at de trives på jobb i barnehagen. I de langtidssykemeldingene har barnehagen hatt stabile og dyktige vikarer.

Fra august 2014 gikk de tre pedagogiske lederne ut i permisjon. Vi fikk ikke kvalifiserte søkere, så i barnehageåret 2014 / 2015 har de tre pedagogiske lederne ikke godkjent førskolelærerutdanning og vi måtte derfor søke dispensasjon fra utdanningskravet.

Tjenester og resultat

I 2014 har barnehagen hatt fagområdet Kommunikasjon, språk og tekst som hovedfokusområde. Målsettingen er å skape et miljø hvor barn og voksne daglig opplever spenning og glede ved høytlesning, fortelling, sang og samtale. Barnehagen har fra 2013 jobbet med fokuset på å trivsel og gode psykososiale forhold.

Barnehagen er med i et interkommunalt prosjekt med midler fra Fylkesmannen for å ha kursdager. Det er to kursdager i året hvor hele personalgruppen for delta. Temaet på kursene er viktige emner og gir et nytt innspill til videreutvikling i egen barnehage.

I henhold til målekort for Barnehager har ikke barnehagen oppnådd alle mål.

Barnehagen gjennomførte brukerundersøkelse i foreldregruppa våren 2014. Dette som en del av tjenestekvaliteten. Det var gode tilbakemeldinger på den jobben og tilbudet som barnehagen gir. Svarprosenten var på 54 %, så vi blir å jobbe for å kunne få en bedre svarprosent.

Indikator	Mål 2014	Resultat
Fornøydhet med informasjon vedrørende mitt barns trivsel og utvikling	4,5	4,7
Andel barn fra språklige og kulturelle minoriteter	0,8	22 %
Allsidig lek og aktiviteter	4,9	5,0
Barnets mulighet til medbestemmelse av innhold i barnehagen	4,5	4,3

Barns medvirkning i barnehagen er fastsatt ved lov. Årsplanen sier hvordan vi i Leirbukt barnehage konkret skal ivareta dette. Dette jobber vi med hele året, men en måned i året har vi det vi kaller barnas måned. Da bestemmer barna på avdelingene hvilken aktivitet og lek de ønsker.

Andel barn i barnehagen med språklig- og kulturelle minoritet, er ett fastsatt mål for barnehagen. Der har barnehagen hatt 10 barn med språklig og kulturelle minoritetsbakgrunn.

Sonjatun barnehage

Sonjatun barnehage er en fire avdelings barnehage med 60 plasser. To avdelinger er 0-6 år, en er 4-5 år og en er 0 -4 år. Barnehagen har en samisk- norsk avdeling som ble opprettet høsten 2002 med støtte fra Sametinget. På den samisk-norske avdelinga legges det vekt på samisk språk, kultur og identitet. Barnehagen har også en «grystilling» for å tilby tidligåpning før 0730.

Økonomi

Ansvar	Oppr budsjett	Rev budsjett	RS 2014	RS 2013
245	5 556 906	5 728 944	5 517 687	5 043 838
246	85 717	717	0	0

Regnskapet for Sonjatun barnehage, samisk avdeling - 246, viser 0. Til drifta av denne avdelinga får vi tilskudd fra Sametinget.

Medarbeidere

Barnehagen har til sammen 13,45 årsverk; styrer/ enhetsleder med førskolelærerutdanning i 100% stilling, 4 pedagogiske ledere med førskolelærerutdanning i 100% stilling, 5 fagarbeidere i til sammen 3, 95 årsverk og 6 assistenter i til sammen 4,5 årsverk. Enhetsleder/styrer er Heidi Hole.

Det ble gjennomført medarbeidersamtaler med personalgruppen i 2014 men oppnådde ikke 100% som følge av fravær. Medarbeiderundersøkelsen i 2014 viste en stolthet over egen arbeidsplass på 5,1.

Indikator	Mål 2014	Resultat
Årlige medarbeidersamtaler	100 %	86,67
Stolthet over egen arbeidsplass	4	5,1
Arbeidsnærvær	92%	87,94
Andel årsverk med førskolelærerutdanning	32,4%	37,17

Sykefravær økte i 2014 og vi oppnådde ikke målet om 92%. Sonjatun barnehage er fortsatt med i prosjektet iBedrift. Høsten 2014 hadde vi veldig mye fravær og det var en svært vanskelig vikarsituasjon. Barnehagen jobber stadig med arbeidsmiljø, trivsel på arbeidsplassen og hvordan vi vil ha det. Personalet gir uttrykk for at de trives på jobb og at de vil være i Sonjatun barnehage. Oppstart av ny Kirkebakken barnehage har imidlertid utfordret oss på eksistensen til Sonjatun barnehage. Flere av personalet har vært redde for jobbene sine. Bemanningsnormen for personale med førskolelærerutdanning var ikke oppfylt fra januar til juli, da hadde vi konstituert en grunnskolelærer.

Skolegruppe i barnehagen

Tjenester og resultat

Sonjatun barnehage har sosial kompetanse som satsingsområde. Metoder vi bruker er hvordan vi kan være bevisste oss selv i voksenrollen. I tillegg barns medvirkning, lek, læring, danning og omsorg.

Barnehagen er med i et interkommunalt kompetansehevingsprosjekt med midler fra Fylkesmannen. I februar 2014 deltok vi del to i kompetanseheving om forebyggende arbeid mot mobbing, barns trivsel – voksnes ansvar og var på kurset: «Finnes det noen som meg?» Høsten 2014 startet ett nytt kompetansehevingsprosjekt, også dette med støtte fra Fylkesmannen. Tema for denne perioden er: Tilknytning og tidlig innsats.

Sonjatun barnehage søkte våren 2014 Fylkesmannen om midler til «Prosjekt lekeressurs». Dette var et pilotprosjekt hvor barnehagen kunne ansette gutter i ungdomsskolen som lekeressurs. Sonjatun barnehagen fikk tildelt midler, så i oktober startet to gutter fra 9.klasse opp som lekeressurs. De kommer etter skoletid og jobber to timer, en og to dager i uken. Dette er svært populært blant barna og vi håper vi kan være med å rekruttere noen framtidige mannlige barnehagelærere!

Vi fikk også i 2014 støtte fra Sametinget til drift av Skierri, vår samisk-norske avdeling. Avdelinga har vært drevet siden 2002. Her har de fokus på å styrke barnas samiske identitet, i hovedsak gjennom språk og kulturformidling at denne identiteten utvikles og styrkes.

Indikator	Mål 2014	Resultat
Fornøydhet med informasjon vedrørende mitt barns trivsel og utvikling	4,5	5,0
Andel barn med språklige og kulturelle minoriteter i barnehage	0,8	4
Allsidig lek og aktiviteter	4,9	4,8
Barnets muligheter for å være med å bestemme innholdet i barnehagen	4,5	4,2

Barnehagen gjennomførte ikke brukerundersøkelse i 2014, men jobbet videre med resultatene fra brukerundersøkelsen i 2013. Målet er å høyne kompetansen hos personalet og utvikle oss videre i forhold til vår pedagogiske virksomhet, for å gi barna et best mulig tilbud.

Når det gjelder andel barn med språklige og kulturelle minoriteter i barnehagen, er denne økt fra 2013. Vi har nå totalt 4 barn i vår barnehage med språklig/ kulturell minoritetsbakgrunn. Tre barn fra Somalia og ett barn fra Eritrea

Storslett barnehage

Storslett Barnehage er en 2 avdelings barnehage, med 34 plasser. En 0-3 års avdeling og en 3-6 års avdeling.

Ut på tur—Storvikstranden

Økonomi

An-svar	Oppr Budsjett	Rev budsjett	RS 2014	RS 2013
242	2 856 036	2 490 748	2 782 146	2 630 671

Medarbeidere

Barnehagen har til sammen 6,9 årsverk; styrer/ enhetsleder med barnehagelærerutdanning i 100% stilling, 2 pedagogiske ledere med barnehagelærerutdanning i 100% stilling, 2 fagarbeidere 100% stilling og 3 assistenter i til sammen 1,9 årsverk.

Enhetsleder er Kari Silvana Wara.

Begge ped.lederne har hatt 10% permisjon fra sine 100% stillinger, i tillegg har en av fagarbeiderne hatt 10% permisjon fra sin 100% stilling.

Indikator	Mål 2014	Resul-tat
Årlige medarbeidersamtaler	100 %	0
Stolthet over egen arbeidsplass	4	5,4
Arbeidsnærvær	92%	81,53
Andel årsverk med førskolelæ-rerutdanning	32,4%	43,47

Det er ikke gjennomført medarbeider samtaler dette året på grunn av sykefravær største deler av året. Barnehagen har full dekning av Barnehagelærere. Det er ikke gjennomført brukerundersøkelse, men planlagt gjennomført i løpet av 2015.

Storslett Barnehage har ikke oppnådd 92% arbeidsnærvær. Personalet utrykker likevel at de trives med å jobbe i barnehagen. Gjentatte år med innkjøpsstopp der man ikke har fått kjøpt inn planlagt pedagogisk materiell. Reduksjon av renholderstillingen høsten 2013 fra 50% til 30% har medført at inneklima og arbeidsmiljøet til tider er redusert, samtidig som vi opplever at vaktmestertjenestens tid også er redusert.

Hele personalgruppen i Storslett Barnehage er med i det interkommunale kompetansehevingsprosjektet som driftes med midler fra Fylkesmannen. At hele personalgruppen har hatt muligheten til og delta oppleves som svært positivt. Fordi hele personalgruppen kjenner til tema som i etterkant av kursdagene tas opp til refleksjon og diskusjon. Som igjen gir grunnlag for endret og bedre praksis.

Tjenester og resultat

Barnehagen har sosial kompetanse som satsingsområde og tar i bruk «steg for steg» som metode. Formål er å gjøre barnet til den beste utgaven av seg. Metoden skal utvikle barnas e evne til å kommunisere, omgås andre på en positiv måte og øke evnen til å mestre problemer og frustrasjon.
I arbeidet med Steg for Steg er det barna selv som reflekterer rundt problemstillinger og kommer med forslag til løsninger. De voksne stiller spørsmål som åpner for refleksjon, og barna kommer frem til om løsningsforslagene vil fungere eller ikke

Storslett barnehage gjennomførte ikke brukerundersøkelse i 2014, viser derfor til svarene fra brukerundersøkelsen i 2013.

Sørkjosen barnehage

Sørkjosen barnehage er en to-avdelings barnehage med totalt 36 plasser. Avdeling Ole Brum er for småbarn 0-3 år, og avdeling Ulv er for store barn 3-6 år.

Økonomi

An-svar	Oppr Budsjett	Rev Budsjett	RS 2014	RS 2013
243	2 935 430	2 613 622	2 645 069	2 601 684

Regnskap 2014 viser mindreforbruk på kr 230 000 ift opprinnelig budsjett. I januar 2015 foretar rådmann en budsjettreguleringer innenfor barnehagens budsjett for 2014, samt setter ned opprinnelige budsjett for 2014 med kr 300 000. Dette resulterer i ett negativt regnskap for 2014 for Sørkjosen barnehagen. Barnehagens siste regnskapsrapport for 2014 viser dermed merforbruk på ca kr 30 000.

Medarbeidere

Barnehagen har en grunnbemanning på 6,9 årsverk, fordelt på 9 stillinger med styrer/enhetsleder 100 %, 2 pedagogiske ledere 100%, barnehagelærer, 1 fagarbeider 60%, 5 assistenter fordelt på 330% stillinger. Enhetsleder/styrer er Berit Kalseth.

Barnehagen har stabilt ansatte innenfor renholds- og vaktmestertjenesten. Styrer har personalansvar for renholder.

Barnehagen har positiv miljø, utvikling og pedagogisk praksis og ansatte har opparbeidet seg erfaring og kompetanse, og føler trygghet og tilhørighet til eget arbeidssted. Barnehagen har flest seniorer. Gjennomsnittsalder på ansatte er 56 år. Eldste assistent er 69 år.

Fra høsten 2014 har barnehagen hatt 2 elever fra barne- og ungdomsarbeiderlinja på NVS i praksis hver mandag.

Nordreisa kommune er en IA-bedrift og følger retningslinjer for oppfølging av ansatte som står i fare for å bli sykemeldt/faktisk sykemeldte. Barnehagen følger også opplæring gjennom iBedrift. Fokus og kunnskaper skaper større trygghet hos ansatte ift egen helse i arbeidssituasjon. Det skaper også økt bevissthet omkring holdninger til sykdom og sykefravær generelt.

Indikator	Mål 2014	Resultat
Årlig medarbeidersamtale	100%	100%
Stolthet over egen arbeidsplass	4	4,9
Arbeidsnærvær	92%	85%
Andel med barnehagelærerutdanning	32,4%	52,17%

Alle ansatte har hatt medarbeidersamtaler i 2014. I tillegg har halve personalgruppa hatt trivselssamtaler.

Stolthet over egen arbeidsplass skårer barnehagen høyt; 4,9 på en skala 1-6. Spesielt viser undersøkelsen til at ansatte tror de jobber i kommunen om 3 år, de vil anbefale andre å søke jobb på sin arbeidsplass og tror brukere er fornøyd med tjenestene barnehagen leverer.

Sykefraværet har gått opp fra 2013 til 2014. Årsaker er to langtidssykemeldte i 1 og 2 kvartal.

Barnehagen har større andel ansatte med barnehagefaglig kompetanse enn de krav Barnehageloven stiller

Tjenester og resultat

Sørkjosen barnehage, et sted for glede, samspill og læring gjennom lek, er barnehagens målsetting. Satsingsområder for 2014 har vært sosial kompetanse og rommet som læringsarena og metoden som er bruk er materiellet i "Steg for steg" i personal- og barnegruppa.

Barnehagen har gjennomført en foreldreevaluering av barnehagetilbudet våren 2014. Evalueringen viser spesielt økt foreldrefornøydhet ift innhold og aktiviteter, fornøydhet med informasjon vedrørende eget barns trivsel og utvikling, er det ulike arenaer barnehagen benytter for å nå foreldre. Oppnådde resultater er vanskelig å tallfeste, men sammenliknet med 2013, viser evalueringen våren 2014, økt fornøydhet hos foreldre.

Indikator	Mål 2014	Resultat
Fornøydhet med informasjon vedrørende mitt barns trivsel og utvikling	4,5	5,3
Andel barn fra språklige og kulturelle minoriteter	0,8	7,4%
Allsidig lek og aktiviteter	4,9	5,2
Barnets mulighet til medbestemmelse av innhold i barnehagen	4,5	4,2

Andel barn i barnehagen med språklig- og kulturell minoritet, er fastsatt mål for barnehager. Barnehagen har ett barn fra Nepal, og et barn av Estiske foreldre.

Barns medvirkning er fastsatt ved lov. Barnehagen jobber kontinuerlig med temaet.

Barnehagen har gjennom foreldredugnad fått malt fellesrom og garderobe, og foretatt enkle tilrettelegginger ift rommet som læringsarena for barn.

Barnehagen hadde høsten 2014 tilsyn etter bh gloven § 16. Tilsynsrapporten avdekket ingen ulovlige forhold eller krav om retting av uforsvarlige forhold. I rapporten gis to bemerkninger.

Nordreisa Familiesenter

Nordreisa Familiesenter er en samordnet og samlokalisert virksomhet rettet mot barn, unge og deres familier. Senteret er et lavterskeltilbud og en møteplass med lett tilgang til ulike tjenester. «En dør inn» er utgangspunkt for brukeres møte med Familiesenteret. Sentret består i dag av helsesøstertjeneste, barneverntjeneste og åpen barnehage.

De ulike tjenestene arbeider etter sine respektive lovverk. For å muliggjøre tverrfaglig arbeid, er det utarbeidet et felles samtykkeskjema som gjør det mulige å gjennomføre tiltak felles, til beste for den som etterspør tjenester.

Økonomi

Ansvar	Oppr Budsjett	Rev Budsjett	RS 2014	RS 2013
Fam sent	1 722 576	2 044 703	1 833 700	2 087 622
Åpen bhg	427 715	434 279	217 480	73 266
Barnev	8 654 768	9 223 325	10 256 472	9 249 846
Helses	2 134 987	2 234 767	2 067 844	1 664 449

Familiesenteret har som helhet et overforbruk på kr 438 375, barnevern har et overforbruk på kr 1 033 147,-. Barnevernets overforbruk i forhold til revidert budsjett, skyldes overtid, godtgjøring fosterhjem, godtgjøring besøkshjem, km godtgjøring ansatte og juridisk bistand.

Medarbeidere

Familiesenter har en virksomhetsleder i 100% stilling, 3,75 stilling som helsesøster inkl fagleder, 7 100% stilling barnevernskonsulenter inkl fagleder for både Nordreisa og Kvænangen, 80% stilling fagleder åpen barnehage samt 1,60 % stilling merkantil personell.

	Mål 2014	Resultat
Stolthet over egen arbeidsplass	4	2,5
Arbeidsnærvær	92 %	88,64%
Årlige medarbeidersamtaler	100%	50 %

Første halvår 2014 hadde Familiesenter et større arbeidsnærvær enn snitt i kommunen, men fraværet begynte øke i løpet av året. Det var spesielt i barnevernet, hvor siste telling viste over 40 % fravær. Der er satt i gang tiltak. Det har vært en svært krevende periode for de som satt igjen, ikke minst med tanke på lukking av avvik som Fylkesmannen påviste i tilsyn høst 2014.

Helsesøstertjenesten har vært periodevis vært underbemannet på grunn av vakanser og sykemeldinger. Dette har medført at kun det nødvendigste har vært prioritert.

Tjenester og resultat

Helsestasjon

Forebyggende og helsefremmende arbeid i helsestasjons - og skolehelsetjenesten jfr kommunehelsetjenesteloven. Helsestasjonens målsettinger er:

Utføre hjemmebesøk hos nyfødte innen to uker.

Rask respons når bruker etterspør tjenesten, senest dagen etter henvendelse. Dette har vi i mindre enn ønsket grad oppnådd.

I tillegg ble det satt 226 influensavaksiner.

Undervisning 4. klasse i ernæring/helse ble ikke utørt etter veileder, men 6.klassene fikk pubertetsundervisning og 10. klasser seksualundervisning. Vaksinering i 2., 6., 7. og 10. klassetrinn ble utført etter veileder. Alle 6. klasse- og 8. klassesamtaler, inkludert vekt og lengdemålinger i 8.klasse ble gjennomført, men store forsinkelser både med samtaler og oppfølgingsarbeid, spesielt i forhold til vektproblematikk. Noen 8. klasse elever fikk ikke samtale før utpå høsten etter at de var begynt i 9. klasse.

Kontortider på videregåendeskole ble ikke gjennomført vårhalvåret

Familiesenter har en utfordring på at der er for få kontor til personell. Medarbeidere deler kontor og gir uttrykk for at dette skaper uforutsigbare arbeidsdager og praktiske vanskeligheter ved konsultasjoner, telefonsamtaler osv.

Helsestasjonen	2012	2013	2014
Gravide møtt til svangerskapskontroll	52	40	50
Ant konsultasjoner gravide		218	241
Ant førstegangs hjemmebesøk til nyfødte	48	42	46
Ant fullførte helseunders innen utgang 8. leveuke	48	42	77
Ant fullførte 2 -3 års kontr	61	59	44
Ant fullførte 4-års kontr	44	45	132
Ant fullførte helseundersøkelser innen utg av 1. skoleår	62	43	106
Ant konsult skolehelsetj	406	*	*
Ant konsult helsest for ungdom	228	*	*

* får ikke frem tall i ITprogrammet

Åpen barnehage

Åpen barnehage er møteplass for foreldre og barn i førskolealder. Barnehagen skal legge til rette for barns utvikling på alle områder samt støtte og styrke foreldre, og når det er nødvendig og ønskelig, vise vei til andre tjenester.

Barnehagen skal delta i tverrfaglig arbeid på huset og i kommunen. Barnehagen er underlagt Lov om barnehager.

Åpen barnehage har pedagogisk komeptanse samt kompetanse på barn og unges psykiske helse og veiledning.

Åpen barnehage har et formål om å øke rekruttering mødre/barn med innvandrerbakgrunn. På grunn av mange familiegjenforeninger hadde barnehagen, fram til sommeren, mange faste brukere fra denne gruppen. Noe færre etter oppstart nytt barnehage/skoleår på høsten.

I 2014 jobbet barnehagen aktivt med å være en tiltaksarena for støttesamtaler, observasjon og veiledning. Både helsesøstre og barnevern bruker barnehagen til ulike oppgaver. Bred kompetanse og erfaring har vært viktig for å arbeide tett på andre faggrupper. Mange brukere er foreldre/barn som har foreldrepermisjon. En positiv arena for nettverksbygging.

Barnevernet

Barnevernet ansvar og formål er at alle barn og unge skal ha gode oppvekstvilkår, og at de som har *særlig* behov for det, skal få rett hjelp til rett tid og forsvarlige barneverntjenester.

Målsettingen for 2014 var å overholde lovkrav og avslutning av prosjekt med innføring av økonomimodul i fagprogrammet med det siktemål å ha mer presis økonomisk drift/oversikt. Sistnevnte har vært helt nedprioritert i 2014, til fordel for fokus på god grunnopplæring i fagprogram, for både nyetilsatte og øvrig personell. Grunnopplæring har betydning for korrekt registrering av lovkrav.
Barneverntjenesten har slitt med å overholde lovkrav, på generelt grunnlag. Situasjonen har forverret seg fra 2013, noe som har direkte sammenheng med sykefraværet i 2014.

Tjenesten har mottatt enkelte klagesaker er innkommet pga. lang saksbehandlingstid, krav om dokumentinnsyn fra parter, som er meget tidkrevende å saksbehandle, særlig der dokumentasjonen ikke er sluttført.

Akuttsituasjoner og oppfølging etter plasseringer har vært største prioritet.

Nordreisa	2010	2011	2012	2013	2014
Meldinger	83	118	82	101	65
Undersøkelser	79	112	70	76	56
Hjelpetiltak (tiltaksplaner)	49	62	50->40	28	24
Omsorgstiltak	3	7	13	13	16
Akuttplasseringer	4	4	9	5	5

Det har vært 5 behandlinger i Fylkesnemnda eller tingretten, i tillegg til akuttbehandling i Fylkesnemnda.

Det har vært 5 behandlinger i Fylkesnemnda eller tingretten, i tillegg til akuttbehandling i Fylkesnemnda. Det er i meldinger og derav undersøkelser. Har delvis sammenheng med endring i registrering av nye meldinger i aktive tiltak. Det er også nedgang andel barn med hjelpetiltak i hjemmet, reduserte tall har delvis sammenheng meg stadig økning av barn i omsorgstiltak/ plasseringer i fosterhjem/utenfor hjemmet, 18 utenfor hjemmet pr. 31.12.14.

Tjenesten har i sept-14 hatt tilsyn på barnevernets oppfølging av barn i fosterhjem og barns medvirkning, og fikk avvik på dette. Grunnet etterslep på dokumentasjon, mangelfullt system for internkontroll og (nedfelte) rutiner og opplæring. Rutinehåndbok og system for internkontroll ble revidert fra juni-14. Fylkesmannen og kommuneledelse følger opp tett inntil avvik er lukket.

Bemanningsgrad tilsier gode forutsetninger for oppfølging av plikter, og ta tak i etterslep, såfremt det er tilstedeværelse og funksjonelle rutiner.

Arbeidet med generelt bedret overholdelse av lovkrav, skal ha høyeste prioritet i 2015. En rekke nye lovendringer må sikres implementert. For eksempel hvordan kommunen organiserer ansvaret for tilsyn med fosterhjemsbarn, krever politisk vedtak.

Arkivsituasjonen er bedret etter innkjøp av et arkivskap. Elektronisk arkiv er en klar målsetting.

Helse- og omsorgssektor

Alle innbyggere i Nordreisa, uavhengig av alder, kjønn, bosted, inntekter og ressurser, skal sikres god tilgang på offentlige helse– og sosialtjenester av god kvalitetet

Helse og omsorg er organisert i en sektor med 8 virksomheter og en stabsfunksjon. Herunder 3 sykehjem, to omsorgsboliger, rus og psykisk helsetjenester, hjemmetjenester og helse. Helse delen består av legeseksjonen med dens funksjoner og fysioterapien.

Politisks styringsorgan er Helse– og omsorgsutvalget som ledes av Sigrun Hestdal (AP). Helse og omsorgsleder er Bodil Mikkelsen.

Økonomi

Sektor	Regnskap	Reg. budsjett	Avvik
3 Sektor for helse og omsorg	118 388 083	110 304 689	8 083 395

Nordreisa skal være en pådriver og jobbe aktivt med å forebyggende og helsefremmede aktiviteter for hele befolkningen.

Helse og omsorg står ovenfor mange utfordringer de kommende årene. Det er mange og omfattende oppgaver som skal gjøres. Kommunen har en aldrende befolkning og tjenestene har merket en pågang de siste årene. Det finnes ikke ledige plasser på sykehjem og de er få avlastning/korttidsplasser.

Det er mange unge med funksjonsnedsettelser som etter hvert skal over i egen bolig. Ofte har disse behov for omfattende bistand fra tjenesten. Et dagtilbud til denne brukergruppen må også bygges opp.

I de kommende årene vil flere av våre fast ansatte gå av med pensjonen og tjenesten merker at tilgangen på kvalifiserte ansatte/vikarer ikke er så god. Vi kjemper med andre kommuner om tilgjengelig kvalifisert arbeidskraft og til slutt blir spørsmålet hva vi kan tilby dem i form av lønn og kompetanseheving.

Utvalgte nøkkeltall 2014, helse ssb.no

Nøkkeltall helse og omsorg 2014	Nordreisa	K Gr 3	Troms	Landet - Oslo
Netto driftsutg pr. innb i kr kommunehelsetj	-	3 906	2 633	2 308
Netto driftsutg pr. innb i kr pleie- og omsorgtj	-	22 687	18 342	16 433
Legeårsverk pr 10 000 innb	11,1	13,6	12,4	10,3
Fysioterapiårsverk per 10 000 innb	10,3	10,4	9,7	8,9
Andel plasser i enerom i pleie- og omsorgsinst	77,8	91,2	94,7	94,9
Andel innbyggere 80 år og over beboere på institusjon	18,8	15,7	15,9	13,1
Korr brutto driftsutg pr. mottaker av hjemmetj i kr	-	233 642	261 794	243 399
Korr brutto driftsutg institusjon pr. kommunal plass	-	1 038 386	1 055 538	1 025 858

Målsettinger

Virksomhetene har satt opp målene i økonomiplanen 2012 – 2015. Måloppnåelsen tar utgangspunkt i bruker og medarbeiderundersøkelser. Brukerundersøkelser ble sist gjennomført på sykehjemmene og i hjemmetjenesten 2011. Brukerundersøkelsen har en skala fra 1 til 4, hvor 4 er høyest. Det planlegges nye brukerundersøkelser i 2015. Medarbeiderundersøkelsen bli gjennomført i helse og omsorg i 2014 og her er skalaen 1 – 6 hvor 6 er høyest

Helse og omsorg stabsfunksjoner

Staben har bistått andre virksomhetene innenfor helseavdelinga når det gjelder økonomistyring, dokumentasjon og kvalitetssikring av vedtak og tjenester. Det er en målsetting at staben skal hjelpe pleietjenestene til å kvalitetssikre arbeidet og forbedre sin dokumentasjonsjobb. De økte kravene til dokumentasjon gjør at ansatte må bli bedre på dette, det kreves derfor at ansatte gjøres i stand til å dokumentere sine tjenester skikkelig.

Staben har drevet opplæring av ansatte innenfor hjemmetjenesten og sykehjemmene, men det gjenstår fortsatt store utfordringer. Fortsatt er det mange ansatte som føler seg utrygge på dokumentasjonsarbeidet.

Staben har mange oppgaver knyttet til fakturering, oppfølging av hjemmehjelperne og fungerer som servicekontor til avdelingene og brukerne av hjemmetjenester. Mye tid går med til formidling av telefoner og beskjeder fra brukerne. Alt av vedtak om korttidsopphold, avlastning, støttekontakter m.v. gjøres av staben, i tillegg til at man har en del direkte oppfølging av brukerne.'

Staben skal sørge for at refusjoner og rapporteringer gjennom året fungerer. Dette gjelder f.eks UNN-tjenester, utgifter til jordmødre, Helfo, fylkeskommunen, mv.

Økonomi

Ansvar	Opprinnelig budsjett	Revidert budsjett	Regnskap 2014
300	6.314.919	8.133.777	3.271.731
305	-11.723.390	-17.901.679	-13.212.680
314	1.403.822	1.403.822	1.380.000
329	924.140	924.140	995.634
332	9.546.525	10.765.525	12.319.245
325	1.865.918	1.875.678	1.785.802
330	2.419.635	2.453.085	2.458.594
331	1.824.121	1.752.576	1.736.229

300 – i budsjettarbeidet 2013 ble oppretting av tilbud til en bruker (nå under ansvar 319) satt på ansvar 300, dette er ikke budsjettregulert til 319. Det vil bli gjort i 2015. Se også forklaring under Guleng. Helse og omsorg har fått gave fra Giæver/Lyngs legat på kr.131.210. Dette er foreløpig satt på fond.

305 – i revidert budsjett ble det beregnet en inntekt på kr. 22.428.280 på ressurskrevende tjenester, mens inntektene er på kr. 18.864.000. Videre ble det i revidert budsjett beregnet en inntekt på kr. 203.720 i leieinntekter hus/lokaler/materiell, mens regnskapet viser kr44.613. Dette viser en svikt i inntekter på kr.3.723.385.

329 – kjøp av tjenester ASVO ble ikke prioritert indeksregulert i budsjettbehandlingen 2013 som medfører merforbruk på kr. 71.494.

332 – Driftstilskudd private. Merforbruk på grunn av ny bruker det ikke var budsjettert med. Merkostnader på bruker det ikke var budsjettert med, da kostnadene ble større enn beregnet.

Innslagspunkt	Utgifter over innslagspunktet	Tilskudd i %	Inntekt
1.043.000 + i rammen kr. 589.000 = 1.632.000	1.000.000	80 %	Ca 800.000
	2.000.000	80%	Ca 1.600.000
	4.000.000	80 %	Ca. 3.200.000

Medarbeidere

Stabsleder Tor Martin Nilsen.

Staben består av sekretær, økonomimedarbeider, 2 konsulenter, stabsleder og helse og omsorgsleder. I tillegg er kjøkkenet tilknyttet staben.

Det har vært avholdt medarbeidersamtaler i 2014. Fra august måned gikk en av konsulentene ut i et års permisjon og det ble tatt inn vikar. Koordinator (50%) for unge brukere med behov for koordinerte tjenester ble fra 2014 underlagt fysikalsk avdeling.

Det har vært gjennomført medarbeiderundersøkelse i 2014. I medarbeiderundersøkelsen har stab, kjøkkenet, og ledere under helse og omsorgsleder slått sammen.

	Mål-setting	Resul-tat
Stolthet over egen arbeidsplass	4	5
Arbeidsnærvær H/O adm.	92 %	91 %
Årlige medarbeidersamtaler, gjelder stab og ledere under H/O leder	100 %	97%
Årlige medarbeidersamtaler, gjelder kjøkkenet	100 %	100 %
Arbeidsnærvær kjøkkenet	92 %	96.24 %

Svarprosenten var på 85 % Undersøkelsen viser at ansatte er stolt over egen arbeidsplass, og arbeidsnærværet ligger over eller tett opp til målsettingen.

Målsettinger

Opprydding i fjernarkivet, jfr konsultasjon med IKAT. For bedring av informasjonsflyt er opplæring av hjemmehjelperne til å dokumentere sitt arbeid i pasientjournalen viktig.

Etablering av rutiner for saksbehandling.

Igangsetting av Mobil Profil.

Nordreisa skal...

Være pådriver og medvirke til helsefremmende og forebyggende arbeid innenfor hele tiltakskjeden.

Miljøarbeidertjenesten omsorgstilbud funksjonshemmede

De fleste støttekontaktene er tilknyttet én eller noen få brukere på oppdragsavtaler. Det samme gjelder de med avlastning og omsorgslønn.

Antallet brukere er stort sett konstant, med noen svingninger. Brukere med støttekontakt er noe redusert fra 2013, som skyldes reduksjon i antallet brukere. Det kan være vanskelig å få tak i støttekontakter til små arbeidsoppdrag, men pr i dag har alle støttekontakt som har vedtak på tjenesten. Støttekontakter har i gjennomsnitt 1,6 timer per bruker per uke, men med store variasjoner.

Brukere med	2011	2012	2013	2014
støttekontakt, gjennomsnitt 1.8 timer	32	32	30	21
antall oppdragsavtaler			17	18
med privat avlastning	6	8	8	8
Omsorgslønn	21	24	20	19
Ledsagerbevis	10	6	17	21
TT kort	141	144	146	146
parkeringskort (nye brukere i 2013)	45	10	20	10

Vederlag – egenbetaling

Arbeidet med etter oppgjør for egenbetaling til beboere på sykehjem har ikke vært foretatt på en årrekke, før administrasjonen i vår/sommer foretok et skippertak for å få dette på stell. Som følge av foreldelse og hensynet til beboere og pårørende, valgte helse- og omsorgsutvalget å avstå fra å kreve inn skyldig vederlag eldre enn 2013. Selv om kommunen er blitt bedre til å beregne vederlag fortløpende, viste etter oppgjørene tilbake til år 2000 at det var en god del utestående beløp for enkelte beboere. De som hadde beløp til gode fikk dette utbetalt. For kommunen resulterte dette i anslått tap på omtrent 1,6 mill. I ettertid av denne saken har det vært jobbet med å få rutiner på plass, og etter oppgjør er nå ajour til og med 2013.

Elektroniske meldinger

I 2012 startet kommunen opp med elektronisk pasientinformasjon mellom legetjenesten og pleie- og omsorgstjenesten. Tilsvarende ble pasientinformasjon mellom sykehuset og helse- og omsorgstjenesten også elektronisk fra sommeren 2013. Det har vært en god del utfordringer når det gjelder innføringa av dette, blant annet for å sikre at informasjonen blir behandlet på rett måte og av de rette personene. Fakturering av utskrivningsklare pasienter skjer når kommunen ikke kan ta imot pasientene, det samme gjøres dersom meldinger ikke blir håndtert riktig i vårt system. Kvaliteten på dette har blitt bedre i høst, men det er ikke tvil om at vi fortsatt har utfordringer på dette området. Innføringa av elektroniske meldinger fra UNN i 2013 har utvilsomt vært utfordrende for virksomhetene. Fortsatt er det problemer med å prioritere disse oppgavene, direkte pasientbehandling får høyeste prioritet.

Ressurskrevende tjenester

Personer som mottar ressurskrevende tjenester krever store personalressurser. Staten dekker 80 % av direkte klientrettet arbeid ut over 1,043 mill per bruker, ingenting av administrativt arbeid blir refundert. Det er lagt ned et stort arbeid i å dokumentere ressursinnsatsen. For 2014 utgjorde ressursbruken for de 14 registrerte personene 43,327 millioner, med et tidsbruk på 108 648 timer. Det ligger an til refusjon på 18,9 million før revisjon.

Husøkonom

Husøkonom har ansvar for innkjøp av utstyr og arbeidstøy til avdelingene, innkjøp til renhold innenfor helse og utleie av hybler/leiligheter som helse disponerer.

Målsettinger

Holde avdelinger med utstyr de trenger
Ha nok arbeidstøy
Mest mulig inntekt på hybler/leiligheter

I 2014 har husøkonom også hatt ansvar for renholdere innenfor helse samt innkjøp til renhold i hele kommunen.

Kjøkkenet Sonjatun

Kjøkkenet på Sonjatuns ansvarsområdet er å serve alle sykehjemsavdelinger, avlastningen Guleng, Høgegga, sykestua, hjemmeboende og Senter for psykisk helse.

Medarbeidere

Kjøkkenet har 4,0 årsverk fordelt på 5 ansatte med kjøkkenleder. Ferieavvikling er ett problem med så få ansatte. Vi har jevnlige personal møter for å klare å beholde ett godt arbeidsmiljø.

Kjøkkensjef er Kirsten Pedersen

Tjenester og resultat

Det har ikke vært gjennomført brukerundersøkelser innenfor dette området.

Målsettinger

Maten skal være ernæringsmessig riktig for å forbygge underernæring. Det blir servert variert kost, minst mulig ferdig mat.

Kostøre

39,60 som er en økning på 13.- kr. Antall liggedøgn er steget med 2022 sammenlignet med 2013. Det er ikke tatt høyde for prisstigning i budsjettet til kjøkkenet for 2014.

Kjøkkenet sliter med gammelt utstyr, for lite utstyr og nedslitte lokaler. Derfor er det en stor utfordring å tilfredsstille mattilsynet når de kommer på inspeksjon.

Sykehjemmene

Nordreisa kommune har tre sykehjem med til sammen 60 plasser som gir behandling og pleie, dagtilbud, avlastning og korttidsplass, rehabilitering og utredning til aldersdemente, samt andre som har behov for utredning. Gudstjenestene fra Nordreisa kirke lyd/bilde overføres på TV til alle sykehjemmene og er til stor glede for beboerne.

Brukerutvalget med representanter fra alle sykehjem har hatt to møter i 2014. Brukerutvalget består av representanter fra pårørende, beboere, samt virksomhetslederne og helse og omsorgslederen. Målet her er å ha møte 4 ganger pr. år. Formålet med dette utvalget er å styrke beboernes rettssikkerhet ved at de får anledning til å delta og øve innflytelse ved avgjørelser som har betydning for deres livssituasjon.

Gjennomsnitt alder på beboere på sykehjemmene er 83 år

Sonjatun sykehjem

Sonjatun sykehjem er en to–avdelings sykehjem med til sammen 27 beboere. 1 av plassene er midlertidig på grunn av stor pågang på plass på sykehjem. 1 rom er korttidsplass-/avlastningsplass.

Sykehjemmet har 6 beboere på dobbeltrom, dvs, 3 dobbeltrom. Vedtaket om dobbeltrom er midlertidig og når ikke opp til standard krav i 2012. Ingen av avdelingene er forbeholdt beboere med spesielle diagnoser, men det er de mest pleietrengende som bor her.

Legevaktsentralen og trygghetsalarmen er plassert på sykehjemmet.

Økonomi

Ansvar	Oppri budsjett	Rev budsjett	RS 2014	RS 2013
310	10.848.930	13.323.428	14 776 778	11 768 139

Regnskapet viser et overforbruk på kr. 1.453.350. Fastlønn har alene et overforbruk på kr. 1.237.162, til sammen har lønn et overforbruk på kr. 1.403.369. I 2014 hadde avdelingen ressurskrevende tjeneste, så det er betalt ekstra bemanning som skulle dekkes med midler fra staten. Det er ikke lagt inn inntekter i regnskapet på ressurskrevende tjenester.

Medarbeidere

Sonjatun sykehjem har 22,55 årsverk. Det er sykepleiere, hjelpepleiere-/omsorgsarbeidere/helsefagarbeidere og assistenter som arbeider der. Virksomhetsleder stillingen har vært ubesatt i deler av 2014 på grunn av langtidsfravær.

Tilsynslege er Maciej Jacewicz med 5 timer pr uke. Siden han gikk ut i permisjon høsten 2014 har sykehjemmet hatt vikarer som tilsynslege.
Siden legevakttelefonen og trygghetsalarmen er plassert på sykehjemmet gjør at ansatte i perioder har det hektisk og opplever en stressende arbeidsdag.

Målet for 2014 var å redusere sykefraværet, arbeide aktivt for et godt arbeidsmiljø og redusere avvik. Sykehjemmet er med i IBedrift Nordreisa, som skal være med på å fremme jobbnærvær.

Det har vært gjennomført medarbeiderundersøkelse høsten 2014 med en svarprosent på 67 %
Det har ikke vært gjennomført medarbeidersamtaler i 2014. Årsaken til det er at virksomhetsleder ved sykehjemmet har hatt langtidsfravær. Arbeidsnærvær er ikke så bra som man skulle ønske, men det er bedre enn 2013. Det har vært en del langtidsfravær. Sykehjemmet er en IA bedrift, så det er fokus på oppfølging av sykefravær. I forhold til stolthet over egen arbeidsplass viser

Resultatet at vi ligger tett under målsettingen.

	Mål-setting	Resultat
Stolthet over egen arbeidsplass	4	3.9
Arbeidsnærvær	92 %	86.04 %
Årlige medarbeidersamtaler	100 %	0

Tjenester og resultat

Det ble høsten 2011 gjennomført brukerundersøkelse med brukere og pårørende.
Ut fra de målsettingene vi hadde ble resultatet meget bra og ut fra resultatet er det klart at vi kan øke egne målsettinger. Det planlegges ny undersøkelse i 2015.

	Mål-setting	Resul-tat
Fornøyd med den medisinske behandlingen	3.4	3.5
Mulighet å gjøre dagliglivets gjøremål	2.8	3.8
Mulighet å komme ut få andre opplevelser/ turer	2.5	2.9
Respektfull behandling	3.6	3.8
Trivsel	3.4	3.7
Brukermedvirkning	3.0	4.0

Øvrige målsetninger på sykehjemmet:
Sonjatun sykehjem ønsker å gjøre den daglige tilværelsene så meningsfull, trygg og verdig som mulig og at det blir tatt hensyn til den enkeltes fysiske, psykiske, sosiale og åndelige behov. Sykehjemmet har kontinuerlig fokus på å bedre pårørende arbeidet, Det er bla satt opp kontakttavler på alle rom for å bedre informasjonen, for eksempel hvem som er primærpleier osv.

Et nasjonalt prosjekt Huntington ble startet oppi 2012 med deltakere både fra hjelpepleiersiden og sykepleier siden på sykehjemmet. Dette er etter hver økt og sykehjemmet er nå ressurssenter i forhold til Huntington.

Sonjatun omsorgssenter

Sonjatun omsorgssenter er et sykehjem med to avdelinger som er spesielt tilrettelagt for personer med demens. Sykehjemmet har 16 plasser, hvorav en plass skal brukes til avlastning/korttids-/vurderingsopphold.

Siden september har vi ikke hatt ledig plass for avlastning. Alle 16 plassene er brukt til langtidsplasser på grunn av stort behov for sykehjemsplasser. Det ble derfor også bestemt at fra september skulle «pårørenderommet» tas i bruk til pasientrom for å avhjelpe behovet for sykehjemsplasser i kommunen.

I 2014 er det skrevet 18 avviksmeldinger som går på fysisk vold mot personalet. En av hendelsene førte til bruddskade og sykemelding for den ansatte. Sonjatun omsorgssenter er et sykehjem for personer med demens, hvor utagerende atferd ofte er en følge av sykdommen, noe som er en stor utfordring for personalet.

Økonomi

An-	Oppri	Rev	RS	RS
311	9 301 241	9 477 839	8 679 950	8 409 435

Medarbeidere

Sonjatun omsorgssenter har 17,62 årsverk. Sonjatun omsorgssenter har ønsketurnus. Det jobbes kontinuerlig for et godt arbeidsmiljø og økt jobbnærvær. Omsorgssenteret er med i IBdrift Nordreisa. Virksomhetsleder er Anita Jensen og tilsynslege er Remiquiz Paul, som har 4 timer tilsyn pr. uke.

I perioden 1-15 oktober 2014 ble det gjennomført en medarbeiderundersøkelse med en svarprosent på 60 %

	Målset-ning	Resultat
Årlig medarbeidersamtale	100 %	40%
Arbeidsnærvær	92%	95,28
Stolthet over egen arbeidsplass	5,2	5,5

I forhold til målsetningene kommer tjenesten godt ut. Det er et stort arbeidsnærvær og ansatte har stolthet over egen arbeidsplass. Medarbeidersamtaler har vært gjennomført, men målsetningen på 100% er ikke oppnådd. I hele 2014 har vi hatt flere vakante sykepleierstillinger, slik at sykepleiertjenesten har blitt prioritert foran denne oppgaven. Målsetningen for neste år vil være å gjennomføre medarbeidersamtale for alle ansatte.

Tjenester og resultat

Det ble høsten 2011 gjennomført brukerundersøkelse med brukere og pårørende. Undersøkelsene viser at Sonjatun Omsorgssenter for det meste har bedre resultat enn landsgjennomsnittet. Det må kontinuerlig holdes fokus på måloppnåelse. I løpet av 2014 er det etablert faste pårørendesamtaler med mål om blant annet å bli bedre i brukermedvirkning. I løpet av 2015 skal det gjennomføres en ny brukerundersøkelse.

	Mål-setting	Resul-tat
Fornøyd med den medisinske behandlingen	3.4	3.8
Mulighet å gjøre dagliglivets gjøremål	2.8	3.2
Mulighet å komme ut få andre opplevelser/turer	2.5	2.9
Respektfull behandling	3.6	3.8
Trivsel	3.4	3.8
Brukermedvirkning	3.0	2.8

Sonjatun omsorgssenter har som målsetning å gjøre den daglige tilværelsen så meningsfull, trygg og forutsigbar som mulig for beboeren. Sykehjemmet skal tilstrebe å gi avlastning-/utredning til hjemmeboende personer med demens i Nordreisa kommune, og fungere som en kompetansebase i kommunehelsetjenesten når det gjelder demens.

De ansatte på Sonjatun omsorgssenter skal til enhver tid tilstrebe å være faglig oppdatert i forhold til demens. Personalet må være motivert og interessert i å jobbe med personer med demens. Ansatte skal tilstrebe å skape et godt arbeidsmiljø hvor det er respekt og tillit til hverandre. Sammen for trygghet og trivsel.

Det jobbes kontinuerlig for å holde fokus på måloppnåelse.

I 2014 har Sonjatun omsorgssenter vært med i kompetanseprogrammet knyttet til «Prosjekt Stimuli – Tromsømodellen». Dette er et prosjekt med modeller og aktiviteter til bruk i sykehjem for personer med demens og kognitiv svikt. Prosjektet hadde som mål å bidra til miljøbehandling for beboere i sykehjem.

Sonjatun omsorgssenter har også gjennomført prosjektet «Er dagen god, blir det nattero». Ansatte har vært prosjektmedarbeidere og begge prosjektene er finansiert av Utviklingssenter for sykehjem i Troms.

Sonjatun Bo- og kultursenter

Sonjatun bo- og kultursenter er et sykehjem med to avdelinger med 18 beboere. Vi har imidlertid 18 beboere, samt 1 avlastnings/korttidsplass

Økonomi

Ansvar	Oppr budsjett	Rev budsjett	RS 2014	RS 2013
312	9 725 153	9 231 720	8 329 392	8 091 193

Medarbeidere

Sonjatun Bo- og kultursenter har 18.5 årsverk.

Virksomhetsleder er Anja Båtnes og tilsynslege er Remiquiz Paul, med 4 timer tilsyn per uke.

Det gjennomføres jevnlige personalmøter hver 6. uke på Sonjatun bo- og kultur. Det samme gjelder for sykepleiermøtene. Sonjatun Bo- og kultursenter er med i IBedrift Nordreisa som fremmer jobbnærvær.

Det ble gjennomført medarbeiderundersøkelse høsten 2014 og svarprosenten var 77 %

	Mål-setting	Resul-tat
Stolthet over egen arbeidsplass	4	5.2
Arbeidsnærvær	92 %	88.89 %
Årlige medarbeidersamtaler	100 %	50 %

Undersøkelsen som ble gjennomført viser at vi skårer godt på stolthet over egen arbeidsplass, vi har et godt arbeidsmiljø. Det arbeides aktivt for å redusere sykefraværet og opprettholde et godt arbeidsmiljø. Økning i sykefraværet kan skyldes mer arbeidspress på ansatte.

Øvrige målsetninger

- Redusere sykefraværet
- Dokumentasjonen skal oppfylle kravene i loven.
- Årlig gjennomgang av kompetanseplanen.

Tjeneste og resultat

Det ble høsten 2011 gjennomført brukerundersøkelse med brukere og pårørende. Det planlegge ny undersøkelse i 2015. Resultatet av undersøkelsen viser at det er flere områder vi kommer dårligere ut på enn målsettingen vi hadde. Dette har vi arbeidet aktivt med slik at neste undersøkelse vil vise et bedre resultat.

	Mål-setting	Resultat
Fornøyd med den medisinske behandlingen	3.4	3.8
Mulighet å gjøre dagliglivets gjøremål	2.8	1.2
Mulighet å komme ut få andre opplevelser/turer	2.5	1.6
Respektfull behandling	3.6	3.4
Trivsel	3.4	3.6
Brukermedvirkning	3.0	3.1

Personalet gjør sitt beste for at hverdagen skal bli så meningsfull som mulig for beboerne. Vi har til tross for nedskjæringer faste bingodager. gudstjenester, hatteparty med pizza, pårørendekvelder to ganger pr. år. Videre er vi heldige å få være med i den Kulturelle spaserstokken. Her får vi tilbud om konserter utenfra. I tillegg har vi flere lokale grupper som stiller opp på fritiden og synger og spiller for oss.

I 2014 har vi hatt stor etterspørsel etter praksisplasser. Dette setter vi pris på. Det er både sykepleierstudenter, helsefagarbeidere og elever fra Nord-Troms videregående skole, samt lærlinger. Vi ser dette som ett ledd i rekrutteringsjobben som vi holder på med hele tiden.

I 2014 er det skrevet 2 avviksmeldinger som går på personal og beboer.

Det er innrapportert 35 medisinske avvik i 2014. Dette er nedgang fra i fjor. Avvik tas alvorlig og vi jobber hele tiden med å forbedre oss.

Hjemmetjenesten

Hjemmetjenesten består av 2 soner, Storslett sone og Distrikt sone. Bistand fra hjemmetjenesten er hjemlet i Folkehelseloven og Helse- og omsorgstjenesteloven. Tjenesten omfatter praktisk bistand og hjemmesykepleie/kreftsykepleie. Under praktisk bistand kommer hjemmehjelp og opplæring/hjelp til å klare dagliglivets gjøremål. Hjemmehjelpen gir hjelp til husvask og annen praktisk bistand.

Hjemmesykepleie gir hjelp til personlig hygiene, ernæring, medisiner og annen medisinsk hjelp.

Tjenesten gir hjelp til eldre, somatisk syke og mennesker med ulike funksjonsnedsettelser.

Økonomi

Ansvar	Oppri budsjett	Rev budsjett	RS 2014	RS 2013
320	14 101 397	14 971 119	14 909 204	13 755 896
322	3 443 311	3 524 387	2 828 982	3 066 334

Medarbeidere

Enheten har til sammen 27,76 årsverk I enheten er det sykepleiere, kreftsykepleier, hjelpepleier/ omsorgsarbeider/helsefagarbeider og hjemmehjelpere.

Virksomhetsleder Haldis Olsen.

Fra i februar 2014 har tjenesten hatt to 50% sykepleier 1 funksjoner som har hatt en del av den faglige oppfølgingen i lag med virksomhetsleder. Stillingene som sykepleier 1 har vært utfordrende å få ansatte til å holdes i av ulike årsaker, her nevnes bl.a. mindre utøvende kontakt med brukerne.

Gjennomsnittsalderen til ansatte i tjenesten er ca. 52 år

Gjennomsnittlig har enheten en bemanning av høgskolepersonell på 35 %. Dette er under den nasjonale anbefalte standarden på minimum 40 %. Dette bør tjenesten satse på å øke, da det blir flere oppgaver som krever høgskolekompetanse.

Hjemmetjenesten har slitt en del med å få vikarer til vakanser, sykefravær og lignende. Det har vært vanskelig å få tak i eksterne vikarer. Tjenesten har en del pensjonister som tar vakter og i tillegge er det brukt en del overtid noe som har slitt på den faste arbeidsstokken.

Tjenesten er med i IBedrift Nordreisa som fremmer jobbnærvær. Det har vært gjennomført medarbeiderundersøkelse i 2014 med en svarprosent på 68 %.

	Målsetning	Resultat
Årlig medarbeidersamtale	100%	0
Stolthet over egen arbeidsplass	4	5.1
Arbeidsnærvær	92 %	92.9% i hjemmesykepleien 87.44 % i hjemmehjelpstjenesten

Tjenesten kommer godt ut på stolthet over egen arbeidsplass. Arbeidsnærvær ligger tett opp til målsettingen i hjemmesykepleien. Det har ikke vært gjennomført medarbeidersamtaler i 2014.

Det har vært jevnlige personalmøter og personalet har hatt tilbud om ulike kurs som har vært aktuelle i forhold til tjenesten.

Det har vært oppfølgingssamtaler med ansatte som har vært langtidssykemeldt i løpet av 2014. Videre har hyppig korttidssykemeldte vært fulgt opp.

Tjenesten er med i IBedrift Nordreisa som fremmer jobbnærvær.

Tjenester og resultat (mål)

Det ble høsten 2011 gjennomført brukerundersøkelse med brukere. Det er planlagt ny undersøkelse i 2015

I undersøkelsen kommer tjenesten relativt godt ut av det vi ligger litt over på noen områder mens vi ligger litt under på andre områder. Det må arbeides mer med hjelp til å dekke grunnleggende behov, respektfull behandling og brukermedvirkning.

	Målsetting	Resultat
Informasjon om hvilken hjelp de får	3	3.2
Opplevelse av tjenesten som tilgjengelig over telefon	3.5	3.6
Hjelp til å dekke grunnleggende behov	3.5	3.3
Respektfull behandling	3.4	3.3
Brukermedvirkning	3.1	3

Øvrige målsettinger

De som trenger bistand skal få det på laveste effektive omsorgsnivå og på en slik måte at flest mulig kan bo hjemme lengst mulig.

Tjenesten ønsker å gi individuelt tilpasset pleie og omsorg ut fra omsorgsbehov til den enkelte.

Tjenesten ytes til de av kommunens innbyggere som har et behov for bistand uansett alder og bosted.

Resultat

Målsetningen oppfylles til en viss grad. Tjenesten har ikke hatt mulighet å la alle de som vil det bo hjemme lengst mulig på grunn av ressursmangel, samtidig ser en at de som bor hjemme blir mer pleietrengende.

I forhold til individuelt tilpasset pleie og omsorg så klare tjenesten å oppfylle det i den grad det er mulig i forhold til ressurser og at vi er en stor kommune i utstrekning med bosetting i alle kommunens ytterpunkt.

Det har gjennom hele året vært stort press på sykehjemsplasser og korttids-/avlastningsplasser. Dette har ført til økt etterspørsel etter tjenester fra hjemmetjenesten, og tjenesten har hatt brukere som har trengt omfattende hjelp for å kunne bo hjemme i påvent av plass på sykehjem

Rus -og psykisk helsetjeneste

Psykiatritjenesten og rustjenesten ble fra 1.1.14 slått sammen i en virksomhet. Målet var å få til en helhetlig rus- og psykiatritjeneste og 1.august var det skifte i virksomhetslederstillingen.

I september ble virksomheten omdøpt til rus- og psykisk helsetjeneste.

Virksomheten arbeider etter Helse- og omsorgstjenesteloven og er delt inn i en ute tjeneste og ett bofellesskap. Utetjenesten gir oppfølging fra mandag til og med fredag på dagtid til personer som bor i egen bolig, leier kommunalt eller privat. I perioder er det også personer uten fast bopel.

Bofellesskapet Fosseng gir tilbud om oppfølging 24 timer i vanlig turnus tjeneste.

Brukere av tjenesten har enten psykiatri diagnose eller blanding av psykiatri og rus.

Økonomi

Totalt har tjenesten et mindreforbruk. Et merforbruk på Fosseng skyldes vanskeligheter med å få tak i vikarer, som videre utløser overtidsbruk i tillegg til ledsagertjeneste ved aktutte innleggelser.

I tillegg fikk tjenesten tre prosjektsøknader innvilget:

- Kr. 600 000 til stilling prosjekt ruskonsulent for 2014
- kr. 218 000 til stilling prosjekt miljøvaktmester for 2014
- kr. 600 000 til stilling prosjekt ungdomskontakt for 2014

Miljøvaktmester og ungdomskontakt ble ansatt fra 1.januar 2015 og ruskonsulent ble ansatt medio desember 2014. Tilskuddsmidlene ble i sin helhet søkt overført til 2015, noe vi fikk godkjenning av fra Fylkesmannen.

Ansvar	Oppri budsjett	Rev budsjett	RS 2014	RS 2013
321	2 916 933	2.767.569	2.517.325	1 548 431
323	5 576 089	5.410.432	5.623.500	5 859 181
362	35 205	-20 795	-14 377	
328	168 898	13 898	9 109	

Medarbeidere

Virksomheten har 15,1 ansatte og virksomhetsleder er Elin Vangen fra 1. august 2014. Fagleder rus sluttet i stillingen 1.september og da ble denne stillingen stående vakant ut året.

HMS-undersøkelse ble gjennomført i «gamle psykiatri» og Fosseng. Det ble delt ut spørreskjema til 14 ansatte, hvorav 11 ble besvart. Denne undersøkelsen er ikke satt opp i statistikk og er derfor for omfattende til å kommentere her.

Det ble gjennomført medarbeiderundersøkelse høsten 2014 med en svarprosent på 42 %

	Målsetting	Resultat
Årlig medarbeidersamtale	100 %	Ikke gjennomført
Stolthet over egen arbeidsplass	4	4.6
Arbeidsnærvær	92 %	91.89 %

Tjenester og resultat

Resultat av brukerundersøkelse innenfor «gamle psykiatrien» ble gjort høsten 2011, det planlegges ny brukerundersøkelse i 2015.

	Mål	Resultat
Andelen med individuell plan	30 %	30 %
Andelen som når avklarte mål	60 %	60 %
Fravær avvik medisinering	80 %	80 %

Nordreisa skal…

Gi brukerne rett tjeneste på rett nivå og sikre god flyt i tjenestetilbudet.

Hovedperspektivet i rus- og psykisk helsetjenesten er mestring og evt. rusfrihet, stabilisering av brukernes psykiske helse, å få de personer som sliter med psykiske lidelser til å utfordre seg selv og til å klare dagliglivet sitt.

Så mange som mulig skal ha eller få tilbud om individuellplan. Dette er mål som ikke er blitt prioritert på grunn av stort arbeidspress. Oppfølging av brukere i habilitering/rehabilitering i forbindelse med psykiske og/eller rus utfordringer. Oppfølging av gravide på bakgrunn av melding fra jordmor og lege.

Oppfølging, rådgiving og veiledning av foreldre og ungdommer i rusforebyggende gruppe (sammen med helsesøster og politi). Oppfølging av barnefamilier, rusrelaterte utfordringer i samarbeid med barnevern, helsesøster og lege.

Kartlegging, henvisninger, akutte og planlagte samtaler og hjemmebesøk. Individuell, helhetlig planlegging, koordinering på tvers av kommunale og spesialisthelsetjenesten, politi, fengselsvesen, KIF, LAR osv.

Oppfølging/tvang i henhold til lovens kap. 10, herunder mistanke om rus i svangerskap og/eller ved fare for brukernes eget liv og helse. Forebyggende rusarbeid - foreldre/ungdom.

Omsorgsboliger

Tjenesten er døgnkontinuerlig og hjemles i Helse- og omsorgstjenesteloven, Tjenesten omfatter praktisk bistand i form av opplæring, veiledning og hjelp til å klare dagliglivets gjøremål, hjemmehjelp og avlastningstilbud for barn /unge institusjon, Flere av tjenestetilbudene omfattes av tilskuddsordning for ressurskrevende tjenester.

Tjenesten har pr. dag ikke tilrettelagt dagtilbud for store deler av brukergruppa, men noen brukere har arbeidstilbud på Nordreisa arbeidssamvirke.

Brukergruppa er barn, unge, voksne og eldre med sammensatte hjelpebehov på grunn av psykisk og /eller fysisk funksjonsnedsettelse. Flere av brukerne har kommunikasjonsvansker som medfører behov for tilrettelagt alternativ kommunikasjon. Mange brukere har en kognitiv svikt og/eller fysiske funksjonsnedsettelser som medfører behov for tilrettelegging og tett oppfølging (1:1 bemanning) i hverdagen. Flere av tjenestetilbudene omfattes av statens tilskuddsordning for ressurskrevende tjenester. Brukergruppa er voksne og eldre med sammensatte hjelpebehov på grunn av psykisk og /eller fysisk funksjonsnedsettelse.

Høgegga - hjemmetjenester til psykisk utviklingshemmede

Høgegga har i løpet av 2014 gitt tjenester til 11 hjemmeboende voksne utviklingshemmede / eldre med sammensatte hjelpebehov. Flere har 1 til 1 bemanning. Der er en utvikling av tilleggs sykdommer knyttet til alderdommen, noe som krever tettere oppfølging /ressurser.

Økonomi

Ansvar	Oppr budsjett	Rev budsjett	RS 2014	RS 2013
324	12 838 328	12 139 751	14 654 349	11 890 184

Regnskapet viser et overforbruk på over 2.514.597 kr. Til sammen et overforbruk på lønn og sosiale utgifter på 1.8 mill kr, herav kr 617.392,- på fastlønn. Det er satt inn tilleggsressurser på grunn av økning i behov hos bruker, meldt fra til og helse- og omsorgsutvalget.

Planlagt refusjon fra staten i forbindelse med 3+3 turnusen på kr. 831.000 ble med en feil ikke satt på fond i 2012 så det er også svikt i inntekter.

Medarbeidere

Virksomheten har totalt 22,23 årsverk og virksomhetsleder er Britt Bendiksen.

Personellgruppa består av: sykepleiere, vernepleiere, hjelpepleiere-/omsorgsarbeidere/helsefagarbeidere og assistenter.

Høgegga har siden oktober 2012 deltatt i prosjekt i regi av NAV ufrivillig deltid, hvor man har prøvd ut alternativ arbeidstidsordning som virkemiddel for å motvirke ufrivillig deltid. Prosjektet har pågått fram til oktober 2014, hvor det deretter ble implementert i avdelingen. Som følge av 3+3 turnus har avdelingen hatt god tilgang på fagbemanning.

Også dette året har avdelingen hatt samarbeid med IBedrift, hvor vi gjennom hele året har hatt oppfølgingsmøter med ulike tema tilknyttet arbeid og helse. Vi har gjennom året hatt en aktiv miljøgruppe som har lagt til rette for miljøtiltak.

	Målsetting	Resultat
Arbeidsnærvær	92%	83,71
Årlige medarbeidersamtaler	100%	100% *
Stolthet over egen arbeidsplass	4	5.1

Svarprosent 50%. Det er ikke gjennomført medarbeidersamtaler med de som har hatt svangerskaps- / omsorgspermisjon.

Arbeidsnærværet har steget med 6% fra 2013. Generelt viste undersøkelsen at ansatte er godt fornøyd med sin arbeidsplass (organisering, oppgaver, psykiske og fysiske arbeidsforhold, ledelse m.m.) og at de innenfor ulike tema/spørsmål ligger jevnt med gjennomsnittet i Norge. Laveste skår var på faglig og personlig utvikling, noe som tilsier at kommunen bør rette mer fokus på å legge til rette for videreutdanning, veiledning, opplæring og kurs.

Tjenester og resultat

Avdelingen må å drive tjenesten i samsvar med brukeres behov og størst mulig grad ta brukere med på avgjørelser tilknyttet tjenesteutformingen. Tjenesten skal, så langt det det er mulig drives uten bruk av tvang og makt.

Avdelingen har hatt tett samarbeid med Habiliteringsenheten ved UNN, hvor personalet har fått tilbud om veiledning og kurs i tema: Psykisk utviklingshemming, Downs syndrom og utviklingshemming og demens.

Halvparten av avvikene på medikamenthåndtering gjelder at bruker har nektet å motta medisin eller at brukere som administrerer dosett selv ikke har tatt medisinen sin. Dette har medført at vi har endret på rutiner og inngått avtale med brukere om hjelp til administrering av medikamenter. Avvikene er fulgt opp og det er iverksatt tiltak for å forebygge lignende avvik.

Det ble høsten 2011 gjennomført brukerundersøkelse med brukere/pårørende. Det er planlagt ny undersøkelse i 2015

Målsettinger	Mål	Resultat
Fravær av avvik medikamenthåndtering	100%	28 avvik
Fravær av avvik annet	100%	4 avvik
Fravær bruk av tvang og makt	100%	100% Ingen rapporterte meldinger
Andel brukere med individuell planer	100%	100%

Guleng bofellesskap og avlastning

Guleng har gitt døgnkontinuerlige tjenester til 4 hjemmeboende brukere i 2014. Dette er brukere med sammensatte funksjonsnedsettelser og store hjelpebehov.

Tjenesten har også to brukere som bor i egen leilighet.

Avlastning for barn/unge, 4 har også vært på Guleng i to avlastningsleiligheter.

Økonomi

De ulike ansvarene må sees i sammenheng. Enheten har fått tilført 2 nye brukere og da midlene ble tildelt ble de satt på ansvar 300. Kr 4.169.187 hentes fra ansvar 300.

An-svar	Oppri Budsjett	Rev Budsjett	RS 2014	RS 2013
327	12 323 602	11 334 193	12 974 320	11 830 375
326	334 282	33 282	15 773	
319		511 000	3 057 567	

Dette vil bli rettet opp i 2015.

Medarbeidere

Bofellesskap og avlastning har totalt 20,23 årsverk. Virksomhetsleder er Åshill Fredriksen. Fra og med november flyttet en ny bruker i egen leilighet.

Bemanningen er 1:1 på dag og kveld. Dette blir administrert av virksomhetsleder Guleng.

Høsten 2014 ble det gjennomført medarbeiderundersøkelse med en svarprosent på 84 %

	Målsetting	Resultat
Stolthet over egen arbeidsplass	4	4,9
Arbeidsnærvær	92 %	85,7 %
Årlige medarbeidersamtaler	100 %	98 %

Øvrige målsettinger

- Arbeide for et godt arbeidsmiljø.

Måloppnåelse: På Guleng er det et godt arbeidsmiljø på Guleng, og vil fortsette å jobbe med dette. Avdelingen har etablert ulike tiltak for å fremme trivsel og stabilitet på arbeidsplassen.

- Få tilsatt personale i ledige helge stillinger

Tjenester og resultat

Det ble høsten 2011 gjennomført brukerundersøkelse med brukere/pårørende. Det er planlagt ny undersøkelse i 2015.

	Mål	Resultat
Fravær av avvik medisinering	100 %	100 %
Fravær av avvik bruk av tvang	100 %	100 %
Andel personer med funksjonsned-settelse med individuell plan	100%	100 %
Pårørende/brukers fornøydhet med medbestemmelsen på tjenesten	2.8	3.8

Det er registrert 31 typer avvik i perioden. I hovedsak dreier dette seg om underbemannede vakter eller feil på utstyr, men det har også forekommet fysisk skade på personale (avvik).

Øvrige målsettinger tjenesten:

- Dokumentasjon av alle avvik i tjenesten:

Måloppnåelse: 100%. Alle avvik registreres i Profil, og gjennomgås på personalmøter. Nytt i 2014.

- Gjennomgang og oppdatering av kvalitetssystem:

Måloppnåelse: 100 % utført. Ingen avvik på bruk av tvang. På grunn av gode rutiner, og stort fokus på hvordan håndtere en situasjon for å unngå bruk av tvang.

- Aktiv hverdag for brukerne.

Måloppnåelse: Alle brukere er enten på ASVO eller på skole på dagtid. De fleste kommer seg ut også på ettermiddagen. Brukerne har samme krav som ferie og fritid som alle andre skal ikke det stå??

Helsetjenester

Enheten for helsetjenester omfatter; Avdeling for allmennhelsetjenester, miljørettet helsevern og fysioterapitjenesten

Virksomhetsleder for helsetjenester er Øyvind Roarsen.

Økonomi

An-svar	Oppr budsjett	Rev budsjett	RS 2014	RS 2013
340	7 199 109	6 931 761	7 776 951	7 372 434
345	40 552	40 552	-6 155	-16 751

Legetjenesten har et overforbruk på kr. 845.191. Driftstilskudd til fastlegene var budsjettert i 2014 med kr 2.691.046 mens de faktiske utgiftene var kr 3.270.129. Dette er utgifter som 1er fastsatt sentralt og som er forutsigbare og heller ikke en post som en kan redusere på. På inntektssiden er økt egenandelsposten betydelig med kr 447. 446,- i forhold til budsjett. Der er også utestående ca. 120 000 i refusjon til kommunen på legearbeid turnuslege har utført perioden august-desember 2014 da det ikke ble sendt inn krav på dette før nå i februar.

An-svar	Oppr budsjett	Rev budsjett	RS 2014	RS 2013
341	3 109 850	2 823 081	2 193 159	2 187 908

Totalt sett har helsetjenster et mindreforbruk.

Allmenhelsetjenste

Legene i Nordreisa arbeider både i privat og kommunal praksis hovedsakelig 60/40. I den kommunale delen utfører de legearbeid ved sykestue, sykehjem, helsestasjon og skolehelsetjenesten. Det er også et samarbeid med hjemmesykepleien, Senter for psykisk helse Nord-Troms (DPS) og NAV trygd. Legene har veiledningsansvar for 3 medisinstudenter og 2 turnusleger hvert år.

Kommuneoverlege Øyvind Roarsen har ansvaret for miljørettet helsevern og rapporterer direkte til rådmann.

Laboratoriet utfører alle laboratorietjenestene for sykehjemmene, DPS og spesialisthelsetjenesten.

Medarbeidere

Tre legestillinger i privat praksis kombinert med 40% kommunale stillinger, 1 legestilling i privat praksis kombinert med 30% kommunal stilling, 1 legestilling i 25 % privat praksis kombinert med 75% fast stilling i DMS. Kommuneoverlege med privat praksis og 50 % kommunalt ansvar. 1 stilling som turnuslege, 3 årsverk sykepleier og 3 årsverk kontormedarbeidere.
Høsten 2014 ble det gjennomført medarbeiderundersøkelse med en svarprosent på 78 %. Denne undersøkelsen ble slått sammen med fysioterapitjenesten da avdelingen er så små at det vil kunne bli vanskelig med anonymiseringen.

Enheten kommer godt ut på stolthet over egen arbeidsplass og arbeidsnærvær

Tjenester og resultat

Det har ikke vært gjennomført brukerundersøkelse her så brukertilfredshet her må måles etter en brukerundersøkelse.

Avdelingens oppgave er å fungere som mottak og behandle pasienter som trenger helsehjelp 24 timer i døgnet.

Fysikalsk avdeling

Avdelingen gir tjenester til helsestasjon, barnehager, skoler og institusjoner. Gjelder undersøkelser og behandling, både i egne lokaler, i hjem eller på kommunale institusjoner. Det gis også poliklinisk behandling, hjelpemiddelformidling og veiledning i forhold til boligtilpasning.

Medarbeidere

100 % stilling sjefsfysioterapeut, 100 % stilling kommunefysioterapeut, 100 % stilling fysioterapeutkandidat, 100 % stilling fysioterapeut utleid til DMS, 100 % stilling kontorfullmektig/ sekretær100 % stilling ergoterapeut utleid til DMS, 50 % stilling ergoterapeut, 50 % x 2 stilling systemutvikler i koordinerende enhet

Koordinerende Enhet er også fra 2014 underlagt Fysikalsk avdeling.

Angela Sodefjed Wilhelmsen ble ansatt som sjefsfysioterapeut med oppstart 14.04.14. Sjefsfysioterapeuten har administrativt, personal og økonomiansvar i tillegg til pasientrettet praksis.

Privatpraktiserende fysioterapeuter

Kommunen har 3 privatpraktiserende fysioterapeuter. To med 50 %, og en med 100 % driftsavtale. Samtlige terapeuter jobber tilsvarende 100 % stilling. En av dem er spesialist i psykomotorisk fysioterapi har også en pilates gruppe for pasienter. Den andre har kompetanse på kvinnehelse og barn. Det er stor etterspørsel etter tjeneste de yter og de har lang venteliste. Den tredje privatpraktiserende har en positiv kombinasjon med pasientrettet behandling og treningssenteret. Det er også stor etterspørsel etter tjenesten han tilbyr.

Høsten 2014 ble det gjennomført medarbeiderundersøkelse med en svarprosent på 78 %. Denne undersøkelsen ble slått sammen med legetjenestene da avdelingen er så små at det vill kunne bli vanskelig med anonymiseringen.

	Mål	Resultat
Stolthet over egen arbeidsplass	4	4.8
Arbeidsnærvær	92 %	97.62 %
Årlige medarbeidersamtaler	100 %	100%
Faglig og personlig utvikling		3.4

Virksomheten kommer godt ut på stolthet over egen arbeidsplass og arbeidsnærvær. Avdelingen skal være en avdeling som har et godt og trykt arbeidsmiljø hvor arbeidstakerne trives og som sikrer kvalitet i tjenesten.

Bildet «herretrimmen»

instruert av fysioterapeut Ingvild Fosse.

Tjenester og resultat

Det har ikke vært gjennomført brukerundersøkelse her så brukertilfredshet her må måles etter en brukerundersøkelse.

Avdelingen har som mål å bedre fysioterapitilbudet i kommunen slik at tjenestene utføres kvalitetsmessig etter dagens behov.

I 2015 vil virksomheten starte et arbeid med å skape en tydeligere profil for fysikalsk avdeling. Der det kommer tydeligere frem hvilke tjenester vi tilbyr, og oppdatere kontaktinformasjon og informasjon på kommunens nettsider. Fysioterapiavdelingen ønsker å fremstå som mer brukervennlig.

Det skal lages mer konkrete mål for tjenesten, der vi gjennomgår behovet i kommunen, type pasienter og kompetanse / behov for kompetanseheving.

Fysioterapiavdelingen har og et mål om bedret samarbeid mellom kommunale og private fysioterapeuter.

Nav sosial

NAV Nordreisa jobber i hovedsak etter regelverkene i Folketrygdloven og Lov om kommunale tjenester i NAV. NAV-leder er Roy-Hugo Johansen.

Målet for tjenesten er at NAV Nordreisa skal bidra til sosial og økonomisk trygghet og fremme overgang til arbeid og aktivitet.

Økonomi

Ansvarsområdene som skjøttes i NAV Nordreisa er:
360 – administrasjon av sosiale tjenester
361 – økonomisk sosialhjelp inklusiv kvalifiseringsprogram

An-svar	Oppr budsjett	Rev budsjett	RS 2013	RS 2013
361	3 169 562	5 637 562	5 392 425	1 533 315
360	1 915 927	1 862 304	1 726 508	3 939 345

Medarbeidere

NAV Nordreisa arbeidsstyrke er 9,5 årsverk; 6 statlige og 3,5 kommunale årsverk. NAV leder er Roy-Hugo Johansen.

Blant kommunalt ansatte var sykefraværet i gjennomsnitt 8,7 % for 2014. Tendensen er øket nærvær sammenlignet med året 2013. Det er gjennomført både en kommunal og statlig medarbeiderundersøkelse hvor alle ansatte svarte på begge undersøkelsene. Disse er i etterkant gjennomgått sammen med medarbeiderne.

	Mål	Resultat
Stolthet over egen arbeidsplass		
Arbeidsnærvær	100 %	91,3 %
Årlige medarbeidersamtaler	100 %	
Faglig og personlig utvikling		

Arbeidskapasiteten i kontoret er uendret fra 2009. Dette medfører ett høyt arbeidspress og medfører at det oppbyggende/forebyggende arbeidet ikke kan gjøres på grunn av kapasitetsmessige begrensninger.

Tjenester og resultat

Nordreisa kommune har innlemmet tjenestene som kommunene er pålagt å legge inn i NAV – kontoret; økonomisk sosialhjelp og nødbolig med tilhørende råd og veiledning, gjeldsrådgivning samt kvalifiseringsprogrammet (KVP).

Utbetalingsoversikt for noen kategorier:

	2010	2011	2012	2013	2014
Nødhjelp	3070 00	229 706	225000	333000	345086
Boutgifter	300 000	687 802	585000	830000	2149800
Tannbehandling	90 000	297 957	19000	16000	95000
Livsopphold	425 000	760 361	832000	1872000	2139000
Kvalifiseringsstønad					486000

Aldersfordeling på brukere

Brukere	2009	2011	2012	2013	2014
18-24 år	25 %	28 %	35%	32%	30%
25-44 år	53 %	48 %	46%	45%	47%
45-66 år	17 %	21 %	18%	22%	22%
67 år og over	5 %	3 %	1%	2%	1%

De fleste av brukerne av økonomisk sosialhjelp søker supplerende hjelp. Dvs. at brukerne har inntekter eller ytelser, men disse rekker ikke til å dekke inn nødvendige utgifter til livets opphold. Det medfører at når utgifter til livets opphold øker, øker disse brukernes underskudd i forhold til å betjene utgiftene, og de har krav på mer hjelp.
Antallet brukere av sosiale tjenester øker og er eksempelvis økt fra 150 brukere i 2011 til 181 brukere i 2014. Drivere for økning i forbruket i økonomisk sosialhjelp er antallet brukere, lengden på støtten til den enkelte bruker og hjelpebehovets størrelse.

I 2014 var antallet deltakere i kvalifiseringsprogrammet ca. 4 i snitt.

I 2014 søkte NAV Nordreisa midler fra Fylkesmannen til to prosjekter for å få kapasitet til forebyggende arbeid. Fylkesmannen tildelt midler til en av søknadene. Pga. at svaret fra Fylkesmannen kom sent og at tilsettingsprosessen av arbeidskraft i prosjektet tok tid er oppstarten av prosjektet fra 1. jan 2015.
Prosjektet samarbeider med Rus/psykisk helse tjenesten og Nybo, samt Ungdomskontakten i kulturskolen. I tillegg ble det i desember startet forberedelse for at tjenestene i kommunen skal ta i mot brukere med pålagt aktivitetsplikt. Oppstart på dette er beregnet i januar/februar 2015. NAV Nordreisa gjennomfører årlige brukerundersøkelser. I 2014 ble denne gjennomført i mai 2014.

Distriktsmedisinsk senter Nord-Troms

Distriktsmedisinsk senter drives i samhandling og samarbeid med UNN HF. Desentraliserte spesialisthelsetjenester er et ledd i arbeidet med å gi bedre tilgjengelige og likeverdige tjenester for befolkningen i Nord-Troms.

Nordreisa skal…
Være en god vertskommune for regionale tjenestetilbud

Målsetning for samarbeidet er: å utvikle og etablere kvalitetsmessig gode helsetilbud til pasientene nærmere der de bor og ivareta pasientens behov for et sammenhengende pasientforløp, «rett behandling på rett sted og til rett tid». Samhandling om tjenestetilbud med kvalitet, kompetanse og rekruttering, og å utvikle og drifte integrerte tjenester på tvers av nivåene.

Tjenestene i DMS Nord

Distriktsmedisinsk senter med:

- Områdegeriatrisk tjeneste, 6 senger
- Sykestue, medisinsk behandling og observasjon, 4 Senger
- Fødselshjelp/barsel, 4 senger og kommunejordmordtjeneste med fire Nord-Troms kommuner
- Hudbehandling
- Røntgen
- Teleortopedi, Stomiprosjekt, Huntington, faglige nettverk og iBedrift.

Økonomi

Ansvar	Oppri Budsj	Rev budsj	RS 2014	RS 2013
Sykestue	0	152 376	1 284 792	-3 524 392
Fødestue	653 495	708 922	733 070	3 683 746
Omr ger team	0	0	0	1 836 581

I 2014 var sykestue og områdegeriatrisk tjeneste slått sammen til et ansvar. Stillingene på sykepleier hudbehandling og teleortopedi tas også fra samme ansvar

Medarbeidere

Terje Olsen har vikariert som leder frem til sommeren, i august startet Aina Karoline Hagen i stillingen som DMSleder.

Gunn A. Næss har vikariert som virksomhetsleder for Sykestue og område geriatrisk tjeneste frem til sommeren,

Personalsammensetningen består av flere profesjoner på grunn av de sammensatte tjenesteområdene:
Grunnbemanning sykepleietjenesten: 4,35 hjelpepleiere, 6,82sykepleiere, 8 timer /uke lege
Områdegeriatri og rehabilitering utgjør et team med: 75%lege, 100% fysioterapeut, 100% ergoterapeut, 100%, logoped, 100% geriatrisk sykepleier, 40% sekretær.
Fødsel/barsel/kommunejordmor 5,3 jordmorstillinger. Hanne Johansen er avdelingsjordmor.
Hudbehandling 75% stilling sykepleier
Røntgen: radiograf er ansatt i UNN og ambulerer til Nord-Troms

I tillegg:
20% sykepleier i teleortopedi, sykepleier på hud har stomiprosjektet, Faglige nettverk drives i samarbeid med kommunehelsetjeneste, iBedrift er det ansatt 100% fysioterapeut

Det foregår systematisk og utadrettet virksomhet innenfor områdegeriatri. Aktiviteten planlegges samråd med demens– og geriatrinettverket i Nord-Troms. Ansatte har deltatt på "Slagskole", fagkonferanser, kurs, og interne studiedager i regi av UNN. Videokonferanse brukes ofte i opplæringen. I 2014 har en sykepleier gått på masterutdanning i folkehelsevitenskap. Sykestua har behov for å styrke kompetanse på aktuttsykepleie, geriatri og kreftomsorg. Ut fra endringer i pasientgruppene har avdelingen fått en fast lege som har ansvar for sykestuesengene. Sykestua har gode muligheter for utvikling ved å ta i bruk ny teknologi, kompetanse og bedre samhandling med spesialisthelsetjenesten. Det er behov for ytterligere avklaringer vedr økonomi og ansvar.

Tjenester og resultat

Aktivitet totalt DMS

Antall liggedøgn totalt er gått opp i 2014.i 2013 var det registrert 76 dagopphold, mens 2014 tall viser også at det drives poliklinisk virksomhet med 84 registrerte pasienter mens 22 har vært inn til observasjon under ett døgn. På føde/barsel er beleggsprosent 10,1%, på rehabilitering % på medisinsk observasjon og behandling 107,81%.

År	2007	2008	2010	2011	2012	2013	2014
Ligge-døgn totalt	3114	2919	2636	2641	3245	2691	2812 +føde n

Områdegeriatrisk tjeneste

Område geriatrisk tjeneste er en spesialisthelsetjeneste innen geriatri og rehabilitering. Det er 6 senger tilknyttet tjenesten. Tjenesten er i drift hele året bortsett fra 14 dager i påsken, 8 uker om sommeren og 14 dager i forbindelse med jul og nyttår. Dette gir en liggedøgns kapasitet på 1350 døgn per år.

Rehab og områdegeriatri	2012	2013	2014
Ant innleggelser	64	44	60
Antall liggedøgn	952	689	1238

I 2014 har tjenesten hatt en markant økning på antall innleggelser og liggedøgn. Det er flere ting som har medvirket til dette. Vi har hatt alle terapeutene på plass i teamet (bortsett fra Geriatrisk sykepleier som var konstituert til virksomhetsleder halve året, en annen sykepleier vikarierte ved fraværet). I tillegg er det gjort en grundig gjennomgang av Ressursbruk i samarbeid med UNN. Fra mars til september ble det gjennomført felles inntaksmøter med UNN og OGT Midt-Troms.

Fordeling kommunevis			
Kåfjord	7	Vadsø	1
Skjervøy	8	Tana	2
Nordreisa	22	Sør-Varanger	1
Kvænangen	1	Tromsø	7
Lyngen	8	Dyrøy	1
Bardu	1	Karlsøy	1

OGT Nord-Troms har primær inntaksområde Kåfjord, Skjervøy, Kvænangen og Nordreisa. Etter samarbeid med UNN blir det tatt inn pasienter også fra andre kommuner. Områdegeriatrisk team har utadrettet virksomhet i de fire kommunene med kommunebesøk, undervisning, veiledning. Siden Lyngen også har hatt flere innleggelser på OGT vil teamet også dra på kommunebesøk dit.

Nordreisa skal være et utviklingsorientert regionsenter basert på godt naboskap og samarbeid.

Medisinsk behandling og observasjon—sykestue

Det er fire sengeplasser på sykestuen, som er operativ alle dager i året. Avtalen med Helse Nord og UNN HF om drift av Sykestuesenger går ut 2015, så det jobbes med å finne løsning på videre finansiering. Det har også blitt jobbet med tilrettelegging i form av ombygging, for cellegiftbehandling på Sykestuen. Dette er i samarbeid med Nordreisa kommune.

	Antall innleggelser	Gjennomsnitt Liggedøgn
2010	202	5,4
2011	219	5,9
2012	332	4,9
2013	320	5,7
2014	297	5,3

I 2013/2014 gikk man over fra manuelt registrering system til registrering på data, det er dermed blitt noe feil i hvordan pasienter er blitt registrert inn og ut på Sykestuen. Ut fra tall vi får ut: Antall innleggelser og liggedøgn er på det samme som 2013. Man ser fremdeles trenden med overføring og tidlig utskriving av dårlige pasienter fra UNN.

Pasientgrupper
Ved gjennomgang av pasientregistreringer foretatt i avdelingen er de største diagnosegruppene: kreft og infeksjoner og sykdommer i luftveiene, redusert allmenntilstand rus/psykiatri og væskebehandling og transfusjoner, hofte/lårskader.

	2010	2011	2012	2013	2014
Innleggelser totalt	202	216	332	297	297
Fra hjem	159	168	238	244	203
Fra UNN	36	43	87	47	38
Fra andre	7	5	5	6	6
Utskreven hjem	169	160	211	203	173
Videre til UNN	43	47	76	51	32
Til sykehjem-met	7	7	27	5	23
Døde	10	7	13	8	14

Tabellen viser at flest pasienter kommer hjemmefra og reiser hjem etter opphold på Sykestuen. Det har vært en økning på utskrevet til Sykehjem og døde i 2014.

Fødestue og kommunejordmortjeneste

Tjenesten er to delt, med fødestue, en spesialisthelsetjeneste i samarbeid med UNN HF og kommunejordmortjeneste som er en primærhelsetjeneste i samarbeid med Kåfjord, Skjervøy og Kvænangen. 3 stillinger er dekket av UNN og 2,3 stillinger gjennom avtale med kommunene.

Fødestuen ivaretar døgnkontinuerlig akuttmedisinsk beredskap innen desentralisert fødselsomsorg og kommunejordmortjeneste etter " Sonjatunmodellen".

Fødselstallet ved fødestua er som forventet ut fra antall gravide i region. Ulike situasjoner ved fødestua gjennom året gir oss bekreftelsen på nødvendigheten av fortsatt opprettholdelse av tilbudet slik det er i dag. Akuttberedskapen som fødestua har er viktig for opplevelsen av trygghet bland de gravide og deres familier.

Fødestuen bruker TWEAK som kartleggingsverktøy i forhold til alkoholforbruk hos gravide. EPDS brukes som kartleggingsverktøy for å fange opp depresjon hos gravide og barselkvinner og AAS brukes verktøy for å kartlegge vold mot gravide. Dette har gitt oss mer kunnskap og forståelse om de ulike teamene. Antall barsel oppphold fra UNN har vært lav. Dette skyldes nedkortet barseltid, ingen overflyttinger med rutefly før etter 48 timer, samt informasjon til gravide/barselkvinner om forlenge barseloppholdet ikke har vært god nok fra verken fødestua eller UNN sin side.
Av jordmorstillinger har avdelingen 3 stillinger fra UNN HF og 2,3 stillinger fra Nord Troms kommunene. Av disse stillingene står 30 % vakant. Vakante stillinger er utfordrende i forhold til avvikling av ferier og økonomi. Det er generelt vanskelig å rekruttere til jordmor yrket utenom byer.

Lokalitetene til fødestua er nedslitte, det er behov for oppgradering både bygningsmessig og inventarmessig i

ÅR	2010	2011	2012	2013	2014
Ca ant gravide i opptaksområdet	132	87	100	108	105
Antall Svangerskapskontroller		734	816	839	722
Antall fødsler på fødestuen	27	25	19	32	26
Dødfødsel	0	0	0	0	0
Antall barselopphold andre sykehus (fra UNN)	24	16	19	9	9
Ikke planlagt hjemmefødsel/ transportfødsel	1	0	4	1	0
Ant. Transporter org. fra fødestuen	59	25	53	37	41
Poliklinisk konsultasjon ved fødestua	494	256	298	207	267
Transport med jordmor følge	24	4	8	8	6
Antall liggedøgn totalt	151	132	159	147	104

forhold til dagens standard.

Hudbehandlingsenhet

Hudbehandlingsenhet er spesialisthelsetjeneste drevet i samarbeid med UNN HF. UNN har faglig systemansvar, ansvar for konsultasjoner og det medisinsk faglig ansvarlig ligger hos hudlege UNN.

Tjenesten utføres ved ambulerende hudlege som er ved DMS Nord-Troms 1 til 2 ganger i måneden. Der er daglig behandling med lys, bad og sårbehandling foretas av lokal sykepleier med spesiell kompetanse innenfor hudbehandling. Det brukes også videokonferanse og bildediagnostikk når lege ikke er tilstede.

To sykepleiere dekker til sammen 75% stilling. UNN styrer aktiviteten i enheten og det har vært en økning av

	2010	2011	2012	2013	2014
Ant konsult	1224	1358	1165	669	1148

konsultasjoner i 2014 i forhold til 2013.

Radiologi

UNN HF har faglig systemansvar og medisinsk ansvar. Ansvar for henvisninger har kommuneleger og leger ved UNN. Det er ansatt radiograf som UNN har arbeidsgiveransvar for. Åpningstid er fra 08.00—15.30 mandag—fredag, med radiograf i bakvakt resten av døgnet.

	2010	2011	2012	2013	2014
Ant. Under-søkelser	2138	2098	2896	2768	

Fordeling kommuner	Ant. under-søkelser
Nordreisa	1199
Skjervøy	763
Kvænangen	307
Kåfjord	549
Andre	420

Andre tjenester

Spesialist øre/nese/hals og audiolog.

Nordreisa kommune har avtale med Helse Nord vedrørende ambulerende øre/nese/hals spesialist Bjørn E. Solem, Ishavsklinikken, Tromsø.

Faglige nettverk

Geriatri/demens, Rehabilitering, Kreftomsorg/lindrende behandling, Lungenettverk, Rus og psykiske lidelser. Faggruppene har ikke vært i drift i 2013 pga kommunens økonomi.

Nordreisa skal…

Skal ha et faglig og likeverdig tilbud av spesialisthelsetjenester rettet mot innbyggernes behov

Prosjekter

Teleortopedi – desentralisering av ortopediske konsultasjoner ved hjelp av telemedisinske løsninger .Ansvar for konsultasjoner: Forskningsstipendiat dr med Astrid Buvik. 20% stilling sykepleier og som deles av to sykepleiere med arbeidssted laboratoriet ved legeseksjon. Stomipoliklinikk—Prosjektet er planlagt som et randomisert studie der bruk av videokonferanse sammenlignes med dagens tradisjonelle polikliniske konsultasjon. Videokonferanse med overføring av lyd og bilde fra lokalt DMS hvor pasient sammen med lokal sykepleier, som har fått opplæring av stomisykepleier UNN, og lege/sykepleier på stomi/sårpoliklinikken UNN. Hensikten er å forebygge stomiporblemer som lekkasjer, hudproblemer, avdekke stomibrokk, prolaps, løssiing med mer.

I-Bedrift

Et samarbeidsprosjekt mellom UNN HF, Nav og Nordreisa kommune med mål om å stimulere til nærværsarbeid på arbeidsplassen. En fysioterapeut i 100% stilling er ansatt og finansiert av UNN, i tillegg kommer lokal IA rådgiver fra NAV.

Utviklingsavdelingen

Utviklingsavdelingen omfatter fagområdene næring, jord- og skogbruk, veterinærtjenesten, kultur, bibliotek, kulturskole, kino, ungdomsråd og Point/ungdommens hus, miljø, motorferdsel, viltforvaltning, kart, oppmåling og planlegging. I tillegg har avdelingen vært inne i 15 større og mindre et- eller flerårige prosjekter. Samlet har disse prosjektene årlig fått tilsagn om ca 3 millioner. I tillegg har kommunen fått 2,8 millioner til bredbåndutbygging.

Det er i løpet av året gjennomført en omorganisering som medfører at kultur flyttes til Oppvekst- og kultursektoren fra 2015.

Det politiske ansvaret er fordelt mellom driftsutvalget, oppvekstutvalget og nærings- og kulturutvalget.

Økonomi

Driftsbudsjettet for 2014 for kapitel 14 viser et mindreforbruk på kr 606 190. Tallene (nettotall) fordeler seg som følger:

Budsjett opprinnelig	Budsjett revidert	Regnskap
10 277 740	10 434 048	9 827 858

Hovedgrunnen til underforbruket ligger i at det i løpet av året har vært flere sykemeldinger/permisjoner, der det ikke har vært tatt inn vikarer. Innenfor noen av de andre underansvarene er det mer- eller mindreforbruk i forhold til budsjettet.

Medarbeidere

Personalsituasjonen er på et minimum i forhold til de oppgave avdelingen er satt til å løse. Enkelte oppgaver tar lenger tid en planlagt og andre oppgaver blir utsatt. Gjennomsnitt sykefravær i avdeling var 7,5 % i år mot 6,6 % i 2013. Dette var litt svakere enn målsettingen på arbeidsnærvær på 95 %.

Næringsutvikler har i perioder vært omdisponert til arbeidet med kommuneplanens arealdel, i tillegg til at 20 % har vært kommunens egenandel til Omdømmeprosjektet i Nord-Troms og 20 % i permisjon for fullførelse av mastergrad. Fra august 2014 kom næringsutvikler tilbake i full stilling

	Mål	Resultat
Stolthet over egen arbeidsplass	4	4,9
Arbeidsnærvær	92 %	92,5 %
Årlige medarbeidersamtaler	100 %	100 %
Faglig og personlig utvikling	-	4,3

Tjenester og resultat

Utviklingsavdelingen har behandlet 216 delegerte saker mot 201 saker i 2013. Videre ble det også behandlet ca 200 tilskuddssøknader av forskjellig art innenfor jord- og skogbruk. Utviklingsavdelingen jobber fortsatt med mange prosjekt og tiltak i tillegg til daglig drift.

Det er ikke gjennomført brukerundersøkelser i løpet av året, men kvalitetsmålene er evaluert innenfor hver fagområde under.

Næring

Nordreisa skal ha et næringsliv som er preget av nyskapning, bærekraft og vekst. I dette legger kommunen opp til å være en ja-kommune som i sin forvaltning av arealer gir forutsigbarhet og gode rammevilkår for utvikling. Kommunen skal være en døråpner opp mot investorer og øvrig virkemiddelapparat

Kommunen fikk i 2014 kr 1 230 000,- til kommunalt utviklingsfond. 200 000 kr av disse er øremerket til regionalt samarbeid. Fra kommunens driftsbudsjett ble det bevilget 415 750,-. Det er i år behandlet 21 næringssaker mot 31 i 2013. Det er videre sluttbehandlet 61 saker administrativt, mot 57 året før. Næringsutviklers arbeid er i hovedsak saksbehandling i forhold til ansvarsområdene næring, infrastruktur og samferdsel. Næringsutvikler har også hovedansvaret for prosjektene; bredbåndsutbygging, forstudie om dypvannskai, Nasjonalparklandsby, helårsvertprosjektet og Omdømmeprosjektet. Næringsutvikler skal være fagressurs på området næringsutvikling/ bedriftsutvikling og være konsulterende i forhold til kunder og kollegium.

Jordbruk

Antall jordbrukssaker har gått ned, men en gledelig utvikling er to generasjonsskifter som ble gjennomført i løpet av året.

Ant søknader	2012	2013	2014
Delingssøknader	38	42	39
Konsesjonssøknader	14	5	12
Prod tilskudd landbruk	113	113	106
Avdragsfrie lån melkekvote	4	0	0
Spes miljøtiltak landbruk	10	6	8
Tilskudd avløser v sykdom mv	34	29	16
Finansiering Innovasjon Norge	3	3	9
RMP Reg miljøtilskudd	36	13	21

Innen ordningen Regionalt miljøprogram (RMP) behandlet kommunen 18 søknader og i tillegg behandlet vi tre søknader for Skjervøy kommune.

Kvalitetsmålet om 0 saker påklaget for saksbehandlingsfeil, er oppnådd.

Tap av beitedyr til rovdyr har i mange år vært et stort problem i Nordreisa. Tapstallet i 2014 (kun sau) ligger mellom 3 og 13 %, for lam ligger den mellom 11 og 27 %. Rødrevbestanden er redusert de siste åra. Det antas at dette har en positiv innvirkning på spesielt lammetapene.

	2012	2013	2014
Tap av beitedyr	8 %	12 %	8 %

Prosjekt kadaversøk

Prosjekt kadaversøk med hund ble videreført i 2014, men nå med 38 radiobjeller fordelt på åtte besetninger. Prosjektet er i samarbeid med Nordreisa sau og geit. Kommunen var med i styringsgruppa og hadde ansvaret for ansatte og økonomi, mottak av sporlogg til kart- og analysearbeid, oppfølging av feltpersonell og sluttrapportering til Fylkesmannen. Resultatene for tradisjonelt kadaversøk er dårlige. Ekvipasjene finner kadavrene så seint at det ikke er mulig å fastslå dødsårsak. Erfaringene med radiobjeller var meget positive. Da finner en dyrene så raskt at det er mulig å fastslå dødsårsak, eller i beste fall finner dyr som fortsatt er i live.

Prosjekt grunneiers tillatelse

På bakgrunn av de høye tapstall i beitenæringen, ble det ved årsskiftet 2013/2014 satt i gang et interkommunalt prosjekt for Nord-Troms, der formålet er innsamling av grunneiers tillatelser for utøving av jakt på rovvilt. Prosjektet vil i første omgang gjelde kommunene Kåfjord og Nordreisa. For å effektivisere uttaket er målet å innhente jakttillatelse for rovvilt over størst mulig områder.

Prosjektet vil kunne bli et viktig bidrag til effektivt uttak av rovvilt. Rovviltjakt i vårt område er først og fremst aktuelt for artene jerv (lisensfelling) og gaupe (kvotejakt). Prosjektet er støttet av Fylkesmannen med kr 500 000.

Arbeidet med gårdskartoppdatering ble ferdigstilt i desember. Nå går kommunen over i en periodisk ajourhold av AR5 basen der kommunen har eieransvaret til dataene og skal oppdateres på fylkesnivå etter avtale.

Nordreisa kommune skal ha en naturressurs– og miljøpolitikk som er bærekraftig og sikrer natur og miljø for fremtidige generasjoner.

Skogbruk

Satsingen på bioenergi i kommunen fører til større aktivitet i skogen. Det er i løpet av året gjennomført flere store drifter. Framover vil den satsingen gi økt aktivitet i skogen med både vegbygging, hogst og skogkulturaktivitet. I løpet av året er arbeidet med hovedplan for skogsveg ventes avsluttet i 2015. Planen vil være viktig i forhold til utbygging av skogvegnettet i kommunen.

Av informasjonstiltak ble det holdt en skogdag i Straumfjorden. Tema var hogst i gammelt plantefelt og videreforedling til bygningsmaterialer.

	2012	2013	2014
Ant søkn skogkultur	9	12	7
Ant dekar tilplantet	104	18	29
Ant søkn tilskudd råstoff bioenergi	17	4	

Miljø

Nordreisa skal…

Ha en naturressurs- og miljøpolitikk som er bærekraftig og sikrer natur og miljø for fremtidige generasjoner.

Miljøoppgavene er fordelt på flere stillinger i avdelingen. Det er jobbet prosjektrettet i forhold til tilrettelegging.

Energi- og klimaplanen for Nord Troms ble vedtatt i kommunestyret i juni 2010. Et av tiltakene er igangsetting av Energisparekontrakter, EPC. Utredningsfasen ble avsluttet i desember med vedtak om investering i flere kommunale bygg i 2015.

Videre har avdelingen ansvar for motorferdselssaker.

Motorferdselssaker	2012	2013	2014
Ant møter disp utvalg	8	14	9
Ant saker disp utvalg	43	35	25
Ant saker adm beh	137	94	156

Kvalitetsmålet om 0 saker påklaget for saksbehandlingsfeil, er oppnådd.

Vilt

Det var i 2014 55 kandidater som besto jegerprøveeksamen.

Kvalitetsmålet om 0 saker påklaget for saksbehandlingsfeil, er oppnådd.

Vilt	2012	2013	2014
Tildeling av elg	74	73	77
Felling av elg	55	59	64
Ant ettersøk	7	10	13
Ant felling av rev	220	93	55
Antall felling villmink	38	20	8

Veterinærtjenesten

Den interkommunale veterinærtjenesten i Nord Troms (Kåfjord, Nordreisa, Skjervøy og Kvænangen) har ansvar for kommuneveterinærordningen (dagtid) og veterinærvaktordningen (kveld, natt og helger). Kommuneveterinærordningen mottar fortsatt stimuleringstilskudd fra Staten. Tilskuddet i år var på 335.000. Disse midlene brukes til å lønne to kommuneveterinærer som gjør at arbeidsbelastningen for veterinærsamarbeidet har blitt betydelig bedre, samt gitt et bedre tilbud til bøndene. Videre har kommunen har avtale med fem veterinærer som sammen dekker veterinærvaktordningen. Kostnadene med veterinærvakt dekkes i sin helhet av staten.

Kart/oppmåling/GIS

Samarbeidet innenfor kart- og oppmåling med nabokommunene Kåfjord og Kvænangen har hatt en fin og positiv utvikling i løpet av 2014. Vi har ansvaret for kartoppdatering, oppmåling og føring av matrikkelen i Kvænangen og Kåfjord kommune.

Oppgavene gikk for det meste ut på kart- og oppmålingsforretning, innmåling av bygninger og oppmålingsteknisk bistand til kommunens egne prosjekter har vært prioritert.

Ant oppmålingsforretninger	2012	2013	2014
Nordreisa	42	36	58
Kåfjord	21	19	25
Kvænangen	21	29	14

Kvalitetsmålet om 0 saker påklaget for saksbehandlingsfeil, er oppnådd.

Kommuneplaner

Kommuneplanens samfunnsdel ble vedtatt i mars 2013. Det er i år jobbet med å realisere flere av samfunnsdelens mål ved bl.a. å sette av tiltak som krever arealer i arealdelen, samt å følge opp handlingsdelen.

Kommuneplanen arealdel for Nordreisa kommune 2014 -2026 ble vedtatt i mars. Planen var til førstegangshøring i 2013, og på annen gangs høring fra medio desember 2013 til ultimo januar 2014. Det kom inn 54 høringsinnspill. Disse ble bearbeidet i februar. Deretter gikk planen til politisk sluttbehandling i driftsutvalget, og deretter endelig vedtak i kommunestyret.

Ved vedtak gjensto det fortsatt fem innsigelser til planen. Gjennom to meklingsrunder med Fylkesmannen i Troms ble det funnet løsninger på fire av innsigelsene. Disse arealene ble stadfestet av kommunestyret i desember 2014. Det siste området sendes til Kommunal- og moderniseringsdepartementet for endelig avgjørelse i 2015.

To private reguleringsplaner ble vedtatt i 2014. Det ble meldt oppstart for fem kommunale reguleringsplaner, hvorav én også ble sendt på høring. I tillegg er det avholdt møter om flere nye private planer

Etter to års arbeid ble kystsoneplan vedtatt av kommunestyret i desember. Arbeidet har vært organisert som et interkommunalt prosjekt i samarbeid med Skjervøy kommune. Planprosessen ble kjørt samlet, mens sluttbehandling ble gjort i hver kommune. Prosjektet har vært ledet av ekstern prosjektleder. Ved vedtak gjensto det en innsigelse for ett område. Denne saken går videre til mekling hos Fylkesmannen.

Nord Troms plankontor er fra i år organisert direkte under rådmannen og har sin egen årsmelding.

Kulturskolen

Kulturskolen hadde første halvår 82 elever til instrumentopplæring mot 79 i fjor. Andre halvår har vært preget av lav aktivitet i kulturskolen. Dette skyldtes avvikling av flere langvarige permisjoner og vakanse i lederstilling. Fra skolestart august hadde kulturskolen kun en lærer i ordinær undervisning. Det ble av samme årsak heller ikke arrangert elevkonserter ved semesterslutt.

Det ble i samarbeid med Nordreisa bibliotek søkt om kulturskoleutviklingsmidler gjennom kulturskolerådet til et prosjekt innen kreativ skriving. Dette fikk kulturskolen støtte til, men pga. omorganisering ble prosjektstarten utsatt til 2015.

Kunstkursene i kulturskolen er blitt gjennomført som tidligere og med forholdsvis stor etterspørsel, tema er keramikk, tegning/maling og sy-kurs. Vi ser at etterspørselen til denne type kurs er økende. En god del voksne som deltar på disse kursene.

Point

Aktiviteten på Point har hovedsakelig vært undervisning i kulturskolen. Ungdomsrådet benytter dessuten Point til fast møtelokale. Etter at kommunen fikk tilsagn på søknad om videreføring av ungdomskontaktprosjektet

ble intensjonen om å bruke Point som base for prosjektet gjenopprettet. I tillegg benytter en del av det frivillige kulturlivet lokalene på Point. Stjernekoret har sine faste øvinger her, «gammeldansen» har sine ukentlige danseøvinger her gjennom vinteren samt tre lokale band øver jevnlig her.

Lokalmønstring ble arrangert på Point fredag 21. februar. 16 av de 19 påmeldte ble sendt videre til fylkesmønstring. Den lave deltakelsen har hold seg over flere år, til gjengjeld ser vi høy kvalitet på bidragene. Skolene er i stor grad fraværende når det gjelder bidrag til lokal kulturmønstring i Nordreisa. Konsekvensen av dette er at UKM Nordreisa ikke er et godt parameter for kulturproduksjon blant barn og unge i kommunen.

Den kulturelle skolesekken

Det utbetales årlig DKS spillemidler fra Troms fylkeskommune. Målsettingen med Den kulturelle skolesekken er at ordningen skal legge til rette for at elever i skolen lettere skal få tilgang til et profesjonelt kulturtilbud og gjøre seg kjent med og utvikle forståelse for kunst og kulturuttrykk av alle slag. Lokale målsettinger skal reflektere mål som er satt innenfor kultur- og oppvekstsektoren, jmf. kommuneplanen samfunnsdel for Nordreisa. Gjennom DKS skal vi arbeide for på ta vare på og synliggjøre lokal kulturarv og gjennom aktiv involvering skal DKS bidra til kunnskap og identitetsdannelse hos elevene, og være med på å prege lokale skoleplaner. Målsettingen for 2014 ble nådd og alle elever i skolene og barnehagene mottok profesjonelle kunstutrykk i løpet av skoleåret.

Den kulturelle spaserstokken

Den kulturelle spaserstokken er en nasjonal kultursatsing som har som mål å sørge for profesjonell kunst- og kulturformidling av høy kvalitet til eldre. Kommunen søker årlig, og får midler som brukes til å kjøpe konserter. Det er løpet av året avhold flere konserter på alle tre sykehjemmene.

Ungdomskontakt

Etter søknad og tildeling videreføres prosjektet ungdomskontakt som et rusforebyggende prosjekt. Prosjektet er lagt under Rus og psykisk helse og skal samtidig jobbe tett med kulturavdelingen, derfor er den daglige oppfølgingen av prosjektet lagt til kulturleder.

Ungdomskontakten har Point – Ungdommens hus som base for prosjektets tiltak og aktiviteter. Kulturskolen blir en viktig bidragsyter til prosjektet og samarbeid mellom disse to sees på som avgjørende. Ungdomskontaktprosjektet skal arbeide på to nivåer:

- Tiltak for det generelle ungdomsmiljøet
- Spesifiserte tiltak mot personer og grupper som har eller står i fare for å falle utenfor samfunnet, da med tanke på rus, psykisk helse, mobbing, kriminalitet, og lignende

Kino

Digitaliseringen i 2011 medførte et stort løft for kinodrifta, besøkstall og publikums filmopplevelse. Besøkstallene har siden økt formidabelt og viser at kinoen har en sterk posisjon i kommunen og er en viktig del av kulturlivet i Nordreisa. Den favner alle deler av befolkninga.

kino	2010	2011	2012	2013	2014
Ant publikum	1854	2657	2847	3512	3272

At besøkstallene sank litt i 2014, setter vi i sammenheng med en generell nedgang i hele landet. På tross av dette, økte omsetninga i billettsalget med 2,4 %. Det kom 199 filmer i ordinær kinodistribusjon i 2014. Av disse ble 44 satt opp i Nordreisa. I Nordreisa var 7 av de 10 mest sette filmene norske. Dette gleder både norsk filmproduksjon og norsk kinodrift.

Kinoen satte opp 4 skoleforestillinger med norske filmer og 204 elever i grunn- og videregående skole fikk glede av dette.

Kinoen har også etablert et godt samarbeid med den nye filmklubben i Nordreisa. I enkelte tilfeller leier filmklubben lokaler, utstyr og personell fra kinoen på digitalt overførbare filmer.

Markedsføring tar en stor bit av de samlede ressursene kinoen har, både økonomisk og tidsmessig. Kinoen informerer om filmtilbudet bredt og på flere måter, ved avisannonser, filmplakater, flyers, kommunens websider og på e-post. På facebook-siden til Nordreisa kino har i dag 879 følgere.

Kultur- og tilskuddsmidler

I likhet med 2013 ble de kommunale kulturmidlene til lag og foreninger også i 2014 redusert med kr 145 000. De resterende midlene, kr 470 000, ble fordelt til 36 søkere. De fleste tilskuddene ligger fra 1 000 til 10 000 kr, men noen større enkeltbeløp som utbetaling av kommunal andel til bygging av spillemiddelanlegg, trekker opp gjennomsnittet. Fylkeskommunen tildelte kr 132 500 i Fysakmidler til ti tiltak og kr 35 000 i midler til frivillig kulturarbeid/kulturtiltak til to tiltak i Nordreisa. Kommunen hadde én ny søknad om spillemidler og tre søknader som ble gjentatt fra året før. En av søknadene fikk tilsagn om midler: Nordreisa il sin søknad til flomlys Ymber arena.

Halti

Driften av Halti-bygget gjøres av servicevertene. Det fungerer bra og gjør at det er nærhet til brukerne av bygget. Turistinformasjonen ble fra juni i år flyttet ned til Sørkjosen pga. byggearbeidene, og har vært drevet i samarbeid med Nord Troms museum og Kronebutikken. Ansvaret har vært hos kommune gjennom Helårsvert-prosjektet.

Digitalt møterom på Halti, Ishavstudio, ble oppgradert til "digitalt senter" i 2010. Dette funger godt og er et svært viktig rom for bla studentene. ved Nord Troms studiesenter

Biblioteket

Nordreisa bibliotek består av hovedbibliotek på Halti. I tillegg har man bokbussen som besøker nesten alle grunnskoler og barnehager i kommunen. På bokbussen har utlånet økt med 12 %. Ved hovedbiblioteket har utlånet holdt seg stabilt. Vel 30 % av bibliotekets utlån er fra bokbussen. For hovedbiblioteket er besøket i år gått litt ned. Dette skyldes trolig byggearbeidene i forbindelse med nye Halti. Besøket på bokbussen har steget.

Andre tiltak og prosjekter

- Lesefestival i Nordreisa (april).
- Sommerlesekampanjen "Les for svingende". Ca 200 barn deltok.

Andre satsningsområder og aktiviteter har vært Studiebibliotek, tilrettelegging av bibliotektjenester for voksne studenter. I tillegg er biblioteket en viktig "møteplass" i lokalsamfunnet – ulike arr. i løpet av året; utstillinger, foredrag, forfattertreff, konsert, strikkekafe, m.m.

Viktigste satsingsområde i 2014 har vært prosjektet "Framtidas kunnskapsarena» et bibliotekprosjekt i Nord Troms Et treårige prosjektet startet opp september 2011. Prosjektet skulle avsluttes høsten 2014, men blir videreført til mai 2015.

Det vært gjennomført mange regionale prosjekttiltak i våre seks Nord-Troms kommuner:

- Ole Bok» med målsettingen å skape leselyst og leseglede for barn under skolealder: nyfødte, 2, 4, og 6 åringer.
- Trespråklig eventyrturne på norsk, samisk, kvensk til førskolebarn og første trinn.
- Paaskiviikko-turne med bokbussen til alle 5 klassinger i regionen
- Forfatterbesøk av Endre Lund Eriksen via lydbilde til 8. trinn
- Sommerlesekampanjen «Les for svingende» med påfølgende Bokfest på høsten
- IBBY norsk barnebokforum - lydbildekurs med god deltakelse fra bibliotek, barnehage og skole.
- Bibliotekkurset «Nord- Troms Rundt» hvor målet er å øke de bibliotekansattes kompetanse om regionen og utvikle av det regionale biblioteksamarbeidet. Det ble i år arrangert i Nordreisa.

Kvenkultur

Kommunen samarbeidet med Halti kvenkultursenter om kvenske saker. Spesielt gjelder dette arrangementene i Nordreisa under Paaskiviikko.

Nord Troms friluftsråd

I løpet av første halvår ble det gjennomført en prosess for etablering av Nord Troms friluftsråd, bestående av kommunene, Kvænangen, Nordreisa, Skjervøy og Kåfjord. Saken ble behandlet i alle kommunene, og den 6.november ble friluftsrådet formelt stiftet.

Friluftsrådet skal i samarbeid med deltakerkommunene, andre offentlige myndigheter og organisasjoner, fremme allsidig og miljøvennlig friluftsliv i den regionen deltakerkommunene omfatter, til beste for befolkningens trivsel og helse.

Friluftsrådet er organisert med et politisk valgt styre på fire personer, en fra hver kommune og en samarbeidsgruppe bestående av en fagperson i fra administrasjonen i hver kommune. For å lede arbeidet ble det rett før jul tilsatt daglig leder i 60 % stilling.

Andre prosjekter

Utviklingsavdelingen har i år hatt aktivitet knyttet til prosjekt- og utviklingsarbeid. Samtlige prosjekter har helt eller delvis ekstern finansiering hvor kommunal andel stort sett omfatter egeninnsats fra utviklingsavdelingen. Her prosjektene oppsummert:

Halti II—Byggearbeidet har pågått hele året og det planlegges ferdig 30.april 2015.

Nasjonalparklandsby/Nasjonalpark-kommune. Storslett nasjonalpark-landsby fikk i 2014 kr 269 000 til diverse tiltak knyttet til kommunens informasjonsarbeid, miljøsertifisering og vertskap. I Landsbystatusen gjelder til 2018 og styringsgruppen tar høyde for full satsning de siste 3 årene.

Helårsvert. Det ble i 2012 igangsatt et prosjekt som skal ivareta det lokale arbeidet med hensyn på informasjonsarbeid, vertskap og reiseliv.

Samhandlingsprosjektet i Halti startet opp for å utvikle innholdet i nye Halti. Lenge før bygget er ferdig startet den store jobben med å planlegge for å levere gode opplevelser, tjenester og innhold – for å løfte perspektivet til å være et kraftsentrum for utvikling av kultur, natur og næring i Nord-Troms. Prosjektet startet i januar 2014 og er finansiert av Troms fylkeskommune med kr 1.050.000 og er toårlig prosjekt som avsluttes i 2015.

Tilretteleggingsprosjekter— I samarbeid med Halti nasjonalparksenter og flere grendelag er tiltaket 5 på topp og 10 på topp videreutviklet i år. Antall topper er utvidet. I 2014 var det 273 registrerte deltakere, en reduksjon på ca 17 % fra i fjor.

Andre oppgaver

Kommunens hjemmeside og Facebook. Facebook har blitt en svært viktig kommunikasjonskanal for hele kommunen. Vi har i dag over 1230 følgere på Facebook.

Kontakt overfor Tornedalsrådets kultur- og næringsgruppe. Aktiviteten i rådene har vært lav i 2014, med henholdsvis 1 og 2 møter i gruppene.

Fiberutbygging i distriktene. Bredbånd er utbygd i Straumfjord-Steinsvik, Hamneidet og Flatvoll-Tangen i løpet av året. Totalramme 5,5 millioner. Anlegget forventes ferdig i 2015.

Teknisk avdeling

Ansvarsområdet for teknisk avdeling er forvaltning av kommunens eiendommer, vann, avløp, slam, renovasjon, brann, feiing, havn, forurensningsmyndighet, bygningsmyndighet, utleie og vedlikehold av kommunens bygningsmasse.
Avdelingen har også ansvar for gjennomføring av alle kommunale utbyggingsoppgaver samt tilsyn på elveforbygninger i Reisadalen, Oksfjorddalen og Rotsunddalen.

Økonomi

Ans var	Oppr. Budsjett	Rev Budsjett	Rs 2014	RS 2013
500	139 214	139 214	238 670	11 751 327
600	29 901 587	30 060 776	32 217 694	17 424 461

Fra og med 2014 er kap 5 rent selvkostkapittel som omfatter vann, avløp og feiing. Øvrige ansvar er flyttet over til kap 6 som nå omfatter alle områder innenfor teknisk avdeling unntatt selvkostområdene.

Teknisk avdeling har hele 2014 driftet avdelingen på et minimum men holder likevel ikke budsjett. Avvik i kap 5 skyldes underdekning på feietjenesten. Merforbruk i kap 6 på kr 2 156 918 skyldes i hovedsak akutte vedlikeholdstiltak bygg, EPC prosjekt samt energiforbruk på bygningsmassen, utgiftsdekning rulleskiløypa samt for lavt vikarbudsjett for renhold. Flere stillinger har helt eller delvis stått vakant eller uten vikar ved sykefravær i 2014.

Medarbeidere

Enhetsleder er Roy Jørgensen som rapporterer direkte til rådmannen. Siste 1/3 av året har Hilde Henriksen vært konstituert i stillingen.

Personalressursen er lav i forhold til oppgaver som avdelingen er satt til å løse.

Gjennomført medarbeiderundersøkelse viser at arbeidsmiljøet er svært bra, likevel er det forbedringsmuligheter særlig innenfor renhold. Prøveordninga der personalansvar for renholdere er lagt til de ulike virksomheter, bidrar til mer utfordrende arbeidsmiljø for denne gruppa ansatte. Målsetting må være en renholdsleder for hele gruppa og bedre integrering i øvrig organisasjon.

	Mål	Resultat
Stolthet over egen arbeidsplass	4	4,5
Arbeidsnærvær	92 %	86 %
Årlige medarbeidersamtaler	100 %	65 %

Langtidssykdom dominerer sykefraværet i avdelingen. Avdelingen oppnår ikke mål om arbeidsnærvær på 92 %. Størst sykefravær har renhold.

Allsidige arbeidsoppgaver i uteseksjonen

Tjenester og resultat

Vannforsyning og avløp

Vannforsynings- og avløpstjenesten er i 2014 drevet med fokus på begrensing av kostnadsnivå samtidig som kvalitet på tjenester skal opprettholdes. Sprengt kapasitet på gravetjenester har medført redusert gjennomføring av planlagt vedlikehold. Ingen investeringstiltak er gjort på vannforsyningen.
Målsetting om ingen avvik fra drikkevannsforskriften er oppnådd, 8 mindre avvik på kimtall og pH av totalt 98 analyser. 20 % av vannledningsnettet er rengjort.

Avløpsledning Navaren er oppgradert og 2 overvannstiltak gjennomført.

Målsetting om mindre enn 4 kloakktilbakeslag i bygninger der kommunen er ansvarlig for tilbakeslaget, er oppnådd (2 tilbakeslag i 2014). 18 % av avløpsledningsnettet er vedlikeholds spylt i 2014. Rensekrav på kommunens kloakkrenseanlegg er overholdt. Hovedplan avløp 2015-2021 er vedtatt.

Byggesak

Byggesaksbehandlerstillingen sto ubesatt i perioden februar – mars 2014. Målsetting om 80 % av andel saker behandlet innenfor lovpålagt tid er oppnådd. Samtlige 94 innkomne byggesaker er behandlet mens 91 saker er matrikkelført. I tillegg er det behandlet 19 ferdigattester og 14 dispensasjonssaker fra planbestemmelser. Ingen byggesaker er omgjort av Fylkesmannen i 2014 mens en sak er innklaget der avgjørelsen ikke foreligger enda.

Bygg og eiendom

Bygg og eiendom lider av ressursmangel. Vedlikeholdsmidler ble derfor kun brukt på mest nødvendige tiltak. Målsetting om enhetslederes fornøydhet med vedlikehold av kommunale bygg er ikke mulig å innfri med dagens rammebetingelser.
Målsetting om reduksjon i energiforbruket er ikke oppnådd, men forventes å nås i 2015-2016 gjennom vedtatt EPC-prosjekt.

Svømmebassenget på Storslett samfunnshus er ett av de få svømmehaller fra 60-70 tallet. Her merkes tidens tann godt. I høst ble omfattende reparasjoner av lekkasjer på rør, ventiler og pumpe til svømmebasseng og dusjanlegget gjort. I tillegg utskifting av ødelagte fliser, og reparasjon av ventilasjonsanlegget til bassenget.

Gjengrodde ventiler til dusjanlegget

Sonjatun Helsesenter fikk nytt taktekke på 4. etasje, noe som stoppet vanninntrenging ned gjennom etasjene. Også taktekket på 3. etasje må rehabiliteres, da det er lekkasjer på flere steder. Det ble også foretatt flere ombygginger på Sonjatun, så som kantine for arbeidstrening, fødestue, medisinrom med blanderom for antibiotika og cytostatika. I tillegg flere små ombygginger.

Storlageret på Meieriet fikk forsterket taket og lagt nytt ståltak. Dette grunnet stor fare for de som jobbet der, forårsaket av knekte taksperrer og ødelagte takplater.

To år etter at Storslett skole er ferdig, er det fortsatt en del etterarbeid og ombygging, noe som også går utover driftsbudsjettet.

Brannvern og oljevern

Nordreisa brannvesen har hatt 34 utrykninger, deriblant flere trafikkulykker og 3 større bygningsbranner. Andelen unødige utrykninger har minket, mens alvorlighetsgraden på nødvendige utrykninger har økt.
Det er gjennomført 10 brannøvelser for mannskapene, noe som knapt dekker minimumsbehovet. Trening er svært viktig for å løse krevende og alvorlige oppdrag.

I Nordreisa kommune er det registert 52 særskilte brannobjekt. Det er meldt 45 tilsyn, hvor 40 er gjennomført.

Brannvernlederkurs for kommunale brannvernledere er gjennomført av brannvesenet. Brannvernuka 2014 ble gjennomført med godt besøk, og er et viktig kontaktpunkt mot publikum for forebyggende brannvernarbeid.

Brannvesenet har solgt tjenster til Kåfjord kommune i 2014. Kartlegging av brannrisiko for Kåfjord samt tilsyn med 2 særskilte brannobjekt for Kåfjord kommune.

Samarbeidsavtale mellom de 4 Nord-Tromskommunene om felles branntjenester er vedtatt i 2014 og skal settes i verk i 2015.

Feiing

Av 2029 ildsteder er det feid 1053 tilhørende skorsteiner. Det er gjennomført 299 tilsyn med fyringsanlegg. Målsetting oppnådd.

Veier og veilys

Vedlikeholdet av vei og veilys ligger langt under det nivå som kreves for å opprettholde dagens standard. Vedlikeholdsetterslepet på begge områder er stort og arbeidet preges av svært streng prioritering.Tilstand på fast dekke på mange veier, er så dårlig at fjerning av fast dekke vurderes for å vedlikeholde veiene som grus-

eier. I tillegg til dårlig toppdekke, er øvrige veielementer i elendig forfatning.
2014 har vært et normal år med tanke på snø og isforhold. Registrerte avvik på brøytestandarden går gradvis nedover, i 2014 er det registrert totalt 3 klager på brøyting på avklart standard.

Mange veilyspunkter har stått og blir stående mørke over flere år. Vedlikehold prioriteres med fokus på trafikksikkerhet og helse.

Vårflommen tok brua—Rotsundelvdalen

Parker, idrettsanlegg og grøntanlegg

Drift av disse anleggene er utført av liten bemanning og bruk av sommerarbeidsplasser for ungdom, i samarbeid med landsbyvaktmester. Vedlikehold av anleggene skjer innenfor stramt budsjett.

Vassdrag

Tilsyn av sikringsanlegg i regulerte vassdrag gjennomføres av kommunen ved bruk av elvebåt og befaring til fots. NVE er fagmyndighet. Det er i 2014 registrert skader som er rapportert inn til fagmyndighet.

Skredområder

Interregional overvåkning av skredområdet på Mettevoll gjennomføres i regi av Nord-Norsk Skredovervåkning. Midlertidig byggeforbud i Rotsundelv er opprettholdt gjennom 2014 da det ikke er gjennomført tiltak som gjør at dette kan oppheves.

«Skrotnisseprosjektet»

Skrotnisseprosjektet ble videreført og avsluttet i 2014. Meldt skrotmengde var mindre i 2014 enn i 2013 slik at prosjektet har hatt sin forventede virkning. Selv om «Skrotnisseprosjektet» er avsluttet, bør kommunen prioritere forurensningssaker for å unngå forverring av skrotmengder på avveier.

Skrot som er fjernet i prosjektet

Utbyggingstiltak

Flere større utbyggingsprosjekter pågår i kommunen der teknisk avdeling er involvert.

Nordreisa kommune

Arkivsaknr: 2015/1229-3
Arkiv: K46
Saksbehandler: Dag Funderud
Dato: 11.05.2015

Saksfremlegg

Utvalgssak	Utvalgsnavn	Møtedato
25/15	Nordreisa driftsutvalg	26.05.2015

Tildeling av elg Nordreisa kommune 2015

Henvisning til lovverk:

Vedlegg
1 Driftsplan for elgforvaltning - Oksfjord driftsplanområde 2015-2017

Viltlovens § 16 og tilhørende forskrift om adgang til jakt etter elg for Nordreisa kommune datert 29.april 04 og forskrift om forvaltning av hjortevilt og bever § 14

Rådmannens innstilling

I medhold av viltlovens § 16 og tilhørende forskrift om adgang til jakt etter elg for Nordreisa kommune datert 29.april 04 og forskrift om forvaltning av hjortevilt og bever § 14 og Forvaltningsplan for elg i Nordreisa 2010-2019, gis det følgende fellingstillatelser i Nordreisa for 2015
Minstearealet for tildeling av elg er 5.000 daa. for områdene nord/vest for Reisafjellet, Oksfjord og Straumfjord øst. Ut fra variasjonene i elgstammen i kommunen gis det dispensasjon fra minstearealet til valdene nord/vest for Reisafjellet, og i Oksfjord.

<u>Tildelingen i Nordreisa kommune jaktåret 2015 blir da:</u>
Ytre Oksfjord/Molvik 3 dyr, 1 kalv, 1 okse og 1 ku
Rotsundelv 8 dyr; 4 kalv, 3 okse og 1 ku
Bakkeby/Langslett 6 dyr; 3 kalv og 2 valgfri
Spåkenes/Djupvik 6 dyr; 3 kalv, 2 okse 1 ku
Havnnes; 2 dyr, 1 kalv og 1 okse
Vest-Uløya 2 dyr, 1 kalv og 1 okse
Ytre Bakkeby 3 dyr, 1 okse, 1 kalv og 1 ku
Hamneidet 3 dyr, 1 okse, 1 kalv og 1 ku
Vest-Uløy 2 dyr, 1 kalv og 1 okse

Tildeling for perioden 2012-2017 i hht bestandsplan
Storeste/Auko elgvald 60 dyr fordelt på 12 dyr hvert år i hht. bestandsplan

Tildeling for perioden 2013-2015 i hht bestandsplan
Statskog Reisadalen elgvald 40 dyr fordelt på 13, 13 og 14 dyr hvert år i hht bestandsplan

Tildeling for perioden 2015-2017 i hht bestandsplan
Oksfjord grunneierlag 45 dyr fordelt på 15 dyr hvert år i hht bestandsplan

Vedtaket kan påklages innen 3 uker, jfr forvaltningsloven § 28. Klagen sendes Nordreisa kommune.

Saksopplysninger

Nordreisa kommune har et minsteareal på 5.000 da for områdene nord/vest for Reisafjellet, Oksfjord og Straumfjord øst. I Reisadalen og Kildalen er minstearealet 15.000 da
Man har muligheter til å benytte seg av 50% regelen, dvs å fravike minsteareal med inntil 50 % opp- eller nedover. Dette har blitt gjort i deler av kommunen de siste årene.

Valdstrukturen har hatt følgende utvikling

2014			2015		
Rotsundelv	24.300 daa		Rotsundelv	24.300 daa	
Spåkenes/Djupvik	16.000 daa		Spåkenes/Djupvik	16.000 daa	
Havnnes	6.500 daa		Havnnes	6.500 daa	
Bakkeby/Langslett	28.000 daa		Bakkeby/Langslett	28.000 daa	
Ytre Oksfjord/ Molvik	12.000daa		Ytre Oksfjord/ Molvik	12.300daa	
Ytre Bakkeby	7.900 daa		Ytre Bakkeby	10.200 daa	
Hamneidet	12.100 daa		Hamneidet	12.100 daa	
Vest-Uløy	5.100 daa		Vest-Uløy	5.100 daa	
Bestands-planområder			Statskog Reisadalen	308.000 daa	
Statskog Reisadalen	308.000 daa		Bestands-planområder		
Store ste/Auko	100.600 daa		Store ste/Auko	104.100 daa	
Oksfjord/Vaddas	82.500 daa		Oksfjord/Vaddas	82.500 daa	
SUM	606.500 daa		SUM	609.100 daa	

Endringer siden siste år:
Søknad fra Ytre Bakkeby. Ny eiendom gnr 87/4. Eindommen har et tellende areal på 2300 daa
Søknad fra Ytre Oksfjord/Molvik. To nye eiendommer gnr 54/18 og 54/4. Eiendommene har et tellende areal på 300 daa.
Oksfjord grunneierlag har sendt inn ny bestandsplan for perioden 2015-17

Tildelingen av elg har de siste åra vært ganske stabil i de ytre områder, men den har gått noe opp i Reisadalen, etter noen dårlige år tidlig på 2000-tallet. Tildeling og avskyting har de siste åra vært følgende:
2010 ble det tildelt 80 og felt 63 dyr
2011 ble det tildelt 81 og felt 64 dyr
2012 ble det tildelt 74og felt 55 dyr
2013 ble det tildelt 73 og felt 59 dyr
2014 ble det tildelt 77 og felt 64 dyr

Kommunen gjennomførte våren 2004 en prosess og vedtok en ny forskrift for jakt av elg og nytt minsteareal for elg i Nordreisa kommune. Minstearealet for ytterområdene ble her satt ned fra 10.000 daa til 5.000 daa.
Troms fylkeskommune fastsatte i 2012 forskrift om utvidet jakttid for elg for valdene Ytre Bakkeby, Bakkeby/Langslett og Hamneidet til 22.november. Forskriften trådde i kraft 1.november 2012 og gjelder til 31. mars 2017. Rotsundelvvaldet fikk i 2013 utvidet sin jakttid tilsvarende.
Kommunen vedtok i 2010 forvaltningsplan for elg i Nordreisa kommune 2010-2019.
Tettheten i elgstammen i kommunen er fortsatt ulik og vi mener derfor den må forvaltes ulikt. Under følger en vurdering av de tre ulike områdene.

Sett elg
En samlet Sett elg statistikken for hele Nordreisa kommune gir liten informasjon fordi elgbestanden i de forskjellige deler av kommunen er veldig forskjellig. Jeg velger derfor å se på de tre hovedområdene Vest for Reisafjellet, Reisadalen og Kildalen og Oksfjord hver for seg.

Oksfjord

År	**2008**	**2009**	**2010**	**2011**	**2012**	**2013**	**2014**	**Gj.snitt**
Sett elg pr. jegerdag	0,46	0,39	0,62	0,34	0,4	0,71	0,44	0,48
Sett ku pr. okse	1,49	1,02	1,86	1,09	1,57	2,18	3,33	1,79
Sett kalv pr. ku	0,67	0,56	0,76	0,55	0,7	0,72	0,78	0,68
Sett kalv pr. kalvku	1,28	1,12	1,47	1,14	1,15	1,13	1,26	1,22
Prosent ku m/kalv av alle kyr	52,46	50	51,7	48,3	60,6	63,5	62	55,51
Prosent okse felt av sette okser	21,95	15,9	18,4	9,09	19,1	20,6	40	20,7
Prosent ku felt av sette kyr	11,48	6,25	1,1	11,7	6,06	2,7	4	6,18
Prosent kalv felt av sette kalver	17,07	30,6	14,5	24,2	26,1	9,43	23,1	20,71
Antall jegerdager	326	470	386	583	275	330	246	373,71
Jaktfelt som har levert skjema	6	6	6	6	5	6	6	5,86

Tabellen viser de viktigste indexene fra sett elg de siste 7 åra. Slik jeg tolker tabellen så har vi en produktiv elgstamme med god fordeling i alder og kjønn. Det som peker seg ut er sett ku pr okse, den er svært høg og prosent okse felt av sett okse, er også svært høyt.

Reisadalen og Kildalen

År	**2008**	**2009**	**2010**	**2011**	**2012**	**2013**	**2014**	**Gj.snitt**
Sett elg pr. jegerdag	0,55	0,55	0,47	0,44	0,43	0,48	0,39	0,47
Sett ku pr. okse	1,39	1,51	1,74	2,2	1,84	2,14	1,36	1,74
Sett kalv pr. ku	0,96	0,94	0,91	0,72	0,77	0,8	0,8	0,84
Sett kalv pr. kalvku	1,38	1,39	1,34	1,32	1,27	1,32	1,32	1,33
Prosent ku m/kalv av alle kyr	70,2	67,3	68,3	54,6	60,9	59,1	60,2	63
Prosent okse felt av sette okser	19,5	12,3	12,8	23,3	16	18,4	11,1	16,2
Prosent ku felt av sette kyr	0	3,64	2,44	1,52	2,17	2,86	3,06	2,24
Prosent kalv felt av sette kalver	14,6	9,71	16	8,42	21,1	10,7	12,8	13,33
Antall jegerdager	304	560	482	716	543	553	703	551
Jaktfelt som har levert skjema	8	8	11	13	13	11	13	11

Tabellen viser de viktigste indexene fra sett elg de siste 7 åra. Slik jeg tolker tabellen så har vi en produktiv elgstamme i vekst med god fordeling i alder og kjønn. Denne tendensen stemmer også med bakketellinga på Store Ste/Auko i vinter.

Vest for Reisafjellet

År	**2008**	**2009**	**2010**	**2011**	**2012**	**2013**	**2014**	**Gj.snitt**
Sett elg pr. jegerdag	0,52	0,51	0,82	0,49	0,6	0,64	0,55	0,59
Sett ku pr. okse	1,79	1,64	2,78	2,49	2,3	2	1,63	2,09
Sett kalv pr. ku	0,42	0,32	0,61	0,2	0,66	1,11	0,78	0,58
Sett kalv pr. kalvku	1,1	1,21	1,26	1,06	1,16	1,54	1,48	1,26
Prosent ku m/kalv av alle kyr	37,7	26,1	48,5	18,4	56,6	72,2	52,5	44,57
Prosent okse felt av sette okser	20,9	17,9	21,6	20	18,2	27,8	14,3	20,09
Prosent ku felt av sette kyr	5,19	3,26	1,94	4,6	3,95	8,33	7,5	4,97
Prosent kalv felt av sette kalver	18,8	37,9	17,5	47,1	20	20	19,4	25,79
Antall jegerdager	365	387	260	314	299	157	381	309
Jaktfelt som har levert skjema	7	7	6	7	6	4	6	6,14

Tabellen viser de viktigste indexene fra sett elg de siste 7 åra. Slik jeg tolker tabellen så har vi en produktiv elgstamme med grei fordeling i alder og kjønn. Det er en del forskjeller på indre og ytre del av dette området, så noen enhetlig konklusjon er ikke helt enkelt å gi. Noen indexer viser positiv utvikling, mens andre viser negativ. Jeg konkluderer med at det er ulikheter internt i dette området, og at disse ulikhetene tar vi hensyn til i tildelinga.

Bestandstellinger
Det er i Nordreisa tidligere gjennomført 2 helikoptertellinger, i 1994 og 1999. I de senere år har jegere og grunneiere gjennomført bakketellinger.

Bakketellinger

	2011	**2012**	**2013**	**2014**	**2015**
Oksfjord grunneielag	43	ikke telt		33	40
Storste		43	46	47	40
Spåkenes	25	16	38	15	
Rotsundelv	13	21	25	29	22
Bakkeby/Langslett	15	8	14	13	13
Ytre Bakkeby	ikke telt	5	5	5	7
Hamneidet	3	0		2	Ikke telt
Havnnes	12	9	10	9	8

For de fleste valdene ble det gjennomført bakketellinger. Tallene er ganske stabile, men med en

en liten nedgang i Rotsundelv. Det som er viktig å ta med er at telleforholdene i år var litt dårlig.

Elgmøte:
Det er ikke avhold elgmøte i vår.

Fallvilt:
I løpet av jaktåret 2014/2015 var det 8 fallvilt. De fordelte seg slik:

	Skadefelling	**Felt i nødverge**	**Felt ulovlig**	**Påkjørt av bil, mc, o.l.**	**Andre årsaker**	**I alt**
Hann	0	0	0	0	2	2
Hunn	0	0	0	2	2	4
Kalv	0	0	0	0	2	2
Ukjent	0	0	0	0	1	1

Som tabellen viser hadde vi en irregulær avgang på 9 dyr. Dette er omtrent det samme som det har vært de siste åra.

Ny forskrift om forvaltning av hjortevilt
I februar 2012 kom det ny forskrift om forvaltning av hjortevilt. Den viderefører veldig mye fra forskriften av 2002, men har spesielt en endring som for betydning for tildelinga. Etter § 21 er det ikke lenger anledning til å tildele frie dyr.

§ 21. Målrettet avskyting
Som alternativ til bestemmelsene i § 19 og § 20 kan kommunen eller villreinnemnda pålegge målrettet avskyting ved å fordele fellingskvoten på et bestemt antall definerte kjønns- og aldersgrupper. Fellingstillatelsen skal da være utfylt etter følgende alternativer:

For elg:
Kalv (½ år), voksne hunndyr (1 ½ år og eldre), voksne hanndyr (1 ½ år og eldre).
For hjort:
Kalv (½ år), voksne hunndyr (1 ½ år og eldre), spissbukk, og voksne hanndyr (2 ½ år og eldre).
For villrein:
Kalv (½ år), simle (1 ½ år og eldre), simle/ungdyr (simle 1 ½ år og eldre eller bukk 1 ½ år), valgfritt dyr.

For alle artene kan kalv felles i stedet for voksne dyr av begge kjønn. Kommunene kan ikke pålegge målrettet avskyting av rådyr ved å fordele fellingskvoten på definerte kjønns- og aldersgrupper.

Vurdering:
I MD/DN sine mål for hjorteviltforvaltningen ønsker de all forvaltning skal være bestandsplan basert innen 2006. I Nordreisa har vi nå tre vald som forvaltes gjennom bestandsplan. Det utgjør 80 % av jaktarealet i kommunen. I forvaltningsplan for elg oppfordres de andre valdene om å arbeide for bestandsplaner. Det ble avhold et elgmøte i Rotsundelv i januar i år der det ble drøftet mulighetene for tettere samarbeid på den siden av fjellet. I etterkant av møtet har enkelte vald gjort negative vedtak, som har gjort at saken så lang er lagt bort.

I den nye forskriften om forvaltning av hjortevilt og bever § 14 er det gitt nye retningslinjer for

utforming av bestandsplaner. Den åpner i bla for å gi en totalkvote for hele planperioden og samtidig åpning for at det tåles variasjon i avskytingen på antall dyr hvert år, men totalt skal det ikke skytes mer enn kvoten som er tildelt for planperioden.

Oksfjord
Oksfjord grunneierlag har fremmet ny treårs bestandsplan fra 2015-17. Den har en øvre grense på uttak av 15 dyr pr år. Med bakgrunn i sett elg og bestandsdata tok de bare ut 9 dyr i 2012 og 12 dyr i 2013. Totalt i perioden 2009-2011 tok de ut 57 dyr, av ei kvote på 70 dyr. Vi mener dette viser at stammen har gått noe ned i Oksfjord, og at styret har fanget opp dette, søker om lavere avskyting enn i forhold til forrige planperiode.
For området Molvik og Ytre Oksfjord, har det kommet tilbake to grunneier som gjør at arealet nå er høyere. Det jobbes for at de resterende grunneierne, som gikk ut for to år siden, også skal komme tilbake til valdet.

Vest for Reisafjellet.
Minstearealet er 5.000 da og 50% regelen er også her nyttet maksimalt de siste åra. Det er litt forskjeller i området, men flere av valdene melder om bra med dyr i fjor og i vinter. Avskytingen i fjor varierte noe, men lå fra 80-100 %. Sett elg og tilbakemeldinger fra jegerne viser at det har vært lite kalv i området, men at det nå er bedre. Det legges opp til noe skyting av kyr for flere av valdene, dette gjøres for å unngå at det blir tatt ut for mange okser, slik at fordelingen mellom kyr og okser blir for skjev.

Reisadalen.
Statskog Reisadalen har en godkjent bestandsplan for perioden 2013-2015. De ønsker et uttak på 13- 14 dyr pr år i planperioden. Dette er samme antall dyr som i forrige planperiode.
Vi mener at bestandsplanen gir et godt bilde av elgbestanden i Reisadalen og at målsettingene for uttak av dyr samsvarer godt med de målsettinger som Forvaltningsplanen legger opp til. Elgstammen i dalen er i svak vekst, og vi mener den vil tåle en avskytning som foreslått.

Storeste/Auko har en godkjent bestandsplan for perioden 2012-2017. De ønsker et uttak på 12 dyr pr år i planperioden.
Vi mener at bestandsplanen gir et godt bilde av elgbestanden i Reisadalen og at målsettingene for uttak av dyr samsvarer godt med de målsettinger som Forvaltningsplanen legger opp til. Elgstammen i dalen er i svak vekst, og vi mener den vil tåle en avskytning som foreslått.

DRIFTSPLAN FOR ELGFORVALTNING

OKSFJORD DRIFTSPLANOMRÅDE 2015-2017

DRIFTSPLANOMRÅDET
Driftsplanområde består av fire jaktfelt. Sandbukt, Vassboten, Sandsvarr (Oksfjord Grunneierlag) og Vaddas (Statsskog). 76 grunneiere er inkludert i avtalen

KVÆNANGEN KOMMUNE
Dag Fundnes
12 MAI 2015
SAKSNR.
LØPENR.
DOK.NR.
ARK.KODE

TOTAL AREAL 82500 dekar

Oksfjord grunneierlag: 60500 dekar
Statsskog (Vaddas) 22000 dekar

DRIFTSPLANOMRÅDET
Valdet er pr. dato inndelt i fire jaktfelt, som admnistreres av driftsplanstyret.

DRIFTSPLAN STYRE
Driftsplanen skal i perioden forvaltes av et driftsplanstyre. Styret skal bestå av et valgt medlem fra hvert jaktfelt. Hvert jaktfelt fremmer forslag på medlem til valgkomiteen i grunneierlaget. Medlemmene blir valgt for to år av gangen og halve styre er på valg hvert år. Driftsplanstyret skal ha funksjonstid fra årsmøte til neste årsmøte. Leder i driftsplanstyret skal ruleres med et år av gangen. Ved stemmelikhet har leder dobbelstemme.

FORDELING
Fordeling av tildelte dyr skal være lik mellom feltene. Like mange voksne/ungdyr og kalver etter x antall år .

HOVED MÅLSETNING
Driftsplanens formål er å bidra aktiv til en positiv forvaltning av elgstammen. Hovedmålsetting er å kunne holde en bestand med optimal produksjon og avkastning, sunne og friske dyr, god kjønns og aldersfordeling og med en passende størrelse i forhold til leveområdets bæreevne og skadepress for annen virksomhet. Øke kvaliteten i bestandssammensetningen gjennom å ta vare på topp-produserende kyr og eldre okser..

DEL MÅLSETNINGER
Gi et enda bedre grunnlag for ytterligere samarbeidsordninger mellom grunneierne i det berørte området. Trafikk sikkerhetstiltak som rydding av skog langs veiene i Oksfjord, for å minske elg påkjørsler . Registrering av beite skader i skogen. Finne ut om det er mat nok til elgen. Søke å få antall elg i vinterstammen så sikker som mulig. Søke og få til samarbeid med Kvænangen kommune om forvaltning og bestandsdata.

PLANFORUTSETNINGER OG BESTANDSDATA

Dagens bestandsestimater for elgstammen i driftsplanområdet er utarbeidet ved hjelp av sett elgskjema og bakke og helikopter tellinger.

På grunn av at deler av elgstammen trekker til Kvænangen om vinteren er det vanskelig å få helt nøyaktige tall på vinterstammen. Et samarbeide med Kvænangen kommune vil være med på å gi et sikrere grunnlagsmateriale for forvaltningen av elgstammen.

Vi mener dagens vinterstamme er på ca. 40 dyr.

Ved telling 2013 var det 37 dyr
Ved telling 2014 var det 33 dyr
Ved telling 2015 var det 40 dyr

BESTANDSPLAN

Vi tar sikte på at elgbestanden skal være i balanse med vinterbeite slik att ikke beiteskadene blir for store , ut fra et fore var prinsipp. Og vi ønsker ikke å øke elg stammen i denne planperioden. Vi mener at det nå i denne driftsplan perioden er riktig å ha en vinterbeitestamme på ca.40 dyr, for at skadeomfanget på skogen ikke skal bli for stort, bønder i bygda er bitt plaget av elgen spiser på runbalene . Hvis det viser seg at det er beite grunnlag og skadeomfanget holder seg på et akseptabelt nivå vil vi øke stammen i neste planperiode.

Totalt uttak for planperioden 2015 – 2017 er 45 dyr. Årlig avskyting skal være ca 15 dyr, men det godkjennes årlig avvik +/- 10 %.

ÅRLIG AVSKYTINGSMODELL

Minimum	70 % kalv/ungdyr
Minimum	40 % kalv (av totaluttak)
Maksimum	15 % eldre kyr
Maksimum	25 % eldre hanndyr

OPPSYN OG KONTROLLORDEN

Styret opptrer som overordnet kontrollorgan og skal kontrollere at avskytingen skjer i samsvar med tildelt kvoter. Alle jaktfelter ved jaktleder skal avgi skriftlig rapport, samt sett elg skjema og rovdyr registreringsskjema , til driftsplanstyret v/ leder innen 1 november i jaktåret.

Leder for jaktfeltene rapporterer om felling av elg straks og senest innen 2 timer etter felling til leder i driftsplanområdet.

REGISTRERING OG UNDERSØKELSER

Samtlige jegere plikter seg til å stille til elgtelling etter ordre fra styre. Grunneiere som ikke har deltagere på jakta er velkommen og oppfordres til å være med på tellingen. Dato for tellingen skal være siste helg i januar med værforbehold.

SAMARBEID MELLOM JAKTFELTENE
For å sikre at en størst mulig del av kvoten blir tatt skal jaktlagene samarbeide. I utgangspunktet jakter lagene innafor sine egne felt som tidligere. Men når et felt er ferdig så kan de andre feltene jakte der. Det er leder i driftsplan styre som organisere dette.

FEILSKYTING
Ved skadeskyting eller feilskyting skal Leder for driftsplanstyret og nabofeltet kontaktes umiddelbart og senest innen 2 timer.

Driftsplan styre kan ved feilskyting og annen ureglementert oppførsel utelukke en eller flere jegere fra jakta i et eller flere år.

Oksfjordhamn 11.05.2015

Nordreisa Kommune	Statskog-Troms	Oksfjord Grunneierlag
---	---	---

Nordreisa kommune

Arkivsaknr: 2015/1416-1
Arkiv: L32
Saksbehandler: Torgeir Amund Lunde
Dato: 12.05.2015

Saksfremlegg

Utvalgssak	Utvalgsnavn	Møtedato
26/15	Nordreisa driftsutvalg	26.05.2015

Forslag til navn for hyttefeltene hyttefelt Storvik og hyttefelt Gapperuslia

Henvisning til lovverk:

Matrikkelloven §21
Matrikkelforskrift §50

Vedlegg
1 Hyttefelt Gapperuslia Reguleringskart. Situasjonskart. Hyttefelt Storvik og kart.

Rådmannens innstilling

Driftsutvalget viser til Lov om stadnamn og matrikkelloven § 21 og vedtar følgende navn for hyttefelt i Nordreisa kommune.

Hyttefelt navn
GAPPERUSLIA
BJØRKENES

Saksopplysninger

Driftsutvalget vedtok i sak 0025/07 den 12.03.2007 å starte arbeidet med tildeling av offisiell adresse med veinavn og husnummer i hele kommunen.

I februar 2010 startet Nordreisa kommune med å kartlegge alle veier som trengte veinavn. Utgangen av 2014 var veinavn å adressetildelinga for bolig og offentlige bygg av sluttet.

Nordreisa kommune har pr. i dag en dekning på 97% gate/vei adresser, som er meget bra, sett i lands sammenheng.

Det som gjenstår er hyttefeltene i Nordreisa kommune som skal ha ei offentlig adresse og nummerering. Hyttefelt ligger somregel plassert slik at de ikke er hensiktsmessig eller praktisk mulig videre føre veinavn eller nummerering inn i feltet, feltet vil da få egen navn og

nummering innad i feltet.

Navne forslag på Gapperuslia Hyttefelt.

I samråd med Statskog SF Troms angående navet på Gapperuslia hyttefelt for adressering og nummerering kom vi frem til at navnet blir « *Gapperuslia*».

Navne forslag på hyttefelt Storvik.

I samråd med hjemmelshaver til 3/1. Ragnhild V. Myrholt, angående navn på hyttefelt Storvik. Hun opplyste at område for hyttefeltet er alltid blitt kalt for Bjørkeneset, hun ønsket dermed at hyttefeltet skal hete «*Bjørkeneset*».

Vurdering

Nordreisa kommune se det som viktig å gjennomføre adressemerking og navnsetting av alle hyttefelt i kommunen.

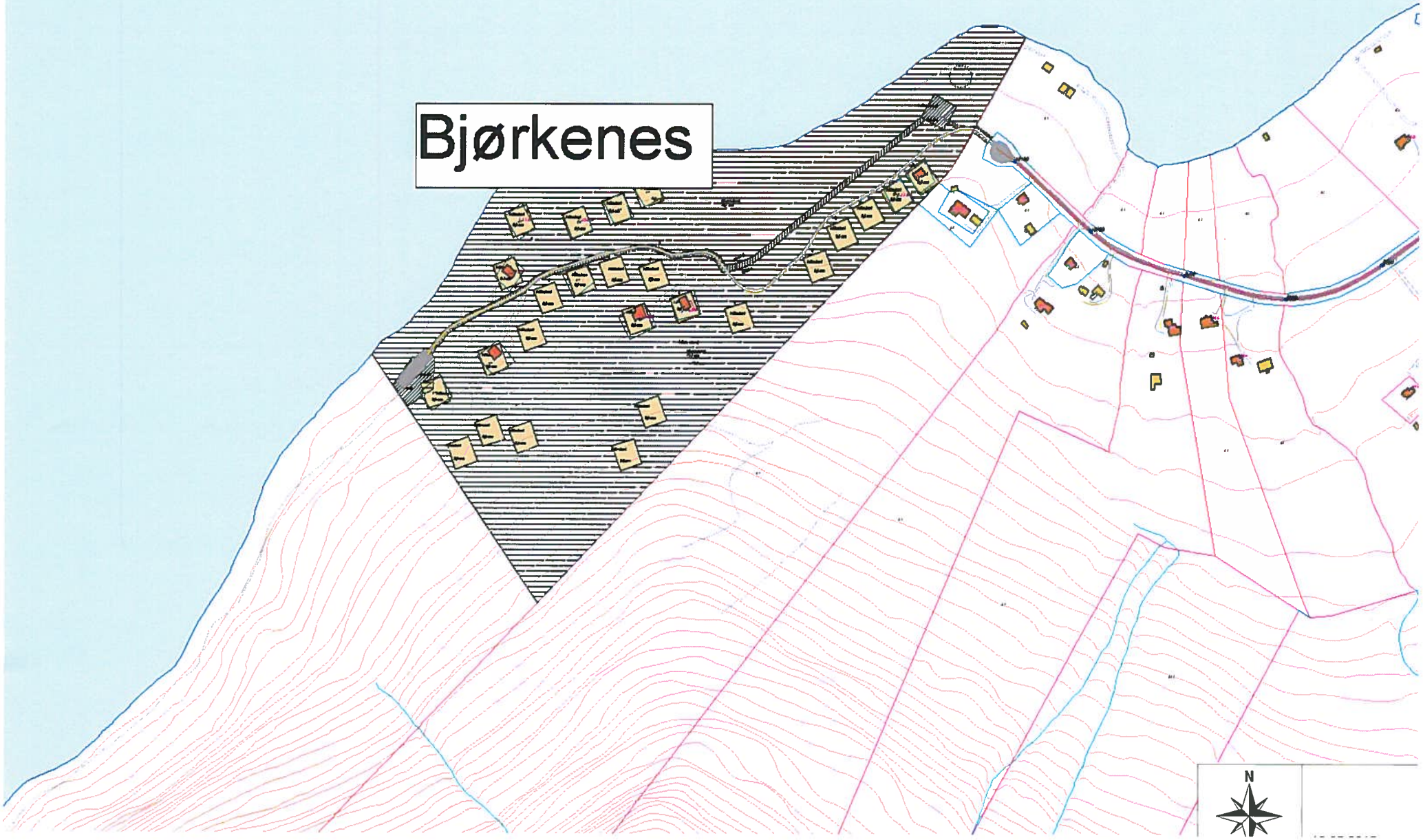
Bjørkenes
N

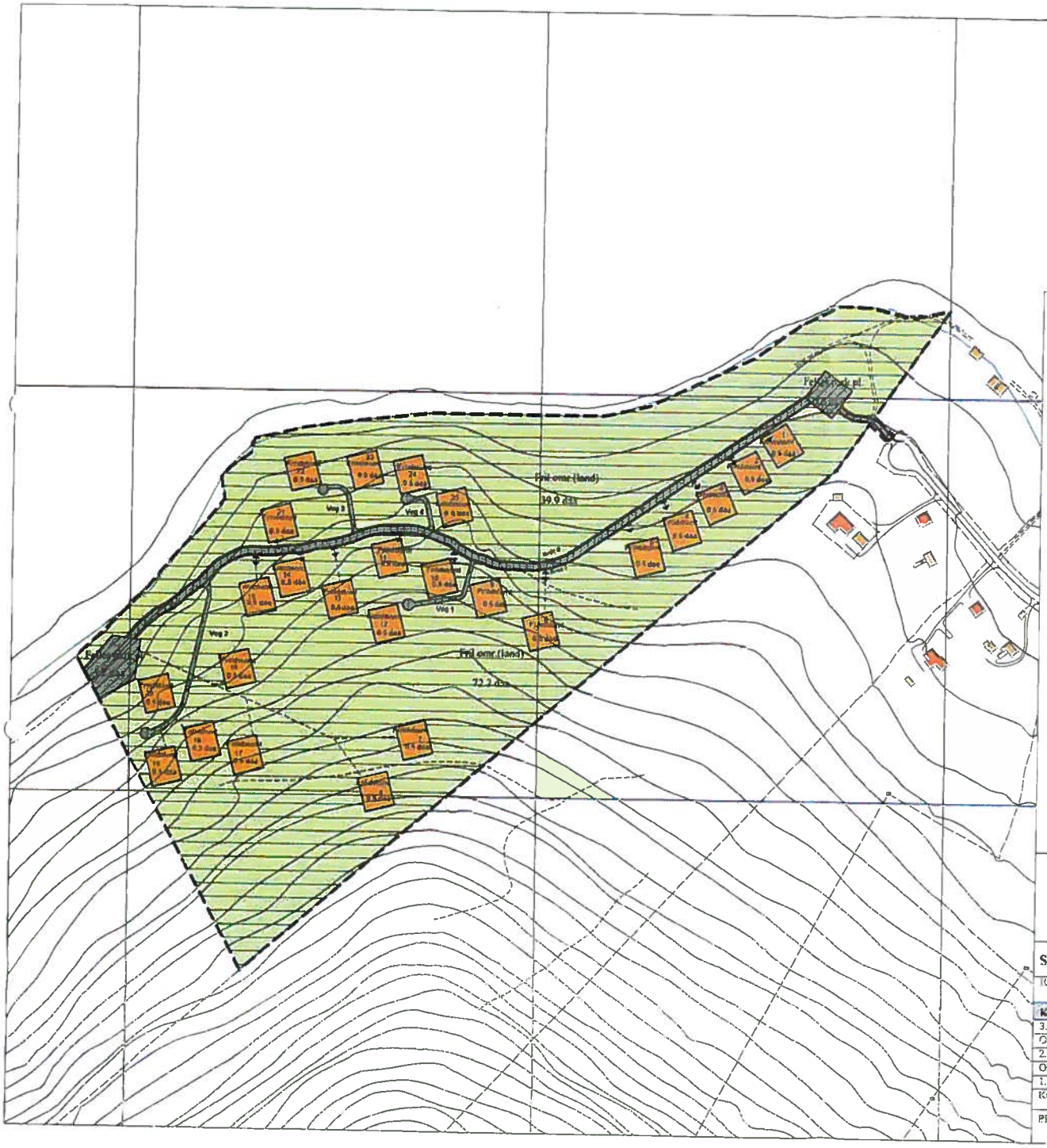

TEGNFORKLARING

PBL § 25 REGULERINGSFORMÅL

BYGGEOMRÅDER
(PBL § 25 1.ledd nr.1)

25 Hyttetomter

FRIOMRÅDE
(PBL § 25 1.ledd nr.4)

Friluftsområde (Land)

SPESIALOMRÅDER
(PBL § 25 1.ledd nr.6)

Privat veg

FELLESOMRÅDE
(PBL § 25 1.ledd nr.7)

Parkering

STREKSYMBOLER MV.

Planens begrensning
Formålsgrense
Regulert tomtegrense
Sti

Plandata er digitalisert fra manuskart

Ekvidistanse m
Kartmålestokk 1:3000

N

REGULERINGSPLAN

Hyttefelt Storvik

MED TILHØRENDE REGULERINGSBESTEMMELSER

Kartblad:
Kartprodusent:

SAKSBEHANDLING IFLG. PLAN- OG BYGNINGSLOVEN	SAKS-NR.	DATO	SIGN.
Revisjon	567	02.11.01	MI
Kommunestyrets vedtak:			
3. gangs behandling i det faste utvalget for plansaker			
Offentlig ettersyn fra ..... til			
2. gangs behandling i det faste utvalget for plansaker			
Offentlig ettersyn fra ..... til			
1. gangs behandling i det faste utvalget for plansaker			
Kunngjøring av oppstart av planarbeidet			

PLANEN UTARBEIDET AV: AR-ing AS

PLAN NR.	TEGN NR.	SAKSBEH.
567		IR Ottosen

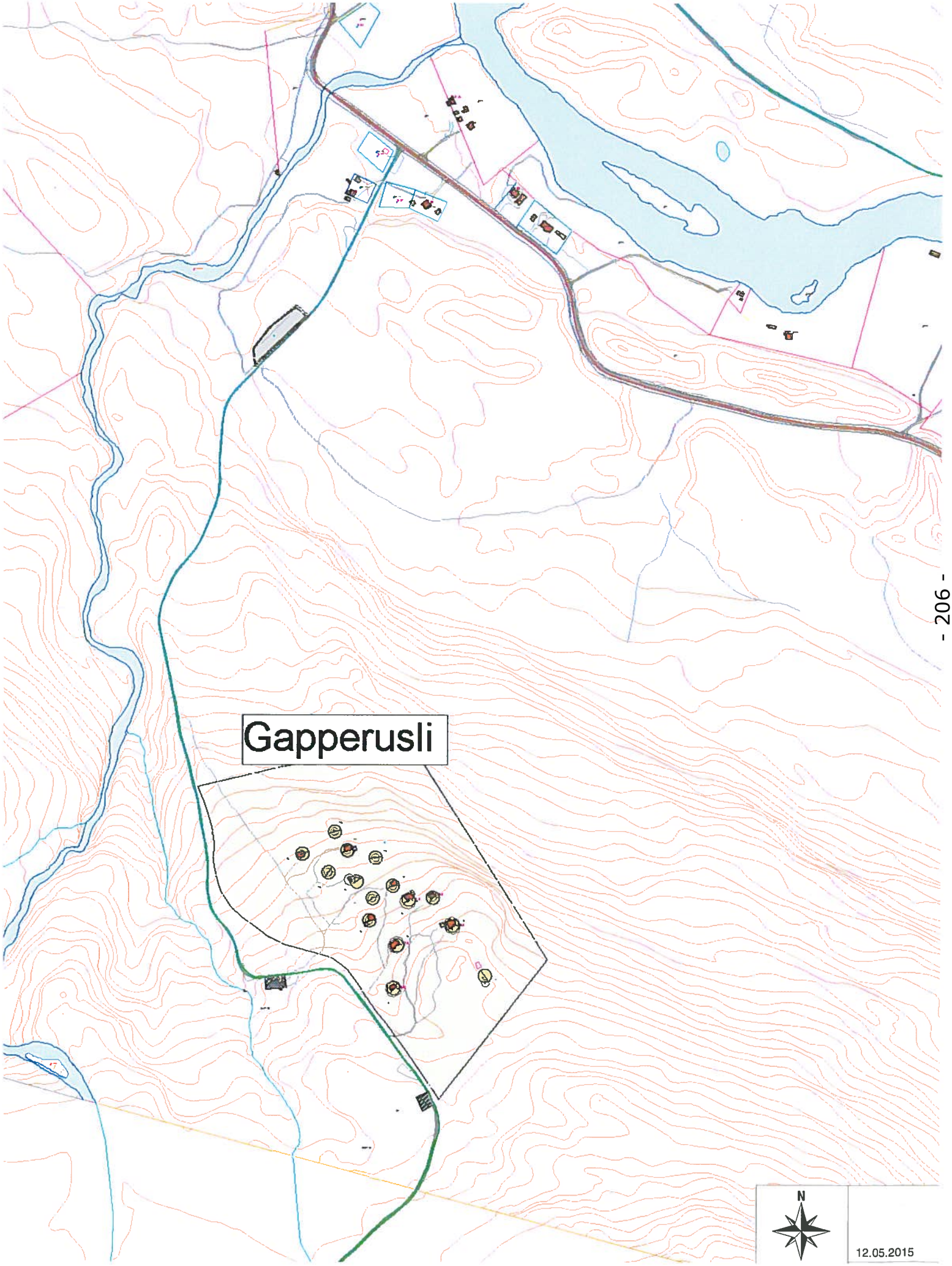
Gapperusli
N
12.05.2015

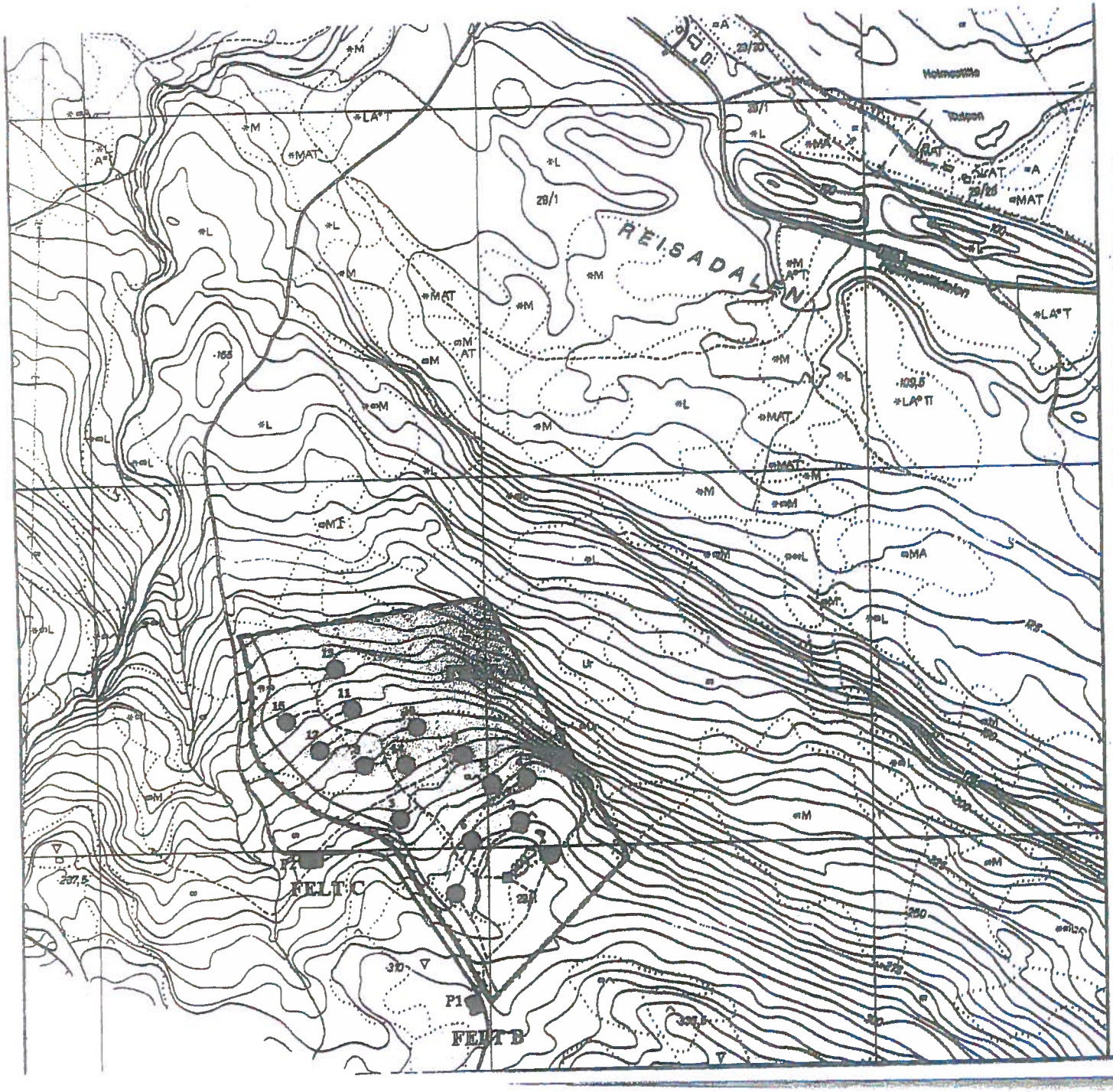

TEGNFORKLARING

PLB § 25. REGULERINGSFORMÅL

BYGGEOMRÅDER (PBL § 25, 1. ledd nr. 1)

Fritidsbebyggelse - Festepunkt med mønsterbrning

LANDBRUKSOMRÅDER (PBL § 25, 1. ledd nr. 2)

Reindrift

FELLESOMRÅDER (PBL § 25 1. ledd nr. 7)

Avkjørsel & Parkering (VP,P1,P2)

STREK

N

Bakgrun
Avbile: L

Gapperuslia Hyttefelt (Gn

DETAYGGELSESPLAN

I NORESSA KOMMUNE (Gnb.nr. 1042)

SAKSBEHANDLING IFLG. PLAN- OG BYGGINGSLOVEN

Hovedutkastet vedtatt

2.g. behandling i h. utv. for plan og utvikling

Offentlig ettersyn fra

1.g. behandling i h. utv. for plan og utvikling

Kunngjøring av oppstart av planarbeidet

Planen utarbeidet av:

Statskog Troms
9321 Moen

Statskog

Nordreisa kommune

Arkivsaknr: 2015/232-5
Arkiv: 1942/65/123

Saksbehandler: May Halonen
Dato: 25.03.2015

Saksfremlegg

Utvalgssak	Utvalgsnavn	Møtedato
27/15	Nordreisa driftsutvalg	26.05.2015

Søknad om deling gnr 65, brn 123

Henvisning til lovverk:
Jordloven §§ 9 og 12
Matrikkellovens § 6
Plan- og bygningsloven §§ 1-8, 19-2, 20-1, 26-1, 27-1, 27-2, 27-4 og 28-1

Rådmannens innstilling

Nordreisa kommune godkjenner i medhold av jordlovens § 9 omdisponering av ca 1,2 daa dyrkbar jord til fritids/tursimeformål fra eiendom gnr 65, brn 123 i Nordreisa kommune. Arealet er allerede bebygd og har vært det i mange år. Det er med avgjørelsen lagt vekt på at det i dette tilfellet objektivt sett ikke ligger til rette for jordbruksproduksjon.

Nordreisa kommune godkjenner i medhold av jordlovens § 12 fradeling av ca 1,2 daa overflatedyrka jord til fritids/tursimeformål fra eiendom gnr 65, brn 123 i Nordreisa kommune. Arealet er allerede bebygd og har vært det i mange år. Vi kan ikke se at deling av akkurat dette spesifikke arealet kan være avgjørende for eventuell framtidig drift på eiendommen eller for framtidig jordbruksdrift i området.

- Deling godkjennes jfr matrikkellovens § 6
- Deling godkjennes jfr plan- og bygningsloven §§ 20-1-m, 26-1, 27-1, 27-2, 27-4 og 28-1
- Dispensasjon fra delings- og byggeforbudet i 100 meters beltet i strandsonen godkjennes jfr plan- og bygningsloven § 1-8
- Dispensasjon fra kommuneplanens arealdel godkjennes jfr plan- og bygningslovens 19-2.

Ved avgjørelsen er det lagt vekt på at fradeling trolig ikke vil komme i konflikt med landbruksinteresser, natur- og kulturmiljø og friluftslivet i området siden tomta allerede er bebygd. Det er flere kulturminner på parsellen og i området. **Vi gjør oppmerksom på at dersom det skulle bli aktuelt med inngrep som berører undergrunnen på eiendommen, så må kulturminnemyndighetene varsels i god tid slik at de kan vurdere om det er aktuelt med befaring av eventuelle nye tiltak.**

Delingstillatelsen er vurdert i forhold til formål og forvaltningsmål i Naturmangfoldloven og tiltaket har ingen innvirkning på prinsippene som skal vurderes i §§ 8-12. Fradelingen har lite å si for ressursgrunnlaget på eiendommen og for jordbruket i området.

Det settes følgende vilkår:

- Gårdshaugen på eiendommen er et automatisk freda kulturminne, idnr 18809. Det er ikke tillatt å *«sette i gang tiltak som er egnet til å skade, ødelegge, grave ut, flytte, forandre, tildekke, skjule eller på annen måte utilbørlig skjemme automatisk fredet kulturminne eller fremkalle fare for at dette kan skje»,* jf kulturminnelovens § 3 første ledd.

- Skulle det likevel under arbeid i marken komme frem gjenstander eller andre levninger som viser eldre aktivitet i området, må arbeidet stanses og melding sendes Sametinget og Troms fylkeskommune, Kulturetaten omgående, jf. Lov 9. juni 1978 nr. 50 om kulturminner (kml.) § 8 andre ledd. Det er ikke tillatt å skade eller skjemme et automatisk fredet kulturminne, eller sikringssonen på 5 meter rundt kulturminnet, jf. kml. §§ 3 og 6.

- Byggetiltak kan ikke igangsettes før byggesøknad er levert, søknaden er behandlet og godkjenning er gitt. **I den forbindelsen må grunnforholdene dokumenteres som sikker byggegrunn.**

- Hvis det skal gjøres endringer på vann- og septikanlegg på det sjekkes om det er søknadspliktige tiltak.

- Ved eventuelt bygging skal det sikres god estetisk utforming i samsvar med tiltakets funksjon og i samspill med omgivelser og stedlig byggeskikk. Det skal ikke brukes farger på tak eller vegg som skiller seg ut fra omgivelsene på en negativ måte.

- Jfr plan- og bygningslovens § 21-9 vil tillatelse til tiltak etter § 20-1 første ledd bokstav m falle bort dersom det ikke er rekvirert oppmålingsforretning etter lov om eigedomsregistrering § 6 innen 3 år etter at tillatelsen ble gitt, eller dersom matrikkelføring vil være i strid med lov om eigedomsregistrering.

Saksopplysninger

Søker: Brynjulf Blixgård, Straumfjord øst 1011, 9151 Storslett
Erverver: Asgeir Blixgård

Eiendommen kalles Naustøra og ligger i Straumen ytterst i Straumfjorden. Parsellen som søkes fradelt oppgis til ca 1,2 daa og bebygd av en gammel murbygning som i tidligere tider var butikk. Parsellen går fra E6 til fjæra.

I følge gårdskart fra Skog og landskap har eiendom gnr 65, brn 123 et totalareal på 6,5 daa. Av dette er 3,9 daa overflatedyrka jord og 2,6 daa jorddekt fastmark (fjære). 65/123 ble fradelt fra gnr 65/9 i 1993. Formålet var da turisme. Formålet med delingen er nå oppgitt til fritidsbruk, men det er muntlig gitt opplysninger om at det også kan bli til næringsformål.

Planstatus
Eiendommen er i kommuneplanens arealdel (vedtatt 20.3.14) definert som LNFR, landbruk, natur, frilufts- eller reindriftsområde, og det er nødvendig med dispensasjon fra plan- og

bygningsloven § 19-2. Det omsøkte arealet ligger innenfor 100 metersonen til sjø, og det er nødvendig med dispensasjon fra plan- og bygningsloven § 1-8.

I plan og bygningsloven av 27.06.08 § 19-2 heter det: «*at dispensasjon ikke kan gis dersom hensynene bak bestemmelsen det dispenseres fra, eller hensynene i lovens formålsbestemmelse, blir vesentlig tilsidesatt. I tillegg må fordelene ved å gi dispensasjon være klart større enn ulempene etter en samlet vurdering. Det kan ikke dispenseres fra saksbehandlingsregler.*"
Før det gjøres vedtak skal blant annet fylkeskommunen og statlig myndighet, hvis saksområde blir direkte berørt, være gitt mulighet til å uttale seg.

Ved vurderingen av om det skal gis dispensasjon fra planer skal statlige og regionale rammer og mål tillegges særlig vekt. Kommunen bør heller ikke dispensere fra planer, lovens bestemmelser om planer og forbudet i § 1-8 når en direkte berørt statlig eller regional myndighet har uttalt seg negativt om dispensasjonssøknaden.

I plan og bygningsloven § 1-8. - *Forbud mot tiltak mv. langs sjø og vassdrag – heter det:*
I 100-metersbeltet langs sjøen og langs vassdrag skal det tas særlig hensyn til natur- og kulturmiljø, friluftsliv, landskap og andre allmenne interesser.

I prosessen med kommuneplanens arealdel ble eiendommen innmeldt og ønsket omdisponert til fritids- og turismeformål. Innspillet ble ikke tatt med videre i arealplanprosessen, da det i NGUs løsmassekart er sannsynlig at det er ustabil grunn i området.

Høringer:
Saken ble sendt på høring til Fylkesmannen i Troms, Sametinget og Troms fylkeskommune ved kulturetaten. Det er kommet inn kommentarer fra to av instansene. De er føyd til under punktet kulturminner.

Faglige vurderinger

Jordloven og landbruk:
I jordlovens § 1 står det: *Arealressursane bør disponerast på ein måte som gir ein tenleg, variert bruksstruktur ut frå samfunnsutviklinga i området og med hovudvekt på omsynet til busetjing, arbeid og driftsmessig gode løysingar.*

Ein samfunnsgagnleg bruk inneber at ein tek omsyn til at ressursane skal disponerast ut frå framtidige generasjonar sine behov. Forvaltinga av arealressursane skal vera miljøforsvarleg og mellom anna ta omsyn til vern om jordsmonnet som produksjonsfaktor og ta vare på areal og kulturlandskap som grunnlag for liv, helse og trivsel for menneske, dyr og planter.

I jordlovens § 12 står det: *Deling av eigedom som er nytta eller kan nyttast til jordbruk eller skogbruk må godkjennast av departementet. Det same gjeld forpakting, tomtefeste og liknande leige eller bruksrett til del av eigedom når retten er stifta for lengre tid enn 10 år eller ikkje kan seiast opp av eigaren (utleigaren). Med eigedom meiner ein òg rettar som ligg til eigedomen og partar i sameige.*

Eiendommen gnr 65/123 har ifølge Skog og landskap 3,9 daa overflatedyrka jord og av flyfoto ser det ut som at arealet har vært høstet de senere år selv om vi ikke har opplysninger om det. Innenfor det omsøkte arealet ser det ut som at det som er oppgitt til å være overflatedyrka jord ikke er høstet og delvis igjenvokst.

Iflg jordlovens § 9 er det forbudt og omdisponere dyrka og dyrkbar jord til annet formål.

Forutsetningen er likevel at arealet alene eller sammen med annet jordbruksareal på eiendommen, kan gi grunnlag for jordbruksproduksjon. Det må objektivt sett ligge til rette for jordbruksproduksjon. Produksjonen må samtidig være av et visst omfang, enten for salg eller for eget bruk. Områdets karakter vil spille en viss rolle. Det er relevant å trekke inn i vurderingen om eiendommen ligger i et typisk jordbruksområde.

Eiendommen gnr 65/123 er liten og det ligger objektivt ikke til rette for jordbruksproduksjon. Arealet inntil det omsøkte arealet ser ut til å ha vært i drift inntil nylig, men ingen har søkt om produksjonstilskudd for arealet. Arealet innenfor den omsøkte parsellen har ikke vært høstet.

Det er flere aktive bruk i Straumfjord og all dyrka mark er derfor viktig å ta vare på. Vi kan likevel ikke se at den omsøkte delingen har noe særlig innvirkning på dyrka marka ved siden av. Parsellen er bebygd, og selv om bruken av bygget antakelig ikke har vært stor de senere årene, ser vi ikke at det vil bli det nå heller, siden det omsøkte arealet kun er på 1,2 daa.

Deling av dyrkamark til annet formål skal også vurderes i forhold til jordlovens § 12. Formålet med delingsbestemmelsen er å sikre og samle ressursene som grunnlag for landbruksdrift for nåværende og fremtidige eiere. Arealressursene skal disponeres på en måte som gir en tjenlig, variert bruksstruktur ut fra samfunnsutviklingen i området og med hovedvekt på hensynet til bosetting, arbeid og driftsmessig gode løsninger.

Det har aldri vært selvstendig drift på denne eiendommen etter at den ble et selvstendig bruksnummer.

Vurdering i forhold til plan- og bygningsloven:
I flg. plan- og bygningslovens § 26-1, 27-1, 2 og 4, samt 28-1 skal ikke ny grunneiendom opprettes som kommer i strid med denne loven, hvor det ikke er forsvarlig adgang til trygg og tilstrekkelig drikkevann, slokkevann og mulighet for bortføring av avløpsvann. Det må være mulighet for lovlig og sikker adkomst, samt sikkerhet for farer og ulemper som følge av natur eller miljøforhold.

Vann og avløp:
Delingen gjelder en bebygd parsell som har tilknytning til privat vannforsyning og avløpsanlegg. Det er ikke nødvendig med nærmere vurderinger i denne sammenhengen.

Avkjørsel:
Den omsøkte parsellen har etablert avkjørsel fra E6.

Kulturminner og kulturlandskap
I følge Gårdskart, Naturbasen og Askeladden er det registrert tre kulturminner på eiendommen. Iflg Askeladden er det:

- **ID 18283:** Kategori arkeologisk minne, art bosetting/aktivitetsområde: Det står ikke nærmere hva det er.
- **ID 18809:** Kategori arkeologisk minne, art bosetting/aktivitetsområde: Fornminne 1: Gårdshaug, ses som en tydelig forhøyning i terrengets horisontalplan Ø-V. Lengde SV-NØ 40-50 m, bredde SØ-NV ca 30 m. Kraftig vegetasjon mellom huset og fjæra. En sjøvei skjærer delvis gjennom haugens N-del. Kulturlagets dybde er trolig opp til 1 m i V, hvor det er en bratt kant. Oppå gårdshaugen og 7 m V for tilbygg på våningshuset: Fornminne 2: Hustuft, rektangulær med avrunda hjørner, vollene til tufta ses. Orientert SSV-NNØ, lengde 7-10 m, vanskelig å avgrense i SSV, bredde 4 m, vollbredde 1 m, vollhøyde 0,2 m. Gressbevokst - vollene er bygd av jord og stein.

- **ID 68579:** Automatisk fredet fornminne, art båtstø-anlegg: Nausttuft, godt markert i terrenget. Uten synlige voller. Orientert Ø-V, lengde ca 8 m, bredde ca 4,5 m, dybde i terrenget 0,2 - 0,3 m. tuftas Ø-del (kortvegg) har avrundede hjørner. Tuftas V-del er åpen mot stranda. Midtdelen er mindre gressbevokst enn terrenget rundt. Et nettinggjerde krysser V-delen, her vokser hundekjeks.

Merknader fra høringsinstanser:
Fra Sametinget 13.02.15:
«Vi forstår av søknaden at det kun er snakk om en fradeling og ikke snakk om inngrep i marken. På dette grunnlag har Sametinget ingen merknader til søknaden. **Vi gjør oppmerksom på at dersom det skulle bli aktuelt med inngrep som berører undergrunnen på eiendommen, så må kulturminnemyndighetene varsels i god tid slik at vi kan vurdere om det er aktuelt med befaring av eventuelle nye tiltak. Vi anmoder Nordreisa kommune om å gjøre grunneier oppmerksom på dette forhold.**

Skulle det likevel under arbeid i marken komme frem gjenstander eller andre levninger som viser eldre aktivitet i området, må arbeidet stanses og melding sendes Sametinget og Troms fylkeskommune, Kulturetaten omgående, jf. Lov 9. juni 1978 nr. 50 om kulturminner (kml.) § 8 andre ledd. Det er ikke tillatt å skade eller skjemme et automatisk fredet kulturminne, eller sikringssonen på 5 meter rundt kulturminnet, jf. kml. §§ 3 og 6.»

Fra Troms fylkeskommune ved kulturetaten 09.03.15:
«Slik vi forstår fradelingen skal det ikke føres opp noen nye bygninger eller gjennomføres andre tiltak på eiendommen. Det søkes fradeling med sikte på å ta parsellen og bygningen i bruk til fritidsformål, eventuelt framtidig næringsformål.

Gårdshaugen på eiendommen er et automatisk freda kulturminne, idnr 18809. Det er ikke tillatt å *«sette i gang tiltak som er egnet til å skade, ødelegge, grave ut, flytte, forandre, tildekke, skjule eller på annen måte utilbørlig skjemme automatisk fredet kulturminne eller fremkalle fare for at dette kan skje»,* jf kulturminnelovens § 3 første ledd.

Vi har ingen innvendinger til deling som sådan, men eventuelle tiltak som berører grunnen skal sendes på høring til kulturminnemyndighetene for vurdering etter kulturminnelovens bestemmelser. Dette må framgå i eventuelt vedtak om delingstillatelse.»

Friluftsinteressene
Den omsøkte parsellen går fra E6 og helt til fjæra. Ca 3-400 m lenger nord langs E6 er en rasteplass med fiskemuligheter som er ganske mye i bruk. Vi er usikker på hvor attraktivt området er for allmennhetens ferdsel. Det vil ved en evt deling bli satt vilkår om strandområdet av den omsøkte parsellen ikke gjerdes må gjerdes inn slik at den frie ferdselen avgrenses.

Reindrift
Reindriftsinteressene vil ikke bli berørt av denne fradelingen siden den omsøkte parsellen allerede er bebygd og ligger på sjøsiden av E6.

Risikovurdering
I følge NVE sitt skredkart er det er ikke snøskred i området.
I prosessen med kommuneplanens arealdel ble eiendommen innmeldt og ønsket omdisponert til fritids- og turismeformål. Innspillet ble ikke tatt med videre i kommuneplanprosessen, da det i NGUs løsmassekart er sannsynlig at det er havavsetning i området og dermed ustabil grunn.

Iflg NGU sitt løsmassekart består området av tynn hav- og strandavsetning.

Løsmassetype definisjon	Løsmassetype
Hav- og fjordavsetning og strandavsetning, usammenhengende eller tynt dekke over berggrunnen	Grunnlendte områder/hyppige fjellblotninger. Tykkelsen på avsetningene er normalt mindre enn 0,5 m, men den kan helt lokalt være noe større. Det er ikke skilt mellom hav-, fjord- og strandavsetning. Kornstørrelser angis normalt ikke, men kan være alt fra leir til blokk.

NGUs forklaring på begrepene er:
Hva er forskjellen på marine strandavsetninger og fjord- og havavsetninger? Indikerer disse mulig fare for ustabil grunn (kvikkleire)? Hva forteller egentlig grunnforholdenes mektighet og infiltrasjonsevne?
Marine strandavsetninger, som fremstilles med mørk blå farge på kvartærkartene, viser materiale som er vasket av bølger i strandsonen/under marin grense. Disse består gjerne av sand på beskyttede steder, grus og stein på mer værutsatte strender. Fjord- og havavsetninger er silt og leire, altså materiale som kan inneholde kvikkleiresoner og som derfor er et varsko.

Mektighet er kort og greit løsmassenes tykkelse. En tykk leiravsetning vil f.eks.kunne være mer utsatt for kvikkleiredannelse enn en tynn. En tykk grusavsetning inneholder mer ressurser enn en tynn. Infiltrasjonsevne er grunnens evne til å ta imot og rense avløpsvann. Det dreier seg om direkte fysisk filtrering av vannet og mulighet for biologisk nedbryting av forurensing. I sistnevnte tilfelle har løsmassenes tykkelse over grunnvannspeilet stor betydning pga. eksponeringstid og oksygentilgang.

Dette betyr at det i området kan være marin leire og kvikkleire som innebærer ustabile grunnforhold. Den omsøkte delingen innebærer deling av eksisterende bebyggelse og dermed ikke markinngrep. Hvis det på sikt skal bygges noe her som medfører markinngrep, må grunnforholdene kunne dokumenteres som sikker byggegrunn.

Vurderinger i forhold til naturmangfoldloven (NML):
Alle tiltak som berører natur må vurderes etter prinsippene i naturmangfoldlovens §§ 8-12 som tok til å gjelde fra 1.7.2009. I naturmangfoldlovens § 1 heter det: *Lovens formål er at naturen og dens biologiske, landskapsmessige og geologiske mangfold og økologiske prosesser tas vare på ved bærekraftig bruk og vern, også slik at den gir grunnlag for menneskenes virksomhet, kultur, helse og trivsel, nå og i fremtiden, også som grunnlag for samisk kultur.*

I lovens § 4 om forvaltningsmål for naturtyper og økosystemer heter det:
Målet er at mangfoldet av naturtyper ivaretas innenfor deres naturlige utbredelsesområde og med det artsmangfoldet og de økologiske prosesser som kjennetegner den enkelte naturtype. Målet er også at økosystemets funksjoner, struktur og produktivitet ivaretas så langt de anses rimelige.

I lovens § 7 som omhandler prinsipper i offentlig beslutningstaking i §§ 8 til 12 framgår det følgende: *Prinsippene i §§ 8 til 12 skal legges til grunn som retningslinjer ved utøving av offentlig myndighet, herunder når et forvaltningsorgan tildeler tilskudd, og ved forvaltning av fast eiendom. Vurderingen etter første punktum skal fremgå av beslutningen.*

Dette vil si at når natur er berørt skal formålet og forvaltningsmålet i denne loven vurderes. Reglene for bærekraftig bruk og vern av naturen skal være førende. Prinsippene i §§ 8 – 12 skal vurderes vedrørende naturmangfold, dvs biologisk mangfold, landskap og geologi, og vurderingene skal framgå i framstillingen av saken.

Området er søkt opp i Miljødirektoratet sin Naturbase som er en offisiell oversikt over verneområde, statlig sikra friluftslivsområder og kartlagte områder med utvalgte naturtyper og økologiske funksjonsområde for prioriterte arter.

Siden den omsøkte tomta er bebygd, kan vi ikke se at prinsippene i naturmangfoldloven §§ 8-12 er relevant og har noe å si for at det omsøkte arealet godkjennes fradelt. Hele Straumfjorden er beite-, yngle- og rasteområder for mange forskjellige sjøfugler. Ingen av artene er benevnt som prioriterte eller truede arter. Dette må tas hensyn til i generell bruk av området.

Dispensasjon:
Den omsøkte tomta ligger i LNFR-området og deling av omsøkte tomt til fritids- og turismeformål medfører dispensasjon fra kommuneplanens arealdel jfr plan- og bygningslovens § 19-2. Hele parsellen ligger innenfor 100 metersonen til sjøen delingen medfører også dispensasjon fra plan- og bygningslovens § 1-8.

Oppsummering
Søknaden gjelder deling av eksisterende bebyggelse og den omsøkte tomta skal benyttes til fritids-/turismeformål. Det er på den omsøkte parsellen og på eiendommen ellers registrert tre kulturminner, og det er viktig at bruken av arealet ikke påvirker disse negativt. Vi kan ikke se at en deling har konsekvenser for naturmangfoldet, landbruket eller friluftlivet i området.

Ved en dispensasjon fra kommuneplanen arealdel må fordelene ved å gi dispensasjon være klart større enn ulempene etter en samlet vurdering. Vi kan ikke se at ulempene med en dispensasjon fra kommuneplanens arealdel er større enn fordelene, fordi bygningen allerede står der. Den omsøkte parsellen er kun 1,2 daa og det er ikke planer om mer bebyggelse som fører til markinngrep.

Nordreisa kommune

Arkivsaknr: 2015/1426-1
Arkiv: L12
Saksbehandler: Ketil Jensen
Dato: 13.05.2015

Saksfremlegg

Utvalgssak	Utvalgsnavn	Møtedato
28/15	Nordreisa driftsutvalg	26.05.2015

Definisjon av arealet i reguleringsplanen på gnr 13/130

Henvisning til lovverk:

Vedlegg

1 Kart gnr 13/130

Rådmannens innstilling

Virksomhet beskrevet fra Vangens Solutions ligger innenfor reguleringsbestemmelsene §4.1 og §5.1.

Saksopplysninger

I mail av 11.mai ber Simon Christian Vangen på vegne av Vangen Solutions AS om opplysninger om det i de kommunale planer er gitt føringer for oppføring av bilverksted på gnr 13/130.

Han skriver : Mitt firma, Vangen Solutions AS skal starte opp ett Mekonomen bilverksted her på Storslett, samt overta og drive LPG Nordreisa på Mælen 1.

Som vedlagt kan du se tomten slik den er idag. Der er det blåe eksisterende tankanlegg/fyllestasjon/kontorbrakke.

Det røde er det tiltenkte bygget, ett bygg på ca. 15-20meter langt, 10 meter bredt og 6-7 meter høyt.
Planlagt stålbygg med paroc elementer.
Flatt tak. 3-4 stk porter mot E6.

Kan også meddele at vi er i dialog med Byggmakker Per strand om å få kjøpe nabotomten mot Storslett på ca 1 mål.

I reguleringsbestemmelsene for Storslett sentrum står følgende:

§ 4 BYGGEOMRÅDER FOR FORRETNINGSBEBYGGELSE (F1 – F11, F/B7, B/F/BV1)
1 Følgende bygningskategori tillates oppført de innenfor areal som er avsatt til slik formål:
- Forretnings/kontorbygg
- Service/hotell/bevertning
- Andre kombinerte formål

§ 5 BYGGEOMRÅDER FOR FORRETNINGS/BOLIGBYGG(FBI-FB3)
1 . I områdene tillates oppført forretnings/kontorbygg, mindre håndverksbedrifter, samt boliger med tilhørende anlegg.

Bedriften Motorsenteret AS med sin virksomhet ligger innenfor samme reguleringsplan og innenfor samme reguleringsformål.

Vurdering

Nordreisa driftsutvalg må definere om det som Vangen Solutions har tenkt brukt område til kommer inn under § 4.1 og § 5.1.

Tomta er allerede benyttet til LPG anlegg. Videre er det tilsvarende virksomhet i eksisterende nabobedrift, med bla verksted.

Området ligger tett opp mot boligbebyggelse og et bilverksted vil med sin virksomhet kunne medføre visuell forurensning og støy for eksisterende bebyggelse. Pålegg om skjerming for dette må derfor påregnes i en byggesak.

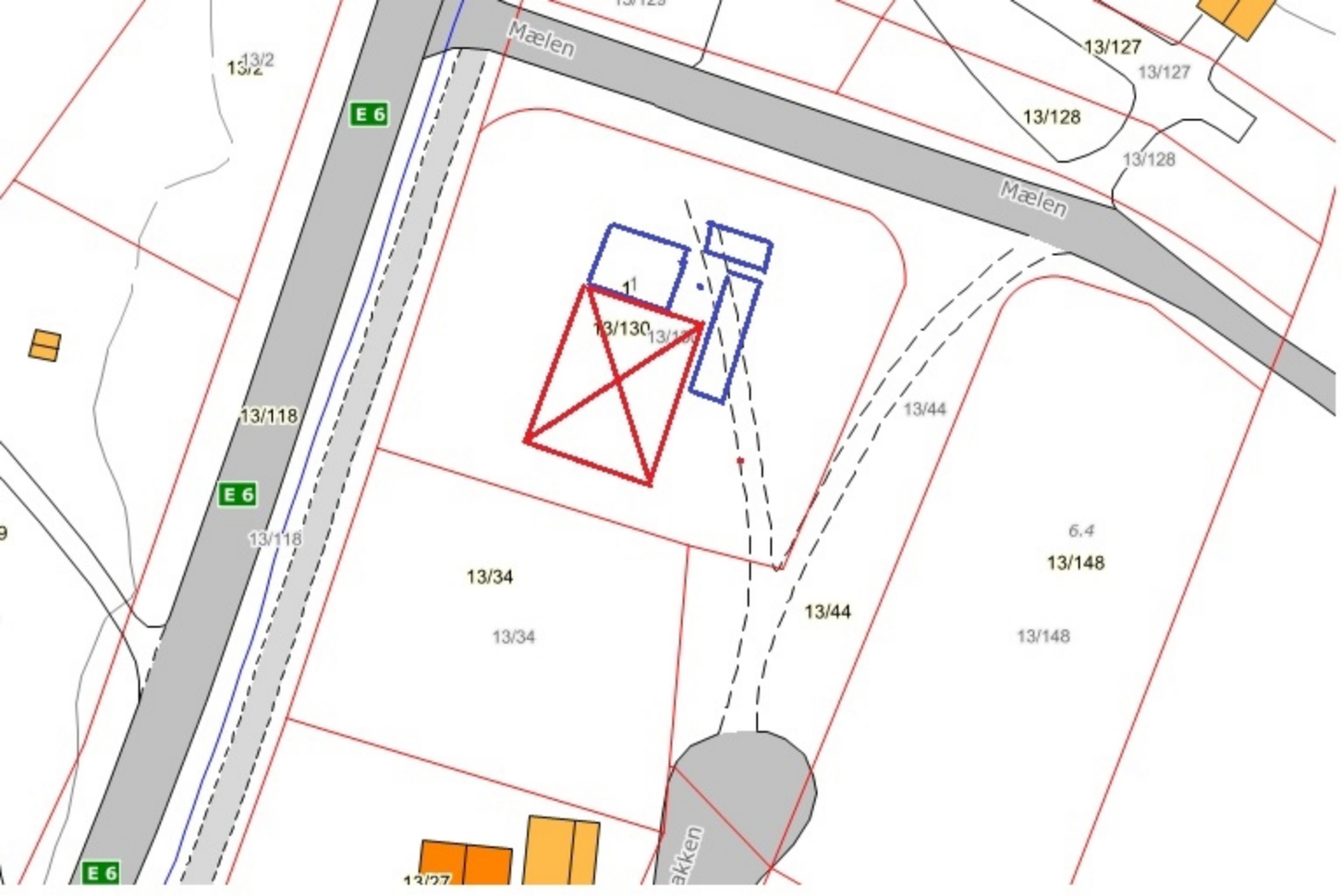
Mælen
Mælen
E 6
E 6
E 6
13/2
13/118
13/118
13/127
13/127
13/128
13/128
13/130
13/44
13/44
13/34
13/34
6.4
13/148
13/148

Nordreisa kommune

Arkivsaknr: 2015/1400-1
Arkiv:
Saksbehandler: Jakob Bæhr
Dato: 12.05.2015

Saksfremlegg

Utvalgssak	Utvalgsnavn	Møtedato
29/15	Nordreisa driftsutvalg	26.05.2015
	Nordreisa kommunestyre	

Sluttbehandling: Detaljregulering Kanuttebakken, Gbnr. 1942/29/9, Svartfoss i Reisadalen

Henvisning til lovverk:

Vedlegg
1 Kanuttebakken - Plankart
2 Bestemmelser og planbeskrivelse
3 Vedtak i driftsutvalget 2008
4 Statskog - brev vedrørende veirett

Rådmannens innstilling

Med hjemmel i plan og bygningslovens § 12-12 vedtas med dette detaljregulering for Kanuttebakken hyttefelt 1942/29/9 med plankart datert 02.04.08 med tilhørende bestemmelser og planbeskrivelse.

Saksopplysninger

Saksdokumenter som er vedlagt:
1) Plankart, datert 02.04.08
(Redigitalisert v/ Nordreisa kommune 22.01.15- Planid. 19422008_006)
2) Bestemmelser og planbeskrivelse datert 12.11.2007 (Scannet)
3) Vedtak i Driftsutvalget/ Mappe, sak nr. 0084/ 08 av 01.09.2008 (Scannet)
4) Statskog- brev vedr. veirett og andre tiltak, datert 19.05.2008 (Scannet)

Andre saksdok. (ikke vedlagt/ K2000):
1) Mappe, sak nr. 0046/ 08.

Bakgrunn:

Grunneier Henry Vangen har den 10.03.08 varslet oppstart av planarbeid, dette som resultat av forhåndskonferanse med Nordreisa kommune med ønske om å etablere hyttefelt på egen eiendom Gnr/Bnr. 29/9 ved Kanuttebakken på Svartfoss i Reisadalen.
Den forespeilte reguleringsplanen legger opp til 17 nye hyttetomter med tilhørende adkomst via eksisterende skogsveg, hvorpå planområdet vil ligge om lag 500 meter fra kommunal veg. Planforslaget vil ombefatte et samlet areal på 25 daa. hvorav 8,5 daa. vil utgjøre areal til hyttetomtene. Hver tomt vil dermed komme på 0,5 daa. med omkringliggende blandingsskog av bjørk, selje og older. Planprosessen har på grunn av tidligere innsigelse fra fylkeslandbruksstyret og i påvente av kommuneplanens arealdel dratt ut i tid, men sluttbehandles med dette våren 2015, da arealet nå er i henhold til Nordreisa kommunes arealdel av 20.03.14.

Planforslaget:
Planforslaget består av plankart **(vedlegg 1)** samt bestemmelser og planbeskrivelse som **(vedlegg 2)**. Planområdet utgjør totalt omlag 25 daa. og er lokalisert på en høyde i terrenget om lag 600 meter øst for Reisaelva. I detaljreguleringen for Kanuttebakken har de siste revisjonene vært knyttet til vurderinger med hensyn på naturmangfoldlovens miljørettslige prinsipper- og at plankartet er blitt redigitalisert ved Nordreisa kommune.
Detaljreguleringen har tidligere vært igjennom driftsutvalget pr.21.04.08 og 01.09.08 **(vedlegg 3).** Reguleringsplanen er for øvrig utarbeidet i tråd med Nordreisa kommunes anbefalinger i forhåndskonferansen og er per dags dato også jamfør godkjent arealbruksformål tilknyttet Nordreisa kommunes arealdel vedtatt 20.03.14.

Øvrige planer i området:
Planområdet var tidligere uregulert og i kommuneplanens arealdel avsatt til LNF- område.
Det er inneværende kommuneplanperiode gjennomført utarbeidelse av ny arealdel, hvorpå dette området v/ høring er blitt avsatt til fritidsbebyggelse med sosikode 1120- og omtalt i arealdelen som område D12. Det kan for øvrig nevnes at Statskog har påbegynt en større detaljregulering på samme siden av Reisaelva- dette 1,5 km. lengre ned/nordvest i dalføret.

Vurdering etter naturmangfoldloven:
Det følger av naturmangfoldloven (Nml) § 7 at prinsippene i naturmangfoldloven §§ 8 – 12 skal legges til grunn som retningslinjer ved utøving av offentlig myndighet. Det er krav om at vurderingene etter naturmangfoldloven skal framgå av saken.

Store deler av planområdet består av blandingsskog av selje og olderskog på en flate/ mo uten kjente registreringer av viktige naturmangfoldsverdier. Detalj-reguleringen grenser ikke til Reisaelva som er et vernet vassdrag, hvorpå kantsonen langs Reisaelva ikke vil bli berørt av detaljreguleringen.
Det er gjort søk i naturbasen til miljødirektoratet og artsdatabankens artskart pr. 11.05.15 uten at det er funnet registreringer av viktige arter eller naturtyper i området. I tillegg er området særlig vurdert tilknyttet bearbeidelsen av Kommuneplanens arealdel, hvorpå følgende tidligere uttalelser foreligger:

«Området berører ikke trua, sårbare eller utvalgte naturtyper, prioriterte arter eller utvalgte kulturlandskap, jf. Naturbase (3.10.2013). Det er ikke registrert noen trua eller sårbare arter innenfor områdene, jf. Artskart (3.10.2013)». Kravet til kunnskap etter naturmangfoldloven **§ 8**, vurderes med dette å være oppfylt. Ut i fra den kunnskapen som er om

området, er det ikke grunnlag for å tro at tiltakene i planen vil føre til skade på truet eller verdifullt naturmangfold. Føre-var-prinsippet etter Nml **§9** vektlegges derfor ikke.

Planen legger til rette for nye fritidsboliger om lag 600 meter fra Reisaelvas kantsone.
Det er fra før av en del bebyggelse nærmere Reisaelva ved Vangen gård, om lag 400 meter vest for planlagte tiltak. I den nye arealdelen for Nordreisa kommune er det åpnet opp for at visse områder kan bebygges med fritidsboliger. Kanuttebakken ved Svartfoss er en av disse områdene.
Den økte belastningen knyttet til Reisaelva vurderes som liten og medfører ikke noen vesentlig økning i den samlede belastningen- dette hverken på elva eller selve planområdet som økosystem, jf. Nml **§ 10.**
Da det ikke er kjent at tiltakene i planen fører til en økt belastning på naturmangfoldet er det ikke stilt ytterligere krav til tiltakshaver jf. Nml **§§ 11 og 12.**

Høring/ merknader:
Under tidligere offentlig ettersyn av vår 2008 har det totalt innkommet 4 innspill, hvorav samtlige av disse er tilbakevist og/ eller tatt til etterretning på bakgrunn av vedtak av kommuneplanens arealdel av 20.03.14 for Nordreisa kommune.
Disse merknadene var følgende:

1) *Fylkeslandbruksstyret;* Viser til at tiltenkte planområde har verdi som jordbruksmessig dyrkningsreserve – ***Godkjent ved kommuneplanens arealdel 2014.***
2) *Reindriftsforvaltningen i Vest- Finnmark;* Uttaler at områdestyret tilrår at saken legges i bero i påvente av arbeidet med kommuneplanens arealdel – ***Godkjent ved kommuneplanens arealdel 2014.***
3) *Statskog;* Viser til at tiltaket tilløpsvei går over Statskog sin grunn og at avtale om bruk av vei må foreligge før reguleringsplanen godkjennes **(vedlegg 4).** I tillegg ber de om at hyttene plasseres 4 meter fra grensen – ***Skriftlig avtale om veirett mangler- vilkår tilknyttet denne må derfor innlemmes jamfør opparbeidelseskrav til dette vedtak.*** Vedrørende byggegrensene til reguleringen vil disse kunne håndteres enkeltvis ved byggesak. Planområdet grenser for øvrig ikke til andre detaljreguleringer, og er i sin helhet godkjent ved kommuneplanens arealdel 2014.
4) *Sametinget;* Endre tekst i planbestemmelser fra «samisk kulturminneråd» til «Sametinget» – ***Endring er tatt til etterretning.***

Kommunalteknisk:
Nordreisa kommune viser til at viktigheten av at hytter som innehar toaletter med sisterner skal jamfør detaljreguleringens bestemmelser §2. pkt.2.2 utslippet samles opp i septiktank uten avløp. Dette kalles avløp til lukket kum.
Det foreligger for øvrig en rapport fra skredbefaring med hensyn på eventuell potensiell fare for stein eller snøskred, denne utformet ved Norveg AS i 2008 som viser til det ikke er fare for skred i området.
Skredvurderingen har sammen med risiko- og sikkerhetsvurderinger tilknyttet utarbeidelsen av kommuneplanens arealdel «friskmeldt» og avsatt planområdet til formålet fritidsboliger.

Økonomiske konsekvenser:
Planforslaget inneholder ingen forhold eller elementer som tilsier utgifter knyttet til Nordreisa kommune. Tiltakshaver har med dette det fulle ansvar hva angår det planlagte tiltakets utgifter.

Opparbeidelseskrav:
Jamfør Plan- og bygningslovens om adkomst § 27-4. samt veglovens §§ 40-43 og med henvisning til Statens vegvesens vegnormal N100 samt merknad fra Statskog vedrørende avtale for bruk av vei, minner Nordreisa kommune om at detalj-reguleringen **skal inneha godkjent adkomst og opparbeidet tilløpsvei (tinglyst veirett) før brukstillatelse/ ferdigattest kan gis.** Det forutsettes at detaljreguleringens tilløpsvei skal brøytes på vinteren, og skal inneha en helårlig veistandard av en slik kvalitet at brann- og ambulansekjøretøy skal sikres adkomst til lokaliteten.

Vurdering:

Hensikten med planarbeidet er å legge til rette for, ivareta og styrke lokalsamfunnet samtidig som dette vil ha en trivselsbringende og utviklende effekt for så vel utbyggere som fastboende. Videre er formålet å bevare den stedlige «dalakulturen» og la bygningene dominere minst mulig i landskapet.

Tomtene som tenkes etablert er imidlertid ikke særlig store med 0.5 daa.
Planområdet som helhet utgjør totalt om lag 25 daa. hvorpå denne detaljreguleringen er av en kompakt type med relativt høy utnyttelsesgrad og lett adkomst. Planområdet preges for øvrig av sol nesten hele dagen med utsikt mot Puntadalen og Reisadalens vestlige side.

Planforslaget er i Nordreisa kommunes arealdel avsatt til fritidsbebyggelse og som følge av dette vil tidligere merknader til saken være å regne som hensyntatt, og det er jamfør vurderinger etter naturmangfoldloven ikke grunnlag for å tro at tiltakene i planen vil føre til skade på truet eller verdifullt naturmangfold. Detaljreguleringen synes ikke å inneha vesentlige faktorer ved seg som virker å være kontroversielle, og de nødvendige hensyn til reindrift, naturmangfold, landbruks- og friluftsinteresser virker å være imøtekommet.

Konklusjon:

Planforslaget anses å ha en planmessig løsning etter eldre plan- og bygningslov av 1985, og har ved Nordreisa kommunes prosess knyttet til arealdelen blitt avsatt til formålet fritidsboliger. Som del av kommuneplanens arealdel har derfor området blitt vurdert med hensyn på risiko- og sårbarhet, i tillegg til at reindrift og aktuelle sektormyndigheter har hatt anledning til innsigelser ved høring. På denne bakgrunn er planområdet Kanuttebakken godkjent for fritidsbebyggelse jamfør kommuneplanens arealdel av 20.03.14.

Videre synes detaljreguleringen å bære preg av positiv tilretteleggelse med hensyn på helse og trivsel som en sekundær samfunnsnyttig effekt, og i tillegg relativt konfliktfri med hensyn på tilgrensende arealbruk.

Etter en helhetlig vurdering anbefaler derfor administrasjonen at reguleringsplanen for Kanuttebakken hytteområde Gbnr. 29/ 9 på Svartfoss i Nordreisa kommune med tilhørende kart og bestemmelser- skal vedtas.

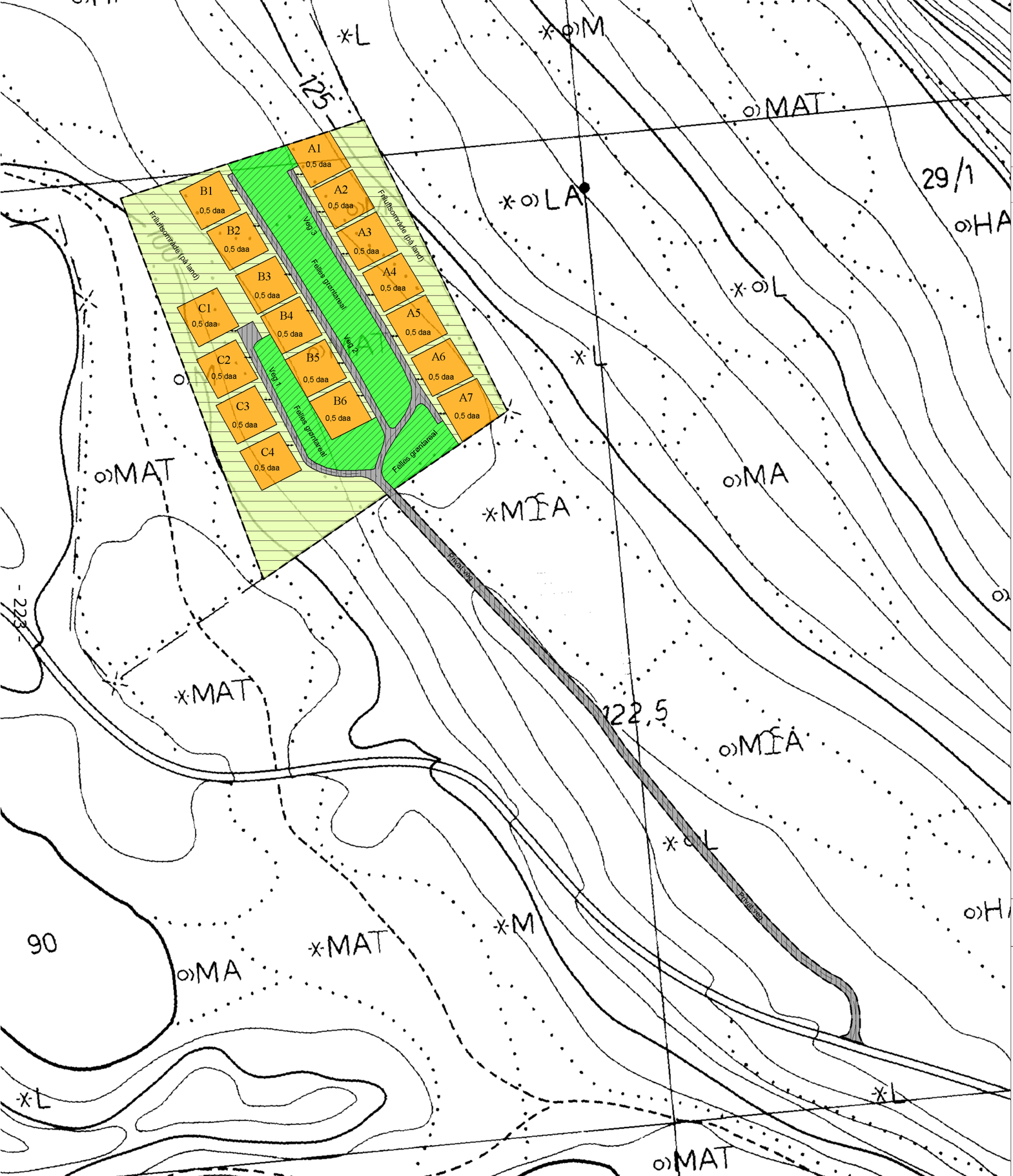

Nordreisa kommune

Reguleringsplan

Hyttefelt GNR 29/9 Storslåtten/Kanuttebakken, Svartfoss

PlanID: 19422008_006

Dato: 2.4.2008 **Redigitalisert:** 22.1.2015

TEGNFORKLARING

Reguleringsplan/Bebyggelsesplan PBL 1985

- Område for fritidsbebyggelse
- Privat veg
- Friluftsområde (på land)
- Felles grøntanlegg

Felles for reguleringsplan PBL 1985 og 2008

- Planens begrensning
- Formålsgrense
- Regulert senterlinje
- Avkjørsel
- Abc — Påskrift feltnavn
- Abc — Regulerings- og bebyggelsesplan - påskrift

N

Planens begrensning
Grense for arealformål

0 20 40 60 80 m

Saksbehandling etter PBL:

	Saksnr.	Dato	Sign.
Kommunsetyrets vedtak			
3. gangs behandling i det faste utvalget for plansaker			
2. gangs behandling i det faste utvalget for plansaker	0084/08	1.9.2008	RB
Offenlig ettersyn fra 28.4.2008 til 20.5.2008	08/00308	28.4.2008	RB
1. gangs behandling i det faste utvalget for plansaker	0046/08	21.4.2008	RB
Kunngjøring av oppstart av planarbeidet		10.3.2008	
Planen utarbeidet av:	**Plannr.**	**Tegnnr.**	**Saksbeh.**

Vedlegg 2

Forslag til reguleringsplan med bestemmelser for



Kanuttebakken hyttefelt
Grn.29 Bnr.9 Storslåtten
Ved Svartfoss
I Nordreisa kommune

PLANBESKRIVELSE

Formålet med reguleringsplanen

Formålet med planarbeidet er å regulere 17 nye hyttetomter, adkomst, fellesareal ved Svartfoss i Nordreisa kommune.

Området er i dag mest brukt til turområde.

Området består av litt bjørkeskog, older og selje.

Grunneier tar ut vinterbrensel til eget bruk av skogen på området.

Planen omfatter 17 nye tomter nummerert fra A1 - C4, adkomst, fellesareal.

Området ligger på to nivåer, A og B tomtene på øverste nivå og C tomtene på nederste nivå.
Svartfossfjellet i bakkant og panoramautsikt over Reisadalen og Puntadalen.
Det er lett tilgang til snøscooterløyper i område. (Svartfoss – Gapperus)
Sommerstid er dette et fantastisk tur, jakt/fiske, bær område.

Tiltakshaver vil av miljøhensyn oppgradere og bruke eksisterende skogsveg som tilkomstveg til feltet, den har avkjøring fra kommunal veg på en god og oversiktelig plass.

Planområdet

Planområdet skal reguleres til hyttefelt og ligger ca 500 meter fra kommunal veg ved Svartfoss og grenser til Grn 29 Brn 1.

Planområdet ligger skrånet terreng med paller som er plane, ved fjellfoten av Svartfossfjellet.

Området består mest av older og selje med innslag av bjørk.

Planområdet som er planlagt har et samlet areal på ca 25 daa.

Hvorav hyttetomtene utgjør ca 8,5 daa.

Hyttetomtene skal ha en størrelse på ca 500 m^2 med fri adgang på ca 3 meter mellom tomtene.

Ankomsten til hyttetomtene vil skje ved avkjøring fra kommunal veg inn på oppgradert skogsveg til opptegnede veger i feltet.

§1 GENERELT

1.1 Det regulerte område er vist med reguleringsgrense. Innenfor denne begrensingen gjelder disse bestemmelsene ved siden av Plan- og bygningsloven.

1.2 Planområdet som er beskrevet på planen er inndelt i reguleringsområdet med følgende formål:

- **§25-1. Byggeområder**
  17 hyttetomter

- **§25-6. Spesialområde**
  Veg

- **§25-7. Fellesområde**
  Grillplasser, grønnsaksland

§2 BYGGEOMRÅDE

Hyttetomter

2.1 I området for hyttefelt, skal det tillates fradelt 17 frittliggende hyttetomter.

2.2 Bygningene gis en utforming som skal ivareta lokal byggeskikk, og tilpasses kulturlandskapet.

- Det kan føres opp inntil to bygg på tomtene med totalt maksimalt tillat bruksareal BYA = 100m^2, eks: hytte 85m^2 BYA og uthus 15m^2 BYA
- Hyttene skal plasseres minst 2,5m fra tomtegrensen.
- Takvinkelen kan være mellom 18 og 40 grader.
- Grunnmur eller pålehøyde skal være på maksimalt 50 cm, for uthus maksimalt 30 cm, men når grunnforholdene tilsier det kan likevel deler av fundamentet for hytte tillates i en høyde av 100 cm.
- Mønehøyde skal være på maksimalt 5,5 m.
- Hyttene kan ha toaletter, har disse vannsisterner skal utslippet samles opp i septiktank uten avløp. Spillvann kan føres ut i grunnen fra utslagsvask.
- Det tillates innlagt vann i hyttene, hytteeier er selv ansvarlig for dette (for eksempel brønnboring)
- Hyttene kan ha innlagt strøm og bredbånd. Strømtilførsel og bredbånd bør føres som jordkabel til feltet. Stikkledning til hyttene skal føres som jordkabel.

- Fargevalg på tak og vegger skal være beskrevet i byggesaksmelding, da kommunen skal godkjenne dette.
- Strømaggregat kan brukes, det skal da være montert støydemping på aggregatet

§4 SPESIALOMRÅDE

4.1 Privat veg opparbeides av tiltakshaver fra kommunal veg langs eksisterende skogsveg inn i hyttefeltet og veger i hyttefeltet.

4.2 Privat veg skal eies av Grn 29 Brn 9 og Grn 29 Brn 1. De enkelte hyttetomtene skal ha tinglyst bruksrett til vegen.

4.3 Avkjøringen til kommunal veg skal være dimensjonert etter Statens vegvesens normaler (017)

4.4 Terrenginngrep i forbindelse med veganlegget skal skje mest mulig skånsomt. Vegskjæringer og fyllinger skal beplantes eller behandles på annen tiltalende måte.

4.5 Tomteeierne står ansvarlig for vedlikehold og brøyting av veger.

§5 FELLESOMRÅDE

5.1 I fellesområdet kan tomteeierne i samarbeid lage grillplasser, grønnsaksland, potetland og lignende.

5.2 Det tillates bygd et fellesanlegg på fellesområdet (eks: snøscootergarasjer, boder, o.l.). Dette bygget skal ikke stikke seg særlig ut fra de andre bygningene i området, fargevalg størrelse og bruk skal være beskrevet i byggesaksmelding, da kommunen skal godkjenne dette.

§6 FELLES BESTEMMELSER

6.1 Byggearbeider skal utføres under all mulig hensyntagen til terreng og vegetasjon.
I tilfeller hvor det forekommer utgravde masser, skal disse henlegges på steder der de ikke virker skjemmende.
Det er ikke tillatt innenfor utbyggingsområdet å foreta uttak av løsmasser slik at de kan virke skjemmende.

6.2 Det er ikke registrert vernede fortidsminner i det regulerte området.
Tiltakshavers meldeplikt etter kulturminnelovens § 8, 2 ledd pålegger tiltakshaver og eller de som utfører arbeid for han/henne, å melde fra til kulturvernmyndighetene dersom det likevel oppdages spor etter tidligere menneskelig aktivitet.
Skulle det under arbeid i marken komme fram gjenstander eller andre levninger som viser eldre aktivitet i området, må arbeidet stanses og melding sendes Sametinget og kulturetaten i Troms fylkeskommune.

6.3 Det anbefales på det sterkeste at det dannes en velforening for området, der tomteeiere automatisk blir medlemmer.
Velforeningen vil da kunne styre bruken av fellesområde og brøyting/vedlikehold av veger.

Utført av: Ketil Jensen. Student TFBA-07

Sappen 12.11.07

Vedlegg 3

Nordreisa kommune

Sak 0084/08
K 2000.

SÆRUTSKRIFT

Saksbehandler: Rune Benonisen	Arkiv: L12
Arkivsak: 08/00308	

Saksnr.:	Utvalg	Møtedato
0046/08	Driftsutvalget	21.04.2008
0084/08	Driftsutvalget	01.09.2008

REGULERINGSPLAN FOR HYTTEFELT GNR 29/9 - STORSLÅTTEN, REISADALEN

Saksdokumenter:
- Varsel om oppstart av planarbeid datert 10.03.2008
- Planbeskrivelse, planbestemmelser, plankart mottatt 02.04.2008
- Brev av 12.03.2008 fra Troms Fylkeskommune, kulturetaten
- Brev av 28.03.2008 fra Fylkesmannen i Troms
- Brev av 05.05.2008 fra Sametinget
- Brev av 06.05.2008 fra Troms Fylkeskommune, kulturetaten
- Brev av 16.05.2008 fra Reindriftsforvaltningen i Vest-Finnmark
- Brev av 19.05.2008 fra Statskog
- Brev av 20.05.2008 fra Fylkesmannen i Troms, landbruksavdelingen
- Brev av 04.07.2008 fra Fylkesmannen i Troms, landbruksavdelingen

Vedlegg:
- Plankart datert 02.04.2008
- Planbeskrivelse, planbestemmelser datert 12.11.2007

Saksframstilling:
Planforslaget som fremmes omfatter et område på totalt 25 daa på eiendommen 29/9 i Reisadalen. Planen fremmes og er utarbeidet av grunneier Henry R. Vangen.

Planen er ikke i tråd med gjeldende kommuneplan. Området er i sin helhet avsatt til LNF-område.

Forslaget legger opp til regulering av 17 nye hyttetomter, hver på 0,5 daa, adkomst fra kommunal vei og fellesareal. Totalt omfatter planen et areal på i underkant av 25 daa.

Generelt
Henry Vangen driver gårdsbruk på eiendommen 29/9 og eier totalt vel 400 daa. Totalt disponerer bruket vel 600 daa dyrket eng og noen hundre daa som nyttes som utmarksbeite. Dette vurderes av eier selv som rikelig og gir grunnlag i seg selv til dobling av dagens drift.

Planen ses i sammenheng med gårdsdriften og anses som et element i bedring av brukets næringsmessige grunnlag.

Naturgrunnlag
Grunnen er sandholdig moldjord med middels bonitet. Området ligger på en "pall" på østsiden av Reisadalen. Området heller lett mot sør og har gode solforhold. Vegetasjon er lauvskog blanding selje, older og bjørk.

Andre lokaliseringsfaktorer
Området er ikke bebygget og har ikke tidligere vært brukt til friluftsformål. Det går eksisterende skogsvei med avkjøring fra kommunal vei inn til området.

Jordvern og landbruksfaglige forhold
Tiltaket ses i sammenheng med bruk i drift. Arealet ligger i utkant av eiendommen om lag 1 km fra nærmeste bolig/bebyggelse. Nærmeste jorde i drift ligger vel 200 meter fra feltet. Totalt arealtap fra bruket blir 25 daa, men omfatter ikke jord i drift eller skogressurser av særlig betydning. Området er utilgjengelig ifht den øvrige eiendommen og er ikke vurdert av tiltakshaver som aktuell dyrkningsjord.

Naturmiljø
Det er ikke kjent at det er registrert viktige lokaliteter knyttet til biologisk mangfold som berører området direkte.

Samfunnsikkerhet og beredskap
Området berøres delvis av NGI sine generelle skredkart. På bakgrunn av dette er det gjennomført en skredvurdering i området av sakkyndige. Konklusjonen er at det ikke er fare for skred i området.

Kapasitet knyttet til strømforsyningen i øvre del av Reisadalen er etter informasjon fra Nord-Troms Kraftlag til tider problematisk. Om dette medfører behov for investeringer må det avklares i høringsrunden.

Kommunalteknisk
Det er ikke beskrevet løsninger knyttet til vann og avløp i planforslaget. Området er ikke dekket av kommunal vann eller avløp. Det vil i dette tilfellet ikke være tillatt med enkeltanlegg for avløp jmf forurensingsloven pga antall hytter innenfor området. Det må utarbeides plan for felles avløpsanlegg som viser ledningstrasé og plassering av renseanlegg / type renseanlegg. Det må søkes utslippstillatelse i egen søknad. Felles vannforsyning, eget og andres, må fremgå av avløpsplan.. For øvrig ser vi ikke at planen løser ut behov for kommunale investeringer.

Vurdering:
Planforslaget er utarbeidet i tråd med kommunens anbefalinger i forhåndskonferanse. Bestemmelsene gir i hovedsak grunnlag for en enkel saksbehandling mht estetikk, utforming av bygg. Planen er derimot uklar på forhold som berører vann og avløp. Dette er også forhold som ikke er del av planen direkte, men som må ses i sammenheng. Det anbefales at disse forholdene gjennomgås med tiltakshaver når høringen er avsluttet.

Den foreløpige vurderingen er at planforslaget vil gi ulempe direkte eller indirekte på forhold som kommunen er satt til å vurdere, herunder;

- Naturgrunnlag og naturressurser
- Sikkerhet og beredskap
- Jordvern og landbruksforhold
- Miljø, biologisk mangfold eller friluftsliv
- Reindrift

Planforslaget fremmes som privat forslag og er ikke satt av til formålet i gjeldende kommuneplan. I utgangspunktet bør dette være grunnlag for å avvise planforslaget. Når anbefalingen ikke blir slik i denne saken henger det sammen med følgende vurdering;

- Planen vil kunne gi bedret næringsmessig grunnlag for gårdsbruk i drift i utkanten av Nordreisa som har store næringsmessige og bosettingsmessige utfordringer.
- Det er ikke fremkommet merknader til planforslaget fra berørte parter og vi ser ikke at forslaget vil føre til ulempe for noen av de interessene kommunen er satt til å forvalte som arealmyndighet.

Rådmannens innstilling:
I medhold av plan- og bygningslovens § 27-1 nr 2 godkjennes forslag til reguleringsplan for hytteområde gnr 29/9, Kanuttebakken, Svartfoss.

Forslaget sendes ut til høring og offentlig ettersyn i 3 uker

Parter i saken tilskrives med melding om vedtak og plandokumenter.

Behandling/vedtak i Driftsutvalget den 21.04.2008 sak 0046/08

Behandling:
Innstillingen enstemmig vedtatt.

VEDTAK:
I medhold av plan- og bygningslovens § 27-1 nr 2 godkjennes forslag til reguleringsplan for hytteområde gnr 29/9, Kanuttebakken, Svartfoss.

Forslaget sendes ut til høring og offentlig ettersyn i 3 uker

Parter i saken tilskrives med melding om vedtak og plandokumenter.

TIL MØTE I DRIFTSUTVALGET 1.SEPTEMBER 2008

Saksframstilling:
Forslag til reguleringsplan for hyttefelt på gnr 29 bnr 9 Ved Svartfoss i Reisadalen ble lagt ut til høring og offentlig ettersyn i perioden 28.04.2008 til 20.05.2008. Fristen ble utsatt etter anmodning fra Fylkesmannen, landbruksavdelingen til etter møte i Fylkeslandbruksstyret den 03.07.2008.

Følgende merknader/innspill er fremkommet i høringen;

Sametinget:
Ber om at tekst i planbestemmelser endres fra samisk kulturminneråd til Sametinget. For øvrig ingen merknader.

Fylkeskommunen- kulturetaten:
Ingen merknader til planforslaget

Reindriftsforvaltningen i Vest-Finnmark:
Områdestyret har i flere saker knyttet til hyttefelt uttalt at disse må stilles i bero i påvente av kommuneplanen som er under rullering. Det vil med andre ord ikke være riktig å gjøre vedtak om å dispensere fra kommunaeplanens arealdel mens prosessen med rullering er i gang. Områdestyret tilrår at saken stilles i bero i påvente av arbeidet med kommuneplanens arealdel. I dagens situasjon må det tas høyde for at en eventuell reguleringsplan vil bli møtt med innsigelse fra områdestyret.

Statskog:
Statskog beklager sen tilbakemelding på varsel om oppstart og at uttalelse i den sammenheng ikke kom med til første behandling av saken.

Statskog kan ikke se at det foreligger nødvendig veirett for tiltakshaver over statens grunn, som beskrevet i planforslaget. Statskog har anmodet tiltakshaver om å ta kontakt for å avklare disse forholdene. Avtale om bruk av vei bør foreligge før reguleringsplanen vedtas.

Statskog registrerer at feltet ligger inn til statskog eiendom. Dette kan føre til begrensninger for mulighetene statskog har for å utnytte tilgrensende areal. Ber om at hytter plasseres minimum 4 meter fra grensen og ikke 2,5 m som i planforslaget.

Statskog anbefaler at det utarbeides plan for felles avløp til hyttene som forebygger forurensing av grunnen.

Viser til kommunens arbeid med revisjon av arealplan. Bemerker at en avventing ifht dette arbeidet kunne sikre en mer helhetlig planlegging og forutsigbar situasjon mht arealbruk i Reisadalen.

Fylkesmannen i Troms, landbruksavdelingen:
Arealet planlagt til hyttefelt ligger i LNF-område med gode jord- og skogressurser. Det er satt av flere områder for hyttebygging i gjeldende kommuneplan som ikke er utbygget. Kommunen er i gang med rvisjon av arealplan, og omsøkte felt kan vurderes i samband med dette når det foreligger en analyse av behov for nye hyttefelt.

Planområdet ligger i et større sammenhengende dyrkbart skogområde med veksling av furuskog og lauvskog. Arealene er av gode boniteter og må sikres som en fremtidig dyrkningsreserve. Arealet er lettdrevet og egner seg til maskinell driftsform. I forhold til et langsiktig jordvern er ikke planforslaget forsvarlig. Troms fylke har begrensede dyrkningsreserver.

Behovet for hytteområder kan dekkes innenfor godkjente byggeområder.

Fylkeslandbruksstyret reiser innsigelse til realisering av reguleringsplan for hytteområde gnr 29/9- Storslåtten i Nordreisa kommune.

Vurdering:
Alle vesentlige merknader til planforslaget knytter seg til at kommunen ikke bør dispensere/godkjenne planer som ikke er del av kommuneplanens arealdel, sett i lys av at revisjon av planen er satt i gang. Dette er gjennomgående posisjonen som arealmyndighetene har til slike saker, selv om det ikke nødvendigvis foreligger vesentlige verdier på stedet. For Nordreisa kommune som arealmyndighet vil det i slike tilfeller være vurdering av om kommunen skal vektlegge grunneiers interesser eller forholde seg til "kontrakten" som arealplan er.

I dette tilfellet har fylkeslandbruksstyret vurdert at området har vesentlig verdi og må sikres som fremtidig dyrkningsreserve, og fremmer ut fra det innsigelse til planen. I uttalelsen fra reindriftsforvaltningen antydes det også innsigelse, men det er ikke brakt på det rene om uttalelsen er ment som en innsigelse.

Planutvalget kan i dette tilfellet gjøre følgende;

Ta innsigelsen til etteretning, dvs avvente videre behandling av reguleringsplan til arealbruken er avklart gjennom kommuneplan. Alternativt imøteser kommunen ikke innsigelsen og vedtar videre behandling av plan. Det vil medøre forhandling i løpet av høsten og evnt videre behandling av saken i miljøverndepartementet hvis meklingen ikke fører til enighet. Hvis kommunen ikke vinner frem vil området være mer eller mindre låst for bygging av hytter.

Sett i lys av at kommuneplanen er under revisjon, og at muligheten for grunneier for utnyttelsen av området fortsatt vil være til stede gjennom denne behandlingen og det faktum at behandling av innsigelse trolig vil ta lengre tid enn behandling av arealplan så anbefaler rådmannen som følger;

Rådmannens innstilling:
Innsigelse fra fylkeslandbruksstyret til gjennomføring av plan for hyttefelt på gnr 29/9 – Storslåtten, av 04.07.2008 tas til etterretning. Videre behandling av reguleringsplanen utsettes til arealbruk for området er avklart gjennom kommuneplanens arealdel.

Behandling/vedtak i Driftsutvalget den 01.09.2008 sak 0084/08

Behandling:
Innstillingen enstemmig vedtatt.

VEDTAK:
Innsigelse fra fylkeslandbruksstyret til gjennomføring av plan for hyttefelt på gnr 29/9 – Storslåtten, av 04.07.2008 tas til etterretning. Videre behandling av reguleringsplanen utsettes til arealbruk for området er avklart gjennom kommuneplanens arealdel.

Rett utskrift
11.09.2008

Maylill Henriksen
sekretær

Utskrift til: Fylkeslandbruksstyret
Rune Benonisen, her

Statskog

Vedlegg 1.

NORDREISA KOMMUNE
SERVICEKONTORET
23 MAI 2008
SAKSNR. 08/00308
LØPENR. 00 4002/08
DOK.NR. 011 ARK.KODE 29/9
L12

Nordreisa kommune

Postboks 174
9156 STORSLETT

Moen, 19. mai 2008

Vår saksbehandler:
Herbjørg Arntsen, tlf. 77836714

Vår ref.:
08/01096-005

Deres ref.:

MERKNADER TIL REGULERINGSPLAN FOR HYTTEFELT GNR 29/9 - STORSLÅTTEN, REISADALEN

Viser til brev datert 28.04.2008 angående høring og offentlig ettersyn av reguleringsplan for hyttefelt gnr. 29/9 – Storslåtten, Reisadalen.

I saksprotokollen fra møte i driftsutvalget 21.04.2008, saksnr. 0046/08, vises det til at det ikke er fremkommet merknader til planforslaget fra berørte parter. Statskog mottok 18.03.2008 kunngjøring om igangsetting av reguleringsplanarbeid jf. brev datert 10.03.2008. Dette ble besvart i brev fra Statskog, datert 14.04.2008, til Henry Vangen med kopi til Nordreisa kommune. Vi beklager sen tilbakemelding i forbindelse med varslet og at denne ikke ble tatt med i saksforberedelsen/saksbehandlingen, men ønsker å bemerke den korte fristen for innspill. Statskogs innspill står ved lag og vi har følgende merknader til planforslaget:

Veirett
I følge plankart og plantekst er atkomsten til hyttefeltet planlagt over statsgrunn gnr. 29 bnr. 1, Nordreisens allmenning. Planbestemmelsene § 4, punkt 4.2: *"Privat veg skal eies av Gnr 29 Bnr 9 og Gnr 29 Bnr 1. De enkelte hyttetomtene skal ha bruksrett til vegen."*

Statskog kan i dag ikke se at det foreligger nødvendig veirett over statsgrunn, og finner at det ikke er grunnlag for ordlyden i planbestemmelsene. I brev datert 14.04.2008 ba vi om at eventuell veirett over statsgrunn skulle dokumenteres, og oppfordret til dialog om bruk av eksisterende vei. Statskog har ikke lykkes i nå tiltakshaver, Henry Vangen, på telefon. Statskog mener en avtale om bruk av veien bør foreligge før reguleringsplanen godkjennes.

Planens begrensning
Statskog registrerer at hyttefeltet (og tomter) er planlagt helt inntil grensen mot statsgrunn. Dette kan føre til begrensninger i våre muligheter til å utnytte tilgrensende areal. I følge planbestemmelsene skal hyttene plasseres minst 2,5 m fra tomtegrense – for tomten som grenser til statsgrunn ber vi om at denne avstanden settes til minimum 4 m, jf. alminnelig bestemmelse om bygningers avstand til nabogrense pbl. §70 nr 2.

E-mail: herbjorg.arntsen@statskog.no

Statskog SF	Postadresse:	Kontoradresse:	Telefon:	Telefaks:	Bankkonto:
NO 966 056 258	Serviceboks 1016 7809 Namsos	Moen i Troms	+47 07800	+47 74 21 30 01	8200.06.58800

Vann og avløp, samt strøm
I følge planbestemmelsene § 2 kan hyttene ha innlagt vann og toaletter. Spillvann kan føres ut i grunnen fra utsalgsvask. Videre tillates det innlagt strøm og bredbånd, som bør føres i jordkabel til feltet. Statskog forutsetter at det utarbeides en plan for felles avløpsanlegg, og at en forbygger forurensning av grunnen. Dersom ledningstraseer, plassering av renseanlegg og/eller jordkabler/luftledninger planlegges over statsgrunn, ber Statskog om å bli kontaktet vedrørende saken.

Kommuneplanens arealdel
Kommuneplanens arealdel er under revisjon, med planlagt sluttbehandling i juni 2009. Per dags dato er området for planlagt fritidsbebyggelse definert som LNF-område. Vi tillater oss å bemerke at en avventning i forhold ny arealplan kunne sikret en mer helhetlig planlegging og forutsigbar situasjon mht arealbruken i Reisadalen.

Utover dette har Statskog ingen merknader til vedtatt forslag til reguleringsplan for hyttefelt på eiendommen Storslåtten gnr. 29 bnr. 9, Nordreisa kommune.

Med vennlig hilsen

Hilde Sijarvo

for Herbjørg Arntsen

Kopi til: Henry Vangen, 9151 Storslett

AVTALE

Eiendommen gnr ._____ bnr ____ fnr____ gis rett til adkomst fra offentlig veg: _____ over eiendommen(e) gnr _____, bnr. _____

Kostnader ved etablering og vedlikehold av vegen reguleres etter veglovens bestemmelser om ikke annet er avtalt.

Eiendom	Sted	dato	Navn	Signatur

Avtalen lages i 3 eksemplarer, et eks til hver av partene og en til tinglysingsmyndigheten. **Avtalen skal tinglyses.**

Nordreisa kommune

Arkivsaknr: 2015/330-17
Arkiv: L12
Saksbehandler: Birger Storaas
Dato: 11.05.2015

Saksfremlegg

Utvalgssak	Utvalgsnavn	Møtedato
30/15	Nordreisa driftsutvalg	26.05.2015
	Nordreisa kommunestyre	

Detaljreguleringsplan Svartfosslia hyttefelt 19422010_003 - sluttbehandling

Henvisning til lovverk:
Plan- og bygningsloven § 12-12

Vedlegg
1 Planbeskrivelse
2 Planbestemmelser
3 Plankart
4 Høringsbrev med sak 13/15 driftsutvalget
5 Fylkesmannens uttalelse
6 Fylkeskommunens uttalelse
7 Statens vegvesens uttalelse
8 NVEs uttalelse
9 Uttalelse fra D-42 RBD
10 Uttalelse fra Vangen og Pettersen

Rådmannens innstilling

I medhold av plan- og bygningslovens § 12-12 vedtas detaljregulering for Svartfosslia hyttefelt planid. 19422010_003 med tilhørende reguleringsbestemmelser revidert 06.05.2015.

Saksopplysninger

Planforslaget

Forslag til detaljregulering for Svartfosslia hyttefelt er mottatt fra Statskog SF som er tiltakshaver. Bakgrunn for saken og beskrivelse av tiltaket framgår av saksframlegg til behandling for høring og offentlig ettersyn, se vedlegg 4.

Hensikt med reguleringen

Hensikten med reguleringen er å tilrettelegge for inntil 35 hytter av høy standard samt parkeringsområder på gnr. 29 bnr. 1.

Forhold til overordnete planer

Planforslaget er i samsvar med kommuneplanens arealdel.

Førstegangsbehandling

Planforslaget ble førstegangsbehandlet av driftsutvalget den 03.03.2015 sak 13/15. Driftsutvalget vedtok å fremme planen og sende den på høring og legge den ut til offentlig ettersyn.

Endringer etter førstegangsbehandling

Det er foretatt en endring:

- Nytt kulepunkt i planbestemmelsens punkt 5.3 Vann/avløp/toalett:
    - Dersom vannuttaket får utilsiktede og alvorlige konsekvenser for naturmiljøet, må en tilfredsstillende løsning finnes i samråd med berørte fagmyndigheter og parter samt kommunen.

Høringsuttalelser:

Planforslaget ble lagt ut til offentlig ettersyn i perioden fra 7.3 – 24.4.2015. I samme periode ble forslaget sendt regionale myndigheter, berørte grunneiere, reindrifta m.fl. til uttalelse. Det kom inn totalt 6 uttalelser. Disse følger saken som vedlegg. Hovedtrekkene i merknadene er referert nedenfor.

Uttalelse fra Fylkesmannen, 20.04.2015:
Fremmer ingen innsigelse eller merknader til planforslaget.

Uttalelse fra Troms fylkeskommune, 22.04.2015:
Ingen merknader til planforslaget. Dette er en felles uttalelse fra planavdelingen og kulturetaten i fylkeskommunen.

Uttalelse fra Statens vegvesen, 23.03.2015:
Ingen merknader til planforslaget.

Uttalelse fra NVE, 20.04.2015:
Med hjemmel i vannressursloven § 20 avgjør NVE at vannuttaket som inngår i reguleringsplanen kan bygges og drives uten at det trenger å behandles av NVE etter bestemmelsene i vannressursloven. Dersom vannuttaket får utilsiktede og alvorlige konsekvenser for naturmiljøet, legger NVE til grunn at vannuttaket må reduseres eventuelt opphøre. NVE anbefaler at dette blir innarbeidet som en bestemmelse til reguleringsplanen. NVE har ellers ingen merknader til planen.

Rådmannens kommentar:
For å imøtekomme NVEs merknad er det føyd til nytt kulepunkt i planbestemmelsene under punkt 5.3 Vann/avløp/toalett:

- Dersom vannuttaket får utilsiktede og alvorlige konsekvenser for naturmiljøet, må en tilfredsstillende løsning finnes i samråd med berørte fagmyndigheter og parter samt kommunen.

Denne endringen er avklart med tiltakshaver Statskog som ikke har innvendinger mot denne. I epost av 8.5. har NVE bekreftet at deres merknad er ivaretatt ved denne tilføyelsen.

Uttalelse fra D-42 Beahcegealli reinbeitedistrikt v/ styret, 09.04.2015:

- En av hovedferdselsårene for distriktet for å komme opp til fjellet med ATV.
- Økt trafikk nedenfor skoggrensa ikke så forstyrrende for reindrifta, men at hyttefeltet kan skape mer trafikk opp mot fjellet som vil være til større ulempe.
- Fjellet rett over er et av de viktigste luftingsområdene med tilhørende beite ned mot skoggrensa.
- Distriktet har også behov for å ha lett tilgang til å ferdes opp veien i Svartfosslia, samt å ha oversikt over ferdselen som skjer inn mot fjellet med fremtidig utvikling av motorisert ferdsel og topptur ferdsel av større grupperinger eller økt kontinuitet av ferdsel av fotturister.
- Distriktet vil på grunnlag av dette kreve å få 2 av tomtene som ligger nærmest veien 13 og 15 regulert til distriktet med samme standard som resten av tomtene. Distriktet vil med dette kunne kompensere i noen grad for ulempene hyttefeltet gir med mulighet til å oppholde seg i området når reinen er der. Denne type kompensasjon vil kunne gi videre dialog og samarbeid med det nye hyttefeltet.
- Distriktet vil fortsatt ha veien åpen for ferdsel og transport av utstyr til fjellområdene uten hinder av overfylt parkering eller stengsel av forskjellig grad.

Rådmannens kommentar:
Det er rådmannens oppfatning at planen med bestemmelser gir en klar forsikring om at hyttefeltet ikke vil hindre veien/atkomsten opp langs eksisterende skogsbilvei i Svartfosslia. En kan nok forvente at hyttefeltet vil utløse en noe større trafikk opp mot fjells. Men dette vil nok være relativt lite vurdert opp mot at dette er et område som brukes i ganske stor grad i dag både vinter- og sommerstid.

Når det gjelder kravet om 2 hyttetomter til reinbeitedistriktet som kompensasjon for ulempene, er det rådmannens oppfatning at dette er dårlig begrunnet fra reindriftas side. Tiltakshaver har muntlig tilkjentgjort for saksbehandler at dette er et urimelig krav fra reindrifta. Det er derfor rådmannens anbefaling at dette ikke hensyntas. Reinbeitedistriktet har mulighet for å påklage et vedtak om godkjenning av planen. Informasjon om dette vil bli gitt av kommunen etter at planen er vedtatt.

Uttalelse fra May-Helen Vangen og Stein-Magne Pettersen, 11.03.2015:

- De driver gårdsbruk på eiendommen 29/8.
- De uttrykker bekymring for at hyttefeltet kan påvirke vannstanden til elv som går gjennom eiendommen deres og er drikkekilde for dyrene på ut- og innmarksbeite. Det er om sommeren minimalt med vann i elva.
- Områdene rundt er hovedbeiteområde for 350 sau hver sommer og det uttrykkes bekymring om det er tatt hensyn til at mer ferdsel i området vil forstyrre og eventuelt skremme vekk dyrene fra beiteområdet.

Rådmannens kommentar:
I planbeskrivelsens punkt 5.7 Vann og avløp er det gitt en beskrivelse av vannanlegget. Det er antatt at boredybden på fjellbrønnene er 120 meter og anlegget dimensjoneres med en kapasitet på 0,3 l/s i døgngjennomsnitt. Det er derfor god grunn til å anta at vannstanden i nevnte elv ikke

vil påvirkes i merkbar grad av dette anlegget. Dessuten er det nå kommet et nytt tillegg i bestemmelsene som skal motvirke at vannuttaket gir større og utilsiktede utslag for naturmiljøet, se over under uttalelse fra NVE.

Når det gjelder beitedyra i området, så vil det følge for enhver som oppholder seg i området å ta særskilt hensyn til disse – spesielt gjelder det å være aktpågivende med å holde hunder i bånd. Dette følger av annet lovverk enn plan- og bygningsloven.

Innsigelser

Det er ikke varslet innsigelser til planen. Kommunestyret kan dermed vedta reguleringsplanen.

Vurdering

Innkomne merknader
Vurdering av de enkelte innkomne uttalelsene fremgår av kommentarene over.

Samlet vurdering
Planforslaget er godt bearbeidet og ivaretar nødvendige hensyn. Interessene til landbruk, reindrift og allmenheten er på en tilfredsstillende måte ivaretatt gjennom bestemmelser og arealbruken i plankartet.
Med bakgrunn i redegjørelsen ovenfor anbefaler rådmannen at planforslaget detaljregulering for hyttefelt Svartfosslia 19422010_003 vedtas.

Liste over ikke vedlagte dokumenter:
- ROS - 13.2.2015
- ROS - februar 2011
- ROS - Notat oppdatering av ROS - februar 2011
- Overordnet brannotat, Norconsult
- E-post fra Norconsult vedr. brannotat
- Forhåndsvarsel og innkomne merknader
- Sametingets uttalelse 2014
- Fylkeskommunens uttalelse 2014
- Referat forhåndskonferanse
- Kommuneplanens arealdel - samlet vurdering etter NML av Svartfoss-området

Disse finnes på kommunens hjemmeside under sak 13/15 for driftsutvalgets møte 3. mars:
http://www.nordreisa.kommune.no/getfile.php/2965582.1386.ytrbbbuxrf/Innkalling+til+driftsutvalget+3.3.15.pdf

Svartfosslia hyttefelt

Statskog

Planbeskrivelse

Dato: 13.2.2015

Detaljregulering fritidsboliger 1942/29/1 – Svartfosslia

Planid 19422010_003 Nordreisa kommune

SAMMENDRAG

Deler av eiendommen Nordreisens allmenning gnr. 29 bnr. 1 skal utvikles til et hyttefelt med 35 enkeltstående hytter. Området ligger i Svartfosslia i Reisadalen ca 37 km fra Storslett i Nordreisa kommune. Planlagt hyttefelt er sørvendt med god beliggenhet i forhold til sol, utsikt og tilgjengelighet. Arealet er ikke tidligere regulert, men er i kommuneplanens arealdel avsatt til fritidsbebyggelse, samt kombinert samferdselsanlegg og teknisk infrastruktur.

Oppstart av planarbeidet ble kunngjort i lokalavisen 13.11.2010 og på Nordreisa kommunes internettsider den 17.11.2010. Offentlige instanser, naboer og rettighetshavere er tilskrevet med brev datert 11.11.2010.

Planarbeidets ramme er jf. plan- og bygningslovens § 12-3 Detaljregulering, det vil si at planforslaget er en oppfølging av hovedtrekk og rammer i kommuneplanens arealdel.

Forslagsstiller er: Statskog SF, region Troms

Denne reguleringsplanen inneholder detaljregulering for Svartfosslia hyttefelt. Materialet i detaljplanen består av følgende deler:

1. Planbeskrivelse, datert 13.2.2015 (word og pdf)
2. Plankart med tegnforklaring, datert 13.2.2015 (pdf og sosi 4.3)
3. Reguleringsbestemmelser, datert 13.2.2015 (word og pdf)
4. ROS-analyse, datert 13.2.2015 (pdf)

I tillegg er følgende materiale vedlagt detaljplanen:

5. Forhåndsvarsler og merknader
6. Sjekkliste for planlegging inkl. i planbeskrivelsen
7. Referat fra forhåndskonferanse, avholdt 29.10.2010
8. Vedlegg 1 ROS-analyse naturrisiko, datert februar 2011
9. Vedlegg 2 Notat-oppdatering av tidligere ROS vurdering snø og skred, datert 9.2.2015
10. Vedlegg 3 Overordnet brannotat vedr. Svartfosslia, datert 8.7.2011 m/e-post av 19.7.2011 (vedlegg 4)

Foto på forside: Norge i 3D, 2011

INNHOLD

SAMMENDRAG **1**

INNHOLD **1**

1. BAKGRUNN **2**

1.1 FORSLAGSSTILLER 2
1.2 HENSIKTEN MED PLANEN 2

2. PLANSTATUS **2**

2.1 OVERORDNETE PLANER 2
2.2 OVERORDNETE FØRINGER 3

3. PLANOMRÅDET **3**

3.1 BELIGGENHET, STØRRELSE OG AVGRENSNING 3
3.2 ADKOMST 4
3.3 EIENDOMSFORHOLD 5
3.4 NATURGRUNNLAG 6
3.4.1 Geologi *6*
3.4.2 Topografi og landskap *6*
3.4.3 Vegetasjon *8*
3.5 NATURVERDIER 8
3.6 BRUK AV OMRÅDET 8
3.6.1 Skogsdrift *8*
3.6.2 Reindrift *9*
3.6.3 Jordbruk/beite *9*
3.6.4 Rekreasjon *9*

4. PLANPROSESS **10**

4.1 FORHÅNDSKONFERANSE 10
4.2 FORHÅNDSVARSLING 10
4.3 INNKOMNE FORHÅNDSMERKNADER 11
4.3.1 Offentlige høringsinstanser *11*
4.3.2 Ideelle foreninger *13*
4.3.3 Direkte berørte parter og naboer *13*
4.4 KONSEKVENSUTREDNINGER 14
4.5 KULTURMINNER 14

5. BESKRIVELSE AV PLANEN **14**

5.1 PLANNAVN OG INNHOLD 14
5.2 AVGRENSING OG AREALFORDELING 14
5.3 PLASSERING AV HYTTEBEBYGGELSEN 15
5.4 BYGGEGRENSER 15
5.5 VEIER OG ADKOMST TIL HYTTENE 15
5.6 LANDBRUKS-, NATUR OG FRILUFTSOMRÅDER SAMT REINDRIFT 16
5.7 VANN OG AVLØP 16
5.8 STRØMFORSYNING OG FIBERKABEL 17
5.9 RENOVASJON 17
5.10 NYE TILTAK OG HYTTEVELFORENING 17

6. KONSEKVENSER AV PLANFORSLAGET **18**

6.1 PLANFAGLIGE VURDERINGER 18
6.2 JORDVERN- OG LANDBRUKSFAGLIGE VURDERINGER 20
6.3 MILJØFAGLIGE VURDERINGER 20
6.4 KULTURLANDSKAP OG KULTURMINNER 23
6.5 SAMFUNNSSIKKERHET OG BEREDSKAP 23
6.6 FOLKEHELSE, BARN OG UNGES, FUNKSJONSHEMMEDES OG ELDRES INTERESSER 24
6.7 VEI- OG VEITEKNISKE FORHOLD/TRAFIKKSIKKERHET 25
6.8 ANDRE KOMMENTARER 27

1. BAKGRUNN

1.1 Forslagsstiller

Tiltakshaver er Statskog SF, region Troms.

Detaljplanen er utarbeidet av Statskog SF med underleveranser fra følgende:

- Sweco AS (forprosjekt VA-anlegg og grunnvannsvurderinger, samt karttekniske tjenester)
- Norconsult AS (overordnet brannvurdering)
- Halti nasjonalparksenter AS (naturrisiko i ROS-analysen)
- Siv. ing. Pål Pettersen (vann- og avløp)

1.2 Hensikten med planen

Planen skal legge til rette for høy standard fritidsbebyggelse med adkomst. Det er planlagt 35 nye hyttetomter i feltet.

Det er en målsetning at hyttefeltet skal gjøre området mer tilgjengelig og dermed mer brukt som friluftsområde enn i dag.

2. PLANSTATUS

2.1 Overordnete planer

I kommuneplanens arealdel for Nordreisa kommune 2014-2026, vedtatt 20.3.2014, er område BFR 03 (tidligere FR13, i arealdelen vedtatt 24.6.2002) Svartfosslia avsatt til framtidig fritidsbebyggelse. Arealet er på ca. 470 dekar. Planområdet omfatter kun deler av BFR 03 i øst og SKF 1, og utgjør totalt 238 dekar. Området SKF 1 avsatt til kombinert samferdselsanlegg og teknisk infrastruktur. Arealet er på ca. 37 dekar. Arealene BFR 03 og SKF 1 er vist i (Figur 1). Ut over arealet avsatt i kommuneplanens arealdel er det tatt inn areal til vei og parkering for å sikre adkomst til hyttefeltet.

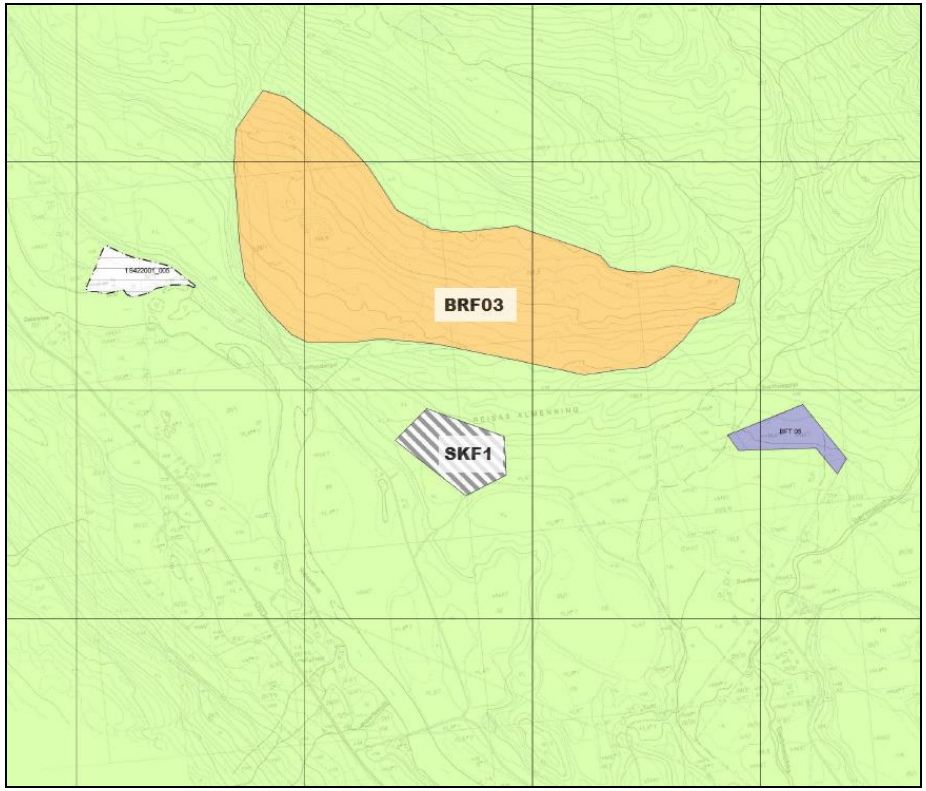

***Figur 1**. Utsnitt fra kommuneplanens arealdel for Nordreisa, areal avsatt til framtidig hyttefelt i Svartfosslia er markert med BFR 03. I tillegg er arealet til kombinert samferdselsanlegg og teknisk infrastrukturmarkert med SKF 1.*

Det er i overordna plan satt et øvre tak på 55 hytter i området, samt at det åpnes opp for flere hytter i senere plan under forutsetning av en vurdering av virkningen en slik utbygging vil ha for reindriften.

Denne detaljplanen regulerer for 35 hytter innenfor planområdet.

2.2 Overordnete føringer

Kommuneplanens arealdel for Nordreisa kommune inneholder bestemmelser og retningslinjer for byggeområder:

- Generelle bestemmelser for byggeområder om blant annet infrastruktur inkl. parkering og energiforsyning (hovedregel: jordkabel).
- Bestemmelser for størrelse og utforming på fritidsbebyggelse, standardklasse 1 (høy standard):
    - Maks tillatt bruksareal (BRA). Totalt: BRA = 150 m^2, Hytte: BRA = 125 m^2.
    - På hver tomt tillates maksimalt 3 bygg: en hytte og inntil 2 uthus (inkl. vedbod, do, anneks m.m.).

3. PLANOMRÅDET

3.1 Beliggenhet, størrelse og avgrensning

Planområdet er lokalisert i Svartfosslia i Reisadalen og omfatter deler av eiendommen gnr. 29 bnr. 1 i Nordreisa kommune.

Avstanden fra Storslett er ca 37 km og til Saraelv ca 10 km. Området ligger ca 210 km fra Alta, ca 85 km fra Skjervøy og ca 150 km fra Skibotn (Figur 2). Nærmeste butikk, bensinstasjon og annet servicetilbud er lokalisert til Storslett

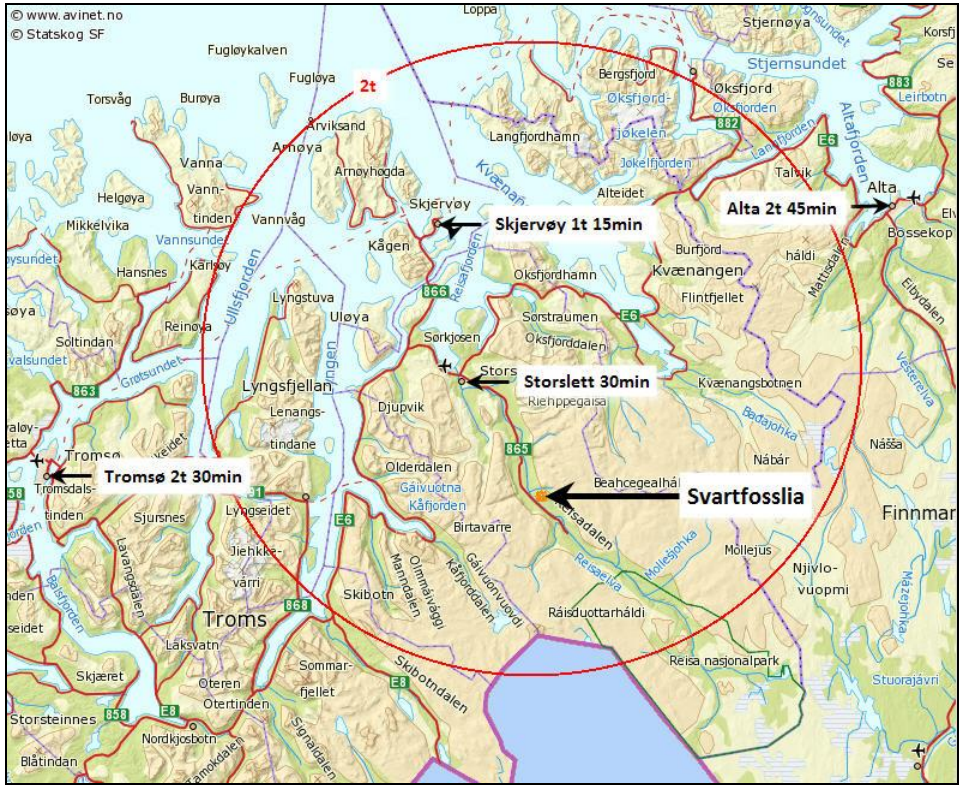

Figur 2. *Planområdet, markert med oransje, ligger i Reisadalen i Nordreisa kommune.*

Planområdet er 238 dekar, inkludert parkering og adkomstvei. Avstanden er 1,4 km mellom vinterparkeringen (VP) og øverste avkjørsel inn til hyttefeltet ved parkeringsplass P4.

Hyttetomtene ligger i hovedsak mellom 150 m.o.h. og 200 m.o.h. I nord avgrenses området naturlig opp mot foten av en åsrygg. I sørøst følger grensa eksisterende skogsbilvei. Mot sør og vest er plangrensa trukket gjennom skogen (Figur 3).

Parkering (P6) og avløpsanlegg ligger mellom 105 m.o.h og 125 m.o.h (Figur 3). P6 ligger på nordvest siden av skogsbilveien og på motsatt side mot sørøst ligger avløpsanlegget.

Planlagt hyttefelt er sørvendt med god beliggenhet i forhold til sol, utsikt og tilgjengelighet. Området er naturtomt og har nærhet til parkering og campingplass.

3.2 Adkomst

Adkomst til området er etter fylkesvei 865 inn Reisadalen fra Storslett, og videre over brua hvor det er skiltet til Svartfoss. Det går skogsbilvei på andre siden av elva – først mot venstre, så til høyre opp eksisterende skogsbilvei mot hyttefeltet. Det er planlagt skogsbilvei inn til hyttene og parkeringsplass ved hyttetomtene. Det er avsatt areal til parkering i utkanten av planområdet (P1 - P6). Ved behov planlegges utvidelse av parkeringskapasiteten på østsida av elva (VP). Herfra går det scooterløype opp mot og forbi hyttefeltet.

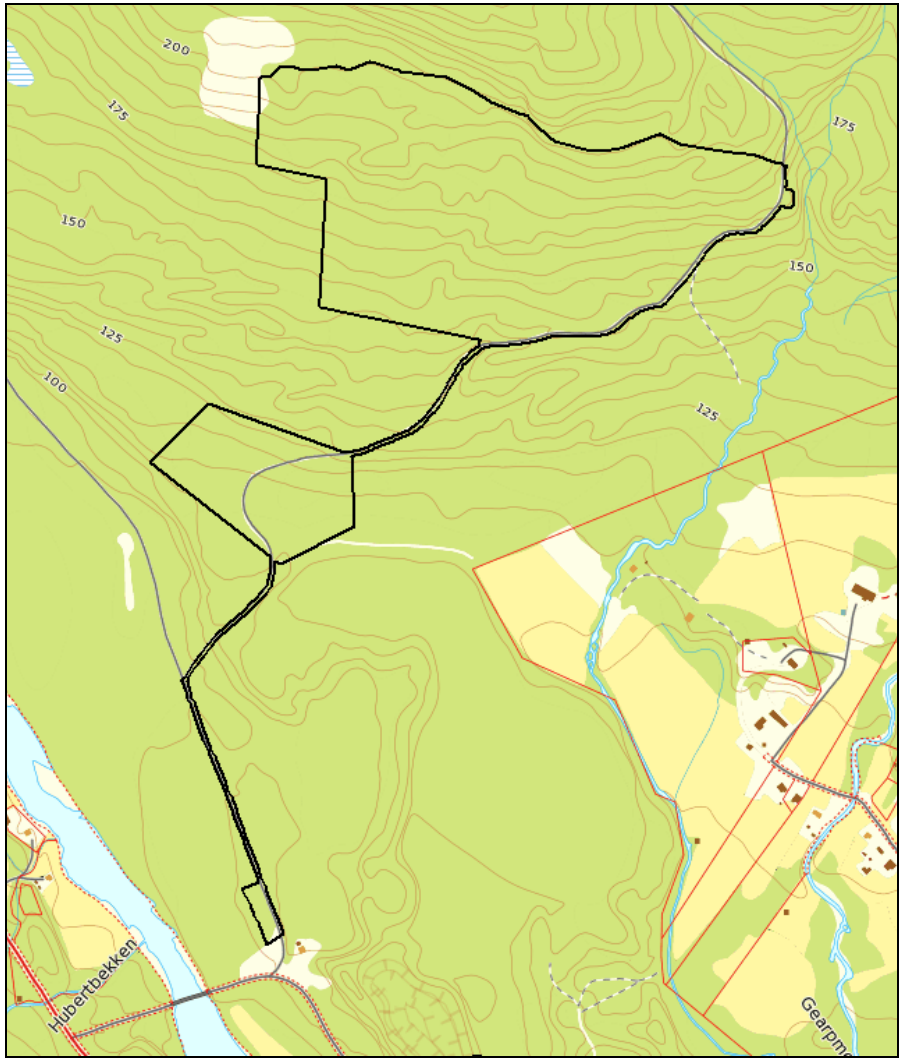

Figur 3. *Planavgrensning for detaljplan for Svartfosslia hyttefelt.*

3.3 Eiendomsforhold

Planområdet ligger i sin helhet på statsgrunn gnr. 29 bnr. 1, Nordreisens allmenning. Det er ingen tilstøtende eiendommer direkte inn til plangrensa (Figur 4). Naboeiendommer i nærheten av hyttefeltet:

Gnr.	Bnr.	Hjemmelshaver/Fester	Eiendomsoverdragelser
29	1	Statskog SF	
29	1	Statskog SF/Forsvarsbygg Fellestjenester (fester, nr. 9047)	
29	8	Vangen Arnulf Johannes	Fra 6.1.2012: Pettersen Stein-Magne Vangen May Helen R.
29	9	Vangen Henry Rolf	Fra 4.12.2014: Musum Isabel Kanutte Musum Lars Ole
29	12	Henriksen Heidi Rikardsen Henriksen Ken Sivert	
29	15	Vangen Henry Rolf	Fra 4.12.2014: Musum Isabel Kanutte Musum Lars Ole
29	20	Statskog SF/ Andersen Jon Arild Gustav (fester)	
29	21	Vangen Eyolf Ragnar	
29	24	Vangen Henry Rolf	Fra 4.12.2014: Musum Isabel Kanutte Musum Lars Ole
29	34	Vangen Henry Rolf	Fra 4.12.2014: Musum Isabel Kanutte Musum Lars Ole
29	53	Vik Morten Mo	Fra 22.9.2011: Holm Maria Joan H. Holm Trond
29	95	Henriksen Heidi Rikardsen Henriksen Ken Sivert	Fra 19.6.2014: Hammari Roald Hans

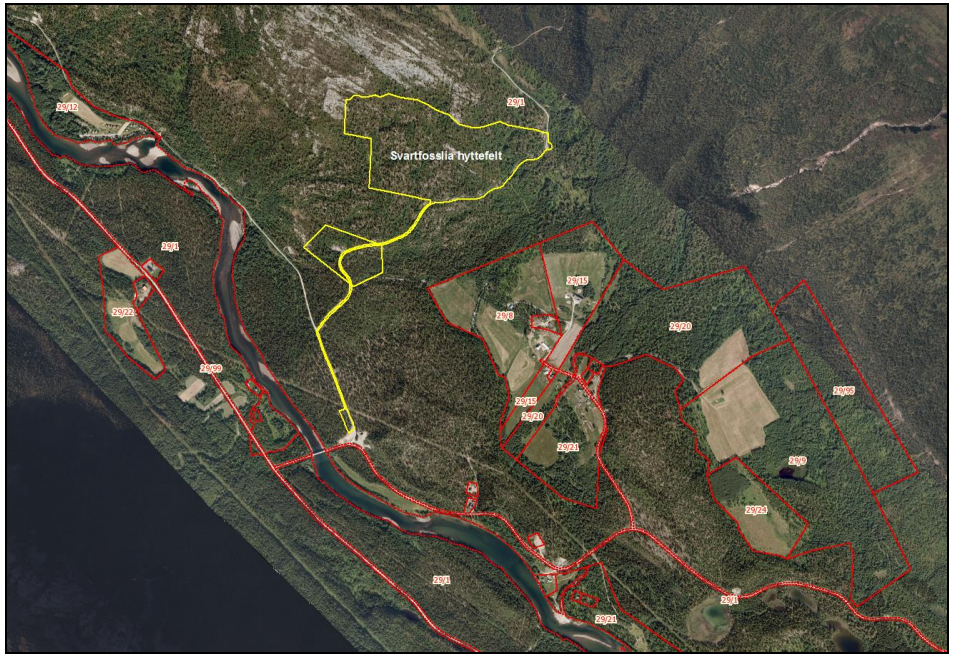

Figur 4. *Planområdet ligger på eiendom gnr. 29 bnr. 1. Grenser til naboeiendommer og Reisaelva er markert med rødt.*

3.4 Naturgrunnlag

3.4.1 Geologi

Berggrunnen består av meta-arkose delvis med kvartsittlag (NGU 2010). Løsmassene i planområdet preges av breelvavsetninger og morenemateriale (NGU 2010). Arealet hyttetomtene er lagt til har i hovedsak et tynt morenedekke over berggrunn, stedvis med bart fjell. Arealet til teknisk infrastruktur i forbindelse med vann- og avløpsanlegg består av breelvavsetninger. Adkomst, etter eksisterende skogsbilvei, går gjennom området med breelvavsetninger (Figur 5).

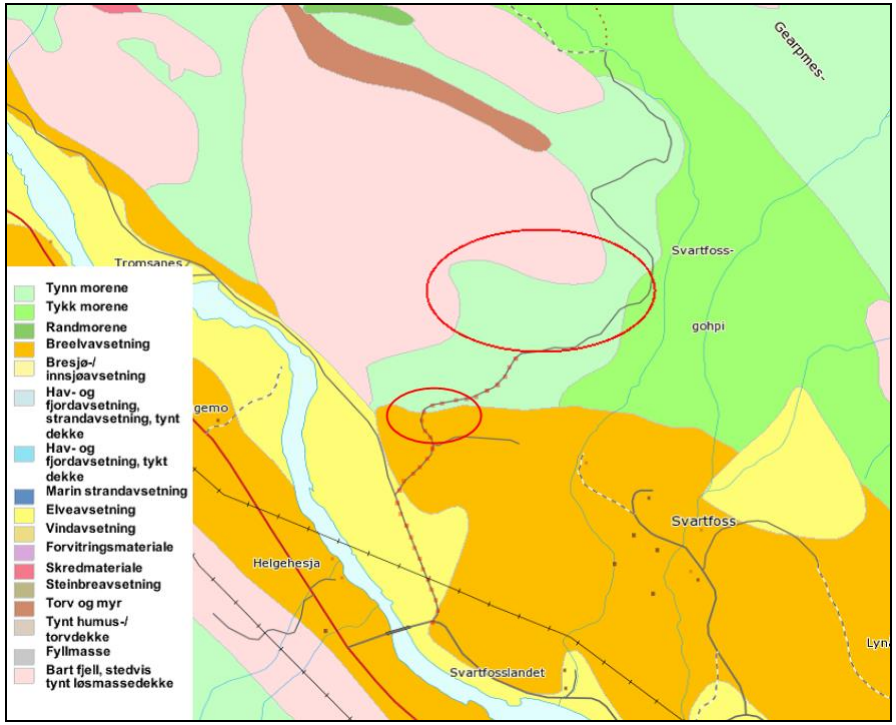

Figur 5. *Løsmasser i planområdet, glasifluvial avsetning og morene. NGU 2010.*

I følge mineralressursbasen (NGU 2015) er det ikke registret forekomster av metaller, industrimineraler eller naturstein innenfor planområdet. Ingen grus- og pukkforekomster vil bli nedbygd.

3.4.2 Topografi og landskap

Planområdet ligger i hovedsak mellom 105 m.o.h. og 200 m.o.h. Øvre del av planområdet, i nord, avgrenses mot foten av en åsrygg. Hyttefeltet ligger i ei sørvendt li midt i et skogslandskap med varierende helning (Figur 6). Arealet er lokalt kupert med flatere partier innimellom (Figur 7). Adkomsten, eksisterende skogsbilvei opp mot feltet, går gjennom barskog og har et par bratte strekk. Gjennomsnittlig stigning er 8,9 %.



Figur 6. Hyttefeltet i Svartfosslia ligger i ei sørvendt li midt i et skoglandskap (innringet med blå sirkel). Foto: Halti nasjonalparksenter AS.

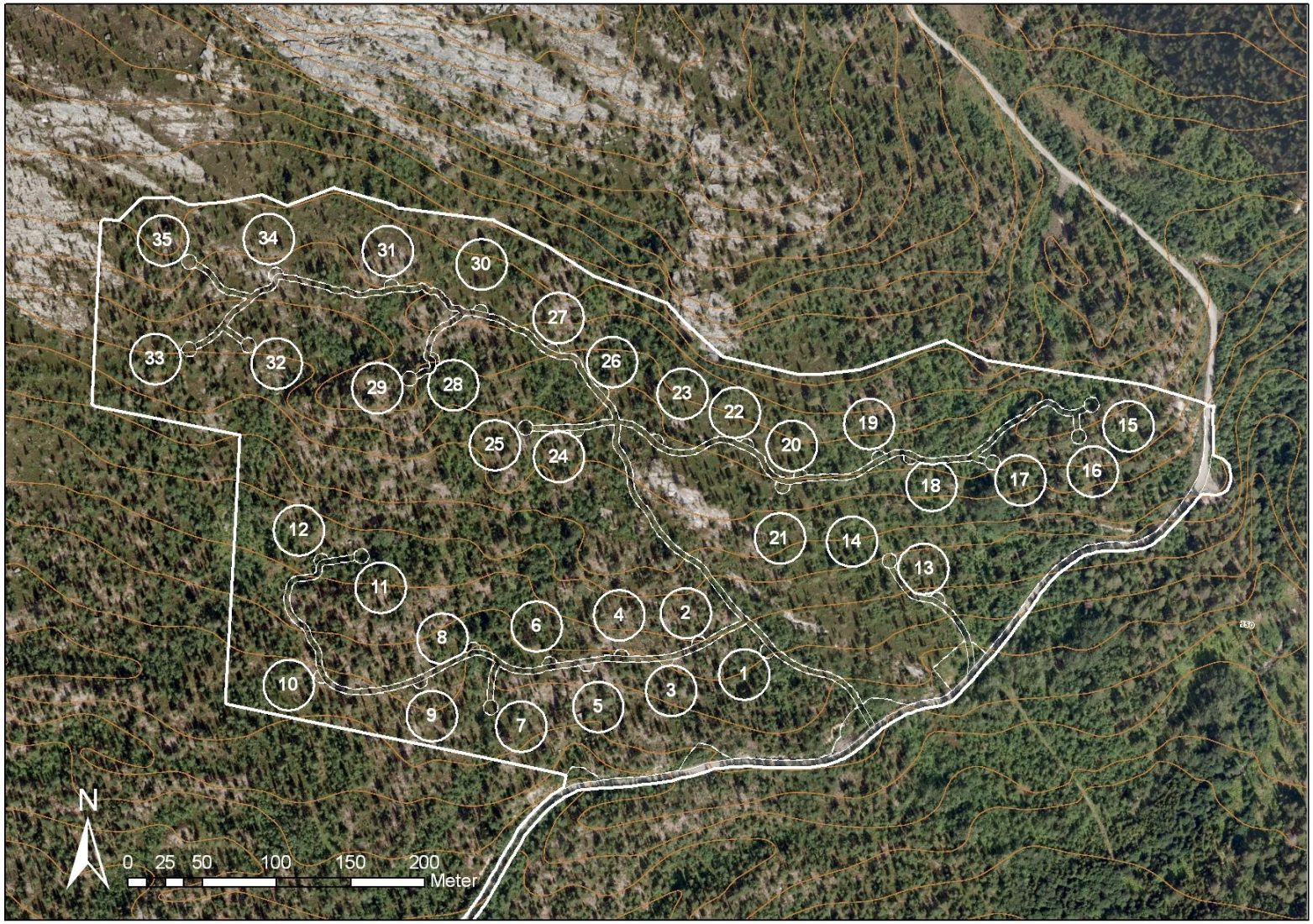

Figur 7. *Topografien i hyttefeltet og plassering av hyttetomter, adkomstveier og parkeringsplasser. Ekvidistanse er 5 m.*

3.4.3 Vegetasjon

Planområdet består av skogdekt mark med lav og middels bonitet (Figur 8). Området er dekket av furuskog, med flekkvise innslag av lauvskog. Feltsjiktet/skogbunnen er dominert av lyngarter, i fuktige partier er gress og urter representert.

Figur 8. *Vegetasjon i den mest åpne delen av planområdet. Foto: Asgeir Blixgård 2010.*

3.5 Naturverdier

Planforslaget berører ikke inngrepsfrie naturområder (INON). Arealet ligger i sin helhet ca. 1 km eller mer fra nærmeste grense til inngrepsfrie naturområder (MD, INON 01.13).

Planområdet ligger i nedbørsfeltet til Reisavassdraget, som er et vernet vassdrag. Vernegrunnlaget er vassdragets størrelse, beliggenhet og mangfold. Hyttene er planlagt oppført 450 m eller mer fra Reisaelva, dermed blir ikke 100 m-beltet langs hovedvannstrengen berørt av tiltaket. Etablering av parkering (VP) vil kunne medføre små inngrep i 100 m-beltet ved eksisterende bru.

Sommeren 2009 ble det gjennomført ei kartlegging av verdifulle naturtyper i Nordreisa (Ecofact rapport: 15-2010). Svartfoss ble oppsøkt, men ikke verdisatt. Det foreligger ingen registreringer av viktige eller svært viktige viltområder eller naturtyper i planområdet (MD 2015). Det er ikke registrert utrydningstruende arter i planområdet (Artsdatabanken 2015).

3.6 Bruk av området

3.6.1 Skogsdrift

På slutten av 1980-tallet ble det bygd skogsbilvei opp Svartfosslia. I den forbindelse ble det hogd ut mye furutømmer og bjørk, totalt over 1 000 kbm. Hogsten av furu ble utført som frøtrestillingshogst, der også yngre produksjonstrær ble satt igjen. Bjørkehogsten ble utført som en (små)flatehogst.

Takstene fra 1975 og 1988, revidert i 1997, viser også at bestandsinndeling og treslagssammensetning i Svartfosslia har endret seg etter veibygginga og hogsten. Skogen i planområdet, bestand 209.0, er klassifisert som F8 og er lavbonitets furuskog med innslag av lauvskog (Figur 9). Det samme gjelder skogen hvor avløpsanlegg, parkeringsplassene P6 og VP er planlagt etablert, med noe mindre lauvskog.

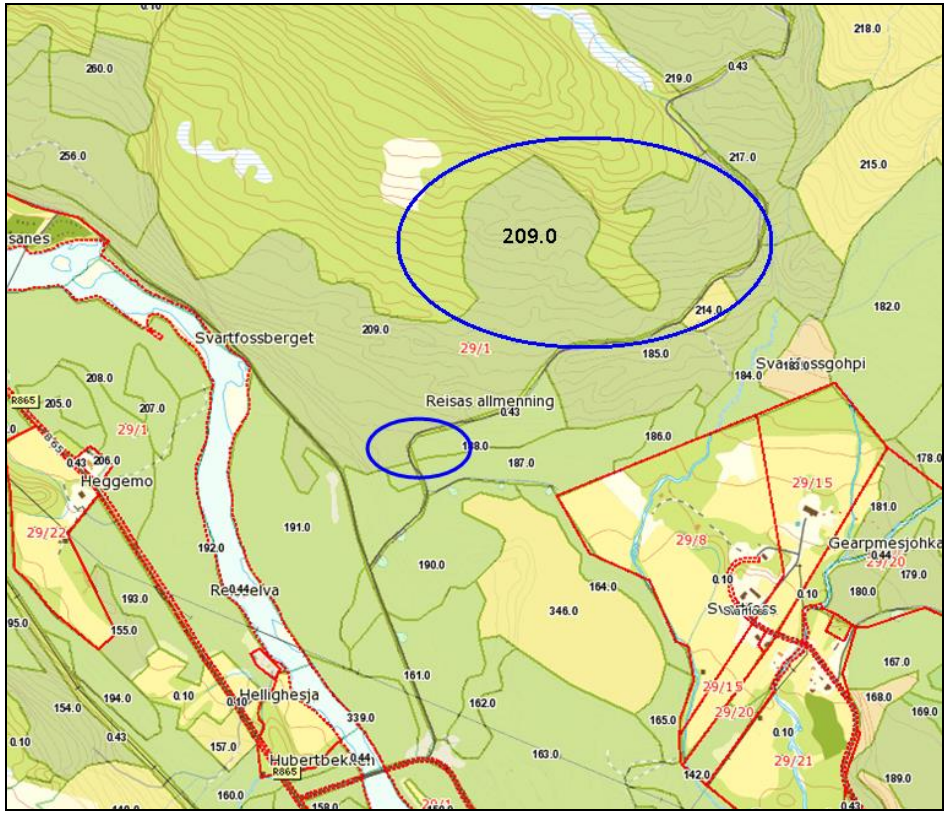

Figur 9. *Bestandsinndeling av skogen i Svartfosslia. Skogen i planområdet, bestand 209.0, er klassifisert som F8 (lavbonitet) og består av furu og lauvskog.*

3.6.2 Reindrift

Planområdet ligger innenfor Beachegealli reinbeitedistrikt 42. Grensa for reinbeitedistriktet er trukket i Reisaelva. Planområdet berører ikke flyttleier eller trekkleier. Det er ikke gjerder eller andre reindriftsanlegg innenfor arealet. Beahcegealli har sommerbeite i området hvor hyttefeltet et planlagt (Figur 10).

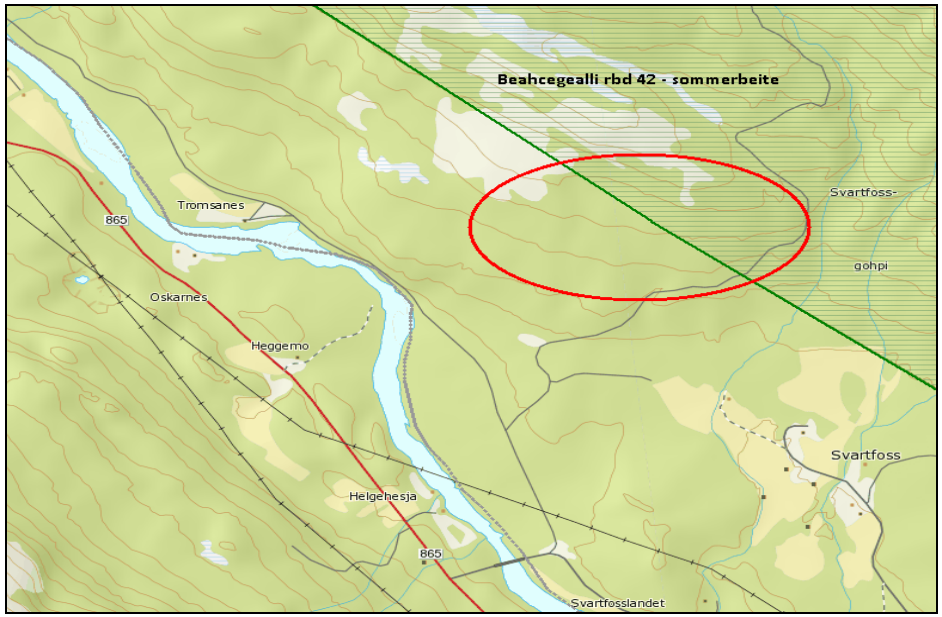

Figur 10*. Reindrift, sommerbeite for Beahcegealli rbd 42. TromsAtlas 2010.*

3.6.3 Jordbruk/beite

Planområdet ligger innenfor et utmarksareal på 600 km^2 benyttet av Nordreisa Sankelag. I 2009 ble det sluppet 5073 sau/lam og 240 geit på beite. Tettheten av dyr er 9 sauer per km^2 (Skog og landskap 2011).

3.6.4 Rekreasjon

Det går ei rekreasjonsløype for scooter opp langs skogsbilveien øst i planområdet. Området er noe benyttet av lokalbefolkningen til sanking av bær og sopp.

4. PLANPROSESS

4.1 Forhåndskonferanse

Avgrensing av planområdet, innhold i planen og krav fra kommunen er avklart i forhåndskonferanse avholdt 29. oktober 2010, samt per telefon og e-post med saksbehandler i Nordreisa kommune. I planprosessen har forslagsstiller vært i flere møter og i dialog med Nordreisa kommune for å få klarert forhold i detaljplanarbeidet, senest med Nord-Troms plankontor 12.1.2015.

4.2 Forhåndsvarsling

Oppstart av detaljreguleringen ble kunngjort i Framtid i Nord 13.11.2010 (Figur 11) og på Nordreisa kommunes internettsider den 17.11.2010 med frist for merknader 10.12.2010. Offentlige instanser, naboer og rettighetshavere er tilskrevet i brev datert 11.11.2010.

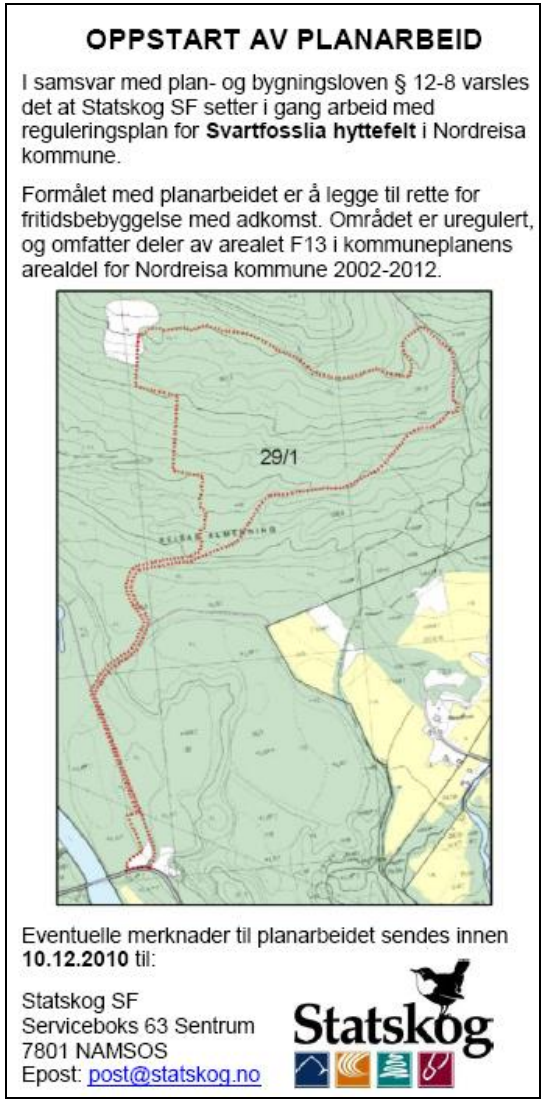

OPPSTART AV PLANARBEID

I samsvar med plan- og bygningsloven § 12-8 varsles det at Statskog SF setter i gang arbeid med reguleringsplan for **Svartfosslia hyttefelt** i Nordreisa kommune.

Formålet med planarbeidet er å legge til rette for fritidsbebyggelse med adkomst. Området er uregulert, og omfatter deler av arealet F13 i kommuneplanens arealdel for Nordreisa kommune 2002-2012.

Eventuelle merknader til planarbeidet sendes innen **10.12.2010** til:

Statskog SF
Serviceboks 63 Sentrum
7801 NAMSOS
Epost: post@statskog.no

Figur 11. Annonse for varsel av detaljplanarbeidet.

4.3 Innkomne forhåndsmerknader

Som følge av varsel om oppstart av detaljreguleringen, mottok forslagsstiller 9 uttalelser. Oversikt over disse:

Merknad nr.	Avsender	Dato
1	Sametinget	19.11.2010
2	Troms fylkeskommune	25.11.2010
3	Statens vegvesen	30.11.2010
4	Direktoratet for mineralforvaltning	30.11.2010
5	Kystverket	3.12.2010
6	Fylkesmannen i Troms	13.12.2010
7	Norges vassdrags- og energidirektorat (NVE)	13.12.2010
8	Reindriftsforvaltningen	20.12.2010
9	Henry Rolf Vangen (grunneier og nabo)	9.12.2010

4.3.1 Offentlige høringsinstanser

Merknad nr.1 **Sametinget, 19.11.2010**

- Ut fra en landskapsmessig vurdering finnes det sannsynlig at det kan være samiske kulturminner i området som ikke er registrert. Sametinget må derfor foreta ei befaring før uttalelse kan gis.
- Tiltaket kan ikke iverksettes før endelige uttalelse foreligger.
- Befaring vil bli utført i løpet av feltsesongen 2011.

Kommentar:

- *Uttalelsen tas til etterretning.*
- *Kulturminnebefaring er gjennomført og endelig uttalelse foreligger jf. brev datert 17.6.2011. Det ble ikke funnet automatisk freda samiske kulturminner innenfor planområdet.*
- *Eventuelle framtidige funn ivaretas i reguleringsbestemmelsene.*
- *Saksopplysning: Arealet til parkering (P6) og avløpsanlegg ble befart sommeren 2014. Varsel fra Statskog i brev datert 12.3.2014, og Sametinget varslet befaring i brev av 23.3.2014. Uttalelse etter befaring, datert 14.11.2014: ingen automatisk fredete samiske kulturminner ble funnet. Tre eldre tjæremiler registrert i området.*

Merknad nr. 2 **Troms fylkeskommune, 25.11.2010**

- Viser til tidligere uttalelse datert 17.6.2010. Troms fylkeskommune har ingen ytterligere merknader til planarbeidet.
- Eventuelt feltarbeid i forhold til kulturminner ble klarert i forkant av formell oppstart av arbeidet med detaljplanen.
- Brev datert 17.6.2010: I planområdet er det ikke kjent automatisk freda kulturminner som tilhører fylkeskommunens ansvarsområde. Tiltakshavers meldeplikt etter kulturminnelovens § 8 annet ledd pålegger tiltakshaver å melde fra til myndighetene dersom det likevel oppdages spor etter tidligere menneskelig aktivitet. Ber om at dette framgår av framtidig reguleringsplan.
- Estetiske hensyn skal vektlegges i plan- og byggesaksbehandlingen. Forutsetter at det utarbeides bestemmelser om hensyn til landskap og omgivelser.

Kommentar:

- *Uttalelsen tas til etterretning.*
- *Påpekte bestemmelser er tatt inn i detaljplanen.*
- *Saksopplysning: Arealet til parkering (P6) og avløpsanlegg ble klarert for kulturminner i 2014. Varsel fra Statskog i brev datert 12.3.2014. Svar fra fylkeskommunen i brev datert 6.5.2014: ikke nødvendig med befaring av området.*

Merknad nr.3 **Statens vegvesen, 30.11.2010**

- Statens vegvesen er sektormyndighet for vei og trafikk.
- Statens vegvesens interesser er knyttet til hvilken innvirkning planen vil ha på fv. 865 som går fra Storslett forbi Svartfoss og til Bilto.
- Planområdet vil få adkomst til fv. 865 via kommunal vei. Umiddelbart ser Statens vegvesen ikke at dette vil gi noen trafikale konsekvenser for fv. 865.
- Imøteser høring på reguleringsplanen.

Kommentar:

- *Uttalelsen tas til etterretning.*

Merknad nr. 4 **Direktoratet for mineralforvaltning, 30.11.2011**

- Kan ikke se at tiltaket vil berøre viktige forekomster av mineralske råstoffer og har følgelig ingen merknader til varselet.

Kommentar:

- *Uttalelsen tas til etterretning.*

Merknad nr. 5 **Kystverket, 3.12.2010**

- Kystverket har det faglige ansvaret for sikkerhet og framkommelighet i norske farvann og havner.
- Kystverket kan ikke se at planområdet berører Kystverkets myndighetsområde.

Kommentar:

- *Uttalelsen tas til etterretning.*

Merknad nr. 6 **Fylkesmannen i Troms, 13.12.2010**

- En koordinert uttalelse fra alle avdelingene.
- Anbefaler at planen omtales som ”detaljregulering”.
- Forutsetter at prinsippene om universell utforming vil ligge til grunn for planarbeidet, jf. pbl § 1-1 siste ledd. Viser i denne sammenheng til fellesbestemmelsene i kommuneplanens arealdel, og til brev fra Miljøverndepartementet til blant annet kommunene datert 26.10.2010.
- Plan- og bygningsloven § 12-7 gir rammer for hva det kan gis bestemmelser om i reguleringsplaner. Det vises til merknadene til § 12-7 nr. 5 i Miljøverndepartementets lovkommentar som fastslår at bestemmelsen utfyller øvrige bestemmelser om grad av utnytting, utforming og bruk.
- Legger vekt på at hensynet til samfunnssikkerhet skal ivaretas i planleggingen, og viser til at ROS-analyse skal foretas, jf. pbl § 4-3. Viser til rundskriv T-5/97 Arealplanlegging og utbygging i fareområder.

Kommentar:

- *Uttalelsen tas til etterretning.*
- *Universell utforming er ivaretatt ved å legge til rette for adkomst og parkeringsareal inne i planområde jf. kommunale krav.*
- *ROS-analyse er foretatt. Resultatene viser at dersom en tar tilstrekkelig hensyn til eventuelle farer som kan oppstå i eller som et resultat av utbyggingen vil ikke tiltaket representere høyere risiko for mennesker eller samfunn enn hva som er akseptert for ny bebyggelse.*
- *Påpekte bestemmelser er tatt inn i detaljplanen.*

Merknad nr. 7 **NVE, 13.12.2010**

- Reguleringsområdet ligger i nedbørsfeltet til Reisavassdraget som er et verna vassdrag.
- Kan ikke ut fra oversendte dokumenter se at det er vassdrag i planområdet. Hvis det skulle være mindre bekker i planområdet er det viktig at kantsonene til vassdragene ivaretas samt at ferdsel for allmennheten opprettholdes.
- Eventuelle inngrep og tiltak i vassdrag og kantsoner, må beskrives nærmere, slik at NVE får grunnlag for å vurdere om tiltaket omfattes av vannressursloven.
- Minner om at eventuelle mindre bekker kan medføre flomsituasjon i spesielle tilfeller. Det vises til NVEs retningslinje nr. 1/2008 Planlegging og utbygging i fareområder langs vassdrag.

Kommentar:

- *Uttalelsen tas til etterretning.*
- *Hyttetomtene er plassert slik at mindre bekker i området fortsatt kan følge sitt naturlige elveleie og kantsonene er ivaretatt.*
- *Stikkrenner skal dimensjoneres etter nedbørs- og avrenningsforholdene i det aktuelle området. Det samme gjelder grøftedybden i veigrøfter.*
- *ROS-analysen inneholder nærmere vurdering av faren for flom.*

Merknad nr. 8 **Reindriftsforvaltningen, 20.12.2010**

- Saken har vært på høring hos rbd. 42 Beahccegealli.
- Områdestyret for Vest-Finnmark har ingen umiddelbare innvendinger til varsel om igangsetting av planarbeidet.

Kommentar:

- *Uttalelsen tas til etterretning.*

4.3.2 Ideelle foreninger

Ingen innkomne uttalelser.

4.3.3 Direkte berørte parter og naboer

Merknad nr. 9 **Henry Rolf Vangen, 9.12.2010**

- Grunneier og gårdbruker på Svartfoss. Reagerer negativt på at Statskog planlegger salg av hyttetomter nær hans eiendom.
- Hyttefeltet vil føre til at fastboende ikke kan bruke området som tidligere. Området er i alle tider blitt brukt til utmarksbeite, bærplukking og rekreasjon.
- Et stort hyttefelt vil føre til at belastningen på nærmiljøet øker stort, ved at folket som skal bebo hyttene med stor sannsynlighet vil søke til naboeiendommene for utøvelse av fritidsaktiviteter.
- Det at Statskog ønsker å selge et stort antall hyttetomter, vil medføre at markedet for salg av hyttetomter blir redusert, slik at private som planlegger salg av hyttetomter ikke vil oppnå slag med akseptable priser.
- ”Dette er politikk og jeg oppfordrer de ansvarlige politiske myndigheter i Nordreisa Kommune til å la folket som bor og prøver å overleve i Reisadalen bli prioritert ved salg av hyttetomter.”

Kommentar:

- *Planområdet er avsatt til framtidig fritidsbebyggelse i kommuneplanens arealdel.*

- *Tettheten av dyr på beite er relativt lav i planområdet, 9 sauer per km^2. Det meste av planområdet er skrinn furuskog, med dårlig kvalitet som beite.*
- *Reguleringsbestemmelsene vil ivareta allmennhetens adgang til planområdet. Rekreasjonsløypa for scooter gjennom planområdet vil bli ivaretatt i reguleringsplanen. Det er ikke opparbeidete skiløyper i planområdet.*
- *Planområdet ligger i sin helhet på eiendom gnr. 29 bnr. 1. Det er ingen tilstøtende eiendommer direkte inn til plangrensa.*
- *Statskog SF jobber for å utvikle fellesskapets eiendommer slik at de gir mulighet for lokal næringsutvikling og goder for allmennheten.*
- *Statskog SF eier ca70 % av arealet i Nordreisa kommune. Det er viktig med tiltak som kan generere inntekter i framtida også på Statskog SFs grunn.*

4.4 Konsekvensutredninger

Nordreisa kommune vurderer at planen ikke kommer inn under kriteriene for krav om konsekvensutredning, jf. forskrift om konsekvensutredninger §§ 3 og 4.

4.5 Kulturminner

Det er ikke registret automatisk fredete kulturminner innenfor planområdet. Dette gjelder både området for fritidsbebyggelse og området for parkering (P6) og avløpsanlegg. Dersom det under anleggsarbeid eller annen virksomhet i planområdet framkommer automatisk fredete kulturminner, må arbeidet stanses straks og kulturminnemyndighetene varsles, jf. lov om kulturminner § 8 annet ledd.

5. BESKRIVELSE AV PLANEN

5.1 Plannavn og innhold

Navn: Svartfosslia hyttefelt
Planid: 19422010_003 Nordreisa kommune

Detaljplanen består av følgende planmateriale:

- Plankart, datert 13.3.2015. Målestokk: 1:5000 og 1:7500
- Planbestemmelser, datert 13.3.2015.
- Planbeskrivelse, datert 13.3.2015.
- ROS-analyse, datert 13.2.2015.

5.2 Avgrensing og arealfordeling

Planområdet ligger mellom 105 m.o.h. og 200 m.o.h. I nord avgrenses området for fritidsbebyggelse mot foten av en åsrygg. I sørøst følger grensa eksisterende skogsbilvei. I sør og mot vest er plangrensa trukket gjennom skogen. Parkering (P6) ligger på nordvest siden av skogsbilveien og på motsatt side mot sørøst ligger avløpsanlegget.

Planområdet er på 238,07 dekar totalt. Arealet fordeler seg på:

Formål	Areal i dekar
Bebyggelse og anlegg	
- Fritidsbebyggelse	31,55
- Avløpsanlegg	16,62
Samferdselsanlegg og teknisk infrastruktur	
- Vei	16,72
- Parkering	26,43
Landbruks-, natur-, og friluftsområder samt reindrift	
- LNFR areal for nødvendige tiltak for landbruk og reindrift og gårdstilknyttet næringsvirksomhet basert på gårdens ressursgrunnlag	146,75
Totalt areal	**238,07**

5.3 Plassering av hyttebebyggelsen

Det er planlagt totalt 35 hytter i planområdet. Planområdet er sørvendt, og ved plassering av hyttene er det vektlagt å få best mulig sol og utsiktsforhold. Utnyttelsesgrad er i overensstemmelse med retningslinjer i kommuneplanens arealdel.

5.4 Byggegrenser

Hyttetomtene er arealtomter. I plankartet datert 13.2.2015 er hyttetomtene lagt inn med sirkler på ca. et mål. Senter i sirkelen på plankartet er senter i tomta. Endelig areal og grenser fastsettes ved oppmåling av tomtene etter at planen er vedtatt. Byggegrenser er i henhold pbl. § 29-4.

5.5 Veier og adkomst til hyttene

Adkomst til området skjer fra eksisterende skogsbilvei opp Svartfosslia i østkanten av planområdet. Terrengets beskaffenhet medfører at stigningen på veien blir ca. 8,9 %. Veibredden skal være maksimalt 4 m. Med veibredde menes kjørebane pluss skulder på hver side. Senterlinje i vei er vist på plankartet. Det kan foretas mindre justeringer ved bygging av veien, for å oppnå best mulig terrengtilpasning og eventuelt bevare vegetasjon i området.

Det er planlagt 1,5 parkeringsplass i tilknytning til hver tomt. I tillegg er det lagt inn parkering i utkanten av hyttefeltet. Hytteeierne plikter å hensette sine biler på de opparbeidete parkeringsplassene.

Areal som går med til vei er skal ligge tilbake på grunneiendommen. Veien inn til Svartfosslia er definert som privat vei, og vedlikeholdes av hytteeierne.

Vinterbrøyting bekostes av hytteeierne. Grunneier kan pålegge festerne avgift for vedlikehold av slitasje eller selvforskyldt skade på vei inn til hyttefeltet dersom det skulle oppstå behov for dette. All kjøring på veien skjer på eget ansvar. Grunneier har intet ansvar for problemer som måtte oppstå på grunn av skade på vei eller om hytteeier snør inne på hytta.

All motorisert ferdsel utenom de anlagte veier og parkeringsplasser skal skje iht. Lov om motorferdsel i utmark og vassdrag av 10. juni 1977 nr. 82, med tilhørende forskrift. Eventuell transport på barmark må skje etter søknad om dispensasjon til kommunen.

5.6 Landbruks-, natur og friluftsområder samt reindrift

Det er satt av areal til LNFR-områder innenfor planen. Innenfor området kan det eventuelt med enkle tiltak tilrettelegges for mer aktiv bruk for allmennheten. Dette kan eksempelvis være opparbeidelse av bålplasser og oppføring av gapahuk.

5.7 Vann og avløp

For vannforsyning til hyttene skal det etableres et grunnvannsanlegg med vannforsyning i nedgravd rør til hver enkelt hytte (Figur 12). Plassering av grunnvannsanlegget avhenger av grunnvannsforekomstene, men det tas sikte på å etablere grunnvannsbrønnene i øvre del av planområdet. Nøyaktig plassering avgjøres i prosessen med brønnboringen.

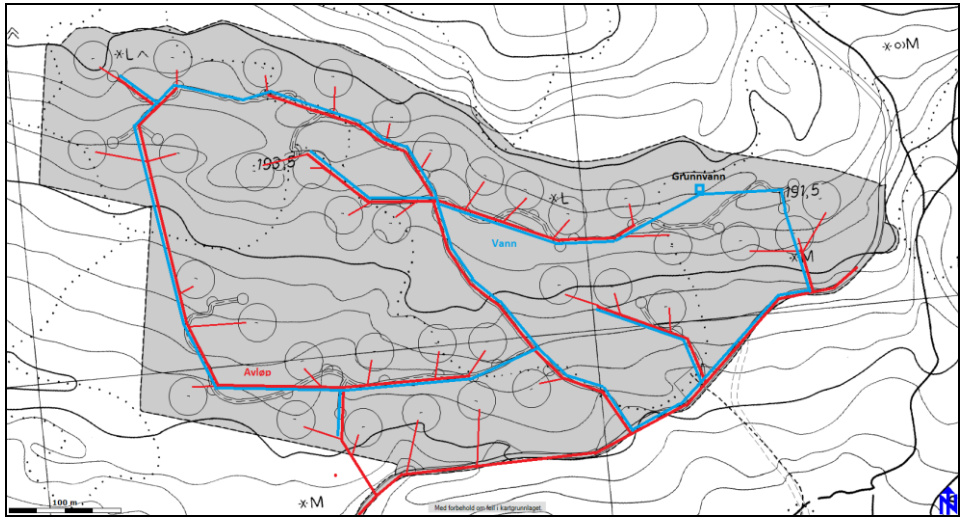

Figur 12. *Skisse over mulige traseer for vannledninger (blå) og avløpsrør (rød) i hyttefeltet. Siv. ing. Pål Pettersen 2015.*

Grunnvannsanlegget dimensjoneres med en kapasitet på 0,3 l/s i gjennomsnitt over døgnet, og et maksimal timesforbruk på 0,6 l/s. Grunnvannsbrønner bores i fjell minst 200 meter fra nærmeste vassdrag innenfor planområdet. Anslått dybde på fjellbrønn er 120 meter. Det er beregnet at det må bores 2 brønner og etableres et brønnhus. I forhold til det beskjedne vannuttaket og avstanden til vassdrag vurderes grunnvannsuttaket å ikke ha noen form for påvirkning på vassdrag i området. Tiltaket vurderes heller ikke å ha noen innvirkning på det biologiske mangfoldet i området.

Det etableres et felles avløpsanlegg fra hver enkelt hytte (Figur 12). Innenfor planområdet etableres nødvendig renseanlegg for avløpet (Figur 13). Det søkes utslippstillatelse for avløp i henhold til Forurensingsloven. Nærmere detaljer omkring renseløsning avklares i forbindelse med detaljprosjekteringen og søknad om utslippstillatelse.

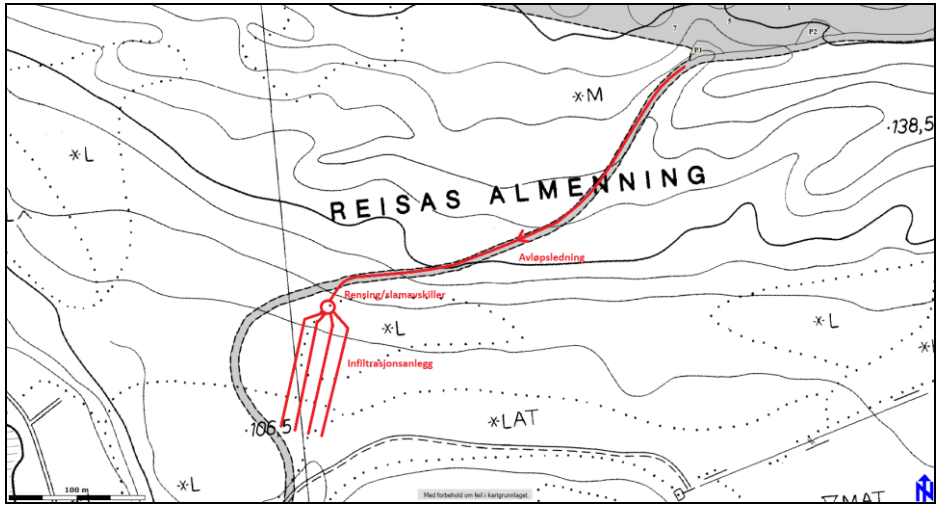

Figur 13. *Skisse over mulig løsning/traseer for avløpsledning, rensing/slam avskiller og infiltrasjonsanlegg. Siv. ing. Pål Pettersen 2015.*

Utbygger er ansvarlig for drift og vedlikehold av anlegg for vann og avløp.

Det forutsettes at vann og avløpsledninger legges mest mulig skånsomt i forhold til terrenget og vegetasjon. Så langt som mulig legges det opp til at det etableres felles grøfter for vann, avløp, strøm og fiberkabel, og at dette etableres i forbindelse med veier slik at inngrep i terreng og vegetasjon begrenses i størst mulig grad.

5.8 Strømforsyning og fiberkabel

Det tillates strøm innlagt i hyttene. Luftspenn langs skogsbilvei fram til hyttefeltet tillates. Luftspenn inne i hyttefeltet tillates ikke. Fordeling av strøm og fiberkabel i hyttefeltet skal skje ved jordkabel (Figur 14). Jordkablene skal så lang som mulig følge adkomsttraseene.

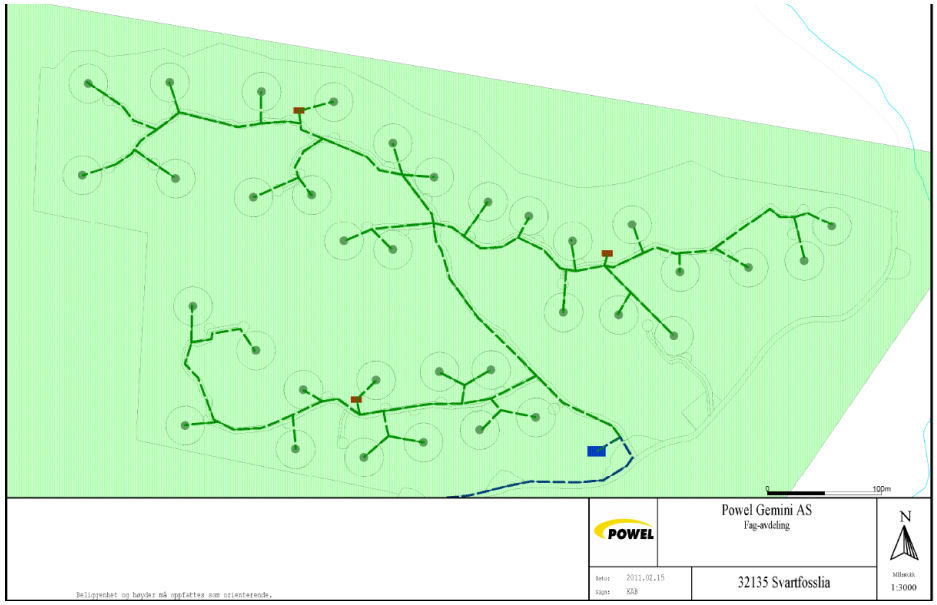

Figur 14. *Skisse over mulig strømforsyning i feltet. YMBER 2011.*

5.9 Renovasjon

Det er hytteeiernes ansvar å ta vare på sitt eget avfall etter følgende retningslinjer:

Hyttene er underlagt felles kommunal renovasjonsordning. Hytteeierne plikter å delta i slik renovasjonsordning. Utgifter med slik ordning bæres av hytteeierne. Kommunen plasserer ut en felles avfallscontainer i området, hver hytteabonnent får nøkkel til disse containerne og legger selv avfallet i containerne.

5.10 Nye tiltak og hyttevelforening

Bebyggelse og anlegg i planområdet utover det som er angitt i detaljplanen er ikke tillatt med mindre detaljplanen blir endret.

Etablering av nye anlegg krever grunneiers tillatelse.

Festerne/eierne av hyttetomtene skal organiseres og blir automatisk medlemmer av ei (framtidig) hyttevelforening. Festerne/eierne kan ikke gjøre innsigelse mot nye anlegg i planområdet, når velforeningen har godkjent anleggene.

6. KONSEKVENSER AV PLANFORSLAGET

Under denne overskriften utdypes og begrunnes avsnittsvis de punkter som i sjekklista (for planlegging i Nordreisa kommune) framkommer som viktige for planforlaget. Alle tema som er krysset "ja" er kommentert og vurdert.

Detaljregulering fritidsboliger 1942/29/1. Svartfosslia hyttefelt, planid 194222010_003.

TEMA	AKTUELLE SPØRSMÅL	Ja	Uaktuelt	KOMMENTAR/VURDERING
	6.1 Planfaglige vurderinger			
Overordnet plan	Planen skal være vurdert i forhold til kommune(del)planen	•		Detaljreguleringen av Svartfosslia hyttefelt går ikke ut over hovedtrekkene og rammene satt i kommuneplanens arealdel, vedtatt 20.3.2014.
	Planen er i henhold til kommune(del)plan	•		
	Planen er ikke i henhold til kommune(del)plan		•	
	Vil planen utløse krav om konsekvensvurdering?		•	
Landskap/fjernvirkning	Er planforslagets virkning i landskapet dokumentert (f.eks. fotomontasje/ modell/ perspektivtegning)?		•	
Naturgrunnlag	Er planen vurdert i forhold til: ➢ grunnforhold	•		Bergrunnen består av meta-arkose delvis med kvartsittlag. Arealet hyttetomtene er lagt til har i hovedsak et tynt morenedekke over berggrunn, stedvis bart fjell. Dette er stabile masser med god drenering og ingen kjent fare for utglidninger i grunnen.
	➢ geologiske ressurser	•		Det er ikke registret forekomster av metaller, industrimineraler eller naturstein innenfor planområdet. Ingen grus- og pukkforekomster vil bli nedbygd (NGU 2010).
	➢ topografi - innpassing i terreng helningsgrad/ solforhold	•		Planområdet er sørvendt med god beliggenhet i forhold til sol, utsikt og tilgjengelighet.

	➢ vegetasjon - ivareta viktig vegetasjon, behov for revegetering osv.	•		Hyttefeltet er planlagt slik at eksempelvis veier og tomter er tilpasset terrenget. Behov for revegetering anses som minimalt.
	➢ annet		•	
Lokaliseringsfaktorer	Er lokaliseringsfaktorer vurdert, som avstand til: ➢ skole/barnehage		•	
	➢ servicetilbud		•	
	➢ friluftsområder/friområder		•	
	➢ kollektivtilbud		•	
	➢ annet		•	
Senterstruktur	Blir planforslaget berørt av retningslinjer for etablering og utvidelse av kjøpesenter?		•	
	Berører planforslaget intensjonene for god steds- og senterkultur		•	
Fortetting	Er planforslaget et ledd i kommunens strategi for fortetting/gjenbruk/omforming innenfor tettsted/by?		•	
Grønnstruktur	Er planen vurdert i forhold til sammenheng i grønnstruktur i tettbygd strøk?		•	
	Er grønnstrukturen lett tilgjengelig for allmennheten?		•	
Estetikk	Er planforslagets nærvirkning og fjernvirkning, og tilpasning til eksisterende omgivelser dokumentert?	•		Det er lagt inn føringer vedrørende plassering og utforming av bebyggelsen i plankart og planbestemmelser.
	Er utnyttelsesgrad og byggehøyder vurdert i forhold til omgivelsene?	•		Reguleringsbestemmelsene ivaretar dette, og er innenfor rammen til kommuneplanens arealdel.
Utbyggingsrekkefølge	Er det sikret samtidighet evt. utbyggingsrekkefølge i opparbeidelse av felles utearealer, gang- og sykkelveier, trafikkløsninger, skole/barnehagedekning, V/A-plan o.l.?	•		Utbygging av hytter tillates ikke før nødvendig adkomst, vannforsyning og avløp er opparbeidet.
Utbyggingsavtale	Er det vurdert behov for utbyggingsavtale?		•	
	Er det satt krav til driftsavtale og tilbakeføringsplan for masseuttak?		•	
Økonomi	Vil realisering av planen utløse behov for offentlige midler?		•	

	6.2 Jordvern- og Landbruksfaglige vurderinger			
Landbruk	Er planforslaget vurdert i forhold til landbruksinteresser, når det gjelder: ➢ langsiktig produksjons potensial for berørte arealer	•		Landbruksinteressene i området er skogbruk. Skogen i planområdet er lavbonitets furuskog med innslag av lauvskog. Arealet er lavproduktivt og dermed mindre viktig i skogbrukssammenheng. Planområdet ligger innenfor et areal benyttet til utmarksbeite. Beitedyrs adgang til området er ivaretatt i reguleringsbestemmelsene. Det tillates ikke oppført gjerder i planområdet. Hytteeiere plikter å ta hensyn til beitedyr og tamrein, og kan ikke iverksette tiltak som hindrer disse å ferdes i området.
	➢ arealtap, arrondering og drift for berørte landbrukseiendommer	•		
	➢ konsekvenser og eventuelle miljømessige ulemper for tilgrensende landbruksareal som kan medføre krav om restriksjoner på drift		•	
	➢ alternative løsninger og arealdisponeringsmetoder, ved omdisponering av landbruksareal til annet formål		•	
	➢ avveining mellom hensyn		•	
Virkeområde jordloven og skogbruksloven	Skal delings- og omdisponeringsbestemmelsene i jordloven og skogbruksloven fortsatt gjelde?		•	

	6.3 Miljøfaglige vurderinger			
Naturverdier	Berører planforslaget områder som: ➢ er vernet eller foreslått vernet, herunder verna vassdrag	•		Planområdet ligger i nedbørsfeltet til Reisavassdraget, som er et vernet vassdrag. Hyttene er planlagt oppført minimum 450 m fra Reisaelva. Det er tillatt med innlagt vann/avløp fra hyttene. Det er planlagt felles avløpsløsning. Forurensningsfaren ansees som liten.

				Etablering av vinterparkeringsplass (VP) vil kunne medføre små inngrep i 100 m-belte ved eksisterende bru. Sikring mot erosjonsfare og avrenning fra parkering ivaretas ved at en buffersone med skog på 80-90 m vil bli beholdt mellom Reisaelva og parkeringsplassen.
	➢ er registrert med lokal/regional/nasjonal verdi i biologisk mangfoldkartlegging		•	
	➢ er voksesteder/leveområder for sjeldne/sårbare/trua arter og samfunn, på land og i vann	•		Det er registrert aktivitet av jerv og gaupe (gjennom kadaverundersøkelser) like utenfor planområdet. Dette antas å være streifdyr, som i liten grad vil bli berørt av detaljreguleringen.
	➢ er definert som inngrepsfrie naturområder		•	
	➢ er kvartær- eller berggrunngeologiske interessante		•	
Strandsone	Berører planforslaget byggeforbudet i strandsonen langs sjø?		•	
Friluftsinteresser	Er konsekvensene av planen vurdert i forhold til: ➢ områder av nasjonal/regional/lokal verdi for friluftslivet	•		Området har lokal verdi for friluftslivet, først og fremst som adkomst til fjellområdene ovenfor planområdet. I østkanten av planområdet er det skogsbilvei og scooterløype om vinteren. Selve planområdet har noe verdi for sanking av bær og jakt. Allmennhetens adgang til Svartfosslia er sikret i reguleringsbestemmelsene: Hele planområdet skal være allment tilgjengelig. Unntatt byggeområder og parkeringsplasser ved hver enkelt tomt, samt parkering P1 - P5. Det tillates ikke oppført gjerder, bommer osv. som kan hindre fri ferdsel.
	➢ friluftsområder/friområder	•		
	➢ fri ferdsel eks: løyper/ stier/ markaområder	•		
	➢ ferdsel i 100-m-beltet ved sjø, vann og vassdrag (fiske-, bade-, rasteplasser osv.)		•	

Fiskeinteresser	Er konsekvensene av planen vurdert i forhold til gytemuligheter/oppvekstområder/leveområder/kantsoner?		•	
Reindriftsinteresser	Er konsekvensene av planen vurdert i forhold til kalvingsområder/ flyttemønster?	•		Planområdet berører ikke kalvingsområder, flyttleier eller trekkleier. Det er ikke gjerder eller andre reindriftsanlegg innenfor arealet. Detaljreguleringen er innenfor de rammene som ble satt for å ivareta reindriftas interesser i prosessen forut for gjeldende kommuneplanens arealdel. Planområdet er i tillegg mindre enn arealet avsatt til framtidig fritidsbebyggelse i kommuneplanens arealdel. Reindriftsforvaltningen har meldt fra at de ikke har noen umiddelbare innvendinger til varsel om igangsetting av planarbeidet. Detaljreguleringen vurderes å ha liten konsekvens for reindriftsinteressene i området.
Viltinteresser	Er konsekvensene av planen vurdert i forhold til: ➢ viltområder/vilttrekk, jf. Viltkart	•		Det foreligger ingen registreringer av viktige eller svært viktige viltområder i planområdet. Det er ikke observert vilttrekk i området.
	➢ leveområder for sjeldne/sårbare/trua arter	•		Det er registrert aktivitet av jerv og gaupe (gjennom kadaverundersøkelser) like utenfor planområdet. Dette antas å være streifdyr, som i liten grad vil bli berørt av detaljreguleringen.
Vann, avløp og renovasjon	Fører planforslaget til konsekvenser for vassdrag, vannforekomster eller strandnære areal?		•	Det er et beskjedent grunnvannsuttak til hyttefeltet og vurderes ikke å ha noen form for påvirkning på vassdraget. Det er planlagt felles avløpsløsning. Tiltaket vurderes til ikke å ha noen innvirkning på det biologiske mangfoldet i området. Kommunal renovasjonsordning.

Forurensing	Er det foretatt en vurdering/dokumentasjon av helse- og sikkerhetsmessige konsekvenser mht: ➢ luftforurensning fra eksisterende og planlagte kilder		•	
	➢ støy fra eksisterende og planlagte tiltak (også trafikk)	•		Se Risiko- og sårbarhetsanalyse.
	➢ forurensa grunndrikkevann		•	
	➢ bunn i sjø og vassdrag (mudring)		•	
ENØK	Det bør tilstrebes å legge til rette for energifleksible løsninger også for områder som ikke har muligheter for dette i dag. Er energifleksible varmesystemer vurdert integrert?		•	

	6.4 Kulturlandskap og kulturminner			
Kulturlandskap	Berører planforslaget: ➢ kulturlandskap med høy verdi		•	
	➢ grensen mellom by/tettsted og landbruksareal		•	
Kulturminner	Er det foretatt vurderinger av/dokumentert forhold til: ➢ automatisk fredede kulturminner, på land og i vann	•		Kulturminnebefaringer er gjennomført. Det er ikke funnet verneverdige kulturminner innenfor planområdet.
	➢ vedtaksfredete kulturminner		•	
	➢ bevaringsverdige bygninger og miljøer		•	

	6.5 Samfunnssikkerhet og beredskap			
Naturbasert sårbarhet	Er det tatt hensyn til evt. fare som: ➢ ras/skred - stein, jord, leire, snø		•	
	➢ flom		•	
	➢ radon/stråling	•		Se Risiko- og sårbarhetsanalyse. Kommunen setter krav om radonduk/sperre under alle hyttene (føre var prinsippet).
Virksomhetsbasert sårbarhet	Er det tatt hensyn til fare mht.: ➢ industrianlegg - brann/eksplosjon		•	

	➢ virksomheter hvor kjemikalieutslipp og andre forurensninger kan forekomme		•	
	➢ lagringsplasser (industrianlegg, havner, bensinstasjoner) hvor farlige stoffer lagres		•	
	➢ elektromagnetisk felt fra kraftledninger (helsefare)		•	
	➢ anlegg for deponering og destruksjon av avfall og spesialavfall og gamle fyllplasser		•	
	➢ forurenset grunn og sjøsedimenter i forbindelse med planlagt endret bruk av tidligere industritomter		•	
	➢ forbindelse med planlagt endret bruk av tidligere industritomter		•	
	➢ transport av farlig gods (spesielle traséer)		•	
Infrastruktur	Er det tatt hensyn til potensiell risiko i forbindelse med: ➢ veitrafikk/transportnett	•		Se Risiko- og sårbarhetsanalyse. Her er det foreslått avbøtende tiltak der det anses nødvendig for å øke trafikksikkerheten.
	➢ skipstrafikk/kaianlegg		•	
	➢ flyplasser		•	
	➢ damanlegg		•	
	➢ kraftforsyningsanlegg	•		Det eksisterer ikke kraftledninger gjennom planområdet. Nyetableringer, eksempelvis trafostasjon planlegges i utkanten av området.

	6.6 Folkehelse, barn og unges, funksjonshemmedes og eldres interesser			
Leke- og oppholdsareal	Er arealene vurdert i forhold til krav til egnethet for lek og opphold når det gjelder: ➢ lokalisering (solfylt, vindskjermet, god vegetasjon)		•	
	➢ trafikksikker adkomst (avstand til nye og eksisterende boligområder)		•	
	➢ størrelse, utforming, kvalitet (dekke behov, utnytte terreng og klima)		•	
	➢ variasjon mht. ulik type lek til ulike årstider		•	

	➢ lett tilgjengelig og tilpasset ulike brukergruppers behov		•	
	➢ helse og sikkerhetsmessige forhold (sikring, oversiktlighet, uten forurensning)		•	
Forhold til utenforliggende boligområder	Er det foretatt en totalvurdering av behovet for ulike typer leke- og oppholdsarealer i forhold til planens utenforliggende boligområder?		•	
Tap/erstatning av lekeareal	Er det vurdert om planen fører til tap av bestående/egnete lekeareal (lekeområder, nære friluftsområder, åpne plasser, barnetåkk, «100-metersskog»)?		•	
	Er eventuelt erstatningsareal avsatt? Erstatning skal kompensere eller bedre eksisterende forhold, og dekke nytt og eksisterende behov.		•	
Tilgjengelighet	Er planområdet vurdert i forhold til løsninger som gir tilgjengelighet for alle (universell utforming)?	•		Det er planlagt adkomst fram til hyttene og parkeringsplasser ved hyttene.
Landskapsplan	Er det utarbeidet en landskapsplan som viser eksisterende vegetasjon, nyplanting, veier, parkering, gangvei, stigningsforhold, leke- og oppholdsareal?		•	

	6.7 Vei- og veitekniske forhold/Trafikksikkerhet			
Trafikkforhold	Er det foretatt vurderinger av trafikkforhold ved etablering langs hovedveier (adkomst, trafikkmengde/ÅDT, trafikkavvikling for ulike trafikantgrupper?)		•	
	Fører tiltaket til økt trafikk?	•		35 nye hyttetomter medfører økt trafikk. Se forslag for å ivareta trafikksikkerheten i planområdet i Risiko- og sårbarhetsanalysen.
	Er kapasitet for parkering, inkl. for funksjonshemmede, vurdert?	•		Det lagt inn parkeringsplasser i tilknytning til hver enkelt hyttetomt og i tillegg er det regulert inn parkeringsplasser i ytterkant av planområdet. Det er satt av ca. 1950 m^2 til vinterparkering (VP).

Trafikkplan/veiutforming	Er planen vurdert i forhold til om veiene tilfredsstiller veilov/veinormal, evt. standard for kommunale veier, når det gjelder: ➢ veibredder	•		Det er ikke kommunale veier i planområdet. Veitraseene i planområdet er i hovedsak planlagt på tidligere driftsveitraseer etter skogsdrift. Disse skal oppgraderes til skogsbilvei kl 3. Veibredden skal være minimum 4 m. Med veibredde menes kjørebane pluss skulder på hver side.
	➢ fortau/gang- og sykkelvei/sykkelfelt og fotgjengerkryssinger		•	
	➢ stigningsforhold	•		Adkomsten, eksisterende skogsbilvei opp mot feltet, går gjennom barskog og har et par bratte strekk. Gjennomsnittlig stigning er 8,9 %.
	➢ universell utforming		•	
	➢ areal for snøopplag og grøfter, skjæringer og fyllinger		•	
	➢ kryss/avkjøringer med frisiktsoner, også mot G/S-veier		•	
	➢ byggegrenser		•	
Utvidelser og nyetableringer	Er trafikksikkerheten og trafikkavvikling vurdert i forhold til utvidelser og nyetableringer ved kryss?		•	
Kollektivtrafikk	Er det behov for: ➢ kollektivfelt, busslommer, bussrepo, leskur?		•	
	➢ drosjeholdeplass?		•	
	➢ annen kollektivløsning (ferge o.l)?		•	
Universell utforming	Er kollektivløsningen universelt utformet?		•	
Trafikksikkerhet	Er trafikksikkerhet, tilgjengelighet og samtidighet vurdert spesielt mht: ➢ skole/barnehage		•	
	➢ skolevei/barnetråkk		•	
	➢ lekeareal/oppholdsareal/friluftsområder		•	
	➢ bussholdeplasser/kollektivtilbud		•	
	➢ av- og påstigningsfelt		•	
	➢ nærbutikk		•	
	➢ boligområder		•	

	➢ forbindelseslinjer og kryssing for myke trafikanter (trafikksikkerhet - scooterløype)	•		

	6.8 Andre kommentarer

Svartfosslia hytte

Statskog

Reguleringsbestemmelser

Dato: 06.05.2015

Detaljregulering fritidsboliger 1942/29/1 – Svartfosslia

Planid 19422010_003 Nordreisa kommune

Vinnelys
Bergskogen
Čavččasgorsa
Josvatnet
Sappen
Svartfosslia
Gapheruslia
Bunta
Bjørkly

Arkivsak:

Planid: 19422010_003 Nordreisa kommune

Status	Dato	Utvalg	Saksnr./Vedtaksnr.	Saksbehandler
Forhåndskonferanse	29.10.2010			Rune Benonisen
Varsel av planoppstart	11.11.2010 13.11.2010 17.11.2010	Brev til myndigheter/naboer/ rettighetshavere/organisasjoner Framtid i Nord Nordreisa kommunes internettside		
Planforslag til Nordreisa kommune	13.02.2015			
Rev. før utlegging til offentlig ettersyn				
Offentlig ettersyn i perioden 07.03.15 – 24.04.15				Birger Storaas
Rev. etter offentlig ettersyn	06.05.2015			
Vedtak i driftsutvalget				
Vedtak i kommunestyret				
Rev. etter vedtak i kommunestyret				

REGULERINGSBESTEMMELSER	**RETNINGSLINJER**
Hjemmel for reguleringsbestemmelsene er plan- og bygningsloven (pbl). Bestemmelsene er sammen med plankartet et juridisk bindende dokument. Bestemmelsene utfyller og utdyper arealbruken som er fastsatt i plankartet.	Retningslinjene er ikke juridisk bindende etter plan- og bygningsloven. Det betyr at disse er av veiledende og informativ karakter. Retningslinjene kan ikke brukes som hjemmelsgrunnlag for vedtak, men er førende for saksbehandling og rettslig vurdering av plankart og bestemmelser. Retningslinjene gir i forhold til bestemmelsen ytterligere holdepunkt og føringer for praktisering av planen.
§ 1 Reguleringsområde Reguleringsbestemmelsene gjelder for det området som på plankartet er vist med reguleringsgrense. For øvrig gjelder pbl og øvrig norsk lovverk.	**Andre spesielt aktuelle lovverk** • Lov om kulturminner • Lov om friluftslivet • Lov om forvaltning av naturens mangfold **Nabovarsel** • Festerne er gjort kjent med reguleringsplanen for området og frafaller krav om nabovarsel for arbeider som utføres i henhold til planen (pbl § 21-3).
§ 2 Reguleringsformål Planområdet reguleres til følgende formål etter pbl § 12-5: • Bebyggelse og anlegg (§ 12-5 annet ledd nr. 1) – Fritidsbebyggelse (hytter) – Avløpsanlegg • Samferdselsanlegg og teknisk infrastruktur (§ 12-5 annet ledd nr. 2) – Vei – Parkering • Landbruks-, natur og friluftsområder samt reindrift (§ 12-5 annet nr.5) – LNFR areal for nødvendige tiltak for landbruk og reindrift og gårdstilknyttet næringsvirksomhet basert på gårdens ressursgrunnlag	

§ 3 Fellesbestemmelser **3.1 Eksisterende vegetasjon og terreng** • Terreng og vegetasjon skal bevares i størst mulig grad. • Eksisterende vegetasjon skal ikke fjernes utover det som er nødvendig for rydding på den enkelte tomt og graving som er nødvendig for å innplassere bygningene i terrenget og å opparbeide adkomstveier og parkeringsplasser. • Traseer for vann, avløp og kabler som ikke kan legges langs veier skal reetableres med stedegen vegetasjon.	**Eksisterende vegetasjon og terreng** • Alle inngrep skal planlegges og utføres slik at skadevirkninger i terrenget blir så små som mulig. • Det skal kunne drives plukkhogst i området. • Forsiktig utsiktsrydding kan tillates. • Uttak til torv til tekking av tak m.v. tillates ikke utenom selve byggegropa.
3.2 Beplantning • Kun stedegen vegetasjon er tillatt.	
3.3 Kulturminner • Dersom det i forbindelse med tiltak i marken oppdages automatisk freda kulturminner, som tidligere ikke er kjent, skal arbeidet stanses i den utstrekning det berører kulturminnene eller deres sikringssone på 5 meter. Melding om funn skal straks sendes til overordnet kulturminnemyndighet.	**Kulturminner** Jf. Lov om Kulturminner § 8 annet ledd. Kulturminnemyndigheter: • Troms Fylkeskommune - kulturetaten • Sametinget - miljø- og kulturvernavdelingen • Tromsø museum - marinarkeologi
3.4 Allmennhetens adgang i Svartfosslia • Hele planområdet, unntatt byggeområder, parkeringsplasser i tilknytning til den enkelte hyttetomt og parkeringsplassene P1 - P5, skal være allment tilgjengelig. • Det tillates ikke oppført gjerder, bommer osv. som kan hindre fri ferdsel.	**Allmennhetens adgang i Svartfosslia** • Hytteeierne plikter å ta hensyn til beitedyr og tamrein, og kan ikke iverksette tiltak som hindrer disse å ferdes i området. • Gjenstander som kan volde skade på beitedyr og tamrein må sikres på forsvarlig måte (husker, kryperom under bygg osv. må sikres).

3.5 Rekkefølgebestemmelser Utbygging av hytter tillates ikke før: • Det er sikret nødvendig vannforsyning og felles avløpsløsning. • Adkomstveier er opparbeidet. • Tilstrekkelige parkeringsarealer er opparbeidet.	**Utbyggingsrekkefølge** • Hvis formålstjenlig kan det foretas en trinnvis utbygging i området.
3.6 Unntak fra reguleringsplanen • Når særlige grunner foreligger kan kommunen gi dispensasjon fra denne reguleringsplanen med tilhørende reguleringsbestemmelser innenfor rammen av plan- og bygningsloven.	
§ 4 Bebyggelse og anlegg **4.1 Tomtegrenser og tomtestørrelse** • Innenfor planområdet kan det føres opp totalt 35 hytter. • De enkelte tomtene, nr. 1 – 35, er arealtomter på inntil 1,0 dekar. • Tomtene er lagt inn som en sirkel i plankartet. Senter i sirkelen skal være senter i tomta. • Endelig størrelse (inntil 1,0 dekar) og tomtegrenser fastsettes gjennom oppmåling og utstedelse av matrikkelbrev.	**Tomtegrenser og tomtestørrelse** • Deling av tomter og/eller seksjonering av hytter er ikke tillatt.
4.2 Hyttenes plassering • Hyttene skal plasseres slik det framgår av plankartet. • Byggegrensa er minimum 4 meter fra nabogrensa.	**Hyttenes plassering** • Byggene skal legges i best mulig harmoni med omgivelsene rundt. • Mindre justeringer av hyttenes plassering kan foretas av det faste utvalget for plansaker (driftsutvalget).

4.3 Møneretning

- Hytta skal plasseres med møneretning som angitt på plankartet.
- Langside/møneretning på hytta legges parallelt med høydekotene, slik at høyden på fundamentene blir minst mulig.
- Mønet på uthuset/annekset skal være parallelt eller danne rett vinkel med mønet på hytta.

4.4 Tillatt byggeareal

- Innenfor hvert byggeområde (hyttetomt) tillates maksimum3 bygg.
- Totalt tillatt areal:
  - bruksareal, BRA = 150 m^2 og
  - bebygd areal, BYA = 170 m^2.
- Bebyggelsen kan føres opp som:
  a) Hytte med maksimalt tillatt BRA = 125 m^2.
  b) Inntil 2 uthus/anneks med maksimalt tillatt BRA = 25 m^2 hver.
- BRA og BYA inkluderer overbygd veranda.
- Bebyggelsen skal i sin helhet ligge innenfor oppmålt hyttetomt.

Byggetillatelse

- Det skal foreligge kommunalt godkjent byggesøknad før oppstart av byggearbeidet.

Anlegg og utstyr i tillegg til vanlig bebyggelse

- Eventuelle solcellepanel, antenneanlegg, vindmøller, og lignende skal utformes og plasseres i samråd med kommune.
- Vindmøllemast skal ikke være høyere enn 5 m, og ha samme farge som mølle. Det skal brukes mørke og matte farger på møllene. Hvite vindmøller tillates ikke.
- Flaggstenger tillates ikke.
- Det er forbudt å gjerde inn tomt og/eller hytte.
- Det er ikke tillatt å installere motordrevet strømaggregat for permanent strømforsyning til hyttene ut over byggeperioden. Med byggeperioden menes her tidsrommet fra byggetillatelse er gitt til brukstillatelse/ ferdigattest foreligger fra bygningskontrolløren (eller maksimalt i tre år).
- Oppstilling av campingvogner er ikke tillatt.

4.5 Bygningsutforming Bebyggelsen skal ligge så nær bakken som mulig. Maksimale høyder som tillates: • Grunnmur/pilarer skal ikke overstige 60 cm i forhold til opprinnelig terreng. Når grunnforholdene tilsier det kan likevel deler av fundamentet tillates høyere. • Mønehøyden skal ikke overstige 5,5 m over grunnmur/pilarer (fra overkant av fundament til topp møne). • Terrasser skal være maksimalt 50 cm over gjennomsnittlig terreng. Bestemmelser for takvinkel, form, utrykk og materialer: • Alle bygninger skal ha saltak med takvinkel mellom 20 og 35 grader. • Uthustak skal ha samme form og helling som hyttetaket. • Taktekke skal være av torv, tre eller papp/pappshingel eller annet ikke reflekterende materiale. • Taktekking og fasader skal ha matt og avdempet farge. • Ny bebyggelse, herunder til- og ombygging, skal tilpasses eksisterende bebyggelse.	
4.6 Utforming av tomt • Det tillates ikke planering av tomt ut over det som er nødvendig for en hensiktsmessig plassering av hytta. • Tilføring av masser i form av fyllinger tillates ikke. • Innenfor de enkelte byggeområder skal det kun foretas nødvendig uttak og tynning av skog for å kunne føre opp godkjent(e) bygning(er).	**Utforming av hyttetomt** • Terrenginngrep skal minimaliseres. Bebyggelse skal tilpasses tomt (ikke motsatt; at terrenget tilpasses bebyggelsen).
4.7 Avløpsanlegg • Avløpsanlegg/infiltrasjon med godkjent renseløsning etableres innenfor arealet avsatt til avløpsanlegg.	

§ 5 Samferdselsanlegg og teknisk infrastruktur

5.1 Vei

- Veier skal tilpasses terrenget.
- Maksimal veibredde i planområdet er 4 m. Med veibredde menes kjørebane pluss skulder på hver side.
- Stikkveier kan anlegges over LNFR-området der tomtegrense ikke ligger inn til vei. Stikkveier skal tilpasses terrenget.

5.2 Parkeringsplasser

- Parkeringsplassene inne i hyttefeltet er forbeholdt hyttetomtene. Dette parkeringsarealet er dimensjonert til 1,5 biler per hytte.
- Parkeringsplassene P1-P5 er til hytteeierne.
- Parkeringsplassen P6 skal være tilgjengelig for allmenheten.
- Vinterparkering (VP) skal være tilgjengelig for allmenheten.

Generelt:

- Ved utvidelse av eksisterende og/eller opprettelse av nye parkeringsplasser skal fyllinger og skjæringer tildekkes med veksttorv/jord av stedlige masser.

5.3 Vann/avløp/toalett

- Det tillates innlagt vann i hyttene.
- Det etableres eget grunnvannsanlegg innenfor planområdet med nedgravd vannledning til hver enkelt hyttetomt. Avløpsanlegg med godkjent renseløsning etableres innenfor planområdet.
- Dersom vannuttaket får utilsiktede og alvorlige konsekvenser for naturmiljøet, må en tilfredsstillende løsning finnes i samråd med berørte fagmyndigheter og parter samt kommunen.

• Hyttefeltet kan ikke bygges ut før det er sikret nødvendig vannforsyning og avløpsanlegg. • Det tillates feltvis utbygging forutsatt at nødvendig infrastruktur er på plass for hvert enkelt felt før utbyggingen igangsettes. Vann- og avløpsløsninger må være ferdig planlagt for hele hyttefeltet før utslippstillatelse kan gis. • Utedo tillattes ikke, hyttene skal påkobles felles avløpsløsning. • Hyttene er underlagt kommunal renovasjonsordning for fritidsboliger.	
5.4 Energiforsyning og fiberkabel • Det tillates strøm innlagt i hyttene. • Luftspenn inne i hyttefeltet tillates ikke. Fordeling av strøm i hyttefeltet skal skje ved jordkabel. • Trafo skal etableres i tilknytning til infrastruktur i LNFR-området. • Det tillates fiberkabel fram til hyttene. Fiberkabelen skal følge strømnettet.	**Energiforsyning** • Luftspenn langs skogsbilvei fram til hyttefeltet kan tillates. • Graving av jordkabel skal utføres så skånsomt som mulig. • Jordkabler skal så langt som mulig følge adkomsttraseene. • Istandsetting etter graving skal godkjennes av kommunen. • Trafo skal legges utenfor bygninger som frittliggende i terrenget.
§ 6 Landbruks-, natur-, og friluftsområder samt reindrift • Det kan tillates enkel tilrettelegging for områdets bruk til lek/friluftsliv. • Området skal kunne brukes til utmarksbeite og plukkhogst.	**Enkel tilrettelegging** • Tilrettelegging forutsetter at aktiviteten ikke strider mot formålets funksjon som allment tilgjengelig friluftsområde.

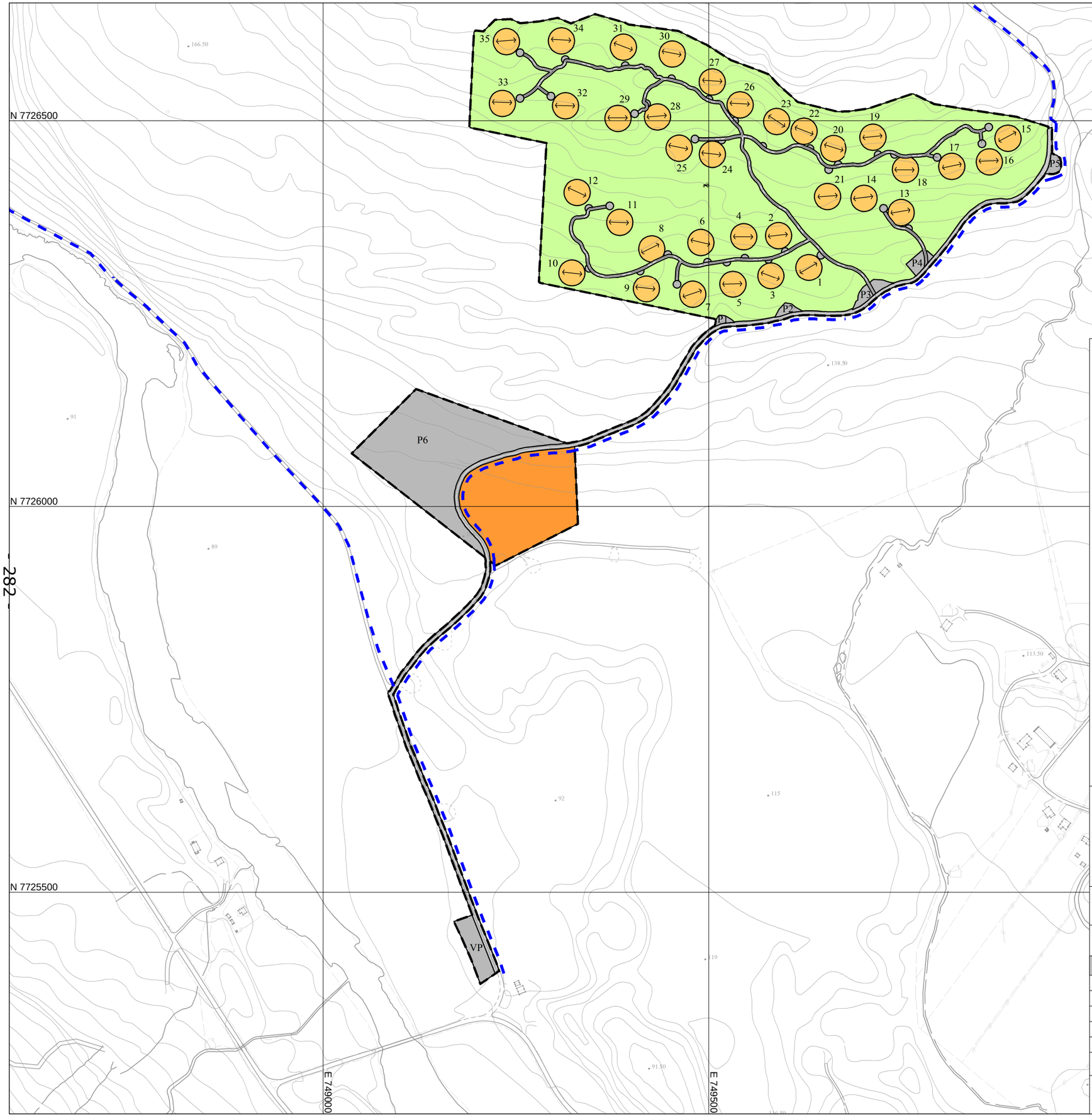

TEGNFORKLARING

Reguleringsplan-Begyggelse og anlegg (PBL2008 §12-5 NR.1)

- Fritidsbebyggelse
- Avløpsanlegg

Reguleringsplan-Samferdselsanlegg og teknisk infrastruktur (PBL2008 §12-5 NR.2)

- Veg
- Parkering

Reguleringsplan- Landbruks-, natur og friluftsområder samt reindrift (PBL2008 §12-5 NR.5)

- LNRF areal for nødvendige tiltak for landbruk og reindrift og gårdstilknyttet næringsvirksomhet basert på gårdens ressursgrunnlag

Linjer og symboler

- Planens begrensning
- Formålsgrense
- Regulert senterlinje
- Regulert møneretning

Annen informasjon

- Scooterløype

Kartgrunnlag: N5
Grunnkartet er tegnet med svak gråfarge

Koordinatsystem: Euref89 UTM sone 33

Ekvidistanse 5 m

Kartmålestokk 1:5000

0 50 100 150 200 m

N

Nordreisa kommune

REGULERINGSPLAN
Svartfosslia hyttefelt

MED TILHØRENDE REGULERINGSBESTEMMELSER

Kartprodusent: FKB geovekst

SAKSBEHANDLING IFLG. PLAN- OG BYGNINGSLOVEN	SAKS-NR.	DATO	SIGN.
Revisjon			
Kommunestyrets vedtak:			
3. gangs behandling i det faste utvalget for plansaker			
Offentlig ettersyn fra .....til			
2. gangs behandling i det faste utvalget for plansaker			
Offentlig ettersyn fra .....til			
1. gangs behandling i det faste utvalget for plansaker		03.03.2015	
Kunngjøring av oppstart av planarbeidet		31.10.2010	

PLANEN UTARBEIDET AV:	PLANNR	DATO	SAKSBEH
Statskog Troms	19422010_003	13.02.2015	

Nordreisa kommune
Utviklingsavdeling

Se adresseliste under

Deres ref:	Vår ref (bes oppgitt ved svar):	Løpenr.	Arkivkode	Dato
	2015/330-9	2868/2015	L12	06.03.2015

Detaljreguleringsplan Svartfosslia hyttefelt - høring og offentlig ettersyn - planid. 19422010_003

I henhold til plan- og bygningslovens § 12-10 legges forslag til detaljregulering av Svartfosslia hyttefelt ut til høring og offentlig ettersyn etter 1. gangs behandling i Nordreisa driftsutvalg 3. mars 2015 i sak 13/15 (se under).

Dette brevet sendes til offentlige høringsinstanser, grunneiere og naboer som berøres av kommunens planforslag. Vedlegg sendes kun til offentlige høringsinstanser og berørte grunneiere. Øvrige mottakere av dette brevet kan laste ned vedleggene på kommunens hjemmeside; http://www.nordreisa.kommune.no/planlegging/, eventuelt henvende seg til Servicetorget i Nordreisa kommune.

Merknader til planforslaget sendes skriftlig til Nordreisa kommune, Postboks 174, 9156 Storslett eller på e-post til postmottak@nordreisa.kommune.no, **innen 24. april 2015**.

Med vennlig hilsen

Birger Storaas
arealplanlegger

Dette dokumentet er produsert elektronisk, og har derfor ingen signatur.

Vedlegg
1 Planbeskrivelse
2 Planbestemmelser
3 Plankart - A3

Postadresse:
Postboks 174, N- 9156 Storslett
E-post:
postmottak@nordreisa.kommune.no

Besøksadresse:
Sentrum 17
Internett:
www.nordreisa.kommune.no

Telefon: + 47 77 77 07 00
Telefaks: + 47 77 77 07 01

Bankkonto: 4740.05.03954
Org.nr: 943 350 833

4 ROS - 13.2.2015
5 ROS - februar 2011
6 ROS - Notat oppdatering av ROS - februar 2011
7 Kommuneplanens arealdel - samlet vurdering etter NML av Svartfoss-området
8 SOSI-fil av plankartet (sendes kun digitalt til offentlige myndigheter)

Adresseliste:

Fylkesmannen i Troms	postmottak@fmtr.no	
Troms fylkeskommune	postmottak@tromsfylke.no	
Statens vegvesen Region nord	firmapost-nord@vegvesen.no	
NVE region nord	rn@nve.no	
Sametinget	samediggi@samediggi.no	
Ymber AS	post@ymber.no	
D-35 Fávrrosorda V/Johan Isak Eira		KAUTOKEINO
D-42 Beahcegealli V/Ellen Inga Kristine Hætta	Bohtaldievvá 2	KAUTOKEINO
D-36 Cokolat ja Birtavarri V/Johan Aslak Logje	Máttaluoppal	KAUTOKEINO
D-39 Árdni/Gávvir-Arnøy/Kågen V/Aslak Anders I. Gaup	Gártnetluohkká 6	KAUTOKEINO
May Vangen og Stein-Magne Pettersen	Svartfossvn. 236	STORSLETT
Arnulf Vangen	Svartfossvn. 260	STORSLETT
Isabel og Lars Musum	Nessevegen 1	SØRKJOSEN
Kirsti Moskodal	Svartfossvn. 210	STORSLETT
Eyolf Vangen	Svartfossvn. 214	STORSLETT
Trine Gausdal	Einevegen 7	STORSLETT
Elin Vangen og Torgeir Lunde	Svartfossvn. 82	STORSLETT
Heidi og Ken Henriksen	Reisadalen 1131	STORSLETT
Nordreisa Scooter og Båtforening	Pb. 100	STORSLETT
Reisadalen grendelag og idrettslag v/Hilde Lund	Sappen	STORSLETT
Naturvernforbundet v/Geir Tomasjord	geir.tomasjord@gmail.com	
Nordreisa jeger og fiskerlag	Pb. 17	STORSLETT
Maria og Trond Holm	Olderskogen 14	STORSLETT
Roald Hammari	Reisadalen 2876	STORSLETT
Kjell Håkon Vangen	Mellavegen 9	STORSLETT

Nordreisa kommune

Arkivsaknr: 2015/330-5
Arkiv: L12
Saksbehandler: Birger Storaas
Dato: 13.02.2015

Saksfremlegg

Utvalgssak	Utvalgsnavn	Møtedato
13/15	Driftsutvalget	03.03.2015

Detaljreguleringsplan Svartfosslia hyttefelt - 1. gangs politisk behandling

Henvisning til lovverk:
Plan- og bygningsloven

Vedlegg
1 Planbeskrivelse
2 Planbestemmelser
3 Plankart - A3
4 ROS - 13.2.2015
5 ROS - februar 2011
6 ROS - Notat oppdatering av ROS - februar 2011
7 Overordnet brannotat, Norconsult
8 E-post fra Norconsult vedr. brannotat
9 Forhåndsvarsel og innkomne merknader
10 Sametingets uttalelse 2014
11 Fylkeskommunens uttalelse 2014
12 Referat forhåndskonferanse
13 Kommuneplanens arealdel - samlet vurdering etter NML av Svartfoss-området

Saksprotokoll i Nordreisa driftsutvalg - 03.03.2015

Behandling:

Rådmannens innstilling enstemmig vedtatt

Vedtak:

Driftsutvalget fremmer forslaget til detaljregulering for Svartfosslia hyttefelt og legger planforslaget ut til høring og offentlig ettersyn etter plan- og bygningslovens § 5-2 og § 12-10.

Rådmannens innstilling

Driftsutvalget fremmer forslaget til detaljregulering for Svartfosslia hyttefelt og legger planforslaget ut til høring og offentlig ettersyn etter plan- og bygningslovens § 5-2 og § 12-10.

Saksopplysninger

Planområdet:
Detaljreguleringen omfatter deler av gnr. 29 bnr. 1 i Nordreisa kommune hvor Statskog SF er grunneier. Planen er fremmet av Statskog. Planområdet er på 238 dekar. Detaljreguleringen omfatter 35 hytter av høy standard samt parkering, VA-anlegg og veiatkomst. Området ligger i Svartfosslia ca. 37 km fra Storslett opp Reisadalen.

Det er avsatt 2 større parkeringsområder P6 og VP i plankartet som skal være tilgjengelig for allmennheten. VP er et eksisterende parkeringsområde som brukes som vinterparkering hvor det parkeres ved bruk av Svartfossløypa (snøscooter). Denne har hatt for liten kapasitet når det har vært stor utfart. P6 vil gi en vesentlig større kapasitet for parkering. Scooterløpa er inntegnet langs veiskulder på sørøstre side av vegen opp lia.

Vannforsyning skal hentes innenfor planområdet ved grunnboring. Avløpsbehandling skal skje i området sørøst for P6 (oransje farge).

Allmennhetens adgang og ferdsel i Svartfosslia er sikret gjennom planbestemmelsens § 3.4 som ikke tillater oppført gjerder, bommer osv. Videre forpliktes hytteeierne å ta hensyn til beitedyr og tamrein og kan ikke iverksette tiltak som hindrer disse å ferdes i området. I hyttefeltet er det meste av arealet avsatt til formål LNFR (landbruks-, natur- og friluftsformål samt reindrift).

Hyttearealene er avsatt med en sirkel med 1 dekar i areal i plankartet. Sentrum av sirkelen angir midtpunktet for festetomt inntil 1 dekar som oppmåles i etterkant at planen er godkjent. Det er angitt møneretning i plankartet.

Planstatus:
Detaljreguleringsplanen er i samsvar med arealformålene fastsatt i kommuneplanens arealdel vedtatt i 2014. Arealdelen har innenfor planområdet avsatt arealer til fritidsboliger (BFR 3) og til parkering og til teknisk infrastruktur (SKF 1).
Planforslaget er ikke i berøring med andre reguleringsplaner.
Statskog fremmet i mai 2012 reguleringsplan, men denne ble trukket før politisk behandling var aktuelt på grunn av signaler fra Nordreisa kommune om at en ønsket et felt med hytter av høy standard.

Økonomiske konsekvenser:
Detaljreguleringen er et privat planforslag og skal ikke gi Nordreisa kommune noen ekstra kostnader til teknisk anlegg og infrastruktur eller vedlikehold/brøyting.

Varsel/høring/merknader:
Forhåndskonferanse ble avholdt 29.10.2010, og det ble varslet planoppstart 11.11.2010.

Det er innkommet 9 forhåndsmerknader. En viser til planbeskrivelsens sider 11 – 14 for oversikt av disse og forslagsstillers kommentarer til disse.

Det gjøres oppmerksom på at planområdet som var oppstartsvarselet i 2010 omfattet ikke arealet avsatt til avløpsbehandling og parkering (SKF 1 i kommuneplanens arealdel). Dette er et areal på 39 dekar. Nordreisa kommune vurderer det slik at det reviderte forslaget til detaljreguleringsplan ikke behøver nytt oppstartsvarsel selv om planområdet utvides å omfatte SKF 1. En slik vurdering begrunnes med at både SKF 1 og hytteområdet BFR 3 har fått en grundig vurdering og prosess gjennom kommuneplanens arealdel som ble vedtatt i mars 2014. Dessuten vil alle parter få anledning til å uttale seg når reguleringsplanen sendes ut på høring og legges til offentlig ettersyn. Både Sametinget og Troms fylkeskommune har gitt nye uttalelser i 2014 hvor SKF 1 også var hensynstatt.

Vurdering

Kommunen vurderer det til at planforslaget har tatt hensyn til merknader som er kommet til planvarselet med unntak av deler av merknad fra Henry Vangen.

Henry Vangen har fått sitt innspill til kommuneplanens arealdel inntatt. Dette er område BFR 21 – fritidsbebyggelse som er 24 dekar stort og antall hytter er satt til 17. Den ligger ca. 2 km lenger opp i dalen på samme side av elva. En viss konkurranse vil det derfor kunne bli mellom disse to feltene. Men det gjøres oppmerksom på at Statskog sitt felt skal bestå av høystandardhytter, så en må forvente et ganske høyt prisnivå i dette feltet. Nordreisa kommunestyre har gjennom vedtak av kommuneplanens arealdel i mars 2014, hvor både hyttefeltet til Statskog og Henry Vangen er tatt med, signalisert at det bør være rom for begge hyttefeltene. Dette gir Statskog som en stor grunneier mulighet for å utvikle sin eiendom og Henry Vangen, som grunneier, å utvikle sin eiendom.

Risiko og sårbarhet

Etter en samlet vurdering konkluderer Nordreisa kommune med at det ikke er samfunnssikkerhetsmessige forhold eller andre risiko- og sårbarhetsforhold som vil utgjøre fare for den omsøkte detaljreguleringen. Dette er i samsvar med den vedlagte ROS-analysen.

Konsekvensutredning

Planforslaget er vurdert i henhold til plan- og bygningslovens kapittel VII «Konsekvensutredninger», med tilhørende forskrift. Tiltaket faller ikke inn under forskriftens oppfangskriterier og skal derfor ikke konsekvensutredes.

Vurdering etter naturmangfoldloven

Planforslaget er vurdert etter naturmangfoldlovens (NML) §§ 8 – 12. Planområdet berører ikke og vil ikke komme i konflikt med sårbare eller trua arter, eller naturtyper. Kunnskap om naturverdiene i området er hentet inn fra flere ulike kilder. Kommunen mener at kunnskapsgrunnlaget om naturverdiene i området er god, jf. NML § 8.

Planområdet berører ikke arter som er i kategoriene kritisk trua (CR), sterkt trua (EN), sårbar (VU) eller nær trua (NT) etter Norsk rødliste for arter 2010 iht. Artskart.no (17.02.2015) innenfor planområdet.

Det er ikke registrert trua, sårbare eller utvalgte naturtyper, prioriterte arter, helhetlige kulturlandskap eller friluftslivsområder innenfor planområdet, jf. naturbase (17.02.2015). Planområdet fører heller ikke til endringer i INON (inngrepsfrie naturområder i Norge).

Den samlete belastningen, jamfør NML § 10, på de berørte økosystemene vurderes til å være relativt lav. Vi har vektlagt at planforslaget er i tråd med kommuneplanens arealdel.

Føre-var-prinsippet i NML § 9 er ivaretatt gjennom et godt kunnskapsgrunnlag, og det vil derfor ikke komme til anvendelse i denne saken. Utbygging antas ikke å forringe eller ødelegge leveområder for trua eller sårbare arter og naturtyper.

Kommunen mener at kravene i NML § 12 om den lokalisering, driftsmetode og teknikk som vil gi et tilfredsstillende resultatet for samfunnet og naturmangfoldet, er ivaretatt gjennom planområdets lokalisering og bestemmelser.

Det vises ellers til vedlagte dokument *Samlet vurdering etter naturmangfoldloven av Svartfoss i kommuneplanens arealdel.pdf* som omfatter, blant flere utbyggingsområder, også BFR 3 og SKF 1.

Samlet vurdering

Planforslaget i sin helhet anses å følge plankart, bestemmelser og intensjoner gitt i kommuneplanens arealdel vedtatt i 2014.

Det er kjørt SOSI-kontroll av plankartet, og det framkom ingen feil. Plandokumentene som består av planbeskrivelse, planbestemmelser og plankart med diverse vedlegg, anses å være klare for å kunne sendes ut på offentlig ettersyn og høring.

Fylkesmannen i Troms
Romssa Fylkkamánni

Saksbehandler	Telefon	Vår dato	Vår ref.	Arkivkode
Lone Alien Høgda	776422136	20.04.2015	2010/6607 - 5	421.4
		Deres dato	Deres ref.	
		09.03.2015		

NORDREISA
22 APR 2015
SAKSNR.
LØPENR.
DOK.NR. ARK.K.

Nordreisa kommune
PB 174
9156 STORSLETT

Høringsuttalelse til offentlig ettersyn for Svartfosslia hyttefelt i Nordreisa kommune

Fylkesmannen i Troms viser til reguleringsplan for Svartfosslia hyttefelt som er lagt ut til offentlig ettersyn med høringsfrist 24. april 2015. Formålet med reguleringsplanen er å legge til rette for bygging av 35 høystandard hytter i feltet BFR03. Tiltaket er i tråd med kommuneplanens arealdel 2014-2026.

Fylkesmannen i Troms fremmer ingen innsigelse eller merknader til forslag til reguleringsplan for Svartfosslia hyttefelt i Nordreisa kommune.

Vi ønsker lykke til videre og stiller til disposisjon for råd/veiledning ved behov.

Med hilsen

Per Elvestad
plandirektør

Oddvar Brenna
fagansvarlig

Kopi til:
Troms fylkeskommune Postboks 6600 9296 Tromsø

Dokumentet er elektronisk godkjent og har ikke håndskrevne signaturer.

Fylkeshuset, Strandvegen 13
Postboks 6105, 9291 Tromsø
Telefon: 77 64 20 00
Telefaks: 77 64 21 39
Avdeling
Plan, reindrift og samfunnssikkerhet
fmtrpostmottak@fylkesmannen.no
www.fylkesmannen.no/troms

TROMS fylkeskommune
ROMSSA fylkkasuohkan

Stabssjef

NORDREISA KOMMUNE
07 MAI 2015
SAKSNR 15/330
LØPENR.
DOK.NR. ARKIVKODE

Nordreisa kommune
Postboks 174

9156 STORSLETT

Vår ref.:	**Saksbehandler:**	**Arkiv:**	
14/1994-6	Ronald M. Jørgensen	L12 SAKSARKIV	
Løpenr.:	**Tlf. dir.innvalg:**	**Deres ref.:**	**Dato:**
14418/15	77 78 81 84	2015/330-9	22.04.2015

UTTALELSE TIL DETALJREGULERINGSPLAN FOR SVARTFOSSLIA HYTTEFELT PLANID 19422010_003, NORDREISA KOMMUNE - OFFENTLIG ETTERSYN

Fylkeskommunen skal som regional planmyndighet veilede og bistå kommunene i deres planleggingsoppgaver. Fylkeskommunen har etter folkehelseloven også et folkehelseansvar innenfor sine sektorer. Fylkeskommunens innsigelseskompetanse i plansaker etter plan- og bygningsloven inkluderer kulturminne-, kulturmiljø- og landskapshensyn, friluftsliv, samordnet areal- og transportplanlegging, kjøpesenter, regional plan eller planstrategi, barn og unges interesser, universell utforming, fylkesveger og havbruksinteresser/akvakultur.

Vi viser til oversendelse datert 06.03.2015.

Formålet med reguleringsplanen er å legge til rette for høystandard hytter med tilhørende adkomst og parkering. Planforslaget er i tråd med kommuneplanens arealdel vedtatt i 2014.

Troms fylkeskommune har ingen merknader til planforslaget.

Dette er en felles uttalelse fra planavdelingen og kulturetaten i fylkeskommunen.

Med vennlig hilsen

Stine Larsen Loso
plansjef

Ronald M. Jørgensen
Arealplanlegger

Dette dokumentet er godkjent elektronisk og krever ikke signatur.

Kopi:
Fylkesmannen i Troms
Sametinget

59 - e937004c-a976-4062-9c6b-be752def31f0 s 2

Besøksadresse
Strandveien 13
Postadresse
Postboks 6600, 9296 TROMSØ

Telefon
77 78 80 00
Epost mottak
postmottak@tromsfylke.no

Telefaks
77 78 80 01

Bankgiro
4700 04 00064
Internettadresse
www.tromsfylke.no

Org.nr.
NO 864 870 732

Troms fylkeskommune
Strandveien 13
9007 Tromsø

Nordreisa kommune
Postboks 174
9156 STORSLETT

UTTALELSE TIL DETALJREGULERINGSPLAN FOR SVARTFOSSLIA HYTTEFELT PLANID 19422010_003, NORDREISA KOMMUNE - OFFENTLIG ETTERSYN

59 - e937004c-a976-4062-9c6b-be752def31f0 s 1

Statens vegvesen

NORDREISA KOMMUNE
25 MAR 2015
SAKSNR. 2015/330
LØPENR.
DOK.NR.

Nordreisa kommune
Postboks 174
9156 STORSLETT

Behandlende enhet:	Saksbehandler/innvalgsnr:	Vår referanse:	Deres referanse:	Vår dato:
Region nord	Geir Magne Lorentsen - 77617119	2010/228535-004	2015/330-9	23.03.2015

Uttalelse til detaljreguleringsplan for Svartfosslia hyttefelt på deler av eiendommen 29/1 i Nordreisa kommune

Vi viser til oversendelse fra Nordreisa kommune i epost av 09.03.15, hvor Statens vegvesen bes om å gi uttalelse til detaljreguleringsplanforslag for Svartfosslia hyttefelt på deler av eiendommen 29/1 i Nordreisa kommune.

Hensikten med detaljreguleringsplanforslaget er å tilrettelegge for etablering av 35 hytter samt parkering, VA-anlegg og vegatkomst. Arealet er ikke tidligere regulert, men er i kommuneplanens arealdel avsatt til fritidsbebyggelse samt kombinert samferdselsanlegg og teknisk infrastruktur.

Området ligger i Svartfosslia ca. 37 km. fra Storslett opp Reisadalen. Området er tilknyttet Fv865 via kommunalt vegnett. Hyttene planlegges bygd utenfor byggegrensen til fylkesvegen.

Statens vegvesen har tidligere i brev datert 30.11.2010 til Statskog SF gitt uttalelse til varsel om planstart. I uttalelsen bemerket vi at våre interesser knytter seg til hvilken innvirkning planen vil ha på Fv865 som går fra Storslett forbi Svartfoss til Bilto. Planområdet vil få atkomst til Fv865 via kommunal veg. Utforming og siktforhold i kryssområdet er tilfredsstillende.

På bakgrunn av ovenstående har Statens vegvesen ingen merknader til det fremlagte forslag til detaljreguleringsplan for Svartfosslia hyttefelt.

Avdeling Troms/ plan og forvaltning
Med hilsen

Geir Magne Lorentsen
senioringeniør

Postadresse
Statens vegvesen
Region nord
Postboks 1403
8002 Bodø

Telefon: 02030
Telefaks: 75 55 29 51
firmapost-nord@vegvesen.no

Org.nr: 971032081

Kontoradresse
Mellomveien 40
9007 TROMSØ

Fakturaadresse
Statens vegvesen
Landsdekkende regnskap

9815 Vadsø
Telefon:
Telefaks:

NORDREISA KOMMUNE
20 APR 2015
SAKSNR.
LØPENR.
DOK.NR.
ARK.KODE

Norges vassdrags- og energidirektorat
NVE

Nordreisa kommune
Postboks 174
9156 STORSLETT

Vår dato: 20.04.2015
Vår ref.: 201203771-8
Arkiv: 323
Deres dato: 06.03.2015
Deres ref.: 2015/330-9

Saksbehandler:
Stian Bue Kanstad
22959619/sbk@nve.no

NVEs uttalelse til reguleringsplan for hytte- og friluftsfelt på GBnr 29/21 - Svartfoss i Reisadalen - Nordreisa kommune

Vi viser til deres brev datert 06.03.2014.

Vannforsyningen til hyttefeltet planlegges løst ved at det etableres grunnvannsbrønner som del av reguleringsplanen. Med hjemmel i vannressursloven § 20 avgjør NVE at vannuttaket som inngår i reguleringsplanen kan bygges og drives uten at det trenger å behandles av NVE etter bestemmelsene i vannressursloven. Dersom vannuttaket får utilsiktede og alvorlige konsekvenser for naturmiljøet legger NVE til grunn at vannuttaket må reduseres eventuelt opphøre. Vi anbefaler at dette blir innarbeidet som en bestemmelse til reguleringsplanen.

NVE har ellers ikke merknader til planen.

Med hilsen

Knut Aune Hoseth
regionsjef

Stian Bue Kanstad
senioringeniør

Dokumentet sendes uten underskrift. Det er godkjent i henhold til interne rutiner.

Vedlegg:

E-post: nve@nve.no, Postboks 5091, Majorstuen, 0301 OSLO, Telefon: 09575, Internett: www.nve.no
Org.nr.: NO 970 205 039 MVA Bankkonto: 7694 05 08971

Hovedkontor	Region Midt-Norge	Region Nord	Region Sør	Region Vest	Region Øst
Middelthunsgate 29	Vestre Rosten 81	Kongens gate 14-18	Anton Jenssensgate 7	Naustdalsvn. 1B	Vangsveien 73
Postboks 5091, Majorstuen	7075 TILLER	8514 NARVIK	Postboks 2124	Postboks 53	Postboks 4223
0301 OSLO			3103 TØNSBERG	6801 FØRDE	2307 HAMAR

D-42 Beahcegealli v/ formann 09.04.2015

Ellen Inga Kristine Hætta

9520 Kautokeino

Nordreisa kommune utviklingsavdelingen

Postboks 174

9156 Storslett

Høringsuttalelse for ref nr : 2015/330-9 Løpe nr : 2868/2015 Arkivkode : L12

Viser til høringsuttalelse om «Detaljreguleringsplan Svartfosslia hyttefelt - høring og offentlig ettersyn - planid. 19422010_003»

Områdene hyttefeltene til Statskog og Henry Vangen ligger begge innenfor D-42 Beahcegealli. Disse arealene blir brukt av distriktet på sommerhalvåret. Den som blir beskrevet i dette høringsbrevet om Statskogs sitt hyttefelt på Svartfosslia berører distriktet i større grad.

Dette er en av hovedferdselsårene for distriktet å komme til arbeidsplassen med atv om sommeren. Reinene har også trekkleier i dette området når været tillater det, kjøligere værtype.

Imidlertid så mener distriktet at området ned for skogsgrensen ikke forstyrrer reinens vandring i så stor grad, men et såpass stort hyttefelt tror distriktet at det blir økt trafikk oppover mot fjellet. Dette vil medføre større ulemper for distriktet.

Dette vil kunne gi forstyrrelse for reinens trivsel inn mot skogrensene og ferdselårene til reinene som svinger inn mot skogsgrensene. Fjellet rett over er en av distriktets viktigste luftingsområder med tilhørende beite inn mot skogsgrensen.

Distriktet har også behov for å ha lett tilgang til å ferdes opp veien i Svartfosslia, samt og ha oversikt over ferdselen som skjer inn mot fjellet med fremtidig utvikling av motorisert ferdsel og topptur ferdsel av større grupperinger eller økt kontinuitet av ferdsel av fotturister.

Distriktet vil på grunnlag av dette vil distriktet kreve å få 2- to av de tomtene som ligger nærmest veien 13 og 15 regulert til distriktet med samme standard som resten av tomtene. Distriktet vil med dette kunne kompensere i noen grad for ulempene hyttefeltet gir med mulighet til å oppholde seg i området når reinen er der. Denne type kompensasjon vil kunne gi videre dialog og samarbeid med det nye hyttefeltet.

Med nevnte ferdselsvei opp til fjellet med atv er det kun denne veien som er sikker og brukervennlig for denne type ferdsel. Distriktet vil fortsatt ha denne veien åpen for ferdsel og transport av utstyr til fjellområdene uten hinder av overfylt parkering eller stengsel av forskjellig grad.

Mvh Styret

D-42 Beahcegealli v/ formann Ellen Inga Kristine hætta

NORDREISA KOMMUNE
Hanne Henriksen
20 MAR 2015
SAKSNR.
LØPNR.
DOK.NR. ARKIVKODE

Nordreisa Kommune

Postboks 174

9156 Storslett

11.03.15

Merknader til Svartfosslia hyttefelt.

Viser til detaljreguleringsplan for Svartfosslia der det skal bygges hyttefelt. Vi driver jordbruk på eiendom 29/8 og ser at vår drift kan bli berørt på flere områder.

Alle små elvene som er nær hyttefeltet munner ut i en litt større elv «Fanunituelva» som også går gjennom vår eiendom, denne elva blir benyttet som hoved drikkekilde for våre dyr på innmarksbeite om sommeren/høsten (også for utmarksbeite). Spørsmålet vårt er: Vil denne elva bli berørt av hyttefeltene i forhold til vannstand? Om sommeren er det minimalt med vann i den, og blir det mindre vann så vil dette ha stor betydning for vår drift.

Hele Svartfoss fjellet, Svartfossbergan og Svartfoss gohpi Inklusiv «Svartfosslia» er hovedbeiteområdet for 350 sau hver sommer. Det står i planbeskrivelsen at «beitedyrs adgang til området er ivaretatt i reguleringsbestemmelsene» og at «hytteeier plikter å ta hensyn til beitedyr og tamrein, og kan ikke iverksette tiltak som hindrer disse å ferdes i området». Er det tatt hensyn til at mer ferdsel i området mulig vil forstyrre dyr på beite og mulig gjøre at dyrene skremmes vekk fra beiteorådet?

Mvh

May-Helen Vangen og Stein-Magne Pettersen