Statens vegvesen

FORSLAG TIL DETALJREGULERING

Tegningshefte

E6 Kvænangsfjellet

Parsell: Mettevollia - Rakkenes

Kvænangen og Nordreisa kommune

O.A. Helgaas

TEKNISKE DATA

Fra profil: 3490-20730
Dimensjoneringsklasse: U-H2
Fartsgrense: 80 km/t
Trafikkgrunnlag (ÅDT): 0 - 1500

Region nord
Tromsø sentrum, ktr
Dato: 20.05.2015

Nasjonal arealplan-ID for Kvænangen kommune: 19432015001
Nasjonal arealplan-ID for Nordreisakommune: 19422014_006

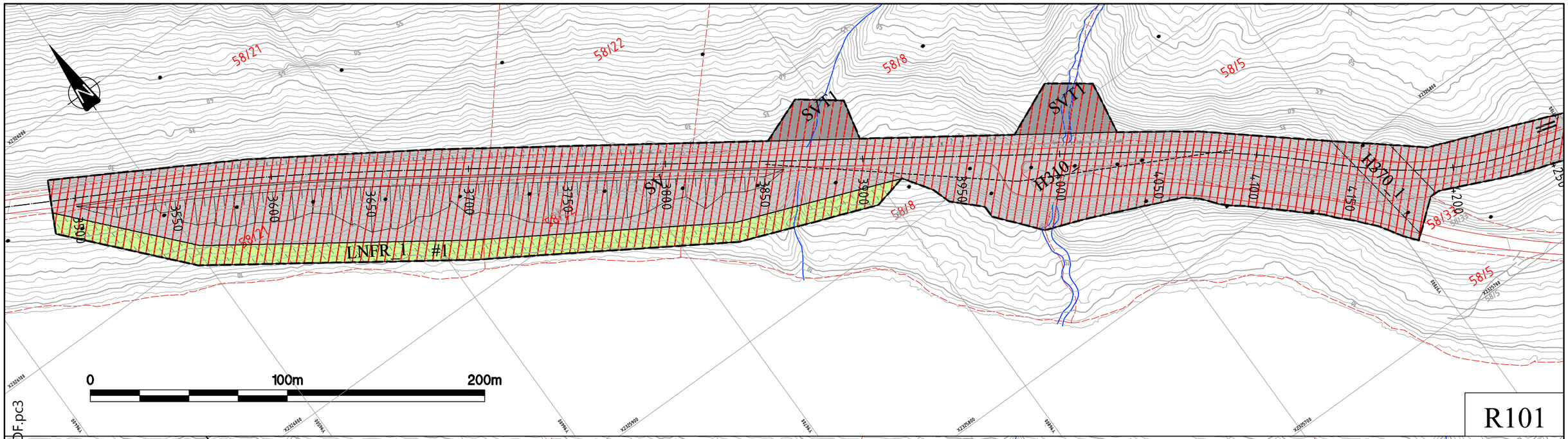

R101

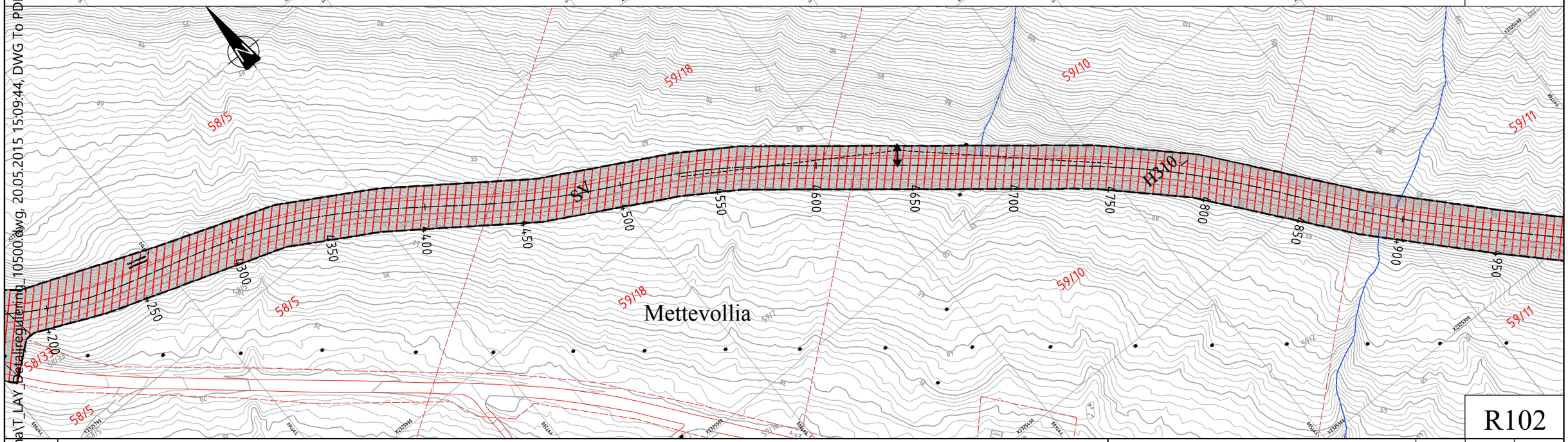

R102

P:\19EV00006U_00003\08_2D DAK\Tema\T_LAY_Detaljregulering_10500.dwg, 20.05.2015 15:09:44, DWG To PDF.pc3

TEGNFORKLARING

PBL §12-5 AREALFORMÅL

1. Bebyggelse og anlegg
   - Offentlig eller privat tjenesteyting (BOP)
2. Samferdselsanlegg og teknisk infrastruktur
   - Veg (SV)
   - Kjøreveg (SKV)
   - Annen veggrunn - Tekniske anlegg (SVT)
   - Parkering (SPA)
   - Annen veggrunn - Grøntareal (SVG)
5. Landbruks-, natur og friluftsområder samt reindrift
   - LNFR (LNFR)
6. Bruk og vern av sjø og vassdrag
   - Bruk og vern av vassdrag med tilhørende strandsone (V)

PBL §12-6 HENSYNSSONER

Sikringssone
- Andre sikringssoner (H190)

Faresone
- Ras- og skredfare (H310)
- Høyspenningsanlegg (H370)

Hensynssone
- Hensyn reindrift (H520)
- Bevaring naturmiljø (H560)
- Bevaring kulturmiljø (H570)

PBL §12-7 BESTEMMELSESOMRÅDER

Bestemmelsesområder
- Anlegg- og riggområde (#)

JURIDISKE LINJER OG SYMBOLER

- PLANENS BEGRENSNING
- FORMÅLSGRENSE
- EIENDOMSGRENSE
- FRISIKTLINJE
- SIKRINGSGJERDE
- SENTERLINJE
- STENGING AV AVKJØRSEL
- AVKJØRSEL - KUN INNKJØRING
- AVKJØRSEL
- VEGSTENGNING
- BRU

ANDRE LINJER

- SKULDER
- VEGSKRÅNING
- SNESKJERM

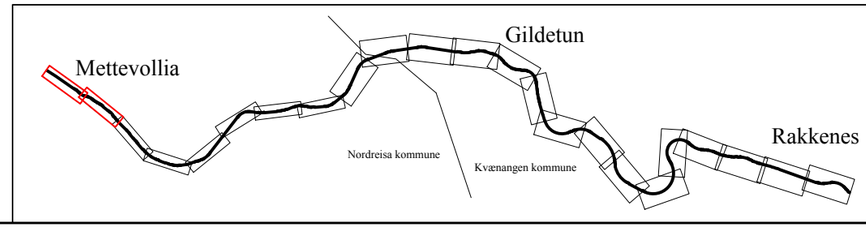

REVISJONER :	SAKSNR.	DATO	SIGN.
Nasjonal arealplan-ID Kvænangen kommune: 19432015001 Nasjonal arealplan-ID Nordreisa kommune: 19422014_006			
SAKSBEHANDLING IFLG. PLAN- OG BYGNINGSLOVEN			
KUNNGJØRING AV PLANVEDTAK:			
KOMMUNESTYRETS VEDTAK:			
BEHANDLING I PLANUTVALGET:			
OFFENTLIG ETTERSYN I TIDSROMMET: 16.03.2015 - 03.05.2015		16.03.2015	Ellsch
VARSEL OM OPPSTART AV PLANARBEID:		22.09.2014	Ellsch

Kartgrunnlag: FKB-B aug. 2010. Laserdata (høydekurver) aug. 2013.
Kartreferanse: Euref89 UTM-sone 33
Høydegrunnlag: NN 1954

Planen er utarbeidet av:

Statens vegvesen

Saksbehandler: Ellsch
Prosjektnr: 503652
Plandato: 20.05.2015
Sveisnr.
Målestokk: A3: 1:2000

Forslag til detaljregulering for E6 Kvænangsfjellet Mettevollia - Rakkenes

Nordreisa kommune
Kvænangen kommune

Tegn.nr. R101 og R102
Rev.

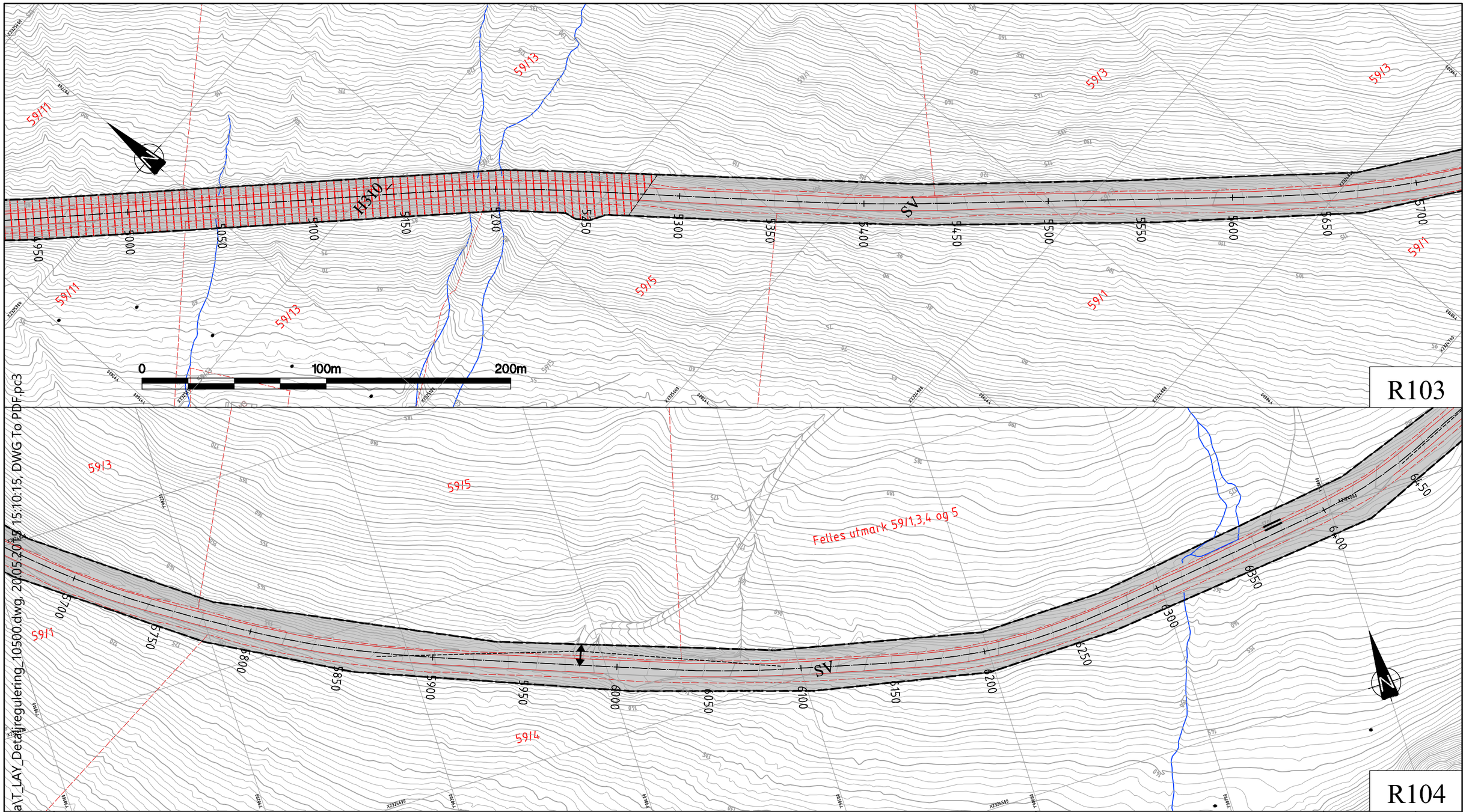

P:\19EV00006U_00003\08_2D DAK\Tema\T_LAY_Detaljregulering_10500.dwg, 20.05.2015 15:10:15, DWG To PDF.pc3

TEGNFORKLARING

PBL §12-5 AREALFORMÅL

1. Bebyggelse og anlegg
   - Offentlig eller privat tjenesteyting (BOP)
2. Samferdselsanlegg og teknisk infrastruktur
   - Veg (SV)
   - Kjøreveg (SKV)
   - Annen veggrunn - Tekniske anlegg (SVT)
   - Parkering (SPA)
   - Annen veggrunn - Grøntareal (SVG)
5. Landbruks-, natur og friluftsområder samt reindrift
   - LNFR (LNFR)
6. Bruk og vern av sjø og vassdrag
   - Bruk og vern av vassdrag med tilhørende strandsone (V)

PBL §12-6 HENSYNSSONER

Sikringssone
- Andre sikringssoner (H190)

Faresone
- Ras- og skredfare (H310)
- Høyspenningsanlegg (H370)

Hensynssone
- Hensyn reindrift (H520)
- Bevaring naturmiljø (H560)
- Bevaring kulturmiljø (H570)

PBL §12-7 BESTEMMELSESOMRÅDER

Bestemmelsesområder
- Anlegg- og riggområde (#)

JURIDISKE LINJER OG SYMBOLER

- PLANENS BEGRENSNING
- FORMÅLSGRENSE
- EIENDOMSGRENSE
- FRISIKTLINJE
- SIKRINGSGJERDE
- SENTERLINJE
- STENGING AV AVKJØRSEL
- AVKJØRSEL - KUN INNKJØRING
- AVKJØRSEL
- VEGSTENGNING
- BRU

ANDRE LINJER

- SKULDER
- VEGSKRÅNING
- SNESKJERM

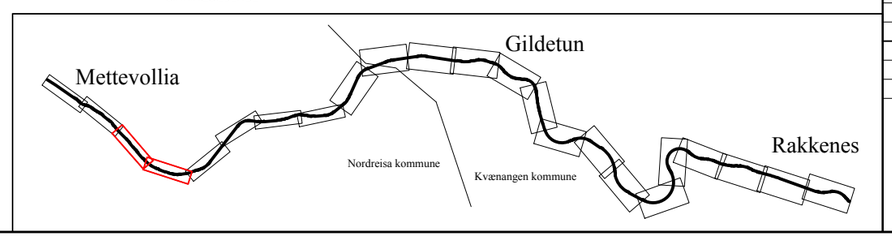

REVISJONER :	SAKSNR.	DATO	SIGN.
Nasjonal arealplan-ID Kvænangen kommune: 19432015001 Nasjonal arealplan-ID Nordreisa kommune: 19422014_006			
SAKSBEHANDLING IFLG. PLAN- OG BYGNINGSLOVEN			
KUNNGJØRING AV PLANVEDTAK:			
KOMMUNESTYRETS VEDTAK:			
BEHANDLING I PLANUTVALGET:			
OFFENTLIG ETTERSYN I TIDSROMMET: 16.03.2015 - 03.05.2015		16.03.2015	Ellsch
VARSEL OM OPPSTART AV PLANARBEID:		22.09.2014	Ellsch

Kartgrunnlag: FKB-B aug. 2010. Laserdata (høydekurver) aug. 2013.
Kartreferanse: Euref89 UTM-sone 33
Høydegrunnlag: NN 1954

Planen er utarbeidet av:
Statens vegvesen

Saksbehandler: Ellsch
Prosjektnr: 503652
Plandato: 20.05.2015
Sveisnr.
Målestokk: A3: 1:2000

Forslag til detaljregulering for
E6 Kvænangsfjellet
Mettevollia - Rakkenes

Nordreisa kommune
Kvænangen kommune

Tegn.nr. R103 og R104
Rev.

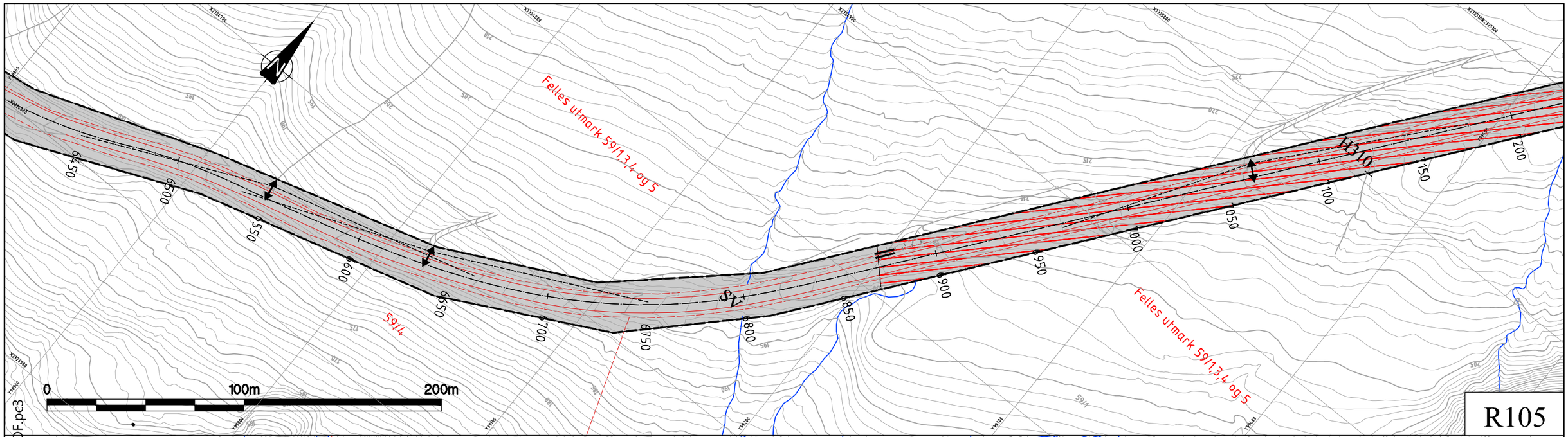

R105

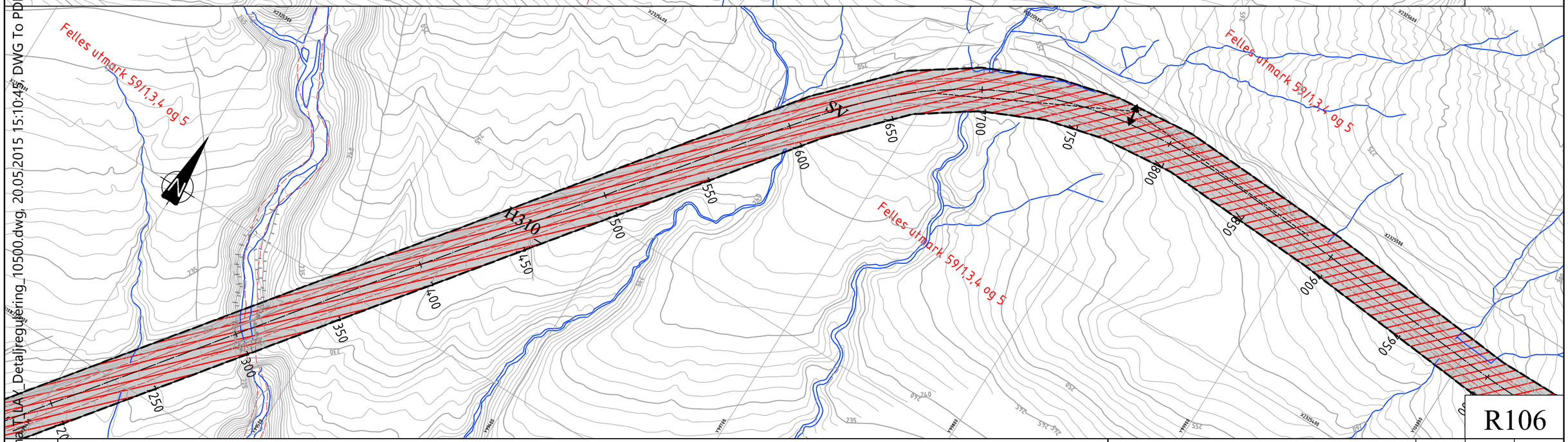

R106

P:\19EV00006U_00003\08_2D DAK\Temaplan\LAY_Detaljregulering_10500.dwg, 20.05.2015 15:10:45, DWG To PDF.pc3

TEGNFORKLARING

PBL §12-5 AREALFORMÅL

1. Bebyggelse og anlegg
   - Offentlig eller privat tjenesteyting (BOP)
2. Samferdselsanlegg og teknisk infrastruktur
   - Veg (SV)
   - Kjøreveg (SKV)
   - Annen veggrunn - Tekniske anlegg (SVT)
   - Parkering (SPA)
   - Annen veggrunn - Grøntareal (SVG)
5. Landbruks-, natur og friluftsområder samt reindrift
   - LNFR (LNFR)
6. Bruk og vern av sjø og vassdrag
   - Bruk og vern av vassdrag med tilhørende strandsone (V)

PBL §12-6 HENSYNSSONER

Sikringssone
- Andre sikringssoner (H190)

Faresone
- Ras- og skredfare (H310)
- Høyspenningsanlegg (H370)

Hensynssone
- Hensyn reindrift (H520)
- Bevaring naturmiljø (H560)
- Bevaring kulturmiljø (H570)

PBL §12-7 BESTEMMELSESOMRÅDER

Bestemmelsesområder
- Anlegg- og riggområde (#)

JURIDISKE LINJER OG SYMBOLER

- PLANENS BEGRENSNING
- FORMÅLSGRENSE
- EIENDOMSGRENSE
- FRISIKTLINJE
- SIKRINGSGJERDE
- SENTERLINJE
- STENGING AV AVKJØRSEL
- AVKJØRSEL - KUN INNKJØRING
- AVKJØRSEL
- VEGSTENGNING
- BRU

ANDRE LINJER

- SKULDER
- VEGSKRÅNING
- SNESKJERM

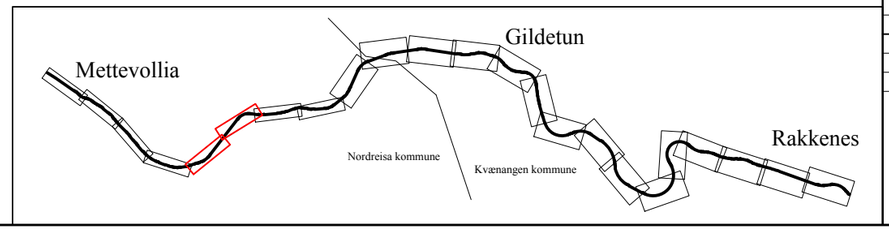

REVISJONER :	SAKSNR.	DATO	SIGN.
Nasjonal arealplan-ID Kvænangen kommune: 19432015001 Nasjonal arealplan-ID Nordreisa kommune: 19422014_006			
SAKSBEHANDLING IFLG. PLAN- OG BYGNINGSLOVEN			
KUNNGJØRING AV PLANVEDTAK:			
KOMMUNESTYRETS VEDTAK:			
BEHANDLING I PLANUTVALGET:			
OFFENTLIG ETTERSYN I TIDSROMMET: 16.03.2015 - 03.05.2015		16.03.2015	Ellsch
VARSEL OM OPPSTART AV PLANARBEID:		22.09.2014	Ellsch

Kartgrunnlag: FKB-B aug. 2010. Laserdata (høydekurver) aug. 2013.
Kartreferanse: Euref89 UTM-sone 33
Høydegrunnlag: NN 1954

Planen er utarbeidet av:

Statens vegvesen

Saksbehandler: Ellsch
Prosjektnr: 503652
Plandato: 20.05.2015
Sveisnr.
Målestokk: A3: 1:2000

Forslag til detaljregulering for E6 Kvænangsfjellet Mettevollia - Rakkenes

Nordreisa kommune
Kvænangen kommune

Tegn.nr. R105 og R106
Rev.

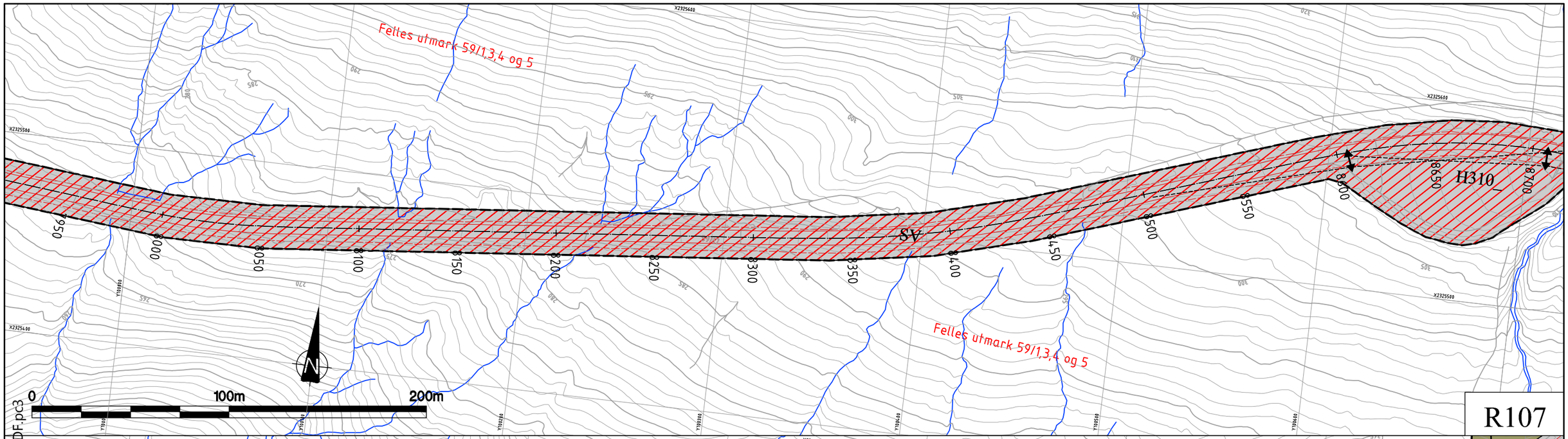

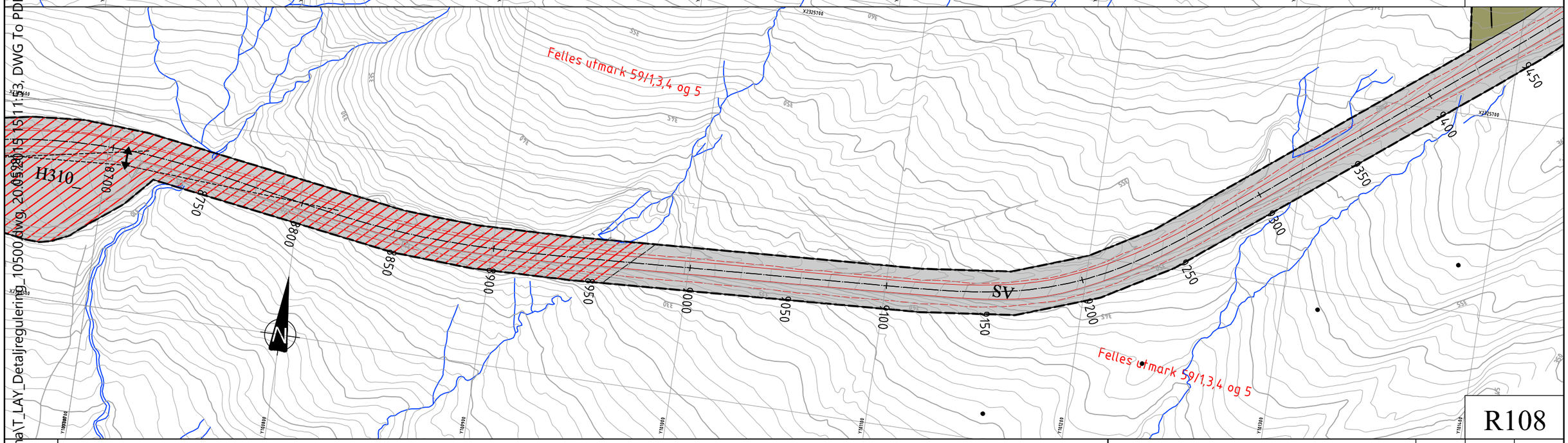

P:\19EV00006U_00003\08_2D DAK\Tema\T_LAY_Detaljregulering_10500.dwg, 20.05.2015 15:11:53, DWG To PDF.pc3

TEGNFORKLARING

PBL §12-5 AREALFORMÅL

1. Bebyggelse og anlegg
   - Offentlig eller privat tjenesteyting (BOP)
2. Samferdselsanlegg og teknisk infrastruktur
   - Veg (SV)
   - Kjøreveg (SKV)
   - Annen veggrunn - Tekniske anlegg (SVT)
   - Parkering (SPA)
   - Annen veggrunn - Grøntareal (SVG)
5. Landbruks-, natur og friluftsområder samt reindrift
   - LNFR (LNFR)
6. Bruk og vern av sjø og vassdrag
   - Bruk og vern av vassdrag med tilhørende strandsone (V)

PBL §12-6 HENSYNSSONER

Sikringssone
- Andre sikringssoner (H190)

Faresone
- Ras- og skredfare (H310)
- Høyspenningsanlegg (H370)

Hensynssone
- Hensyn reindrift (H520)
- Bevaring naturmiljø (H560)
- Bevaring kulturmiljø (H570)

PBL §12-7 BESTEMMELSESOMRÅDER

Bestemmelsesområder
- Anlegg- og riggområde (##)

JURIDISKE LINJER OG SYMBOLER

- PLANENS BEGRENSNING
- FORMÅLSGRENSE
- EIENDOMSGRENSE
- FRISIKTLINJE
- SIKRINGSGJERDE
- SENTERLINJE
- STENGING AV AVKJØRSEL
- AVKJØRSEL - KUN INNKJØRING
- AVKJØRSEL
- VEGSTENGNING
- BRU

ANDRE LINJER

- SKULDER
- VEGSKRÅNING
- SNESKJERM

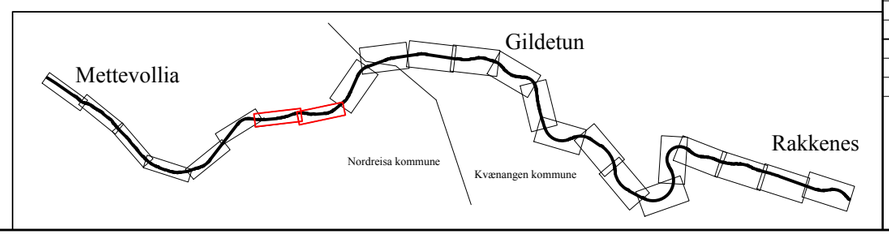

REVISJONER :	SAKSNR.	DATO	SIGN.
Nasjonal arealplan-ID Kvænangen kommune: 19432015001 Nasjonal arealplan-ID Nordreisa kommune: 19422014_006			
SAKSBEHANDLING IFLG. PLAN- OG BYGNINGSLOVEN			
KUNNGJØRING AV PLANVEDTAK:			
KOMMUNESTYRETS VEDTAK:			
BEHANDLING I PLANUTVALGET:			
OFFENTLIG ETTERSYN I TIDSROMMET: 16.03.2015 - 03.05.2015		16.03.2015	Ellsch
VARSEL OM OPPSTART AV PLANARBEID:		22.09.2014	Ellsch

Kartgrunnlag: FKB-B aug. 2010. Laserdata (høydekurver) aug. 2013.
Kartreferanse: Euref89 UTM-sone 33
Høydegrunnlag: NN 1954

Forslag til detaljregulering for
E6 Kvænangsfjellet
Mettevollia - Rakkenes

Planen er utarbeidet av:
Statens vegvesen

Nordreisa kommune
Kvænangen kommune

Saksbehandler:	Prosjektnr:
Ellsch	503652
Plandato: 20.05.2015	Sveisnr.
Målestokk: A3: 1:2000	
Tegn.nr.: R107 og R108	Rev.

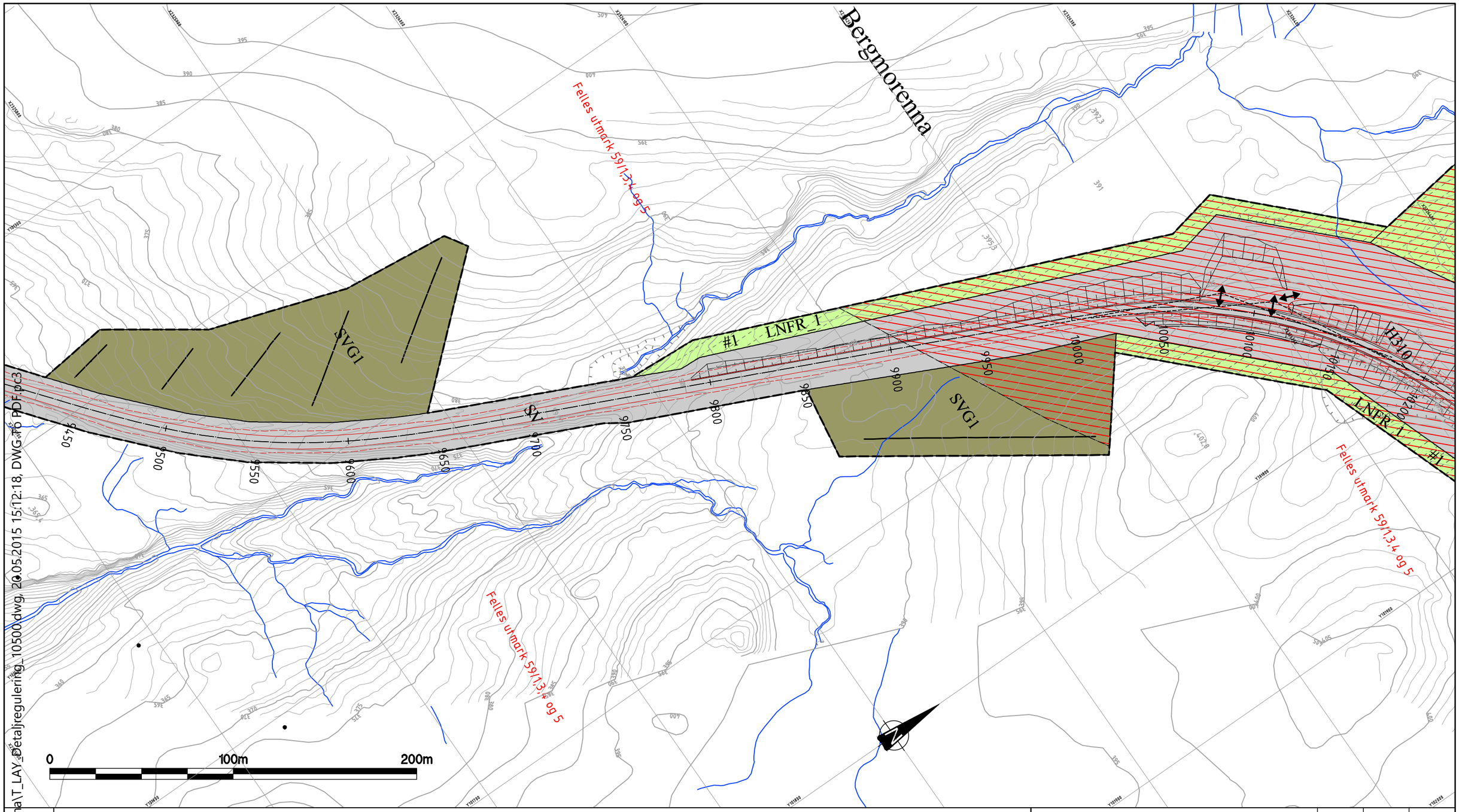

P:\19EV00006U_00003\08_2D DAK\Tema\T_LAY_Detaljregulering_10500.dwg, 20.05.2015 15:12:18, DWG-to PDF.pc3

TEGNFORKLARING

PBL §12-5 AREALFORMÅL

1. Bebyggelse og anlegg
   - Offentlig eller privat tjenesteyting (BOP)
2. Samferdselsanlegg og teknisk infrastruktur
   - Veg (SV)
   - Kjøreveg (SKV)
   - Annen veggrunn - Tekniske anlegg (SVT)
   - Parkering (SPA)
   - Annen veggrunn - Grøntareal (SVG)
5. Landbruks-, natur og friluftsområder samt reindrift
   - LNFR (LNFR)
6. Bruk og vern av sjø og vassdrag
   - Bruk og vern av vassdrag med tilhørende strandsone (V)

PBL §12-6 HENSYNSSONER

Sikringssone
- Andre sikringssoner (H190)

Faresone
- Ras- og skredfare (H310)
- Høyspenningsanlegg (H370)

Hensynssone
- Hensyn reindrift (H520)
- Bevaring naturmiljø (H560)
- Bevaring kulturmiljø (H570)

PBL §12-7 BESTEMMELSESOMRÅDER

Bestemmelsesområder
- Anlegg- og riggområde (##)

JURIDISKE LINJER OG SYMBOLER

- PLANENS BEGRENSNING
- FORMÅLSGRENSE
- EIENDOMSGRENSE
- FRISIKTLINJE
- SIKRINGSGJERDE
- SENTERLINJE
- STENGING AV AVKJØRSEL
- AVKJØRSEL - KUN INNKJØRING
- AVKJØRSEL
- VEGSTENGNING
- BRU

ANDRE LINJER

- SKULDER
- VEGSKRÅNING
- SNESKJERM

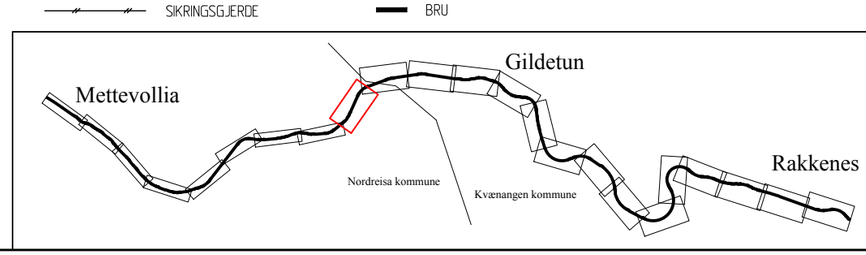

REVISJONER :	SAKSNR.	DATO	SIGN.
Nasjonal arealplan-ID Kvænangen kommune: 19432015001 Nasjonal arealplan-ID Nordreisa kommune: 19422014_006			
SAKSBEHANDLING IFLG. PLAN- OG BYGNINGSLOVEN			
KUNNGJØRING AV PLANVEDTAK:			
KOMMUNESTYRETS VEDTAK:			
BEHANDLING I PLANUTVALGET:			
OFFENTLIG ETTERSYN I TIDSROMMET: 16.03.2015 - 03.05.2015		16.03.2015	Ellsch
VARSEL OM OPPSTART AV PLANARBEID:		22.09.2014	Ellsch

Kartgrunnlag: FKB-B aug. 2010. Laserdata (høydekurver) aug. 2013.
Kartreferanse: Euref89 UTM-sone 33
Høydegrunnlag: NN 1954

Planen er utarbeidet av:
Statens vegvesen

Saksbehandler: Ellsch
Prosjektnr: 503652
Plandato: 20.05.2015
Sveisnr.
Målestokk: A3: 1:2000

Forslag til detaljregulering for E6 Kvænangsfjellet Mettevollia - Rakkenes

Nordreisa kommune
Kvænangen kommune

Tegn.nr. R109
Rev.

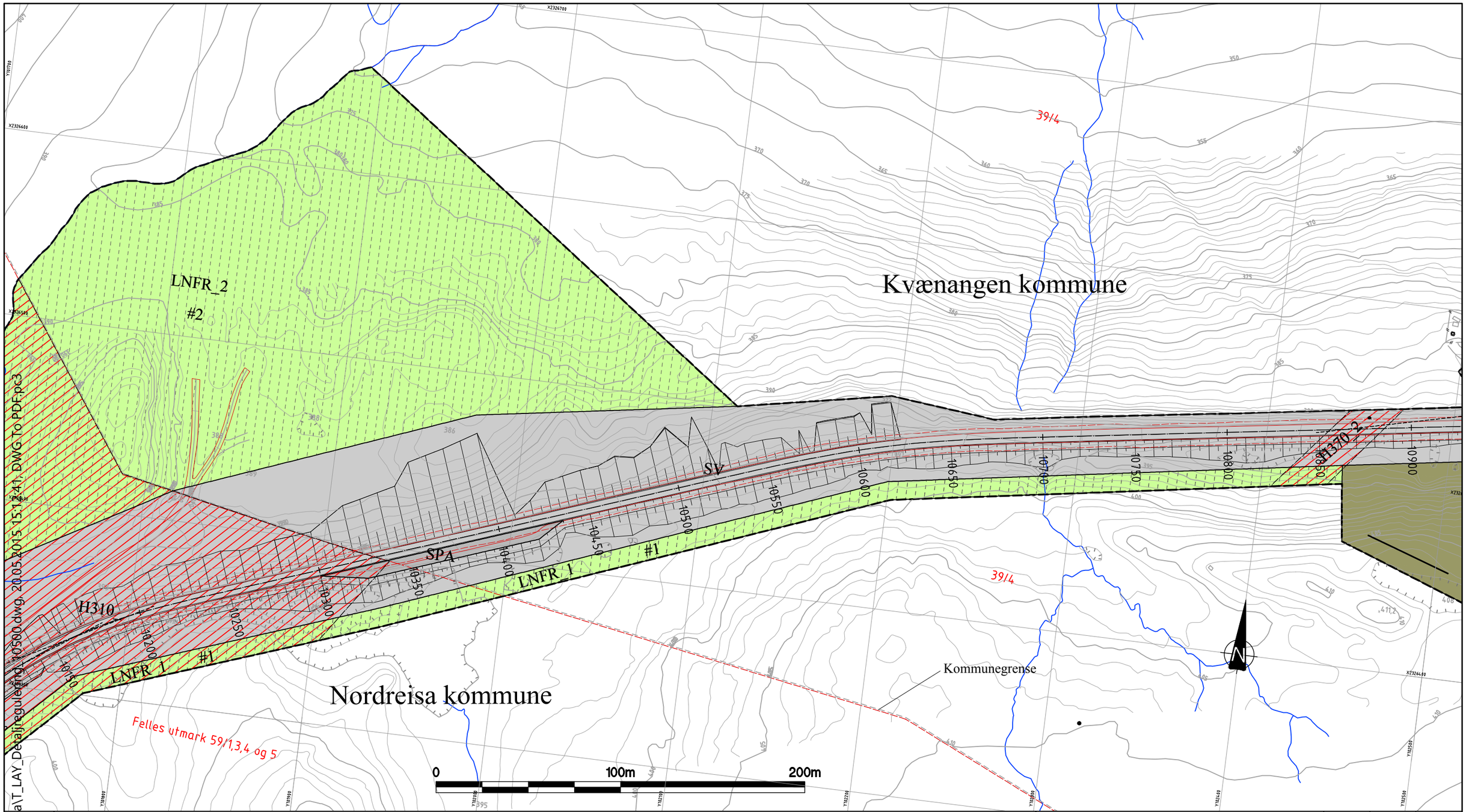

P:\19EV00006U_00003\08_2D DAK\Tema\T_LAY_Detaljregulering_H0500.dwg, 20.05.2015 15:11:24, 1:1000, DWG To PDF.pc3

TEGNFORKLARING

PBL §12-5 AREALFORMÅL

1. Bebyggelse og anlegg
   - Offentlig eller privat tjenesteyting (BOP)
2. Samferdselsanlegg og teknisk infrastruktur
   - Veg (SV)
   - Kjøreveg (SKV)
   - Annen veggrunn - Tekniske anlegg (SVT)
   - Parkering (SPA)
   - Annen veggrunn - Grøntareal (SVG)
5. Landbruks-, natur og friluftsområder samt reindrift
   - LNFR (LNFR)
6. Bruk og vern av sjø og vassdrag
   - Bruk og vern av vassdrag med tilhørende strandsone (V)

PBL §12-6 HENSYNSSONER

Sikringssone
- Andre sikringssoner (H190)

Faresone
- Ras- og skredfare (H310)
- Høyspenningsanlegg (H370)

Hensynssone
- Hensyn reindrift (H520)
- Bevaring naturmiljø (H560)
- Bevaring kulturmiljø (H570)

PBL §12-7 BESTEMMELSESOMRÅDER

Bestemmelsesområder
- Anlegg- og riggområde (#)

JURIDISKE LINJER OG SYMBOLER

- PLANENS BEGRENSNING
- FORMÅLSGRENSE
- EIENDOMSGRENSE
- FRISIKTLINJE
- SIKRINGSGJERDE
- SENTERLINJE
- STENGING AV AVKJØRSEL
- AVKJØRSEL - KUN INNKJØRING
- AVKJØRSEL
- VEGSTENGNING
- BRU

ANDRE LINJER

- SKULDER
- VEGSKRÅNING
- SNESKJERM

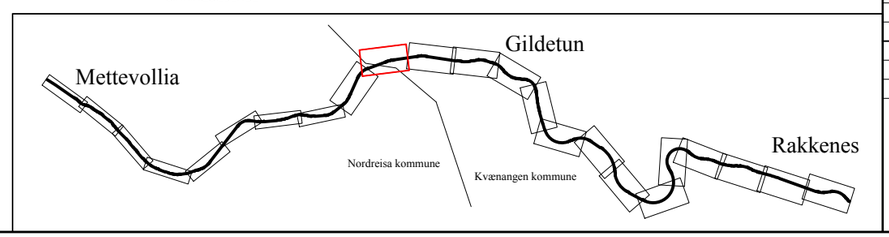

REVISJONER :	SAKSNR.	DATO	SIGN.
Nasjonal arealplan-ID Kvænangen kommune: 19432015001 Nasjonal arealplan-ID Nordreisa kommune: 19422014_006			
SAKSBEHANDLING IFLG. PLAN- OG BYGNINGSLOVEN			
KUNNGJØRING AV PLANVEDTAK:			
KOMMUNESTYRETS VEDTAK:			
BEHANDLING I PLANUTVALGET:			
OFFENTLIG ETTERSYN I TIDSROMMET: 16.03.2015 - 03.05.2015		16.03.2015	Ellsch
VARSEL OM OPPSTART AV PLANARBEID:		22.09.2014	Ellsch

Kartgrunnlag: FKB-B aug. 2010. Laserdata (høydekurver) aug. 2013.
Kartreferanse: Euref89 UTM-sone 33
Høydegrunnlag: NN 1954

Planen er utarbeidet av:

Statens vegvesen

Saksbehandler: Ellsch
Prosjektnr: 503652
Plandato: 20.05.2015
Sveisnr.
Målestokk: A3: 1:2000

Forslag til detaljregulering for
E6 Kvænangsfjellet
Mettevollia - Rakkenes

Nordreisa kommune
Kvænangen kommune

Tegn.nr. R110
Rev.

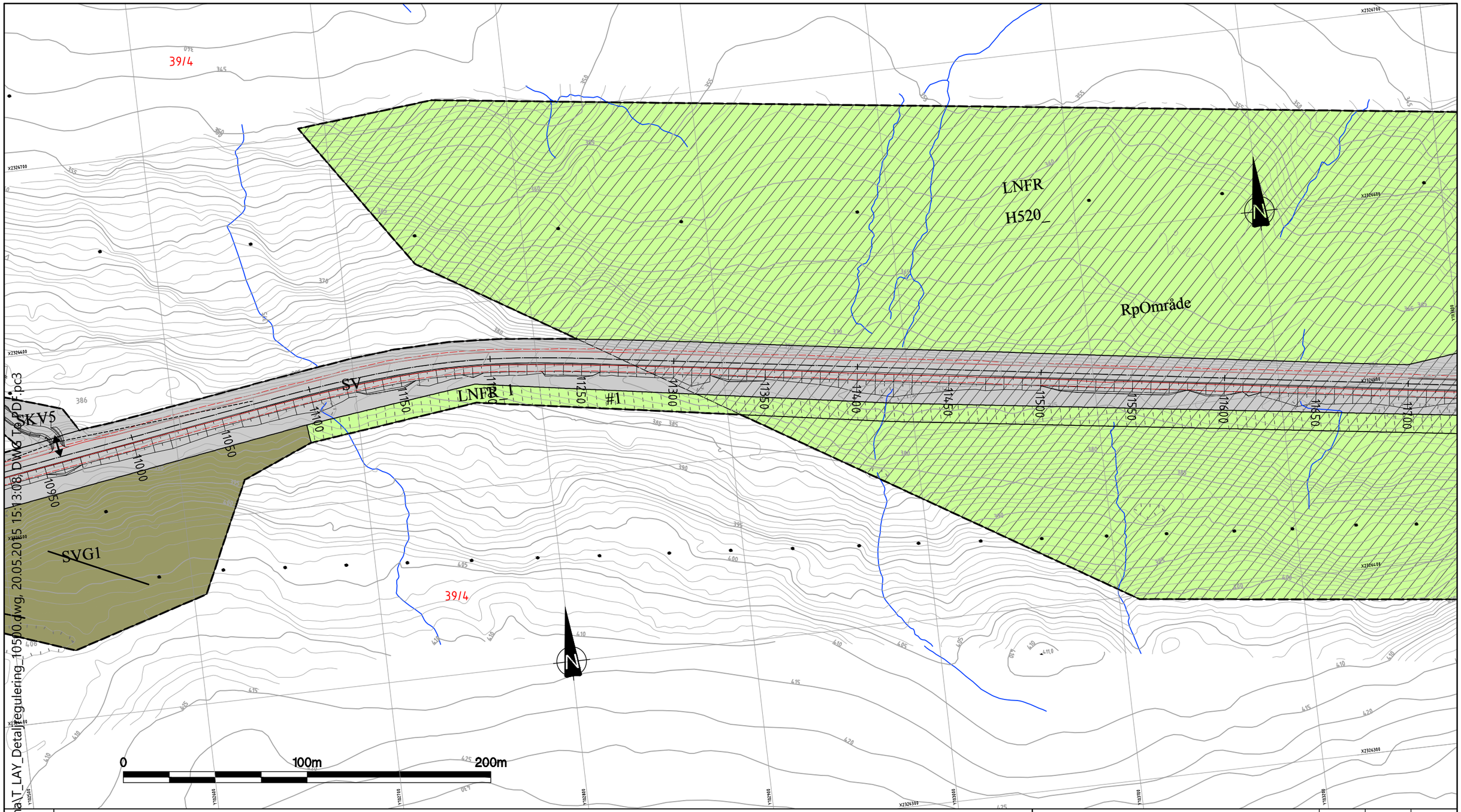

P:\19EV00006U_00003\08_2D DAK\Tema\T_LAY_Detaljregulering_10500.dwg, 20.05.2015 15:13:08, DWG To PDF.pc3

TEGNFORKLARING

PBL §12-5 AREALFORMÅL

1. Bebyggelse og anlegg
   - Offentlig eller privat tjenesteyting (BOP)
2. Samferdselsanlegg og teknisk infrastruktur
   - Veg (SV)
   - Kjøreveg (SKV)
   - Annen veggrunn - Tekniske anlegg (SVT)
   - Parkering (SPA)
   - Annen veggrunn - Grøntareal (SVG)
5. Landbruks-, natur og friluftsområder samt reindrift
   - LNFR (LNFR)
6. Bruk og vern av sjø og vassdrag
   - Bruk og vern av vassdrag med tilhørende strandsone (V)

PBL §12-6 HENSYNSSONER

Sikringssone
- Andre sikringssoner (H190)

Faresone
- Ras- og skredfare (H310)
- Høyspenningsanlegg (H370)

Hensynssone
- Hensyn reindrift (H520)
- Bevaring naturmiljø (H560)
- Bevaring kulturmiljø (H570)

PBL §12-7 BESTEMMELSESOMRÅDER

Bestemmelsesområder
- Anlegg- og riggområde (#)

JURIDISKE LINJER OG SYMBOLER

- PLANENS BEGRENSNING
- FORMÅLSGRENSE
- EIENDOMSGRENSE
- FRISIKTLINJE
- SIKRINGSGJERDE
- SENTERLINJE
- STENGING AV AVKJØRSEL
- AVKJØRSEL - KUN INNKJØRING
- AVKJØRSEL
- VEGSTENGNING
- BRU

ANDRE LINJER

- SKULDER
- VEGSKRÅNING
- SNESKJERM

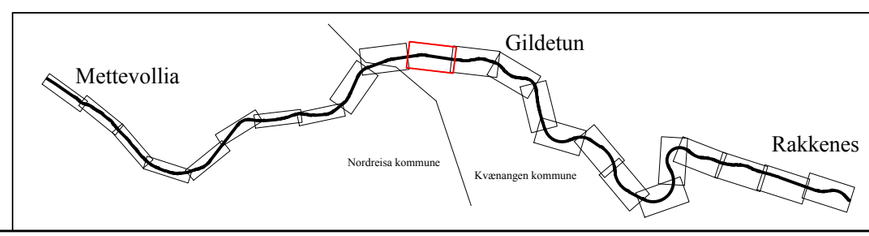

REVISJONER :	SAKSNR.	DATO	SIGN.
Nasjonal arealplan-ID Kvænangen kommune: 19432015001 Nasjonal arealplan-ID Nordreisa kommune: 19422014_006			
SAKSBEHANDLING IFLG. PLAN- OG BYGNINGSLOVEN			
KUNNGJØRING AV PLANVEDTAK:			
KOMMUNESTYRETS VEDTAK:			
BEHANDLING I PLANUTVALGET:			
OFFENTLIG ETTERSYN I TIDSROMMET: 16.03.2015 - 03.05.2015		16.03.2015	Ellsch
VARSEL OM OPPSTART AV PLANARBEID:		22.09.2014	Ellsch

Kartgrunnlag: FKB-B aug. 2010. Laserdata (høydekurver) aug. 2013.
Kartreferanse: Euref89 UTM-sone 33
Høydegrunnlag: NN 1954

Planen er utarbeidet av:
Statens vegvesen

Saksbehandler: Ellsch
Prosjektnr: 503652
Plandato: 20.05.2015
Sveisnr.
Målestokk: A3: 1:2000

Forslag til detaljregulering for
E6 Kvænangsfjellet
Mettevollia - Rakkenes

Nordreisa kommune
Kvænangen kommune

Tegn.nr. R111
Rev.

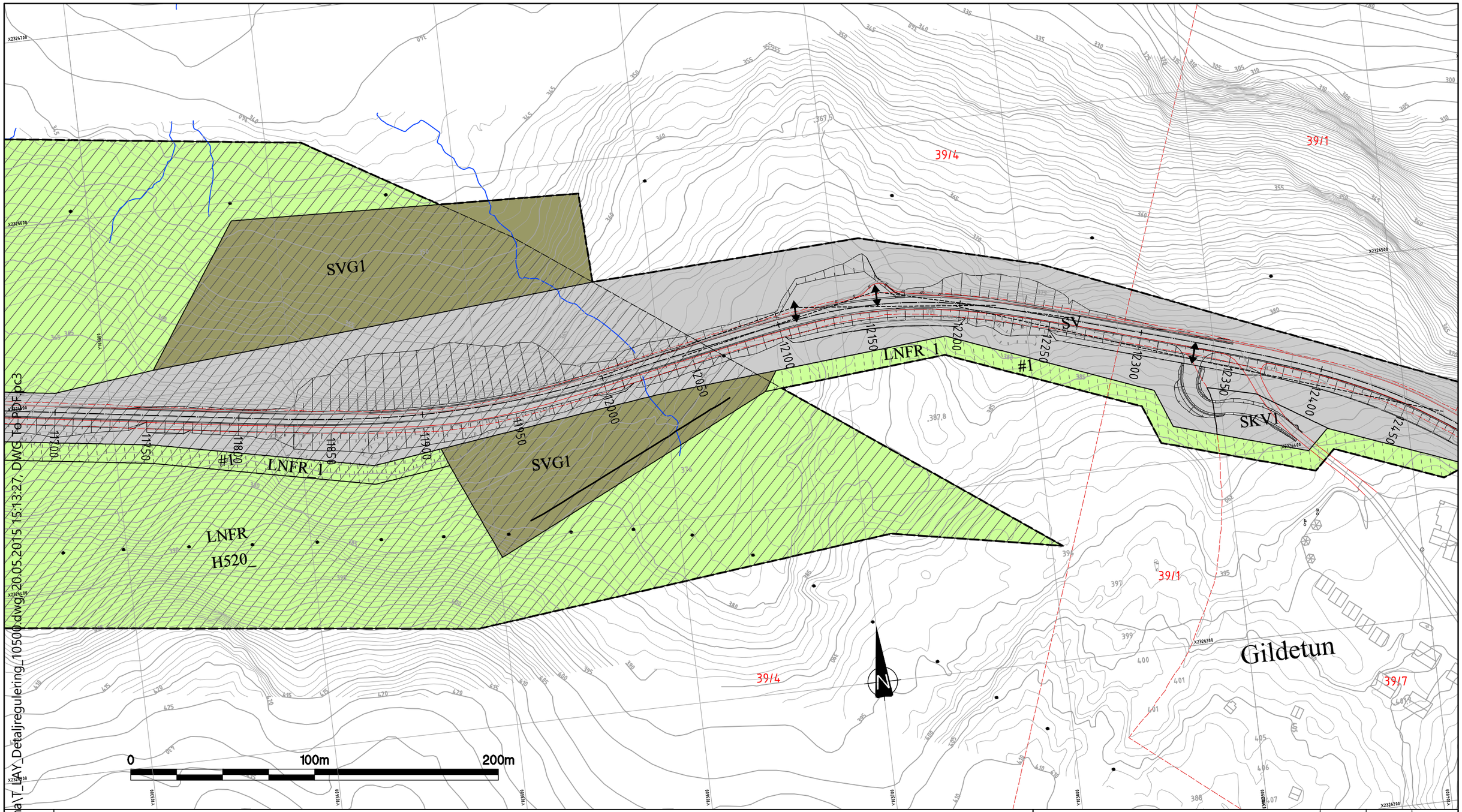

TEGNFORKLARING

PBL §12-5 AREALFORMÅL

1. Bebyggelse og anlegg
   - Offentlig eller privat tjenesteyting (BOP)
2. Samferdselsanlegg og teknisk infrastruktur
   - Veg (SV)
   - Kjøreveg (SKV)
   - Annen veggrunn - Tekniske anlegg (SVT)
   - Parkering (SPA)
   - Annen veggrunn - Grøntareal (SVG)
5. Landbruks-, natur og friluftsområder samt reindrift
   - LNFR (LNFR)
6. Bruk og vern av sjø og vassdrag
   - Bruk og vern av vassdrag med tilhørende strandsone (V)

PBL §12-6 HENSYNSSONER

Sikringssone
- Andre sikringssoner (H190)

Faresone
- Ras- og skredfare (H310)
- Høyspenningsanlegg (H370)

Hensynssone
- Hensyn reindrift (H520)
- Bevaring naturmiljø (H560)
- Bevaring kulturmiljø (H570)

PBL §12-7 BESTEMMELSESOMRÅDER

Bestemmelsesområder
- Anlegg- og riggområde (#)

JURIDISKE LINJER OG SYMBOLER

- PLANENS BEGRENSNING
- FORMÅLSGRENSE
- EIENDOMSGRENSE
- FRISIKTLINJE
- SIKRINGSGJERDE
- SENTERLINJE
- STENGING AV AVKJØRSEL
- AVKJØRSEL - KUN INNKJØRING
- AVKJØRSEL
- VEGSTENGNING
- BRU

ANDRE LINJER

- SKULDER
- VEGSKRÅNING
- SNESKJERM

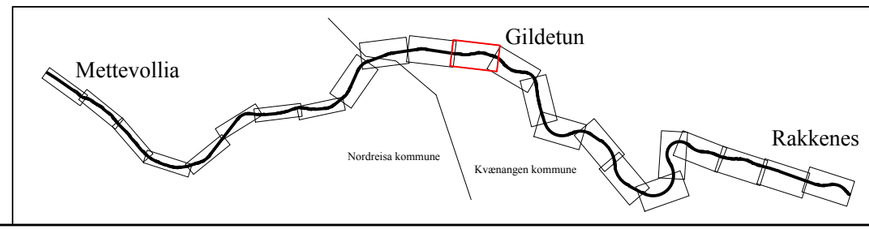

REVISJONER :	SAKSNR.	DATO	SIGN.
Nasjonal arealplan-ID Kvænangen kommune: 19432015001 Nasjonal arealplan-ID Nordreisa kommune: 19422014_006			
SAKSBEHANDLING IFLG. PLAN- OG BYGNINGSLOVEN			
KUNNGJØRING AV PLANVEDTAK:			
KOMMUNESTYRETS VEDTAK:			
BEHANDLING I PLANUTVALGET:			
OFFENTLIG ETTERSYN I TIDSRØMMET: 16.03.2015 - 03.05.2015		16.03.2015	Ellsch
VARSEL OM OPPSTART AV PLANARBEID:		22.09.2014	Ellsch

Kartgrunnlag: FKB-B aug. 2010. Laserdata (høydekurver) aug. 2013.
Kartreferanse: Euref89 UTM-sone 33
Høydegrunnlag: NN 1954

Forslag til detaljregulering for
E6 Kvænangsfjellet
Mettevollia - Rakkenes

Planen er utarbeidet av:
Statens vegvesen

Nordreisa kommune
Kvænangen kommune

Saksbehandler:	Prosjektnr:
Ellsch	503652
Plandato: 20.05.2015	Sveisnr.
Målestokk: A3: 1:2000	
Tegn.nr. R112	Rev.

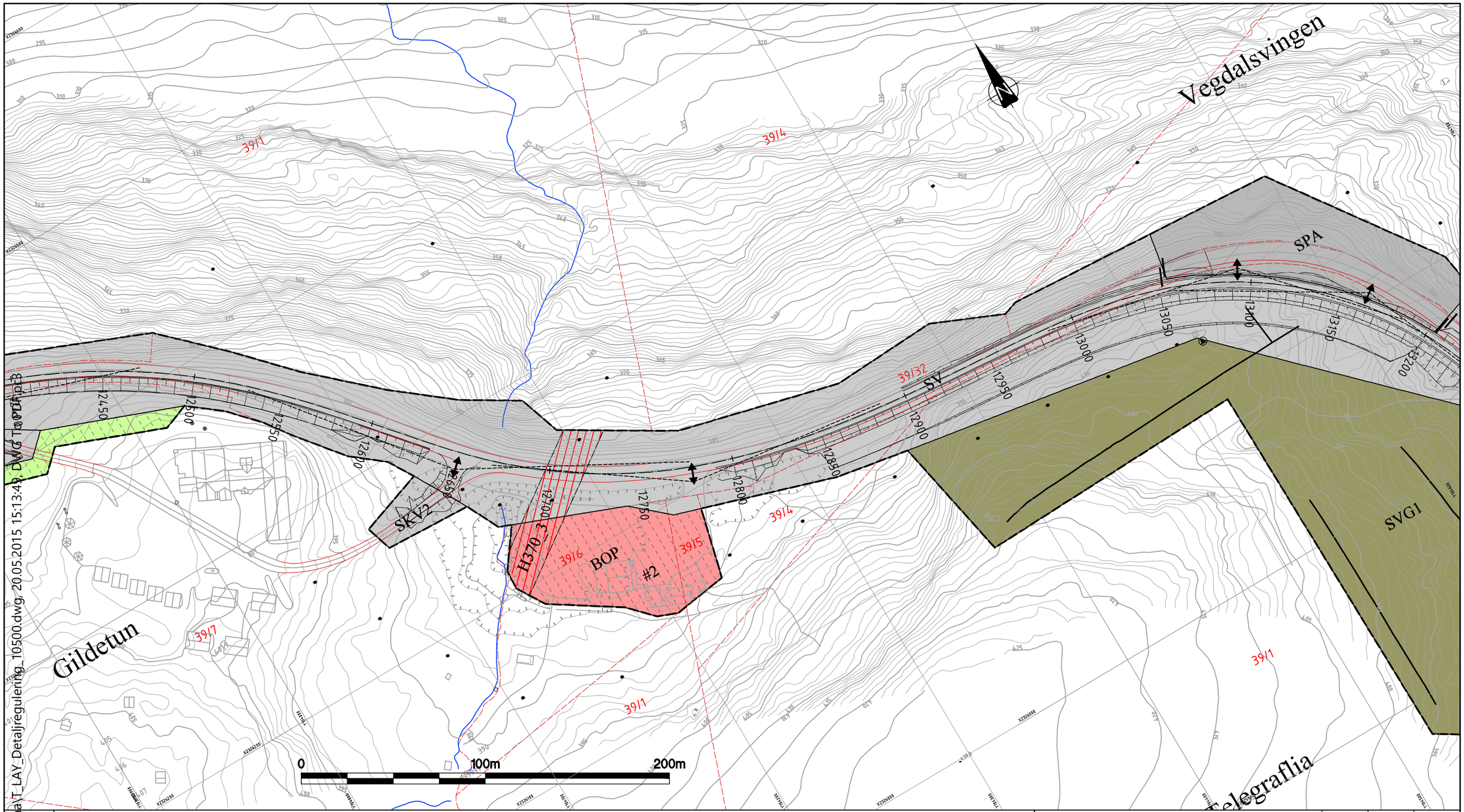

TEGNFORKLARING

PBL §12-5 AREALFORMÅL

1. Bebyggelse og anlegg
   - Offentlig eller privat tjenesteyting (BOP)
2. Samferdselsanlegg og teknisk infrastruktur
   - Veg (SV)
   - Kjøreveg (SKV)
   - Annen veggrunn - Tekniske anlegg (SVT)
   - Parkering (SPA)
   - Annen veggrunn - Grøntareal (SVG)
5. Landbruks-, natur og friluftsområder samt reindrift
   - LNFR (LNFR)
6. Bruk og vern av sjø og vassdrag
   - Bruk og vern av vassdrag med tilhørende strandsone (V)

PBL §12-6 HENSYNSSONER

Sikringssone
- Andre sikringssoner (H190)

Faresone
- Ras- og skredfare (H310)
- Høyspenningsanlegg (H370)

Hensynssone
- Hensyn reindrift (H520)
- Bevaring naturmiljø (H560)
- Bevaring kulturmiljø (H570)

PBL §12-7 BESTEMMELSESOMRÅDER

Bestemmelsesområder
- Anlegg- og riggområde (#)

JURIDISKE LINJER OG SYMBOLER
- PLANENS BEGRENSNING
- FORMÅLSGRENSE
- EIENDOMSGRENSE
- FRISIKTLINJE
- SIKRINGSGJERDE
- SENTERLINJE
- STENGING AV AVKJØRSEL
- AVKJØRSEL - KUN INNKJØRING
- AVKJØRSEL
- VEGSTENGNING
- BRU

ANDRE LINJER
- SKULDER
- VEGSKRÅNING
- SNESKJERM

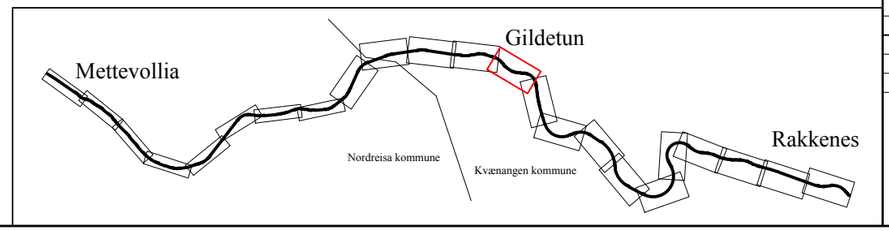

REVISJONER :	SAKSNR.	DATO	SIGN.
Nasjonal arealplan-ID Kvænangen kommune: 19432015001 Nasjonal arealplan-ID Nordreisa kommune: 19422014_006			
SAKSBEHANDLING IFLG. PLAN- OG BYGNINGSLOVEN			
KUNNGJØRING AV PLANVEDTAK:			
KOMMUNESTYRETS VEDTAK:			
BEHANDLING I PLANUTVALGET:			
OFFENTLIG ETTERSYN I TIDSRØMMET: 16.03.2015 - 03.05.2015		16.03.2015	Ellsch
VARSEL OM OPPSTART AV PLANARBEID:		22.09.2014	Ellsch

Kartgrunnlag: FKB-B aug. 2010. Laserdata (høydekurver) aug. 2013.
Kartreferanse: Euref89 UTM-sone 33
Høydegrunnlag: NN 1954

Planen er utarbeidet av:
Statens vegvesen

Forslag til detaljregulering for
E6 Kvænangsfjellet
Mettevollia - Rakkenes

Nordreisa kommune
Kvænangen kommune

Saksbehandler:	Prosjektnr:
Ellsch	503652
Plandato: 20.05.2015	Sveisnr.
Målestokk: A3: 1:2000	
Tegn.nr. R113	Rev.

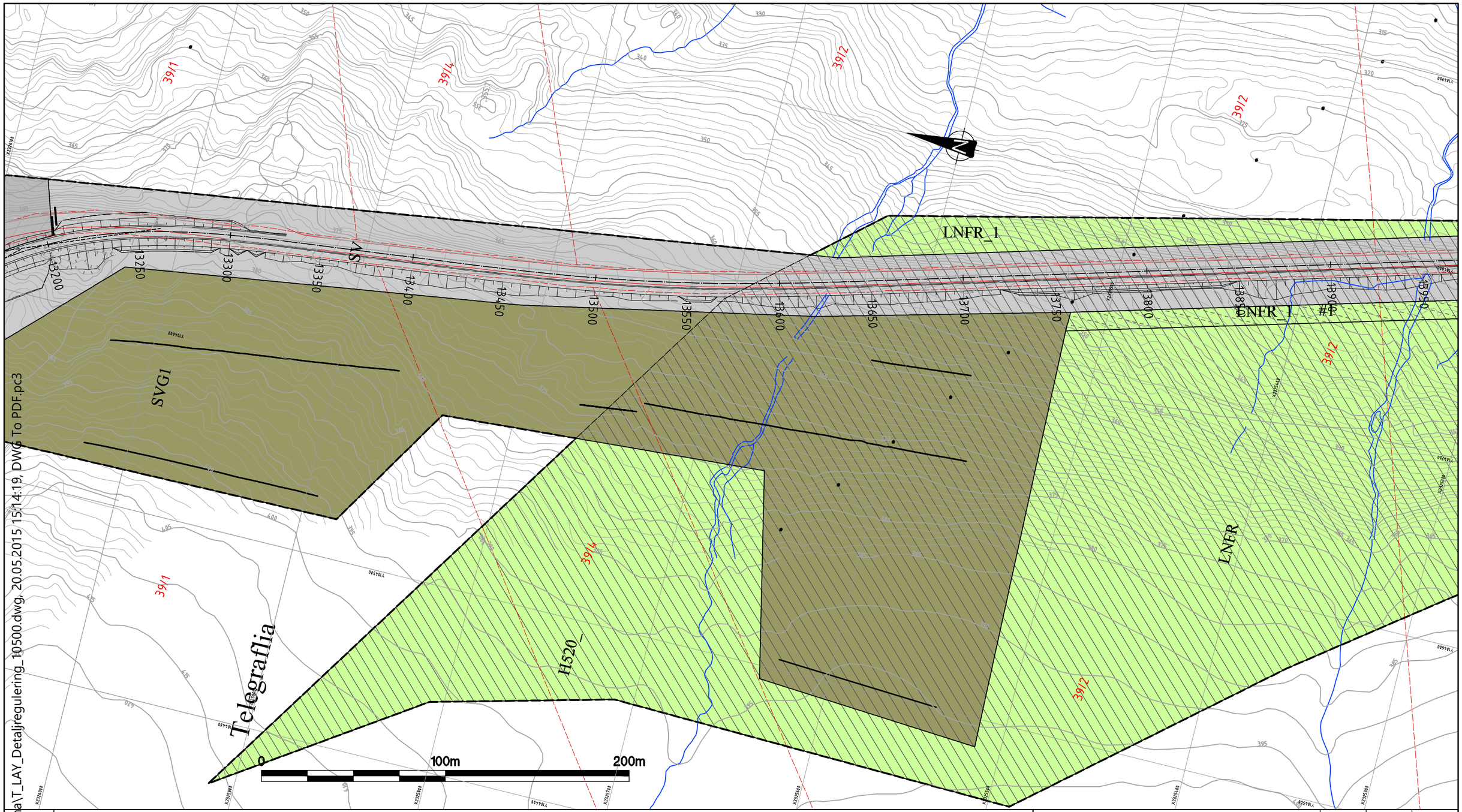

P:\19EV00006U_00003\08_2D DAK\Tema\T_LAY_Detaljregulering_10500.dwg, 20.05.2015 15:14:19, DWG To PDF.pc3

TEGNFORKLARING

PBL §12-5 AREALFORMÅL

1. Bebyggelse og anlegg
   - Offentlig eller privat tjenesteyting (BOP)
2. Samferdselsanlegg og teknisk infrastruktur
   - Veg (SV)
   - Kjøreveg (SKV)
   - Annen veggrunn - Tekniske anlegg (SVT)
   - Parkering (SPA)
   - Annen veggrunn - Grøntareal (SVG)
5. Landbruks-, natur og friluftsområder samt reindrift
   - LNFR (LNFR)
6. Bruk og vern av sjø og vassdrag
   - Bruk og vern av vassdrag med tilhørende strandsone (V)

PBL §12-6 HENSYNSSONER

Sikringssone
- Andre sikringssoner (H190)

Faresone
- Ras- og skredfare (H310)
- Høyspenningsanlegg (H370)

Hensynssone
- Hensyn reindrift (H520)
- Bevaring naturmiljø (H560)
- Bevaring kulturmiljø (H570)

PBL §12-7 BESTEMMELSESOMRÅDER

Bestemmelsesområder
- Anlegg- og riggområde (#)

JURIDISKE LINJER OG SYMBOLER

- PLANENS BEGRENSNING
- FORMÅLSGRENSE
- EIENDOMSGRENSE
- FRISIKTLINJE
- SIKRINGSGJERDE
- SENTERLINJE
- STENGING AV AVKJØRSEL
- AVKJØRSEL - KUN INNKJØRING
- AVKJØRSEL
- VEGSTENGNING
- BRU

ANDRE LINJER

- SKULDER
- VEGSKRÅNING
- SNESKJERM

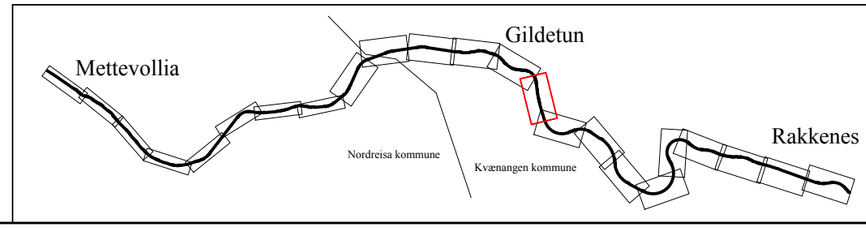

REVISJONER :	SAKSNR.	DATO	SIGN.
Nasjonal arealplan-ID Kvænangen kommune: 19432015001 Nasjonal arealplan-ID Nordreisa kommune: 19422014_006			
SAKSBEHANDLING IFLG. PLAN- OG BYGNINGSLOVEN			
KUNNGJØRING AV PLANVEDTAK:			
KOMMUNESTYRETS VEDTAK:			
BEHANDLING I PLANUTVALGET:			
OFFENTLIG ETTERSYN I TIDSROMMET: 16.03.2015 - 03.05.2015		16.03.2015	Ellsch
VARSEL OM OPPSTART AV PLANARBEID:		22.09.2014	Ellsch

Kartgrunnlag: FKB-B aug. 2010. Laserdata (høydekurver) aug. 2013.
Kartreferanse: Euref89 UTM-sone 33
Høydegrunnlag: NN 1954

Planen er utarbeidet av:

Statens vegvesen

Saksbehandler: Ellsch
Prosjektnr: 503652
Plandato: 20.05.2015
Sveisnr.
Målestokk: A3: 1:2000

Forslag til detaljregulering for
E6 Kvænangsfjellet
Mettevollia - Rakkenes

Nordreisa kommune
Kvænangen kommune

Tegn.nr. R114
Rev.

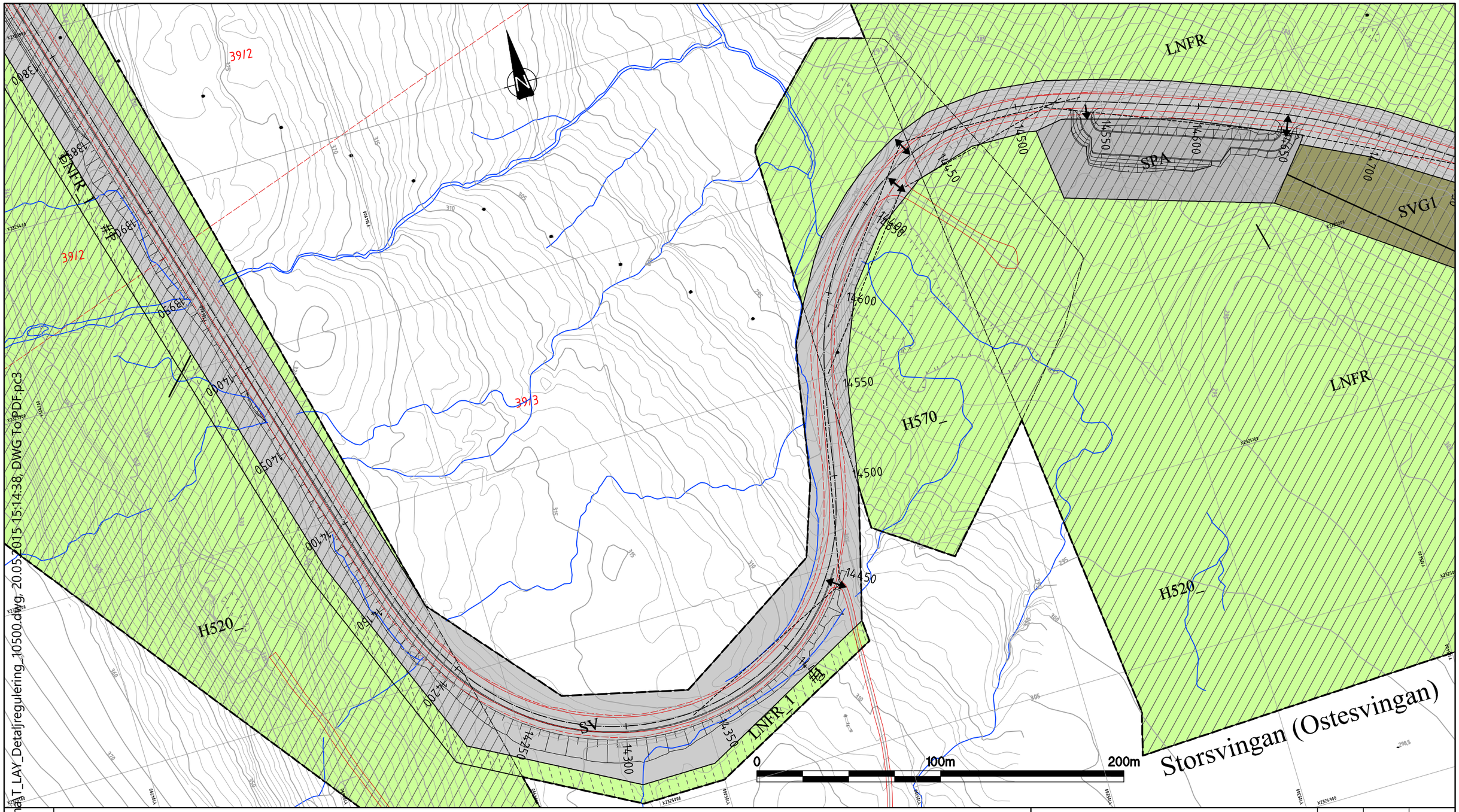

P:\19EV00006U_00003\08_2D DAK\Temat_LAY_Detaljregulering_10500.dwg, 20.05.2015 15:14:38, DWG To PDF.pc3

TEGNFORKLARING

PBL §12-5 AREALFORMÅL

1. Bebyggelse og anlegg
   - Offentlig eller privat tjenesteyting (BOP)
2. Samferdselsanlegg og teknisk infrastruktur
   - Veg (SV)
   - Kjøreveg (SKV)
   - Annen veggrunn - Tekniske anlegg (SVT)
   - Parkering (SPA)
   - Annen veggrunn - Grøntareal (SVG)
5. Landbruks-, natur og friluftsområder samt reindrift
   - LNFR (LNFR)
6. Bruk og vern av sjø og vassdrag
   - Bruk og vern av vassdrag med tilhørende strandsone (V)

PBL §12-6 HENSYNSSONER

Sikringssone
- Andre sikringssoner (H190)

Faresone
- Ras- og skredfare (H310)
- Høyspenningsanlegg (H370)

Hensynssone
- Hensyn reindrift (H520)
- Bevaring naturmiljø (H560)
- Bevaring kulturmiljø (H570)

PBL §12-7 BESTEMMELSESOMRÅDER

Bestemmelsesområder
- Anlegg- og riggområde (#)

JURIDISKE LINJER OG SYMBOLER

- PLANENS BEGRENSNING
- FORMÅLSGRENSE
- EIENDOMSGRENSE
- FRISIKTLINJE
- SIKRINGSGJERDE
- SENTERLINJE
- STENGING AV AVKJØRSEL
- AVKJØRSEL - KUN INNKJØRING
- AVKJØRSEL
- VEGSTENGNING
- BRU

ANDRE LINJER

- SKULDER
- VEGSKRÅNING
- SNESKJERM

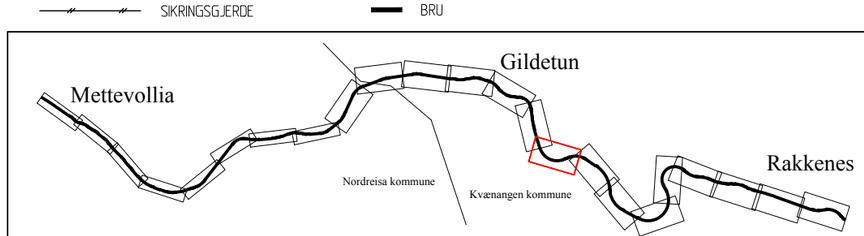

REVISJONER :	SAKSNR.	DATO	SIGN.
Nasjonal arealplan-ID Kvænangen kommune: 19432015001 Nasjonal arealplan-ID Nordreisa kommune: 19422014_006			
SAKSBEHANDLING IFLG. PLAN- OG BYGNINGSLOVEN			
KUNNGJØRING AV PLANVEDTAK:			
KOMMUNESTYRETS VEDTAK:			
BEHANDLING I PLANUTVALGET:			
OFFENTLIG ETTERSYN I TIDSROMMET: 16.03.2015 - 03.05.2015		16.03.2015	Ellsch
VARSEL OM OPPSTART AV PLANARBEID:		22.09.2014	Ellsch

Kartgrunnlag: FKB-B aug. 2010. Laserdata (høydekurver) aug. 2013.
Kartreferanse: Euref89 UTM-sone 33
Høydegrunnlag: NN 1954

Planen er utarbeidet av:

Statens vegvesen

Saksbehandler: Ellsch
Prosjektnr: 503652
Plandato: 20.05.2015
Sveisnr.
Målestokk: A3: 1:2000

Forslag til detaljregulering for
E6 Kvænangsfjellet
Mettevollia - Rakkenes

Nordreisa kommune
Kvænangen kommune

Tegn.nr.: R115
Rev.

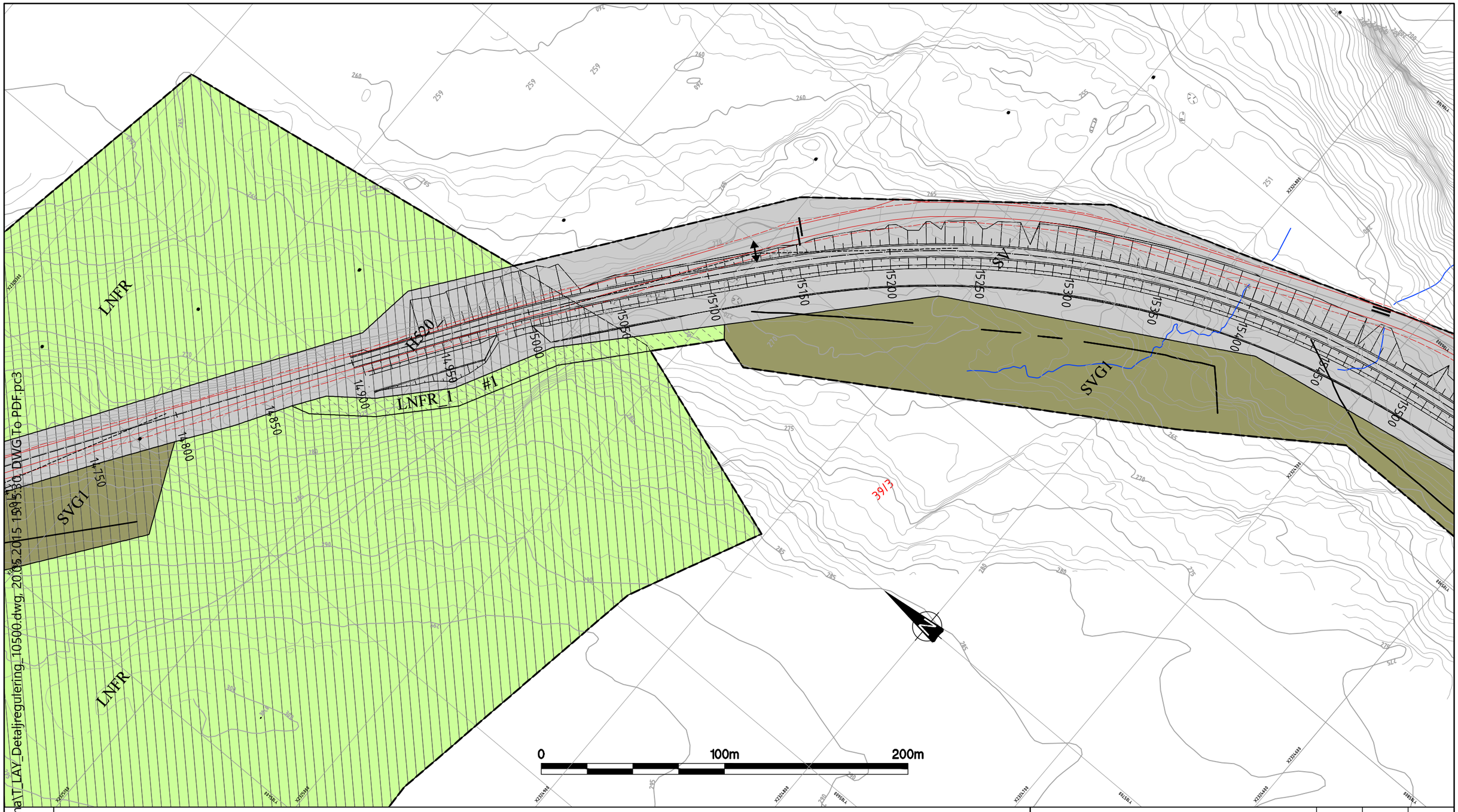

P:\19EV00006U_00003\08_2D DAK\Tema\T_LAY_Detaljregulering_10500.dwg, 20.05.2015 15:15:30, DWG To PDF.pc3

TEGNFORKLARING

PBL §12-5 AREALFORMÅL

1. Bebyggelse og anlegg
   - Offentlig eller privat tjenesteyting (BOP)
2. Samferdselsanlegg og teknisk infrastruktur
   - Veg (SV)
   - Kjøreveg (SKV)
   - Annen veggrunn - Tekniske anlegg (SVT)
   - Parkering (SPA)
   - Annen veggrunn - Grøntareal (SVG)
5. Landbruks-, natur og friluftsområder samt reindrift
   - LNFR (LNFR)
6. Bruk og vern av sjø og vassdrag
   - Bruk og vern av vassdrag med tilhørende strandsone (V)

PBL §12-6 HENSYNSSONER

Sikringssone
- Andre sikringssoner (H190)

Faresone
- Ras- og skredfare (H310)
- Høyspenningsanlegg (H370)

Hensynssone
- Hensyn reindrift (H520)
- Bevaring naturmiljø (H560)
- Bevaring kulturmiljø (H570)

PBL §12-7 BESTEMMELSESOMRÅDER

Bestemmelsesområder
- Anlegg- og riggområde (#)

JURIDISKE LINJER OG SYMBOLER

- PLANENS BEGRENSNING
- FORMÅLSGRENSE
- EIENDOMSGRENSE
- FRISIKTLINJE
- SIKRINGSGJERDE
- SENTERLINJE
- STENGING AV AVKJØRSEL
- AVKJØRSEL - KUN INNKJØRING
- AVKJØRSEL
- VEGSTENGNING
- BRU

ANDRE LINJER

- SKULDER
- VEGSKRÅNING
- SNESKJERM

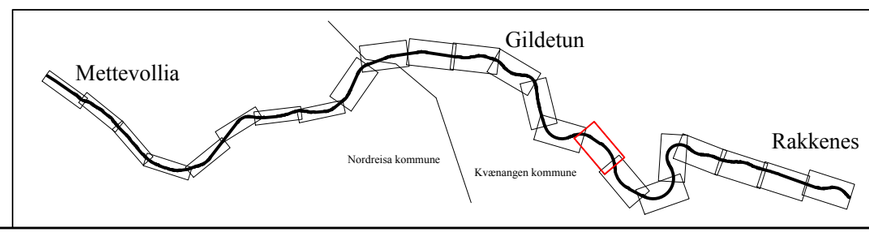

REVISJONER :	SAKSNR.	DATO	SIGN.
Nasjonal arealplan-ID Kvænangen kommune: 19432015001 Nasjonal arealplan-ID Nordreisa kommune: 19422014_006			
SAKSBEHANDLING IFLG. PLAN- OG BYGNINGSLOVEN			
KUNNGJØRING AV PLANVEDTAK:			
KOMMUNESTYRETS VEDTAK:			
BEHANDLING I PLANUTVALGET:			
OFFENTLIG ETTERSYN I TIDSROMMET: 16.03.2015 - 03.05.2015		16.03.2015	Ellsch
VARSEL OM OPPSTART AV PLANARBEID:		22.09.2014	Ellsch

Kartgrunnlag: FKB-B aug. 2010. Laserdata (høydekurver) aug. 2013.
Kartreferanse: Euref89 UTM-sone 33
Høydegrunnlag: NN 1954

Planen er utarbeidet av:
Statens vegvesen

Saksbehandler: Ellsch
Prosjektnr: 503652
Plandato: 20.05.2015
Sveisnr.
Målestokk: A3: 1:2000

Forslag til detaljregulering for
E6 Kvænangsfjellet
Mettevollia - Rakkenes

Nordreisa kommune
Kvænangen kommune

Tegn.nr. R116
Rev.

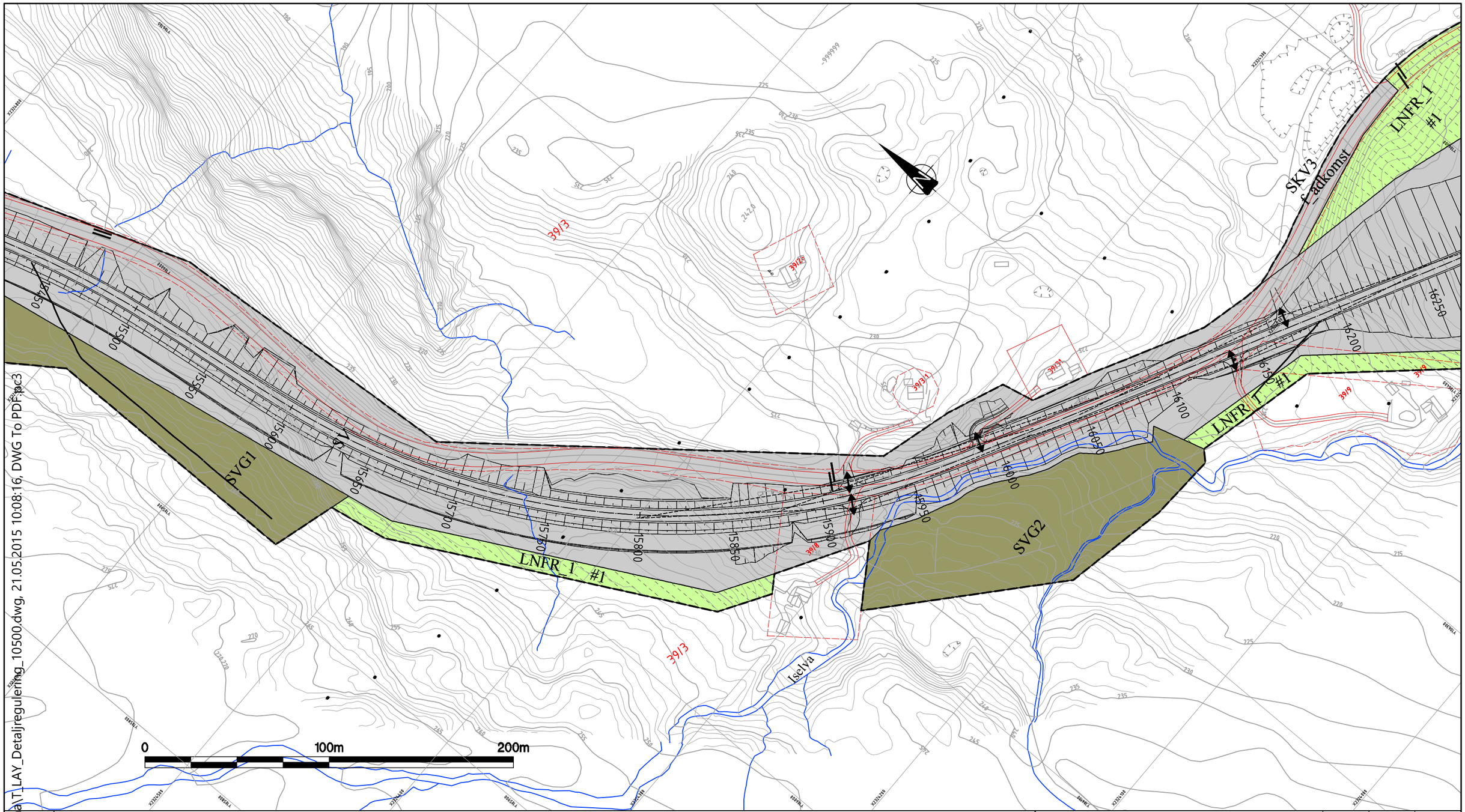

P:\19EV00006U_00003\08_2D DAK\Tema\T_LAY_Detaljregulering_10500.dwg, 21.05.2015 10:08:16, DWG To PDF.pc3

TEGNFORKLARING

PBL §12-5 AREALFORMÅL

1. Bebyggelse og anlegg
   - Offentlig eller privat tjenesteyting (BOP)
2. Samferdselsanlegg og teknisk infrastruktur
   - Veg (SV)
   - Kjøreveg (SKV)
   - Annen veggrunn - Tekniske anlegg (SVT)
   - Parkering (SPA)
   - Annen veggrunn - Grøntareal (SVG)
5. Landbruks-, natur og friluftsområder samt reindrift
   - LNFR (LNFR)
6. Bruk og vern av sjø og vassdrag
   - Bruk og vern av vassdrag med tilhørende strandsone (V)

PBL §12-6 HENSYNSSONER

Sikringssone
- Andre sikringssoner (H190)

Faresone
- Ras- og skredfare (H310)
- Høyspenningsanlegg (H370)

Hensynssone
- Hensyn reindrift (H520)
- Bevaring naturmiljø (H560)
- Bevaring kulturmiljø (H570)

PBL §12-7 BESTEMMELSESOMRÅDER

Bestemmelsesområder
- Anlegg- og riggområde (#)

JURIDISKE LINJER OG SYMBOLER

- PLANENS BEGRENSNING
- FORMÅLSGRENSE
- EIENDOMSGRENSE
- FRISIKTLINJE
- SIKRINGSGJERDE
- SENTERLINJE
- STENGING AV AVKJØRSEL
- AVKJØRSEL - KUN INNKJØRING
- AVKJØRSEL
- VEGSTENGNING
- BRU

ANDRE LINJER

- SKULDER
- VEGSKRÅNING
- SNESKJERM

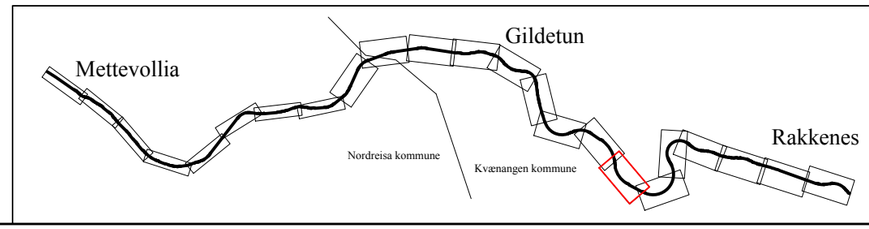

REVISJONER :	SAKSNR.	DATO	SIGN.
Nasjonal arealplan-ID Kvænangen kommune: 19432015001 Nasjonal arealplan-ID Nordreisa kommune: 19422014_006			
SAKSBEHANDLING IFLG. PLAN- OG BYGNINGSLOVEN			
KUNNGJØRING AV PLANVEDTAK:			
KOMMUNESTYRETS VEDTAK:			
BEHANDLING I PLANUTVALGET:			
OFFENTLIG ETTERSYN I TIDSRØMMET: 16.03.2015 - 03.05.2015		16.03.2015	Ellsch
VARSEL OM OPPSTART AV PLANARBEID:		22.09.2014	Ellsch

Kartgrunnlag: FKB-B aug. 2010. Laserdata (høydekurver) aug. 2013.
Kartreferanse: Euref89 UTM-sone 33
Høydegrunnlag: NN 1954

Planen er utarbeidet av:

Statens vegvesen

Saksbehandler: Ellsch
Prosjektnr: 503652
Plandato: 20.05.2015
Sveisnr.
Målestokk: A3: 1:2000

Forslag til detaljregulering for
E6 Kvænangsfjellet
Mettevollia - Rakkenes

Nordreisa kommune
Kvænangen kommune

Tegn.nr. R117
Rev.

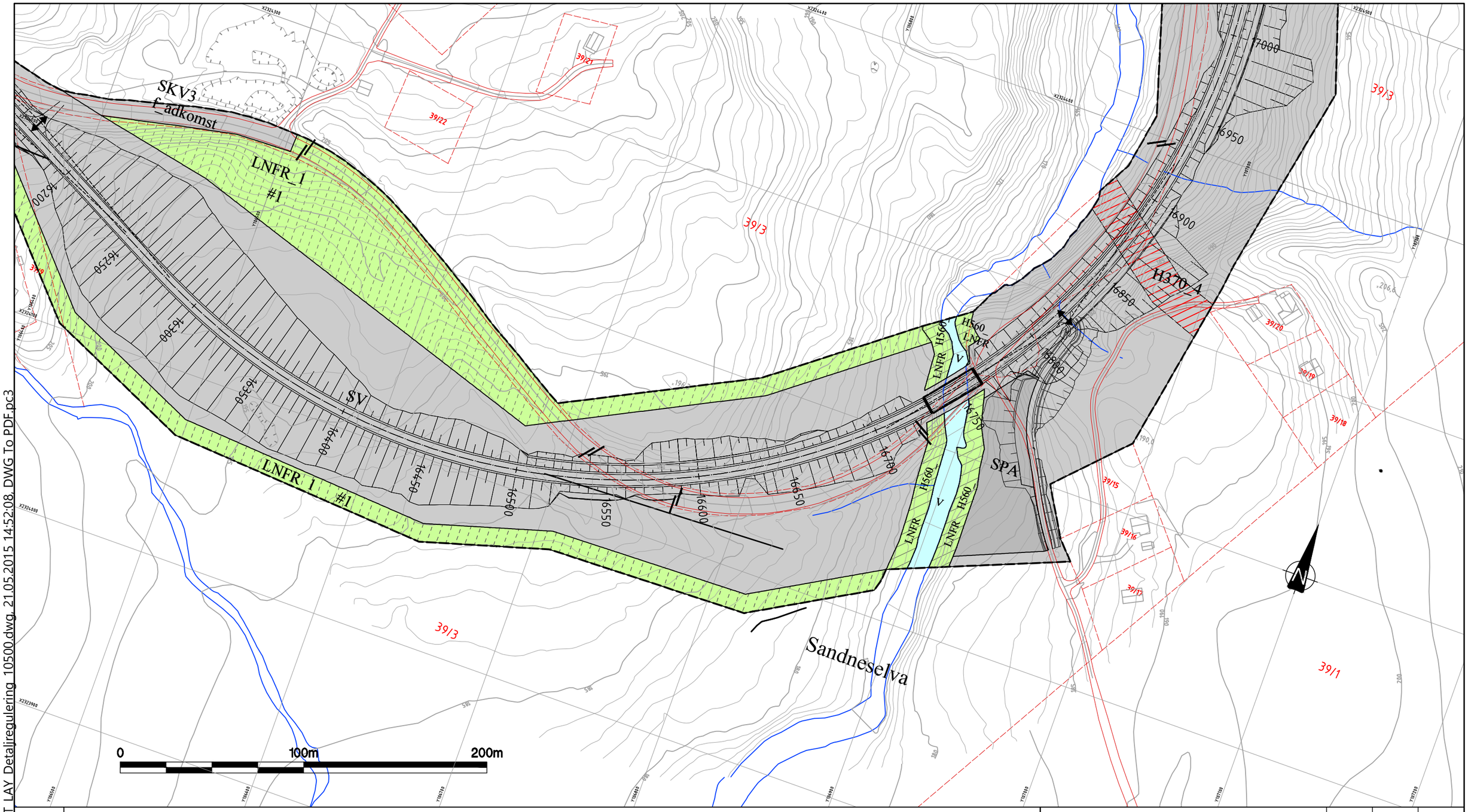

TEGNFORKLARING

PBL §12-5 AREALFORMÅL

1. Bebyggelse og anlegg
   - Offentlig eller privat tjenesteyting (BOP)
2. Samferdselsanlegg og teknisk infrastruktur
   - Veg (SV)
   - Kjøreveg (SKV)
   - Annen veggrunn - Tekniske anlegg (SVT)
   - Parkering (SPA)
   - Annen veggrunn - Grøntareal (SVG)
5. Landbruks-, natur og friluftsområder samt reindrift
   - LNFR (LNFR)
6. Bruk og vern av sjø og vassdrag
   - Bruk og vern av vassdrag med tilhørende strandsone (V)

PBL §12-6 HENSYNSSONER

Sikringssone
- Andre sikringssoner (H190)

Faresone
- Ras- og skredfare (H310)
- Høyspenningsanlegg (H370)

Hensynssone
- Hensyn reindrift (H520)
- Bevaring naturmiljø (H560)
- Bevaring kulturmiljø (H570)

PBL §12-7 BESTEMMELSESOMRÅDER

Bestemmelsesområder
- Anlegg- og riggområde (#)

JURIDISKE LINJER OG SYMBOLER
- PLANENS BEGRENSNING
- FORMÅLSGRENSE
- EIENDOMSGRENSE
- FRISIKTLINJE
- SIKRINGSGJERDE
- SENTERLINJE
- STENGING AV AVKJØRSEL
- AVKJØRSEL - KUN INNKJØRING
- AVKJØRSEL
- VEGSTENGNING
- BRU

ANDRE LINJER
- SKULDER
- VEGSKRÅNING
- SNESKJERM

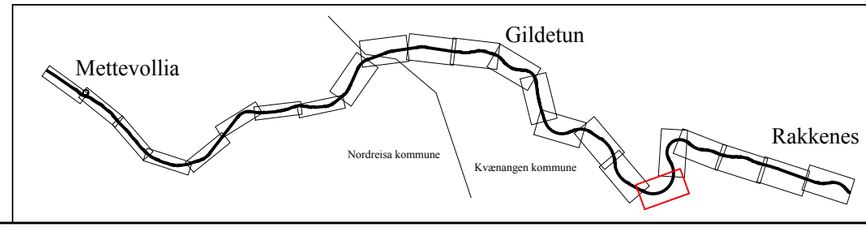

REVISJONER :	SAKSNR.	DATO	SIGN.
Nasjonal arealplan-ID Kvænangen kommune: 19432015001 Nasjonal arealplan-ID Nordreisa kommune: 19422014_006			
SAKSBEHANDLING IFLG. PLAN- OG BYGNINGSLOVEN			
KUNNGJØRING AV PLANVEDTAK:			
KOMMUNESTYRETS VEDTAK:			
BEHANDLING I PLANUTVALGET:			
OFFENTLIG ETTERSYN I TIDSROMMET: 16.03.2015 - 03.05.2015		16.03.2015	Ellsch
VARSEL OM OPPSTART AV PLANARBEID:		22.09.2014	Ellsch

Kartgrunnlag: FKB-B aug. 2010. Laserdata (høydekurver) aug. 2013.
Kartreferanse: Euref89 UTM-sone 33
Høydegrunnlag: NN 1954

Forslag til detaljregulering for
E6 Kvænangsfjellet
Mettevollia - Rakkenes

Planen er utarbeidet av:
Statens vegvesen

Nordreisa kommune
Kvænangen kommune

Saksbehandler:	Prosjektnr:
Ellsch	503652
Plandato: 20.05.2015	Sveisnr.
Målestokk: A3: 1:2000	
Tegn.nr. R118	Rev.

P:\19EV00006U_00003\08_2D_DAK\Tema\T_LAY_Detaljregulering_10500.dwg, 21.05.2015 14:52:08, DWG To PDF.pc3

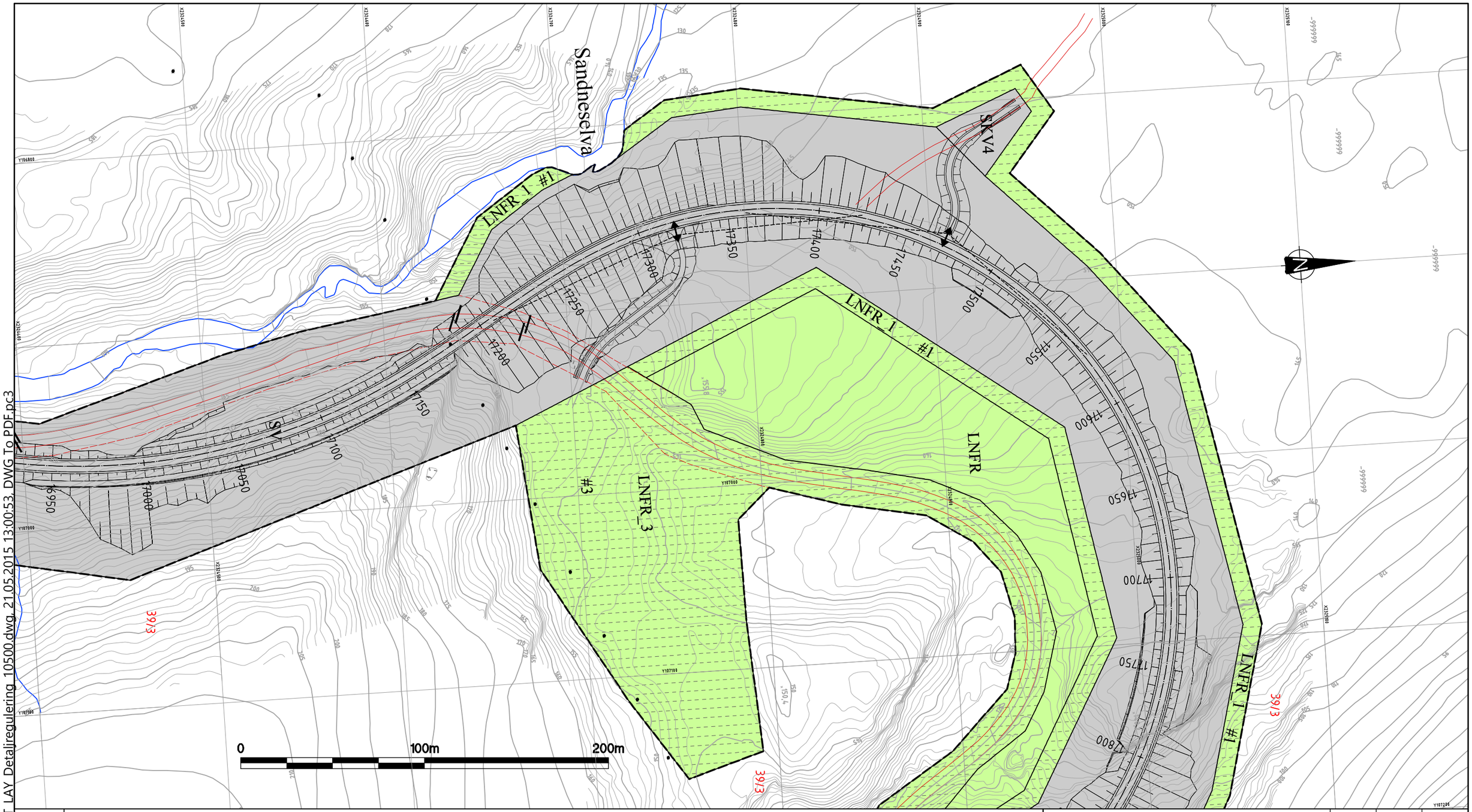

TEGNFORKLARING

PBL §12-5 AREALFORMÅL

1. Bebyggelse og anlegg
   - Offentlig eller privat tjenesteyting (BOP)
2. Samferdselsanlegg og teknisk infrastruktur
   - Veg (SV)
   - Kjøreveg (SKV)
   - Annen veggrunn - Tekniske anlegg (SVT)
   - Parkering (SPA)
   - Annen veggrunn - Grøntareal (SVG)
5. Landbruks-, natur og friluftsområder samt reindrift
   - LNFR (LNFR)
6. Bruk og vern av sjø og vassdrag
   - Bruk og vern av vassdrag med tilhørende strandsone (V)

PBL §12-6 HENSYNSSONER

Sikringssone
- Andre sikringssoner (H190)

Faresone
- Ras- og skredfare (H310)
- Høyspenningsanlegg (H370)

Hensynssone
- Hensyn reindrift (H520)
- Bevaring naturmiljø (H560)
- Bevaring kulturmiljø (H570)

PBL §12-7 BESTEMMELSESOMRÅDER

Bestemmelsesområder
- Anlegg- og riggområde (#)

JURIDISKE LINJER OG SYMBOLER

- PLANENS BEGRENSNING
- FORMÅLSGRENSE
- EIENDOMSGRENSE
- FRISIKTLINJE
- SIKRINGSGJERDE
- SENTERLINJE
- STENGING AV AVKJØRSEL
- AVKJØRSEL - KUN INNKJØRING
- AVKJØRSEL
- VEGSTENGNING
- BRU

ANDRE LINJER

- SKULDER
- VEGSKRÅNING
- SNESKJERM

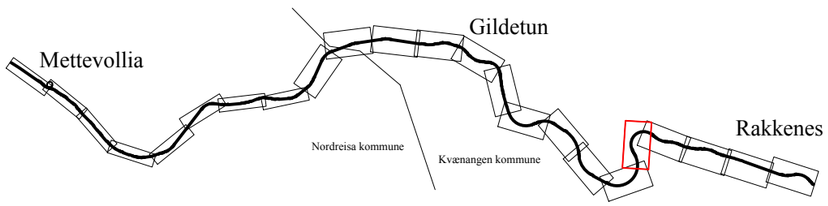

REVISJONER :	SAKSNR.	DATO	SIGN.
Nasjonal arealplan-ID Kvænangen kommune: 19432015001 Nasjonal arealplan-ID Nordreisa kommune: 19422014_006			
SAKSBEHANDLING IFLG. PLAN- OG BYGNINGSLOVEN			
KUNNGJØRING AV PLANVEDTAK:			
KOMMUNESTYRETS VEDTAK:			
BEHANDLING I PLANUTVALGET:			
OFFENTLIG ETTERSYN I TIDSRØMMET: 16.03.2015 - 03.05.2015		16.03.2015	Ellsch
VARSEL OM OPPSTART AV PLANARBEID:		22.09.2014	Ellsch

Kartgrunnlag: FKB-B aug. 2010. Laserdata (høydekurver) aug. 2013.
Kartreferanse: Euref89 UTM-sone 33
Høydegrunnlag: NN 1954

Planen er utarbeidet av:
Statens vegvesen

Saksbehandler: Ellsch
Prosjektnr: 503652
Plandato: 20.05.2015
Sveisnr.
Målestokk: A3: 1:2000

Forslag til detaljregulering for
E6 Kvænangsfjellet
Mettevollia - Rakkenes

Nordreisa kommune
Kvænangen kommune

Tegn.nr. R119
Rev.

P:\19EV00006U_00003\08_2D DAK\Tema\T_LAY_Detaljregulering_10500.dwg, 21.05.2015 13:00:53, DWG To PDF.pc3

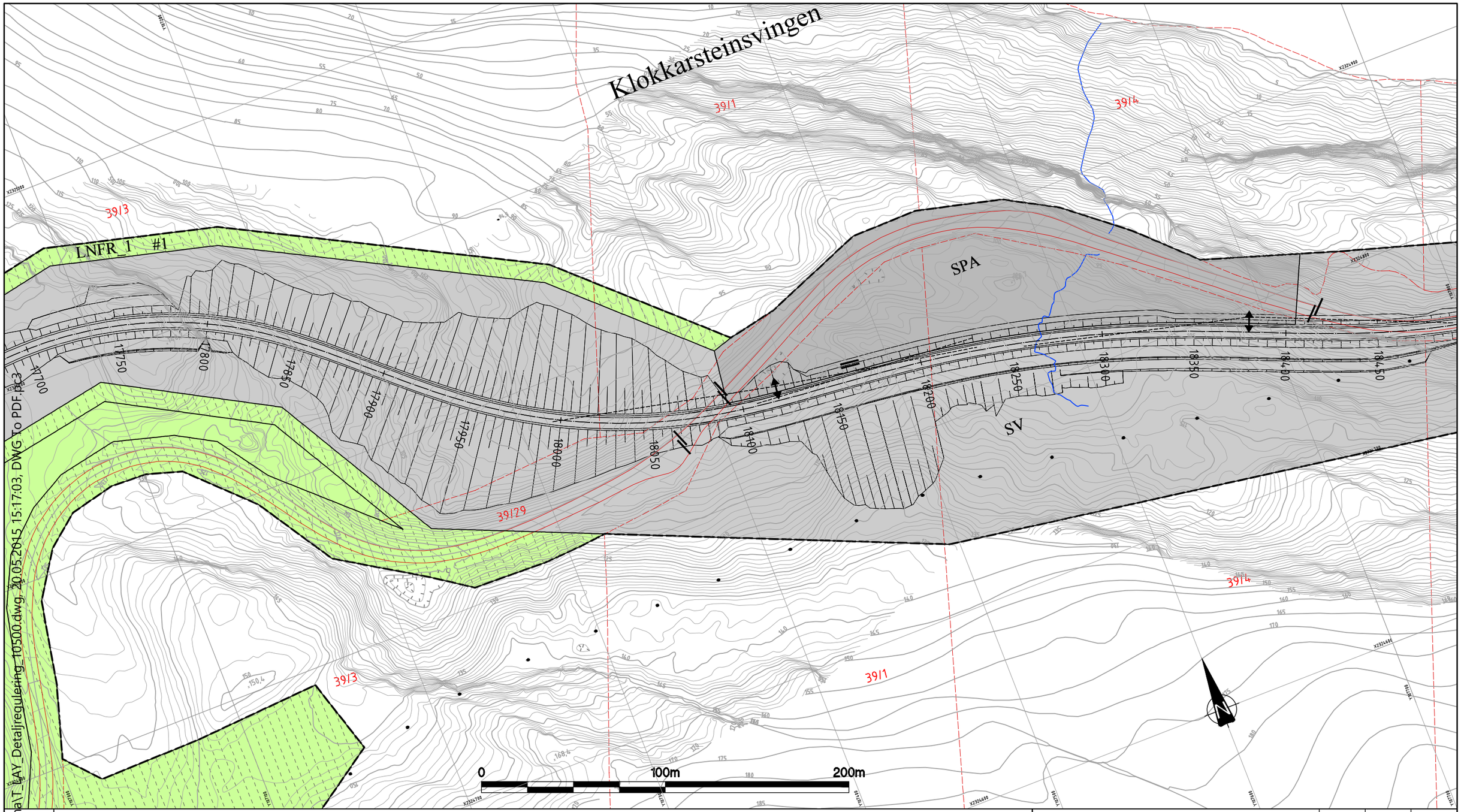

P:\19EV00006U_00003\08_2D DAK\Tema\T_EAY_Detaljregulering_10500.dwg, 20.05.2015 15:17:03, DWG To PDF.pc3

TEGNFORKLARING

PBL §12-5 AREALFORMÅL

1. Bebyggelse og anlegg
   - Offentlig eller privat tjenesteyting (BOP)
2. Samferdselsanlegg og teknisk infrastruktur
   - Veg (SV)
   - Kjøreveg (SKV)
   - Annen veggrunn - Tekniske anlegg (SVT)
   - Parkering (SPA)
   - Annen veggrunn - Grøntareal (SVG)
5. Landbruks-, natur og friluftsområder samt reindrift
   - LNFR (LNFR)
6. Bruk og vern av sjø og vassdrag
   - Bruk og vern av vassdrag med tilhørende strandsone (V)

PBL §12-6 HENSYNSSONER

Sikringssone
- Andre sikringssoner (H190)

Faresone
- Ras- og skredfare (H310)
- Høyspenningsanlegg (H370)

Hensynssone
- Hensyn reindrift (H520)
- Bevaring naturmiljø (H560)
- Bevaring kulturmiljø (H570)

PBL §12-7 BESTEMMELSESOMRÅDER

Bestemmelsesområder
- Anlegg- og riggområde (#)

JURIDISKE LINJER OG SYMBOLER

- PLANENS BEGRENSNING
- FORMÅLSGRENSE
- EIENDOMSGRENSE
- FRISIKTLINJE
- SIKRINGSGJERDE
- SENTERLINJE
- STENGING AV AVKJØRSEL
- AVKJØRSEL - KUN INNKJØRING
- AVKJØRSEL
- VEGSTENGNING
- BRU

ANDRE LINJER

- SKULDER
- VEGSKRÅNING
- SNESKJERM

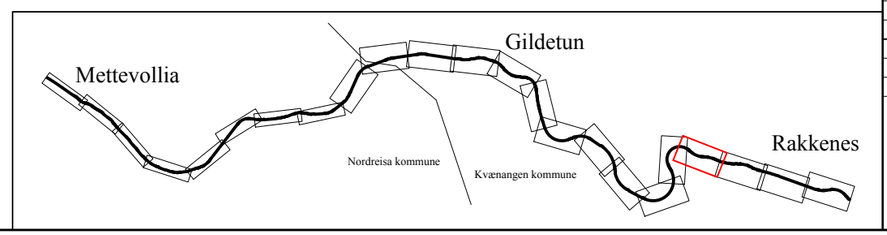

REVISJONER :	SAKSNR.	DATO	SIGN.
Nasjonal arealplan-ID Kvænangen kommune: 19432015001 Nasjonal arealplan-ID Nordreisa kommune: 19422014_006			
SAKSBEHANDLING IFLG. PLAN- OG BYGNINGSLOVEN			
KUNNGJØRING AV PLANVEDTAK:			
KOMMUNESTYRETS VEDTAK:			
BEHANDLING I PLANUTVALGET:			
OFFENTLIG ETTERSYN I TIDSROMMET: 16.03.2015 - 03.05.2015		16.03.2015	Ellsch
VARSEL OM OPPSTART AV PLANARBEID:		22.09.2014	Ellsch

Kartgrunnlag: FKB-B aug. 2010. Laserdata (høydekurver) aug. 2013.
Kartreferanse: Euref89 UTM-sone 33
Høydegrunnlag: NN 1954

Planen er utarbeidet av:

Statens vegvesen

Saksbehandler: Ellsch
Prosjektnr: 503652
Plandato: 20.05.2015
Sveisnr.
Målestokk: A3: 1:2000

Forslag til detaljregulering for
E6 Kvænangsfjellet
Mettevollia - Rakkenes

Nordreisa kommune
Kvænangen kommune

Tegn.nr.: R120
Rev.

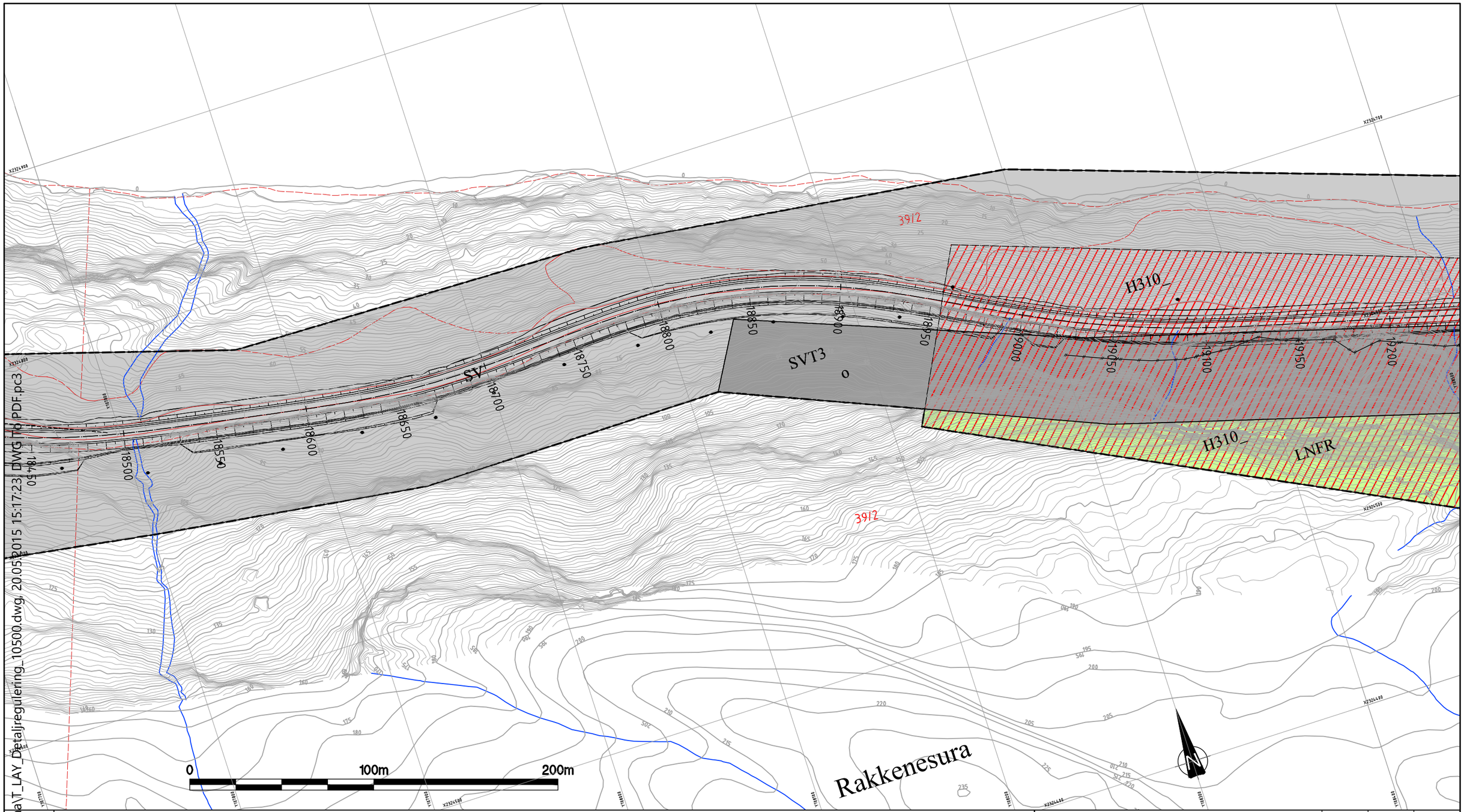

P:\19EV00006U_00003\08_2D DAK\Tema\T_LAY_Detaljregulering_10500.dwg, 20.05.2015 15:17:23, DWG To PDF.pc3

TEGNFORKLARING

PBL §12-5 AREALFORMÅL

1. Bebyggelse og anlegg
   - Offentlig eller privat tjenesteyting (BOP)
2. Samferdselsanlegg og teknisk infrastruktur
   - Veg (SV)
   - Kjøreveg (SKV)
   - Annen veggrunn - Tekniske anlegg (SVT)
   - Parkering (SPA)
   - Annen veggrunn - Grøntareal (SVG)
5. Landbruks-, natur og friluftsområder samt reindrift
   - LNFR (LNFR)
6. Bruk og vern av sjø og vassdrag
   - Bruk og vern av vassdrag med tilhørende strandsone (V)

PBL §12-6 HENSYNSSONER

Sikringssone
- Andre sikringssoner (H190)

Faresone
- Ras- og skredfare (H310)
- Høyspenningsanlegg (H370)

Hensynssone
- Hensyn reindrift (H520)
- Bevaring naturmiljø (H560)
- Bevaring kulturmiljø (H570)

PBL §12-7 BESTEMMELSESOMRÅDER

Bestemmelsesområder
- Anlegg- og riggområde (#)

JURIDISKE LINJER OG SYMBOLER

- PLANENS BEGRENSNING
- FORMÅLSGRENSE
- EIENDOMSGRENSE
- FRISIKTLINJE
- SIKRINGSGJERDE
- SENTERLINJE
- STENGING AV AVKJØRSEL
- AVKJØRSEL - KUN INNKJØRING
- AVKJØRSEL
- VEGSTENGNING
- BRU

ANDRE LINJER

- SKULDER
- VEGSKRÅNING
- SNESKJERM

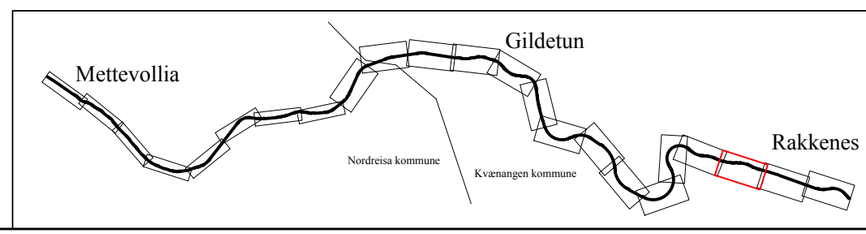

REVISJONER :	SAKSNR.	DATO	SIGN.
Nasjonal arealplan-ID Kvænangen kommune: 19432015001 Nasjonal arealplan-ID Nordreisa kommune: 19422014_006			
SAKSBEHANDLING IFLG. PLAN- OG BYGNINGSLOVEN			
KUNNGJØRING AV PLANVEDTAK:			
KOMMUNESTYRETS VEDTAK:			
BEHANDLING I PLANUTVALGET:			
OFFENTLIG ETTERSYN I TIDSROMMET: 16.03.2015 - 03.05.2015		16.03.2015	Ellsch
VARSEL OM OPPSTART AV PLANARBEID:		22.09.2014	Ellsch

Kartgrunnlag: FKB-B aug. 2010. Laserdata (høydekurver) aug. 2013.
Kartreferanse: Euref89 UTM-sone 33
Høydegrunnlag: NN 1954

Forslag til detaljregulering for
E6 Kvænangsfjellet
Mettevollia - Rakkenes

Planen er utarbeidet av:
Statens vegvesen

Nordreisa kommune
Kvænangen kommune

Saksbehandler:	Prosjektnr:
Ellsch	503652
Plandato: 20.05.2015	Sveisnr.
Målestokk: A3: 1:2000	
Tegn.nr. R121	Rev.

P:\19EV00006U_00003\08_2D DAK\Tema\T_LAY_Detaljregulering_10500.dwg, 20.05.2015 15:17:41, DWG To PDF.pc3

TEGNFORKLARING

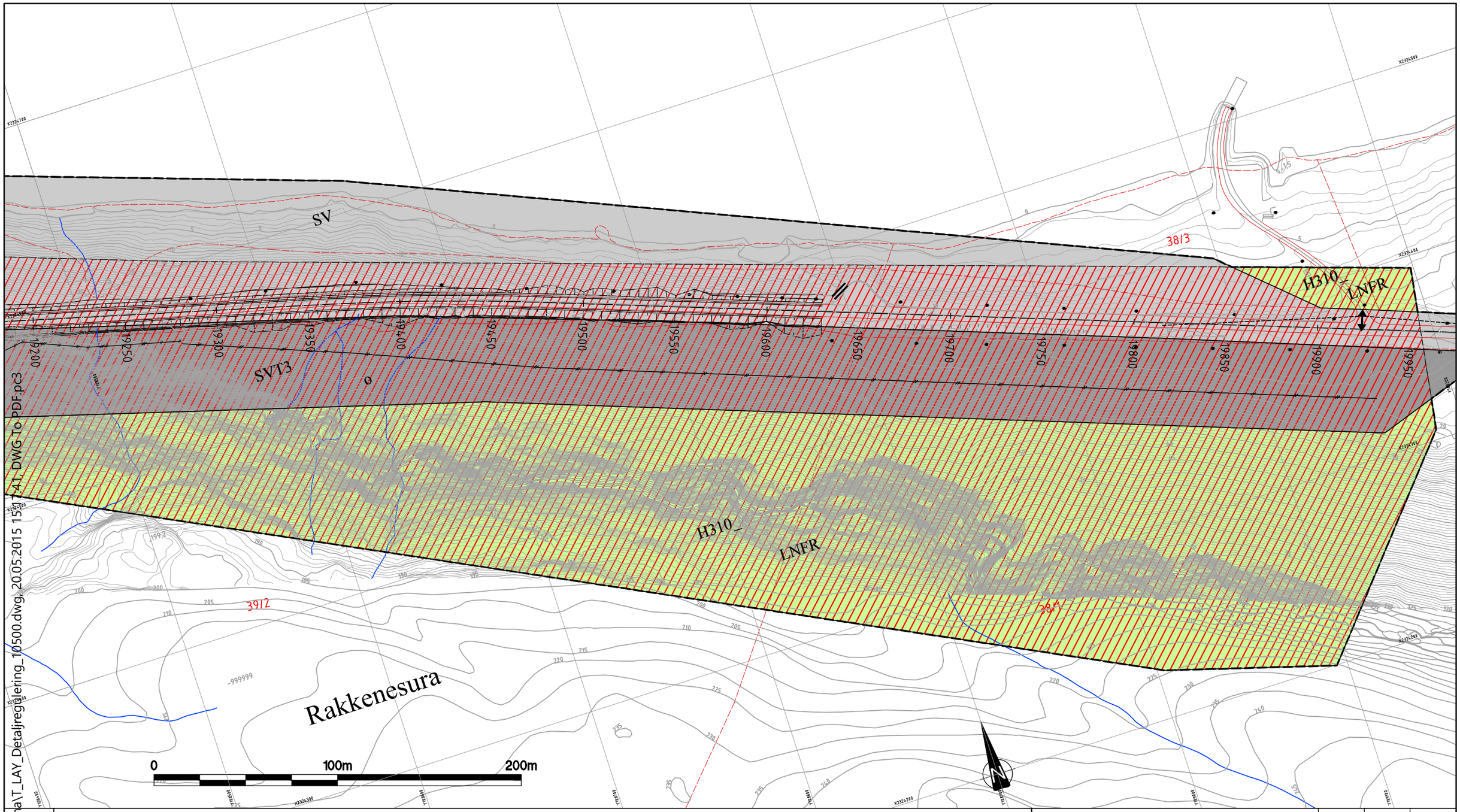

PBL §12-5 AREALFORMÅL

1. Bebyggelse og anlegg
   - Offentlig eller privat tjenesteyting (BOP)
2. Samferdselsanlegg og teknisk infrastruktur
   - Veg (SV)
   - Kjøreveg (SKV)
   - Annen veggrunn - Tekniske anlegg (SVT)
   - Parkering (SPA)
   - Annen veggrunn - Grøntareal (SVG)
5. Landbruks-, natur og friluftsområder samt reindrift
   - LNFR (LNFR)
6. Bruk og vern av sjø og vassdrag
   - Bruk og vern av vassdrag med tilhørende strandsone (V)

PBL §12-6 HENSYNSSONER

Sikringssone
- Andre sikringssoner (H190)

Faresone
- Ras- og skredfare (H310)
- Høyspenningsanlegg (H370)

Hensynssone
- Hensyn reindrift (H520)
- Bevaring naturmiljø (H560)
- Bevaring kulturmiljø (H570)

PBL §12-7 BESTEMMELSESOMRÅDER

Bestemmelsesområder
- Anlegg- og riggområde (#)

JURIDISKE LINJER OG SYMBOLER

- PLANENS BEGRENSNING
- FORMÅLSGRENSE
- EIENDOMSGRENSE
- FRISIKTLINJE
- SIKRINGSGJERDE
- SENTERLINJE
- STENGING AV AVKJØRSEL
- AVKJØRSEL - KUN INNKJØRING
- AVKJØRSEL
- VEGSTENGNING
- BRU

ANDRE LINJER

- SKULDER
- VEGSKRÅNING
- SNESKJERM

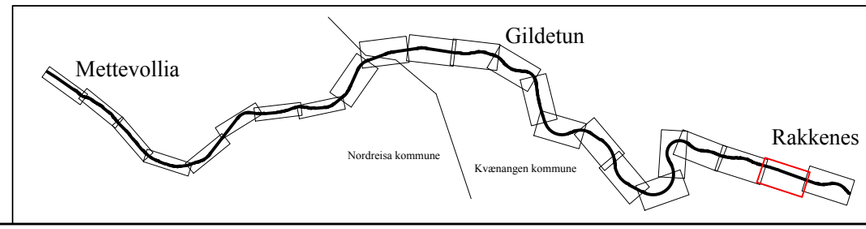

REVISJONER :	SAKSNR.	DATO	SIGN.
Nasjonal arealplan-ID Kvænangen kommune: 19432015001 Nasjonal arealplan-ID Nordreisa kommune: 19422014_006			
SAKSBEHANDLING IFLG. PLAN- OG BYGNINGSLOVEN			
KUNNGJØRING AV PLANVEDTAK:			
KOMMUNESTYRETS VEDTAK:			
BEHANDLING I PLANUTVALGET:			
OFFENTLIG ETTERSYN I TIDSROMMET: 16.03.2015 - 03.05.2015		16.03.2015	Ellsch
VARSEL OM OPPSTART AV PLANARBEID:		22.09.2014	Ellsch

Kartgrunnlag: FKB-B aug. 2010. Laserdata (høydekurver) aug. 2013.
Kartreferanse: Euref89 UTM-sone 33
Høydegrunnlag: NN 1954

Planen er utarbeidet av:
Statens vegvesen

Saksbehandler: Ellsch
Prosjektnr: 503652
Plandato: 20.05.2015
Sveisnr.
Målestokk: A3: 1:2000

Forslag til detaljregulering for
E6 Kvænangsfjellet
Mettevollia - Rakkenes

Nordreisa kommune
Kvænangen kommune

Tegn.nr. R122
Rev.

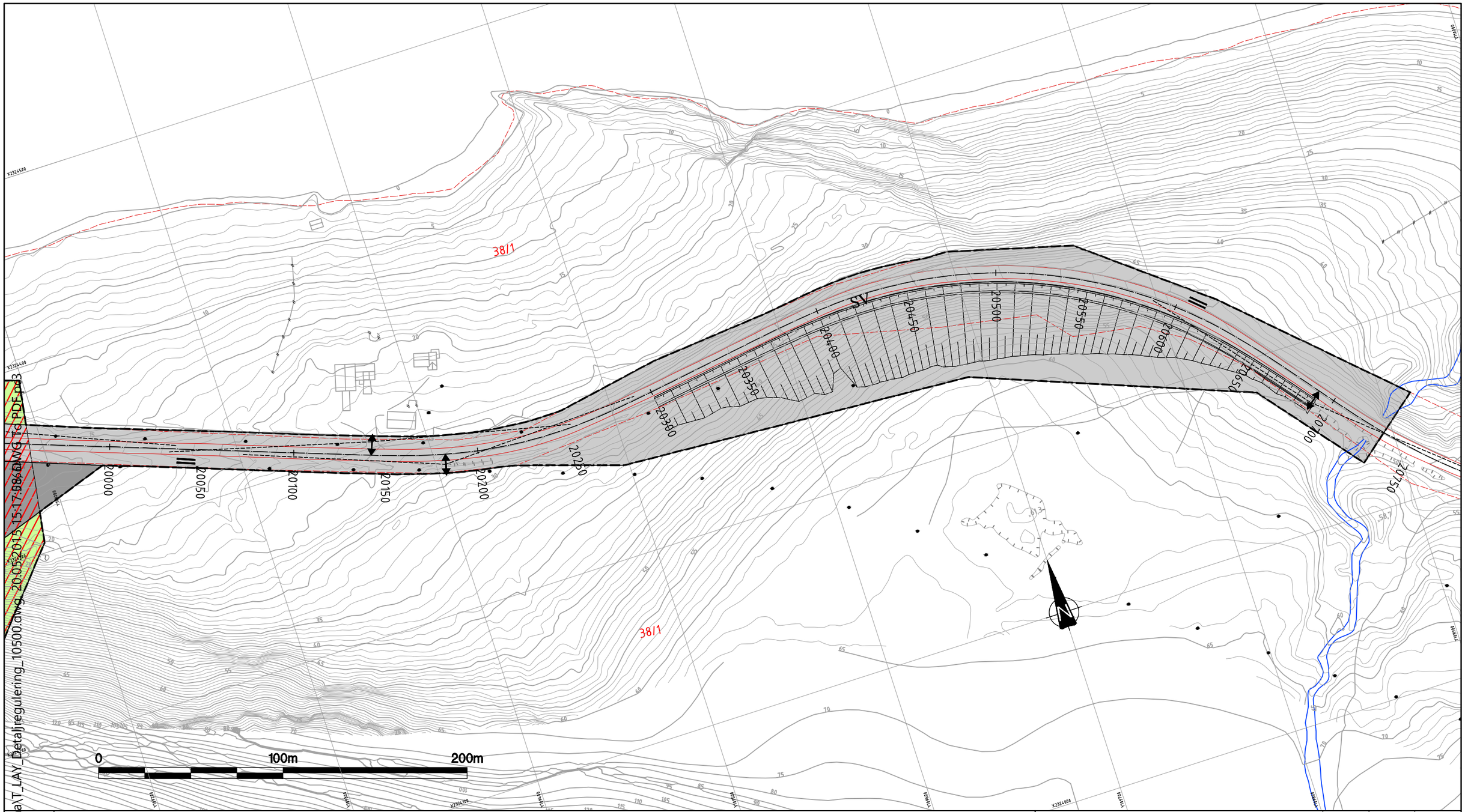

P:\19EV00006U_00003\08_2D DAK\Tema\T_LAY_Detaljregulering_10500.dwg, 20.05.2015 15:17:986, DWG To PDF.pc3

TEGNFORKLARING

PBL §12-5 AREALFORMÅL

1. Bebyggelse og anlegg
   - Offentlig eller privat tjenesteyting (BOP)
2. Samferdselsanlegg og teknisk infrastruktur
   - Veg (SV)
   - Kjøreveg (SKV)
   - Annen veggrunn - Tekniske anlegg (SVT)
   - Parkering (SPA)
   - Annen veggrunn - Grøntareal (SVG)
5. Landbruks-, natur og friluftsområder samt reindrift
   - LNFR (LNFR)
6. Bruk og vern av sjø og vassdrag
   - Bruk og vern av vassdrag med tilhørende strandsone (V)

PBL §12-6 HENSYNSSONER

Sikringssone
- Andre sikringssoner (H190)

Faresone
- Ras- og skredfare (H310)
- Høyspenningsanlegg (H370)

Hensynssone
- Hensyn reindrift (H520)
- Bevaring naturmiljø (H560)
- Bevaring kulturmiljø (H570)

PBL §12-7 BESTEMMELSESOMRÅDER

Bestemmelsesområder
- Anlegg- og riggområde (##)

JURIDISKE LINJER OG SYMBOLER

- PLANENS BEGRENSNING
- FORMÅLSGRENSE
- EIENDOMSGRENSE
- FRISIKTLINJE
- SIKRINGSGJERDE
- SENTERLINJE
- STENGING AV AVKJØRSEL
- AVKJØRSEL - KUN INNKJØRING
- AVKJØRSEL
- VEGSTENGNING
- BRU

ANDRE LINJER

- SKULDER
- VEGSKRÅNING
- SNESKJERM

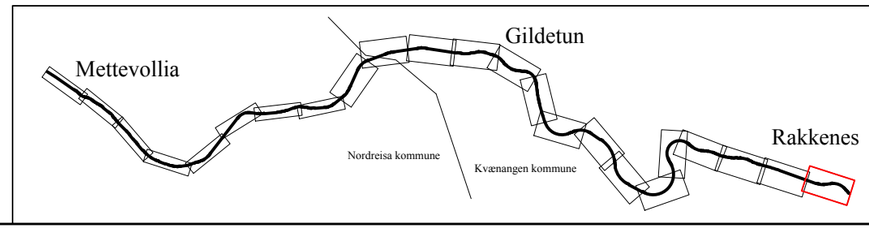

REVISJONER :	SAKSNR.	DATO	SIGN.
Nasjonal arealplan-ID Kvænangen kommune: 19432015001 Nasjonal arealplan-ID Nordreisa kommune: 19422014_006			
SAKSBEHANDLING IFLG. PLAN- OG BYGNINGSLOVEN			
KUNNGJØRING AV PLANVEDTAK:			
KOMMUNESTYRETS VEDTAK:			
BEHANDLING I PLANUTVALGET:			
OFFENTLIG ETTERSYN I TIDSROMMET: 16.03.2015 - 03.05.2015		16.03.2015	Ellsch
VARSEL OM OPPSTART AV PLANARBEID:		22.09.2014	Ellsch

Kartgrunnlag: FKB-B aug. 2010. Laserdata (høydekurver) aug. 2013.
Kartreferanse: Euref89 UTM-sone 33
Høydegrunnlag: NN 1954

Planen er utarbeidet av:

Statens vegvesen

Forslag til detaljregulering for
E6 Kvænangsfjellet
Mettevollia - Rakkenes

Nordreisa kommune
Kvænangen kommune

Saksbehandler:	Prosjektnr:
Ellsch	503652
Plandato: 20.05.2015	Sveisnr.
Målestokk: A3: 1:2000	
Tegn.nr. R123	Rev.

Statens vegvesen
Region nord
Ressursavdelingen
Postboks 1403 8002 BODØ
Tlf: (+47 915) 02030
firmapost-nord@vegvesen.no

vegvesen.no

Trygt fram sammen