Møteinnkalling

Utvalg:	**Nordreisa miljø-, plan og utviklingsutvalg**
Møtested:	Kommunestyresalen, Rådhuset
Dato:	10.03.2016
Tidspunkt:	09:00

Eventuelt forfall må meldes snarest på tlf. 77 77 07 10, eller til postmottak@nordreisa.kommune.no – ved forfallsmelding på e-post er vil dere motta en bekreftelse på at den er registrert, dersom dere ikke mottar en slik bekreftelse MÅ dere ta kontakt pr. telefon.

Vararepresentanter møter etter nærmere beskjed.

Saksliste

Utv.saksnr	Sakstittel	U.Off	Arkivsaksnr
PS 16/16	Referatsaker		
RS 78/16	1942/29/19068 Korrigert avtale - fornyet leieavtale for vinterparkeringsplass ved Svartfoss		2015/2474
RS 79/16	Brøyting hos Hamneidet Båtforening		2016/23
RS 80/16	Byggetillatelse		2015/1428
RS 81/16	Byggetillatelse 52/48		2015/1958
RS 82/16	Delegert vedtak - søknad om deling av grunneiendom 1942/9/2,4		2015/2576
RS 83/16	Delegert vedtak - søknad om konsesjon for erverv av gnr 65, bnr 3 i Nordreisa		2016/53
RS 84/16	Delegert vedtak - søknad om konsesjon på erverv av fast eiendom gnr 1942/41/2		2015/2372
RS 85/16	Digitalisering av arealplaner – tilbud til kommunene i Troms og Finnmark		2016/184
RS 86/16	Ferdigattest gnr 1942/52/48		2015/1958
RS 87/16	Ferdigattest gnr 1942/78/23		2015/26
RS 88/16	Ferdigattest gnr 1942/78/35		2016/248
RS 89/16	Ferdigattest gnr. 1942/3/25		2015/1209
RS 90/16	Ferdigattest på gnr. 1942/18/20		2015/2615
RS 91/16	Ferdigattest på gnr. 1942/27/5		2015/1555
RS 92/16	Ferdigattest på gnr. 1942/47/320 - skilt		2016/290
RS 93/16	Ferdigattest på gnr. 1942/47/499 - lagerhall		2016/294
RS 94/16	Ferdigattest på gnr. 1942/67/21		2015/1977
RS 95/16	Ferdigattest sak 2010/645-6, gnr. 1942/68/4		2015/1683
RS 96/16	Fordeling - dreneringstilskudd til kommunene i Troms 2016		2016/221
RS 97/16	Frister for feltarbeid i Troms 2016 - kulturminner		2016/185
RS 98/16	Fritak for eiendomsskatt for bygninger med historisk verdi		2016/240
RS 99/16	Godkjenning av ansvarsrett		2015/1683
RS 100/16	Høringssvar handlingsplan kollektivtransport i Troms ref: 15/2891		2016/150
RS 101/16	Igangsettingstillatelse 2 (IG-2) for omsorgsboliger Guleng III, Storslett		2015/1449
RS 102/16	Innspill jordbruksforhandlingene 2016 - Troms fylkeskommune - melding om vedtak		2015/1137
RS 103/16	Innvilget fritak fra feieavgift på gnr. 1942/3/20		2015/462
RS 104/16	Innvilget midlertidig fritak for kommunale avgifter gnr 47/1/4		2016/227

RS 105/16	Innvilget midlertidig fritak for vannavgift, Rødum gård, gnr 1942/76/1	2016/143
RS 106/16	Nye bestemmelser for regulering fiske etter laks, sjøørret og sjørøye i sjø og elv i Troms er fastsatt	2015/886
RS 107/16	Regional plan for friluftsliv, vilt og innlandsfiske 2016 - 2027 - offentlig ettersyn og høring	2016/139
RS 108/16	Regionalt miljøtilskudd 2015 - generell informasjon	2016/129
RS 109/16	Svar på søknad om fritak kommunale avgifter på gnr. 1942/14/42	2015/462
RS 110/16	Særutskrift - interkommunalt skadefellingslag	2015/369
RS 111/16	Søknad om tiltak gbnr 30/11	2015/1033
RS 112/16	Tillatelse i ett trinn gnr 1942/47/151	2015/2401
RS 113/16	Tillatelse til tiltak - ett trinns søknadsbehandling gnr 1942/76/10/1	2015/2311
RS 114/16	Tillatelse til tiltak gnr 1942/10/2	2015/2389
RS 115/16	Tillatelse til tiltak gnr 1942/13/120	2015/2497
RS 116/16	Tillatelse til tiltak gnr 1942/66/62	2016/158
RS 117/16	Tillatelse til tiltak uten ansvarsrett - midlertidig bygg - gnr 1942/47/47	2016/121
RS 118/16	Tillatelse til tiltak uten ansvarsrett gnr 1942/25/24	2015/2370
RS 119/16	Tillatelse til tiltak uten ansvarsrett på gnr. 1942/27/2	2015/1950
RS 120/16	Tillatelse tiltak i ett trinn gnr 1942/71/1/3	2015/1957
RS 121/16	Utslippstillatelse for mindre avløpsanlegg gnr 1942/67/21	2015/1977
RS 122/16	Vedtak etter søknad om dispensasjon for kjøring i utmark § 6 til Somashytta	2016/11
RS 123/16	Vedtak etter søknad om dispensasjon for kjøring i utmark § 6 til Somashytta	2016/11
RS 124/16	Vedtak etter søknad om dispensasjon for kjøring i utmark § 6 til Somashytta	2016/11
RS 125/16	Vedtak etter søknad om dispensasjon for kjøring i utmark § 6 til Somashytta	2016/11
RS 126/16	Vedtak etter søknad om dispensasjon for kjøring i utmark § 6 til Somashytta	2016/11
RS 127/16	Vedtak etter Søknad om dispensasjon for kjøring i utmark § 6 til Somashytta	2016/11
RS 128/16	Vedtak etter Søknad om dispensasjon for kjøring i utmark § 6 til Somashytta	2016/11
RS 129/16	Vedtak etter Søknad om dispensasjon for kjøring i utmark § 6 til Somashytta	2016/11
RS 130/16	Vedtak etter søknad om dispensasjon for kjøring i utmark § 6 til Somashytta	2016/11
RS 131/16	Vedtak etter søknad om dispensasjon for kjøring i utmark § 6 til Somashytta	2016/11
RS 132/16	Vedtak etter søknad om dispensasjon for kjøring i utmark 2016 - § 5e vedkjøring - § 5 c til privat hytte	2016/37

RS 133/16	Vedtak etter søknad om dispensasjon for kjøring i utmark § 6 til Somashytta	2016/11
RS 134/16	Protokoll fra møtet i rovviltnemnda for region 8 den 22.1.2016	2015/612

PS 17/16	Ombygging Moan skole	2016/285
PS 18/16	Veilysdrift	2015/1344

Følgende sak ettersendes tirsdag 8.3.16:

PS 19/16 Områderegulering av E6 Kvænangsfjellet på strekningen Oksfjordhamn-Karvik - Vedtak av planprogram

Orienteringer:

Virksomhetsleder May Halonen orienterer om landbrukslovgivning

PS 16/16 Referatsaker

Statskog
vi gir deg naturen

Gjelder eiendom
1942/29/1/9068
Navn på eiendom
Nordreisa st.gr.
Kunde
901334

Nordreisa kommune
Postboks 174
9156 STORSLETT

Vår ref.	Deres ref.	Vår dato	Vår saksbehandler
15/11146- 3		18.01.2016	Aud Nystad 907 83 055, aud@statskog.no

1924/29/1/9068 Korrigert avtale - Fornyet leieavtale for vinterparkeringsplass ved Svartfoss

Viser til mottatt e-post av 14.01.2015 fra Dag Funderud og tidligere tilsendt leieavtale.

Vedlagt oversendes korrigerte avtaler til signering.

Statskog har ingen tidsplan på prosessen rundt opparbeidelse og tillatelse til bruk av parkeringsplass P 6, så inntil denne er klar til bruk må eksisterende vinterparkeringplass benyttes.
På bakgrunn av detaljreguleringsplan for hyttefelt Svartfoss med parkeringsplass P 6, er leietiden for denne vinterparkeringsplassen satt til 5 år regnet fra 01.01.2014.

Vedr. spørsmål om saksbehandlingsgebyr så er dette et gebyret (sakskostnader) Statskog krever for å inngå/-utarbeie og forlenge eksisterende avtaler.
Vi vil fakturere sakskostnader kr. 3100,- straks avtalene er kommet oss i retur og returnere kommunens eksemplar når faktura er betalt.
Det gjøres oppmerksom på at vederlag for 2014 er satt til 2497,- og at dette vil bli fakturert sammens med vederlaget for 2015.

Oversendes eksemplar av avtalen signeres. Begge avtalene returneres snarest mulig til:
Statskog SF
Postboks 174
2402 Elverum

Med hilsen

Aud Nystad
eiendomskonsulent

Dette dokumentet er elektronisk signert

Vedlegg: 2

136000000331
3911670 - 2 - 6

Statskog

LEIEAVTALE
PARKERINGSPLASS

Returneres til:
Statskog SF
Postboks 174
2402 Elverum

1. Eiendommen				
Kommunenr.	Kommunenavn	Gnr.	Bnr.	Festenr.
1942	Nordreisa	29	1	9068

Beskaffenhet:	Bruk av grunn:
☐ 1. Bebygd ☒ 2. Ubebygd	☒ K3 (Parkeringsplass)

2. Grunneier	
Org.nr. (9 siffer) 9 6 6 0 5 6 2 5 8	Statskog SF

3. Leietaker		
Org.nr. (9 siffer)	Navn	Ideell andel
943 350 833	Nordreisa kommune	

4. Leie pr. år
Kr. 2497,-

5. Leietid	
5 år	Regnet fra dato: 01.01.2014

6. Panterett for leie
Grunneier har panterett i leieretten og i installasjoner på tomten for skyldig leie de tre siste år. Grunneiers panterett skal ha 1. prioritet.

7. Supplerende tekst

Kun opplysninger som kan tinglyses)

7.1 Leitaker kan ikke overdra eller pantsette sine rettigheter etter denne kontrakt uten samtykke fra Grunneier. Grunneier kan kreve vederlag reforhandlet ved overføring.

7.2 Andre særvilkår:

Side 1 av 3	Dato	Utsteders underskrift

0000009348

3911670 - 3 - 6

8. Rettigheter og vilkår

(Opplysninger som ikke skal tinglyses)

8.1 Fysisk rådighet over leiearealet

Avtalen gir Leietaker rett til å disponere et areal vinterparkeringsplass ved Svartfoss. Leiearealet skal benyttes til vinterparkering, og avløser kontrakt av 16.02.2004. Det er ikke tillatt å oppføre permanente eller midlertidige bygninger eller anlegg på leiearealet. Leiearealet kan opparbeides i form av påkjøring av grus/ slitelag for å bedre bæreevnen. Det er ikke tillatt å legge asfalt eller annet hardt/ permanent underlag uten Grunneiers samtykke. Fremleie av parkeringsplassen til andre er ikke tillatt uten Grunneiers samtykke. Det gis anledning til å gjøre tilbak i området, som fjerning av skog og planering etter retningslinjer gitt av Grunneier. Eventuelt nyttbart skogsvikre som tas ut er å regne som Grunneieres eiendom. Grunneier forbeholder seg retten til når som helst å kunne bruke deler av det leide området vederlagsfritt til sin virksomhet. Dette kan blant annet innebære lagringsplass ved skogsdrift, informasjonsvirksomhet og tilrettelegging for allmennheten.

8.2 Årlig leie

Årlig leie betales etter påkrav og kan innkreves forskuddsvis. Betalingsterminen følger kalenderåret.
Ved for sen betaling gjelder morarentelovens bestemmelser om alminnelig morarente.
Leien kan reguleres automatisk hvert år pr.1.januar i samsvar med endring i konsumprisindeksen.
Reguleringen foretas ved å benytte indekstallet for juni året før ny avgift trer i kraft og indekstallet for juni året før leiesummen sist ble regulert eller fastsatt. Hvert tiende år kan Grunneier og Leietaker kreve leien regulert i samsvar med endring i tomteverdien. Ved eventuell endring av bruken/formålet med plassen forbeholder Grunneier seg rett til å reforhandle kontrakten.

8.3 Kontraktsforutsetninger/opphørsgrunner

Leietaker dekker alle utgifter knyttet til drift og vedlikehold av parkeringsplassen. Dette omfatter blant annet utgifter til brøyting, grusing og lignende. Drift og vedlikehold skjer på Leietakers risiko og skal utføres slik at det tas mest mulig hensyn til natur og miljø i området. Grunneieren kan si opp avtalen ved vesentlig mislighold. Som vesentlig mislighold regnes bl.a. manglende innbetaling av forfalt vederlag, eller bruk av arealet i strid med forutsetningene for denne kontrakt. Leietaker kan si opp avtalen med ett års varsel. Når leieforholdet er opphørt plikter Leietaker å sette leiearealet tilbake i sin opprinnelige stand. Blir dette ikke utført kan Grunneier forestå dette på Leietakers regning. Leiearealet skal være satt i sin opprinnelige stand senest 6 mnd. etter avtalens opphør.

8.4 Flytting av parkeringsplassen

Grunneier kan pålegge Leietaker å flytte parkeringsplassen dersom flyttingen innebærer klare fordeler for Grunneier hva gjelder aktuell grunnutnyttelse av eiendommen. Kostnadene ved flyttingen av veganlegget skal fordeles mellom kontraktspartene etter et nytteprinsipp.

8.5 Betaling av lovbestemte avgifter og gebyr

Ved opprettelse og overføring av leieavtale skal alle lovbestemte avgifter og gebyr, så som gebyr for etablering av registerenhet og tinglysingsgebyr m.v. dekkes av Leietaker. Leietaker er ansvarlig for alle skatter, avgifter og byrder som måtte påhvile leiearealet i leieperioden.

8.6 Gebyr ved opprettelse og overføring av leieretten

Leietaker plikter å betale Grunneier et standard vederlag til dekning av sakskostnader ved opprettelsen av avtalen og overføringen av leieretten. Sakskostnader for fornyelse av avtalen er kr. 3100,-. Sakskostnader betales etter Grunneiers påkrav og satsen justeres årlig. Ved forsinket betaling av vederlag påløper rente etter lov om forsinkelsesrente §§ 2 og 3.

8.7 Offentlige tillatelser og pålegg

Dersom det kommer offentlige pålegg om å bygge anlegg i forbindelse med vann, avløp, renovasjon o.a., forplikter Leietaker seg til å dekke disse kostnadene.
Leietaker er ansvarlig for innhenting av alle tillatelser pålagt av det offentlige som måtte være nødvendig for Leietakers utøvelse av denne kontrakt.

8.8 Tinglysing

Dersom kontrakten ønskes tinglyst, forutsettes opprettelse av egen matrikkelenhet. Leietaker bærer alle omkostninger ved etablering av registerenhet og tinglysing.

Side 2 av 3	Dato	Utsteders underskrift

9. Underskrifter	
Jeg/ vi aksepterer avtalevilkårene slik de fremgår av denne avtalen	
_____, den ____ / ____- _____	_____, den ____ / ____- _____
For Statskog SF	Leietaker

Denne avtalen er utstedt i 2 eksemplarer

0000009355

Side 3 av 3	Dato	Utsteders underskrift

3911670 - 4 - 6

Parkeringsplas
Parkeringsplass
29/1/0
29/1/C

Parkeringsplas
Parkeringsplass

Nordreisa kommune
Teknisk avdeling

Hamneidet Båtforening
v/ Paul Otto Klevstad
9181 HAMNEIDET

Deres ref:	Vår ref (bes oppgitt ved svar):	Løpenr.	Arkivkode	Dato
	2016/23-1	498/2016	233	20.01.2016

Brøyting hos Hamneidet Båtforening

Vi viser til klage på tidligere avslag på dekning av brøytekostnader for Hamneidet Båtforening, samt telefonhenvendelse 02.12.15 i samme sak.

Nordreisa kommune har gjort ny vurdering av deres søknad om tilskudd til dekning av brøyteutgifter. Med bakgrunn i kommunal brøyting av deler av Sørkjosen havneområde og adkomst til Oksfjord havneområde, finner vi å imøtekomme deres søknad fra og med vintersesongen 2015/2016. Søknaden imøtekommes med dekning av brøytekostnader på inntil kr 8000,- pr vintersesong.
Hamneidet Båtforening må sende faktura til Nordreisa kommune for sesongens kostnader. Fakturering skal skje en gang etter endt vintersesong og fakturaen må ha underbilag som dokumenterer Hamneidets Båtforenings utgifter til brøyting siste sesong. Faktura merkes med «693 Brøyteavtale».

Med vennlig hilsen

Hilde Henriksen
Virksomhetsleder Anleggsdrift

Dette dokumentet er produsert elektronisk, og har derfor ingen signatur.

Kopi: Utvalg for Miljø, Plan og Utvikling

Postadresse:
Postboks 174, N- 9156 Storslett
E-post:
postmottak@nordreisa.kommune.no

Besøksadresse:
Sentrum 17
Internett:
www.nordreisa.kommune.no

Telefon: + 47 77 77 07 00
Telefaks: + 47 77 77 07 01

Bankkonto: 4740.05.03954
Org.nr: 943 350 833

Nordreisa kommune
Teknisk avdeling

Straumfjordnes skole
Straumfjordnes 191
9151 STORSLETT

Att. Jon-Vidar Persen

Delegert vedtak
Delegert utvalg miljø-, plan og utviklingsutvalget - nr. 2/16

Deres ref:	Vår ref (bes oppgitt ved svar):	Løpenr.	Arkivkode	Dato
	2015/1428-4	527/2016	1942/65/62	25.01.2016

BYGGETILLATELSE

Svar på søknad om tillatelse for tiltak etter plan- og bygningsloven 2008 (pbl 2008) §§ 20-1.
Vedtak hjemlet i delegeringsreglement vedtatt av kommunestyret i sak 71/95.

Byggested:	Straumfjordnes skole	Gnr/Bnr:	65/62
Tiltakshaver:	Straumfjordnes skole	Adresse:	Straumfjordnes, 9151 Storslett
Ansvarlig søker:	BYGGtorget Betongservice as	Adresse:	Industrivegen, 24 9152 Sørkjosen
Tiltakets art:	Påbygg 2. etasje – kontorfløy	Bruksareal:	42 m²

VEDTAK

Tillatelse:
I medhold av plan- og bygningsloven §§ 20-1 og 21-4 godkjennes søknad om byggetillatelse mottatt 14.07.2015 for oppføring av påbygg 2. etasje på eksisterende skolefløy (leiligheta) på eiendommen 1942/65/62.

Det vises for øvrig til søknadens vedlagte tegninger, situasjonskart datert og godkjente søknader om ansvarsretter.

Postadresse:
Postboks 174, N- 9156 Storslett
E-post:
postmottak@nordreisa.kommune.no

Besøksadresse:
Sentrum 17
Internett:
www.nordreisa.kommune.no

Telefon: + 47 77 77 07 00
Telefaks: + 47 77 77 07 01

Bankkonto: 4740.05.03954
Org.nr: 943 350 833

Godkjenning av foretak for ansvarsrett:

Foretak med sentral godkjenning:
Med hjemmel i pbl 2008, § 22-1, jf. byggesaksforskriften 2010 (SAK10) § 9-1 gis ansvarsrett i forbindelse med omsøkte tiltak til følgende foretak med sentral godkjenning:

Foretak	Godkjenningsområde
BYGGtorget Betongservice as Org. nr. 944 896 600	SØK - Ansvarlig søker, tiltakskl. 1 PRO - Ansvarlig prosjekterende tiltakskl. 1. UTF – Ansvarlig utførende tiltakskl. 1 Ansvarsområde: Bygning og installasjoner

SAKSUTREDNING/BEGRUNNELSE FOR VEDTAKET:

Planstatus:
I kommuneplanens arealdel er området avsatt til offentlig/privat tjenesteyting (BOP 04).

Nabovarsling:
Naboer og gjenboere er varslet iht. pbl 2008 § 21-3 og SAK10 § 5-2.

Gjennomføringsplan:
Gjennomføringsplan foreligger jf. pbl 2008 § 21-2, og SAK10 § 5-3

Administrasjonens drøfting/begrunnelse:
Foretak med sentral godkjenning, som søker om ansvarsrett, bekrefter at de oppfyller pbl 2008 § 22-1 og SAK10 §§ 10-1 og 10-2 til ansvarsrett for omsøkte fagområder.

Til arbeid som krever ansvarsrett og ansvarlig foretak ikke selv utfører, eller har nødvendig kompetanse for å utføre, skal ansvarlig foretak forvisse seg om at innleid foretak tilfredsstiller forskriftens krav til kompetanse for sitt fag og har kontrollsystemet på plass.

Det er ansvarlig søkers ansvar å påse at alle fag er dekket med ansvarsrett før arbeidet igangsettes jf. pbl § 23-4.

Byggegrunn, miljøforhold mv:
I henhold til søknad ansees byggegrunn sikret i hht. pbl 2008 § 28-1 (flom- og rasfare, forurenset grunn, natur- og miljøforhold)

Atkomst/avkjørsel:
Eiendommen anses å være sikret lovlig atkomst i samsvar med pbl 2008 § 27-4.

Vannforsyning og avløp:
Eiendommen anses for å være sikret lovlig vannforsyning og avløp i samsvar med pbl 2008 §§ 27-1 og 27-2. Tilknyttes kommunalt vannverk og avløpsledninger.

Kultur- og fornminner:
Dersom det under utgraving i marka kommer fram gjenstander eller andre levninger som viser eldre aktivitet i område, må arbeidet stanses og melding sendes Sametinget og Kulturetaten, Troms fylkeskommune omgående jfr. kulturminnelovens § 8 andre ledd. (pbl 2008 § 21-5, SAK10 § 6-2).

Sikringstiltak ved byggearbeid:
Det vises til bestemmelsene i pbl 2008 § 28-2.

Avfall:
Tiltak etter pbl 2008 kap. 20, skal tilfredsstille krav til forsvarlig avfallshåndtering i eller i medhold av loven.

Dokumentasjon ved tilsyn:
Kopi av denne tillatelse sammen med beskrivelse av tiltaket, godkjent situasjonsplan for plassering Tegninger og ansvarsretter skal være tilgjengelig på byggeplassen.

ØVRIGE LOVBESTEMMELSER:
Anmodning om ferdigattest:
Ved anmodning om ferdigattest, skal det sendes inn dokumentasjon for at slutt kontrollen ikke har avdekket feil eller mangler som hindrer ferdigattest, jf pbl 2008 § 21-10 og SAK10 § 8-1. Ved endringer som ikke krever egen søknad i forhold til tillatelsen, skal det innsendes oppdatert situasjonsplan og tegninger samt underretning om tiltakets plassering.

Bortfall av tillatelse:
Er tiltaket ikke satt i gang senest innen 3 år etter at tillatelse er gitt, faller den bort. Det samme gjelder hvis tiltaket innstilles i lengre tid enn 2 år, jf. pbl 2008 § 21-9.

Klageadgang
Vedtaket kan påklages til ***kommunen.*** *Klagefristen er 3 uker regnet fra den dagen da brevet kom fram til påført adressat. Det er tilstrekkelig at klagen er postlagt innen fristens utløp. Klagen skal sendes skriftlig til den som har truffet vedtaket, angi vedtaket det klages over, den eller de endringer som ønskes, og de grunner du vil anføre for klagen. Dersom du klager så sent at det kan være uklart for oss om du har klaget i rett tid, bes du også oppgi når denne melding kommer frem. Det vises til Forvaltningslovens § 28.*

En slik klage kan føre til at avgjørelsen blir omgjort. Kommunen er ikke ansvarlig for tap som tiltakshaver måtte lide ved en slik omgjøring.

Ved all kontakt med avdelingen i denne sak, vennligst referer til saksnummer 2015/1428.

Med vennlig hilsen

Birger Storaas
Byggesaksbehandler

Dokumentet er elektronisk godkjent og har ikke håndskrevet signatur.

Kopi til:
BYGGtorget Betongservice AS Industriveien 24 9152 SØRKJOSEN

Nordreisa kommune
Teknisk avdeling

Karl Gunnar Skjønnsfjell
Høgegga 15
9151 STORSLETT

Delegert vedtak
Delegert utvalg miljø-, plan og utviklingsutvalget - nr. 5/16

Deres ref.:	Vår ref. (bes oppgitt ved svar):	Løpenr.	Arkivkode	Dato
	2015/1958-3	711/2016	1942/52/48	27.01.2016

Byggetillatelse 52/48

BYGGETILLATELSE
Svar på søknad om tillatelse for tiltak etter plan- og bygningsloven 2008 (pbl 2008) §§ 20-1 og 21-4.
Vedtak hjemlet i delegeringsreglement vedtatt av kommunestyret i sak 71/95.

Byggested:	Høgegga 15, Storslett	Gnr/Bnr:	52/48
Tiltakshaver:	Karl Gunnar Skjønnsfjell	Adresse:	Høgegga 15, 9151 Storslett
Ansvarlig søker:	SANDØY BYGG AS	Adresse:	Rotsundelvdalen 161, 9153 Rotsund
Tiltakets art:	Påbygg ny etasje	Bruksareal:	61 m²

VEDTAK

Tillatelse:
I medhold av plan- og bygningsloven §§ 20-1 og 21-4 godkjennes søknad om byggetillatelse mottatt av 17.08.2015 for oppføring av ny etasje på deler av bolig på eiendommen 1942/52/48.

Det vises for øvrig til søknadens vedlagte tegninger, situasjonskart datert og godkjente søknader om ansvarsretter.

Postadresse:
Postboks 174, N- 9156 Storslett
E-post:
postmottak@nordreisa.kommune.no

Besøksadresse:
Sentrum 17
Internett:
www.nordreisa.kommune.no

Telefon: + 47 77 77 07 00
Telefaks: + 47 77 77 07 01

Bankkonto: 4740.05.03954
Org.nr: 943 350 833

Godkjenning av foretak for ansvarsrett:

Foretak med sentral godkjenning:
Med hjemmel i pbl 2008, § 22-1, jf. byggesaksforskriften 2010 (SAK10) § 9-1 gis ansvarsrett i forbindelse med omsøkte tiltak til følgende foretak med sentral godkjenning:

Foretak	Godkjenningsområde
SANDØY BYGG AS Org. nr. 898 003 612	SØK - Ansvarlig søker, tiltakskl. 1 PRO - Ansvarlig prosjekterende tiltakskl. 1. UTF – Ansvarlig utførende tiltakskl. 1 Ansvarsområde: Bygninger og installasjoner

SAKSUTREDNING/BEGRUNNELSE FOR VEDTAKET:

Planstatus:
Reguleringsplan boligområde Høgegga, planid. 19421985_001

Nabovarsling:
Naboer og gjenboere er varslet iht. pbl 2008 § 21-3 og SAK10 § 5-2.

Gjennomføringsplan:
Gjennomføringsplan foreligger jf. pbl 2008 § 21-2, og SAK10 § 5-3

Administrasjonens drøfting/begrunnelse:
Foretaket med sentral godkjenning, som søker om ansvarsrett, bekrefter at det oppfyller pbl 2008 § 22-1 og SAK10 §§ 10-1 og 10-2 til ansvarsrett for omsøkte fagområder.

Til arbeid som krever ansvarsrett og ansvarlig foretak ikke selv utfører, eller har nødvendig kompetanse for å utføre, skal ansvarlig foretak forvisse seg om at innleid foretak tilfredsstiller forskriftens krav til kompetanse for sitt fag og har kontrollsystemet på plass.

Det er ansvarlig søkers ansvar å påse at alle fag er dekket med ansvarsrett før arbeidet igangsettes jf. pbl § 23-4.

Byggegrunn, miljøforhold mv:
I henhold til søknad ansees byggegrunn sikret i henhold til pbl 2008 § 28-1 (flom- og rasfare, forurenset grunn, natur- og miljøforhold)

Atkomst/avkjørsel:
Eiendommen anses å være sikret lovlig atkomst i samsvar med pbl 2008 § 27-4.

Vannforsyning og avløp:
Eiendommen anses for å være sikret lovlig vannforsyning og avløp i samsvar med pbl 2008 §§ 27-1 og 27-2.

Kultur- og fornminner:
Dersom det under utgraving i marka kommer fram gjenstander eller andre levninger som viser eldre aktivitet i område, må arbeidet stanses og melding sendes Sametinget og Kulturetaten, Troms fylkeskommune omgående jfr. kulturminnelovens § 8 andre ledd (pbl 2008 § 21-5, SAK10 § 6-2).

Sikringstiltak ved byggearbeid:
Det vises til bestemmelsene i pbl 2008 § 28-2.

Avfall:
Tiltak etter pbl 2008 kap. 20 skal tilfredsstille krav til forsvarlig avfallshåndtering i medhold av loven.

Dokumentasjon ved tilsyn:
Kopi av denne tillatelse sammen med beskrivelse av tiltaket, godkjent situasjonsplan for plassering. Tegninger og ansvarsretter skal være tilgjengelig på byggeplassen.

ØVRIGE LOVBESTEMMELSER:
Anmodning om ferdigattest:
Ved anmodning om ferdigattest, skal det sendes inn dokumentasjon for at slutt kontrollen ikke har avdekket feil eller mangler som hindrer ferdigattest, jf. pbl 2008 § 21-10 og SAK10 § 8-1. Ved endringer som ikke krever egen søknad i forhold til tillatelsen, skal det innsendes oppdatert situasjonsplan og tegninger samt underretning om tiltakets plassering.

Bortfall av tillatelse:
Er tiltaket ikke satt i gang senest innen 3 år etter at tillatelse er gitt, faller den bort. Det samme gjelder hvis tiltaket innstilles i lengre tid enn 2 år, jf. pbl 2008 § 21-9.

Klageadgang
Vedtaket kan påklages til ***kommunen.*** *Klagefristen er 3 uker regnet fra den dagen da brevet kom fram til påført adressat. Det er tilstrekkelig at klagen er postlagt innen fristens utløp. Klagen skal sendes skriftlig til den som har truffet vedtaket, angi vedtaket det klages over, den eller de endringer som ønskes, og de grunner du vil anføre for klagen. Dersom du klager så sent at det kan være uklart for oss om du har klaget i rett tid, bes du også oppgi når denne melding kommer frem. Det vises til forvaltningslovens § 28.*

En slik klage kan føre til at avgjørelsen blir omgjort. Kommunen er ikke ansvarlig for tap som tiltakshaver måtte lide ved en slik omgjøring.

Ved all kontakt med avdelingen i denne sak, vennligst referer til saksnummer 2015/1958.

Med vennlig hilsen

Birger Storaas
Byggesaksbehandler

Dette dokumentet er produsert elektronisk, og har derfor ingen signatur.

Kopi til:
SANDØY BYGG AS Rotsundelvdalen 161 9153 ROTSUND

Nordreisa kommune
Utviklingsavdeling

«MOTTAKERNAVN»
«ADRESSE»
«POSTNR» «POSTSTED»

«KONTAKT»

Delegert vedtak
Delegert utvalg miljø-, plan og utviklingsutvalget - nr. 12/16

Deres ref:	Vår ref (bes oppgitt ved svar):	Løpenr.	Arkivkode	Dato
«REF»	2015/2576-3	869/2016	1942/9/2/4	03.02.2016

Delegert vedtak - søknad om deling av grunneiendom 1942/9/2,4

Henvisning til delegasjon: Delegasjonsreglement vedtatt av Nordreisa kommunestyre sak 71/95.
Henvisning til lovverk: Jordloven § 12, matrikkellovens § 6, plan- og bygningsloven § 20-1.

Søknad om deling er mottatt 9.12.15.

Saksopplysninger:
Søkere:
Ingunn Birkelund, Bjørklymoen 8, 9152 Sørkjosen
Kjell Løken, Løken 62, 9151 Storslett

Birkelund og Løken er søsken og har gnr 9, bnr 2 og 4 i sameie og eiendommene er en driftsenhet. De søker nå om å dele driftsenheten mellom seg, og samtidig overføre litt areal i mellom bruksnumrene slik at grensene passer i forhold til hvem som disponerer bygningene på eiendommene. Det er Løken som bor på driftsenheten.

Iflg gårdkart hos Skog og landskap har driftsenheten følgende areal:

Matrikkelnummer	Antall teiger	Fulldyrka jord	Overflated... jord	Innmarks-beite	Skog, særs høy bonitet	Skog, høy bonitet	Skog, middels bonit	Skog, lav bonitet	Uproduktiv skog	Myr	Jorddekt fastmark	Skrinn fastmark	Bebygd, s... vann, bre	Ikke klassifisert	Sum grunneiendom
1942-9/2: Jordregister (dekar)															
1942-9/2	2	0.2	0	0.9	0	0	56.2	0	20.7	43.1	1.1	0	0	0	122.2
1942-9/4	2	27.8	0	0	0	0	188.7	0	155.3	47.3	38.9	84.6	1.4	0	544
SUM:	**4**	**28**	**0**	**0.9**	**0**	**0**	**244.9**	**0**	**176**	**90.4**	**40**	**84.6**	**1.4**	**0**	**666.2**

Den fulldyrka jorda på eiendommen høstes av et nabobruk i drift.

Vurderinger:
Vurderinger i forhold til jordloven:

Postadresse:
Postboks 174, N- 9156 Storslett
E-post:
postmottak@nordreisa.kommune.no
Besøksadresse:
Sentrum 17
Internett:
www.nordreisa.kommune.no
Telefon: + 47 77 77 07 00
Telefaks: + 47 77 77 07 01
Bankkonto: 4740.05.03954
Org.nr: 943 350 833

I jordlovens § 1 står det: *Arealressursane bør disponerast på ein måte som gir ein tenleg, variert bruksstruktur ut frå samfunnsutviklinga i området og med hovudvekt på omsynet til busetjing, arbeid og driftsmessig gode løysingar. Ein samfunnsgagnleg bruk inneber at ein tek omsyn til at ressursane skal disponerast ut frå framtidige generasjonar sine behov. Forvaltinga av arealressursane skal vera miljøforsvarleg og mellom anna ta omsyn til vern om jordsmonnet som produksjonsfaktor og ta vare på areal og kulturlandskap som grunnlag for liv, helse og trivsel for menneske, dyr og planter.*

Deling utdypes nærmere i jordlovens § 12. Bestemmelsen om deling i jordloven har nær sammenheng med lovens formål som er å sikre at arealressursene blir disponert på en måte som gir en tjenlig, variert bruksstruktur ut fra samfunnsutviklingen i området og med hovedvekt på hensynet til bosetting, arbeid og driftsmessig gode løsninger. Man skal også ta hensyn til jordbruk i området.

Det søkes om deling av driftsenheten gnr 9, bnr 2 og 4 slik at sameiet kan oppheves og samtidig at grensene justeres en del. Det er to bolighus på driftsenheten, og de står pr i dag på gnr 9, bnr 2. Her ønskes grensen flyttet slik at disse bygningene kommer over på bnr 4, samtidig som grensen forlenges over Løkenveien og ca 180 m fra veien og deretter legges omtrent rett mot øst og gnr 9, bnr 3 (Storstakken på kartet). Gnr 9, bnr 2 vil da bli ca 160 daa (inkl veien) og gnr 9, bnr 4 vil bli på resten av det oppgitte totalarealet, ca 506 daa (arealene vil bli justert ved oppmålingsforretningen). Etter deling av driftsenheten skal Løken ha gnr 9, bnr 4 og Birkelund gnr 9, bnr 2. En deling av eiendommen vil ikke påvirke dagens bruk av eiendommen eller området ellers, og vil føre til opphør av sameiet. Dyrka marka blir fortsatt på gnr 9, bnr 4 og skal leies ut slik som før. Vedlagt følger kart der de nye grensene på gnr 9, bnr 2 er markert omtrentlig. Nøyaktige grenser gjøres ved oppmålingsforretning.

Vurdering i forhold til plan- og bygningsloven:
I flg. plan- og bygningslovens § 20-1 må det ikke opprettes en ny grunneiendom, ny anleggseiendom eller endring av eksisterende eiendomsgrense på en slik måte at det oppstår forhold som strider mot denne lov, forskrift, vedtekt eller plan. Dette må ikke gjøres på en slik måte at det dannes tomter som er uegnet til bebyggelse på grunn av sin størrelse, form eller plassering etter reglene i denne lov. Delinger skal også vurderes i forhold til §§ 27-1, 2, 4 og 28-1 som har med drikkevann, avløpsvann, avkjørsel og andre natur- og miljøforhold.

Siden eiendommen kun skal deles og ikke bebygges er det ikke relevant å gjøre nærmere vurderinger i forhold til disse momentene. Eventuelle framtidige byggetiltak er søknadspliktige og krever søknad og godkjenning før igangsetting.

Vurdering i forhold til naturmangfoldloven:
Alle tiltak må vurderes opp mot naturmangfoldsloven som tok til å gjelde fra 1.7.2009. I naturmangfoldslovens § 1 heter det: *Lovens formål er at naturen og dens biologiske, landskapsmessige og geologiske mangfold og økologiske prosesser tas vare på ved bærekraftig bruk og vern, også slik at den gir grunnlag for menneskenes virksomhet, kultur, helse og trivsel, nå og i fremtiden, også som grunnlag for samisk kultur.*

Dette vil si at vedtak som gjøres om fast eiendom skal vurderes opp mot hovedprinsippene i loven. Siden formålet med delingen er til uendra bruk og de nye eiendommene ikke skal bebygges, er det ikke relevant å gjøre vurderinger i forhold til naturmangfoldslovens prinsipper.

Vedtak:

- Nordreisa kommune godkjenner deling av driftsenheten gnr 9, brn 2 og bnr 4 deles som omsøkt med at hver av de to eierne overtar et bruksnummer hver.
- Nordreisa kommune godkjenner at grensene justeres slik at ca 3 daa bebygd areal overføres fra gnr 9, bnr 2 til gnr 9, bnr 4, og ca 37 daa overføres fra gnr 9, bnr 4 til gnr 9, bnr 2 som omsøkt. Arealene justeres nærmere med oppmålingsforretning.

Delingen godkjennes jfr jordlovens § 12, matrikkellovens § 6 og plan- og bygningsloven §§ 20-1-m. Formålet er til uendra bruk og delingen skal føre til at sameiet oppløses.

Det settes følgende vilkår:

- Eventuelle framtidig tiltak på eiendommene er søknadspliktige og godkjenning må være gitt før igangsetting av tiltak.
- Dersom det under eventuelt arbeid i marken oppdages gjenstander eller spor etter tidligere menneskelig aktivitet i omsøkte areal, må arbeidet stanses og melding straks sendes Sametinget og Troms fylkeskommune, kulturetaten jf. kulturminnelovens § 8, 2. ledd.
- Jfr plan- og bygningslovens § 21-9 vil tillatelse til tiltak etter § 20-1 første ledd bokstav m falle bort dersom det ikke er rekvirert oppmålingsforretning etter lov om eigedomsregistrering § 6 innen 3 år etter at tillatelsen ble gitt, eller dersom matrikkelføring vil være i strid med lov om eigedomsregistrering.

Klageadgang

Vedtaket kan påklages til ***Nordreisa kommune.*** *Klagefristen er 3 uker regnet fra den dagen da brevet kom fram til påført adressat. Det er tilstrekkelig at klagen er postlagt innen fristens utløp.*

Klagen skal sendes skriftlig til den som har truffet vedtaket, angi vedtaket det klages over, den eller de endringer som ønskes, og de grunner du vil anføre for klagen. Dersom du klager så sent at det kan være uklart for oss om du har klaget i rett tid, bes du også oppgi når denne melding kommer frem.

Den videre saksgangen:

Søknaden er oversendt oppmålingskontoret, som i løpet av oppmålingssesongen sender faktura for oppmålings- og tinglysningsgebyr for parsellene som er godkjent fradelt. Før oppmåling kan skje må gebyret være betalt, og marka snø- og telefri. Det kan til tider være ventetid for å få oppmålingen utført, men boligtomter vil bli prioritert. I forkant av utmålingen vil du bli kontaktet. Dersom du har spesielle ønsker om tidspunkt for kartforretningen må du ta kontakt med oppmålingskontoret i god tid før oppmålingen. Etter at oppmålingen har funnet sted, vil målebrev bli utstedt og sendt Statens kartverk for tinglysning.

Generell info: Vi gjør oppmerksom på at ervervet kan være konsesjonspliktig for kjøper, avhengig av størrelsen på tomta og om det foreligger nært slektskap. Ved alle erverv som er konsesjonsfritt må kjøper fylle ut skjemaet «egenerklæring om konsesjonsfrihet» som må følge skjøtet til tinglysning påført dokumentasjon fra kommunen om at ervervet er konsesjonsfritt. Egenerklæringen, SLF- 360 kan hentes på internett, www.slf.dep.no. Dette skjemaet må fylles ut av erverver, bekreftes av kommunen og vedlegges når skjøtene sendes inn for tinglysning til Kartverket.

Ved eventuelle spørsmål til oppmåling kan oppmålingsingeniør kontaktes på tlf: 77588054 / 40419291.

Med vennlig hilsen

May Halonen
Konsulent

Vedlegg
1 Kart deling gnr 9, bnr 2 og 4

Likelydende brev sendt til:

Kjell Løken	Løken 62	9151	STORSLETT
Ingunn Birkelund	Bjørklymoen 8	9152	SØRKJOSEN

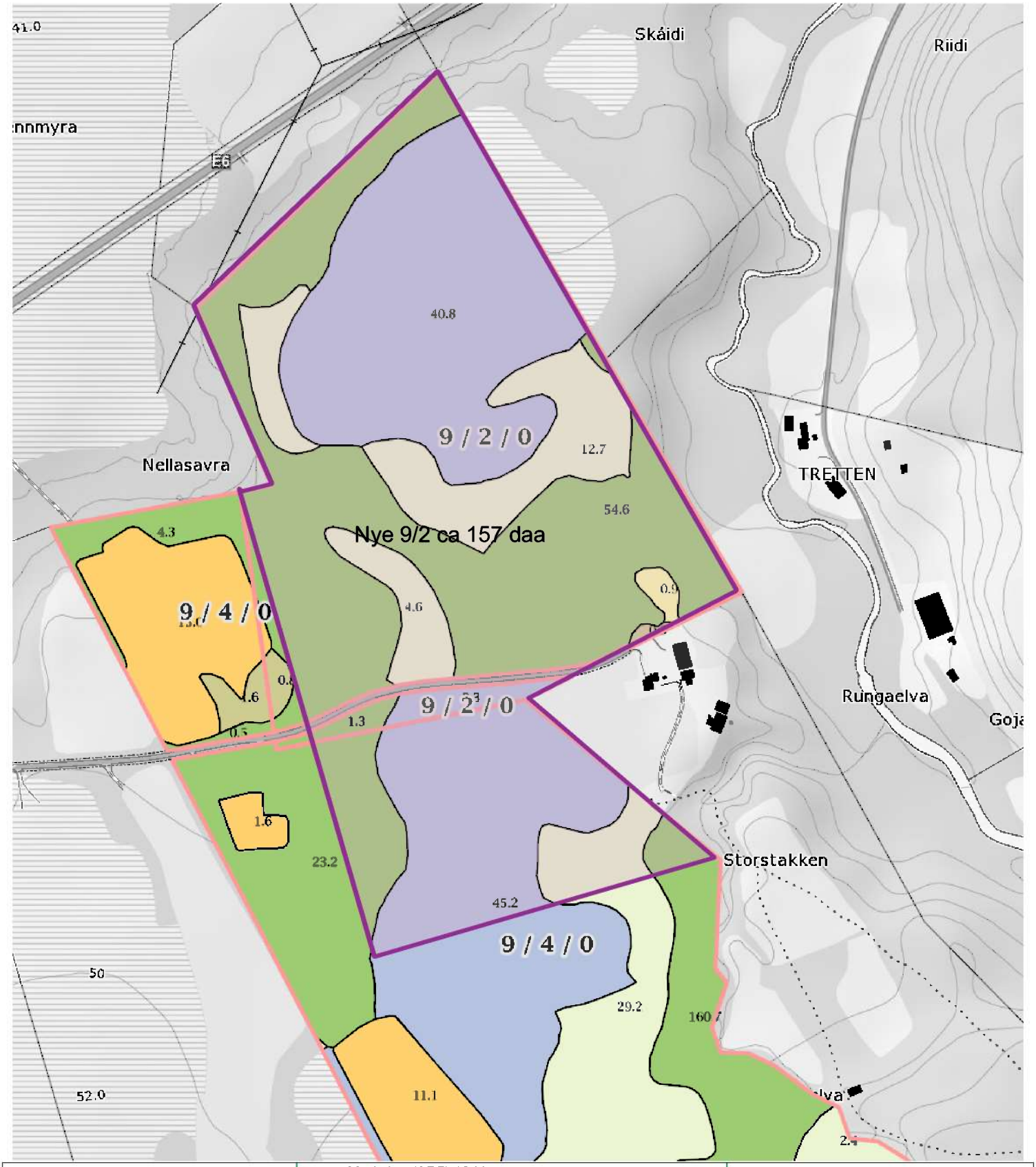

0 20 40 60m

Målestokk 1 : 4000 ved A4 utskrift

Utskriftsdato: 03.02.2016

GÅRDSKART 1942-9/2

Tilknyttede grunneiendommer:

9/2 - 9/4

skog+ landskap

Markslag (AR5) 13 klasser

	TEGNFORKLARING	AREALTALL (DEKAR)	
I	Fulldyrka jord	28.0	
II	Overflatedyrka jord	0.0	
III	Innmarksbeite	0.9	28.9
S	Skog av særs høg bonitet	0.0	
H	Skog av høg bonitet	0.0	
M	Skog av middels bonitet	244.9	
L	Skog av lav bonitet	0.0	
i	Uproduktiv skog	176.0	420.9
Ξ	Myr	90.4	
	Åpen jorddekt fastmark	40.0	
	Åpen grunnlendt fastmark	84.6	215.0
	Bebygd, samf, vann, bre	1.4	
	Ikke klassifisert	0.0	1.4
	Sum:	666.2	666.2

Kartet viser en presentasjon av valgt type gårdskart for valgt eiendom. I tillegg vises bakgrunnskart for gjenkjennelse. Areal-statistikken viser arealer i dekar for alle teiger på eiendommen. Det kan forekomme avrundingsforskjeller i arealtallene.

Ajourføringsbehov meldes til kommunen.

Arealressursgrenser

Eiendomsgrenser

Nordreisa kommune
Utviklingsavdeling

Bjarne og Borghild Josefsen
Naveren 16
9151 STORSLETT

Delegert vedtak
Delegert utvalg miljø-, plan og utviklingsutvalget - nr. 6/16

Deres ref:	Vår ref (bes oppgitt ved svar):	Løpenr.	Arkivkode	Dato
	2016/53-2	746/2016	1942/65/3	28.01.2016

Delegert vedtak - søknad om konsesjon for erverv av gnr 65, bnr 3 i Nordreisa

Saksopplysninger:
Søker: Bjarne og Borghild Josefsen, Navaren 16, 9151 Storslett
Selger: Synnøve Johansen, Sletta 8, 9152 Sørkjosen

Bjarne og Borghild Josefsen søker om konsesjon for kjøp av gnr 65, bnr 3 i Nordreisa til fritidsformål. Kjøpesummen er oppgitt til å være kr 1.250.000, noe vi ikke har noen kommentarer til. Ved søknaden er det lagt ved en bekreftelse om at de ønsker å fradele og selge den delen av eiendommen som er på øversiden av E6 til Morten Risto.

Eiendommen Øra, gnr 65, bnr 3 ligger i Straumfjorden, ca 18 km fra Storslett. Iflg gårdskart hos Skog og landskap har eiendommen to parseller som tilsammen har følgende arealer:

Matrikkelnummer	Antall teiger	Fulldyrka jord	Overflated... jord	Innmarks-beite	Skog, særs høy bonitet	Skog, høy bonitet	Skog, middels bonit	Skog, lav bonitet	Uproduktiv skog	Myr	Jorddekt fastmark	Skrinn fastmark	Bebygd, s... vann, bre	Ikke klassifisert	Sum grunneiendom
1942-65/3: Jordregister (dekar)															
1942-65/3	6	0	0	32.5	0	0	89.5	0	352.8	23	12.1	163.6	3.5	0.3	677.1
SUM:	**6**	**0**	**0**	**32.5**	**0**	**0**	**89.5**	**0**	**352.8**	**23**	**12.1**	**163.6**	**3.5**	**0.3**	**677.1**

Parsellen på Øra i Straumfjorden går fra sjøen, over E6, og til fjells. I tillegg er det en parsell i Straumfjordbotn som er på ca 187 daa. Denne parsellen har ca 21 daa uproduktiv skog og resten fjell, ca 166 daa.

Vurderinger:
Kjøp av landbrukseiendommer reguleres av konsesjonsloven. Konsesjon betyr tillatelse til erverv av fast eiendom. Eiendommer over 100 daa er konsesjonspliktige, altså det må foreligge vedtak om at konsesjon er gitt for at hjemmelsovergang kan tinglyses.

Postadresse:
Postboks 174, N- 9156 Storslett
E-post:
postmottak@nordreisa.kommune.no

Besøksadresse:
Sentrum 17
Internett:
www.nordreisa.kommune.no

Telefon: + 47 77 77 07 00
Telefaks: + 47 77 77 07 01

Bankkonto: 4740.05.03954
Org.nr: 943 350 833

Formålet med konsesjonsloven står i § 1 og er å regulere og kontrollere omsetningen av fast eiendom for å oppnå et effektivt vern om landbrukets produksjonsarealer og slike eier- og bruksforhold som er mest gagnlige for samfunnet, blant annet for å tilgodese: framtidige generasjoners behov, landbruksnæringen, behovet for utbyggingsgrunn, hensynet til miljøet, allmenne naturverninteresser og friluftsinteresser og hensynet til bosettingen.

Gnr 65, brn 3 er samlet på 277 daa. Eiendommen har ikke dyrka mark i drift, og har ikke hatt selvstendig drift på minst 30 år (er det oppgitt i søknaden).

Nordreisa kommune har aldri gitt konsesjon på kjøp av eiendom på 677 daa til **fritidsformål**. Det vil i praksis bety at det gis konsesjon til en «hyttetomt» på 677 daa. Vi er likevel ikke avvisende til søknaden. Grunnen til det er at konsesjonssøkerne har dialog med Morten Risto som driver med geit på gnr 65/33 som ligger nesten inntil 65/3. Planen er at eiendommen på øversiden av E6, samt parsellen i Straumfjordbotn skal deles fra og selges som tilleggseiendom til Ristos bruk.

Salget av utmarka krever først en delingssøknad og et delingsvedtak. Utmarka kan da selges og fordi den er over 100 daa, er den også konsesjonspliktig for kjøper. Hvis nåværende grunneier (selger av gnr 65/3 pr i dag) først har delt eiendommen og så solgt den i to deler til Josefsen og Risto hadde det ikke vært noe problem med det. Delen på sjøsiden av E6 som Josefsen egentlig er interessert i, hadde da vært en konsesjonsfritt kjøp, mens Risto har kunne kjøpt resten av eiendommen slik det nå planlegges, men ville da også måtte søke om konsesjon for dette.

I Straumfjorden er det stort landbruksmiljø med fire aktive gårder på en strekning på ca 2,5 km. Det er tre geitbruk (Risto, Bjerkli og Marvik) og et bruk som driver med kjøttfe (Skogstad). All jordbruksjord er derfor i drift og det er også behov for områder som kan nydyrkes, og ikke minst beitemark. Hvis avtalen mellom Josefsen og Risto ikke realiseres, vil vi tro at det er flere andre som er interessert i å kjøpe utmarka på gnr 65/3 og det er noe som må realiseres uansett kjøper.

I konsesjonsloven § 9 står det om særlige forhold for landbrukseiendommer
Ved avgjørelsen av søknad om konsesjon for erverv av eiendom som skal nyttes til landbruksformål skal det legges særlig vekt på:

1. *om den avtalte prisen tilgodeser en samfunnsmessig forsvarlig prisutvikling,*
2. *om erververs formål vil ivareta hensynet til bosettingen i området,*
3. *om ervervet innebærer en driftsmessig god løsning,*
4. *om erververen anses skikket til å drive eiendommen,*
5. *om ervervet ivaretar hensynet til helhetlig ressursforvaltning og kulturlandskapet.*

I konsesjonsloven § 11 står det: *Konsesjon etter loven kan gis på slike vilkår som i hvert enkelt tilfelle finnes påkrevd av hensyn til de formål loven skal fremme.*

I § 9 står det konkret om *konsesjon for erverv av eiendom som skal nyttes til landbruksformål.* Formålet med kjøpet av gnr 65, bnr er ikke landbruk for konsesjonssøkerne. Men de har et klart formål om å selge utmarka av eiendommen til landbruksformål og vi mener da at § 9 kommer til anvendelse og flere av punktene fra 1-5 blir da ivaretatt. Jfr § 11 kan konsesjon gis på vilkår jfr de forhold som skal ivaretas jfr § 1.

Med tanke på at aktive gårdbrukere kan få kjøpe tilleggsjord til egen drift, vil en konsesjon i første omgang, og en deling med formål å selge utmarka i neste omgang være mest gagnlig for

samfunnet og landbruksnæringen i området. På grunn av de korte avstandene mellom brukene i området vil det også føre til en driftsmessig god løsning, uansett hvem av gårdbrukerne som kjøper utmarka. Vi er derfor positiv med konsesjon i denne saken, men vil sette vilkår om at deling og salg av utmarka må gjøres innenfor en forholdsvis kort og fastsatt frist.

Dette vil si at den formelle hjemmelsovergangen må gjøres raskt, og umiddelbart etter at eiendom gnr 65, bnr 3 er tinglyst på de nye eierne, må de fremme en delingssøknad slik det er sagt i søknaden. Det må gjøres en konkret avtale om salg, og kjøperen av utmarka må også snarest søke om konsesjon på utmarksdelen av gnr 65, bnr 3. Hvis det ikke blir enighet mellom de to partene som har vært i dialog om dette, må den bys til salg for en av de andre gårdbrukerne i Straumfjorden, slik at salget (hjemmelsovergangen) kan gjennomføres innen fastsatt frist.

Vi kan også nevne at det i konsesjonsloven § 16 står om forhold angående overtredelse av konsesjonsvilkår:
For overtredelse av vilkår som er satt for konsesjon i henhold til denne loven, kan Kongen fastsette en tvangsmulkt som påløper inntil forholdet er bragt i orden, eller som forfaller for hver overtredelse. Pålegg om mulkt er tvangsgrunnlag for utlegg.

Dersom en konsesjon er gitt på grunnlag av uriktige eller ufullstendige opplysninger om forhold av vesentlig betydning, eller erververen overtrer fastsatte vilkår av vesentlig betydning, kan konsesjonen trekkes tilbake.

Blir konsesjonen trukket tilbake, skal det fastsettes en frist for innehaveren til å sørge for at eiendommen blir overdratt til noen som lovlig kan erverve den.

Nordreisa kommune vil følge opp saken med at vilkåret som er satt, gjennomføres slik som planlagt og innenfor fristen.

Vedtak:
Nordreisa kommune viser til konsesjonsloven §§ 1 og 2 og innvilger Bjarne og Borghild Josefsen konsesjon for erverv av eiendommen gnr. 65, bnr. 3 i Nordreisa kommune.

Konsesjon er gitt med grunnlag i at utmarka på gnr 65, bnr 3 på øversiden av E6, samt parsellen i Straumfjordbotn, skal fradeles og selges som tilleggseiendom til et aktivt gårdsbruk i Straumfjorden og det vil derfor bli satt vilkår om frist for gjennomføringa av dette.

Jfr konsesjonsloven § 11 settes følgende vilkår som vil bli fulgt opp av Nordreisa kommune:

- **Innen 1.5. 2016** skal utmarksdelen av gnr 65, bnr 3 være fradelt og solgt slik det er redegjort for i konsesjonssøknaden.

Klageadgang
*Vedtaket kan påklages til **Nordreisa kommune.** Klagefristen er 3 uker regnet fra den dagen da brevet kom fram til påført adressat. Det er tilstrekkelig at klagen er postlagt innen fristens utløp.*

Klagen skal sendes skriftlig til den som har truffet vedtaket, angi vedtaket det klages over, den eller de endringer som ønskes, og de grunner du vil anføre for klagen. Dersom du klager så sent at det kan være uklart for oss om du har klaget i rett tid, bes du også oppgi når denne melding kommer frem.

Med vennlig hilsen

May Halonen
Konsulent

Vedlegg til konsesjonssøker: Faktura for behandlingsgebyr av konsesjonssøknaden

Kopi til:

Synnøve Johansen	Sletta 8	9152	SØRKJOSEN
Morten Risto	Straumfjord øst 1031	9151	STORSLETT

Nordreisa kommune
Utviklingsavdeling

Marvik Widar og Hilde Giæver Marvik
Straumfjordnes 198
9151 STORSLETT

Delegert vedtak
Delegert utvalg miljø-, plan og utviklingsutvalget - nr. 1/16

Deres ref:	Vår ref (bes oppgitt ved svar):	Løpenr.	Arkivkode	Dato
	2015/2372-3	242/2016	1942/41/2	13.01.2016

Delegert vedtak - søknad om konsesjon på erverv av fast eiendom gnr 1942/41/2

Henvisning til delegasjon: Delegasjonsreglement vedtatt av Nordreisa kommunestyre sak 71/95.

Søker: Widar Marvik og Hilde Giæver Marvik, Straumfjordnes 226, 9151 Storslett
Selger: Ketil Einar Sagelv, Murstadgutua 21, 2340 Løten

Saksopplysninger:
Widar og Hilde Marvik søker om konsesjon for kjøp av eiendommen gnr 41, brn 2 i Nordreisa som tilleggsjord til egen drift på driftsenheten gnr 65, brn 12 og 5 i Nordreisa kommune. Kjøpesummen er oppgitt til kr 1.100.000,- noe vi ikke har spesielle merknad til.

Iflg Skog og landskap sine gårdskart har eiendommen gnr 41, bnr 2 totalt 479,2 daa fordelt på følgende arealer:

69,9 daa	fulldyrka jord
83,8 daa	skog, middels bonitet – av dette kan ca 60 daa dyrkes opp
174,1 daa	uproduktiv skog
6,6 daa	myr
39,0 daa	jorddekt fastmark
98,2 daa	skrinn fastmark
1,7 daa	bebygd/annet arealer

I søknaden er det oppgitt at det på eiendommen er en bolig fra 1950 og et fjøs fra 1965. Begge bygningene er i middels god stand.

Eiendommen det søkes konsesjon på, ligger ca 2,2 km fra E6 opp Kildalen. Hovedformålet med kjøpet av eiendommen er å få egeneid dyrkingsjord tilgjengelig. Eid jord er mer forutsigbart i forhold

Postadresse:
Postboks 174, N- 9156 Storslett
E-post:
postmottak@nordreisa.kommune.no
Besøksadresse:
Sentrum 17
Internett:
www.nordreisa.kommune.no
Telefon: + 47 77 77 07 00
Telefaks: + 47 77 77 07 01
Bankkonto: 4740.05.03954
Org.nr: 943 350 833

til leid jord. Marvik driver med geitmelkproduksjon i Straumfjorden og har i flere år høstet arealer på eiendommen gnr 42, bnr 2 som ligger en km lenger nord mot Storslett.

Pr 20.08.1014 høstet Marvik totalt 219 daa fulldyrka jord. Av dette var 91 daa eget areal. Ved kjøp av tilleggseiendom vil han øke andel egeneid jord og har også mulighet for å dyrke opp mer jord på denne eiendommen.

Vurderinger:
Virkemidlene i konsesjonsloven skal brukes slik at det oppnås vern om landbrukets produksjonsarealer, og slike eier- og bruksforhold som er mest gagnlig for samfunnet. Søkernes formål med ervervet står sentralt i vurderingen, enten eiendommen erverves til landbruksformål eller andre formål. Formålet med ervervet må veies opp mot de hensyn loven fremmer er mest gagnlig for samfunnet om søker får konsesjon eller om eiendommen bør overdras til andre. Etter loven har ingen krav på konsesjon, men konsesjon må gis med mindre det er saklig grunn til å avslå.

Eiendommen har et bolighus i middels god stand som kan leies ut og formålet med kjøpet er ellers ihht til konsesjonsloven.

Vedtak:
Nordreisa kommune viser til konsesjonsloven §§ 1 og 2 og innvilger Widar Marvik og Hilde Giæver Marvik konsesjon for erverv av eiendommen gnr. 41, bnr. 2 som tilleggseiendom til gnr 65, brn 12 m.fl. i Nordreisa kommune.

Kjøpesummen aksepteres.

Vi gjør oppmerksom på jordloven § 8 som pålegger alle grunneiere av fulldyrka jord, overflatedyrka jord og innmarksbeite evig driveplikt.

Klageadgang

*Vedtaket kan påklages til **Nordreisa kommune.** Klagefristen er 3 uker regnet fra den dagen da brevet kom fram til påført adressat. Det er tilstrekkelig at klagen er postlagt innen fristens utløp.*

Klagen skal sendes skriftlig til den som har truffet vedtaket, angi vedtaket det klages over, den eller de endringer som ønskes, og de grunner du vil anføre for klagen. Dersom du klager så sent at det kan være uklart for oss om du har klaget i rett tid, bes du også oppgi når denne melding kommer frem.

Med vennlig hilsen

May Halonen
Virksomhetsleder

Kopi til:
Ketil Einar Sagelv Murstadgutua 21 2340 LØTEN

Kopi av vedtak om konsesjon må vedlegges skjøtet når det sendes for tinglysning til Kartverket på Hønefoss.

Fra: Ingrid Christiansen[Ingrid.Christiansen@kartverket.no]
Dato: 02.02.2016 18:03:09
Til: Kvæfjord kommune (postmottak@kvafjord.kommune.no); Målselv kommune (postmottak@malselv.kommune.no); postmottak@balsfjord.kommune.no; Dyrøy kommune (postmottak@dyroy.kommune.no); Berg kommune (post@berg.kommune.no); Karlsøy kommune (postmottak@karlsoy.kommune.no); Post Kvænangen; Post Kafjord; Lenvik kommune (postmottak@lenvik.kommune.no); Post Nordreisa; Post Skjervoy; Sørreisa kommune (postmottak@sorreisa.kommune.no); Torsken kommune; Tranøy kommune (postmottak@tranoy.kommune.no); Post Storfjord; post@lyngen.kommune.no; torbjorn.larsen@kvafjord.kommune.no; merete.hessen@kvafjord.kommune.no; helge.stoltenberg@kvafjord.kommune.no; Jan-Otto Øynes (jan.otto.oynes@kvafjord.kommune.no); Nils.Foshaug@malselv.kommune.no; Hogne.Eidissen@malselv.kommune.no; astrid.fjose@malselv.kommune.no; Marta Mlodzianowska; Jan-Eirik.Nordahl@Sorreisa.kommune.no; AnnKristin.Trondsen@Sorreisa.kommune.no; Kai Steinar Holstad (kai.holstad@sorreisa.kommune.no); (Wenche.Bergum@Sorreisa.kommune.no); marit.espenes@dyroy.kommune.no; erla.sverdrup@dyroy.kommune.no; geir.fjellberg@dyroy.kommune.no; Ragnvald Tollefsen (ragnvald.tollefsen@dyroy.kommune.no); Audun Sivertsen; fred.flakstad@torsken.kommune.no; lena.hansson@torsken.kommune.no; ordforer@berg.kommune.no; tore-jan.gjerpe@berg.kommune.no; Geir-Inge.Sivertsen@lenvik.kommune.no; margrethe.magerupsen@lenvik.kommune.no; (sylvia.friedrich@lenvik.kommune.no); Roger Skog (roger.skog@lenvik.kommune.no); gunda.johansen@balsfjord.kommune.no; karin.berger@balsfjord.kommune.no; Ylva Sneve (ylva.sneve@balsfjord.kommune.no); mona.pedersen@karlsoy.kommune.no; jan-hugo.sorensen@karlsoy.kommune.no; May-Jorunn Corneliussen; christina.solhaug.joakimsen@karlsoy.kommune.no; ordforer@lyngen.kommune.no; Hilde.Gronaas@lyngen.kommune.no; Viggo.Jorn.Dale@lyngen.kommune.no; bjorn.eikeland@lyngen.kommune.no; Knut Jentoft; Trond-Roger Larsen; Trond Arne Hoe; Joakim Stensrud Nilsen; Svein Oddvar Leiros; Einar Pedersen; Gunn Andersen; Andreas Einevoll; Ørjan Albrigtsen; Cissel Samuelsen; Kjell Ove Lehne; Svein Solberg; Øyvind Evanger; Anne-Marie Gaino; Hanne Henriksen; Eirik Losnegaard Mevik; Frank Pedersen; Jan Inge Karlsen; Bernt Johan Mathiassen
Kopi: Oddvar Brenna (fmtrobr@fylkesmannen.no); Pål Tengesdal; (stine.larsen.loso@tromsfylke.no); synnove.lode@tromsfylke.no; Bjørg Kippersund; Arne Olav Berg; Line Langkaas
Tittel: Digitalisering av arealplaner – tilbud til kommunene i Troms og Finnmark

---

Hei

I Statsbudsjettet 2016 gis det en engangsbevilgning til Kartverket nasjonalt på 10 millioner kroner for digitalisering av plandata. Kommunene gis herved mulighet til å melde sin interesse.

Vedlagt følger et brev som gir mer informasjon om denne ekstrabevilgningen. Vi håper så mange som mulig av dere gir oss tilbakemelding om at dette vil dere være med på.

Ta kontakt dersom det er noen spørsmål.

Svarfrist er 10. februar.

Mvh
Ingrid Christiansen

Kartverket

Ingrid Christiansen

Overingeniør
Kartverket Tromsø
Tlf. /mob.: 32 11 87 54 / 41 42 25 15
Epost: ingrid.christiansen@kartverket.no

Tlf. Kartverket: 08700
www.kartverket.no

Til kommunen

Kartverket

Deres ref.:	Vår ref. Sak/dok.: 15/08978 Ark.:	Dato: 01.02.2015

Digitalisering av arealplaner – tilbud til kommunene i Troms og Finnmark

Kommunene skal etter plan- og bygningsloven sørge for utarbeiding av arealplaner for eget område. I oppgaven inngår også forvaltning av planverket og informasjonsformidling. Mellom annet skal det publiseres oversikter over alle gjeldende arealplaner på internett.

Det er sterkt anbefalt at kommunene oppfyller denne informasjonsplikten gjennom etablering av et såkalt «digitalt planarkiv» - jfr. forskrift til plan- og bygningslovens § 2-2. I dette arkivet forutsettes alle arealplaner – både kart og dokumenter – lagt inn i digital form.

Digitale arealplaner etterspørres i stadig større grad – m.a. for å bedre samhandlingen i offentlig sektor. I Statsbudsjettet 2016 er det derfor gitt en bevilgning på 10 MNOK øremerket digitalisering av plandata. Kartverket er gitt i oppdrag å administrere bevilgningen. En foreløpig rammetildeling tilsier at kommunene i Troms og Finnmark vil kunne disponere inntil 2 MNOK av beløpet. Det er fra Kommunal- og moderniseringsdepartementet understreket at årets bevilgning er en satsning for inneværende år.

Mange kommuner har allerede etablert digitalt planregister, og andre er godt i gang med dette arbeidet. For kommuner med gjenstående oppgaver, vil årets satsning være en unik mulighet for finansiell og faglig støtte.

Det kan søkes om bidrag både til arbeider/prosjekter som gjelder den enkelte kommune, og samarbeidsprosjekter hvor flere kommuner er involvert. Aktuelle aktiviteter kan være:

- Digitalisering av papirkart (analoge planer)
- Kvalitetsheving av eksisterende (gamle) digitale planer
- Sammenstilling av alle gjeldende planer i en sømløs database.
- Veiledning i arbeidet med valg av løsning for forvaltning av plandata i planregister.

I første omgang ønsker vi å få en oversikt over hvilke kommuner som har pågående aktiviteter innenfor plandigitalisering, eller ønsker å sette i gang slikt arbeide nå. Midlene som disponeres vil bli prioritert for bruk i kommuner som responderer raskt, og som også kan bruke egne ressurser i arbeidet.

www.kartverket.no

Kartverket landdivisjonen Besøksadresse: Kartverksveien 21, Hønefoss.
Postadresse: Postboks 600 Sentrum, 3507 Hønefoss.
Telefon: 08700 Telefaks: 32 11 81 01 E-post: post@kartverket.no Organisasjonsnr: 971 040 238

Vedlagt følger en del informasjon. For tilbakemelding ber vi om at **vedlegg 4** fylles ut. Gi om nødvendig ytterligere informasjon i kommentarfeltet.

Fristen for tilbakemelding er **10. februar 2016**. Gi også tilbakemelding om kommunen ikke er interessert.

Spørsmål kan rettes til vår saksbehandler
Ingrid Christiansen
Tlf. /mob.: 32 11 87 54 / 41 42 25 15
Epost: ingrid.christiansen@kartverket.no

Med vennlig hilsen

Arne Olav Berg
Fylkekartsjef

Vedlegg:

1. Lovverk og regjeringens målsetting
2. Effekter og gevinster for kommunen og andre
3. Krav og prioriteringer
4. Registrer din interesse og status her

Vedlegg 1 Lovverk og regjeringens målsetting

Plan- og bygningsloven (pbl.) § 2-2 stiller krav om at den enkelte kommune skal ha et planregister.

Etablering av et digitalt planregister skal gjøres i henhold til *forskrift om kart, stedfestet informasjon, arealformål og kommunalt planregister* (kart- og planforskriften)

- § 12: I utgangspunktet er det kun digitale arealplaner som er endelig vedtatt etter 1. januar 2010 som skal føres inn i kommunenes digitale planregister.
- § 14: Stiller krav til at kommunene skal sørge for at informasjon fra digitale planregistre er elektronisk tilgjengelig på Internett. Videre at kommunene skal sørge for at digitalt planregister etter § 12 er tilgjengelig for nedlasting via den nasjonale geografiske infrastrukturen, etter til enhver tid gjeldende spesifikasjoner. (Nasjonal geografisk infrastruktur = Nasjonal planportal)

Regjeringen har som målsetting at flest mulig arealplaner blir digitalisert og gjort tilgjengelig, og at alle kommuner får på plass digitale planregistre. Uten fullstendig digitalisering av arealplaner, blir det ikke mulig å kunne gjennomføre automatisert byggesaksbehandling. Forutsetning for at man kan igangsette et tiltak er bl.a. at det ikke strider mot gjeldende arealplan. For å oppnå Regjeringens målsetting om fulldigitaliserte plan- og byggesaksbehandling, må også arealplaner som var gjeldende før 1. januar 2010 være tilgjengelig på digitalt format.

Vedlegg 2 Effekter og gevinster for kommunen og andre

For kommunene:

- Kommunene vil få full oversikt over sine gjeldende arealplaner som gir en enklere og mer kostnadseffektiv saksbehandling og drift.

- Kommunene vil kunne gi bedre service og tilby bedre tilgjengelighet til plandataene for innbyggere, kommunens egne ansatte, private forslagsstillere og andre aktuelle brukere.

For Norge digitalt/FDV-parter:

- Nasjonal planportal vil få et rikere tilfang av plandata fra kommunene og Norge digitalt/FDV-parter vil få tilgang til en mer oppdatert nasjonal planportal.
- Det sikres tilgang til mer komplette og oppdaterte plandata gjennom nasjonale tjenester som forenkler videre bruk og integrasjon i brukerløsninger.
- Gir økt nytte og effektivitetsgevinster for partene.

Digitalisering av offentlig sektor:

- Digitale planregistre er et viktig grunnlag for arbeidet med mer automatisert byggesaksbehandling og digitale planprosesser.
- Digitale planregistre med velfungerende synkroniseringsmekanismer vil sikre effektiv dataflyt og bidra til mer automatisert rapportering (f.eks. KOSTRA). Arbeidet med arealstatistikk vil kunne forenkles.
- Digitale planregistre gir grunnlag for etablering av digital plandialog med kommunes innbyggere, private og offentlige aktører.

Vedlegg 3 Krav og prioriteringer

Krav og prioriteringer

- Midlene skal komme i tillegg til kommunens planlagte aktivitet/egeninnsats på området og midler fra mulig samfinansieringsparter.
- Kommuner som ikke har planregister, og ikke har sine vedtatte planer på digital form, vil bli prioritert.
- Områder der det kan gjøres et felles løft ved at flere kommuner går sammen og danner et etableringsprosjekt vil ha prioritet.
- Scanning av tilhørende dokumenter til planene (R3), registrering av dispensasjoner mm. prioriteres ikke over ekstrarodinære midler. Det forventes likevel at kommunene tar tak i dette selv.
- Midlene er ikke overførbare til 2017. Kommunen må planlegge med at prosjektet må være fulført i 2016, og kunne stille med egne ressurser. Kommunen må gi oppgaven tilstrekkelig prioritet.
- Midlene kan ikke benyttes til å dekke programvare og teknisk utstyr.
- Midlene kan benyttes til å dekke kjøp av digitaliseringstjenester, prosjektledelse, kompetansestøtte til kommuner uten eller med lite planressurser og til gjennomføring av workshops i å etablere rutiner for vedlikehold av digitale planregistre.

Vedlegg 4 Registrer din interesse og status her

	Har		Kommentar
	Analoge planer	Digitale planer	
Ca antall kommuneplaner, delplaner			
Ca antall reguleringsplaner			

	Ja	Nei	Kommentar
Har planregisterløsning			
Trenger veileding i valg av planløsning			

Nordreisa kommune
Teknisk avdeling

Karl-Gunnar Skjønnsfjell

Delegert vedtak
Delegert utvalg miljø-, plan og utviklingsutvalget - nr. 7/16

Deres ref:	Vår ref (bes oppgitt ved svar):	Løpenr.	Arkivkode	Dato
	2015/1958-4	750/2016	1942/52/48	01.02.2016

Ferdigattest gnr 1942/52/48

FERDIGATTEST
Svar på anmodning om ferdigattest, jf. pbl § 21-10
Vedtak hjemlet i delegasjonsreglement vedtatt av Nordreisa kommunestyre i sak 71/95

Byggested:	Høgegga 15, Storslett	Gnr/Bnr:	52/48
Tiltakshaver:	Karl-Gunnar Skjønnsfjell	Adresse:	Høgegga 15, 9151 Storslett
Ansvarlig søker: Org. nr.	SANDØY BYGG AS 898 003 612	Adresse:	Rotsundelvdalen 161, 9153 Rotsund
Tiltakets art:	Påbygg ny etasje	Bruksareal:	61
Byggetillatelse/Igangsettingstillatelse sak-dato		Del.sak 5/16 - 27.01.2016	

VEDTAK:

Med hjemmel i plan- og bygningsloven § 21-10 gis ferdigattesten i henhold til ferdigmelding datert 26.01.2016 fra ansvarlig søker på påbygg ny etasje på bolig på eiendommen 1942/52/48.

Postadresse:
Postboks 174, N- 9156 Storslett
E-post:
postmottak@nordreisa.kommune.no

Besøksadresse:
Sentrum 17
Internett:
www.nordreisa.kommune.no

Telefon: + 47 77 77 07 00
Telefaks: + 47 77 77 07 01

Bankkonto: 4740.05.03954
Org.nr: 943 350 833

Saksutredning/begrunnelse for vedtaket:

I innsendte sluttdokumentasjonen er det bekreftet av ansvarlig kontrollerende for utførelsen at sluttkontrollen ikke har avdekket feil eller mangler som hindrer ferdigattest, jf. forskrift om byggesak (byggesaksforskriften) § 8-1.

Klagerett:
Vedtaket kan påklages til ***Nordreisa kommune.*** *Klagefristen er 3 uker regnet fra den dagen da brevet kom fram til påført adressat. Det er tilstrekkelig at klagen er postlagt innen fristens utløp.*

Klagen skal sendes skriftlig, angi vedtaket det klages over, den eller de endringer som ønskes, og de grunner du vil anføre for klagen. Dersom du klager så sent at det kan være uklart for oss om du har klaget i rett tid, bes du også oppgi når denne melding kommer frem.

En slik klage kan føre til at avgjørelsen blir omgjort. Kommunen er ikke ansvarlig for tap som tiltakshaver måtte lide ved en slik omgjøring.

Ved senere henvendelse vedrørende saken, vennligst oppgi referansenummer 2015/1958-4.

Med vennlig hilsen

Birger Storaas
Byggesaksbehandler

Dette dokumentet er produsert elektronisk, og har derfor ingen signatur.

Kopi til:
Sandøy Bygg As

Nordreisa kommune
Teknisk avdeling

Tom Vegar Kiil

9153 ROTSUND

Delegert vedtak
Delegert utvalg miljø-, plan og utviklingsutvalget - nr. 10/16

Deres ref:	Vår ref (bes oppgitt ved svar):	Løpenr.	Arkivkode	Dato
	2015/26-8	815/2016	1942/78/23	01.02.2016

Ferdigattest gnr 1942/78/23

FERDIGATTEST
Svar på anmodning om ferdigattest, jf pbl § 21-10
Vedtak hjemlet i delegasjonsreglement vedtatt av Nordreisa kommunestyre i sak 71/95

Byggested:	Rotsundveien 1026, 9153 ROTSUND	Gnr/Bnr:	78/23
Tiltakshaver:	Tom Vegar Kiil	Adresse:	Rotsundveien 1026, 9153 ROTSUND
Ansvarlig søker: Org. nr.	Sandøy Bygg AS 898 003 612	Adresse:	Rotsundelv, 9153 ROTSUND
Tiltakets art:	Endring av bygg - påbygg - bolig	Bruksareal:	100
Byggetillatelse/Igangsettingstillatelse sak-dato		Del.sak 47/15 – 29.05.2015	

VEDTAK:

Med hjemmel i plan- og bygningsloven § 21-10 gis ferdigattesten i henhold til ferdigmelding datert 26.01.2016 fra ansvarlig søker for påbygg til bolig på 1942/78/23.

Postadresse:
Postboks 174, N- 9156 Storslett
E-post:
postmottak@nordreisa.kommune.no

Besøksadresse:
Sentrum 17
Internett:
www.nordreisa.kommune.no

Telefon: + 47 77 77 07 00
Telefaks: + 47 77 77 07 01

Bankkonto: 4740.05.03954
Org.nr: 943 350 833

Saksutredning/begrunnelse for vedtaket:

I innsendte sluttdokumentasjonen er det bekreftet av ansvarlig kontrollerende for utførelsen at sluttkontrollen ikke har avdekket feil eller mangler som hindrer ferdigattest, jf. forskrift om byggesak (byggesaksforskriften) § 8-1.

Klagerett:
Vedtaket kan påklages til ***Nordreisa kommune.*** *Klagefristen er 3 uker regnet fra den dagen da brevet kom fram til påført adressat. Det er tilstrekkelig at klagen er postlagt innen fristens utløp.*

Klagen skal sendes skriftlig, angi vedtaket det klages over, den eller de endringer som ønskes, og de grunner du vil anføre for klagen. Dersom du klager så sent at det kan være uklart for oss om du har klaget i rett tid, bes du også oppgi når denne melding kommer frem.

En slik klage kan føre til at avgjørelsen blir omgjort. Kommunen er ikke ansvarlig for tap som tiltakshaver måtte lide ved en slik omgjøring.

Ved senere henvendelse vedrørende saken, vennligst oppgi referansenummer 2015/26-8.

Med vennlig hilsen

Birger Storaas
Byggesaksbehandler

Dette dokumentet er produsert elektronisk, og har derfor ingen signatur.

Kopi til:
Sandøy Bygg As 9153 ROTSUND

Nordreisa kommune
Utviklingsavdeling

Torbjørg Arild
Langbølgen 4A
9017 TROMSØ

Delegert vedtak
Delegert utvalg miljø-, plan og utviklingsutvalget - nr. 23/16

Deres ref:	Vår ref (bes oppgitt ved svar):	Løpenr.	Arkivkode	Dato
	2016/248-2	1589/2016	1942/78/35	22.02.2016

Ferdigattest gnr 1942/78/35

FERDIGATTEST
Svar på anmodning om ferdigattest, jf. pbl § 21-10
Vedtak hjemlet i delegasjonsreglement vedtatt av Nordreisa kommunestyre i sak 71/95

Byggested:	Rotsundveien 1000, 9153 ROTSUND	Gnr/Bnr:	78/35
Tiltakshaver:	Torbjørg Arild	Adresse:	Langbølgen 4A, 9017 TROMSØ
Tiltakets art:	Endring av bygg - utvendig tilbygg mindre enn 50 m²	Bruksareal:	49
Byggetillatelse/Igangsettingstillatelse sak-dato		Del.sak 176/12 22.08.2015	

VEDTAK:

Med hjemmel i plan- og bygningsloven § 21-10 gis ferdigattesten i henhold til ferdigmelding datert 18.12.2015 fra Byggmann AS på tilbygg til enebolig.

Postadresse:
Postboks 174, N- 9156 Storslett
E-post:
postmottak@nordreisa.kommune.no
Besøksadresse:
Sentrum 17
Internett:
www.nordreisa.kommune.no
Telefon: + 47 77 77 07 00
Telefaks: + 47 77 77 07 01
Bankkonto: 4740.05.03954
Org.nr: 943 350 833

Saksutredning/begrunnelse for vedtaket:

I søknad om ferdigattest er det bekreftet at tiltaket tilfredsstiller kravene til ferdigattest, jf. forskrift om byggesak (byggesaksforeskriften) § 8-1.

Klagerett:
Vedtaket kan påklages til ***Nordreisa kommune.*** *Klagefristen er 3 uker regnet fra den dagen da brevet kom fram til påført adressat. Det er tilstrekkelig at klagen er postlagt innen fristens utløp.*

Klagen skal sendes skriftlig, angi vedtaket det klages over, den eller de endringer som ønskes, og de grunner du vil anføre for klagen. Dersom du klager så sent at det kan være uklart for oss om du har klaget i rett tid, bes du også oppgi når denne melding kommer frem.

En slik klage kan føre til at avgjørelsen blir omgjort. Kommunen er ikke ansvarlig for tap som tiltakshaver måtte lide ved en slik omgjøring.

Ved senere henvendelse vedrørende saken, vennligst oppgi referansenummer 2016/248.

Med vennlig hilsen

Birger Storaas
Byggesaksbehandler

Dette dokumentet er produsert elektronisk, og har derfor ingen signatur.

Kopi til:
Byggmann AS

Nordreisa kommune
Teknisk avdeling

Morten Bergland
bonsomira@gmail.com

Delegert vedtak
Delegert utvalg miljø-, plan og utviklingsutvalget - nr. 19/16

Deres ref:	Vår ref (bes oppgitt ved svar):	Løpenr.	Arkivkode	Dato
	2015/1209-5	1437/2016	1942/3/25	17.02.2016

Ferdigattest gnr. 1942/3/25

FERDIGATTEST
Svar på anmodning om ferdigattest, jf. pbl § 21-10
Vedtak hjemlet i delegasjonsreglement vedtatt av Nordreisa kommunestyre i sak 71/95

Byggested:	Storvikveien 1010, 9151 STORSLETT	Gnr/Bnr:	3/25
Tiltakshaver:	Morten Bergland	Adresse:	Storvikveien 1010, 9151 STORSLETT
Ansvarlig søker: Org. nr.	BYGGINOR AS	Adresse:	Kitdalen, 9046 OTEREN
Tiltakets art:	Nytt bygg - boligformål - over 70 m²	Bruksareal:	171,6
Byggetillatelse/Igangsettingstillatelse sak-dato		Del.sak 45/15 26.05.2015	

VEDTAK:

Med hjemmel i plan- og bygningsloven § 21-10 gis ferdigattesten i henhold til ferdigmelding datert 10.11.2015 fra ansvarlig søker på nybygg bolig på gnr. 3 bnr. 25 i Nordreisa.

Postadresse:
Postboks 174, N- 9156 Storslett
E-post:
postmottak@nordreisa.kommune.no

Besøksadresse:
Sentrum 17
Internett:
www.nordreisa.kommune.no

Telefon: + 47 77 77 07 00
Telefaks: + 47 77 77 07 01

Bankkonto: 4740.05.03954
Org.nr: 943 350 833

Saksutredning/begrunnelse for vedtaket:

I innsendte sluttdokumentasjonen er det bekreftet av ansvarlig kontrollerende for utførelsen at sluttkontrollen ikke har avdekket feil eller mangler som hindrer ferdigattest, jf. forskrift om byggesak (byggesaksforskriften) § 8-1.

Klagerett:
Vedtaket kan påklages til ***Nordreisa kommune.*** *Klagefristen er 3 uker regnet fra den dagen da brevet kom fram til påført adressat. Det er tilstrekkelig at klagen er postlagt innen fristens utløp.*

Klagen skal sendes skriftlig, angi vedtaket det klages over, den eller de endringer som ønskes, og de grunner du vil anføre for klagen. Dersom du klager så sent at det kan være uklart for oss om du har klaget i rett tid, bes du også oppgi når denne melding kommer frem.

En slik klage kan føre til at avgjørelsen blir omgjort. Kommunen er ikke ansvarlig for tap som tiltakshaver måtte lide ved en slik omgjøring.

Ved senere henvendelse vedrørende saken, vennligst oppgi referansenummer 2015/1209.

Med vennlig hilsen

Birger Storaas
Byggesaksbehandler

Dette dokumentet er produsert elektronisk, og har derfor ingen signatur.

Kopi til:			
Bygginor As	bjornar.elvemo@blabolig.no		
Støren Treindustri AS	post@storen-treindustri.no		
Østberg Norge AS	morten.lunder@ostbergnorge.no		
Kjell Mølleng Maskinstasjon	Hysingjord	9151	STORSLETT
Rørleggermester J-A Kristiansen	jaror@storfjord.net		

Nordreisa kommune
Teknisk avdeling

Nordreisa rideklubb
Tømmernesveien
9151 STORSLETT

Delegert vedtak
Delegert utvalg miljø-, plan og utviklingsutvalget - nr. 21/16

Deres ref:	Vår ref (bes oppgitt ved svar):	Løpenr.	Arkivkode	Dato
	2015/2615-2	1480/2016	1942/18/20	18.02.2016

Ferdigattest på gnr. 1942/18/20

FERDIGATTEST
Svar på anmodning om ferdigattest, jf. pbl § 21-10
Vedtak hjemlet i delegasjonsreglement vedtatt av Nordreisa kommunestyre i sak 71/95

Byggested:	Tømmernes, 9151 STORSLETT	Gnr/Bnr:	18/20
Tiltakshaver:	Nordreisa rideklubb	Adresse:	Tømmernesveien, 9151 STORSLETT
Ansvarlig søker: Org. nr.	BYGGMANN AS	Adresse:	Eideveien 1A, 9180 SKJERVØY
Tiltakets art:	Nytt bygg - ikke boligformål over 70 m²	Bruksareal:	156
Byggetillatelse/Igangsettingstillatelse sak-dato		Del.sak 152/14 10.07.2014	

VEDTAK:

Med hjemmel i plan- og bygningsloven § 21-10 gis ferdigattesten i henhold til ferdigmelding datert 18.12.2015 fra ansvarlig søker på tilbygg til ridesenter på gnr. 18 bnr. 20 i Nordreisa.

Postadresse:
Postboks 174, N- 9156 Storslett
E-post:
postmottak@nordreisa.kommune.no

Besøksadresse:
Sentrum 17
Internett:
www.nordreisa.kommune.no

Telefon: + 47 77 77 07 00
Telefaks: + 47 77 77 07 01

Bankkonto: 4740.05.03954
Org.nr: 943 350 833

Saksutredning/begrunnelse for vedtaket:

I innsendte sluttdokumentasjonen er det bekreftet av ansvarlig kontrollerende for utførelsen at sluttkontrollen ikke har avdekket feil eller mangler som hindrer ferdigattest, jf. forskrift om byggesak (byggesaksforskriften) § 8-1.

Klagerett:
Vedtaket kan påklages til ***Nordreisa kommune.*** *Klagefristen er 3 uker regnet fra den dagen da brevet kom fram til påført adressat. Det er tilstrekkelig at klagen er postlagt innen fristens utløp.*

Klagen skal sendes skriftlig, angi vedtaket det klages over, den eller de endringer som ønskes, og de grunner du vil anføre for klagen. Dersom du klager så sent at det kan være uklart for oss om du har klaget i rett tid, bes du også oppgi når denne melding kommer frem.

En slik klage kan føre til at avgjørelsen blir omgjort. Kommunen er ikke ansvarlig for tap som tiltakshaver måtte lide ved en slik omgjøring.

Ved senere henvendelse vedrørende saken, vennligst oppgi referansenummer 2015/2615-2.

Med vennlig hilsen

Birger Storaas
Byggesaksbehandler

Dette dokumentet er produsert elektronisk, og har derfor ingen signatur.

Kopi til:
Byggmann AS byggmann@nordtroms.net

Nordreisa kommune
Teknisk avdeling

Kjetil Halonen
Gamle Dalaveien 350
9151 STORSLETT

Delegert vedtak
Delegert utvalg miljø-, plan og utviklingsutvalget - nr. 20/16

Deres ref:	Vår ref (bes oppgitt ved svar):	Løpenr.	Arkivkode	Dato
	2015/1555-4	1469/2016	1942/27/5	18.02.2016

Ferdigattest på gnr. 1942/27/5

FERDIGATTEST
Svar på anmodning om ferdigattest, jf. pbl § 21-10
Vedtak hjemlet i delegasjonsreglement vedtatt av Nordreisa kommunestyre i sak 71/95

Byggested:	Gamle Dalaveien 350, 9151 STORSLETT	Gnr/Bnr:	27/5
Tiltakshaver:	Kjetil Halonen	Adresse:	Gamle Dalaveien 350, 9151 STORSLETT
Ansvarlig søker: Org. nr.	Mesterbygg Nord AS	Adresse:	Postboks 12, 9156 STORSLETT
Tiltakets art:	Endring av bygg - utvendig tilbygg større enn 50 m²	Bruksareal:	125,1
Byggetillatelse/Igangsettingstillatelse sak-dato		Del.sak 80/15 13.07.2015	

VEDTAK:

Med hjemmel i plan- og bygningsloven § 21-10 gis ferdigattesten i henhold til ferdigmelding datert 21.12.2015 fra ansvarlig søker på tilbygg til enebolig på gnr. 27 bnr. 5 i Nordreisa.

Postadresse:
Postboks 174, N- 9156 Storslett
E-post:
postmottak@nordreisa.kommune.no

Besøksadresse:
Sentrum 17
Internett:
www.nordreisa.kommune.no

Telefon: + 47 77 77 07 00
Telefaks: + 47 77 77 07 01

Bankkonto: 4740.05.03954
Org.nr: 943 350 833

Saksutredning/begrunnelse for vedtaket:

I innsendte sluttdokumentasjonen er det bekreftet av ansvarlig kontrollerende for utførelsen at sluttkontrollen ikke har avdekket feil eller mangler som hindrer ferdigattest, jf. forskrift om byggesak (byggesaksforskriften) § 8-1.

Klagerett:
Vedtaket kan påklages til ***Nordreisa kommune.*** *Klagefristen er 3 uker regnet fra den dagen da brevet kom fram til påført adressat. Det er tilstrekkelig at klagen er postlagt innen fristens utløp.*

Klagen skal sendes skriftlig, angi vedtaket det klages over, den eller de endringer som ønskes, og de grunner du vil anføre for klagen. Dersom du klager så sent at det kan være uklart for oss om du har klaget i rett tid, bes du også oppgi når denne melding kommer frem.

En slik klage kan føre til at avgjørelsen blir omgjort. Kommunen er ikke ansvarlig for tap som tiltakshaver måtte lide ved en slik omgjøring.

Ved senere henvendelse vedrørende saken, vennligst oppgi referansenummer 2015/1555-4.

Med vennlig hilsen

Birger Storaas
Byggesaksbehandler

Dette dokumentet er produsert elektronisk, og har derfor ingen signatur.

Kopi til:

Mesterbygg Nord AS	mesterbyggnord@nordtroms.net
Storeste Entreprenør AS	ron.victor.olsen@per-strand.no

Nordreisa kommune
Teknisk avdeling

EUROPRIS BUTIKKDRIFT AS
Postboks 1421
1602 FREDRIKSTAD

Delegert vedtak
Delegert utvalg miljø-, plan og utviklingsutvalget - nr. 35/16

Deres ref:	Vår ref (bes oppgitt ved svar):	Løpenr.	Arkivkode	Dato
	2016/290-2	2109/2016	1942/47/320	03.03.2016

Ferdigattest på gnr. 1942/47/320 - skilt

FERDIGATTEST
Svar på anmodning om ferdigattest, jf. pbl § 21-10
Vedtak hjemlet i delegasjonsreglement vedtatt av Nordreisa kommunestyre i sak 71/95

Byggested:	Industriveien 2, 9152 SØRKJOSEN	Gnr/Bnr:	47/320
Tiltakshaver:	EUROPRIS BUTIKKDRIFT AS	Adresse:	Postboks 1421, 1602 FREDRIKSTAD
Ansvarlig søker: Org. nr.	ELEKTROVAKUUM AS	Adresse:	Postboks 1058, 1787 HALDEN
Tiltakets art:	Skilt/reklame - fasade	Bruksareal:	
Byggetillatelse/Igangsettingstillatelse sak-dato		Del.sak 101/14 17.06.2014	

VEDTAK:

Med hjemmel i plan- og bygningsloven § 21-10 gis ferdigattesten i henhold til ferdigmelding datert 09.09.2015 fra ansvarlig søker for oppføring av 1 stk. virksomhetsskilt på fasade for Europris avd. Sørkjosen.

Postadresse:
Postboks 174, N- 9156 Storslett
E-post:
postmottak@nordreisa.kommune.no
Besøksadresse:
Sentrum 17
Internett:
www.nordreisa.kommune.no
Telefon: + 47 77 77 07 00
Telefaks: + 47 77 77 07 01
Bankkonto: 4740.05.03954
Org.nr: 943 350 833

Saksutredning/begrunnelse for vedtaket:

I innsendte sluttdokumentasjonen er det bekreftet av ansvarlig kontrollerende for utførelsen at sluttkontrollen ikke har avdekket feil eller mangler som hindrer ferdigattest, jf. forskrift om byggesak (byggesaksforskriften) § 8-1.

Klagerett:
Vedtaket kan påklages til ***Nordreisa kommune.*** *Klagefristen er 3 uker regnet fra den dagen da brevet kom fram til påført adressat. Det er tilstrekkelig at klagen er postlagt innen fristens utløp.*

Klagen skal sendes skriftlig, angi vedtaket det klages over, den eller de endringer som ønskes, og de grunner du vil anføre for klagen. Dersom du klager så sent at det kan være uklart for oss om du har klaget i rett tid, bes du også oppgi når denne melding kommer frem.

En slik klage kan føre til at avgjørelsen blir omgjort. Kommunen er ikke ansvarlig for tap som tiltakshaver måtte lide ved en slik omgjøring.

Ved senere henvendelse vedrørende saken, vennligst oppgi referansenummer 2016/290.

Med vennlig hilsen

Birger Storaas
Byggesaksbehandler

Dette dokumentet er produsert elektronisk, og har derfor ingen signatur.

Kopi til:
ELEKTROVAKUUM AS Postboks 1058 1787 HALDEN

Nordreisa kommune
Teknisk avdeling

SJØTRANSPORT ROTSUND EIENDOM AS
Solbakken 7
9152 SØRKJOSEN

Delegert vedtak
Delegert utvalg miljø-, plan og utviklingsutvalget - nr. 36/16

Deres ref:	Vår ref (bes oppgitt ved svar):	Løpenr.	Arkivkode	Dato
	2016/294-2	2120/2016	1942/47/499	03.03.2016

Ferdigattest på gnr. 1942/47/499 - lagerhall

FERDIGATTEST
Svar på anmodning om ferdigattest, jf. pbl § 21-10
Vedtak hjemlet i delegasjonsreglement vedtatt av Nordreisa kommunestyre i sak 71/95

Byggested:	9152 SØRKJOSEN	Gnr/Bnr:	47/499
Tiltakshaver:	SJØTRANSPORT ROTSUND EIENDOM AS	Adresse:	Solbakken 7, 9152 SØRKJOSEN
Ansvarlig søker: Org. nr.	BETONGSERVICE AS 944 896 600	Adresse:	Industrivegen 24, 9152 SØRKJOSEN
Tiltakets art:	Nytt bygg - ikke boligformål over 70 m²	Bruksareal:	596
Byggetillatelse/Igangsettingstillatelse sak-dato		Del.sak 192/11 26.09.2011	

VEDTAK:

Med hjemmel i plan- og bygningsloven § 21-10 gis ferdigattesten i henhold til ferdigmelding datert 02.03.2016 fra ansvarlig søker for lagerhall på gnr.47 bnr. 499 i Nordreisa.

Postadresse:
Postboks 174, N- 9156 Storslett
E-post:
postmottak@nordreisa.kommune.no
Besøksadresse:
Sentrum 17
Internett:
www.nordreisa.kommune.no
Telefon: + 47 77 77 07 00
Telefaks: + 47 77 77 07 01
Bankkonto: 4740.05.03954
Org.nr: 943 350 833

Saksutredning/begrunnelse for vedtaket:

I innsendte sluttdokumentasjonen er det bekreftet av ansvarlig kontrollerende for utførelsen at sluttkontrollen ikke har avdekket feil eller mangler som hindrer ferdigattest, jf. forskrift om byggesak (byggesaksforskriften) § 8-1.

Klagerett:
Vedtaket kan påklages til ***Nordreisa kommune.*** *Klagefristen er 3 uker regnet fra den dagen da brevet kom fram til påført adressat. Det er tilstrekkelig at klagen er postlagt innen fristens utløp.*

Klagen skal sendes skriftlig, angi vedtaket det klages over, den eller de endringer som ønskes, og de grunner du vil anføre for klagen. Dersom du klager så sent at det kan være uklart for oss om du har klaget i rett tid, bes du også oppgi når denne melding kommer frem.

En slik klage kan føre til at avgjørelsen blir omgjort. Kommunen er ikke ansvarlig for tap som tiltakshaver måtte lide ved en slik omgjøring.

Ved senere henvendelse vedrørende saken, vennligst oppgi referansenummer 2016/294.

Med vennlig hilsen

Birger Storaas
Byggesaksbehandler

Dette dokumentet er produsert elektronisk, og har derfor ingen signatur.

Kopi til:
BETONGSERVICE AS Industrivegen 24 9152 SØRKJOSEN

Nordreisa kommune
Teknisk avdeling

Øyvind Nilsen
Storvikvegen 238
9151 STORSLETT

Delegert vedtak
Delegert utvalg miljø-, plan og utviklingsutvalget - nr. 9/16

Deres ref:	Vår ref (bes oppgitt ved svar):	Løpenr.	Arkivkode	Dato
	2015/1977-4	783/2016	1942/67/21	01.02.2016

Ferdigattest på gnr. 1942/67/21

FERDIGATTEST
Svar på anmodning om ferdigattest, jf. pbl § 21-10
Vedtak hjemlet i delegasjonsreglement vedtatt av Nordreisa kommunestyre i sak 71/95

Byggested:	Storvikvegen 238	Gnr/Bnr:	67/21
Tiltakshaver:	Øyvind Nilsen	Adresse:	Storvikvegen 238, Storslett
Ansvarlig søker: Org. nr.	Berntsen Byggservice As 989 810 685	Adresse:	Fjordvegen 84, 9107 Kvaløya
Tiltakets art:	Bolig, nybygg	Bruksareal:	237
Byggetillatelse sak-dato		220/14 – 14.10.2014	

VEDTAK:

Med hjemmel i plan- og bygningsloven § 21-10 gis ferdigattesten i henhold til ferdigmelding datert 17.11.2015 fra ansvarlig søker på nybygg bolig på gnr. 67 bnr. 21 i Nordreisa.

Saksutredning/begrunnelse for vedtaket:

I innsendte sluttdokumentasjonen er det bekreftet av ansvarlig kontrollerende for utførelsen at sluttkontrollen ikke har avdekket feil eller mangler som hindrer ferdigattest, jf. forskrift om byggesak (byggesaksforskriften) § 8-1.

Postadresse:
Postboks 174, N- 9156 Storslett
E-post:
postmottak@nordreisa.kommune.no

Besøksadresse:
Sentrum 17
Internett:
www.nordreisa.kommune.no

Telefon: + 47 77 77 07 00
Telefaks: + 47 77 77 07 01

Bankkonto: 4740.05.03954
Org.nr: 943 350 833

Klagerett:
Vedtaket kan påklages til ***Nordreisa kommune.*** *Klagefristen er 3 uker regnet fra den dagen da brevet kom fram til påført adressat. Det er tilstrekkelig at klagen er postlagt innen fristens utløp.*

Klagen skal sendes skriftlig, angi vedtaket det klages over, den eller de endringer som ønskes, og de grunner du vil anføre for klagen. Dersom du klager så sent at det kan være uklart for oss om du har klaget i rett tid, bes du også oppgi når denne melding kommer frem.

En slik klage kan føre til at avgjørelsen blir omgjort. Kommunen er ikke ansvarlig for tap som tiltakshaver måtte lide ved en slik omgjøring.

Ved senere henvendelse vedrørende saken, vennligst oppgi referansenummer 2015/1977-4.

Med vennlig hilsen

Birger Storaas
Byggesaksbehandler

Dette dokumentet er produsert elektronisk, og har derfor ingen signatur.

Kopi til:
Berntsen Byggservice AS Fjordvegen 84 9107 KVALØYA
Nord-Troms rør AS
Johansen Maskin og Transport AS

Nordreisa kommune
Teknisk avdeling

Byggsøk Norge AS
Per Helgensensvei 94
8013 BODØ

Att. Margaret Engmo

Delegert vedtak
Delegert utvalg miljø-, plan og utviklingsutvalget - nr. 34/16

Deres ref:	Vår ref (bes oppgitt ved svar):	Løpenr.	Arkivkode	Dato
	2015/1683-4	2099/2016	1942/68/4	02.03.2016

Ferdigattest sak 2010/645-6, gnr. 1942/68/4

FERDIGATTEST
Svar på anmodning om ferdigattest, jf. pbl § 21-10
Vedtak hjemlet i delegasjonsreglement vedtatt av Nordreisa kommunestyre i sak 71/95

Byggested:	Eidebukt/Ravelseidet, 9153 ROTSUND	Gnr/Bnr:	68/4
Tiltakshaver:	Kåre Pedersen	Adresse:	Iver Walnums veg 2, 9020 TROMSDALEN
Ansvarlig søker: Org. nr.	BYGGSØK NORGE AS	Adresse:	Per Helgesens vei 94, 8013 BODØ
Tiltakets art:	Nytt bygg - boligformål - over 70 m²	Bruksareal:	174
Byggetillatelse/Igangsettingstillatelse sak-dato		Del.sak 45/10 07.05.2010	

VEDTAK:

Med hjemmel i plan- og bygningsloven § 21-10 gis ferdigattesten i henhold til ferdigmelding datert 22.09.2015 fra ansvarlig søker på nybygg hytte på gnr. 68 bnr. 4 i Nordreisa.

Postadresse:
Postboks 174, N- 9156 Storslett
E-post:
postmottak@nordreisa.kommune.no

Besøksadresse:
Sentrum 17
Internett:
www.nordreisa.kommune.no

Telefon: + 47 77 77 07 00
Telefaks: + 47 77 77 07 01

Bankkonto: 4740.05.03954
Org.nr: 943 350 833

Saksutredning/begrunnelse for vedtaket:
I innsendte sluttdokumentasjonen er det bekreftet av ansvarlig kontrollerende for utførelsen at sluttkontrollen ikke har avdekket feil eller mangler som hindrer ferdigattest, jf. forskrift om byggesak (byggesaksforskriften) § 8-1.

Klagerett:
Vedtaket kan påklages til ***Nordreisa kommune.*** *Klagefristen er 3 uker regnet fra den dagen da brevet kom fram til påført adressat. Det er tilstrekkelig at klagen er postlagt innen fristens utløp.*

Klagen skal sendes skriftlig, angi vedtaket det klages over, den eller de endringer som ønskes, og de grunner du vil anføre for klagen. Dersom du klager så sent at det kan være uklart for oss om du har klaget i rett tid, bes du også oppgi når denne melding kommer frem.

En slik klage kan føre til at avgjørelsen blir omgjort. Kommunen er ikke ansvarlig for tap som tiltakshaver måtte lide ved en slik omgjøring.

Ved senere henvendelse vedrørende saken, vennligst oppgi referansenummer 2015/1683.

Med vennlig hilsen

Birger Storaas
Byggesaksbehandler

Dette dokumentet er produsert elektronisk, og har derfor ingen signatur.

Kopi til:

Kåre Pedersen	Iver Walnums vei 2	9020	TROMSDALEN
LYNGEN RØR AS	Eidebakken Industriområde	9060	LYNGSEIDET
THOMASSEN BYGG OG EIENDOM AS	Bergli	9357	TENNEVOLL

Fylkesmannen i Troms
Romssa Fylkkamánni

Saksbehandler	Telefon	Vår dato	Vår ref.	Arkivkode
Marianne Vileid Uleberg	77642120	04.02.2016	2016/990 - 1	522.0
		Deres dato	Deres ref.	

NORDREISA KOMMUNE
11 FEB 2016
SAKSNR.
LØPENR.
DOK.NR. ARK.KODE

Kommunene i Troms - landbruksforvaltningen

Fordeling - dreneringstilskudd til kommunene i Troms - 2016

Ved utgangen av 2015 var det kr 3 047 146 i ubrukte midler til tilskudd til drenering i Troms. Det er betydelig mer enn det innmeldte behovet per 1. november 2015 som var på om lag kr 700 000. Troms har derfor ikke fått tildelt nye midler til formålet, men får beholde midler som ikke ble brukt i 2015.

Om ordninga
Tilskuddsordninga forvaltes gjennom *Forskrift om tilskudd til drenering av jordbruksjord*, fastsatt av Landbruks- og matdepartementet den 25.06.13. I rundskriv 2013-5 fra Landbruksdirektoratet er ordninga ytterligere utdypet. Forskrifta vil bli endra slik at det fra 2016 også kan gis tilskudd til planert areal som ikke tidligere har vært drenert.

Kommunen fastsetter søknadsfrist for ordninga, jf § 5 i forskrifta. Søknad om tilskudd skal sendes til den kommunen der arealet som skal dreneres ligger. Søknadsskjema fastsatt av Landbruksdirektoratet skal benyttes, vedlagt plan for dreneringen med kart, beskrivelse av tiltaket og den miljømessige virkningen av dette.

Kulturminnemyndighetene skal uttale seg når tiltaket kan berøre interesser innenfor deres fagfelter, jf § 7 i forskrifta.

Vedtak om tilskudd skal fattes av kommunen. Vurderinger etter Naturmangfoldlovens §§ 8-12 skal også inngå i vedtaket. Kommunens vedtak kan påklages til Fylkesmannen, jf. § 12 i forskrifta.

Innvilget tilskudd utbetales etter at tilskuddsmottaker har dokumentert at tiltaket er gjennomført. Tiltaket må gjennomføres innen tre år fra søknad ble innvilget.

Fordeling til kommunene i 2015
Midler som var fordelt til kommunene, men som ikke ble brukt i 2015, ble inndratt av Fylkesmannen ved slutten av 2015 jf vårt brev av 29.04.2015 om fordeling av tilskudd til drenering 2015.

For tildelinga i 2016 har Fylkesmannen tatt utgangspunkt i innmeldt behov for 2016 fra kommunene. Da vi har mer midler tilgengelig enn det det ble meldt behov for innen fristen 01.11.15, blir det fordelt midler også til de som har meldt inn behov etter fristen. Kommuner som ikke har meldt inn behov har ikke fått tildelt midler.

Fylkeshuset, Strandvegen 13
Postboks 6105, 9291 Tromsø
Telefon: 77 64 20 00
Telefaks: 77 64 21 39
Avdeling
Landbruksavdelingen
fmtrpostmottak@fylkesmannen.no
www.fylkesmannen.no/troms

Kommune	*Tildeling 2016*
Balsfjord	450 000
Bardu	200 000
Berg	0
Dyrøy	0
Gratangen	40 000
Harstad	200 000
Ibestad	0
Karlsøy	120 000
Kvæfjord	150 000
Kvænangen	90 000
Kåfjord	100 000
Lavangen	0
Lenvik	60 000
Lyngen	0
Målselv	400 000
Nordreisa	350 000
Salangen	150 000
Skjervøy	0
Skånland	0
Storfjord	140 000
Sørreisa	45 000
Torsken	0
Tranøy	30 000
Tromsø	200 000

Fylkesmannen holder igjen vel kr 300 000. Disse midlene kan fordeles til de kommuner som ikke får tildelt midler i denne omgang eller kommuner som ser at de får behov for mer midler utover året. Behov for ytterligere tilskuddsmidler meldes inn til Fylkesmannen.

Fylkesmannen vil inndra ubrukte midler ved årsslutt, og fordele disse til kommunene på nytt sammen med ramme for neste år (2017).

Registrering av saker
Saker (vedtak og søknad m/vedlegg) sendes fortløpende til Fylkesmannen for registrering i Saturn. Saldokort sendes til kommunen som bekreftelse på registrert søknad.

Frister og rapportering
Vi setter frist for kommunene til **1. november 2016** for å sende inn:

- Forbruksrapport 2016
- Aktivitetsbudsjett 2017
- Saker til registrering i Saturn

Forbruksrapport og aktivitetsbudsjett for ordningen sendes inn sammen med rapport og budsjett for SMIL-midler i eget skjema som blir sendt ut sammen med fordeling av SMIL-midler til kommunene.

Med hilsen

Marianne Vileid Uleberg
underdirektør

Anne Sofie Jakobsen
førstekonsulent

Dokumentet er elektronisk godkjent og har ikke håndskrevne signaturer.

TROMS fylkeskommune
ROMSSA fylkkasuohkan

Kulturetaten

NORDREISA KOMMUNE
04 FEB 2016
SAKSNR.
LØPENR.
DOK.NR. ARK.KODE

Alle kommunene i Troms + andre tiltakshavere
Se adresseliste

Vår ref.: 16/758-1	**Saksbehandler:** Ragnhild Myrstad	**Arkiv:** C51 SAKSARKIV	
Løpenr.: 4483/16	**Tlf. dir.innvalg:** 77 78 82 10	**Deres ref.:**	**Dato:** 02.02.2016

FRISTER FOR FELTARBEID I TROMS 2016 – KULTURMINNER

Vi er i gang med planlegging av årets feltarbeid i Troms. Vi ber derfor om å få tilsendt alle saker som det kan være aktuelt å få befart i løpet av feltsesongen 2016.

Vi ber om at dette informasjonsbrevet blir gjort kjent for de ansvarlige som arbeider med planlegging av små og store tiltak som er høringspliktige i henhold til Lov om kulturminner av 1978 §§ 3,8 og 9.

Saker som skal sendes inn
Som før ber vi om å få tilsendt alle typer saker som medfører markinngrep, jf. Lov om kulturminner av 1978 §§ 3, 8 og 9. Dette gjelder alle arealplansaker etter plan- og bygningsloven, fradelinger, idrettsanlegg/løypetraséer, kraftlinjetraséer, jord- og skogbrukstiltak, energi /kraftsaker, markinngrep i forbindelse med vei, vann/avløp, massetak, deponi- og riggområder etc.

Tilbakemelding:
Hvis vi skal befare/undersøke området, vil vi innen fristen informere behov for befaring og evt. hvis det er større private og offentlig tiltak legge ved budsjett og prosjektbeskrivelse. Hvis vi ikke har behov for befaring, vil vi gi tilbakemelding elektronisk gjennom vårt digitale postsystem, slik at kommunen/tiltakshaver raskt får tilbakemelding om at vi har vurdert søknaden i forhold til kulturminner.

Frister for innmelding av saker og aksept av budsjett
For å få en bedre planlegging og gjennomføring av det arkeologiske feltarbeidet, vil vi dele inn feltsesongen i to runder. Vi anbefaler at tiltak som det haster med, blir sendt til kulturvernmyndighetene så snart som mulig.

1. Den første befaringsrunden starter som regel i mai og varer ut juli. Tiltakshavere som vil ha gjennomført feltarbeid den første delen av sommeren, må levere inn sine planer innen **15.mars 2016**. Dette gjelder alle typer tiltak. Hvis dette er større saker som kommer inn under kulturminnelovens §10 (betales av tiltakshaver), må aksept for budsjett være oss i hende innen **15.april 2016,** hvis saken skal komme med i den første befaringsrunden.

Besøksadresse Strandveien 13
Postadresse Postboks 6600, 9296 TROMSØ
Telefon 77 78 80 00
Telefaks 77 78 80 01
Epost mottak postmottak@tromsfylke.no
Bankgiro 4700 04 00064
Internettadresse www.tromsfylke.no
Org.nr. NO 864 870 732

2. Siste runde av befaringene utføres sensommer/høst (august-september-oktober). Fristen for innlevering av tiltak er **1.mai 2016**. Her må aksept på større saker med budsjett være oss i hende innen **1.juni 2016.**

Planer og søknader som kommer inn etter disse fristene, vil så langt mulig bli behandlet på slutten av feltsesongen. Vi kan imidlertid ikke garantere at disse befaringene blir utført feltsesongen 2016.

Det er viktig at alle saker har et godt og oversiktlig kartmateriale som viser hvor i fylket/kommunen tiltaket planlegges, og at det legges ved et mer detaljert kart som viser omfanget av selve tiltaket/planen. Kartmaterialet kan sendes inn digitalt eller i papirformat (1:5000). Hvis vi melder befaring i større saker, f.eks. reguleringsplaner, er det viktig at vi får tilsendt plangrensen i SHAPE- eller SOSI-filer. Det er også viktig at infrastrukturtiltak, som tilførselsveier, vann- og avløp og annet markeres på kart når dette er inngrep som vil komme *utenfor* et tiltaksområde, for eksempel vei opp til en fradelt hyttetomt eller et massetak.

Tiltak kommuner og tiltakshavere vet kommer, men som enda ikke er planlagt i detalj, bør også varsles, slik at de kommer med i feltprogrammet. Kart og detaljopplysninger må da ettersendes så snart det foreligger.

Hvis tiltaket omfatter inngrep i strandsone/sjø, må saken sendes på høring til marinarkeologen ved Tromsø Museum, som er rette myndighet for forvaltning av kulturminner under vann i sjø og vassdrag i Nord-Norge.

Vi minner om at Sametinget er forvaltningsmyndighet for samiske kulturminner.

Start og slutt for feltsesongen er avhengig av snø, tele og lysforhold. Normalt starter vi opp i sørfylket i begynnelsen av mai. Feltsesongen avsluttes som regel i midten av oktober eller tidligere hvis lysforholdene og snø gjør det vanskelig å gjennomføre undersøkelsene.

Vi ser frem til et godt samarbeid.

Med vennlig hilsen

Anne-Karine Sandmo
Fylkeskonservator

Ragnhild Myrstad
Konservator/arkeolog

Kopi:
Sámediggi - Sametinget, Ávjovárgeaidnu 50, 9730 Kárášjohka/Karasjok
Tromsø Museum, Universitetsmuseet, Seksjon for kulturvitenskap, 9037 Tromsø

Dette dokumentet er godkjent elektronisk og krever ikke signatur. 3

ADRESSELISTE

Alle kommunene i Troms: Avd. for: areal/plan/byggesak/landbruk/skogbruk/kultur

NVE, Region Nord, Postboks 394, 8505 Narvik
NVE, Postboks 5091, Majorstuen, 0301 Oslo
Statens Vegvesen, Region Nord, Postboks 1403, 8002 Bodø
Forsvarsbygg, Postboks 405 Sentrum, 0103 Oslo
Kystverket, Troms og Finnmark, Postboks 1502, 6025 Ålesund
Reindriftsforvaltningen Troms, Postboks 1183, 9326 Bardufoss
Reindriftsforvaltningen i Vest-Finnmark; Bredbuktnesveien 50B, 9520 Kautokeino

Statskog SF, Postboks 63 Sentrum, 7801 Namsos

Tromsø Havn, Postboks 392 Sentrum, 9254 Tromsø

Arkitekt Jim Myrstad AS, Postboks 833, 9488 Harstad
Arkitektkontoret Amundsen AS, Postboks 101, Sentrum, 9251Tromsø
A3 arkitektkontor as PB 753, 9487 Harstad
A3 arkitektkontor as, PB 215, 9305 Finnsnes
Ark-ide Kjell-Roar, Elgfaret 8, 9440 Evenskjer
Asplan Viak, Rådhusgt. 3, 9008 Tromsø
AT Plan & arkitektur AS, Postboks 1232, 9262 Tromsø
Barlindhaug AS, Postboks 6154 Langnes, 9291 Tromsø
Blåfall AS, Postboks 61, 1324 Lysaker
Boarch Arkitekter as, Postboks 324, 8001 Bodø
Borealis Arkitekter as, Boks 1131, 9261 Tromsø
Bravida Norge AS avd. Tromsø, Postboks 6130, 9291 Tromsø
Dahl & Ure Arkitekter AS, Storgt. 25, 9008 Tromsø
Dalsbøes Arkitektkontor, Postboks 32 Sentrum, 9251 Tromsø

Fjellkraft AS, Pb 7033, St. Olavs Plass, 0130 Oslo
Hinnstein AS, Postboks 563, 9485 Harstad
Hålogaland Energiteknikk AS, Margrethe Jørgensens v. 8, 9406 Harstad
Hålogaland Kraft AS, Postboks 1057, 9480 Harstad
Hålogaland Plankontor AS, Fruhallarn 7, 9409 Harstad
John Kristoffersen Arkitektkontor AS, Postboks 932, 9259 Tromsø
Martehus AS, Postboks 3085, 9498 Harstad
Multiconsult, Postboks 2274, Tromsø Postterminal 9269 Tromsø
Norconsult AS, Harstad Skolevegen 1, 9407 Harstad
Norconsult AS, Tromsø Postboks 228 Sentrum, 9253 Tromsø
Norconsult AS, Postboks 626,1303 Sandvika
Nordkraft AS, Postboks 55, 8501 Narvik
Norprosjekt AS, Myrvegen 22, 9020 Tromsdalen
Norsk Miljøkraft AS, Solstrand, 9020 Tromsdalen
Rambøll AS, Postboks 117, Sentrum, 9252 Tromsø

Steinsvik arkitektkontor AS, Postboks 2286 Tromsø postterminal, 9269 Tromsø
Småkraft AS, Postboks 7050, 5020 Bergen
Statskraft As, Avd. Region Nord-Norge, Postboks 200, Lilleaker, 0216 Oslo
Sweco Norge AS, avd. Tromsø, Postboks 931 Sentrum, 9259 Tromsø
70' N arkitektur AS, Postboks 1247 Sentrum, 9262 Tromsø
Telenor Norge AS, Avd. Tromsø, Postboks 6403, 9294 Tromsø
Telenor Norge AS, avd. Harstad, Hans Egedesgt.6, 9405 Harstad
Telenor Norge AS, Postboks 800, 1331 Fornebu
Troms Kraft AS, 9291 Tromsø

Fra: Nordling, Elisabeth[elisabeth.nordling@ra.no]
Dato: 16.02.2016 14:17:36
Til: 'Gjerdrum kommune'; 'Gjerstad kommune'; 'Gjesdal kommune'; 'Gjøvik kommune'; 'Gloppen kommune'; 'Gol kommune'; 'Gran kommune'; 'Grane kommune'; 'Granvin kommune'; 'Gratangen kommune'; 'Grimstad kommune'; 'Grong kommune'; 'Grue kommune'; 'Gulen kommune'; 'Hadsel kommune'; 'Halden kommune'; 'Halsa kommune'; 'Hamar kommune'; 'Hamarøy kommune - Hábmer'; 'Hammerfest kommune'; 'Haram kommune'; 'Hareid kommune'; 'Harstad kommune'; 'Hasvik kommune'; 'Hattfjelldal kommune'; 'Haugesund kommune'; 'Hemne kommune'; 'Hemnes kommune'; 'Løten kommune'; 'Nore og Uvdal kommune'; 'Odda kommune'; 'Hurum kommune'; 'Hvaler kommune'; 'Hyllestad kommune'; 'Hægebostad kommune'; 'Høyanger kommune'; 'Høylandet kommune'; 'Hå kommune'; 'Ibestad kommune'; 'Oppegård kommune'; 'Orkdal kommune'; 'Os kommune'; 'Os kommune (Hordaland'; 'Osen kommune'; 'Oslo kommune'; 'Osterøy kommune'; 'Overhalla kommune'; 'Porsanger kommune'; 'Porsgrunn kommune'; 'Radøy kommune'; 'Rakkestad kommune'; 'Rana kommune'; 'Randaberg kommune'; 'Rauma kommune'; 'Re kommune'; 'Rendalen kommune'; 'Rennebu kommune'; 'Rennesøy kommune'; 'Rindal kommune'; 'Ringebu kommune'; 'Ringerike kommune'; 'Bremanger kommune'; 'Brønnøy kommune'; 'Bygland kommune'; 'Bykle kommune'; 'Bærum kommune'; 'Bø kommune - Nordland'; 'Bø kommune - Telemark'; 'Bømlo kommune'; 'Båtsfjord kommune'; 'Dovre kommune'; 'Drammen kommune'; 'Drangedal kommune'; 'Dyrøy kommune'; 'Dønna kommune'; 'Eid kommune'; 'Eide kommune'; 'Eidfjord kommune'; 'Eidsberg kommune'; 'Eidskog kommune'; 'Eidsvoll kommune'; 'Eigersund kommune'; 'Elverum kommune'; 'Enebakk kommune'; 'Engerdal kommune'; 'Etne kommune'; 'Etnedal kommune'; 'Evenes kommune'; 'Evje og Hornnes kommune'; 'Farsund kommune'; 'Fauske kommune'; 'Fedje Kommune'; 'Fet kommune'; 'Finnøy kommune'; 'Fitjar kommune'; 'Fjaler kommune'; 'Time kommune'; 'Tingvoll kommune'; 'Tinn kommune'; 'Tjeldsund kommune'; 'Tjøme kommune'; 'Tokke kommune'; 'Tolga kommune'; 'Torsken kommune'; 'Tranøy kommune'; 'Agdenes kommune'; 'Alstahaug kommune'; 'Alta kommune'; 'Alvdal kommune'; 'Andebu kommune'; 'Andøy kommune'; 'Aremark kommune'; 'Arendal kommune'; 'Asker kommune'; 'Askim kommune'; 'Askvoll kommune'; 'Askøy kommune'; 'Audnedal kommune'; 'Aukra kommune'; 'Aure kommune'; 'Aurland kommune'; 'Aurskog-Høland kommune'; 'Austevoll kommune'; 'Austrheim kommune'; 'Averøy kommune'; 'Balestrand kommune'; 'Ballangen kommune'; 'Balsfjord kommune'; 'Bamble kommune'; 'Bardu kommune'; 'Beiarn kommune'; 'Berg kommune'; 'Bergen kommune'; 'Berlevåg kommune'; 'Bindal kommune'; 'Birkenes kommune'; 'Bjerkreim kommune'; 'Bjugn kommune'; 'Bodø kommune'; 'Bokn kommune'; 'Inderøy kommune'; 'Ringsaker kommune'; 'Søndre Land kommune'; 'Ullensvang herad'; 'Verdal kommune'; 'Verran kommune'; 'Vestby kommune'; 'Vestnes kommune'; 'Vestre Slidre kommune'; 'Vestre Toten kommune'; 'Vestvågøy kommune'; 'Vevelstad kommune'; 'Vik kommune'; 'Vikna kommune'; 'Vinje kommune'; 'Volda kommune'; 'Voss kommune'; 'Værøy kommune'; 'Vågan kommune'; 'Vågsøy kommune'; 'Vågå kommune'; 'Våler kommune'; 'Våler kommune i Solør'; 'Øksnes kommune'; 'Ørland kommune'; 'Ørskog kommune'; 'Ørsta kommune'; 'Østre Toten kommune'; 'Øvre Eiker kommune'; 'Øyer kommune'; 'Øygarden kommune'; 'Øystre Slidre kommune / Østre Slidre kommune'; 'Vindafjord kommune'; Post Nordreisa; 'Notodden kommune'; 'Nærøy kommune'; 'Nøtterøy kommune'; 'Oppdal kommune'; 'Stryn kommune'; 'Sula kommune'; 'Suldal kommune'; 'Sund kommune'; 'Sunndal kommune'; 'Surnadal kommune'; 'Sveio kommune'; 'Svelvik kommune'; 'Sykkylven kommune'; 'Søgne kommune'; 'Sømna kommune'; 'Sør-Aurdal kommune'; 'Sørfold kommune'; 'Sør-Fron kommune'; 'Sør-Odal kommune'; 'Sørreisa kommune'; 'Sørum kommune'; 'Sør-Varanger kommune'; 'Tana kommune'; 'Rissa kommune'; 'Risør kommune'; 'Roan kommune'; 'Rollag kommune'; 'Rygge kommune'; 'Rælingen kommune'; 'Rødøy kommune'; 'Rømskog kommune'; 'Røros kommune'; 'Røst kommune'; 'Røyken kommune'; 'Røyrvik kommune'; 'Råde kommune'; 'Salangen kommune'; 'Saltdal kommune'; 'Samnanger kommune'; 'Sande kommune (Møre og Romsdal'; 'Sande kommune (Vestfold'; 'Sandefjord kommune'; 'Sandnes kommune'; 'Sandøy kommune'; 'Sarpsborg kommune'; 'Sauda kommune'; 'Sauherad kommune'; 'Sel kommune'; 'Selbu kommune'; 'Selje kommune'; 'Seljord kommune'; 'Sigdal kommune'; 'Siljan kommune'; 'Sirdal kommune'; 'Skaun kommune'; 'Skedsmo kommune'; 'Ski kommune'; 'Lørenskog kommune'; 'Malvik kommune'; 'Mandal kommune'; 'Marker kommune'; 'Marnardal kommune'; 'Masfjorden kommune'; 'Meland kommune'; 'Meldal kommune'; 'Melhus kommune'; 'Meløy kommune'; 'Meråker kommune'; 'Midsund kommune'; 'Midtre Gauldal kommune'; 'Tromsø kommune'; 'Trondheim kommune'; 'Træna kommune'; 'Trøgstad kommune'; 'Tvedestrand kommune'; 'Tydal kommune'; 'Tynset kommune'; 'Tysfjord kommune - Divtasvuodna'; 'Tysnes kommune'; 'Tysvær kommune'; 'Tønsberg kommune'; 'Ullensaker kommune'; 'Ulstein kommune'; 'Ulvik herad'; 'Utsira kommune'; 'Vadsø kommune'; 'Vaksdal kommune'; 'Valle kommune'; 'Vang kommune'; 'Vanylven kommune'; 'Vardø kommune'; 'Vefsn kommune'; 'Vega kommune'; 'Vegårshei kommune'; 'Vennesla kommune'; 'Fjell kommune'; 'Flakstad kommune'; 'Flatanger kommune'; 'Flekkefjord kommune'; 'Flesberg kommune'; 'Flora kommune'; 'Flå kommune'; 'Folldal kommune'; 'Forsand kommune'; 'Fosnes kommune'; 'Fredrikstad kommune'; 'Frogn kommune'; 'Froland kommune'; 'Frosta kommune'; 'Fræna kommune'; 'Frøya kommune'; 'Fusa kommune'; 'Fyresdal kommune'; 'Førde kommune'; 'Gamvik kommune'; 'Gaular kommune'; 'Gausdal kommune'; 'Gildeskål kommune'; 'Giske kommune'; 'Gjemnes kommune'; 'Hemsedal kommune'; 'Herøy kommune (Møre og Romsdal'; 'Herøy kommune (Nordland'; 'Hitra kommune'; 'Hjartdal kommune'; 'Hjelmeland kommune'; 'Hobøl kommune'; 'Hof kommune'; 'Hol kommune'; 'Hole kommune';

'Holmestrand kommune'; 'Holtålen kommune'; 'Hornindal kommune'; 'Horten kommune'; 'Hurdal kommune'; 'Skien kommune'; 'Skiptvet kommune'; Post Skjervoy; 'Skjåk kommune'; 'Skodje kommune'; 'Skånland kommune'; 'Smøla kommune'; 'Snillfjord kommune'; 'Snåsa kommune - Snåase'; 'Sogndal kommune'; 'Sokndal kommune'; 'Sola kommune'; 'Solund kommune'; 'Songdalen kommune'; 'Sortland kommune'; 'Spydeberg kommune'; 'Stange kommune'; 'Stavanger kommune'; 'Steigen kommune'; 'Steinkjer kommune'; 'Stjørdal kommune'; 'Stokke kommune'; 'Stord kommune'; 'Stordal kommune'; 'Stor-Elvdal kommune'; Post Storfjord; 'Strand kommune'; 'Stranda kommune'; 'Modalen kommune'; 'Modum kommune'; 'Molde kommune'; 'Moskenes kommune'; 'Moss kommune'; 'Målselv kommune'; 'Måsøy kommune'; 'Namdalseid kommune'; 'Namsos kommune'; 'Namsskogan kommune'; 'Nannestad kommune'; 'Narvik kommune'; 'Naustdal kommune'; 'Nedre Eiker kommune'; 'Nes kommune (Akershus'; 'Nes kommune (Buskerud'; 'Nesna kommune'; 'Nesodden kommune'; 'Nesseby kommune'; 'Nesset kommune'; 'Nissedal kommune'; 'Nittedal kommune'; 'Nome kommune'; 'Nord-Aurdal kommune'; 'Norddal kommune'; 'Nord-Fron kommune'; 'Nordkapp kommune'; 'Nord-Odal kommune'; 'Nordre Land kommune'; Post Kafjord; 'Lardal kommune'; 'Larvik kommune'; 'Lavangen kommune'; 'Lebesby kommune'; 'Leikanger kommune'; 'Leirfjord kommune'; 'Leka kommune'; 'Leksvik kommune'; 'Lenvik kommune'; 'Lesja kommune'; 'Levanger kommune'; 'Lier kommune'; 'Lierne kommune'; 'Lillehammer kommune'; 'Lillesand kommune'; 'Lindesnes kommune'; 'Lindås kommune'; 'Lom kommune'; 'Loppa kommune'; 'Lund kommune'; 'Lunner kommune'; 'Lurøy kommune'; 'Luster kommune'; 'Lyngdal kommune'; 'Lyngen kommune'; 'Lærdal kommune'; 'Lødingen kommune'; 'Iveland kommune'; 'Jevnaker kommune'; 'Jondal kommune'; 'Jølster kommune'; 'Karasjok kommune'; 'Karlsøy kommune'; 'Karmøy kommune'; 'Kautokeino kommune'; 'Klepp kommune'; 'Klæbu kommune'; 'Kongsberg kommune'; 'Kongsvinger kommune'; 'Kragerø kommune'; 'Kristiansand kommune'; 'Kristiansund kommune'; 'Krødsherad kommune'; 'Kvalsund kommune'; 'Kvam kommune'; 'Kvinesdal kommune'; 'Kvinnherad kommune'; 'Kviteseid kommune'; 'Kvitsøy kommune'; 'Kvæfjord kommune'; Post Kvænangen; 'Åfjord kommune'; 'Ål kommune'; 'Ålesund kommune'; 'Åmli kommune'; 'Åmot Kommune'; 'Årdal kommune'; 'Ås kommune'; 'Åseral kommune'; 'Åsnes kommune'
Kopi: 'Klima- og miljødepartementet - Kulturminneavdelingen'; 'Finansdepartementet'; 'Sametinget - Sámediggi'; 'Akershus fylkeskommune'; 'Aust-Agder fylkeskommune'; 'Buskerud fylkeskommune'; 'Finnmark fylkeskommune'; 'Hedmark fylkeskommune'; 'Hordaland fylkeskommune'; 'Møre og Romsdal fylkeskommune'; 'Nordland fylkeskommune'; 'Nord-Trøndelag fylkeskommune'; 'Oppland fylkeskommune'; 'Oslo kommune'; 'Rogaland fylkeskommune'; 'Sogn og Fjordane fylkeskommune'; 'Sør-Trøndelag fylkeskommune'; 'Telemark fylkeskommune'; 'Troms fylkeskommune'; 'Vest-Agder fylkeskommune'; 'Vestfold fylkeskommune'; 'Østfold fylkeskommune'; 'Fortidsminneforeningen'; 'Foreningen Fredet c/o Christian Oppegaard'; 'Norsk Kulturarv'; 'Norsk Bonde- og Småbrukarlag'
Tittel: 10/02429-22 - Fritak for eiendomsskatt for bygninger med historisk verdi

---

Vedlagt følger brev fra Riksantikvaren. Forsendelsen inneholder en fil. Brevet sendes elektronisk uten underskrift og skal betraktes som et originalt dokument. Papirdokument vil ikke bli ettersendt.

Vennlig hilsen

Elisabeth Nordling
Rådgiver
Juridisk seksjon
Riksantikvaren
Tlf: 982 28 713
www.riksantikvaren.no

SAKSBEHANDLER
Elisabeth Nordling

VÅR REF.
10/02429-22

DERES REF.

ARK. Forvaltningsarkivet
133.0

INNVALGSTELEFON

DERES DATO

VÅR DATO
16.02.2016

TELEFAKS
+47 22 94 04 04
postmottak@ra.no
www.riksantikvaren.no

Kommunene v/ordfører

Fritak for eiendomsskatt for bygninger med historisk verdi

Riksantikvaren sendte 25. november 2010 ut et brev til alle landets kommuner med anbefaling om å frita eiere av viktige kulturminner for eiendomsskatt. Vi finner det gledelig at det stadig oftere blir gitt slike fritak. Da kommunenes praksis er ulik, finner vi det likevel riktig å tilskrive kommunenes øverste leder på ny, for å minne om lovhjemmelen som gjør det mulig å frita eiere av fredete og vernede bygninger for denne skatten.

Hjemmelen for å kunne frita for eiendomsskatt helt eller delvis finnes i eigedomsskattelova 6. juni 1975 nr. 29 § 7 bokstav b og gjelder *"bygning som har historisk verde"*. Som øverste kulturminnemyndighet under Klima- og miljødepartementet, er Riksantikvaren opptatt av at kommunene bruker denne fritakshjemmelen.

Forskrift 18. november 1992 nr. 850 om avgrensning av eiendomsskatt på statlige eiendommer, gir retningslinjer for vurderingen av om et bygg eller anlegg er av historisk verdi. I følge forskriften § 2 skal det blant annet legges vekt på om bygget eller anlegget har særlig kulturhistorisk eller arkitektonisk verdi. Denne vurderingen gjelder tilsvarende for bygninger og anlegg som ikke er i statlig eie.

Eiendomsskatten er en kommunal skatt, og det er derfor opp til hver enkelt kommune om den vil innføre slik skattlegging eller ikke. Det ligger innenfor kommunestyrets frie skjønn å avgjøre hvorvidt fritak skal gis og i hvilket omfang fritak skal gis. Kommunestyret er i utgangspunktet ikke bundet av andre instansers vurdering. Faginstansers vurdering vil likevel kunne ha stor betydning som grunnlag for vurderingen, som for eksempel når en bygning er fredet etter kulturminneloven, jf. Einar Harboe, Eiendomsskatt, kommentarutgave, 2. utgave Universitetsforlaget 2004 s. 75-76. Riksantikvarens mener det bør være en selvfølge at alle fredete bygninger fritas for eiendomsskatt.

Etter vår oppfatning knytter begrepet *«historisk verde»* seg til bygningenes kvalitet og alder, og ikke det formelle vernet alene. På dette grunnlag, bør også de eiendommene som kommunen selv har regulert til bevaring etter plan- og bygningsloven omfattes av fritakshjemmelen. Som bærer

av kommunens egen kulturarv, pålegges eieren også i slike tilfeller strenge restriksjoner. Flere av bygningene som er regulert til bevaring er også av nasjonal verdi, og dermed i fredningsklasse.

Flere kommuner har imidlertid kommet svært kort når det gjelder bruk av regulering til bevaring eller regulering med hensynssoner som er den nye plan- og bygningslovens uttrykk. Vi vil derfor oppfordre kommunene til også å gi fritak for eiendommer som åpenbart er av *"historisk verde*", men som ikke er fredet eller regulert. Slike bygninger kan for eksempel være identifisert av kommunen selv i en egen kommunedelplan eller kulturminneplan.

Dersom kommunen er i tvil om enkelteiendommers historiske verdi, vil fylkeskommunen og Sametinget (for samiske bygninger) kunne gi veiledning om dette.

Riksantikvaren påpeker at det ikke lenger er adgang til regnskapsligning (direkte ligning) av slike eiendommer. De offentlige tilskuddene er også svært begrenset. Et fritak for eiendomsskatt vil derfor være av stor betydning for den enkelte eier. Eierne nedlegger et fysisk og økonomisk krevende arbeid i vedlikehold - en innsats som er ønsket av samfunnet for å holde kulturarven i hevd.

Den fredete bygningsmassen utgjør bare 1,5 promille av den samlede bygningsmassen i Norge. I tillegg kommer bevaringsregulerte eiendommer og andre utpekte kulturminner. Vi antar at det samlet vil utgjøre under 1 prosent av antall bygninger i landet.

For den enkelte kommune vil eiendomsskattefritak for historisk verdifulle bygninger bli et beskjedent inntektsbortfall, men for eierne vil det kunne bety mye. Fritak kan blant annet sees som en anerkjennelse av den innsats eierne gjør og motivere til bedre vedlikehold av kommunens egne kulturminner.

De historiske eiendommene kan i mange tilfeller gjøre kommunen til et attraktivt reisemål, og dermed også bidra til lokal verdiskaping.

Riksantikvaren oppfordrer kommunene til å benytte den muligheten lovgivningen gir til å frita historisk verdifulle eiendommer for eiendomsskatt.

Vennlig hilsen

Jørn Holme

Brevet er elektronisk godkjent uten underskrift

Kopi til: Foreningen Fredet c/o Christian Oppegaard, Børterveien 56 , 1912 ENEBAKK/ Akershus fylkeskommune, Postboks 1200 Sentrum, 0107 OSLO/ Aust-Agder fylkeskommune, Postboks 788 Stoa, 4809 ARENDAL/ Buskerud fylkeskommune, Postboks 3563, 3007 DRAMMEN/ Oppland fylkeskommune, Postboks 988, 2626 Lillehammer/ Nordland fylkeskommune, Fylkeshuset, 8048 Bodø/ Hedmark fylkeskommune, Pb. 4404 Bedriftssenter, 2325 HAMAR/ Hordaland fylkeskommune, Postboks 7900, 5020 Bergen/ Vest-Agder fylkeskommune, Postboks 517 Lund, 4605 Kristiansand/ Nord-Trøndelag fylkeskommune, Postboks 2560, 7735 Steinkjer/ Sør-Trøndelag fylkeskommune, Postboks 2350, Sluppen, 7004 Trondheim/ Fortidsminneforeningen, Dronningens gate 11, 0152 OSLO/ Finansdepartementet, Postboks 8008 Dep, 0030 OSLO/ Norges Bondelag, PB 9354 Grønland, 0135 OSLO/ Norsk Kulturarv, Postboks 26, 2684 VÅGÅ/ Rogaland fylkeskommune, Postboks 130 - Sentrum, 4001 STAVANGER/ Forbundet Kysten, Øvre Slottsgate 2 B, 0157 OSLO/ Skattedirektoratet, Postboks 6300 Etterstad, 0603 OSLO/ Vestfold fylkeskommune, Postboks 2163, 3103 Tønsberg/ Sametinget - Sámediggi, Ávjovárgeaidnu 50, 9730 KARASJOK/KÁRÁJOHKA/ Telemark fylkeskommune, Postboks 2844, 3702 SKIEN/ Finnmark fylkeskommune, Fylkeshuset, 9815 VADSØ/ Sogn og Fjordane fylkeskommune, Askedalen 2, 6863 LEIKANGER/ Østfold fylkeskommune, Postboks 220, 1702 SARPSBORG/ Møre og Romsdal fylkeskommune, Fylkeshuset, Julsundveien 9, 6404 MOLDE/ Norsk Bonde- og Småbrukarlag, Akersgata 41, 0158 OSLO/ Oslo kommune, Rådhuset, 0037 OSLO/ Troms fylkeskommune, Postboks 6600, 9296 Tromsø/ Kulturminnefondet, Postboks 253 Røros, 7361 Røros/ Klima- og miljødepartementet - Kulturminneavdelingen, P.B. 8013 Dep, 0030 OSLO/ Kommunenes Sentralforbund, Postboks 1378Vika, 0114 OSLO

Mottaker	Kontaktperson	Adresse	Post
Agdenes kommune		Veien	7316 LENSVIK
Alstahaug kommune		Strandgaten 52	8805 SANDNESSJØEN
Alta kommune		Postboks 1403	9506 ALTA
Alvdal kommune			2560 ALVDAL
Andebu kommune		Andebu sentrum 1	3158 ANDEBU
Andøy kommune		Postboks 187	8480 ANDENES
Aremark kommune		Rådhuset	1798 AREMARK
Arendal kommune		Postboks 780 - Stoa	4809 ARENDAL
Asker kommune		Postboks 353	1372 ASKER
Askim kommune		Postboks 2003	1802 ASKIM
Askvoll kommune		Boks 174	6988 ASKVOLL
Askøy kommune		pb 323	5323 Kleppestø
Audnedal kommune		Rådhuset	4525 KONSMO
Aukra kommune		Aukraringen 25	6480 AUKRA
Aure kommune		Postboks 33	6689 AURE
Aurland kommune		Vangen 1	5745 AURLAND
Aurskog-Høland kommune		Rådhusveien 3	1940 BJØRKELANGEN
Austevoll kommune		Kommunehuset	5392 STOREBØ
Austrheim kommune		Sætremarka 2	5943 Austrheim
Averøy kommune		Postboks 152	6538 AVERØY
Balestrand kommune		Kong Beles veg 20	6899 BALESTRAND
Ballangen kommune		Postboks 44	8546 BALLANGEN
Balsfjord kommune		Rådhusgt. 11	9050 Storsteinnes
Bamble kommune		Kirkeveien 12	3970 LANGESUND
Bardu kommune		Postboks 401	9365 BARDU
Beiarn kommune		Kommunehuset	8110 Moldfjord
Berg kommune			9385 SKALAND
Bergen kommune		Postboks 7700	5020 BERGEN
Berlevåg kommune		Torget 4	9980 BERLEVÅG
Bindal kommune		Rådhuset	7980 Terråk
Birkenes kommune		Postboks 115	4795 Birkeland
Bjerkreim kommune		Postboks 17	4389 VIKESÅ
Bjugn kommune		Rådhuset - Alf Nebbs gate 2	7160 BJUGN
Bodø kommune		Postboks 319	8001 BODØ
Bokn kommune		Boknatunvegen 13	5561 Bokn
Bremanger kommune		Postboks 104	6721 SVELGEN
Brønnøy kommune		Rådhuset	8905 BRØNNØYSUND
Bygland kommune		Kommunehuset	4745 BYGLAND
Bykle kommune		Sarvsvegen 14	4754 BYKLE
Bærum kommune			1304 Sandvika

Bø kommune - Nordland		Rådhuset	8475 STRAUMSJØEN
Bø kommune - Telemark		Postboks 83	3833 Bø i Telemark
Bømlo kommune		Leirdalen 1	5430 BREMNES
Båtsfjord kommune		Postboks 610	9991 BÅTSFJORD
Dovre kommune		Kongsveien 4	2662 DOVRE
Drammen kommune		Engene 1	3008 DRAMMEN
Drangedal kommune		Gudbransveien 7	3750 Drangedal
Dyrøy kommune		Dyrøytunet 1	9311 BRØSTADBOTN
Dønna kommune		Solfjellsjøen	8820 Dønna
Eid kommune		Rådhusvegen 11	6770 NORDFJORDEID
Eide kommune		Rådhuset	6490 EIDE
Eidfjord kommune		Simadalsvegen 1	5783 EIDFJORD
Eidsberg kommune		Ordfører Voldensvei 1	1850 MYSEN
Eidskog kommune		Postboks 94	2230 SKOTTERUD
Eidsvoll kommune		Postboks 90	2081 EIDSVOLL
Eigersund kommune		Postboks 580	4379 EGERSUND
Elverum kommune		Postboks 403	2418 ELVERUM
Enebakk kommune		Prestegårdsveien 4	1912 ENEBAKK
Engerdal kommune		Engerdalsveien 1794	2440 ENGERDAL
Etne kommune		Postboks 54	5591 ETNE
Etnedal kommune		Kyrkjevegen 10	2890 Etnedal
Evenes kommune		Postboks 43	8539 Bogen i Ofoten
Evje og Hornnes kommune		Kasernevegen 19	4735 Evje
Farsund kommune		Postboks 100	4552 FARSUND
Fauske kommune		Postboks 93	8201 FAUSKE
Fedje Kommune		Stormarkvegen 49	5947 Fedje
Fet kommune		Postboks 100	1901 FETSUND
Finnøy kommune		Rådhuset	4160 FINNØY
Fitjar kommune		Postboks 83	5418 FITJAR
Fjaler kommune		Postboks 54	6961 DALE I SUNNFJORD
Fjell kommune		Postboks 184	5342 STRAUME
Flakstad kommune		Rådhuset	8380 RAMBERG
Flatanger kommune			7770 Flatanger
Flekkefjord kommune		Kirkegaten 50	4400 FLEKKEFJORD
Flesberg kommune		Lampelandhagan 7	3623 LAMPELAND
Flora kommune		Markegata 51	6900 FLORØ
Flå kommune		Kommunehuset	3539 FLÅ
Folldal kommune			2580 FOLLDAL
Forsand kommune		Fossanvegen 380	4110 FORSAND
Fosnes kommune			7856 Jøa

Fredrikstad kommune		Postboks 1405	1602 FREDRIKSTAD
Frogn kommune		Postboks 10	1441 DRØBAK
Froland kommune		Frolandsveien 995	4820 Froland
Frosta kommune		Alstad	7633 FROSTA
Fræna kommune		Rådhuset	6440 ELNESVÅGEN
Frøya kommune		Postboks 152	7261 SISTRANDA
Fusa kommune		Postboks 24	5649 EIKELANDSOSEN
Fyresdal kommune		Fyresdalsvegen 2231	3870 FYRESDAL
Førde kommune		Postboks 338	6802 FØRDE
Gamvik kommune		Postboks 174	9770 MEHAMN
Gaular kommune		Vadheimsvegen 15	6973 SANDE I SUNNFJORD
Gausdal kommune		Vestringsvegen 8	2651 ØSTRE GAUSDAL
Gildeskål kommune		Postboks 54	8138 INNDYR
Giske kommune		Valderhaug 4	6050 VALDERØY
Gjemnes kommune		Rådhuset	6631 BATNFJORDSØRA
Gjerdrum kommune		Postboks 10	2024 GJERDRUM
Gjerstad kommune		Gjerstadveien 1335	4980 GJERSTAD
Gjesdal kommune		Rettedalen 1	4330 ÅLGÅRD
Gjøvik kommune		Postboks 630	2810 GJØVIK
Gloppen kommune		Grandavegen 9	6823 SANDANE
Gol kommune		Gamlevegen 4	3550 GOL
Gran kommune		Rådhusvegen 39	2770 JAREN
Grane kommune		Industriveien 2	8680 TROFORS
Granvin kommune		Postboks 13	5733 GRANVIN
Gratangen kommune		Nergårdveien 2	9470 GRATANGEN
Grimstad kommune		Postboks 123	4891 GRIMSTAD
Grong kommune		Postboks 162	7871 GRONG
Grue kommune		Postboks 173	2261 KIRKENÆR
Gulen kommune		Eivindvikvegen 1119	5966 EIVINDVIK
Hadsel kommune		Rådhusgata 5	8450 STOKMARKNES
Halden kommune		Postboks 150	1751 HALDEN
Halsa kommune		Rådhuset - Liabøen	6683 VÅGLAND
Hamar kommune		Postboks 4063	2306 HAMAR
Hamarøy kommune - Hábmer		Kommunehuset - Oppeid	8294 HAMARØY
Hammerfest kommune		Postboks 1224	9616 HAMMERFEST
Haram kommune		Storgata 19	6270 BRATTVÅG
Hareid kommune		Rådhusplassen 5	6060 HAREID
Harstad kommune		Postmottak	9479 HARSTAD
Hasvik kommune		Postboks 43	9593 BREIVIKBOTN
Hattfjelldal kommune		O. T. Olsens vei 3 A	8690 HATTFJELLDAL

Haugesund kommune		Postboks 2160	5504 HAUGESUND
Hemne kommune		Trondheimsveien 1	7200 KYRKSÆTERØRA
Hemnes kommune		Sentrumsveien 1	8646 KORGEN
Hemsedal kommune			3560 HEMSEDAL
Herøy kommune (Møre og Romsdal)		Postboks 274	6099 FOSNAVÅG
Herøy kommune (Nordland)		Silvalveien 1	8850 HERØY
Hitra kommune		Fillan	7240 HITRA
Hjartdal kommune		Saulandsvegen 414	3692 SAULAND
Hjelmeland kommune		Vågavegen 116	4130 HJELMELAND
Hobøl kommune		Elvestadveien 1000	1827 HOBØL
Hof kommune		Hofslundveien 5	3090 Hof
Hol kommune		Ålmannvegen 8	3576 HOL
Hole kommune		Viksveien 30	3530 RØYSE
Holmestrand kommune		Postboks 312	3081 HOLMESTRAND
Holtålen kommune		Bakkavegen 1	7380 ÅLEN
Hornindal kommune		Postboks 24	6761 HORNINDAL
Horten kommune		Postboks 10	3191 HORTEN
Hurdal kommune		Minneåsvegen 3	2090 HURDAL
Hurum kommune		Nordre Sætrevei 1	3475 SÆTRE
Hvaler kommune		Storveien 32	1680 SKJÆRHALLEN
Hyllestad kommune		Kommunehuset	6957 HYLLESTAD
Hægebostad kommune		Birkeland	4595 TINGVATN
Høyanger kommune		Postboks 159	6991 HØYANGER
Høylandet kommune			7977 HØYLANDET
Hå kommune		Postboks 24	4368 VARHAUG
Ibestad kommune		Kommunehuset	9450 HAMNVIK
Inderøy kommune		Vennalivegen 7	7670 INDERØY
Iveland kommune		Frikstadvegen 20	4724 IVELAND
Jevnaker kommune		Kirkegata 6	3520 JEVNAKER
Jondal kommune		Kommunehuset	5627 JONDAL
Jølster kommune		Kommunehuset	6843 SKEI I JØLSTER
Karasjok kommune		Postboks 84	9735 KARASJOK
Karlsøy kommune			9130 HANSNES
Karmøy kommune		Statsråd Vinjes gate 25	4250 KOPERVIK
Kautokeino kommune		Bredbuktnesveien 6	9520 KAUTOKEINO
Klepp kommune		Postboks 25	4358 KLEPPE
Klæbu kommune		Postboks 200	7541 KLÆBU

Kongsberg kommune		Postboks 115	3602 KONGSBERG
Kongsvinger kommune		Postboks 900	2226 KONGSVINGER
Kragerø kommune		Postboks 128	3791 KRAGERØ
Kristiansand kommune		Postboks 417 - Lund	4604 KRISTIANSAND S
Kristiansund kommune		Postboks 178	6501 KRISTIANSUND N
Krødsherad kommune		Kommunehuset	3536 NORESUND
Kvalsund kommune		Rådhusveien 18	9620 KVALSUND
Kvam kommune		Grovagjelet 16	5600 NORHEIMSUND
Kvinesdal kommune		Nesgata 11	4480 KVINESDAL
Kvinnherad kommune		Rosendalsvegen 10	5470 ROSENDAL
Kviteseid kommune		Kviteseidgata 13	3850 KVITESEID
Kvitsøy kommune		Kommunehusveien 6	4180 KVITSØY
Kvæfjord kommune		Bygdeveien 26	9475 BORKENES
Kvænangen kommune		Rådhuset	9161 BURFJORD
Kåfjord kommune - Gáivuotna		Postboks 74	9148 OLDERDALEN
Lardal kommune		Svarstadtunet 15	3275 SVARSTAD
Larvik kommune		Postboks 2020	3255 LARVIK
Lavangen kommune		Nessveien 7	9357 TENNEVOLL
Lebesby kommune		Postboks 38	9790 KJØLLEFJORD
Leikanger kommune		Skrivarvegen 7	6863 LEIKANGER
Leirfjord kommune			8890 LEIRFJORD
Leka kommune		Leknesveien 67	7994 LEKA
Leksvik kommune		Vinnasand 9	7120 LEKSVIK
Lenvik kommune		Postboks 602	9306 FINNSNES
Lesja kommune			2665 LESJA
Levanger kommune		Postboks 130	7601 LEVANGER
Lier kommune		Postboks 205	3401 LIER
Lierne kommune		Heggvollveien 6	7882 NORDLI
Lillehammer kommune		Postboks 986	2626 LILLEHAMMER
Lillesand kommune		Postboks 23	4791 LILLESAND
Lindesnes kommune		Postboks 183 - Vigeland	4524 LINDESNES
Lindås kommune		Kvernhusmyrane 20	5914 ISDALSTØ
Lom kommune		Sognefjellsvegen 6	2686 LOM
Loppa kommune		Parkveien 1/3	9550 ØKSFJORD
Lund kommune		Moiveien 9	4460 MOI
Lunner kommune		Sandsvegen 1	2740 ROA

Lurøy kommune		Rådhuset	8766 TONNES
Luster kommune		Rådhuset	6868 GAUPNE
Lyngdal kommune		Postboks 353	4577 LYNGDAL
Lyngen kommune		Strandveien 24	9060 LYNGSEIDET
Lærdal kommune		Postboks 83	6886 LÆRDAL
Lødingen kommune		Postboks 83	8411 LØDINGEN
Lørenskog kommune		Postboks 304	1471 LØRENSKOG
Løten kommune		Postboks 113	2341 LØTEN
Malvik kommune		Pb 140	7551 HOMMELVIK
Mandal kommune		Boks 905	4509 MANDAL
Marker kommune		Postboks 114	1871 ØRJE
Marnardal kommune		Rådhuset	4534 MARNARDAL
Masfjorden kommune		Austfjordvegen 2724	5981 MASFJORDNES
Meland kommune		Postboks 79	5906 FREKHAUG
Meldal kommune		Kvamsveien 2	7336 MELDAL
Melhus kommune		Rådhusveien 2	7224 MELHUS
Meløy kommune		Gammelveien 5	8150 ØRNES
Meråker kommune			7530 MERÅKER
Midsund kommune			6475 MIDSUND
Midtre Gauldal kommune		Rørosveien 11	7290 STØREN
Modalen kommune		Postboks 44	5729 MODALEN
Modum kommune		Postboks 38	3371 VIKERSUND
Molde kommune		Rådhusplassen 1	6413 MOLDE
Moskenes kommune		Rådhuset	8390 REINE
Moss kommune		Postboks 175	1501 MOSS
Målselv kommune		Kommunehuset	9321 MOEN
Måsøy kommune		Torget 1	9690 HAVØYSUND
Namdalseid kommune		Gløttvegen 2	7750 NAMDALSEID
Namsos kommune		Postboks 333	7801 NAMSOS
Namsskogan kommune			7890 NAMSSKOGAN
Nannestad kommune		Teiealleen 31	2030 Nannestad
Narvik kommune		Kongens gate 45	8512 NARVIK
Naustdal kommune		Postboks 43	6806 NAUSTDAL
Nedre Eiker kommune		Postboks C	3051 MJØNDALEN
Nes kommune (Akershus)		Postboks 114	2151 ÅRNES
Nes kommune (Buskerud)		Rukkedalsvegen 46	3540 NESBYEN
Nesna kommune		Moveien 24	8700 NESNA
Nesodden kommune		Postboks 123	1451 NESODDTANGEN

Nesseby kommune		Rådhuset	9840 VARANGERBOTN
Nesset kommune		Kommunehuset	6460 EIDSVÅG I ROMSDAL
Nissedal kommune			3855 TREUNGEN
Nittedal kommune		Postboks 63	1483 HAGAN
Nome kommune		Ringsevja 30	3830 ULEFOSS
Nord-Aurdal kommune		Rådhuset - Postboks 143	2901 FAGERNES
Norddal kommune		Postboks 114	6211 VALLDAL
Nord-Fron kommune		Nedregate 50	2640 VINSTRA
Nordkapp kommune		Rådhusgata 12	9750 HONNINGSVÅG
Nord-Odal kommune		Herredsvegen 2	2120 SAGSTUA
Nordre Land kommune		Postboks 173	2882 DOKKA
Nordreisa kommune		Postboks 174	9156 STORSLETT
Nore og Uvdal kommune		Sentrum 16	3630 RØDBERG
Notodden kommune		Postboks 193	3672 NOTODDEN
Nærøy kommune		Idrettsveien 1	7970 KOLVEREID
Nøtterøy kommune		Postboks 250Borgheim	3163 NØTTERØY
Odda kommune		Opheimsgata 31	5750 ODDA
Oppdal kommune		Inge Krokanns veg 2	7340 OPPDAL
Oppegård kommune		Postboks 510	1411 KOLBOTN
Orkdal kommune		Postboks 83	7301 ORKANGER
Os kommune		Rytrøa 14	2550 OS I ØSTERDALEN
Os kommune (Hordaland)		Postboks 84	5202 OS
Osen kommune			7740 STEINSDALEN
Oslo kommune		Rådhuset	0037 OSLO
Osterøy kommune		Rådhusplassen	5282 LONEVÅG
Overhalla kommune		Svalivegen 2	7863 OVERHALLA
Porsanger kommune		Rådhuset	9712 LAKSELV
Porsgrunn kommune		Postboks 128	3901 PORSGRUNN
Radøy kommune		Radøyvegen 1690	5936 MANGER
Rakkestad kommune		Postboks 264	1891 RAKKESTAD
Rana kommune		Postboks 173	8601 MO I RANA
Randaberg kommune		Postboks 40	4096 RANDABERG

Rauma kommune		Vollan 8A	6300 ÅNDALSNES
Re kommune		Postboks 123	3164 REVETAL
Rendalen kommune		Hanestadveien 1	2485 RENDALEN
Rennebu kommune		Myrveien 1	7391 Rennebu
Rennesøy kommune		Postboks 24	4159 RENNESØY
Rindal kommune		Rindalsvegen 17	6657 RINDAL
Ringebu kommune		Hanstadgt. 4	2630 RINGEBU
Ringerike kommune		Postboks 123 Sentrum	3502 HØNEFOSS
Ringsaker kommune		Postboks 13	2381 BRUMUNDDAL
Rissa kommune		Rådhusveien 13	7100 RISSA
Risør kommune		Postboks 158	4952 RISØR
Roan kommune			7180 ROAN
Rollag kommune		Kommunehuset	3626 ROLLAG
Rygge kommune		Larkollveien 9	1570 DILLING
Rælingen kommune		Postboks 100	2025 FJERDINGBY
Rødøy kommune		Rådhuset	8185 VÅGAHOLMEN
Rømskog kommune			1950 RØMSKOG
Røros kommune		Bergmannsgata 23	7374 RØROS
Røst kommune		Rådhuset	8064 RØST
Røyken kommune		Katrineåsveien 20	3440 RØYKEN
Røyrvik kommune		Limingen	7898 LIMINGEN
Råde kommune		Skråtorpveien 2 A	1640 RÅDE
Salangen kommune		Postboks 77	9355 SJØVEGAN
Saltdal kommune		Kirkegata 23	8250 ROGNAN
Samnanger kommune		Tyssevegen 217	5650 TYSSE
Sande kommune (Møre og Romsdal)			6084 LARSNES
Sande kommune (Vestfold)		Postboks 300	3071 SANDE I VESTFOLD
Sandefjord kommune		Postboks 2025	3202 SANDEFJORD
Sandnes kommune		Postboks 583	4305 SANDNES
Sandøy kommune		Steinshamnvegen 112	6487 HARØY
Sarpsborg kommune		Postboks 237	1702 SARPSBORG
Sauda kommune		Postboks 44	4201 SAUDA
Sauherad kommune		Idunsvoll 3	3812 AKKERHAUGEN
Sel kommune		Botten Hansens gate 9	2670 OTTA
Selbu kommune		Gjelbakken 15	7580 Selbu
Selje kommune			6740 SELJE
Seljord kommune		Brøløsvegen 13A	3840 SELJORD
Sigdal kommune		Prestfoss	3350 PRESTFOSS
Siljan kommune		Postboks 16	3749 SILJAN
Sirdal kommune			4440 TONSTAD
Skaun kommune		Postboks 74	7358 BØRSA
Skedsmo kommune		Postboks 313	2001 LILLESTRØM

Ski kommune		Postboks 3010	1402 SKI
Skien kommune		Postboks 158	3701 SKIEN
Skiptvet kommune		Postboks 115	1806 SKIPTVET
Skjervøy kommune		Postboks 145	9189 SKJERVØY
Skjåk kommune		Moavegen 30	2690 SKJÅK
Skodje kommune		Rådhuset	6260 SKODJE
Skånland kommune		Postboks 240	9439 EVENSKJER
Smøla kommune		Postboks 34	6571 SMØLA
Snillfjord kommune		Krokstadøra	7257 SNILLFJORD
Snåsa kommune - Snåase		Sentrum	7760 SNÅSA
Sogndal kommune		Postboks 153	6851 SOGNDAL
Sokndal kommune		Gamleveien 20	4380 HAUGE I DALANE
Sola kommune		Postboks 99	4097 SOLA
Solund kommune			6924 HARDBAKKE
Songdalen kommune		Postboks 53	4685 NODELAND
Sortland kommune		Postboks 117	8401 SORTLAND
Spydeberg kommune		Stasjonsgata 35	1820 SPYDEBERG
Stange kommune		Postboks 214	2336 STANGE
Stavanger kommune		Postboks 8001	4068 STAVANGER
Steigen kommune		Rådhuset	8283 LEINESFJORD
Steinkjer kommune		Postboks 2530	7729 STEINKJER
Stjørdal kommune		Postboks 133	7501 STJØRDAL
Stokke kommune		Postboks 124	3161 STOKKE
Stord kommune		Postboks 304	5402 STORD
Stordal kommune		Kommunehuset	6250 STORDAL
Stor-Elvdal kommune		Postboks 85	2481 Koppang
Storfjord kommune		Hatteng	9046 OTEREN
Strand kommune		Postboks 115	4126 JØRPELAND
Stranda kommune		Øyna 13	6200 STRANDA
Stryn kommune		Tonningsgata 4	6783 STRYN
Sula kommune		Postboks 280	6039 LANGEVÅG
Suldal kommune		Eidsvegen 7	4230 SAND
Sund kommune		Postboks 23	5371 SKOGSVÅG
Sunndal kommune		Postboks 94	6601 SUNNDALSØRA
Surnadal kommune		Bårdshaugvegen 1	6650 SURNADAL
Sveio kommune		Postboks 40	5559 SVEIO
Svelvik kommune		Postboks 40	3061 SVELVIK
Sykkylven kommune		Kyrkjevegen 62	6230 SYKKYLVEN
Søgne kommune		Postboks 1051	4682 SØGNE
Sømna kommune		Vik	8920 SØMNA
Søndre Land kommune		Hovsbakken 1	2860 HOV

Sør-Aurdal kommune		Tingvollbakkin 15	2930 BAGN
Sørfold kommune		Rådhuset	8226 STRAUMEN
Sør-Fron kommune		Kommunevegen 1	2647 SØR-FRON
Sør-Odal kommune		Øgardsvegen 2	2100 SKARNES
Sørreisa kommune		Storveien 20	9310 SØRREISA
Sørum kommune		Postboks 113	1921 SØRUMSAND
Sør-Varanger kommune		Postboks 406	9915 KIRKENES
Tana kommune		Rådhusveien 3	9845 TANA
Time kommune		Postboks 38	4349 BRYNE
Tingvoll kommune		Midtvågvegen 2	6630 TINGVOLL
Tinn kommune		Postboks 14	3661 RJUKAN
Tjeldsund kommune		Rådhuset	9444 HOL I TJELDSUND
Tjøme kommune		Rødsgata 36	3145 TJØME
Tokke kommune		Storvegen 60	3880 DALEN
Tolga kommune		Kommunehuset	2540 TOLGA
Torsken kommune			9380 GRYLLEFJORD
Tranøy kommune		Vangsvikveien 298	9304 VANGSVIK
Tromsø kommune		Postboks 6900 - Langnes	9299 TROMSØ
Trondheim kommune		Postboks 2300 Sluppen	7004 TRONDHEIM
Træna kommune		Rådhuset	8770 TRÆNA
Trøgstad kommune		Postboks 34	1861 TRØGSTAD
Tvedestrand kommune		Postboks 38	4901 TVEDESTRAND
Tydal kommune			7590 TYDAL
Tynset kommune		Rådhuset	2500 TYNSET
Tysfjord kommune - Divtasvuodna		Postboks 104	8591 KJØPSVIK
Tysnes kommune		Uggdalsvegen 301	5685 UGGDAL
Tysvær kommune		Postboks 94	5575 AKSDAL
Tønsberg kommune		Postboks 2410	3104 TØNSBERG
Ullensaker kommune		Postboks 470	2051 JESSHEIM
Ullensvang herad			5780 KINSARVIK
Ulstein kommune		Postboks 143	6067 ULSTEINVIK
Ulvik herad		Skeiesvegen 3	5730 Ulvik
Utsira kommune		Postboks 63	5547 UTSIRA
Vadsø kommune		Postboks 614	9811 VADSØ
Vaksdal kommune		Konsul Jebsensgate 16	5722 DALEKVAM
Valle kommune		Postboks 4	4747 VALLE
Vang kommune		Tyinvegen 5161	2975 VANG I VALDRES
Vanylven kommune		Rådhuset	6143 FISKÅ
Vardø kommune		Postboks 292	9951 Vardø
Vefsn kommune		Postboks 560	8651 MOSJØEN

Vega kommune		Gladstad	8980 VEGA
Vegårshei kommune		Molandsveien 11	4985 VEGÅRSHEI
Vennesla kommune		Postboks 25	4701 VENNESLA
Verdal kommune		Johannes Bruns gate 2	7650 VERDAL
Verran kommune		Liaveien 1	7790 MALM
Vestby kommune		Postboks 144	1541 VESTBY
Vestnes kommune		Rådhuset	6390 VESTNES
Vestre Slidre kommune		Slidrevegen 16	2966 SLIDRE
Vestre Toten kommune		Postboks 84	2831 RAUFOSS
Vestvågøy kommune		Postboks 203	8376 LEKNES
Vevelstad kommune		Rådhuset	8976 VEVELSTAD
Vik kommune		Postboks 134	6891 VIK I SOGN
Vikna kommune		Postboks 133 Sentrum	7901 RØRVIK
Vindafjord kommune		Rådhuset	5580 ØLEN
Vinje kommune		Vinjevegen 192	3890 VINJE
Volda kommune		Stormyra 2	6100 VOLDA
Voss kommune		Postboks 145	5701 VOSS
Værøy kommune		Rådhuset	8063 VÆRØY
Vågan kommune		Postboks 802	8305 SVOLVÆR
Vågsøy kommune		Postboks 294	6701 MÅLØY
Vågå kommune		Edvard Storms vei 2	2680 VÅGÅ
Våler kommune		Kjosveien 1	1592 VÅLER I ØSTFOLD
Våler kommune i Solør		Vålgutua 251	2436 VÅLER I SOLØR
Øksnes kommune		Storgata 27	8430 MYRE
Ørland kommune		Postboks 401	7129 BREKSTAD
Ørskog kommune		Rådhuset	6240 ØRSKOG
Ørsta kommune		Dalevegen 6	6153 ØRSTA
Østre Toten kommune		Postboks 24	2851 LENA
Øvre Eiker kommune		Postboks 76	3301 HOKKSUND
Øyer kommune			2636 ØYER
Øygarden kommune		Terholmvegen 2	5337 RONG
Øystre Slidre kommune / Østre Slidre kommune		Bygdinvegen 1989	2940 HEGGENES
Åfjord kommune		Øvre Årnes 7	7170 ÅFJORD
Ål kommune		Torget 1	3570 ÅL
Ålesund kommune		Postboks 1521	6025 ÅLESUND
Åmli kommune		Gata 5	4865 ÅMLI
Åmot Kommune		Torget 1	2450 RENA
Årdal kommune		Statsråd Evensens veg	6885

		4	ÅRDALSTANGEN
Ås kommune		Postboks 195	1431 ÅS
Åseral kommune		Gardsvegen 68	4540 ÅSERAL
Åsnes kommune		Rådhusgata 1	2270 FLISA

Nordreisa kommune
Teknisk avdeling

BYGGSØK NORGE AS
Per Helgesens vei 94
8013 BODØ

Delegert vedtak
Delegert utvalg miljø-, plan og utviklingsutvalget - nr. 33/16

Deres ref:	Vår ref (bes oppgitt ved svar):	Løpenr.	Arkivkode	Dato
	2015/1683-3	2091/2016	1942/68/4	02.03.2016

GODKJENNING AV ANSVARSRETT

Svar på søknad etter pbl 2008 kap. 23.

Byggested:	Eidebukt/Ravelseidet, 9153 ROTSUND	Gnr/Bnr:	68/4
Tiltakshaver:	Kåre Pedersen	Adresse:	Iver Walnums veg 2, 9020 TROMSDALEN
Ansvarlig søker:	BYGGSØK NORGE AS	Adresse:	Per Helgesens vei 94, 8013 BODØ
Tiltakets art:	Nytt bygg - boligformål - over 70 m²	Bruksareal:	174m²

Postadresse:
Postboks 174, N- 9156 Storslett
E-post:
postmottak@nordreisa.kommune.no

Besøksadresse:
Sentrum 17
Internett:
www.nordreisa.kommune.no

Telefon: + 47 77 77 07 00
Telefaks: + 47 77 77 07 01

Bankkonto: 4740.05.03954
Org.nr: 943 350 833

VEDTAK:

Lokal godkjenning av foretak:
Med hjemmel i pbl 2008 § 22-3 og SAK10 § 9-2, gis lokal godkjenning av foretak og ansvarsrett i forbindelse med omsøkte tiltak til følgende foretak:

Foretak	Godkjenningsområde
LYNGEN RØR AS Org. nr. 913882776	PRO/UTF/KUT - Ansvarlig prosjekterende, utførende og kontrollerende, tiltakskl. 1. Ansvarsområde: Rørleggerarbeid
THOMASSEN BYGG OG EIENDOM AS Org.nr. 913408829	UTF/KUT - Ansvarlig utførende og kontrollerende, tiltakskl. 1. Ansvarsområde: Oppføring av hytte med innredning

SAKSUTREDNING/BEGRUNNELSE FOR VEDTAKET:

Det vises til tillatelse av tiltak gitt i sak 2010/645-6.

Foretakene uten sentral godkjenning som søker om ansvarsrett, bekrefter ved søknad om lokal godkjenning at de oppfyller pbl 2008 § 22-3 og SAK10 §§ 10-1 og 10-2 til ansvarsrett for omsøkte fagområder.

Til arbeid som krever ansvarsrett og ansvarlig foretak ikke selv utfører, eller har nødvendig kompetanse for å utføre, skal ansvarlig foretak forvisse seg om at innleid foretak tilfredsstiller forskriftens krav til kompetanse for sitt fag og har kontrollsystemet på plass.

Det er ansvarlig søkers ansvar å påse at alle fag er dekket med ansvarsrett før arbeidet igangsettes jf pbl § 23-4.

Klageadgang
Vedtaket kan påklages til ***kommunen.*** *Klagefristen er 3 uker regnet fra den dagen da brevet kom fram til påført adressat. Det er tilstrekkelig at klagen er postlagt innen fristens utløp. Klagen skal sendes skriftlig til den som har truffet vedtaket, angi vedtaket det klages over, den eller de endringer som ønskes, og de grunner du vil anføre for klagen. Dersom du klager så sent at det kan være uklart for oss om du har klaget i rett tid, bes du også oppgi når denne melding kommer frem. Viser til Forvaltningslovens § 28.*

En slik klage kan føre til at avgjørelsen blir omgjort. Kommunen er ikke ansvarlig for tap som tiltakshaver måtte lide ved en slik omgjøring.

Ved all kontakt med avdelingen i denne sak, vennligst referer til saksnummer 2015/1683.

Med vennlig hilsen

Birger Storaas
Byggesaksbehandler

Dette dokumentet er produsert elektronisk, og har derfor ingen signatur.

Kopi til:

THOMASSEN BYGG OG EIENDOM AS	Bergli	9357	TENNEVOLL
LYNGEN RØR AS	Eidebakken Industriområde	9060	LYNGSEIDET
Kåre Pedersen	Iver Walnums veg 2	9020	TROMSDALEN

Nordreisa kommune
Ordfører

Troms Fylkeskommune

Deres ref:	Vår ref (bes oppgitt ved svar):	Løpenr.	Arkivkode	Dato
15/2891	2016/150-3	737/2016		27.01.2016

Høringssvar handlingsplan kollektivtransport i Troms ref: 15/2891

Nordreisa kommune ønsker med dette å løfte følgende problemstillinger inn i forbindelse med høring på handlingsplan av kollektivtransport i Troms.

Standard på busser som skal trafikkere regionale bussruter må heves. Det utgjør en vesentlig forskjell og sitte på buss i over 4 timer til Nord-Troms, og dette må gjenspeiles i materiellet en benytter. Det kan se ut som tas høyde for dette i høringsforslaget, men viktigheten av det fremheves herved.
Likeså er rutetilbud og ikke minst korrespondanse med annen offentlig transport et vesentlig moment. Busstilbudet i Nord-Troms i dag er stort sett bestemt av skolekjøring, dette er ikke tilstrekkelig. Det må være mulig å ta buss fra nabokommunene både til flyplassen i Sørkjosen og til hurtigruten/hurtigbåt på Skjervøy. Rutebussen bør også kjøre innom flyplassen, dette er ikke tilfelle i dag. En bør i tillegg også vurdere om standarden på enkelte bussterminaler og venterom bør heves.

Endring av størrelsen på konkurransegrunnlaget for buss endres og en deler opp anbudsområdet til hele Nord-Troms i tillegg til regionrute Tromsø – Alta. Dette vil i stor grad utelukke små tilbydere. Transportørene som i dag har skolebilkjøring vil ikke ha mulighet til å satse i den størrelsesorden det her legges opp til. Disse aktørene vil ha store vanskeligheter med å leve av bare turkjøring, og en ender opp med at deres eksistensgrunnlag forsvinner. De driver i dag med svært små administrative kostnader. Det bør derfor gis mulighet for disse til å konkurrere på linje med måten det gjøres i dag, da en mener at det vil være kostnadseffektivt for fylkeskommunen.

Fergeavganger i Rotsund må opprettholdes på nivå som i dag, og en må sikre at også dette rutetilbudet korresponderer med annen offentlig transport.

Postadresse:
Postboks 174, N- 9156 Storslett
E-post:
postmottak@nordreisa.kommune.no

Besøksadresse:
Sentrum 17
Internett:
www.nordreisa.kommune.no

Telefon: + 47 77 77 07 00
Telefaks: + 47 77 77 07 01

Bankkonto: 4740.05.03954
Org.nr: 943 350 833

Med vennlig hilsen

Øyvind Evanger
Ordfører

Dette dokumentet er produsert elektronisk, og har derfor ingen signatur.

Nordreisa kommune
Teknisk avdeling

NORDREISA KOMMUNE
Postboks 174
9156 STORSLETT

Att. Olaf Nilsen

Delegert vedtak
Delegert utvalg miljø-, plan og utviklingsutvalget - nr. 15/16

Deres ref:	Vår ref (bes oppgitt ved svar):	Løpenr.	Arkivkode	Dato
	2015/1449-8	1301/2016	1942/15/160	15.02.2016

Igangsettingstillatelse 2 (IG-2) for omsorgsboliger Guleng III, Storslett

IGANGSETTINGSTILLATELSE
Etter plan- og bygningslovens 2008 (pbl 2008) § 21-4.
Vedtak hjemlet i delegeringsreglement vedtatt av kommunestyre i sak 71/95.

Byggested:	Muoniovegen 3, 9151 STORSLETT	Gnr/Bnr:	15/160
Tiltakshaver:	Nordreisa Kommune	Adresse:	Postboks 174, 9156 STORSLETT
Ansvarlig søker:	Asplan Viak AS	Adresse:	Postboks 24, 1301 SANDVIKA
Tiltakets art:	Nytt bygg - boligformål - over 70 m²	Bruksareal:	891,4 m²

VEDTAK

Tillatelse:
I medhold av pbl 2008 § 21-4 godkjennes søknad om tiltak etter pbl 2008 § 20-1 mottatt 01.12.2015 om tillatelse til igangsetting av øvrige arbeider – hele tiltaket for omsorgsboliger Guleng III.

Postadresse:
Postboks 174, N- 9156 Storslett
E-post:
postmottak@nordreisa.kommune.no

Besøksadresse:
Sentrum 17
Internett:
www.nordreisa.kommune.no

Telefon: + 47 77 77 07 00
Telefaks: + 47 77 77 07 01

Bankkonto: 4740.05.03954
Org.nr: 943 350 833

Godkjenning av foretak for ansvarsrett:

Foretak med sentral godkjenning:
Med hjemmel i pbl 2008, § 22-1, jf. byggesaksforskriften 2010 (SAK10) § 9-1 gis ansvarsrett i forbindelse med omsøkte tiltak til følgende foretak med sentral godkjenning:

Foretak	Godkjenningsområde
Siemens AS Org. nr. 915 826 946	PRO - Ansvarlig prosjekterende, tiltakskl. 2. Ansvarsområde: Brannalarm
Steinar Pettersen VVS-teknikk AS Org.nr. 998 509 416	PRO - Ansvarlig prosjekterende, tiltakskl. 2. Ansvarsområde: Ventilasjon, sanitæranlegg og varmeanlegg.
Mikalsen Installasjon AS Org.nr. 935 633 702	UTF - Ansvarlig utførende, tiltakskl. 2. Ansvarsområde: Brannalarm, nødlys og ledesystem.

Lokal godkjenning av foretak:
Med hjemmel i pbl 2008 § 22-3 og SAK10 § 9-2, gis lokal godkjenning av foretak og ansvarsrett i forbindelse med omsøkte tiltak til følgende foretak:

Foretak	Godkjenningsområde
Elektro kjøl AS Org. nr. 947 213 873	UTF - Ansvarlig utførende, tiltakskl. 2. Ansvarsområde: Luftbehandlingsanlegg

SAKSUTREDNING/BEGRUNNELSE FOR VEDTAKET:

Gjennomføringsplan:
Gjennomføringsplan foreligger jf. pbl 2008 § 21-2, og SAK10 § 5-3

Administrasjonens drøfting/begrunnelse:
Foretakene med sentral godkjenning, som søker om ansvarsrett, bekrefter at de oppfyller pbl 2008 § 22-1 og SAK10 §§ 10-1 og 10-2 til ansvarsrett for omsøkte fagområder.

Foretak uten sentral godkjenning som søker om ansvarsrett, bekrefter ved søknad om lokal godkjenning at de oppfyller pbl 2008 § 22-3 og SAK10 §§ 10-1 og 10-2 til ansvarsrett for omsøkte fagområder.

Til arbeid som krever ansvarsrett og ansvarlig foretak ikke selv utfører, eller har nødvendig kompetanse for å utføre, skal ansvarlig foretak forvisse seg om at innleid foretak tilfredsstiller forskriftens krav til kompetanse for sitt fag og har kontrollsystemet på plass.

Det er ansvarlig søkers ansvar å påse at alle fag er dekket med ansvarsrett før arbeidet igangsettes jf. pbl § 23-4.

Sikringstiltak ved byggearbeid:
Det vises til bestemmelsene i pbl 2008 § 28-2.

Avfall:
Alt avfall som tiltaket genererer, og som ikke gjenbrukes i egen virksomhet, må leveres til mottak godkjent av forurensningsmyndighetene. Viser for øvrig til avfallsforskrift kap. 15, Ved nybygg over 300 m2 BRA og restaurering i bygg på over 100 m2 BRA skal det foreligge avfallsplan i tiltaket jfr. SAK10 § 5-5 bokstav h.

Dokumentasjon ved tilsyn:
Kopi av denne tillatelse sammen med beskrivelse av tiltaket, godkjent situasjonsplan for plassering samt tegninger og ansvarsretter skal være tilgjengelig på byggeplassen.

ØVRIGE LOVBESTEMMELSER:

Anmodning om ferdigattest:
Ved anmodning om ferdigattest, skal det sendes inn dokumentasjon for at slutt kontrollen ikke har avdekket feil eller mangler som hindrer ferdigattest, jf pbl 2008 § 21-10 og SAK10 § 8-1. Ved endringer som ikke krever egen søknad i forhold til tillatelsen, skal det innsendes oppdatert situasjonsplan og tegninger samt underretning om tiltakets plassering.

Bortfall av tillatelse:
Er tiltaket ikke satt i gang senest innen 3 år etter at tillatelse er gitt, faller den bort. Det samme gjelder hvis tiltaket innstilles i lengre tid enn 2 år, jf pbl 2008 § 21-9.

Klageadgang
Vedtaket kan påklages til ***kommunen.*** *Klagefristen er 3 uker regnet fra den dagen da brevet kom fram til påført adressat. Det er tilstrekkelig at klagen er postlagt innen fristens utløp. Klagen skal sendes skriftlig til den som har truffet vedtaket, angi vedtaket det klages over, den eller de endringer som ønskes, og de grunner du vil anføre for klagen. Dersom du klager så sent at det kan være uklart for oss om du har klaget i rett tid, bes du også oppgi når denne melding kommer frem. Det vises til Forvaltningslovens § 28.*

En slik klage kan føre til at avgjørelsen blir omgjort. Kommunen er ikke ansvarlig for tap som tiltakshaver måtte lide ved en slik omgjøring.

Ved all kontakt med avdelingen i denne sak, vennligst referer til saksnummer 2015/1449.

Med vennlig hilsen

Birger Storaas
Byggesaksbehandler

Dette dokumentet er produsert elektronisk, og har derfor ingen signatur.

Kopi til:

STEINAR PETTERSEN VVS-TEKNIKK AS	Redervegen 35	9014	TROMSØ
SIEMENS AS	Postboks 1, Alnabru	0613	OSLO
ELEKTRO KJØL AS	Postboks 25	9152	SØRKJOSEN
MIKALSEN INSTALLASJON AS	Postboks 109	9189	SKJERVØY
ASPLAN VIAK AS	Postboks 24	1301	SANDVIKA

TROMS fylkeskommune
ROMSSA fylkkasuohkan

Næringsetaten

NORDREISA KOMMUNE
12 FEB 2016
SAKSNR.
LØPENR.
DOK.NR. ARK.KODE

Landbruks- og matdepartementet
Postboks 8007 Dep

0030 OSLO

Vår ref.:	Saksbehandler:	Arkiv:	
15/7100-13	Kjetil Helstad	V00 SAKSARKIV	
Løpenr.:	**Tlf. dir.innvalg:**	**Deres ref.:**	**Dato:**
5339/16	77 78 81 94		10.02.2016

INNSPILL JORDBRUKSFORHANDLINGENE 2016 - TROMS FYLKESKOMMUNE - MELDING OM VEDTAK

Fylkesrådet vedtok i sak 22/16 i møte 09.02.2016 følgende:

> Fylkesrådet i Troms har følgende innspill til jordbruksforhandlingene 2016:
> Fylkesrådet er bekymret over den negative utviklingen i tromslandbruket over år med hensyn til antall bruk i drift og produksjonsvolum. Ut fra jordbrukets betydning for Troms-samfunnet, forventer fylkesrådet en jordbrukspolitikk som legger til rette for og bidrar til positiv utvikling i Troms-landbruket fremover. Lønnsomhet er viktig både i forhold til å sikre at eksisterende produsenter satser videre og for rekruttering til landbruksnæringa.
>
> Grovfôrbasert husdyrproduksjon – spesielt melk, er bærebjelken i tromslandbruket. Jordbruksavtalen må derfor utformes slik at disse produksjonene sikres og fremstår som attraktive. Fylkesrådet forventer derfor at grovfôrbaserte produksjoner er prioritert i jordbruksoppgjøret 2016.
>
> Troms-landbruket står overfor betydelige investeringsutfordringer fremover. Det er derfor viktig at investeringsmidlene økes til et nivå som bidrar til at produksjonen i Troms opprettholdes og utvikles i tråd med befolkningsveksten. Eksempelvis har i dag bare 48 av 206 (23%) hentepunkt for kumelk løsdrift, noe alle kumelkeprodusenter må ha fra 2024. Det må gjennomføres en egen satsing på melkeproduksjon slik at flest mulig av melkeprodusentene fortsetter og at volum produsert i Troms opprettholdes også etter 2024.
>
> Griseproduksjonen har gått drastisk ned i Troms over år. Denne produksjonen er sentral i forhold til slakteri- og kjøttbearbeidingsindustrien i fylket. Ut fra betydningen griseproduksjonen har for slakteriinfrastrukturen i nordre-Nordland og Troms, bør det derfor kunne gis investeringsvirkemidler til griseproduksjon i hele landet.

Besøksadresse Strandveien 13
Postadresse Postboks 6600, 9296 TROMSØ
Telefon 77 78 80 00
Epost mottak postmottak@tromsfylke.no
Bankgiro 4700 04 00064
Internettadresse www.tromsfylke.no
Org.nr. NO 864 870 732

Norge har underskudd på storfekjøtt og Troms har de beste utmarksbeitene i landet. Gjennom jordbruksoppgjøret må det derfor stimuleres til økt bruk av utmarksbeitene. Storfekjøttproduksjonen kan økes ved å legge til rette for økning i antall ammekyr og at det ved om/nybygginger stimuleres til å bygge plass for oppfôring av oksekalv.

Nasjonal rovviltpolitikk må praktiseres slik at de gode utmarksbeitene i Troms kan utnyttes i størst mulig grad. Regionale fellingslag er et viktig bidrag i til gjennomføring av nasjonal rovviltpolitikk, og finansiering av drift av disse er et statlig og ikke et kommunalt ansvar. Ørn forårsaker betydelige tap av husdyr på beite i Troms, og det forventes at det gjennomføres tiltak begrenser tapene.

Stedfraktetilskudd er viktig for å legge til rette landbruk i hele landet.

Bær, grønnsaker og poteter dyrket i arktisk klima gir produkter med spesielle egenskaper. Jordbruksavtalen bør bidra til å styrke bær-, grønnsaks- og potetproduksjon i Nord-Norge.

Grovfôrbasert husdyrproduksjon i Troms kjennetegnes med at gress høstes på mange, gjerne små teiger som ligger langt fra hverandre. Dette medfører ofte betydelig transport av husdyrgjødsel og grovfôr over større avstander. Nydyrking på områder nærmere gårdene og grøfting av eksisterende jordbruksland nærmere gårdene kan bidra til å redusere transportavstandene og legge til rette for en mer rasjonell drift på gårdsbruk i drift. Tilskuddsordninger for nydyrking og grøfting av eksisterende jordbruksland er derfor viktig for å bidra til rasjonell og samfunnsøkonomisk optimal drift av gårdsbrukene.

Satsing på skogsbilveger fremover er viktig for å legge til rette for en positiv utvikling av skognæringa i Troms. Tilskuddordninger som bidrar til bedret lønnsomhet for skogskogeierne og dermed bedre bruk av skogressursene i fylket er: Drift i vanskelig terreng, Maskinell tynning, Lunningstilskudd og Lang terrengtransport med lassbærer/vinterveier.

Det må legges til rette for informasjon om og tilrettelegging for ulike typer bygdenæringer. Disse i kombinasjon med tradisjonell gårdsdrift kan føre til at flere har sitt virke på gården og kan leve av gårdens ressurser.

Midlene til rekruttering og kompetanseheving i landbruket som er del av jordbruksoppgjøret er viktig og må styrkes som bidrag til å videreutvikle landbruket i Troms.

Tilskuddsordningene RMP, SMIL og Utvalgte kulturlandskap har en viktig rolle og må videreføres.

Med vennlig hilsen

Anne Hjortdahl
ass. næringssjef

Kjetil Helstad
spesialrådgiver

Dette dokumentet er godkjent elektronisk og krever ikke signatur.

Kopi:

- Allskog Troms
- Alle kommunene i Troms, (25 postmottak),
- Troms Bondelag, Postboks 3021, 9498 HARSTAD
- Troms Bonde og Småbrukarlag, Kjosvatn, 9050 STORSTEINNES
- Kommunenes Sentralforbund Troms v/Steinart Storelv, Strandvn. 13, 9296 TROMSØ
- Sámediggi/Sametinget, Ávjovárgeaidnu 50, 9730 KARASJOK
- Fylkesmannen i Troms, Landbruksavdelingen, Postboks 6105 9296 TROMSØ
- Innovasjon Norge avd Tromsø, Postboks 6304, 9293 TROMSØ

Nordreisa kommune
Teknisk avdeling

Elise Blixgård

Delegert vedtak
Delegert utvalg miljø-, plan og utviklingsutvalget - nr. 26/16

Deres ref:	Vår ref (bes oppgitt ved svar):	Løpenr.	Arkivkode	Dato
	2015/462-15	1762/2016	233	24.02.2016

Innvilget fritak fra feieavgift på gnr. 1942/3/20

Saksopplysninger:
Søknad om fritak for feiing på gnr 3/20, Solvang datert 08.02.2016.

Vurderinger:
Eier søker om fritak for feiavgift for boligen på eiendom 3/20. Eier kjøpte eiendommen i 2014/2015 og bor på annen eiendom. Boligen på 3/20 har vært ubebodd og er ikke beboelig slik den fremstår i dag.
Eiendommen er registrert med feieavgift og eiendomsskatt.

Alle bolighus i Nordreisa omfattes av kommunens feieordning, som også gjelder tilsyn av ildsted. Boliger som ikke er i bruk kan fritas ordningen.

Vedtak:
Boligen på eiendom 3/20 fritas for feiing og feieavgiften fra 1.4.2016 da boligen er ubebodd. Dersom boligen tas i bruk plikter eier å melde fra om dette til kommunen

Klageadgang
Vedtaket kan påklages til ***Nordreisa kommune.*** *Klagefristen er 3 uker regnet fra den dagen da brevet kom fram til påført adressat. Det er tilstrekkelig at klagen er postlagt innen fristens utløp.*

Klagen skal sendes skriftlig til den som har truffet vedtaket, angi vedtaket det klages over, den eller de endringer som ønskes, og de grunner du vil anføre for klagen. Dersom du klager så sent at det kan være uklart for oss om du har klaget i rett tid, bes du også oppgi når denne melding kommer frem.

Postadresse:
Postboks 174, N- 9156 Storslett
E-post:
postmottak@nordreisa.kommune.no

Besøksadresse:
Sentrum 17
Internett:
www.nordreisa.kommune.no

Telefon: + 47 77 77 07 00
Telefaks: + 47 77 77 07 01

Bankkonto: 4740.05.03954
Org.nr: 943 350 833

Med vennlig hilsen

Bente Fyhn
Konsulent

Dette dokumentet er produsert elektronisk, og har derfor ingen signatur.

Kopi til:
Feier Geir Wahlgren

Nordreisa kommune
Teknisk avdeling

Gunda Karlsen dødsbo v/Kjell Halonen

Delegert vedtak
Delegert utvalg miljø-, plan og utviklingsutvalget - nr. 27/16

Deres ref:	Vår ref (bes oppgitt ved svar):	Løpenr.	Arkivkode	Dato
	2016/227-2	1770/2016		24.02.2016

Innvilget midlertidig fritak for kommunale avgifter gnr 47/1/4

Saksopplysninger:
Søknad om fritak for kommunale avgifter datert 13.02.2016.

Vurderinger:
Boligen på eiendom 47/1/4 er ubebodd da eier er gått bort og det er uklart hva som skjer med boligen. Kjell Halonen søker på vegne av dødsboet om fritak for kommunale avgifter.

Eiendommen er registrert med vann-, kloakk og feieavgift, samt eiendomsskatt.

Forskrift for vann- og kloakkgebyrer for Nordreisa kommune inneholder gebyrplikt for fast eiendom som er tilknyttet vann- og/eller avløpsledning. Samme forskrift åpner for midlertidig opphør som varer mindre enn 12 måneder. Midlertidig opphør medfører at vanninntaket plomberes av kommunen. Ved varig opphold skal stikkledning frakobles der den i sin tid ble tilkoblet. Arbeidet skal meldes kommunen som godkjenner dette.

Alle bolighus i Nordreisa omfattes av kommunens feieordning, som også gjelder tilsyn av ildsted. Boliger som ikke er i bruk kan fritas ordningen.
Det finnes ingen hjemmel for å frita eiendom for eiendomsskatt.

Vi har imidlertid levert kopi av deres klage vedrørende eiendomsskatt til økonomiavdelingen slik at de kan behandle eiendomsskattegrunnlaget for gnr 47/1/4 på nytt.

Når det gjelder tomten har vi overlevert kopi av samme brev til Hanne Henriksen slik at hun kan gi dere en tilbakemelding på dette.

Postadresse:
Postboks 174, N- 9156 Storslett
E-post:
postmottak@nordreisa.kommune.no

Besøksadresse:
Sentrum 17
Internett:
www.nordreisa.kommune.no

Telefon: + 47 77 77 07 00
Telefaks: + 47 77 77 07 01

Bankkonto: 4740.05.03954
Org.nr: 943 350 833

Vedtak:
Eiendommen gnr 47/1/4 innvilges midlertidig fritak for vann-, kloakk og feieavgift i tidsrommet 01.04.2016 – 31.03.2017 da boligen er ubebodd. Tas boligen i bruk før 31.03.2017 plikter eier å melde fra om dette til kommunen.

Vanninntaket skal plomberes av kommunen, eier må oppgi kontaktperson slik at kommunens folk kan komme inn å få plombert. Dette meldes fra til Yngve Mathisen på tlf 40 43 76 46.

Klageadgang
Vedtaket kan påklages til ***Nordreisa kommune.*** *Klagefristen er 3 uker regnet fra den dagen da brevet kom fram til påført adressat. Det er tilstrekkelig at klagen er postlagt innen fristens utløp.*

Klagen skal sendes skriftlig til den som har truffet vedtaket, angi vedtaket det klages over, den eller de endringer som ønskes, og de grunner du vil anføre for klagen. Dersom du klager så sent at det kan være uklart for oss om du har klaget i rett tid, bes du også oppgi når denne melding kommer frem.

Med vennlig hilsen

Bente Fyhn
Konsulent

Dette dokumentet er produsert elektronisk, og har derfor ingen signatur.

Kopi til:
Feier Geir Wahlgren
Yngve Mathisen Anleggesseksjon

Interne kopi mottakere:
Hilde Henriksen Teknisk avdeling

Nordreisa kommune
Teknisk avdeling

Erna Lund

Delegert vedtak
Delegert utvalg miljø-, plan og utviklingsutvalget - nr. 3/16

Deres ref:	Vår ref (bes oppgitt ved svar):	Løpenr.	Arkivkode	Dato
	2016/143-2	677/2016	233	26.01.2016

Innvilget midlertidig fritak for vannavgift, Rødum gård, gnr 1942/76/1

Saksopplysninger:
Søknad om fritak for kommunale gebyrer datert 12.01.2016.

Vurderinger:
Bolighuset på gnr 1942/76/1 er ikke bebodd etter døsfall. På vegne av arvingene søker Erna Lund om fritak for kommunale avgifter.

Eiendommen er registrert med vanngebyr og eiendomsskatt.

Forskriften for vann- og kloakkgebyr for Nordreisa kommune inneholder gebyrplikt for fast eiendom som er tilknyttet kommunal vann- og/eller avløpsledning. Samme forskriften åpner for midlertidig opphør som varer mindre enn 12 måneder. Midlertidig opphør medfører at vanninntaket plomberes av kommunen. Ved varig opphold skal stikkledningen frakobles av kommunen der den i sin tid ble tilkoblet.

Det finnes ingen hjemmel for å frita eiendom for eiendomsskatt.

Vedtak:
Eiendommen 76/1 innvilges midlertidig fritak for vannavgift i tidsrommet 01.01. – 31.12.16 da boligen er ubebodd. Tas boligen i bruk før 31.12.16 plikter eier å melde fra om dette til kommunen.

Vanninntaket skal plomberes av kommunen, eier må oppgi kontaktperson slik at kommunens folk kan komme inn for å få plombert. Dette meldes fra til tlf 40 43 76 46.

Postadresse:
Postboks 174, N- 9156 Storslett
E-post:
postmottak@nordreisa.kommune.no

Besøksadresse:
Sentrum 17
Internett:
www.nordreisa.kommune.no

Telefon: + 47 77 77 07 00
Telefaks: + 47 77 77 07 01

Bankkonto: 4740.05.03954
Org.nr: 943 350 833

Klageadgang
Vedtaket kan påklages til ***Nordreisa kommune.*** *Klagefristen er 3 uker regnet fra den dagen da brevet kom fram til påført adressat. Det er tilstrekkelig at klagen er postlagt innen fristens utløp.*

Klagen skal sendes skriftlig til den som har truffet vedtaket, angi vedtaket det klages over, den eller de endringer som ønskes, og de grunner du vil anføre for klagen. Dersom du klager så sent at det kan være uklart for oss om du har klaget i rett tid, bes du også oppgi når denne melding kommer frem.

Med vennlig hilsen

Bente Fyhn
Konsulent

Dette dokumentet er produsert elektronisk, og har derfor ingen signatur.

Kopi til:
Yngve Mathisen, Anleggsdrift

Fylkesmannen i Troms
Romssa Fylkkamánni

Saksbehandler	Telefon	Vår dato	Vår ref.	Arkivkode
Kjell-Magne Johnsen	77642212	22.02.2016	2014/5053 - 32	443.1
		Deres dato	Deres ref.	

NORDREISA KOMMUNE
26 FEB 2016
SAKSNR.
LØPENR.
DOK.NR. ARK.KODE

Etter adresseliste

Nye bestemmelser for regulering fiske etter laks, sjøørret og sjørøye i sjø og elv i Troms er fastsatt

Fylkesmannen i Troms viser til tidligere korrespondanse jf. brev av 10.februar 2015, 27. mars 2015, 17. juni 2015 og 7. oktober 2015. Vi viser også til brev fra Miljødirektoratet av 5. februar 2016 (vedlegg).

To av forskriftene som regulerer fiske etter laks, sjøørret og sjørøye i sjø og elv har vært gjennom revisjon, og hovedrevisjonen som startet i desember 2014, er nå avsluttet. Miljødirektoratet har nå vedtatt endringer i bestemmelsene som regulerer fiske etter laks, sjøørret og sjørøye i sjø og elv. De vedtatte endringene trer i kraft umiddelbart.

Lokale endringsforslag har blitt tatt til følge i den grad de har vært i tråd med direktoratets retningslinjer for fiskereguleringene. Vi gjør oppmerksom at spesielle redskapsbegrensninger herunder markforbud har blitt tatt ut av den landsomfattende forskriften. Eventuelle redskapsbegrensninger kan imidlertid fastsettes med lokale regler.

Oppsummering av høring og direktoratets vedtatte endringer og øvrige relevante dokumenter, med oversikt over endringene, kan lastes ned fra vår hjemmeside:https://www.fylkesmannen.no/Troms/Miljo-og-klima/Fiskeforvaltning/Nye-fiskeregler-i-sjo-og-elv-er-vedtatt/

Med hilsen

Evy Jørgensen
miljøverndirektør

Heidi-Marie Gabler
fagansvarlig

Dokumentet er elektronisk godkjent og har ikke håndskrevne signaturer.

Vedlegg
Oversendelsesbrev fra Miljødirektoratet

(forts side 2)

Fylkeshuset, Strandvegen 13
Postboks 6105, 9291 Tromsø
Telefon: 77 64 20 00
Telefaks: 77 64 21 39
Avdeling
Miljøvernavdelingen
fmtrpostmottak@fylkesmannen.no
www.fylkesmannen.no/troms

Kopi til:

Miljødirektoratet	Postboks 5672, Sluppen	7485	TRONDHEIM
Troms fylkeskommune	Postboks 6600	9296	Tromsø
Kommunene i Troms			
Troms fylkeslag av NJFF v/Stein Ole Sommerseth		9470	GRATANGEN

TROMS fylkeskommune
ROMSSA fylkkasuohkan

Kulturetaten

NORDREISA KOMMUNE
Dag
Ref MPW
25 JAN 2016
SAKSNR:
LØPENR:
DOK.NR: ARKIVKODE:

Se adresseliste

Vår ref.:	Saksbehandler:	Arkiv:	
13/559-41	Toril Skoglund	C22 SAKSARKIV	
Løpenr.:	**Tlf. dir.innvalg:**	**Deres ref.:**	**Dato:**
1512/16	77 78 81 79		12.01.2016

REGIONAL PLAN FOR FRILUFTSLIV, VILT OG INNLANDSFISK 2016-2027 - OFFENTLIG ETTERSYN OG HØRING

Fylkesrådet vedtok 12. januar 2016 i sak nr 3/16 å sende ut *Regional plan for friluftsliv, vilt og innlandsfisk 2016-2027* med handlingsprogram for 2016-2019 på offentlig ettersyn og høring. Høringsfristen er 23. februar 2016, og endelig vedtak gjøres i fylkestinget i mars.

Med den regionale planen for friluftsliv, vilt og innlandsfisk ønsker Troms fylkeskommune å legge føringer for at alle i Troms skal ha mulighet til å drive friluftsliv som positiv aktivitet for helse og trivsel. Planen skal også være retningsgivende for en bærekraftig forvaltning av høstbart hjortevilt og innlandsfisk.

Planen møter nasjonale forventninger og legger føringer for et langsiktig arbeid på området. Planen løfter den regionale friluftslivspolitikken, og skal legges til grunn for regional, kommunal og statlig planlegging og virksomhet i regionen.

Plandokumentene lastes ned på fylkeskommunens hjemmesider:
http://www.tromsfylke.no/Tjenester/Planlegging/Regionale-planer-og-strategier

Høringsinnspillene sendes til Troms fylkeskommune innen 23. februar 2016 på følgende adresse: postmottak@tromsfylke.no eller Troms fylkeskommune, postboks 6600, 9296 Tromsø.

Med vennlig hilsen

Vibeke Skinstad
ass. fylkeskultursjef

Toril Skoglund
rådgiver friluftsliv

Dette dokumentet er godkjent elektronisk og krever ikke signatur.

48#227:1941dab2-a684-43c8-b489-1e9d7dacc86e:2

Besøksadresse Strandveien 13
Postadresse Postboks 6600, 9296 TROMSØ
Telefon 77 78 80 00
Telefaks 77 78 80 01
Epost mottak postmottak@tromsfylke.no
Bankgiro 4700 04 00064
Internettadresse www.tromsfylke.no
Org.nr. NO 864 870 732

Adresseliste

Kommunene i Troms
Regionrådene i Troms
Finnmark fylkeskommune
Nordland fylkeskommune

Allskog Troms, Ingvald Ystgaards vei 13A, 7047 Trondheim

Bioforsk Nord Holt, Postboks 2284, 9269 Tromsø

Den Norske Turistforening (DNT), Youngstorget 1, 0181 OSLO
Destinasjon Senja, Laukhellavn 2, 9303 Silsand
Destinasjon Harstad, Postboks 654, 9486 Harstad
Direktoratet for mineralforvaltning

Fiskeridirektoratet Region Troms
Forskningsrådet, Postboks 564, 1327 Lysaker
Fortidsminneforeningen i Troms, Postboks 942, 9259 Tromsø
Forum for Natur og Friluftsliv, Troms, c/o Bioforsk Nord Holt, Postboks 2284, 9269 Tromsø
Framsenteret
Funksjonshemmedes Fellesorganisasjon Troms (FFO)
Fylkeseldrerådet
Fylkesmannen i Troms
Fylkesrådet for funksjonshemmede

Halti kvenkultursenter
Halti nasjonalparksenter
Harstad Turlag, Postboks 227, 9483 Harstad
Helsedirektoratet

Integrerings- og mangfoldsdirektoratet
Innovasjon Norge, Troms
Ishavskysten friluftsråd

Kartverket, Postboks 600 Sentrum, 3507 Hønefoss
KS Troms
KUN Senter for kunnskap og likestilling, Steigen, 8286 Nordfold
Kunnskapsparken Finnsnes
Kunnskapsparken Nord
Kystverket – Troms og Finnmark

LO Troms

Mattilsynet, Regionkontor for Troms og Finnmark
Midt-Troms friluftsråd
Midt-Troms Museum, Postboks 1080, Andselv torg, 9326 Bardufoss
Miljødirektoratet
Miljøvernforbundet i Troms, holm@nmf.no

Natur og ungdom, troms@nu.no, postboks 4783 Sofienberg, 0506 Oslo
Naturvernforbundet, Postboks 924, 9259 Tromsø
Nasjonalparkstyret for Øvre Dividal nasjonalpark, Postboks 6105, 9291 Tromsø

48#228:1941dab2-a684-43c8-b489-1e9d7dacc86e:3

Nasjonalparkstyret for Reisa nasjonalpark/Raisduottarhaldi landskapsvernområde, Postboks 6105, 9291 Tromsø
Nasjonalparkstyret for Rhokunborri nasjonalpark, Postboks 6105, 9291 Tromsø
Nasjonalparkstyret for Ånderdalen nasjonalpark, Postboks 6105, 9291 Tromsø
NHO Troms
Nofima, Postboks 6122, 9291 Tromsø
NordNorsk Reiseliv AS, avdeling Tromsø
Norges Handikapforbund Nord-Norge, Mellomveien 50, 9007 Tromsø
Norges Jeger- og Fiskerforbund (NJFF) Troms, Hovedveien 2, 9151 Storslett
Norges Turmarsjforbund, Postboks 147, 1471 Lørenskog
Norges vassdrags- og energidirektorat (NVE)
Norske Kveners Forbund, Hansjordnesgata 9, 9009 Tromsø
Nordnorsk botanisk forening, Postboks 1172 Blindern, 0318 Oslo
Nord-Troms friluftsråd
Nord-Troms Museum, Bjørklysvingen 13, 9152 Sørkjosen
Nord-Troms Reiseliv
Nord-Troms Studiesenter, Halti Næringshage, Hovedveien 2, 9151 Storslett
Nord-Troms Turlag, Heidi Arnesen, Goppa 6, 9152 Sørkjosen
NORUT

Ofoten friluftsråd

Perspektivet Museum, Postboks 162, 9252 Tromsø

Riksantikvaren

Sametinget
Sameforeningene i Troms
Samiske institusjoner, språk- og kultursentra i Troms
Senja Turlag, Postboks 498, 9305 Finnsnes
Statens vegvesen, Region Nord
Statens naturoppsyn, postboks 5672 Sluppen, 7485 Trondheim
Statskog SF
Studiesenteret Finnsnes, Postboks 609, 9306 Finnsnes
Studiesenteret Harstad, Strandvn 6 a, 9350 Sjøvegan
Sør-Troms Museum, Trondenesveien 122, 9404 Harstad

Troms barne- og ungdomsråd
Troms Bondelag
Troms Bonde- og småbrukarlag
Troms Bygdekvinnelag, Brita Kjelstrup Køhl, Hauglandveien, 9360 Bardu
Troms fylkeskystlag, Ole-Magnus Ellefsen, Astafjordveien 665, 9446 Grovfjord
Troms Historielag, v/Elin Myhre, Gottesjord, 9310 Sørreisa
Troms idrettskrets
Troms KFUK/KFUM, Helmer Hansensgate 11, 9011 Tromsø
Troms orienteringskrets, Grønvollen 6, 9050 Storsteinnes
Troms Røde kors, Havnegata 20, 9405 Harstad
Troms Turlag, Postboks 284, 9253 Tromsø
Troms 4H, Postboks 6105, 9296 Tromsø

Tromsø forsvarsmuseum, Prestvannvegen 4B, 9011 Tromsø
Tromsø Museum – Universitetsmuseet, Universitetet i Tromsø, 9037 Tromsø

Ungdommens fylkesråd

48#229:1941dab2-a684-43c8-b489-1e9d7dacc86e:4

Universitetet i Tromsø - Norges arktiske universitet
UNN
Utdanningsdirektoratet

Verneområdestyret for Kvænangsbotn og Navitdalen landskapsvernområde, Postboks 6105, 9291 Tromsø
Verneområdestyret for Lyngsalpan landskapsvernområde, Postboks 6105, 9291 Tromsø
Verneområdestyret for Nordkvaløy-Rebbenesøy landskapsvernområde, Postboks 6105, 9291 Tromsø
Visit Lyngenfjorden AS
Visit Tromsø

48#230:1941dab2-a684-43c8-b489-1e9d7dacc86e:5

Troms fylkeskommune
Strandveien 13
9007 Tromsø

32

Nordreisa kommune
Postboks 174
9156 STORSLETT

REGIONAL PLAN FOR FRILUFTSLIV, VILT OG INNLANDSFISK 2016-2027 PÅ OFFENTLIG ETTERSYN OG HØRING

48#226:1941dab2-a684-43c8-b489-1e9d7dacc86e:1

Fylkesmannen i Troms
Romssa Fylkkamánni

Saksbehandler	Telefon	Vår dato	Vår ref.	Arkivkode
Aase Berg	77642074	19.01.2016	2016/572 - 1	512.1
		Deres dato	Deres ref.	

NORDREISA KOMMUNE
25 JAN 2016
SAKSNR.
LØPENR.
DOK.NR.
ARK.KODE

Til kommuner i Troms,
se adresseliste

Regionale miljøtilskudd 2015 - generell informasjon

Vi ønsker med dette brevet å informere om endelige satser for regionale miljøtilskudd for Troms 2015 og frister knyttet blant annet til attesteringer og klagebehandlinger.

Endelige satser
De endelige satsene ble låst 15.01.2016. Ingen satser er redusert i forhold til de veiledende satsene. De fleste tiltakene har samme satser som ved forrige søknadsomgang. Under finner dere oversikt over de endelige satsene for 2015 (utbetaling 2016) for det enkelte tiltak.

Tiltak	Tiltaksklasse	Veileder	Enhet/ subenhet	Sats (kr)
1.1.1	Bygdenært	1a Jordbruksdrift på ytre kyst	daa	80 Maks: kr 100 000 Min: 5 daa
	Veikanter	1b Slått av kanter i jordbrukslandskapet	daa	1000 Maks: 20 daa
1.1.2	Bygdenært	2a Beite i bygdenært kulturlandskap	dyr/ daa	70/210
	Øyer/ holmer/ veiløse områder	2b Beite på vanskelig tilgjengelige områder på øyene og langs kysten	dyr/ daa	160/ 480 Maks: kr 100 000
	Areal med spesielle verdier	2c Skjøtsel av bratt areal ved beite	dyr/ daa	50/150 Maks: kr 6000
1.2.4	Helling 1:5	3 Skjøtsel av bratt areal ved slått	daa	200
	Helling 1:3	3 Skjøtsel av bratt areal ved slått	daa	200
2.4.12	Slått av biologisk verdifulle arealer	5a Skjøtsel av biologisk verdifulle arealer ved slått	daa	1 000

Fylkeshuset, Strandvegen 13
Postboks 6105, 9291 Tromsø
Telefon: 77 64 20 00
Telefaks: 77 64 21 39
Avdeling
Landbruksavdelingen
fmtrpostmottak@fylkesmannen.no
www.fylkesmannen.no/troms

2.4.13	Beite av biologiske verdifulle arealer	5b Skjøtsel av biologisk verdifulle arealer ved beite	daa	800
2.5.16 Bevaringsverdige husdyrraser	Storfe	6 Bevaringsverdige storferaser - STN-fe	dyr	1 000
	Hest	6 Bevaringsverdige storferaser - Nordlandshest/lyngshest	dyr	2 000
3.6.18 Drift av enkeltseter med melkeproduksjon	4-6 uker	7a Drift av enkeltseter med melkeproduksjon	seter	20 000
3.6.19 Drift av fellesseter med melkeproduksjon	4-6 uker	7b Drift av fellesseter med melkeproduksjon	seter	30 000
3.7.23	Hesjing	8 Hesjing	daa	600 Maks: 15 daa
3.8.26 Skjøtsel av automatisk fredede kulturminner	Beite	9 Skjøtsel av automatisk fredete kulturminner ved beite	daa	2000 Maks kr 100 000 for slått/beite
	Slått	9 Skjøtsel av automatisk fredete kulturminner ved slått	daa	2000
4.10.30 Vedlikehold av ferdselsårer i jordbrukslandskapet	Lav tilrettelegging	10 Vedlikehold av ferdselsårer i jordbrukslandskapet	meter	5 Maks 2000 m
6.13.56	Voksende kultur	11a Nedlegging/nedfelling	daa	100 Maks 500 daa
6.13.57	Bruk av tilførselsslanger	11b Bruk av slangeutstyr	daa	50 Maks 500 daa
6.13.58	Spredning med rask nedmolding	11c Spredning med rask nedmolding	daa	70 Maks 500 daa
1.2.5 Drift av beitelag	Sau/geit	4 Drift av beitelag, småfe	dyr	14
	Hest/storfe	4 Drift av beitelag, storfe	dyr	40

Frister for attesteringer og endring av kontonummer

Vi anbefaler kommunene å ta en rask gjennomgang av søknadene for å forsikre seg om at de er korrekt behandlet. Neste skritt i prosessen er å attestere søknadene. Fristen for kommunene til å gjennomføre attesteringer er **fredag 5. februar 2016**. Landbruksdirektoratet utbetaler

RMP-tilskuddene **24.februar 2016.** Tilskuddsbrev blir tilgjengelig i Altinn for alle søkere. Søkere vil også bli varslet ved utsending av SMS eller epost. Tilskuddsbrevet ligger også tilgjengelig i eStil under hver enkelt søknad.

Søker kan endre kontonummer til og med **31. januar 2016.** Søker skal ikke oppgi kontonummer i papirsøknaden eller i den elektroniske søknaden i Altinn for RMP. Det kontonummeret som oppgis i søknad om produksjonstilskudd blir benyttet ved utbetaling.

Dersom søker ikke har søkt produksjonstilskudd eller ønsker å endre kontonummeret som tilskuddet skal utbetales til, må søker endre kontonummer selv, fortrinnsvis via elektronisk tjeneste i Altinn eller ved å sende inn skjema SLF-056 til kommunen.
For hver endring av kontonummer vil søker få kvittering i meldingsboksen i Altinn i tillegg til at det logges sentralt hos Landbruksdirektoratet. Dersom det skal gjøres manuelt er det Fylkesmannen som har tilgang til å gjøre dette i LREG-tjenester.

Kort om klagebehandling
Klagefristen er tre uker fra søker mottar vedtaket, jfr. *Forvaltningsloven* § 29. Klage på vedtak fattet av kommunene skal sendes til kommunene, jfr. *Forvaltningsloven* § 32. Når kommunen mottar en klage, må kommunen vurdere om klagen skal imøtekommes eller ikke. I følge Forvaltningsloven § 33 kan kommunen: ***oppheve eller endre vedtaket*** (dersom kommunen finner klagen begrunnet og det har kommet nye opplysninger). Kommunene underretter søkeren om det nye vedtaket og gir ny klagefrist dersom søkeren bare har fått delvis medhold i klagen. Det må gå tydelig frem av saksfremstillingen hvorfor kommunen har gjort om vedtaket sitt. Kommunen kan ***opprettholde tidligere vedtak***. Dokumentene i saken sendes da til Fylkesmannen sammen med en uttalelse om hvorfor vedtaket bør opprettholdes. Fylkesmannen fatter endelig vedtak.

Klagebehandling er ikke satt til et gitt tidspunkt som tidligere. ***All klagebehandling skal skje på utsiden av eStil,*** og det er kommunen som må sende ut nye vedtaksbrev ved avgjørelse av klager. Dersom klagen tas til følge, må saksbehandler gjenåpne søknaden i eStil og legge inn nye verdier på denne. eStil regner automatisk ut gjenstående utbetaling dersom det allerede er gjort en utbetaling på søknaden og det genereres automatisk nytt tilskuddsbrev. Når søknaden har fått status «utbetalt» vises det nye tilskuddsbrevet i eStil og kommunen kan laste ned og sende ut tilskuddsbrevet.

Vi viser for øvrig til retningslinjer og saksbehandling RMP Troms sendt kommunene i brev av 29.07.2015.

Med hilsen

Marianne Vileid Uleberg
underdirektør

Aase Berg
rådgiver

Dokumentet er elektronisk godkjent og har ikke håndskrevne signaturer.

Nordreisa kommune
Teknisk avdeling

Nina Olsen
Kirkely 27
9151 STORSLETT

Delegert vedtak
Delegert utvalg miljø-, plan og utviklingsutvalget - nr. 4/16

Deres ref:	Vår ref (bes oppgitt ved svar):	Løpenr.	Arkivkode	Dato
	2015/462-11	682/2016	233	26.01.2016

Svar på søknad om fritak kommunale avgifter på gnr. 1942/14/42

Saksopplysninger:
Søknad om tilbakebetaling av feie-/tilsynsavgiften datert 11.01.16.

Vurderinger:
Eier av gnr 14/42 ber om å få tilbakebetalt feie- og tilsynsavgiften for årene 2014 og 2015 med begrunnelse at det ikke har vært utført feiing/tilsyn siden 2013.

I forskriften som ble vedtatt av Nordreisa kommunestyre den 16.12.15 står det i §4, om hyppighet for feiing:
«Kommunen skal sørge for at alle røykkanaler i fyringsanlegg for oppvarming av rom og bygninger blir feid etter behov og minst én gang hvert fjerde år.»
Videre står det i § 4.1.
«Brannsjefen bestemmer hvor ofte feiing skal gjennomføres, basert på grunnlag av eiendommens fyringsanlegg, fyringens art og omfang.»
I §5.1 står det at tilsyn med fyringsanlegg i bolig utføres minst én gang hvert fjerde år.

Om gebyrplikten står det i forskriften:
§ 7.2. Gebyr for feiing og tilsyn fastsettes årlig av kommunestyret. Gebyret dekker både feiing og tilsyn. Det skal svares gebyr for samtlige bygg som har ett eller flere fast tilknyttede fyringsanlegg, uavhengig av om disse er i regelmessig bruk eller ikke.
§ 7.3. Gebyrplikten er normalt ikke knyttet til tidspunktet for gjennomføring av feiing eller tilsyn.
§ 7.4. Gebyr kan innkreves selv om feiing og tilsyn ikke er utført i følgende tilfeller:
1. Feier ved inspeksjon av fyringsanleggets røykkanaler har funnet at feiing ikke er nødvendig.
2. Feier etter varsel og ved oppmøte til fastsatt tid, ikke har tilfredsstillende adgang til fyringsanlegget.
3. Gebyret innkreves periodevis (årlig) sammen med andre kommunale gebyrer.

Postadresse:
Postboks 174, N- 9156 Storslett
E-post:
postmottak@nordreisa.kommune.no

Besøksadresse:
Sentrum 17
Internett:
www.nordreisa.kommune.no

Telefon: + 47 77 77 07 00
Telefaks: + 47 77 77 07 01

Bankkonto: 4740.05.03954
Org.nr: 943 350 833

Vedtak:
På grunnlag av lokal forskrift for feiing og tilsyn av fyringsanlegg i Nordreisa kommune avslås søknad om tilbakebetaling av feie-/tilsynsavgiften.

Klageadgang
Vedtaket kan påklages til ***Nordreisa kommune.*** *Klagefristen er 3 uker regnet fra den dagen da brevet kom fram til påført adressat. Det er tilstrekkelig at klagen er postlagt innen fristens utløp.*

Klagen skal sendes skriftlig til den som har truffet vedtaket, angi vedtaket det klages over, den eller de endringer som ønskes, og de grunner du vil anføre for klagen. Dersom du klager så sent at det kan være uklart for oss om du har klaget i rett tid, bes du også oppgi når denne melding kommer frem.

Med vennlig hilsen

Bente Fyhn
Konsulent

Fra: Berit Fjellberg[Berit.Fjellberg@ntroms.no]
Dato: 29.01.2016 11:21:10
Til: Post Kvænangen; Post Kafjord; Lyngen kommune (post@lyngen.kommune.no); Post Nordreisa; Post Skjervoy; Post Storfjord
Tittel: Særutskrift - interkommunalt skadefellingslag

Til Lyngen kommune, med kopi til øvrige Nord-Troms kommuner

Hilsen

BERIT FJELLBERG

DAGLIG LEDER

Nord-Troms Regionråd DA
mob / 97 56 73 66
tlf / 77 58 82 79
web / www.nordtromsportalen.no

Til
Lyngen kommune

MELDING OM VEDTAK
NORD-TROMS REGIONRÅD DA

EMNE:	Møte nr 01-2016
STED:	Arctic Panorama lodge, Uløybukt
TIDSPUNKT:	26. januar 2016

Sak 06/16 Interkommunalt skadefellingslag
Saksdokumenter:

- Særutskrift sak 18/12 Opprettelse av interkommunalt skadefellingslag

Sak fra Kåfjord kommune ved ordfører Svein Leiros

Saken gjelder det interkommunale skadefellingslaget som vi har i region. Kåfjord kommune har vært vertskommunene for dette, men ønsker ikke mere å ha dette ansvaret da vår mann som jobbet med dette ikke lengere har kapasitet til å utføre denne jobben.

Kåfjord kommune er heller ikke fornøyd med den statlige ordningen, men her jobber leder for viltnemda John Karlsen med de statlige myndigheter.
Vi har drøftet dette internt i kommunen sammen med John Karlsen og fylkesmannen sin representant Andreas Røsæg. En løsning er at dersom alle kommuner går inn med 15.000.- hver så har vi fått det økonomiske på plass, og vi kan eventuelt kjøpe denne tjenesten og eller at noen av de andre kommunene har tatt på seg vertskommune rollen. Vi har prøvd å se internt i vår kommune om vi har den kompetansen hos noen andre av ansatte, men har dessverre ikke funnet noen.

Saken er behandlet i Nord Troms Regionråd 21.05.12 og det ble da gjort et enstemmig vedtak. Derfor må den vel igjen til regionrådet. Siden vi ikke har møte før jul og kontraktene/ansettelsene til lederne og jaktlaget går ut ved årsskiftet bør vi fatte et nytt vedtak i regionrådet.

Adr.: Hovedveien 2, 9151 Storslett
Tlf. 77 58 82 79, Org. nr. 979 470 452
E-post: regionrad@halti.no
www.nordtromsportalen.no

Forslag til vedtak fremmet i møte:
Lyngen kommune har gjort vedtak om opprettelse av skadefellingslag. Lyngen kommune inviterer de andre kommunene til å delta i skadefellingslaget. Inngangsbilletten settes til kr. 15.000,- pr kommune pr. år.

Vedtak: forslag til vedtak fremmet i møte ble enstemmig vedtatt.

Rett protokollutskrift bevitnes
28.01.16
(sign)
Berit Fjellberg
Referent

Kopi til kommunene:

- Storfjord
- Kåfjord
- Skjervøy
- Nordreisa
- Kvænangen

DER KONTRASTER FORMER FOLK

NORD-TROMS

Nordreisa kommune
Utviklingsavdeling

A-vista
post@a-vista.no

Delegert vedtak
Delegert utvalg miljø-, plan og utviklingsutvalget - nr. 14/16

Deres ref:	Vår ref (bes oppgitt ved svar):	Løpenr.	Arkivkode	Dato
	2015/1033-6	1211/2016	1942/30/11	11.02.2016

Søknad om tiltak gbnr 30/11

BYGGETILLATELSE
Svar på søknad om rammetillatelse for tiltak etter plan- og bygningsloven § 20-1.
Vedtak hjemlet i delegeringsreglement vedtatt av Nordreisa kommunestyre i sak 71/95.

Byggested:	Reisadalen 2951, 9151 STORSLETT	Gnr/Bnr:	30/11
Tiltakshaver:	Olaug Bergset	Adresse:	olaug.bergset@tromsfylke.no
Ansvarlig søker:	A-VISTA	Adresse:	post@a-vista.no
Tiltakets art:	Endring av bygg - utvendig tilbygg større enn 50 m²	Bruksareal:	70 m²

VEDTAK

Tillatelse:
Med hjemmel i plan- og bygningsloven (pbl) §§ 20-1 og 21-4 godkjennes søknad om tillatelse i ett trinn mottatt 03.07.2015 for oppføring av tilbygg til enebolig.

Det vises for øvrig til søknadens vedlagte tegninger, situasjonskart og godkjente søknader om ansvarsrett og kontrollerklæringer.

Postadresse:
Postboks 174, N- 9156 Storslett
E-post:
postmottak@nordreisa.kommune.no

Besøksadresse:
Sentrum 17
Internett:
www.nordreisa.kommune.no

Telefon: + 47 77 77 07 00
Telefaks: + 47 77 77 07 01

Bankkonto: 4740.05.03954
Org.nr: 943 350 833

Godkjenning av foretak for ansvarsrett:

Foretak med sentral godkjenning:
Med hjemmel i pbl 2008, § 22-1, jf. byggesaksforskriften 2010 (SAK10) § 9-1 gis ansvarsrett i forbindelse med omsøkte tiltak til følgende foretak med sentral godkjenning:

Foretak	Godkjenningsområde
A-VISTA Org. nr. 992 417 064	SØK - Ansvarlig søker, tiltakskl. 1 PRO - Ansvarlig prosjekterende og kontrollerende for prosjektering, tiltakskl. 1. Ansvarsområde: Bygninger og installasjoner

Lokal godkjenning av foretak:
Med hjemmel i pbl 2008 § 22-3 og SAK10 § 9-2, gis lokal godkjenning av foretak og ansvarsrett i forbindelse med omsøkte tiltak til følgende foretak:

Foretak	Godkjenningsområde
JOWA Maskin Org. nr. 989 434 632	UTF – Ansvarlig utførende Ansvarsområde: grunnarbeid
Rørtjeneste Nord AS Org. nr. 991 534 903	UTF – Ansvarlig utførende Ansvarsområde: Sanitæranlegg, innvendig
Henriksen bygg & flis Org. nr. 814 459 462	UTF – Ansvarlig utførende Ansvarsområde: Betongarbeid, tømrerarbeid, membran og flis

SAKSUTREDNING/BEGRUNNELSE FOR VEDTAKET:

Planstatus:
LNFR-område

Nabovarsling:
Naboer og gjenboere er varslet iht. pbl 2008 § 21-3 og SAK10 § 5-2.

Gjennomføringsplan:
Gjennomføringsplan foreligger jf. pbl 2008 § 21-2, og SAK10 § 5-3

Administrasjonens drøfting/begrunnelse:
Foretaket med sentral godkjenning, som søker om ansvarsrett, bekrefter at de oppfyller pbl 2008 § 22-1 og SAK10 §§ 10-1 og 10-2 til ansvarsrett for omsøkte fagområder.

Foretakene uten sentral godkjenning som søker om ansvarsrett, bekrefter ved søknad om lokal godkjenning at de oppfyller pbl 2008 § 22-3 og SAK10 §§ 10-1 og 10-2 til ansvarsrett for omsøkte fagområder.

Tiltakshaver gis personlig ansvarsrett da han sannsynliggjør at arbeidet vil bli utført iht. plan- og bygningslovens bestemmelser, jf. SAK10 § 6-8.

Til arbeid som krever ansvarsrett og ansvarlig foretak ikke selv utfører, eller har nødvendig kompetanse for å utføre, skal ansvarlig foretak forvisse seg om at innleid foretak tilfredsstiller forskriftens krav til kompetanse for sitt fag og har kontrollsystemet på plass.

Det er ansvarlig søkers ansvar å påse at alle fag er dekket med ansvarsrett før arbeidet igangsettes jf. pbl § 23-4.

Byggegrunn, miljøforhold mv:
I henhold til søknad ansees byggegrunn sikret i hht pbl 2008 § 28-1
(flom- og rasfare, forurenset grunn, natur- og miljøforhold)
Det minnes om krav om radonsperre mot grunnen i bygninger beregnet for varig opphold jfr. byggeteknisk forskrift TEK10 § 13-5.

Atkomst/avkjørsel:
Eiendommen anses å være sikret lovlig atkomst i samsvar med pbl 2008 § 27-4.

Vannforsyning og avløp:
Eiendommen anses for å være sikret lovlig vannforsyning og avløp i samsvar med pbl 2008 §§ 27-1 og 27-2.

Kultur- og fornminner:
Dersom det under utgraving i marka kommer fram gjenstander eller andre levninger som viser eldre aktivitet i område, må arbeidet stanses og melding sendes Sametinget og Kulturetaten, Troms fylkeskommune omgående jfr. kulturminnelovens § 8 andre ledd. (pbl 2008 § 21-5, SAK10 § 6-2).

Sikringstiltak ved byggearbeid:
Det vises til bestemmelsene i pbl 2008 § 28-2.

Avfall:
Tiltak etter pbl 2008 kap 20, skal tilfredsstille krav til forsvarlig avfallshåndtering i eller i medhold av loven.

Dokumentasjon ved tilsyn:
Kopi av denne tillatelse sammen med beskrivelse av tiltaket, godkjent situasjonsplan for plassering. Tegninger og ansvarsretter skal være tilgjengelig på byggeplassen.

Anmodning om ferdigattest:
Ved anmodning om ferdigattest, skal det sendes inn dokumentasjon for at slutt kontrollen ikke har avdekket feil eller mangler som hindrer ferdigattest, jf pbl 2008 § 21-10 og SAK10 § 8-1.
Ved endringer som ikke krever egen søknad i forhold til tillatelsen, skal det innsendes oppdatert situasjonsplan og tegninger samt underretning om tiltakets plassering.

Bortfall av tillatelse:
Er tiltaket ikke satt i gang senest innen 3 år etter at tillatelse er gitt, faller den bort. Det samme gjelder hvis tiltaket innstilles i lengre tid enn 2 år, jf. pbl 2008 § 21-9.

Generell aktsomhetsplikt:
Enhver skal opptre aktsomt og gjøre det som er rimelig for å unngå skade på naturmangfoldet i strid med målene i "Naturmangfoldloven" §§ 4 og 5. Utføres en aktivitet i henhold til en tillatelse av offentlig myndighet, anses aktsomhetsplikten oppfylt dersom forutsetningene for tillatelsen fremdeles er til stede.

Klageadgang
Vedtaket kan påklages til ***kommunen.*** *Klagefristen er 3 uker regnet fra den dagen da brevet kom fram til påført adressat. Det er tilstrekkelig at klagen er postlagt innen fristens utløp. Klagen skal sendes skriftlig til den som har truffet vedtaket, angi vedtaket det klages over, den eller de endringer som ønskes, og de grunner du vil anføre for klagen. Dersom du klager så sent at det kan være uklart for oss om du har klaget i rett tid, bes du også oppgi når denne melding kommer frem. Viser til Forvaltningslovens § 28.*

En slik klage kan føre til at avgjørelsen blir omgjort. Kommunen er ikke ansvarlig for tap som tiltakshaver måtte lide ved en slik omgjøring.

Ved all kontakt med avdelingen i denne sak, vennligst referer til saksnummer 2015/1033.

Med hilsen

Birger Storaas
Byggesaksbehandler

Dette dokumentet er produsert elektronisk, og har derfor ingen signatur.

Kopi til:
Olaug Bergset

Nordreisa kommune
Teknisk avdeling

Stine Iversen
Meieriveien 32
9152 SØRKJOSEN

Delegert vedtak
Delegert utvalg miljø-, plan og utviklingsutvalget - nr. 28/16

Deres ref:	Vår ref (bes oppgitt ved svar):	Løpenr.	Arkivkode	Dato
	2015/2401-2	1799/2016	1942/47/151	25.02.2016

Tillatelse i ett trinn gnr 1942/47/151

BYGGETILLATELSE
Svar på søknad om byggetillatelse for tiltak etter plan- og bygningsloven § 20-1.
Vedtak hjemlet i delegeringsreglement vedtatt av Nordreisa kommunestyre i sak 71/95.

Byggested:	Meieriveien 32, 9152 SØRKJOSEN	Gnr/Bnr:	47/151
Tiltakshaver:	Stine Iversen	Adresse:	Meieriveien 32, 9152 SØRKJOSEN
Ansvarlig søker:	SANDØY BYGG AS	Adresse:	Rotsundelvdalen 161, 9153 ROTSUND
Tiltakets art:	Endring av bygg - påbygg	Bruksareal:	108 m²

VEDTAK

Tillatelse:
Med hjemmel i plan- og bygningsloven (pbl) §§ 20-1 og 21-4 godkjennes søknad om tillatelse i ett trinn mottatt 02.11.2015 for oppføring av påbygg til enebolig.

Det vises for øvrig til søknadens vedlagte tegninger, situasjonskart og godkjente søknader om ansvarsrett og kontrollerklæringer.

Postadresse:
Postboks 174, N- 9156 Storslett
E-post:
postmottak@nordreisa.kommune.no

Besøksadresse:
Sentrum 17
Internett:
www.nordreisa.kommune.no

Telefon: + 47 77 77 07 00
Telefaks: + 47 77 77 07 01

Bankkonto: 4740.05.03954
Org.nr: 943 350 833

Godkjenning av foretak for ansvarsrett:

Foretak med sentral godkjenning:
Med hjemmel i pbl 2008, § 22-1, jf byggesaksforskriften 2010 (SAK10) § 9-1 gis ansvarsrett i forbindelse med omsøkte tiltak til følgende foretak med sentral godkjenning:

Foretak	Godkjenningsområde
SANDØY BYGG AS Org. nr. 898003612	SØK - Ansvarlig søker, tiltakskl. 1 PRO/UTF - Ansvarlig prosjekterende og utførende, tiltakskl. 1. Ansvarsområde: Hele tiltaket

SAKSUTREDNING/BEGRUNNELSE FOR VEDTAKET:

Planstatus:
Reguleringsplanid. 19421979_002, formål: boliger

Nabovarsling:
Naboer og gjenboere er varslet iht. pbl 2008 § 21-3 og SAK10 § 5-2.

Gjennomføringsplan:
Gjennomføringsplan foreligger jf. pbl 2008 § 21-2, og SAK10 § 5-3

Administrasjonens drøfting/begrunnelse:
Foretak med sentral godkjenning, som søker om ansvarsrett, bekrefter at de oppfyller pbl 2008 § 22-1 og SAK10 §§ 10-1 og 10-2 til ansvarsrett for omsøkte fagområder.

Til arbeid som krever ansvarsrett og ansvarlig foretak ikke selv utfører, eller har nødvendig kompetanse for å utføre, skal ansvarlig foretak forvisse seg om at innleid foretak tilfredsstiller forskriftens krav til kompetanse for sitt fag og har kontrollsystemet på plass.

Det er ansvarlig søkers ansvar å påse at alle fag er dekket med ansvarsrett før arbeidet igangsettes jf. pbl § 23-4.

Byggegrunn, miljøforhold mv:
I henhold til søknad ansees byggegrunn sikret i hht pbl 2008 § 28-1
(flom- og rasfare, forurenset grunn, natur- og miljøforhold)

Atkomst/avkjørsel:
Eiendommen anses å være sikret lovlig atkomst i samsvar med pbl 2008 § 27-4.

Vannforsyning og avløp:
Eiendommen anses for å være sikret lovlig vannforsyning og avløp i samsvar med pbl 2008 §§ 27-1 og 27-2.

Kultur- og fornminner:
Dersom det under utgraving i marka kommer fram gjenstander eller andre levninger som viser eldre aktivitet i område, må arbeidet stanses og melding sendes Sametinget og Kulturetaten, Troms fylkeskommune omgående jfr. kulturminnelovens § 8 andre ledd. (pbl 2008 § 21-5, SAK10 § 6-2).

Øvrige opplysninger:
For ordens skyld minnes om noen forhold som ansvarlig prosjekterende må være oppmerksom på:

Sikringstiltak ved byggearbeid:
Det vises til bestemmelsene i pbl 2008 § 28-2.

Avfall:
Tiltak etter pbl 2008 kap 20, skal tilfredsstille krav til forsvarlig avfallshåndtering i eller i medhold av loven.

Dokumentasjon ved tilsyn:
Kopi av denne tillatelse sammen med beskrivelse av tiltaket, godkjent situasjonsplan for plassering Tegninger og ansvarsretter skal være tilgjengelig på byggeplassen.

ØVRIGE LOVBESTEMMELSER:
Anmodning om ferdigattest:
Ved anmodning om ferdigattest, skal det sendes inn dokumentasjon for at slutt kontrollen ikke har avdekket feil eller mangler som hindrer ferdigattest, jf pbl 2008 § 21-10 og SAK10 § 8-1. Ved endringer som ikke krever egen søknad i forhold til tillatelsen, skal det innsendes oppdatert situasjonsplan og tegninger samt underretning om tiltakets plassering.

Bortfall av tillatelse:
Er tiltaket ikke satt i gang senest innen 3 år etter at tillatelse er gitt, faller den bort. Det samme gjelder hvis tiltaket innstilles i lengre tid enn 2 år, jf. pbl 2008 § 21-9.

Klageadgang
Vedtaket kan påklages til ***kommunen.*** *Klagefristen er 3 uker regnet fra den dagen da brevet kom fram til påført adressat. Det er tilstrekkelig at klagen er postlagt innen fristens utløp. Klagen skal sendes skriftlig til den som har truffet vedtaket, angi vedtaket det klages over, den eller de endringer som ønskes, og de grunner du vil anføre for klagen. Dersom du klager så sent at det kan være uklart for oss om du har klaget i rett tid, bes du også oppgi når denne melding kommer frem. Viser til Forvaltningslovens § 28.*

En slik klage kan føre til at avgjørelsen blir omgjort. Kommunen er ikke ansvarlig for tap som tiltakshaver måtte lide ved en slik omgjøring.

Ved all kontakt med avdelingen i denne sak, vennligst referer til saksnummer 2015/2401.

Med vennlig hilsen

Birger Storaas
Byggesaksbehandler

Dette dokumentet er produsert elektronisk, og har derfor ingen signatur.

Kopi til:
Sandøy bygg AS

Nordreisa kommune
Teknisk avdeling

Reidun Gaare
Rotsundelvdalen 215
9153 ROTSUND

Delegert vedtak
Delegert utvalg miljø-, plan og utviklingsutvalget - nr. 25/16

Deres ref:	Vår ref (bes oppgitt ved svar):	Løpenr.	Arkivkode	Dato
	2015/2311-2	1706/2016	1942/76/10/1	23.02.2016

Tillatelse til tiltak - ett trinns søknadsbehandling gnr 1942/76/10/1

BYGGETILLATELSE
Svar på søknad om byggetillatelse for tiltak etter plan- og bygningsloven § 20-1.
Vedtak hjemlet i delegeringsreglement vedtatt av Nordreisa kommunestyre i sak 71/95.

Byggested:	Rotsundelvdalen 215, 9153 ROTSUND	Gnr/Bnr:	10/1
Tiltakshaver:	Reidun Gaare	Adresse:	Rotsundelvdalen 215, 9153 ROTSUND
Ansvarlig søker:	BETONGSERVICE AS	Adresse:	Industrivegen 24, 9152 SØRKJOSEN
Tiltakets art:	Endring av bygg - utvendig tilbygg større enn 50 m²	Bruksareal:	107 m²

VEDTAK

Tillatelse:
Med hjemmel i plan- og bygningsloven (pbl) §§ 20-1 og 21-4 godkjennes søknad om tillatelse i ett trinn mottatt 13.10.2015 for oppføring av tilbygg til enebolig.

Det vises for øvrig til søknadens vedlagte tegninger, situasjonskart og godkjente søknader om ansvarsrett og kontrollerklæringer.

Postadresse:
Postboks 174, N- 9156 Storslett
E-post:
postmottak@nordreisa.kommune.no

Besøksadresse:
Sentrum 17
Internett:
www.nordreisa.kommune.no

Telefon: + 47 77 77 07 00
Telefaks: + 47 77 77 07 01

Bankkonto: 4740.05.03954
Org.nr: 943 350 833

Godkjenning av foretak for ansvarsrett:

Foretak med sentral godkjenning:
Med hjemmel i pbl 2008, § 22-1, jf. byggesaksforskriften 2010 (SAK10) § 9-1 gis ansvarsrett i forbindelse med omsøkte tiltak til følgende foretak med sentral godkjenning:

Foretak	Godkjenningsområde
BETONGSERVICE AS Org. nr. 944896600	SØK - Ansvarlig søker, tiltakskl. 1 PRO/UTF - Ansvarlig prosjekterende og utførende, tiltakskl. 1. Ansvarsområde: Bygning og konstruksjoner

SAKSUTREDNING/BEGRUNNELSE FOR VEDTAKET:

Planstatus:
LNFR-område

Nabovarsling:
Naboer og gjenboere er varslet iht. pbl 2008 § 21-3 og SAK10 § 5-2.

Gjennomføringsplan:
Gjennomføringsplan foreligger jf. pbl 2008 § 21-2, og SAK10 § 5-3

Administrasjonens drøfting/begrunnelse:
Foretak med sentral godkjenning, som søker om ansvarsrett, bekrefter at de oppfyller pbl 2008 § 22-1 og SAK10 §§ 10-1 og 10-2 til ansvarsrett for omsøkte fagområder.

Til arbeid som krever ansvarsrett og ansvarlig foretak ikke selv utfører, eller har nødvendig kompetanse for å utføre, skal ansvarlig foretak forvisse seg om at innleid foretak tilfredsstiller forskriftens krav til kompetanse for sitt fag og har kontrollsystemet på plass.

Det er ansvarlig søkers ansvar å påse at alle fag er dekket med ansvarsrett før arbeidet igangsettes jf. pbl § 23-4.

Byggegrunn, miljøforhold mv:
I henhold til søknad ansees byggegrunn sikret i hht pbl 2008 § 28-1
(flom- og rasfare, forurenset grunn, natur- og miljøforhold)

Atkomst/avkjørsel:
Eiendommen anses å være sikret lovlig atkomst i samsvar med pbl 2008 § 27-4.

Vannforsyning og avløp:
Eiendommen anses for å være sikret lovlig vannforsyning og avløp i samsvar med pbl 2008 §§ 27-1 og 27-2.

Kultur- og fornminner:
Dersom det under utgraving i marka kommer fram gjenstander eller andre levninger som viser

eldre aktivitet i område, må arbeidet stanses og melding sendes Sametinget og Kulturetaten, Troms fylkeskommune omgående jfr. kulturminnelovens § 8 andre ledd. (pbl 2008 § 21-5, SAK10 § 6-2).

Øvrige opplysninger:
For ordens skyld minnes om noen forhold som ansvarlig prosjekterende må være oppmerksom på:

Sikringstiltak ved byggearbeid:
Det vises til bestemmelsene i pbl 2008 § 28-2.

Avfall:
Tiltak etter pbl 2008 kap 20, skal tilfredsstille krav til forsvarlig avfallshåndtering i eller i medhold av loven.

Dokumentasjon ved tilsyn:
Kopi av denne tillatelse sammen med beskrivelse av tiltaket, godkjent situasjonsplan for plassering. Tegninger og ansvarsretter skal være tilgjengelig på byggeplassen.

ØVRIGE LOVBESTEMMELSER:
Anmodning om ferdigattest:
Ved anmodning om ferdigattest, skal det sendes inn dokumentasjon for at slutt kontrollen ikke har avdekket feil eller mangler som hindrer ferdigattest, jf. pbl 2008 § 21-10 og SAK10 § 8-1. Ved endringer som ikke krever egen søknad i forhold til tillatelsen, skal det innsendes oppdatert situasjonsplan og tegninger samt underretning om tiltakets plassering.

Bortfall av tillatelse:
Er tiltaket ikke satt i gang senest innen 3 år etter at tillatelse er gitt, faller den bort. Det samme gjelder hvis tiltaket innstilles i lengre tid enn 2 år, jf. pbl 2008 § 21-9.

Klageadgang
Vedtaket kan påklages til ***kommunen.*** *Klagefristen er 3 uker regnet fra den dagen da brevet kom fram til påført adressat. Det er tilstrekkelig at klagen er postlagt innen fristens utløp. Klagen skal sendes skriftlig til den som har truffet vedtaket, angi vedtaket det klages over, den eller de endringer som ønskes, og de grunner du vil anføre for klagen. Dersom du klager så sent at det kan være uklart for oss om du har klaget i rett tid, bes du også oppgi når denne melding kommer frem. Viser til Forvaltningslovens § 28.*

En slik klage kan føre til at avgjørelsen blir omgjort. Kommunen er ikke ansvarlig for tap som tiltakshaver måtte lide ved en slik omgjøring.

Ved all kontakt med avdelingen i denne sak, vennligst referer til saksnummer 2015/2311.

Med vennlig hilsen

Birger Storaas
Byggesaksbehandler

Dette dokumentet er produsert elektronisk, og har derfor ingen signatur.

Kopi til:
Byggtorget Betongservice as

Nordreisa kommune
Teknisk avdeling

Hillevi Flatvoll
hilleviflatvoll@hotmail.com

Delegert vedtak
Delegert utvalg miljø-, plan og utviklingsutvalget - nr. 24/16

Deres ref:	Vår ref (bes oppgitt ved svar):	Løpenr.	Arkivkode	Dato
	2015/2389-3	1632/2016	1942/10/2	22.02.2016

Tillatelse til tiltak gnr 1942/10/2

BYGGETILLATELSE
Svar på søknad om byggetillatelse for tiltak etter plan- og bygningsloven § 20-1.
Vedtak hjemlet i delegeringsreglement vedtatt av Nordreisa kommunestyre i sak 71/95.

Byggested:	Flatvoll, 9151 STORSLETT	Gnr/Bnr:	10/2
Tiltakshaver:	Hillevi Flatvoll	Adresse:	Flatvoll, 9151 STORSLETT
Ansvarlig søker:	BYGGINOR AS	Adresse:	Kitdal, 9046 OTEREN
Tiltakets art:	Nytt bygg - boligformål - over 70 m²	Bruksareal:	96,5 m²

VEDTAK

Tillatelse:
Med hjemmel i plan- og bygningsloven (pbl) §§ 20-1 og 21-4 godkjennes søknad om tillatelse i ett trinn mottatt 29.10.2015 for oppføring av ny enebolig.

Det vises for øvrig til søknadens vedlagte tegninger, situasjonskart og godkjente søknader om ansvarsrett og kontrollerklæringer.

Godkjenning av foretak for ansvarsrett:

Foretak med sentral godkjenning:
Med hjemmel i pbl 2008, § 22-1, jf. byggesaksforskriften 2010 (SAK10) § 9-1 gis ansvarsrett i forbindelse med omsøkte tiltak til følgende foretak med sentral godkjenning:

Foretak	Godkjenningsområde
Bygginor AS Org. nr. 989 649 817	SØK - Ansvarlig søker, tiltakskl. 1 UTF/KUT - Ansvarlig utførende og kontrollerende for utføring, tiltakskl. 1. Ansvarsområde: Grunnmur og fundamentering, alle tømrer- og snekkerarbeider, montering av ventilasjon, våtromsarbeider.
Östberg Norge AS Org.nr. 939 625 593	PRO – Ansvarlig prosjekterende, tiltakskl. 1 Ansvarsområde: Balansert ventilasjonssystem
Støren Treindustri AS Org.nr. 963 434 472	PRO – Ansvarlig prosjekterende, tiltakskl. 1 Ansvarsområde: Konstruksjonsteknisk ev egen trehusleveranse
RØRLEGGERMESTER J-A KRISTIANSEN Org.nr. 994265970	PRO/UTF/KUT – ansvarlig prosjekterende, utførende og kontrollerende, tiltakskl. 1 Ansvarsområde: Sanitæranlegg
JL BYGG CONSULT AS Org.nr. 996629422	KUT – Ansvarlig kontrollerende, tiltakskl. 1 Ansvarsområde: Våtrom, tetthet bygning

Lokal godkjenning av foretak:
Med hjemmel i pbl 2008 § 22-3 og SAK10 § 9-2, gis lokal godkjenning av foretak og ansvarsrett i forbindelse med omsøkte tiltak til følgende foretak:

Foretak	Godkjenningsområde
KJELL MØLLENG MASKINSTASJON Org. nr. 922341117	UTF/KUT – Ansvarlig utførende og kontrollerende, tiltakskl. 1 Ansvarsområde: Grunnarbeider og utvendig vann og avløp

SAKSUTREDNING/BEGRUNNELSE FOR VEDTAKET:

Planstatus:
LNFR-område

Nabovarsling:
Naboer og gjenboere er varslet iht. pbl 2008 § 21-3 og SAK10 § 5-2.

Gjennomføringsplan:
Gjennomføringsplan foreligger jf pbl 2008 § 21-2, og SAK10 § 5-3

Administrasjonens drøfting/begrunnelse:
Foretakene med sentral godkjenning, som søker om ansvarsrett, bekrefter at de oppfyller pbl 2008 § 22-1 og SAK10 §§ 10-1 og 10-2 til ansvarsrett for omsøkte fagområder.

Foretakene uten sentral godkjenning som søker om ansvarsrett, bekrefter ved søknad om lokal godkjenning at de oppfyller pbl 2008 § 22-3 og SAK10 §§ 10-1 og 10-2 til ansvarsrett for omsøkte fagområder.

Til arbeid som krever ansvarsrett og ansvarlig foretak ikke selv utfører, eller har nødvendig kompetanse for å utføre, skal ansvarlig foretak forvisse seg om at innleid foretak tilfredsstiller forskriftens krav til kompetanse for sitt fag og har kontrollsystemet på plass.

Det er ansvarlig søkers ansvar å påse at alle fag er dekket med ansvarsrett før arbeidet igangsettes jf. pbl § 23-4.

Byggegrunn, miljøforhold mv:
I henhold til søknad ansees byggegrunn sikret i hht pbl 2008 § 28-1
(flom- og rasfare, forurenset grunn, natur- og miljøforhold)

Atkomst/avkjørsel:
Eiendommen anses å være sikret lovlig atkomst i samsvar med pbl 2008 § 27-4.

Vannforsyning og avløp:
Eiendommen anses for å være sikret lovlig vannforsyning og avløp i samsvar med pbl 2008 §§ 27-1 og 27-2.

Kultur- og fornminner:
Dersom det under utgraving i marka kommer fram gjenstander eller andre levninger som viser eldre aktivitet i område, må arbeidet stanses og melding sendes Sametinget og Kulturetaten, Troms fylkeskommune omgående jfr. kulturminnelovens § 8 andre ledd (pbl 2008 § 21-5, SAK10 § 6-2).

Øvrige opplysninger:
For ordens skyld minnes om noen forhold som ansvarlig prosjekterende må være oppmerksom på:

Sikringstiltak ved byggearbeid:
Det vises til bestemmelsene i pbl 2008 § 28-2.

Avfall:
Tiltak etter pbl 2008 kap 20, skal tilfredsstille krav til forsvarlig avfallshåndtering i eller i medhold av loven.

Dokumentasjon ved tilsyn:
Kopi av denne tillatelse sammen med beskrivelse av tiltaket, godkjent situasjonsplan for plassering Tegninger og ansvarsretter skal være tilgjengelig på byggeplassen.

ØVRIGE LOVBESTEMMELSER:
Anmodning om ferdigattest:
Ved anmodning om ferdigattest, skal det sendes inn dokumentasjon for at slutt kontrollen ikke har avdekket feil eller mangler som hindrer ferdigattest, jf pbl 2008 § 21-10 og SAK10 § 8-1. Ved endringer som ikke krever egen søknad i forhold til tillatelsen, skal det innsendes oppdatert situasjonsplan og tegninger samt underretning om tiltakets plassering.

Bortfall av tillatelse:
Er tiltaket ikke satt i gang senest innen 3 år etter at tillatelse er gitt, faller den bort. Det samme gjelder hvis tiltaket innstilles i lengre tid enn 2 år, jf pbl 2008 § 21-9.

Klageadgang
Vedtaket kan påklages til ***kommunen.*** *Klagefristen er 3 uker regnet fra den dagen da brevet kom fram til påført adressat. Det er tilstrekkelig at klagen er postlagt innen fristens utløp. Klagen skal sendes skriftlig til den som har truffet vedtaket, angi vedtaket det klages over, den eller de endringer som ønskes, og de grunner du vil anføre for klagen. Dersom du klager så sent at det kan være uklart for oss om du har klaget i rett tid, bes du også oppgi når denne melding kommer frem. Viser til Forvaltningslovens § 28.*

En slik klage kan føre til at avgjørelsen blir omgjort. Kommunen er ikke ansvarlig for tap som tiltakshaver måtte lide ved en slik omgjøring.

Ved all kontakt med avdelingen i denne sak, vennligst referer til saksnummer 2015/2389.

Med vennlig hilsen

Birger Storaas
Byggesaksbehandler

Dette dokumentet er produsert elektronisk, og har derfor ingen signatur.

Kopi til:

BYGGINOR AS	bjornar.elvemo@blabolig.no		
JL BYGG CONSULT AS	kjell@jlbc.no		
KJELL MØLLENG MASKINSTASJON	Hysingjordveien 24	9151	STORSLETT
RØRLEGGERMESTER J-A KRISTIANSEN	jaror@storfjord.net		
STØREN TREINDUSTRI AS	post@sti-as.no		
ÖSTBERG NORGE AS	l.l@ostbergnorge.no		

Nordreisa kommune
Teknisk avdeling

Mesterbygg Nord AS
Pb 12
9156 STORSLETT

Delegert vedtak
Delegert utvalg miljø-, plan og utviklingsutvalget - nr. 17/16

Deres ref:	Vår ref (bes oppgitt ved svar):	Løpenr.	Arkivkode	Dato
	2015/2497-2	1393/2016	1942/13/120	16.02.2016

Tillatelse til tiltak gnr 1942/13/120

BYGGETILLATELSE
Svar på søknad om byggetillatelse for tiltak etter plan- og bygningsloven § 20-1.
Vedtak hjemlet i delegeringsreglement vedtatt av Nordreisa kommunestyre i sak 71/95.

Byggested:	Steallivegen, 9151 STORSLETT	Gnr/Bnr:	13/120
Tiltakshaver:	PER STRAND STORSLETT AS	Adresse:	Hovedvegen 16, 9151 STORSLETT
Ansvarlig søker:	MESTERBYGG NORD AS	Adresse:	Eideveien 1A, 9180 SKJERVØY
Tiltakets art:	Nytt bygg - boligformål - over 70 m²	Bruksareal:	480 m²

VEDTAK

Tillatelse:
Med hjemmel i plan- og bygningsloven (pbl) §§ 20-1 og 21-4 godkjennes søknad om tillatelse i ett trinn mottatt 20.11.2015 for oppføring av 2 stykker vertikaldelte tomannsboliger – i alt 4 boenheter.

Det vises for øvrig til søknadens vedlagte tegninger, situasjonskart og godkjente søknader om ansvarsrett og kontrollerklæringer.

Postadresse:
Postboks 174, N- 9156 Storslett
E-post:
postmottak@nordreisa.kommune.no

Besøksadresse:
Sentrum 17
Internett:
www.nordreisa.kommune.no

Telefon: + 47 77 77 07 00
Telefaks: + 47 77 77 07 01

Bankkonto: 4740.05.03954
Org.nr: 943 350 833

Godkjenning av foretak for ansvarsrett:

Foretak med sentral godkjenning:
Med hjemmel i pbl 2008, § 22-1, jf byggesaksforskriften 2010 (SAK10) § 9-1 gis ansvarsrett i forbindelse med omsøkte tiltak til følgende foretak med sentral godkjenning:

Foretak	Godkjenningsområde
Mesterbygg Nord AS Org. nr. 997 128 176	SØK - Ansvarlig søker, tiltakskl. 1 PRO - Ansvarlig prosjekterende, tiltakskl. 1. UTF - Ansvarlig utførende, tiltakskl. 1. Ansvarsområde: Overordnet ansvar hele tiltaket

Lokal godkjenning av foretak:
Med hjemmel i pbl 2008 § 22-3 og SAK10 § 9-2, gis lokal godkjenning av foretak og ansvarsrett i forbindelse med omsøkte tiltak til følgende foretak:

Foretak	Godkjenningsområde
Storeste Entreprenør AS Org. nr. 998 056 519	KPR - Ansvarlig kontrollerende, tiltakskl. 1. Ansvarsområde: Våtrom, lufttetthet

SAKSUTREDNING/BEGRUNNELSE FOR VEDTAKET:

Planstatus:
Reguleringsplan 19422009_004, reguleringsformål: Konsentrert småhusbebyggelse

Nabovarsling:
Naboer og gjenboere er varslet iht. pbl 2008 § 21-3 og SAK10 § 5-2.

Gjennomføringsplan:
Gjennomføringsplan foreligger jf pbl 2008 § 21-2, og SAK10 § 5-3

Administrasjonens drøfting/begrunnelse:
Foretakene med sentral godkjenning, som søker om ansvarsrett, bekrefter at de oppfyller pbl 2008 § 22-1 og SAK10 §§ 10-1 og 10-2 til ansvarsrett for omsøkte fagområder.

Foretakene uten sentral godkjenning som søker om ansvarsrett, bekrefter ved søknad om lokal godkjenning at de oppfyller pbl 2008 § 22-3 og SAK10 §§ 10-1 og 10-2 til ansvarsrett for omsøkte fagområder.

Til arbeid som krever ansvarsrett og ansvarlig foretak ikke selv utfører, eller har nødvendig kompetanse for å utføre, skal ansvarlig foretak forvisse seg om at innleid foretak tilfredsstiller forskriftens krav til kompetanse for sitt fag og har kontrollsystemet på plass.

Det er ansvarlig søkers ansvar å påse at alle fag er dekket med ansvarsrett før arbeidet igangsettes jf pbl § 23-4.

Byggegrunn, miljøforhold mv:
I henhold til søknad ansees byggegrunn sikret i hht pbl 2008 § 28-1
(flom- og rasfare, forurenset grunn, natur- og miljøforhold)

Atkomst/avkjørsel:
Eiendommen anses å være sikret lovlig atkomst i samsvar med pbl 2008 § 27-4.

Vannforsyning og avløp:
Eiendommen anses for å være sikret lovlig vannforsyning og avløp i samsvar med pbl 2008 §§ 27-1 og 27-2.

Kultur- og fornminner:
Dersom det under utgraving i marka kommer fram gjenstander eller andre levninger som viser eldre aktivitet i område, må arbeidet stanses og melding sendes Sametinget og Kulturetaten, Troms fylkeskommune omgående jfr. kulturminnelovens § 8 andre ledd. (pbl 2008 § 21-5, SAK10 § 6-2).

Øvrige opplysninger:
For ordens skyld minnes om noen forhold som ansvarlig prosjekterende må være oppmerksom på:

Sikringstiltak ved byggearbeid:
Det vises til bestemmelsene i pbl 2008 § 28-2.

Avfall:
Tiltak etter pbl 2008 kap 20, skal tilfredsstille krav til forsvarlig avfallshåndtering i eller i medhold av loven.

Dokumentasjon ved tilsyn:
Kopi av denne tillatelse sammen med beskrivelse av tiltaket, godkjent situasjonsplan for plassering Tegninger og ansvarsretter skal være tilgjengelig på byggeplassen.

ØVRIGE LOVBESTEMMELSER:
Anmodning om ferdigattest:
Ved anmodning om ferdigattest, skal det sendes inn dokumentasjon for at slutt kontrollen ikke har avdekket feil eller mangler som hindrer ferdigattest, jf pbl 2008 § 21-10 og SAK10 § 8-1. Ved endringer som ikke krever egen søknad i forhold til tillatelsen, skal det innsendes oppdatert situasjonsplan og tegninger samt underretning om tiltakets plassering.

Bortfall av tillatelse:
Er tiltaket ikke satt i gang senest innen 3 år etter at tillatelse er gitt, faller den bort. Det samme gjelder hvis tiltaket innstilles i lengre tid enn 2 år, jf pbl 2008 § 21-9.

Klageadgang
Vedtaket kan påklages til ***kommunen.*** *Klagefristen er 3 uker regnet fra den dagen da brevet kom fram til påført adressat. Det er tilstrekkelig at klagen er postlagt innen fristens utløp. Klagen skal sendes skriftlig til den som har truffet vedtaket, angi vedtaket det klages over, den eller de endringer som ønskes, og de grunner du vil anføre for klagen. Dersom du klager så sent at det*

kan være uklart for oss om du har klaget i rett tid, bes du også oppgi når denne melding kommer frem. Viser til Forvaltningslovens § 28.

En slik klage kan føre til at avgjørelsen blir omgjort. Kommunen er ikke ansvarlig for tap som tiltakshaver måtte lide ved en slik omgjøring.

Ved all kontakt med avdelingen i denne sak, vennligst referer til saksnummer 2015/2497.

Med vennlig hilsen

Birger Storaas
Byggesaksbehandler

Dette dokumentet er produsert elektronisk, og har derfor ingen signatur.

Kopi til:

STORESTÈ ENTREPRENØR AS	Hovedvegen 16	9151	STORSLETT
PER STRAND STORSLETT AS	Hovedvegen 16	9151	STORSLETT

Nordreisa kommune
Utviklingsavdeling

Inger-Heidi Bjerkli
Kløvervn. 2B
9016 TROMSØ

Delegert vedtak
Delegert utvalg miljø-, plan og utviklingsutvalget - nr. 29/16

Deres ref:	Vår ref (bes oppgitt ved svar):	Løpenr.	Arkivkode	Dato
	2016/158-3	1834/2016	1942/66/62	01.03.2016

Tillatelse til tiltak gnr 1942/66/62

BYGGETILLATELSE
Svar på søknad om byggetillatelse for tiltak etter plan- og bygningsloven § 20-1.
Vedtak hjemlet i delegeringsreglement vedtatt av Nordreisa kommunestyre i sak 71/95.

Byggested:	Straumfjorden vest, 9151 STORSLETT	Gnr/Bnr:	66/62
Tiltakshaver:	Inger-Heidi Bjerkli	Adresse:	Kløvervegen 2B, 9016 TROMSØ
Ansvarlig søker:	Inger-Heidi Bjerkli	Adresse:	Kløvervegen 2B, 9016 TROMSØ
Tiltakets art:	Nytt bygg - boligformål - over 70 m²	Bruksareal:	95,5m²

VEDTAK

Tillatelse:
Med hjemmel i plan- og bygningsloven (pbl) §§ 20-1 og 21-4 godkjennes søknad om tillatelse i ett trinn mottatt 29.01.2016 for oppføring av elementbygg hytte.

Det vises for øvrig til søknadens vedlagte tegninger, situasjonskart og erklæring om ansvarsrett.

Postadresse:
Postboks 174, N- 9156 Storslett
E-post:
postmottak@nordreisa.kommune.no

Besøksadresse:
Sentrum 17
Internett:
www.nordreisa.kommune.no

Telefon: + 47 77 77 07 00
Telefaks: + 47 77 77 07 01

Bankkonto: 4740.05.03954
Org.nr: 943 350 833

Planstatus:
LNFR-område i kommuneplanens arealdel

Nabovarsling:
Naboer og gjenboere er varslet iht. pbl 2008 § 21-3 og SAK10 § 5-2.

Administrasjonens drøfting/begrunnelse:
Foretak med sentral godkjenning bekrefter at de oppfyller pbl 2008 § 22-1 og SAK10 §§ 10-1 og 10-2 til ansvarsrett for oppgitte fagområder, jf. vedlagt erklæring om ansvarsrett.

Tiltakshaver gis personlig ansvarsrett som selvbygger da hun sannsynliggjør at arbeidet vil bli utført iht. plan- og bygningslovens bestemmelser, jf. SAK10 § 6-8.

Til arbeid som krever ansvarsrett og ansvarlig foretak ikke selv utfører, eller har nødvendig kompetanse for å utføre, skal ansvarlig foretak forvisse seg om at innleid foretak tilfredsstiller forskriftens krav til kompetanse for sitt fag og har kontrollsystemet på plass.

Det er ansvarlig søkers ansvar å påse at alle fag er dekket med ansvarsrett før arbeidet igangsettes jf. pbl § 23-4.

Byggegrunn, miljøforhold mv:
I henhold til søknad ansees byggegrunn sikret i hht pbl 2008 § 28-1
(flom- og rasfare, forurenset grunn, natur- og miljøforhold)

Atkomst/avkjørsel:
Eiendommen anses å være sikret lovlig atkomst i samsvar med pbl 2008 § 27-4.

Vannforsyning og avløp:
Eiendommen anses for å være sikret lovlig vannforsyning og avløp i samsvar med pbl 2008 §§ 27-1 og 27-2.

Kultur- og fornminner:
Dersom det under utgraving i marka kommer fram gjenstander eller andre levninger som viser eldre aktivitet i område, må arbeidet stanses og melding sendes Sametinget og Kulturetaten, Troms fylkeskommune omgående jfr. kulturminnelovens § 8 andre ledd. (pbl 2008 § 21-5, SAK10 § 6-2).

Sikringstiltak ved byggearbeid:
Det vises til bestemmelsene i pbl 2008 § 28-2.

Avfall:
Alt avfall som tiltaket genererer, og som ikke gjenbrukes i egen virksomhet, må leveres til mottak godkjent av forurensningsmyndighetene. Viser for øvrig til avfallsforskrift kap. 15, Byggavfall.

Dokumentasjon ved tilsyn:
Kopi av denne tillatelse sammen med beskrivelse av tiltaket, godkjent situasjonsplan for plassering samt tegninger og ansvarsretter skal være tilgjengelig på byggeplassen.

ØVRIGE LOVBESTEMMELSER:
Anmodning om ferdigattest:
Ved anmodning om ferdigattest, skal det sendes inn dokumentasjon for at slutt kontrollen ikke har avdekket feil eller mangler som hindrer ferdigattest, jf pbl 2008 § 21-10 og SAK10 § 8-1. Ved endringer som ikke krever egen søknad i forhold til tillatelsen, skal det innsendes oppdatert situasjonsplan og tegninger samt underretning om tiltakets plassering.

Bortfall av tillatelse:
Er tiltaket ikke satt i gang senest innen 3 år etter at tillatelse er gitt, faller den bort. Det samme gjelder hvis tiltaket innstilles i lengre tid enn 2 år, jf pbl 2008 § 21-9.

Klageadgang
Vedtaket kan påklages til ***kommunen.*** *Klagefristen er 3 uker regnet fra den dagen da brevet kom fram til påført adressat. Det er tilstrekkelig at klagen er postlagt innen fristens utløp. Klagen skal sendes skriftlig til den som har truffet vedtaket, angi vedtaket det klages over, den eller de endringer som ønskes, og de grunner du vil anføre for klagen. Dersom du klager så sent at det kan være uklart for oss om du har klaget i rett tid, bes du også oppgi når denne melding kommer frem. Viser til Forvaltningslovens § 28.*

En slik klage kan føre til at avgjørelsen blir omgjort. Kommunen er ikke ansvarlig for tap som tiltakshaver måtte lide ved en slik omgjøring.

Ved all kontakt med avdelingen i denne sak, vennligst referer til saksnummer 2016/158.

Med vennlig hilsen

Birger Storaas
Byggesaksbehandler

Dette dokumentet er produsert elektronisk, og har derfor ingen signatur.

Kopi til:
Bernhard Olsen AS kt@ranahytta.no

Nordreisa kommune
Teknisk avdeling

Henriksen Gjestestue AS
Meierivn 5
9153 ROTSUND

Delegert vedtak
Delegert utvalg miljø-, plan og utviklingsutvalget - nr. 13/16

Deres ref:	Vår ref (bes oppgitt ved svar):	Løpenr.	Arkivkode	Dato
	2016/121-4	960/2016	1942/47/47	05.02.2016

Tillatelse til tiltak uten ansvarsrett - midlertidig bygg - gnr 1942/47/47

BYGGETILLATELSE MIDLERTIDIG BYGG
Svar på søknad om byggetillatelse for tiltak etter plan- og bygningsloven 2008 (pbl 2008) § 20-4.
Vedtak hjemlet i delegeringsreglement vedtatt av Nordreisa kommunestyre i sak 71/95.

Byggested:	Meierivn. 3, Sørkjosen	Gnr/Bnr:	47/47
Tiltakshaver:	Henriksen Gjestestue AS	Adresse:	Meieriveien 5, 9152 Sørkjosen
Tiltakets art:	Oppføring av modulbygg med overnattingsrom	Bruksareal:	440 m²

VEDTAK

Tillatelse:
I medhold av plan- og bygningsloven §§20-1, 20-4 bokstav c og 21-4 godkjennes søknad om byggetillatelse mottatt 08.12.2015 for oppføring av modulbygg med overnattingsrom. Bygget er midlertidig og skal være fjernet innen 2 år fra vedtaksdato.

Det vises for øvrig til søknadens vedlagte situasjonskart og tegninger.

Postadresse:
Postboks 174, N- 9156 Storslett
E-post:
postmottak@nordreisa.kommune.no

Besøksadresse:
Sentrum 17
Internett:
www.nordreisa.kommune.no

Telefon: + 47 77 77 07 00
Telefaks: + 47 77 77 07 01

Bankkonto: 4740.05.03954
Org.nr: 943 350 833

Planstatus:
Forretningsområde F4
Planid: 19421979_002

Nabovarsling:
Naboer og gjenboere er varslet iht. pbl 2008 § 21-3 og SAK10 § 5-2.
Det er kommet naboprotest fra Lew Eiendom AS v/ Jan Birkelund datert 04.01.2016. Han mener at tiltaket ikke bør godkjennes.

Protestens innhold og kommunens vurdering:

1. Søker har allerede et bygg som har hatt midlertidig preg i flere år. På baksiden av bygget er det oppsatt en grunnmur for tenkt påbygg, fasadekledning er fjernet. Slik har bygget stått uferdig i mange år. Videre har området rundt vært dandert med mye "skrot'.

   Kommunens vurdering:
   En kan ikke se at dette har direkte relevans med omsøkte tiltak.

2. Skal Nordreisa kommune ønske velkommen en fortsatt provisorisk utbygging av et område sentralt i et av kommunens tettsted. Videre er området tett inntil E6 for beskuelse av besøkende og gjennomreisende. Vi trenger vel ikke med overlegg å lage er dårlig førstehåndsuttrykk av stedet.

   Kommunens vurdering:
   Overnattingsmodulen skal ha tilknytning til drifta av Henriksen Gjestgiveri AS som ligger på nabotomta. Det er derfor naturlig at den ligger i rimelig nærhet til denne. Bygget er midlertidig for inntil 2 år.

3. Nabo næringseiendommer har tidligere fått påbud om opprydding / forskjønning av utearealer. Det er en stor inkonsekvens i at andre får bygget brakkerigger i samme området.

   Kommunens vurdering:
   En kan ikke se at dette har direkte relevans med omsøkte tiltak.

4. Brakkerigg hører hjemme på et anleggsområde og ikke i et sentrum.

   Kommunens vurdering:
   Samme som under punkt 2.

5. Tomter okkuperes i lengre tid av brakkerigger.

   Kommunens vurdering:
   Tomta eies av søker og er regulert til forretningsformål. Bygget må fjernes innen 2 år.

6. Slik vi oppfatter at brakkeriggen skal brukes er det nærmest ordinær hotelldrift som er planlagt. Det vil i så fall medføre helt annen tekniske krav en om bygget blir benyttet som en ren anleggsrigg. Se risikoklasse for brann, sprinkling etc.

   Kommunens vurdering:

Det er søkers ansvar å oppfylle alle krav og retningslinjer etter plan- og bygningsloven og tilhørende forskrifter i forhold til bygningens bruk før den tas i bruk.

7. Midlertidige bygg som en brakkerigg betjener et marked som skulle vært betjent av permanente bygg. På denne måten hindrer de midlertidige byggene etablering av permanente bygg.

   Kommunens vurdering:
   Søker har argumentert med at det er et stort press på eksisterende overnattingsplasser på grunn av store utbyggingsprosjekter som pågår så som tunnelbygginga og ny 420 kV kraftlinje. Det er derfor et temporært press på overnattingsmarkedet. Kommunen har forståelse for denne argumentasjonen.

8. Det er allerede påbegynt ombygging av "Gamle Hjemmet" i Meierivegen i Sørkjosen til overnatting sted. En brakkerigg vil være en utidig konkurrent til et permanent hotell som har helt andre kostnader.

   Kommunens vurdering:
   Kommunen har ikke mottatt noen byggesøknad for et slikt prosjekt, og byggesaks-avdelingen er ikke kjent med dette. Dessuten er omsøkte bygg midlertidig for inntil 2 år.

9. Bomiljøet på stedet forringes av midlertidige boliger med lav kvalitet uten arkitektoniske kvaliteter. Stedets estetiske uttrykk forringes.

   Kommunens vurdering:
   Kommunen aksepterer at det i et 2-års perspektiv tillates en løsning med et midlertidig bygg som nok kan bryte en del med ønskelige kvaliteter hva gjelder det arkitektoniske og estetiske uttrykk.

10. Planhorisonten blir kort. Løsninger på komplekse problemstillinger blir overfladisk og kortsiktig.

    Kommunens vurdering:
    Kommunen kan ikke se at omsøkte bygg i et 2-års perspektiv er i konflikt med gjeldende reguleringsplan og heller ikke med den nye reguleringsplanen som er under prosess.

11. Det vises også til lignende sak i Hammerfest kommune som fikk avslag.

Kommunens konklusjon i forhold til naboprotesten:
Kommunen kan ikke se at noen av enkeltpunktene eller protesten samlet skulle tilsi at søknaden ikke kan eller bør etterkommes. Protesten tas ikke til følge.

Byggegrunn, miljøforhold mv:
I henhold til søknad ansees byggegrunn sikret i hht pbl 2008 § 28-1 (flom- og rasfare, forurenset grunn, natur- og miljøforhold)

Atkomst/avkjørsel:
Eiendommen anses å være sikret lovlig atkomst i samsvar med pbl 2008 § 27-4.

Vannforsyning og avløp:
Eiendommen anses for å være sikret lovlig vannforsyning og avløp i samsvar med pbl 2008 §§ 27-1 og 27-2.

Kultur- og fornminner:
Dersom det under utgraving i marka kommer fram gjenstander eller andre levninger som viser eldre aktivitet i område, må arbeidet stanses og melding sendes Sametinget og Kulturetaten, Troms fylkeskommune omgående jfr. kulturminnelovens § 8 andre ledd. (pbl 2008 § 21-5, SAK10 § 6-2).

Sikringstiltak ved byggearbeid:
Det vises til bestemmelsene i pbl 2008 § 28-2.

Avfall:
Alt avfall som tiltaket genererer, og som ikke gjenbrukes i egen virksomhet, må leveres til mottak godkjent av forurensningsmyndighetene. Viser for øvrig til avfallsforskrift kap. 15, Byggavfall.

Dokumentasjon ved tilsyn:
Kopi av denne tillatelse sammen med beskrivelse av tiltaket, godkjent situasjonsplan for plassering. Tegninger skal være tilgjengelig på byggeplassen.

ØVRIGE LOVBESTEMMELSER:

Bortfall av tillatelse:
Er tiltaket ikke satt i gang senest innen 3 år etter at tillatelse er gitt, faller den bort. Det samme gjelder hvis tiltaket innstilles i lengre tid enn 2 år, jf pbl 2008 § 21-9.

Klageadgang
Vedtaket kan påklages til ***kommunen.*** *Klagefristen er 3 uker regnet fra den dagen da brevet kom fram til påført adressat. Det er tilstrekkelig at klagen er postlagt innen fristens utløp. Klagen skal sendes skriftlig til den som har truffet vedtaket, angi vedtaket det klages over, den eller de endringer som ønskes, og de grunner du vil anføre for klagen. Dersom du klager så sent at det kan være uklart for oss om du har klaget i rett tid, bes du også oppgi når denne melding kommer frem. Viser til Forvaltningslovens § 28.*
En slik klage kan føre til at avgjørelsen blir omgjort. Kommunen er ikke ansvarlig for tap som tiltakshaver måtte lide ved en slik omgjøring.

Ved all kontakt med avdelingen i denne sak, vennligst referer til saksnummer 2016/121.

Med vennlig hilsen

Birger Storaas
Byggesaksbehandler

Dette dokumentet er produsert elektronisk, og har derfor ingen signatur.

Kopi til:
Lew Eiendom AS v/Jan R. Birkelund

Nordreisa kommune
Drift og utvikling

Wenche Ludvigsen

9068 NORD-LENANGEN

Delegert vedtak
Delegert utvalg miljø-, plan og utviklingsutvalget - nr. 161/15

Deres ref:	Vår ref (bes oppgitt ved svar):	Løpenr.	Arkivkode	Dato
	2015/2370-3	10775/2015	1942/25/24	29.12.2015

TILLATELSE TIL RIVING
RIVETILLATELSE

Svar på søknad om tillatelse for tiltak etter plan- og bygningsloven 2008 (pbl 2008) § 20-4.
Vedtak hjemlet i delegeringsreglement vedtatt av kommunestyre i sak 71/95.

Byggested:	Reisadalveien 1227, 9151 STORSLETT	Gnr/Bnr:	25/24
Tiltakshaver:	Wenche Ludvigsen	Adresse:	Lenangsstraumen, 9068 NORD-LENANGEN
Ansvarlig søker:		Adresse:	,
Tiltakets art:	Riving av hele bygget - fjøs	Bruksareal:	m²

VEDTAK

Tillatelse:
I medhold av plan- og bygningsloven §§20-4 og 21-4 godkjennes søknad om tillatelse til tiltak mottatt 26.10.2015 for riving av fjøs på eiendommen 1942/25/24.

Det vises for øvrig til søknadens vedlagte fotoer og situasjonskart.

Postadresse:
Postboks 174, N- 9156 Storslett
E-post:
postmottak@nordreisa.kommune.no

Besøksadresse:
Sentrum 17
Internett:
www.nordreisa.kommune.no

Telefon: + 47 77 77 07 00
Telefaks: + 47 77 77 07 01

Bankkonto: 4740.05.03954
Org.nr: 943 350 833

Planstatus:
LNF-Område

Nabovarsling:
Naboer og gjenboere er varslet iht. pbl 2008 § 21-3 og SAK10 § 5-2.

Uttalelser/krav fra andre myndigheter:
Det er sendt brev til Troms Fylkeskommune, kulturetaten datert 30.10.15 men det er ikke kommet noen tilbakemelding.

Atkomst/avkjørsel:
Eiendommen anses å være sikret lovlig atkomst i samsvar med pbl 2008 § 27-4.

Kultur- og fornminner:
Dersom det under utgraving i marka kommer fram gjenstander eller andre levninger som viser eldre aktivitet i område, må arbeidet stanses og melding sendes Sametinget og Kulturetaten, Troms fylkeskommune omgående jfr. kulturminnelovens § 8 andre ledd. (pbl 2008 § 21-5, SAK10 § 6-2).

Sikringstiltak ved byggearbeid:
Det vises til bestemmelsene i pbl 2008 § 28-2.

Avfall:
Alt avfall som tiltaket genererer, og som ikke gjenbrukes i egen virksomhet, må leveres til mottak godkjent av forurensningsmyndighetene. Viser for øvrig til avfallsforskrift kap. 15, Byggavfall.

Dokumentasjon ved tilsyn:
Kopi av denne tillatelse sammen med beskrivelse av tiltaket, godkjent situasjonsplan for plassering Tegninger og ansvarsretter skal være tilgjengelig på byggeplassen.

ØVRIGE LOVBESTEMMELSER:
Anmodning om ferdigattest:
Ved anmodning om ferdigattest, skal det sendes inn dokumentasjon for at slutt kontrollen ikke har avdekket feil eller mangler som hindrer ferdigattest, jf pbl 2008 § 21-10 og SAK10 § 8-1. Ved endringer som ikke krever egen søknad i forhold til tillatelsen, skal det innsendes oppdatert situasjonsplan og tegninger samt underretning om tiltakets plassering.

Bortfall av tillatelse:
Er tiltaket ikke satt i gang senest innen 3 år etter at tillatelse er gitt, faller den bort. Det samme gjelder hvis tiltaket innstilles i lengre tid enn 2 år, jf pbl 2008 § 21-9.

Klageadgang
Vedtaket kan påklages til ***kommunen.*** *Klagefristen er 3 uker regnet fra den dagen da brevet kom fram til påført adressat. Det er tilstrekkelig at klagen er postlagt innen fristens utløp. Klagen skal sendes skriftlig til den som har truffet vedtaket, angi vedtaket det klages over, den eller de endringer som ønskes, og de grunner du vil anføre for klagen. Dersom du klager så sent at det kan være uklart for oss om du har klaget i rett tid, bes du også oppgi når denne melding kommer frem. Viser til Forvaltningslovens § 28.*

En slik klage kan føre til at avgjørelsen blir omgjort. Kommunen er ikke ansvarlig for tap som tiltakshaver måtte lide ved en slik omgjøring.

Ved all kontakt med avdelingen i denne sak, vennligst referer til saksnummer 2015/2370.

Med vennlig hilsen

Bente Fyhn
Konsulent

Nordreisa kommune
Drift og utvikling

Tonje Andersen
Gausdal 13
9151 STORSLETT

Delegert vedtak
Delegert utvalg miljø-, plan og utviklingsutvalget - nr. 159/15

Deres ref:	Vår ref (bes oppgitt ved svar):	Løpenr.	Arkivkode	Dato
	2015/1950-4	10768/2015	1942/27/2	29.12.2015

TILLATELSE TIL TILTAK UTEN ANSVARSRETT
RIVETILLATELSE
Svar på søknad om tillatelse for tiltak etter plan- og bygningsloven 2008 (pbl 2008) § 20-4.
Vedtak hjemlet i delegeringsreglement vedtatt av NN kommunestyre i sak 71/95.

Byggested:	Gamle Dalaveien 441, 9151 STORSLETT	Gnr/Bnr:	27/2
Tiltakshaver:	Tonje Andersen	Adresse:	Gausdal 13, 9151 Storslett
Ansvarlig søker:		Adresse:	,
Tiltakets art:	Riving av hele bygget	Bruksareal:	m²

VEDTAK

Tillatelse:
I medhold av plan- og bygningsloven §§ 20-4 og 21-4 godkjennes søknad om tillatelse til tiltak mottatt 13.08.2015 for riving av bolig på gnr 1942/27/2.

Det vises for øvrig til søknadens vedlagte fotoer og situasjonskart.

Vilkår:
Tiltaket skal utføres i samsvar med ovennevnte dokumentasjon og på følgende vilkår:
Før bygningen rives skal bygningen bli oppmålt og dokumentert. Det bør også vurderes om enkelte bygningsdeler kan gjenbrukes av andre (f.eks. skiferstein, vinduer m.v.)

Postadresse:
Postboks 174, N- 9156 Storslett
E-post:
postmottak@nordreisa.kommune.no
Besøksadresse:
Sentrum 17
Internett:
www.nordreisa.kommune.no
Telefon: + 47 77 77 07 00
Telefaks: + 47 77 77 07 01
Bankkonto: 4740.05.03954
Org.nr: 943 350 833

Planstatus:
LNF-Område

Uttalelse/krav fra andre myndigheter:
Troms Fylkeskommune, kulturetaten anbefaler eier om å vurdere istandsetting eller salg fremfor riving.

Byggegrunn, miljøforhold mv:
I henhold til søknad ansees byggegrunn sikret i hht pbl 2008 § 28-1
(flom- og rasfare, forurenset grunn, natur- og miljøforhold)

Atkomst/avkjørsel:
Eiendommen anses å være sikret lovlig atkomst i samsvar med pbl 2008 § 27-4.

Vannforsyning og avløp:
Eiendommen anses for å være sikret lovlig vannforsyning og avløp i samsvar med pbl 2008 §§ 27-1 og 27-2.

Kultur- og fornminner:
Dersom det under utgraving i marka kommer fram gjenstander eller andre levninger som viser eldre aktivitet i område, må arbeidet stanses og melding sendes Sametinget og Kulturetaten, Troms fylkeskommune omgående jfr. kulturminnelovens § 8 andre ledd. (pbl 2008 § 21-5, SAK10 § 6-2).

Avfall:
Alt avfall som tiltaket genererer, og som ikke gjenbrukes i egen virksomhet, må leveres til mottak godkjent av forurensningsmyndighetene. Viser for øvrig til avfallsforskrift kap. 15, Byggavfall.

Dokumentasjon ved tilsyn:
Kopi av denne tillatelse sammen med beskrivelse av tiltaket, godkjent situasjonsplan for plassering Tegninger og ansvarsretter skal være tilgjengelig på byggeplassen.

ØVRIGE LOVBESTEMMELSER:
Anmodning om ferdigattest:
Ved anmodning om ferdigattest, skal det sendes inn dokumentasjon for at slutt kontrollen ikke har avdekket feil eller mangler som hindrer ferdigattest, jf pbl 2008 § 21-10 og SAK10 § 8-1. Ved endringer som ikke krever egen søknad i forhold til tillatelsen, skal det innsendes oppdatert situasjonsplan og tegninger samt underretning om tiltakets plassering.

Bortfall av tillatelse:
Er tiltaket ikke satt i gang senest innen 3 år etter at tillatelse er gitt, faller den bort. Det samme gjelder hvis tiltaket innstilles i lengre tid enn 2 år, jf pbl 2008 § 21-9.

Klageadgang
Vedtaket kan påklages til ***kommunen.*** *Klagefristen er 3 uker regnet fra den dagen da brevet kom fram til påført adressat. Det er tilstrekkelig at klagen er postlagt innen fristens utløp. Klagen skal sendes skriftlig til den som har truffet vedtaket, angi vedtaket det klages over, den eller de endringer som ønskes, og de grunner du vil anføre for klagen. Dersom du klager så sent at det kan være uklart for oss om du har klaget i rett tid, bes du også oppgi når denne melding kommer frem. Viser til Forvaltningslovens § 28.*

En slik klage kan føre til at avgjørelsen blir omgjort. Kommunen er ikke ansvarlig for tap som tiltakshaver måtte lide ved en slik omgjøring.

Ved all kontakt med avdelingen i denne sak, vennligst referer til saksnummer 2015/1950.

Med vennlig hilsen

Bente Fyhn
konsulent

Nordreisa kommune
Teknisk avdeling

Geir Bersvendsen
geir.bersvendsen@evry.com

Delegert vedtak
Delegert utvalg miljø-, plan og utviklingsutvalget - nr. 22/16

Deres ref:	Vår ref (bes oppgitt ved svar):	Løpenr.	Arkivkode	Dato
	2015/1957-2	1563/2016	1942/71/1	22.02.2016

Tillatelse tiltak i ett trinn gnr 1942/71/1/3

BYGGETILLATELSE
Svar på søknad om byggetillatelse for tiltak etter plan- og bygningsloven § 20-1.
Vedtak hjemlet i delegeringsreglement vedtatt av Nordreisa kommunestyre i sak 71/95.

Byggested:	Rotsundveien, 9153 ROTSUND	Gnr/Bnr:	71/1/3
Tiltakshaver:	Geir Bersvendsen	Adresse:	Uranusveien 52, 9024 TOMASJORD
Ansvarlig søker:	SANDØY BYGG AS	Adresse:	Rotsundelvdalen 161, 9153 ROTSUND
Tiltakets art:	Endring av bygg - utvendig tilbygg større enn 50 m²	Bruksareal:	66,9 m²

VEDTAK

Tillatelse:
Med hjemmel i plan- og bygningsloven (pbl) §§ 20-1 og 21-4 godkjennes søknad om tillatelse i ett trinn mottatt 17.08.2015 for oppføring av tilbygg til enebolig.

Det vises for øvrig til søknadens vedlagte tegninger, situasjonskart og godkjente søknader om ansvarsrett og kontrollerklæringer.

Postadresse:
Postboks 174, N- 9156 Storslett
E-post:
postmottak@nordreisa.kommune.no
Besøksadresse:
Sentrum 17
Internett:
www.nordreisa.kommune.no
Telefon: + 47 77 77 07 00
Telefaks: + 47 77 77 07 01
Bankkonto: 4740.05.03954
Org.nr: 943 350 833

Godkjenning av foretak for ansvarsrett:

Foretak med sentral godkjenning:
Med hjemmel i pbl 2008, § 22-1, jf. byggesaksforskriften 2010 (SAK10) § 9-1 gis ansvarsrett i forbindelse med omsøkte tiltak til følgende foretak med sentral godkjenning:

Foretak	Godkjenningsområde
SANDØY BYGG AS Org. nr. 898 003 612	SØK - Ansvarlig søker, tiltakskl. 1 PRO/KPR - Ansvarlig prosjekterende og kontrollerende for prosjektering, tiltakskl. 1. UTF/KUT – Ansvarlig utførende og kontrollerende for utføring, tiltakskl. 1. Ansvarsområde: Bygninger og installasjoner

Planstatus:
LNFR-område i kommuneplanens arealdel.

Nabovarsling:
Naboer og gjenboere er varslet iht. pbl 2008 § 21-3 og SAK10 § 5-2.

Gjennomføringsplan:
Gjennomføringsplan foreligger jf pbl 2008 § 21-2, og SAK10 § 5-3.

Administrasjonens drøfting/begrunnelse:
Foretakene med sentral godkjenning, som søker om ansvarsrett, bekrefter at de oppfyller pbl 2008 § 22-1 og SAK10 §§ 10-1 og 10-2 til ansvarsrett for omsøkte fagområder.

Til arbeid som krever ansvarsrett og ansvarlig foretak ikke selv utfører, eller har nødvendig kompetanse for å utføre, skal ansvarlig foretak forvisse seg om at innleid foretak tilfredsstiller forskriftens krav til kompetanse for sitt fag og har kontrollsystemet på plass.

Det er ansvarlig søkers ansvar å påse at alle fag er dekket med ansvarsrett før arbeidet igangsettes jf. pbl § 23-4.

Byggegrunn, miljøforhold mv:
I henhold til søknad ansees byggegrunn sikret i hht pbl 2008 § 28-1 (flom- og rasfare, forurenset grunn, natur- og miljøforhold).
Det minnes om krav om radonsperre mot grunnen i bygninger beregnet for varig opphold jfr. byggeteknisk forskrift TEK10 § 13-5.

Atkomst/avkjørsel:
Eiendommen anses å være sikret lovlig atkomst i samsvar med pbl 2008 § 27-4.

Vannforsyning og avløp:
Eiendommen anses for å være sikret lovlig vannforsyning og avløp i samsvar med pbl 2008 §§ 27-1 og 27-2.

Kultur- og fornminner:
Dersom det under utgraving i marka kommer fram gjenstander eller andre levninger som viser eldre aktivitet i område, må arbeidet stanses og melding sendes Sametinget og Kulturetaten, Troms fylkeskommune omgående jfr. kulturminnelovens § 8 andre ledd. (pbl 2008 § 21-5, SAK10 § 6-2).

Øvrige opplysninger:
For ordens skyld minnes om noen forhold som ansvarlig prosjekterende må være oppmerksom på:

Sikringstiltak ved byggearbeid:
Det vises til bestemmelsene i pbl 2008 § 28-2.

Avfall:
Tiltak etter pbl 2008 kap 20, skal tilfredsstille krav til forsvarlig avfallshåndtering i eller i medhold av loven.

Dokumentasjon ved tilsyn:
Kopi av denne tillatelse sammen med beskrivelse av tiltaket, godkjent situasjonsplan for plassering Tegninger og ansvarsretter skal være tilgjengelig på byggeplassen.

ØVRIGE LOVBESTEMMELSER:
Anmodning om ferdigattest:
Ved anmodning om ferdigattest, skal det sendes inn dokumentasjon for at slutt kontrollen ikke har avdekket feil eller mangler som hindrer ferdigattest, jf. pbl 2008 § 21-10 og SAK10 § 8-1. Ved endringer som ikke krever egen søknad i forhold til tillatelsen, skal det innsendes oppdatert situasjonsplan og tegninger samt underretning om tiltakets plassering.

Bortfall av tillatelse:
Er tiltaket ikke satt i gang senest innen 3 år etter at tillatelse er gitt, faller den bort. Det samme gjelder hvis tiltaket innstilles i lengre tid enn 2 år, jf. pbl 2008 § 21-9.

Klageadgang
Vedtaket kan påklages til ***kommunen.*** *Klagefristen er 3 uker regnet fra den dagen da brevet kom fram til påført adressat. Det er tilstrekkelig at klagen er postlagt innen fristens utløp. Klagen skal sendes skriftlig til den som har truffet vedtaket, angi vedtaket det klages over, den eller de endringer som ønskes, og de grunner du vil anføre for klagen. Dersom du klager så sent at det kan være uklart for oss om du har klaget i rett tid, bes du også oppgi når denne melding kommer frem. Viser til Forvaltningslovens § 28.*

En slik klage kan føre til at avgjørelsen blir omgjort. Kommunen er ikke ansvarlig for tap som tiltakshaver måtte lide ved en slik omgjøring.

Ved all kontakt med avdelingen i denne sak, vennligst referer til saksnummer 2015/1957.

Med vennlig hilsen

Birger Storaas
Byggesaksbehandler

Dette dokumentet er produsert elektronisk, og har derfor ingen signatur.

Kopi til:
SANDØY BYGG AS sandoy.bygg@nordtroms.net

Nordreisa kommune
Teknisk avdeling

Øyvind Nilsen
Storvikvegen 238
9151 STORSLETT

Delegert vedtak
Delegert utvalg miljø-, plan og utviklingsutvalget - nr. 8/16

Deres ref:	Vår ref (bes oppgitt ved svar):	Løpenr.	Arkivkode	Dato
	2015/1977-3	770/2016	1942/67/21	29.01.2016

Utslippstillatelse for mindre avløpsanlegg gnr 1942/67/21

Saksopplysninger:

- Søknaden gjelder utslippstillatelse for avløpsanlegg på eiendommen gbr.1942/67/21
- Søknaden gjelder også ansvarsrett for Johansen Maskin og Transport AS for utførelse av anlegget.
- Forholdene på stedet vurderes slik at slamavskiller og jordrenseanlegg kan bygges i samsvar med Retningslinjer for utforming og drift av separate jordrenseanlegg.
- Slamavskiller for boligbebyggelse skal i hht Nordreisa kommunes renovasjons-forskrift tømmes hvert år.

Henvisning til delegasjon: Delegasjonsreglement vedtatt av Nordreisa kommunestyre sak 71/95.

Vedtak:

1. Utslippstillatelse gis for avløpsanlegg på eiendommen gbr.1942/67/21.
2. Det skal monteres slamavskiller og jordrenseanlegg i samsvar med Retningslinjer for utforming og drift av separate avløpsanlegg.
3. Anlegget skal plasseres slik at det ikke kommer i konflikt med vannforsyningsanlegg.
4. Johansen Maskin og Transport AS org.nr: 988 365 726 godkjennes som ansvarshavende på prosjektet.
5. Dersom arbeidet ikke er igangsatt senest 3 år etter at tillatelse er gitt, faller tillatelsen bort. Dette gjelder også dersom arbeid innstilles i lengre tid enn 2 år.
6. Før jordrenseanlegget lukkes etter legging av infiltrasjonsrør mv, skal kommunen gis et varsel på minst 2 arbeidsdager slik at forurensningsmyndigheten kan kontrollere anlegget
7. Ferdigattest / kontrollerklæring sendes kommunen når arbeider er utført.

Postadresse:
Postboks 174, N- 9156 Storslett
E-post:
postmottak@nordreisa.kommune.no

Besøksadresse:
Sentrum 17
Internett:
www.nordreisa.kommune.no

Telefon: + 47 77 77 07 00
Telefaks: + 47 77 77 07 01

Bankkonto: 4740.05.03954
Org.nr: 943 350 833

Lovhjemmel: Forurensningsforskriften

Klageadgang
Vedtaket kan påklages til Nordreisa kommune. Klagefristen er 3 uker regnet fra den dagen da brevet kom fram til påført adressat. Det er tilstrekkelig at klagen er postlagt innen fristens utløp.

Klagen skal sendes skriftlig til den som har truffet vedtaket, angi vedtaket det klages over, den eller de endringer som ønskes, og de grunner du vil anføre for klagen. Dersom du klager så sent at det kan være uklart for oss om du har klaget i rett tid, bes du også oppgi når denne melding kommer frem.

Med vennlig hilsen

Birger Storaas
Byggesaksbehandler

Dette dokumentet er produsert elektronisk, og har derfor ingen signatur.

Kopi til:
Johansen Maskin og Transport AS 9068 NORD-LENANGEN

Nordreisa kommune
Servicetorget

Birger Jensen
Tømmernesveien 128
9151 STORSLETT

Delegert vedtak
Delegert utvalg dispensasjonsutvalget - nr.12/16

Deres ref:	Vår ref (bes oppgitt ved svar):	Løpenr.	Arkivkode	Dato
	2016/1121	316/2016	K01	15.01.2016

Vedtak etter søknad om dispensasjon for kjøring i utmark § 6 til Somashytta

Nordreisa kommune har fattet følgende vedtak, i medhold av Lov om motorferdsel i utmark og vassdrag (10.06.77 med senere endringer), jfr § 6.

Dispensasjon er gitt - § 6 til Somashytta (annet, vedtak fattet i Reisa nasjonalparkstyre sak 23/13)

Dispensasjon gjelder for:

Navn:	Birger Jensen
Type kjøretøy:	Snøscooter
Trase:	Se kart på baksiden dette vedtak (mellom scøscooterløype og Somashytta der det er kortest avstand mellom disse)
Tidsrom: (også ev. innen døgnet)	**22.01.2016 – 24.01.2016**

Formål:

§ 6 til Somashytta (annet, vedtak fattet i Reisa nasjonalparkstyre sak 23/13)
Transport av utstyr og bagasje mellom offentlig løypetrasè og Somashytta.

Begrunnelse/beskrivelse av formål som ligger til grunn for tillatelsen:

Vedtak fattet av Reisa Nasjonalparkstyre sak 23/13. Reisa Nasjonalparkstyre viderefører tidligere ordning med rammetillatelse for inn til fire – 4 – snøscootere pr dag for transport av utstyr og bagasje mellom godkjent snøscooterløype og Somashytta der det er kortest avstand mellom disse. Nordreisa kommune kan ut fra denne tillatelsen vurdere og event. gi dispensasjon til saker etter bestemmelsene i Motorferdselsloven. Ordningen opprettholdes til forvaltningsmyndigheten for Ràisdouttarhàlti event. gjør annet vedtak. Dette kan bli aktuelt dersom forutsetningene endre eller ordningen ikke virker etter hensikten.

Følgende vilkår gjelder:

All motorisert ferdsel i utmark skal foregå etter gjeldende lover og forskrifter, og i henhold til gitt dispensasjon. Vi minner om vegtrafikklovens bestemmelser.

Postadresse:
Postboks 174, N- 9156 Storslett
E-post:
postmottak@nordreisa.kommune.no

Besøksadresse:
Sentrum 17
Internett:
www.nordreisa.kommune.no

Telefon: + 47 77 77 07 00
Telefaks: + 47 77 77 07 01
Organisasjons nr: 943 350 833

Dispensasjon og kart skal medbringes under ferdsel og forevises ved ev. kontroll. Den som forsettlig eller uaktsomt overtrer loven, forskriften, regler eller vilkår fastsatt i medhold av loven, eller medvirker hertil, er straffeloven etter lovens §12. Vedtaket er ett enkeltvedtak og kan påklages. Klagefristen er 3 uker. Klagen sendes Nordreisa kommune, servicetorget, PB 174, 9156 Storslett.

Sted:	**Dato:**	**Saksbehandler**
Storslett	15.01.2016	Maylill Henriksen
Politi og statskog		
1		
Søknad om dispensasjon for kjøring i utmark § 6 til Somashytta		
2		
Kart til Somas		

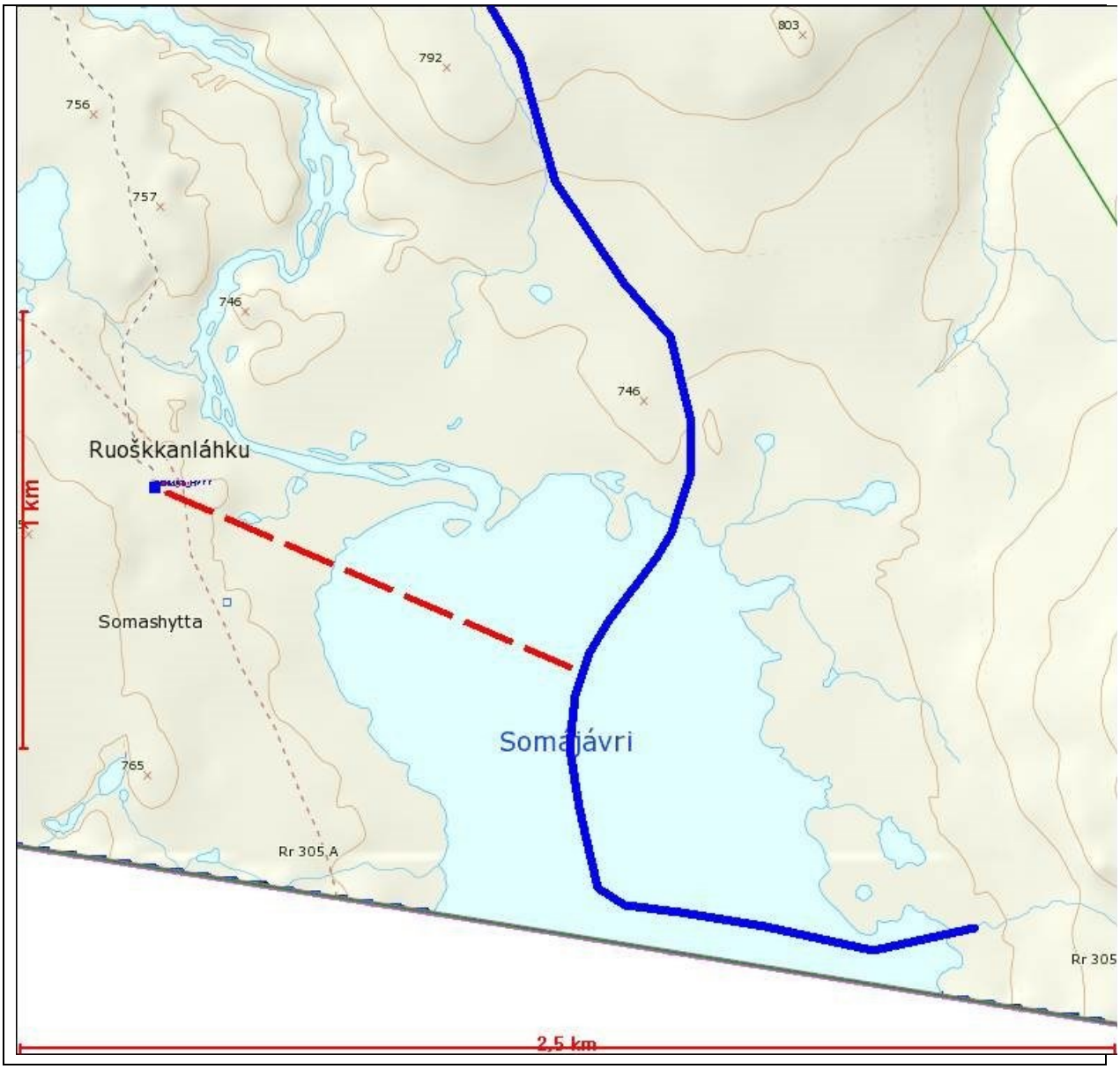

NORDREISA KOMMUNE
12 JAN 2016
SAKSNR.
LØPENR.
DOK.NR.
ARK.KODE

SØKNAD OM DISPENSASJON - MOTORFERDSEL I UTMARK

Opplysninger om/fra søker:

Navn:	Birger Jensen
Adresse:	Tømmernesveien 128 9151 Storsletta
Type kjøretøy/fartøy:	Beltekjøretøy.

Søknaden gjelder / formål (sett kryss) :
(Jfr Lov om motorisert ferdsel i utmark av 10.06.77 og forskrift av 15.05.88)

	Forskriftenes §5a Ervervskjøring
	Forskriftenes §5b Funksjons-/bevegelseshemmede
	Forskriftenes § 5c Bagasje/utstyr til privat hytte **oppgi gnr, bnr,**
	Forskriftenes §5d Utmarksnæring for fastboende
	Forskriftenes §5e Vedkjøring
X	Forskriftenes § 6 , Annet - angi formål, Fisketur. Sportstur.
	Annet formål

Nærmere beskrivelse av formal / behov:

Andre opplysninger:

Kjørerute (fra - til, omtrentlig avstand)	Fra løypeslutt til Somashytta.
Tidsrom for transporten	22/1 - 24/1 - 16

Underskrift berørte grunneiere:

Gnr/bnr:	Navn:	Gnr/bnr:	Navn:
Gnr/bnr:	Navn:	Gnr/bnr:	Navn:
Gnr/bnr:	Navn:	Gnr/bnr:	Navn:
Gnr/bnr:	Navn:	Gnr/bnr:	Navn:

Tydelig lesbar kopi av kart i maks målestokk 1:50 000 med inntegnet trase skal legges ved søknaden, samt evt legeattest, hogsttillatelse/teigseddel fra grunneier og evt annen dokumentasjon.

Oversikt over grunneiere finnes i egen perm hos Nordreisa kommunes servicekontor og på biblioteket i Halti bygget. Kartkopi kan fås ved henvendelse til Nordreisa kommune, samt brosjyre vedl regelverk og forskrifter.

Sted:	Dato:	Underskrift:
Storsletta	12/1-16	Birger Jensen

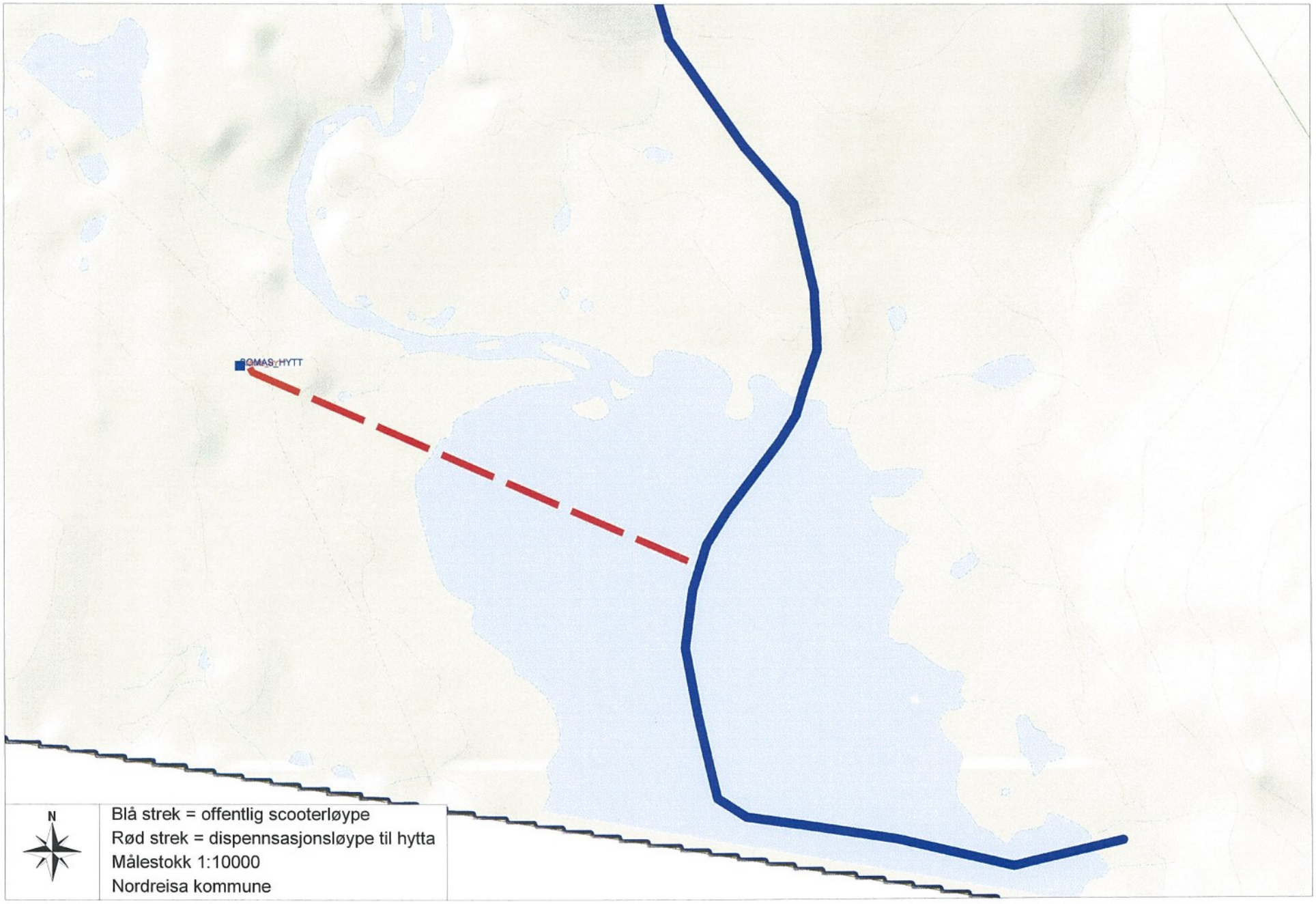
SOMAS HYTT
N
Blå strek = offentlig scooterløype
Rød strek = dispennsasjonsløype til hytta
Målestokk 1:10000
Nordreisa kommune

Nordreisa kommune
Servicetorget

Magne Hilmarsen
Livegen 9
9152 SØRKJOSEN

Delegert vedtak
Delegert utvalg dispensasjonsutvalget - nr.14/16

Deres ref:	Vår ref (bes oppgitt ved svar):	Løpenr.	Arkivkode	Dato
	2016/1123	324/2016	K01	15.01.2016

Vedtak etter søknad om dispensasjon for kjøring i utmark § 6 til Somashytta

Nordreisa kommune har fattet følgende vedtak, i medhold av Lov om motorferdsel i utmark og vassdrag (10.06.77 med senere endringer), jfr § 6.

Dispensasjon er gitt - § 6 til Somashytta (annet, vedtak fattet i Reisa nasjonalparkstyre sak 23/13)

Dispensasjon gjelder for:

Navn:	Magne Hilmarsen
Type kjøretøy:	Snøscooter
Trase:	Se kart på baksiden dette vedtak (mellom scøscooterløype og Somashytta der det er kortest avstand mellom disse)
Tidsrom: (også ev. innen døgnet)	**22.01.2016 – 24.01.2016**

Formål:

§ 6 til Somashytta (annet, vedtak fattet i Reisa nasjonalparkstyre sak 23/13)
Transport av utstyr og bagasje mellom offentlig løypetrasè og Somashytta.

Begrunnelse/beskrivelse av formål som ligger til grunn for tillatelsen:

Vedtak fattet av Reisa Nasjonalparkstyre sak 23/13. Reisa Nasjonalparkstyre viderefører tidligere ordning med rammetillatelse for inn til fire – 4 – snøscootere pr dag for transport av utstyr og bagasje mellom godkjent snøscooterløype og Somashytta der det er kortest avstand mellom disse. Nordreisa kommune kan ut fra denne tillatelsen vurdere og event. gi dispensasjon til saker etter bestemmelsene i Motorferdselsloven. Ordningen opprettholdes til forvaltningsmyndigheten for Ràisdouttarhàlti event. gjør annet vedtak. Dette kan bli aktuelt dersom forutsetningene endre eller ordningen ikke virker etter hensikten.

Følgende vilkår gjelder:

All motorisert ferdsel i utmark skal foregå etter gjeldende lover og forskrifter, og i henhold til gitt dispensasjon. Vi minner om vegtrafikklovens bestemmelser.

Postadresse:
Postboks 174, N- 9156 Storslett
E-post:
postmottak@nordreisa.kommune.no

Besøksadresse:
Sentrum 17
Internett:
www.nordreisa.kommune.no

Telefon: + 47 77 77 07 00
Telefaks: + 47 77 77 07 01
Organisasjons nr: 943 350 833

Dispensasjon og kart skal medbringes under ferdsel og forevises ved ev. kontroll.

Den som forsettlig eller uaktsomt overtrer loven, forskriften, regler eller vilkår fastsatt i medhold av loven, eller medvirker hertil, er straffeloven etter lovens §12.

Vedtaket er ett enkeltvedtak og kan påklages. Klagefristen er 3 uker. Klagen sendes Nordreisa kommune, servicetorget, PB 174, 9156 Storslett.

Sted:	**Dato:**	**Saksbehandler:**
Storslett	15.01.2016	Maylill Henriksen
Politi og statskog		
1		
Søknad om dispensasjon for kjøring i utmark § 6 til Somashytta		
2		
Kart til Somas		

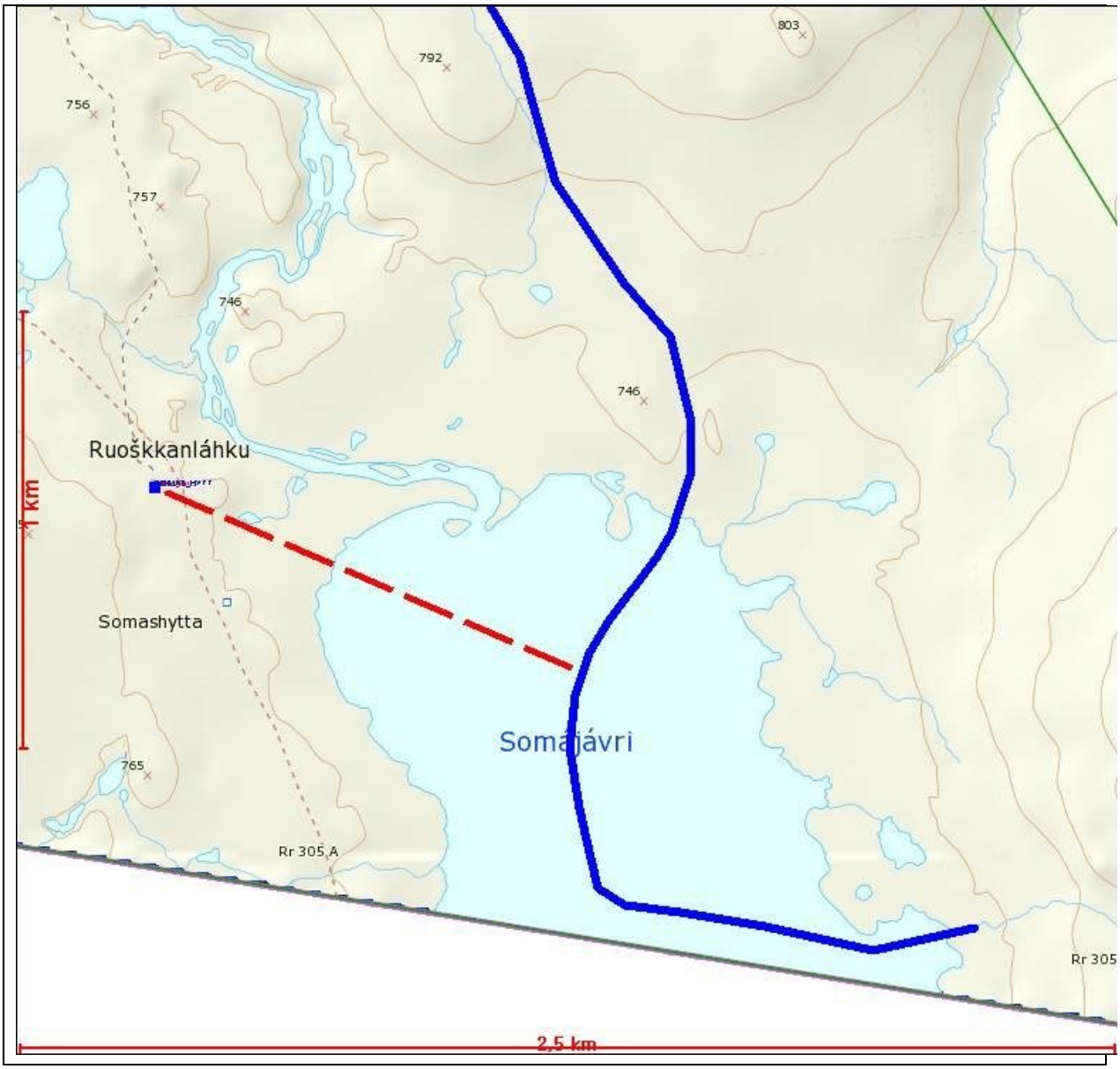

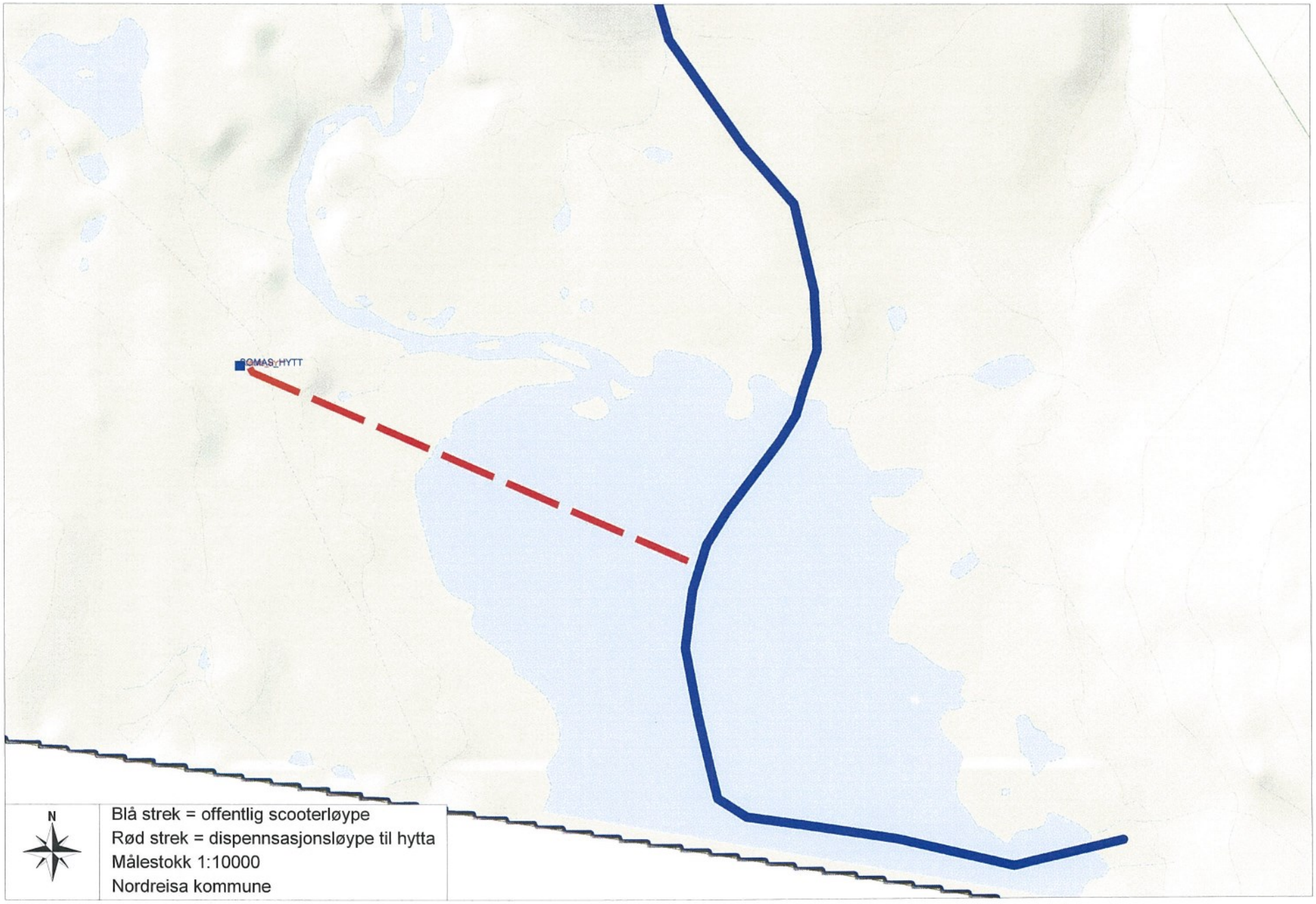
SOMAS HYTT
N
Blå strek = offentlig scooterløype
Rød strek = dispennsasjonsløype til hytta
Målestokk 1:10000
Nordreisa kommune

NORDREISA KOMMUNE
12 JAN 2016
LØPENR.
DOK.NR. ARK.KODE

SØKNAD OM DISPENSASJON - MOTORFERDSEL I UTMARK

Opplysninger om/fra søker:

Navn:	Magne Hilmarsen
Adresse:	Lilvegen 9 9152 Sørkjosen
Type kjøretøy/fartøy:	Beltekjøretøy.

Søknaden gjelder / formål (sett kryss) :
(Jfr Lov om motorisert ferdsel i utmark av 10.06.77 og forskrift av 15.05.88)

	Forskriftenes §5a Ervervskjøring
	Forskriftenes §5b Funksjons-/bevegelseshemmede
	Forskriftenes § 5c Bagasje/utstyr til privat hytte **oppgi gnr, bnr,**
	Forskriftenes §5d Utmarksnæring for fastboende
	Forskriftenes §5e Vedkjøring
	Forskriftenes § 6 , Annet - angi formål
X	Annet formål Sportstur

Nærmere beskrivelse av formal / behov:

Andre opplysninger:

Kjørerute (fra - til, omtrentlig avstand)	Fra Løypeskutt til Somas hytta
Tidsrom for transporten	

Underskrift berørte grunneiere:

Gnr/bnr:	Navn:	Gnr/bnr:	Navn:
Gnr/bnr:	Navn:	Gnr/bnr:	Navn:
Gnr/bnr:	Navn:	Gnr/bnr:	Navn:
Gnr/bnr:	Navn:	Gnr/bnr:	Navn:

Tydelig lesbar kopi av kart i maks målestokk 1:50 000 med inntegnet trase skal legges ved søknaden, samt evt legeattest, hogsttillatelse/teigseddel fra grunneier og evt annen dokumentasjon.

Oversikt over grunneiere finnes i egen perm hos Nordreisa kommunes servicekontor og på biblioteket i Halti bygget. Kartkopi kan fås ved henvendelse til Nordreisa kommune, samt brosjyre vedl regelverk og forskrifter.

Sted:	Dato:	Underskrift:
Storslett	12/1-16	Birger Jensen for Magne H

Nordreisa kommune
Servicetorget

Odd Johnsen
Snemyr
9151 STORSLETT

Delegert vedtak
Delegert utvalg dispensasjonsutvalget - nr.15/16

Deres ref:	Vår ref (bes oppgitt ved svar):	Løpenr.	Arkivkode	Dato
	2016/1124	327/2016	K01	15.01.2016

Vedtak etter søknad om dispensasjon for kjøring i utmark § 6 til Somashytta

Nordreisa kommune har fattet følgende vedtak, i medhold av Lov om motorferdsel i utmark og vassdrag (10.06.77 med senere endringer), jfr § 6.

Dispensasjon er gitt - § 6 til Somashytta (annet, vedtak fattet i Reisa nasjonalparkstyre sak 23/13)

Dispensasjon gjelder for:

Navn:	Odd Johnsen
Type kjøretøy:	Snøscooter
Trase:	Se kart på baksiden dette vedtak (mellom scøscooterløype og Somashytta der det er kortest avstand mellom disse)
Tidsrom: (også ev. innen døgnet)	**22.01.2016 – 24.01.2016**

Formål:

§ 6 til Somashytta (annet, vedtak fattet i Reisa nasjonalparkstyre sak 23/13)
Transport av utstyr og bagasje mellom offentlig løypetrasè og Somashytta.

Begrunnelse/beskrivelse av formål som ligger til grunn for tillatelsen:

Vedtak fattet av Reisa Nasjonalparkstyre sak 23/13. Reisa Nasjonalparkstyre viderefører tidligere ordning med rammetillatelse for inn til fire – 4 – snøscootere pr dag for transport av utstyr og bagasje mellom godkjent snøscooterløype og Somashytta der det er kortest avstand mellom disse. Nordreisa kommune kan ut fra denne tillatelsen vurdere og event. gi dispensasjon til saker etter bestemmelsene i Motorferdselsloven. Ordningen opprettholdes til forvaltningsmyndigheten for Ràisdouttarhàlti event. gjør annet vedtak. Dette kan bli aktuelt dersom forutsetningene endre eller ordningen ikke virker etter hensikten.

Følgende vilkår gjelder:

All motorisert ferdsel i utmark skal foregå etter gjeldende lover og forskrifter, og i henhold til gitt dispensasjon. Vi minner om vegtrafikklovens bestemmelser.

Postadresse:
Postboks 174, N- 9156 Storslett
E-post:
postmottak@nordreisa.kommune.no

Besøksadresse:
Sentrum 17
Internett:
www.nordreisa.kommune.no

Telefon: + 47 77 77 07 00
Telefaks: + 47 77 77 07 01
Organisasjons nr: 943 350 833

Dispensasjon og kart skal medbringes under ferdsel og forevises ved ev. kontroll.

Den som forsettlig eller uaktsomt overtrer loven, forskriften, regler eller vilkår fastsatt i medhold av loven, eller medvirker hertil, er straffeloven etter lovens §12.

Vedtaket er ett enkeltvedtak og kan påklages. Klagefristen er 3 uker. Klagen sendes Nordreisa kommune, servicetorget, PB 174, 9156 Storslett.

Sted:	**Dato:**	**Saksbehandler:**
Storslett	15.01.2016	Maylill Henriksen
Politi og statskog		
1		
Søknad om dispensasjon for kjøring i utmark § 6 til Somashytta		
2		
Kart til Somas		

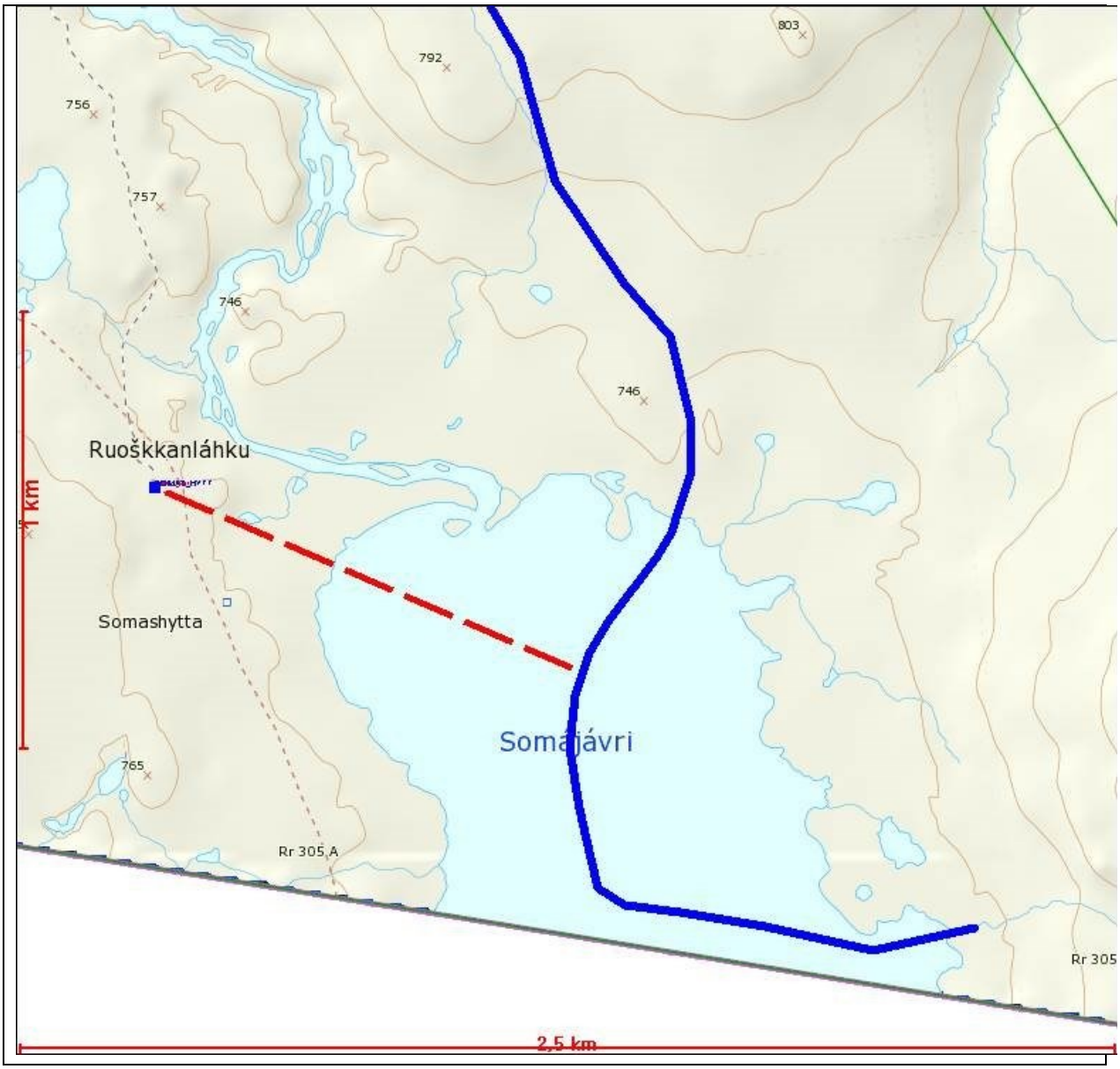

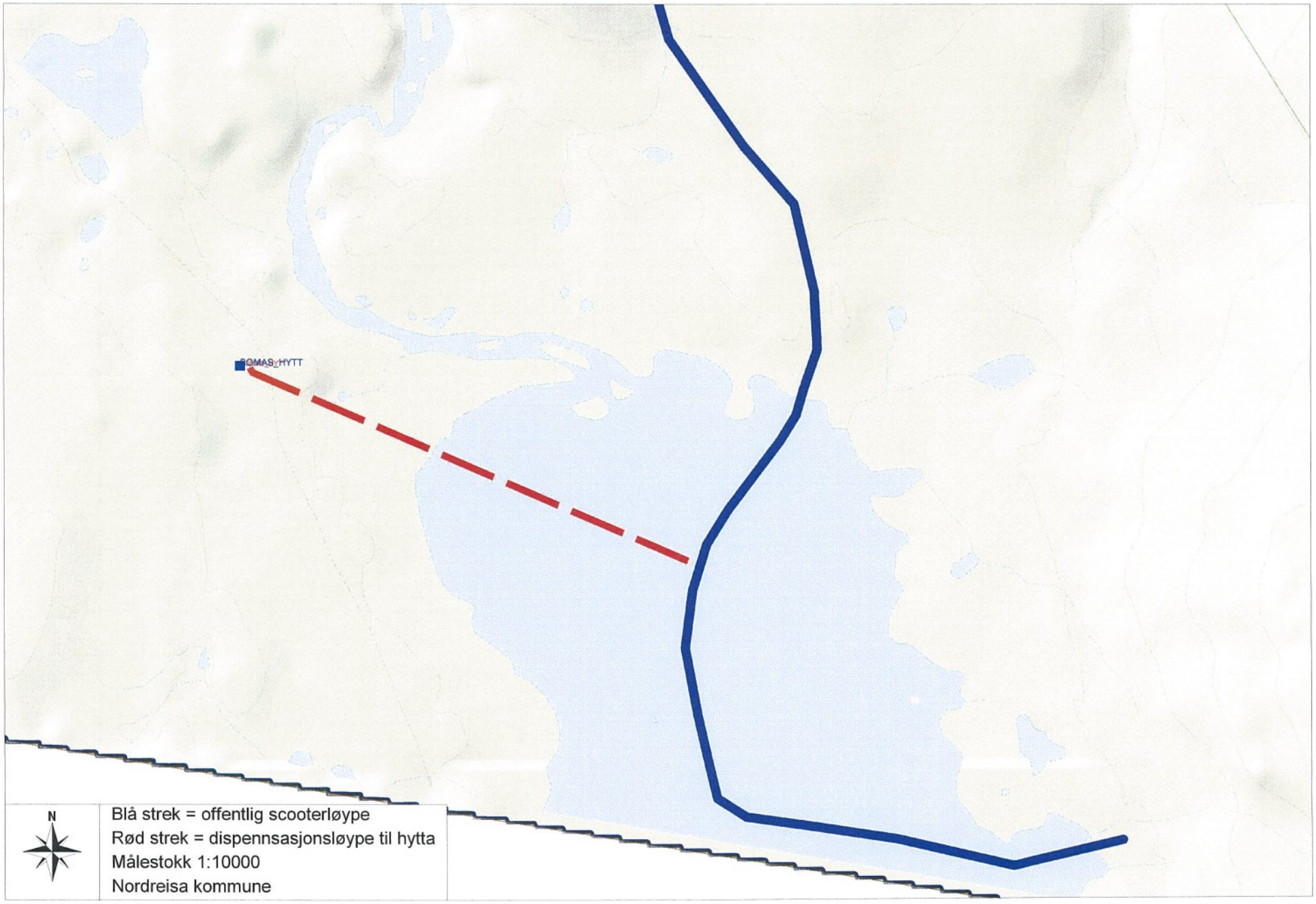
SOMAS HYTT
N
Blå strek = offentlig scooterløype
Rød strek = dispennsasjonsløype til hytta
Målestokk 1:10000
Nordreisa kommune

NORDREISA KOMMUNE
12 JAN 2016
LØPENR.
DOK.NR. ARK.KODE

SØKNAD OM DISPENSASJON - MOTORFERDSEL I UTMARK

Opplysninger om/fra søker:

Navn:	Magne Hilmarsen
Adresse:	Lilvegen 9 9152 Sørkjosen
Type kjøretøy/fartøy:	Beltekjøretøy.

Søknaden gjelder / formål (sett kryss) :
(Jfr Lov om motorisert ferdsel i utmark av 10.06.77 og forskrift av 15.05.88)

	Forskriftenes §5a Ervervskjøring
	Forskriftenes §5b Funksjons-/bevegelseshemmede
	Forskriftenes § 5c Bagasje/utstyr til privat hytte **oppgi gnr, bnr,**
	Forskriftenes §5d Utmarksnæring for fastboende
	Forskriftenes §5e Vedkjøring
	Forskriftenes § 6 , Annet - angi formål
X	Annet formål Sportstur

Nærmere beskrivelse av formal / behov:

Andre opplysninger:

Kjørerute (fra - til, omtrentlig avstand)	Fra Løypeskutt til Somas hytta
Tidsrom for transporten	

Underskrift berørte grunneiere:

Gnr/bnr:	Navn:	Gnr/bnr:	Navn:
Gnr/bnr:	Navn:	Gnr/bnr:	Navn:
Gnr/bnr:	Navn:	Gnr/bnr:	Navn:
Gnr/bnr:	Navn:	Gnr/bnr:	Navn:

Tydelig lesbar kopi av kart i maks målestokk 1:50 000 med inntegnet trase skal legges ved søknaden, samt evt legeattest, hogsttillatelse/teigseddel fra grunneier og evt annen dokumentasjon.

Oversikt over grunneiere finnes i egen perm hos Nordreisa kommunes servicekontor og på biblioteket i Halti bygget. Kartkopi kan fås ved henvendelse til Nordreisa kommune, samt brosjyre vedl regelverk og forskrifter.

Sted:	Dato:	Underskrift:
Storslett	12/1-16	Birger Jensen for Magne H

Nordreisa kommune
Servicetorget

Ken -Jøran Andersen
Orionveien 3
9020 TROMSDALEN

Delegert vedtak
Delegert utvalg dispensasjonsutvalget - nr.13/16

Deres ref:	Vår ref (bes oppgitt ved svar):	Løpenr.	Arkivkode	Dato
	2016/1122	321/2016	K01	15.01.2016

Vedtak etter søknad om dispensasjon for kjøring i utmark § 6 til Somashytta

Nordreisa kommune har fattet følgende vedtak, i medhold av Lov om motorferdsel i utmark og vassdrag (10.06.77 med senere endringer), jfr § 6.

Dispensasjon er gitt - § 6 til Somashytta (annet, vedtak fattet i Reisa nasjonalparkstyre sak 23/13)

Dispensasjon gjelder for:

Navn:	Ken-Jøran Andersen
Type kjøretøy:	Snøscooter
Trase:	Se kart på baksiden dette vedtak (mellom scøscooterløype og Somashytta der det er kortest avstand mellom disse)
Tidsrom: (også ev. innen døgnet)	**22.01.2016 - 24.01.2016**

Formål:

§ 6 til Somashytta (annet, vedtak fattet i Reisa nasjonalparkstyre sak 23/13)
Transport av utstyr og bagasje mellom offentlig løypetrasè og Somashytta.

Begrunnelse/beskrivelse av formål som ligger til grunn for tillatelsen:

Vedtak fattet av Reisa Nasjonalparkstyre sak 23/13. Reisa Nasjonalparkstyre viderefører tidligere ordning med rammetillatelse for inn til fire – 4 – snøscootere pr dag for transport av utstyr og bagasje mellom godkjent snøscooterløype og Somashytta der det er kortest avstand mellom disse. Nordreisa kommune kan ut fra denne tillatelsen vurdere og event. gi dispensasjon til saker etter bestemmelsene i Motorferdselsloven. Ordningen opprettholdes til forvaltningsmyndigheten for Ràisdouttarhàlti event. gjør annet vedtak. Dette kan bli aktuelt dersom forutsetningene endre eller ordningen ikke virker etter hensikten.

Følgende vilkår gjelder:

All motorisert ferdsel i utmark skal foregå etter gjeldende lover og forskrifter, og i henhold til gitt dispensasjon. Vi minner om vegtrafikklovens bestemmelser.

Postadresse:
Postboks 174, N- 9156 Storslett
E-post:
postmottak@nordreisa.kommune.no

Besøksadresse:
Sentrum 17
Internett:
www.nordreisa.kommune.no

Telefon: + 47 77 77 07 00
Telefaks: + 47 77 77 07 01
Organisasjons nr: 943 350 833

Dispensasjon og kart skal medbringes under ferdsel og forevises ved ev. kontroll.

Den som forsettlig eller uaktsomt overtrer loven, forskriften, regler eller vilkår fastsatt i medhold av loven, eller medvirker hertil, er straffeloven etter lovens §12.

Vedtaket er ett enkeltvedtak og kan påklages. Klagefristen er 3 uker. Klagen sendes Nordreisa kommune, servicetorget, PB 174, 9156 Storslett.

Sted:	**Dato:**	**Saksbehandler:**
Storslett	15.01.2016	Maylill Henriksen
Politi og statskog		
1		
Søknad om dispensasjon for kjøring i utmark § 6 til Somashytta		
2		
Kart til Somas		

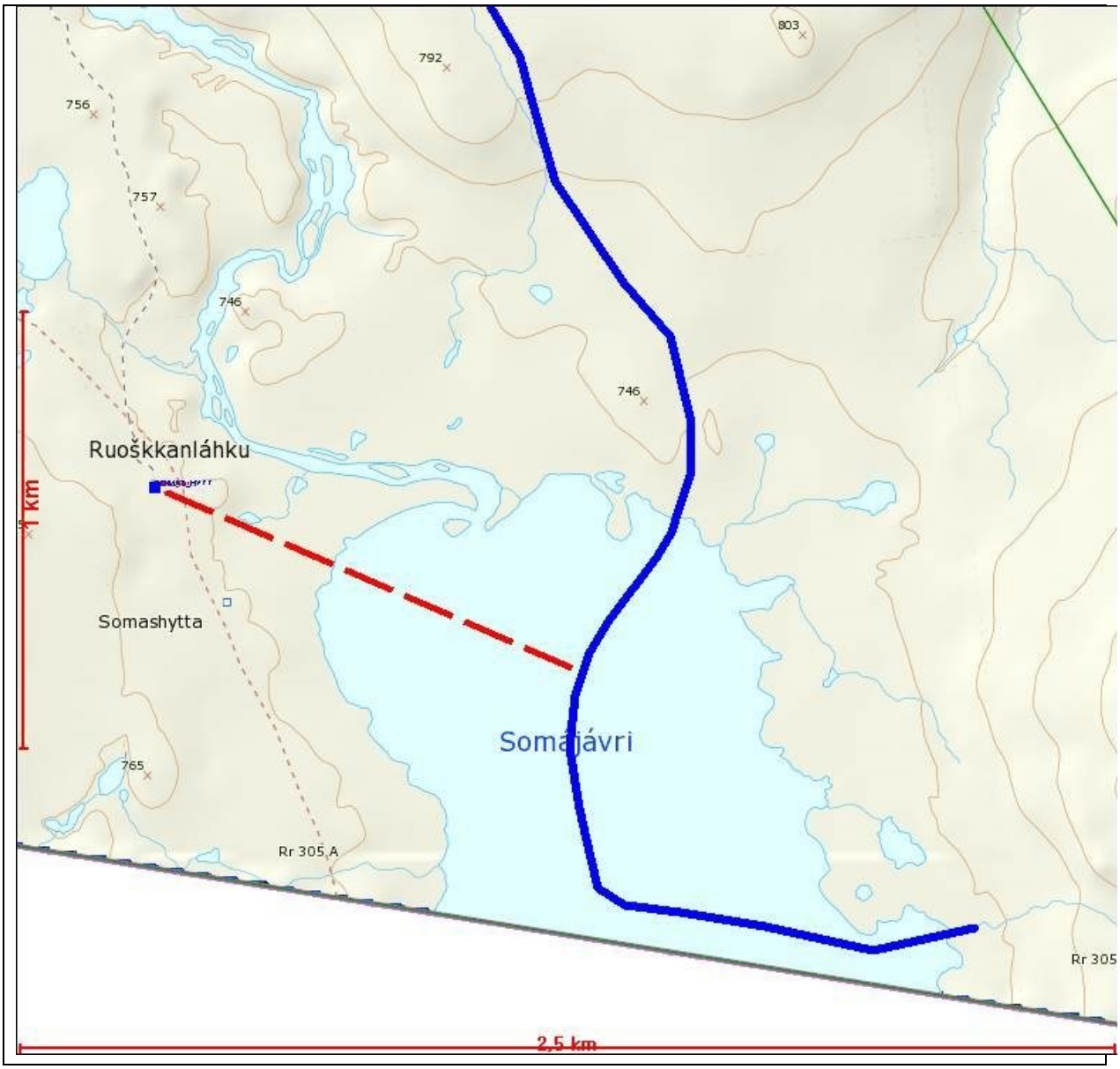

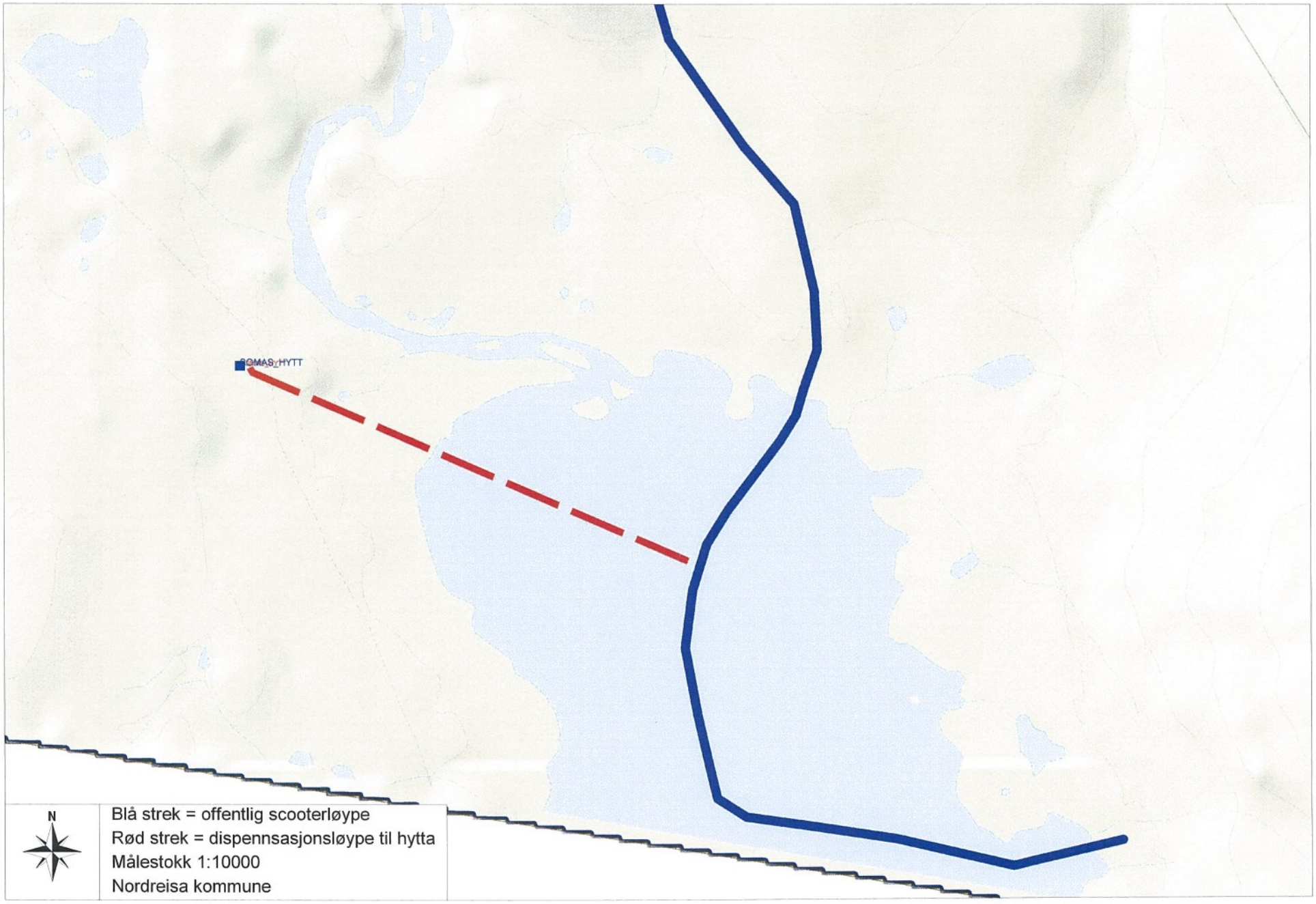
SOMAS HYTT
N
Blå strek = offentlig scooterløype
Rød strek = dispennsasjonsløype til hytta
Målestokk 1:10000
Nordreisa kommune

SØKNAD OM DISPENSASJON - MOTORFERDSEL I UTMARK

NORDREISA KOMMUNE
12 JAN 2016
SAKSNR.
LØPENR.
DOKUMENTNR. ARK.KODE

Opplysninger om/fra søker:

Navn:	Ken-Jøran Andersen
Adresse:	Orionveien 3 Tromsdalen
Type kjøretøy/fartøy:	Beltekjøretøy Scooter

Søknaden gjelder / formål (sett kryss) :
(Jfr Lov om motorisert ferdsel i utmark av 10.06.77 og forskrift av 15.05.88)

	Forskriftenes §5a Ervervskjøring
	Forskriftenes §5b Funksjons-/bevegelseshemmede
	Forskriftenes § 5c Bagasje/utstyr til privat hytte **oppgi gnr, bnr,**
	Forskriftenes §5d Utmarksnæring for fastboende
	Forskriftenes §5e Vedkjøring
	Forskriftenes § 6 , Annet - angi formål,
X	Annet formål Fiskeutstyr Sportsutstyr

Nærmere beskrivelse av formal / behov:

Andre opplysninger:

Kjørerute (fra - til, omtrentlig avstand)	Fra Løypeskutt til Somvashytta
Tidsrom for transporten	22/1 - 24/1-16

Underskrift berørte grunneiere:

Gnr/bnr:	Navn:	Gnr/bnr:	Navn:
Gnr/bnr:	Navn:	Gnr/bnr:	Navn:
Gnr/bnr:	Navn:	Gnr/bnr:	Navn:
Gnr/bnr:	Navn:	Gnr/bnr:	Navn:

Tydelig lesbar kopi av kart i maks målestokk 1:50 000 med inntegnet trase skal legges ved søknaden, samt evt legeattest, hogsttillatelse/teigseddel fra grunneier og evt annen dokumentasjon.

Oversikt over grunneiere finnes i egen perm hos Nordreisa kommunes servicekontor og på biblioteket i Halti bygget. Kartkopi kan fås ved henvendelse til Nordreisa kommune, samt brosjyre vedl regelverk og forskrifter.

Sted:	Dato:	Underskrift:
Storslett	12/1-16	for Ken-Jøran Andersen Birger Jensen

Nordreisa kommune
Servicetorget

Ragnar Hansen
Skogveien 11
9020 TROMSDALEN

Delegert vedtak
Delegert utvalg dispensasjonsutvalget - nr.16/16

Deres ref:	Vår ref (bes oppgitt ved svar):	Løpenr.	Arkivkode	Dato
	2016/1127	331/2016	K01	15.01.2016

Vedtak etter søknad om dispensasjon for kjøring i utmark § 6 til Somashytta

Nordreisa kommune har fattet følgende vedtak, i medhold av Lov om motorferdsel i utmark og vassdrag (10.06.77 med senere endringer), jfr § 6.

Dispensasjon er gitt - § 6 til Somashytta (annet, vedtak fattet i Reisa nasjonalparkstyre sak 23/13)

Dispensasjon gjelder for:

Navn:	Ragnar Hansen
Type kjøretøy:	Snøscooter
Trase:	Se kart på baksiden dette vedtak (mellom scøscooterløype og Somashytta der det er kortest avstand mellom disse)
Tidsrom: (også ev. innen døgnet)	**18.03.2016 – 20.03.2016**

Formål:

§ 6 til Somashytta (annet, vedtak fattet i Reisa nasjonalparkstyre sak 23/13)
Transport av utstyr og bagasje mellom offentlig løypetrasè og Somashytta.

Begrunnelse/beskrivelse av formål som ligger til grunn for tillatelsen:

Vedtak fattet av Reisa Nasjonalparkstyre sak 23/13. Reisa Nasjonalparkstyre viderefører tidligere ordning med rammetillatelse for inn til fire – 4 – snøscootere pr dag for transport av utstyr og bagasje mellom godkjent snøscooterløype og Somashytta der det er kortest avstand mellom disse. Nordreisa kommune kan ut fra denne tillatelsen vurdere og event. gi dispensasjon til saker etter bestemmelsene i Motorferdselsloven. Ordningen opprettholdes til forvaltningsmyndigheten for Ràisdouttarhàlti event. gjør annet vedtak. Dette kan bli aktuelt dersom forutsetningene endre eller ordningen ikke virker etter hensikten.

Følgende vilkår gjelder:

All motorisert ferdsel i utmark skal foregå etter gjeldende lover og forskrifter, og i henhold til gitt dispensasjon. Vi minner om vegtrafikklovens bestemmelser.

Postadresse:
Postboks 174, N- 9156 Storslett
E-post:
postmottak@nordreisa.kommune.no

Besøksadresse:
Sentrum 17
Internett:
www.nordreisa.kommune.no

Telefon: + 47 77 77 07 00
Telefaks: + 47 77 77 07 01
Organisasjons nr: 943 350 833

Dispensasjon og kart skal medbringes under ferdsel og forevises ved ev. kontroll.

Den som forsettlig eller uaktsomt overtrer loven, forskriften, regler eller vilkår fastsatt i medhold av loven, eller medvirker hertil, er straffeloven etter lovens §12.

Vedtaket er ett enkeltvedtak og kan påklages. Klagefristen er 3 uker. Klagen sendes Nordreisa kommune, servicetorget, PB 174, 9156 Storslett.

Sted:	**Dato:**	**Saksbehandler:**
Storslett	15.01.2016	Maylill Henriksen
Politi og statskog		
1		
Søknad om dispensasjon for kjøring i utmark § 6 til Somashytta		
2		
Kart til Somas		

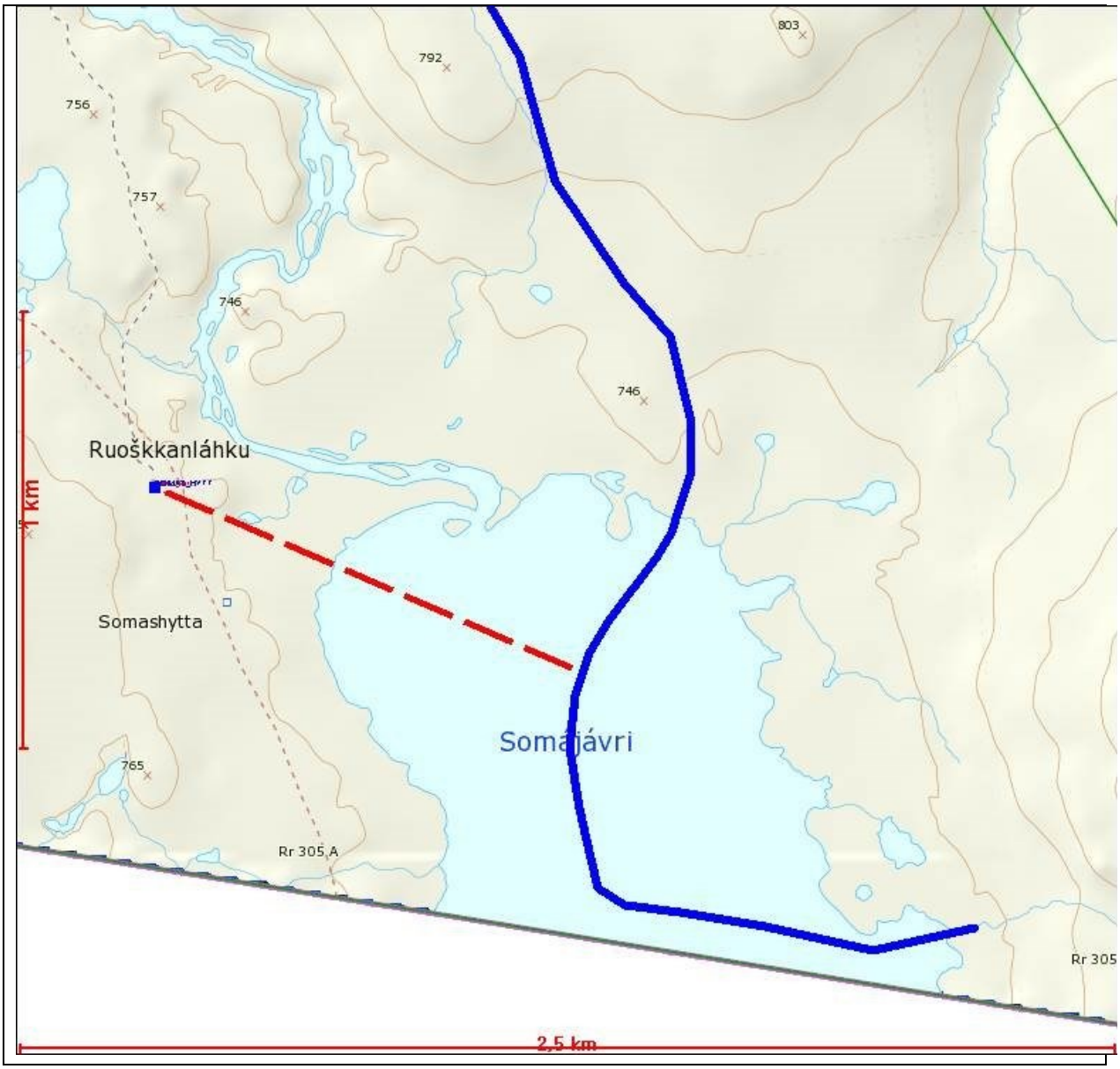

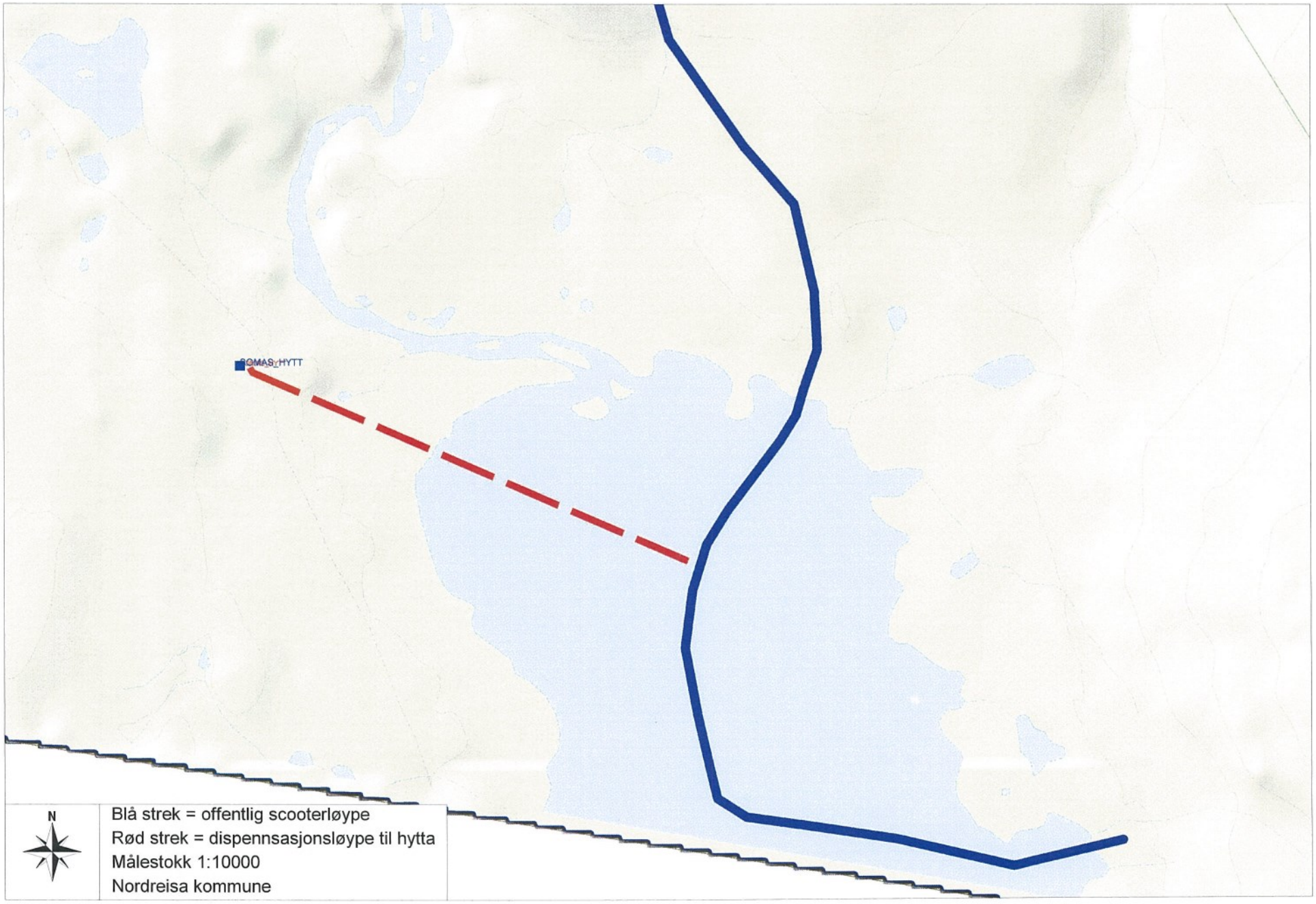
SOMAS HYTT
N
Blå strek = offentlig scooterløype
Rød strek = dispennsasjonsløype til hytta
Målestokk 1:10000
Nordreisa kommune

Motorferdsel i utmark og vassdrag (KF-195)

Referansenummer: WF43R3

Registrert dato: 10.01.2016 13:39:09

Innledning

Du må søke om tillatelse til all kjøring som ikke er uttrykkelig tillatt etter lov eller forskrift.

Gjelder søknaden leiekjøring

⦿ Nei

Er søkeren

⦿ Privatperson

Motorferdsel i utmark og vassdrag skal foregå aktsomt og hensynsfullt for å unngå skade og ulempe for naturmiljø og mennesker.

Søkeren

Opplysninger om søkeren

Fødselsdato 30.03.1959 [dd.mm.åååå]	
Fornavn Ragnar	
Etternavn Hansen	
Adresse Skogveien 11	
Postnummer 9020	Poststed TROMSDALEN
Telefon 77761572	Mobil 41575439
E-post merefo@online.no	

Skal søkeren kun kjøre selv

⦿ Ja

Hvis søkeren ikke skal kjøre selv, eller det skal være flere sjåfører, oppgi andre sjåfører

Kjøretøy

Kjøretøytype

☒ Snøscooter

Registreringsnummer

FC7378

Eventuelt tilleggsutstyr til kjøretøyet

☒ Kjelke

Tidsrom

Det søkes om kjøring på

☒ Snødekt mark/islagt vann

Dag(er) og/eller periode(r) det søkes for

Skal kjøringen foregå

☒ Over en/flere perioder

Dato fra	Dato til	Antall turer denne perioden
18.03.2016	20.03.2016	5 - 10 turer

Søkes det for tilsvarende dag(er) og/eller periode(r) i flere år

○ Ja ⦿ Nei

Transport av bagasje/utstyr

Det søkes om tillatelse for bruk av motorkjøretøy for

☒ Transport av utstyr og bagasje til hytte

Nærmere opplysninger om formål

Søknad om dispensasjon for kjøring med skuter fra skuterløype til Somas hytta

Behov for ledsager

⦿ Nei

Hytta

Opplysninger om hytta

Tilknytning til eiendommen det søkes om kjøring til

⦿ Annet: Åpen Hytte

Gårdsnr

29

Bruksnr

1

Festenr

Beskrivelse av hyttas beliggenhet

Somas hytten ligger på utsiden av skuterløypa

Opplysninger om hytteeier

Fornavn

Nordreisa

Etternavn

Kommune

Adresse

Svartfossveien 23

Postnummer	Poststed
9151	Vent litt...

Ferdselsområde

Kartskisse med inntegnet trasé skal vedlegges søknaden.

Eventuell nærmere beskrivelse av området

Somas hytta ligger utenfor oppmerket skuterløype

Grunneier(ne)s navn
Nordreisa kommune
Andre opplysninger som kan ha betydning for søknaden

Nordreisa kommune
Servicetorget

Hugo Hansen
Jøvikveien
9043 JØVIK

Delegert vedtak
Delegert utvalg dispensasjonsutvalget - nr.17/16

Deres ref:	Vår ref (bes oppgitt ved svar):	Løpenr.	Arkivkode	Dato
	2016/1128	332/2016	K01	15.01.2016

Vedtak etter Søknad om dispensasjon for kjøring i utmark § 6 til Somashytta

Nordreisa kommune har fattet følgende vedtak, i medhold av Lov om motorferdsel i utmark og vassdrag (10.06.77 med senere endringer), jfr § 6.

Dispensasjon er gitt - § 6 til Somashytta (annet, vedtak fattet i Reisa nasjonalparkstyre sak 23/13)

Dispensasjon gjelder for:

Navn:	Hugo Hansen
Type kjøretøy:	Snøscooter
Trase:	Se kart på baksiden dette vedtak (mellom scøscooterløype og Somashytta der det er kortest avstand mellom disse)
Tidsrom: (også ev. innen døgnet)	**18.03.2016 – 20.03.2016**

Formål:

§ 6 til Somashytta (annet, vedtak fattet i Reisa nasjonalparkstyre sak 23/13)
Transport av utstyr og bagasje mellom offentlig løypetrasè og Somashytta.

Begrunnelse/beskrivelse av formål som ligger til grunn for tillatelsen:

Vedtak fattet av Reisa Nasjonalparkstyre sak 23/13. Reisa Nasjonalparkstyre viderefører tidligere ordning med rammetillatelse for inn til fire – 4 – snøscootere pr dag for transport av utstyr og bagasje mellom godkjent snøscooterløype og Somashytta der det er kortest avstand mellom disse. Nordreisa kommune kan ut fra denne tillatelsen vurdere og event. gi dispensasjon til saker etter bestemmelsene i Motorferdselsloven. Ordningen opprettholdes til forvaltningsmyndigheten for Ràisdouttarhàlti event. gjør annet vedtak. Dette kan bli aktuelt dersom forutsetningene endre eller ordningen ikke virker etter hensikten.

Følgende vilkår gjelder:

All motorisert ferdsel i utmark skal foregå etter gjeldende lover og forskrifter, og i henhold til gitt dispensasjon. Vi minner om vegtrafikklovens bestemmelser.

Postadresse:
Postboks 174, N- 9156 Storslett
E-post:
postmottak@nordreisa.kommune.no

Besøksadresse:
Sentrum 17
Internett:
www.nordreisa.kommune.no

Telefon: + 47 77 77 07 00
Telefaks: + 47 77 77 07 01
Organisasjons nr: 943 350 833

Dispensasjon og kart skal medbringes under ferdsel og forevises ved ev. kontroll.

Den som forsettlig eller uaktsomt overtrer loven, forskriften, regler eller vilkår fastsatt i medhold av loven, eller medvirker hertil, er straffeloven etter lovens §12.

Vedtaket er ett enkeltvedtak og kan påklages. Klagefristen er 3 uker. Klagen sendes Nordreisa kommune, servicetorget, PB 174, 9156 Storslett.

Sted:	**Dato:**	**Saksbehandler:**
Storslett	15.01.2016	Maylill Henriksen
Politi og statskog		
1		
Søknad om dispensasjon for kjøring i utmark § 6 til Somashytta		
2		
Kart til Somas		

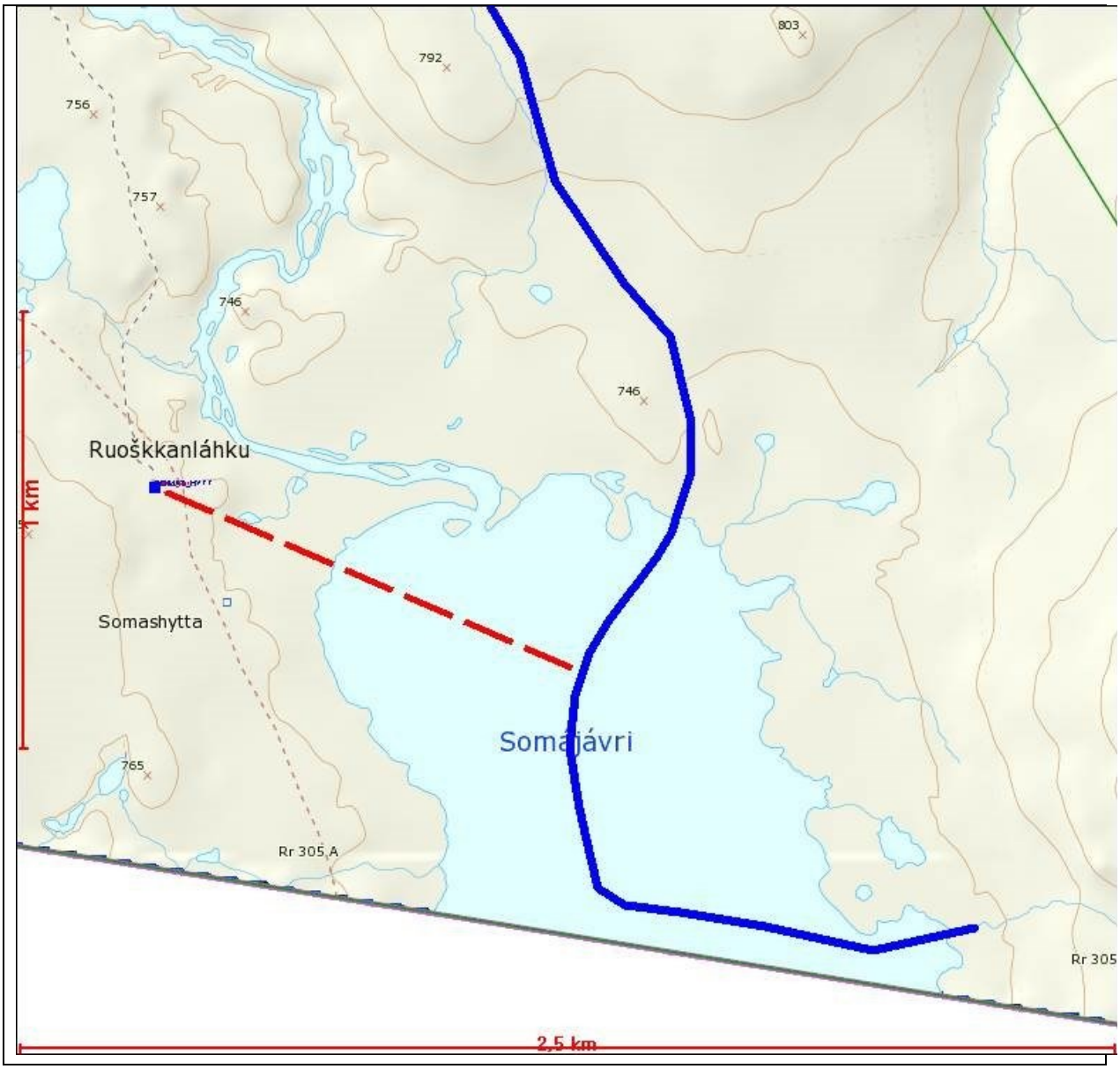

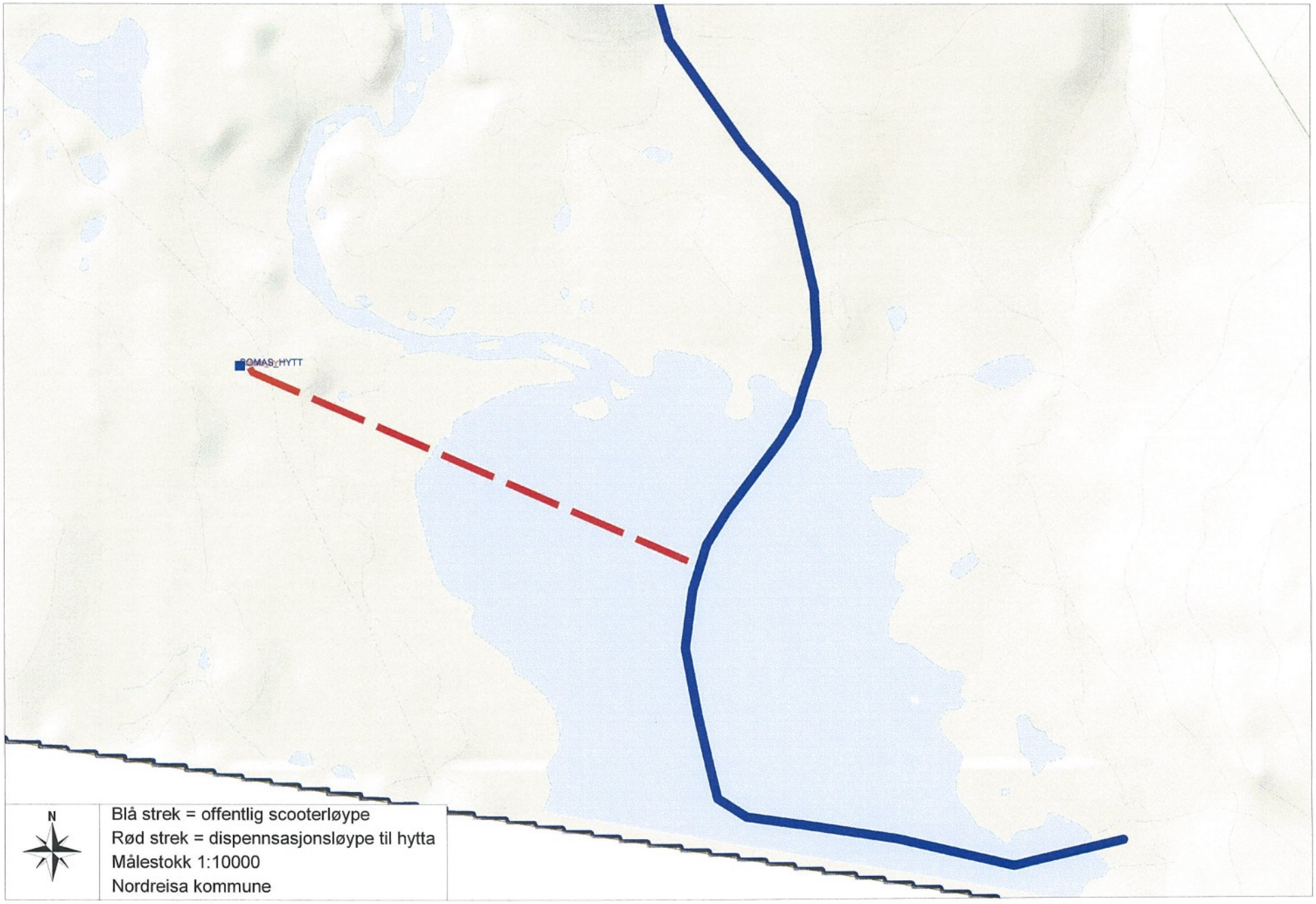
SOMAS HYTT
N
Blå strek = offentlig scooterløype
Rød strek = dispennsasjonsløype til hytta
Målestokk 1:10000
Nordreisa kommune

Motorferdsel i utmark og vassdrag (KF-195)

Referansenummer: ABHE8M

Registrert dato: 10.01.2016 16:31:14

Innledning

Du må søke om tillatelse til all kjøring som ikke er uttrykkelig tillatt etter lov eller forskrift.

Gjelder søknaden leiekjøring

⦿ Nei

Er søkeren

⦿ Privatperson

Motorferdsel i utmark og vassdrag skal foregå aktsomt og hensynsfullt for å unngå skade og ulempe for naturmiljø og mennesker.

Søkeren

Opplysninger om søkeren

Fødselsdato 06.11.1960 [dd.mm.åååå]	
Fornavn Hugo	
Etternavn Hansen	
Adresse Jøvikveien	
Postnummer 9043	Poststed JØVIK
Telefon 48126813	Mobil
E-post	

Skal søkeren kun kjøre selv

⦿ Ja

Hvis søkeren ikke skal kjøre selv, eller det skal være flere sjåfører, oppgi andre sjåfører

Kjøretøy

Kjøretøytype

☒ Snøscooter

Registreringsnummer

ZC 4450

Eventuelt tilleggsutstyr til kjøretøyet

☒ Kjelke

Tidsrom

Det søkes om kjøring på

☒ Snødekt mark/islagt vann

Dag(er) og/eller periode(r) det søkes for

Skal kjøringen foregå

☒ På bestemt(e) dag(er) ☒ Over en/flere perioder

Dato	[dd.mm.åååå]	Antall turer denne dagen
18.03.2016		5 - 10 turer

Dato fra	Dato til	Antall turer denne perioden
18.03.2016	20.03.2016	21 - 30 turer

Søkes det for tilsvarende dag(er) og/eller periode(r) i flere år

○ Ja ⦿ Nei

Transport av bagasje/utstyr

Det søkes om tillatelse for bruk av motorkjøretøy for

☒ Transport av utstyr og bagasje til hytte

Nærmere opplysninger om formål

Fiske

Behov for ledsager

⦿ Nei

Hytta

Opplysninger om hytta

Tilknytning til eiendommen det søkes om kjøring til

⦿ Annet:

Gårdsnr

29

Bruksnr

1

Festenr

Beskrivelse av hyttas beliggenhet

ved siden av somasjarvi

Opplysninger om hytteeier

Fornavn

Nordreisa

Etternavn

Kommune

Adresse

postboks 174

Postnummer	Poststed
9156	Vent litt...

Ferdselsområde

Kartskisse med inntegnet trasé skal vedlegges søknaden.

Eventuell nærmere beskrivelse av området
Grunneier(ne)s navn
Nordreisakommune
Andre opplysninger som kan ha betydning for søknaden

Nordreisa kommune
Servicetorget

Sindre Johannessen
Skolevegen 21
9151 STORSLETT

Delegert vedtak
Delegert utvalg dispensasjonsutvalget - nr.9/16

Deres ref:	Vår ref (bes oppgitt ved svar):	Løpenr.	Arkivkode	Dato
	2016/1118	310/2016	K01	15.01.2016

Vedtak etter Søknad om dispensasjon for kjøring i utmark § 6 til Somashytta

Nordreisa kommune har fattet følgende vedtak, i medhold av Lov om motorferdsel i utmark og vassdrag (10.06.77 med senere endringer), jfr § 6.

Dispensasjon er gitt - § 6 til Somashytta (annet, vedtak fattet i Reisa nasjonalparkstyre sak 23/13)

Dispensasjon gjelder for:

Navn:	Sindre Johannessen
Type kjøretøy:	Snøscooter
Trase:	Se kart på baksiden dette vedtak (mellom scøscooterløype og Somashytta der det er kortest avstand mellom disse)
Tidsrom: (også ev. innen døgnet)	**19.01.2016 – 21.01.2016**

Formål:

§ 6 til Somashytta (annet, vedtak fattet i Reisa nasjonalparkstyre sak 23/13)
Transport av utstyr og bagasje mellom offentlig løypetrasè og Somashytta.

Begrunnelse/beskrivelse av formål som ligger til grunn for tillatelsen:

Vedtak fattet av Reisa Nasjonalparkstyre sak 23/13. Reisa Nasjonalparkstyre viderefører tidligere ordning med rammetillatelse for inn til fire – 4 – snøscootere pr dag for transport av utstyr og bagasje mellom godkjent snøscooterløype og Somashytta der det er kortest avstand mellom disse. Nordreisa kommune kan ut fra denne tillatelsen vurdere og event. gi dispensasjon til saker etter bestemmelsene i Motorferdselsloven. Ordningen opprettholdes til forvaltningsmyndigheten for Ràisdouttarhàlti event. gjør annet vedtak. Dette kan bli aktuelt dersom forutsetningene endre eller ordningen ikke virker etter hensikten.

Følgende vilkår gjelder:

All motorisert ferdsel i utmark skal foregå etter gjeldende lover og forskrifter, og i henhold til gitt dispensasjon. Vi minner om vegtrafikklovens bestemmelser.

Postadresse:
Postboks 174, N- 9156 Storslett
E-post:
postmottak@nordreisa.kommune.no

Besøksadresse:
Sentrum 17
Internett:
www.nordreisa.kommune.no

Telefon: + 47 77 77 07 00
Telefaks: + 47 77 77 07 01
Organisasjons nr: 943 350 833

Dispensasjon og kart skal medbringes under ferdsel og forevises ved ev. kontroll.

Den som forsettlig eller uaktsomt overtrer loven, forskriften, regler eller vilkår fastsatt i medhold av loven, eller medvirker hertil, er straffeloven etter lovens §12.

Vedtaket er ett enkeltvedtak og kan påklages. Klagefristen er 3 uker. Klagen sendes Nordreisa kommune, servicetorget, PB 174, 9156 Storslett.

Sted:	**Dato:**	**Saksbehandler:**
Storslett	15.01.2016	Maylill Henriksen
Politi og statskog		
1		
Vedtak etter søknad om dispensasjon for kjøring i utmark § 6 til Somashytta		

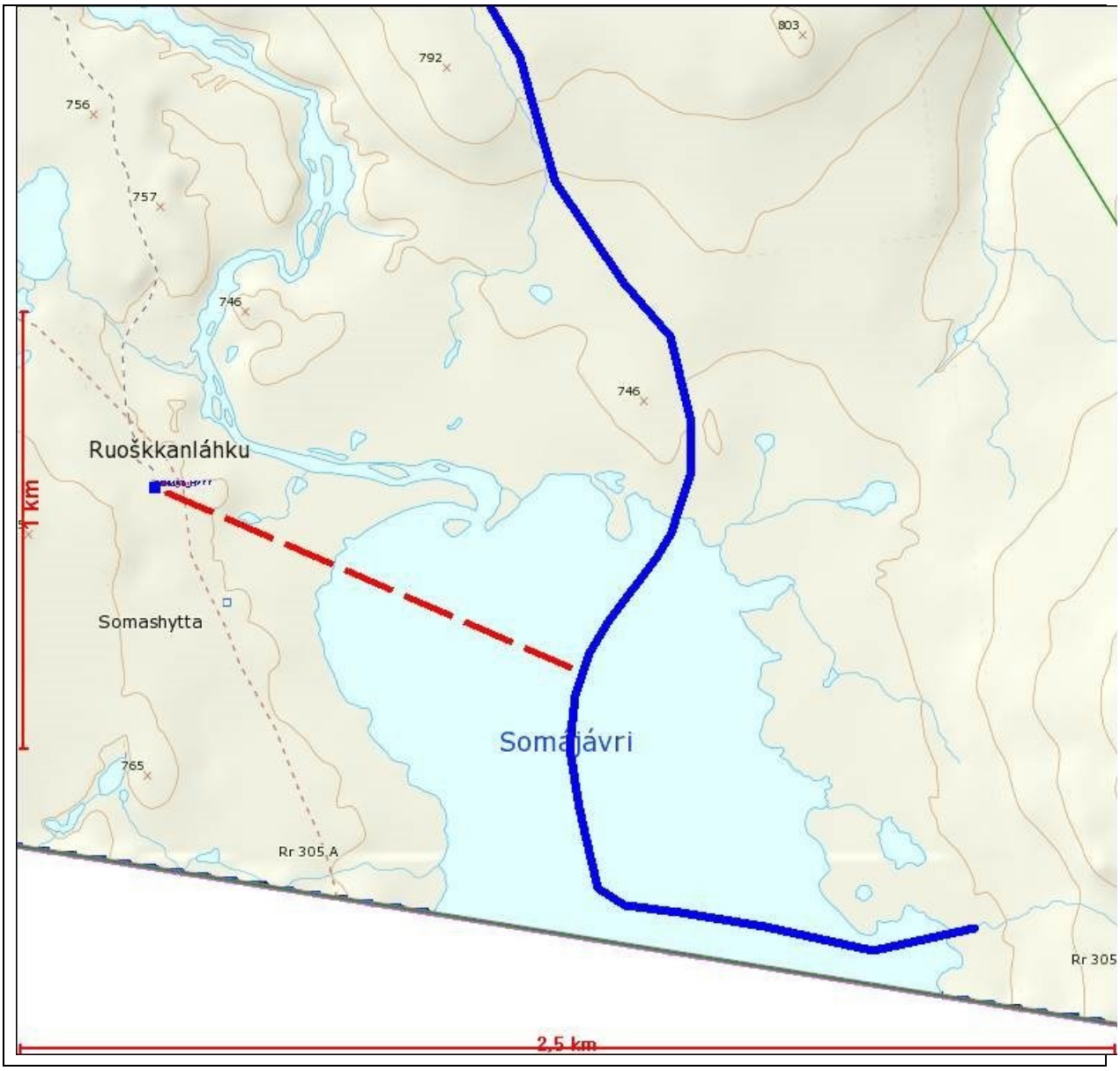

Nordreisa kommune
Servicetorget

Åsmund Olsen
Lakselvdalveien 99
9040 NORDKJOSBOTN

Delegert vedtak
Delegert utvalg dispensasjonsutvalget - nr.8/16

Deres ref:	Vår ref (bes oppgitt ved svar):	Løpenr.	Arkivkode	Dato
	2016/1117	307/2016	K01	15.01.2016

Vedtak etter søknad om dispensasjon for kjøring i utmark § 6 til Somashytta

Nordreisa kommune har fattet følgende vedtak, i medhold av Lov om motorferdsel i utmark og vassdrag (10.06.77 med senere endringer), jfr § 6.

Dispensasjon er gitt - § 6 til Somashytta (annet, vedtak fattet i Reisa nasjonalparkstyre sak 23/13)

Dispensasjon gjelder for:

Navn:	Åsmund Olslen
Type kjøretøy:	Snøscooter
Trase:	Se kart på baksiden dette vedtak (mellom scøscooterløype og Somashytta der det er kortest avstand mellom disse)
Tidsrom: (også ev. innen døgnet)	**29. april 2016 – 1. mai 2016**

Formål:

§ 6 til Somashytta (annet, vedtak fattet i Reisa nasjonalparkstyre sak 23/13)
Transport av utstyr og bagasje mellom offentlig løypetrasè og Somashytta.

Begrunnelse/beskrivelse av formål som ligger til grunn for tillatelsen:

Vedtak fattet av Reisa Nasjonalparkstyre sak 23/13. Reisa Nasjonalparkstyre viderefører tidligere ordning med rammetillatelse for inn til fire – 4 – snøscootere pr dag for transport av utstyr og bagasje mellom godkjent snøscooterløype og Somashytta der det er kortest avstand mellom disse. Nordreisa kommune kan ut fra denne tillatelsen vurdere og event. gi dispensasjon til saker etter bestemmelsene i Motorferdselsloven. Ordningen opprettholdes til forvaltningsmyndigheten for Ràisdouttarhàlti event. gjør annet vedtak. Dette kan bli aktuelt dersom forutsetningene endre eller ordningen ikke virker etter hensikten.

Følgende vilkår gjelder:

All motorisert ferdsel i utmark skal foregå etter gjeldende lover og forskrifter, og i henhold til gitt dispensasjon. Vi minner om vegtrafikklovens bestemmelser.

Postadresse:
Postboks 174, N- 9156 Storslett
E-post:
postmottak@nordreisa.kommune.no

Besøksadresse:
Sentrum 17
Internett:
www.nordreisa.kommune.no

Telefon: + 47 77 77 07 00
Telefaks: + 47 77 77 07 01
Organisasjons nr: 943 350 833

Dispensasjon og kart skal medbringes under ferdsel og forevises ved ev. kontroll.

Den som forsettlig eller uaktsomt overtrer loven, forskriften, regler eller vilkår fastsatt i medhold av loven, eller medvirker hertil, er straffeloven etter lovens §12.

Vedtaket er ett enkeltvedtak og kan påklages. Klagefristen er 3 uker. Klagen sendes Nordreisa kommune, servicetorget, PB 174, 9156 Storslett.

Sted:	**Dato:**	**Saksbehandler:**
Storslett	15.01.2016	Maylill Henriksen
Politi og statskog		
1		
Kart til Somas		

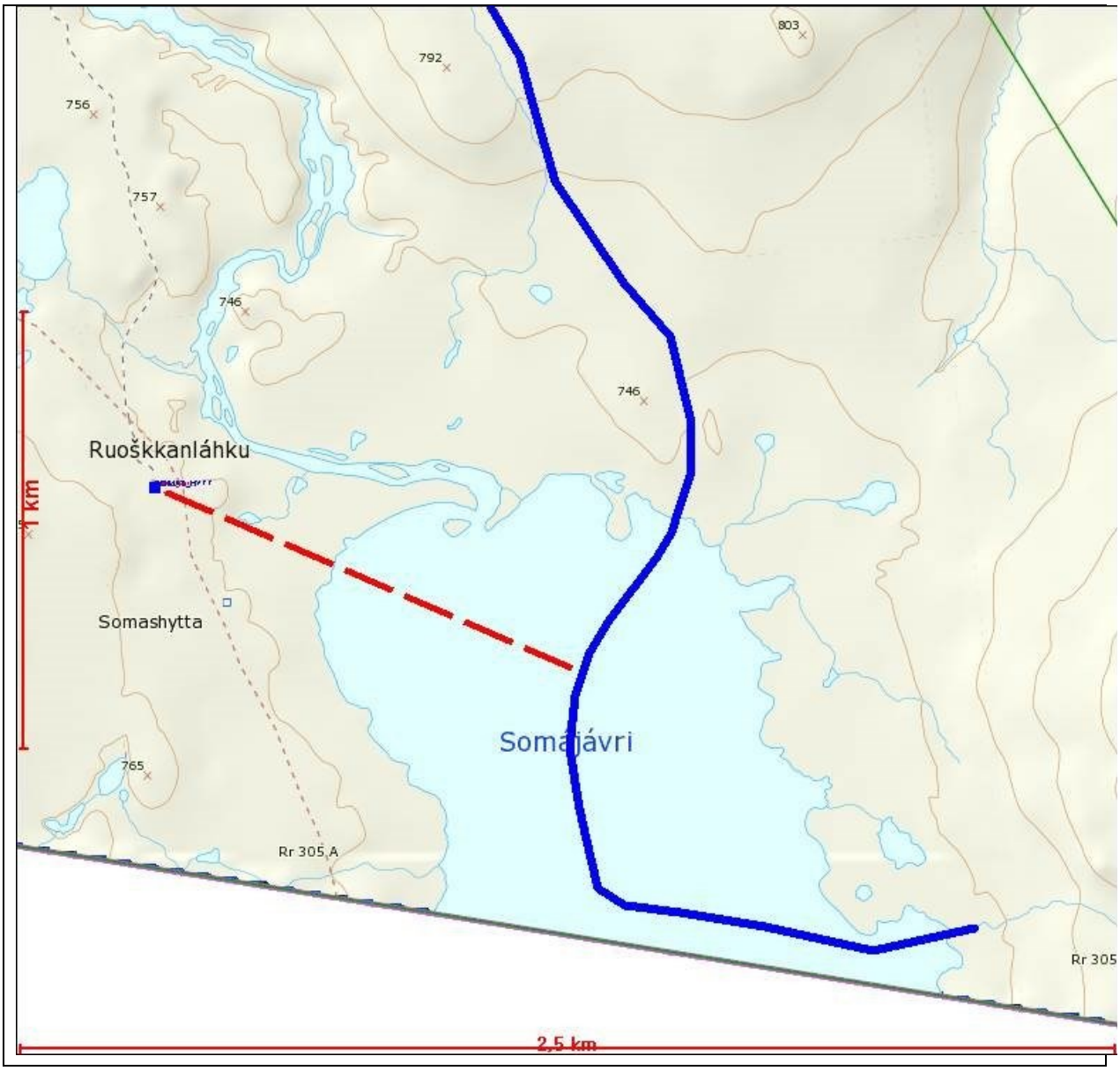

Nordreisa kommune
Servicetorget

Alf Henrik Heggelund
Sentrum 11
9151 STORSLETT

Delegert vedtak
Delegert utvalg dispensasjonsutvalget - nr.10/16

Deres ref:	Vår ref (bes oppgitt ved svar):	Løpenr.	Arkivkode	Dato
	2016/1119	313/2016	K01	15.01.2016

Vedtak etter Søknad om dispensasjon for kjøring i utmark § 6 til Somashytta

Nordreisa kommune har fattet følgende vedtak, i medhold av Lov om motorferdsel i utmark og vassdrag (10.06.77 med senere endringer), jfr § 6.

Dispensasjon er gitt - § 6 til Somashytta (annet, vedtak fattet i Reisa nasjonalparkstyre sak 23/13)

Dispensasjon gjelder for:

Navn:	Alf Henrik Heggelund
Type kjøretøy:	Snøscooter
Trase:	Se kart på baksiden dette vedtak (mellom scøscooterløype og Somashytta der det er kortest avstand mellom disse)
Tidsrom: (også ev. innen døgnet)	**19.01.2016 – 21.01.2016**

Formål:

§ 6 til Somashytta (annet, vedtak fattet i Reisa nasjonalparkstyre sak 23/13)
Transport av utstyr og bagasje mellom offentlig løypetrasè og Somashytta.

Begrunnelse/beskrivelse av formål som ligger til grunn for tillatelsen:

Vedtak fattet av Reisa Nasjonalparkstyre sak 23/13. Reisa Nasjonalparkstyre viderefører tidligere ordning med rammetillatelse for inn til fire – 4 – snøscootere pr dag for transport av utstyr og bagasje mellom godkjent snøscooterløype og Somashytta der det er kortest avstand mellom disse. Nordreisa kommune kan ut fra denne tillatelsen vurdere og event. gi dispensasjon til saker etter bestemmelsene i Motorferdselsloven. Ordningen opprettholdes til forvaltningsmyndigheten for Ràisdouttarhàlti event. gjør annet vedtak. Dette kan bli aktuelt dersom forutsetningene endre eller ordningen ikke virker etter hensikten.

Følgende vilkår gjelder:

All motorisert ferdsel i utmark skal foregå etter gjeldende lover og forskrifter, og i henhold til gitt dispensasjon. Vi minner om vegtrafikklovens bestemmelser.

Postadresse:
Postboks 174, N- 9156 Storslett
E-post:
postmottak@nordreisa.kommune.no

Besøksadresse:
Sentrum 17
Internett:
www.nordreisa.kommune.no

Telefon: + 47 77 77 07 00
Telefaks: + 47 77 77 07 01
Organisasjons nr: 943 350 833

Dispensasjon og kart skal medbringes under ferdsel og forevises ved ev. kontroll.

Den som forsettlig eller uaktsomt overtrer loven, forskriften, regler eller vilkår fastsatt i medhold av loven, eller medvirker hertil, er straffeloven etter lovens §12.

Vedtaket er ett enkeltvedtak og kan påklages. Klagefristen er 3 uker. Klagen sendes Nordreisa kommune, servicetorget, PB 174, 9156 Storslett.

Sted:	**Dato:**	**Saksbehandler:**
Storslett	15.01.2016	Maylill Henriksen
Politi og statskog		
1		
Kart til Somas		

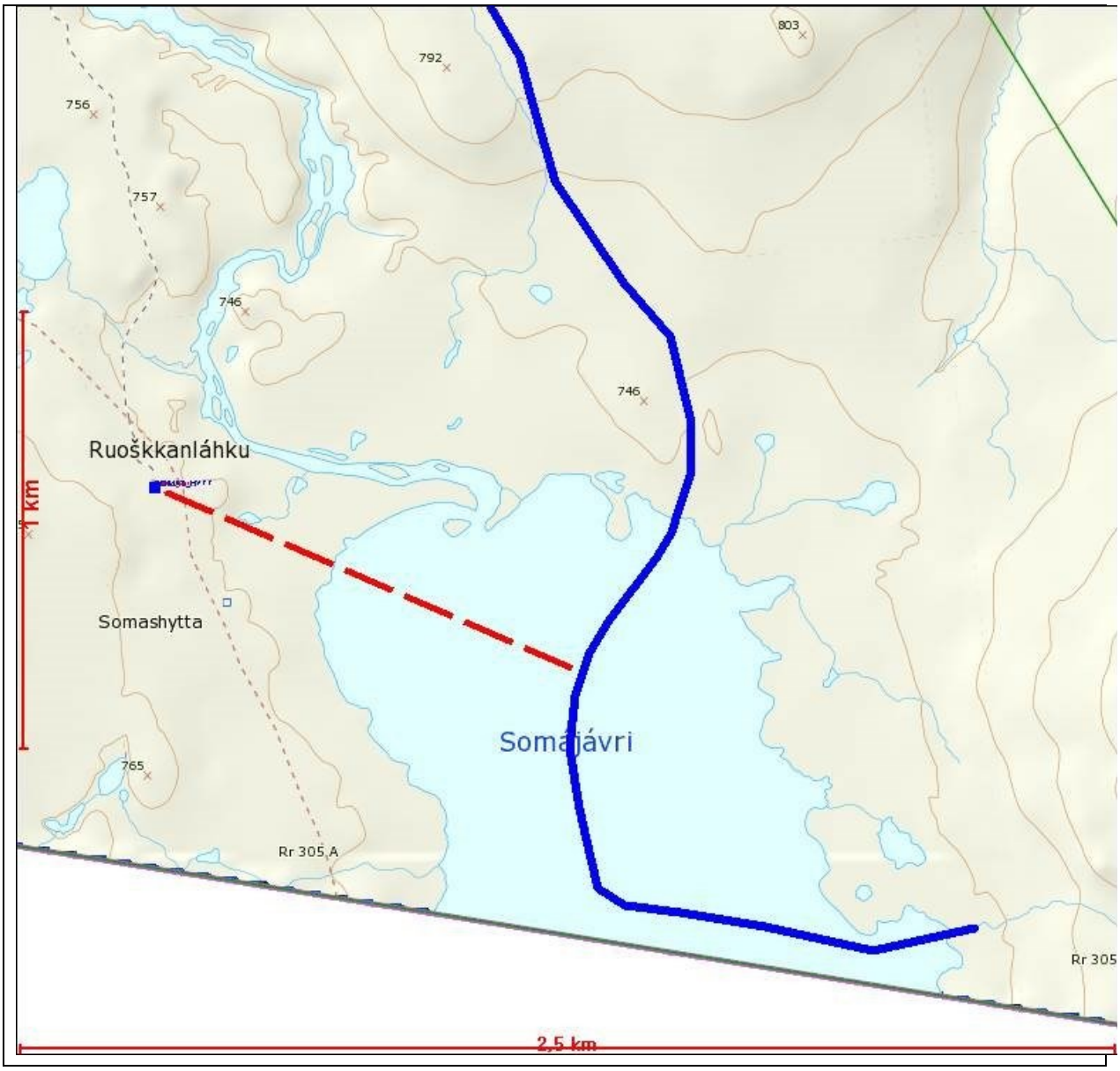

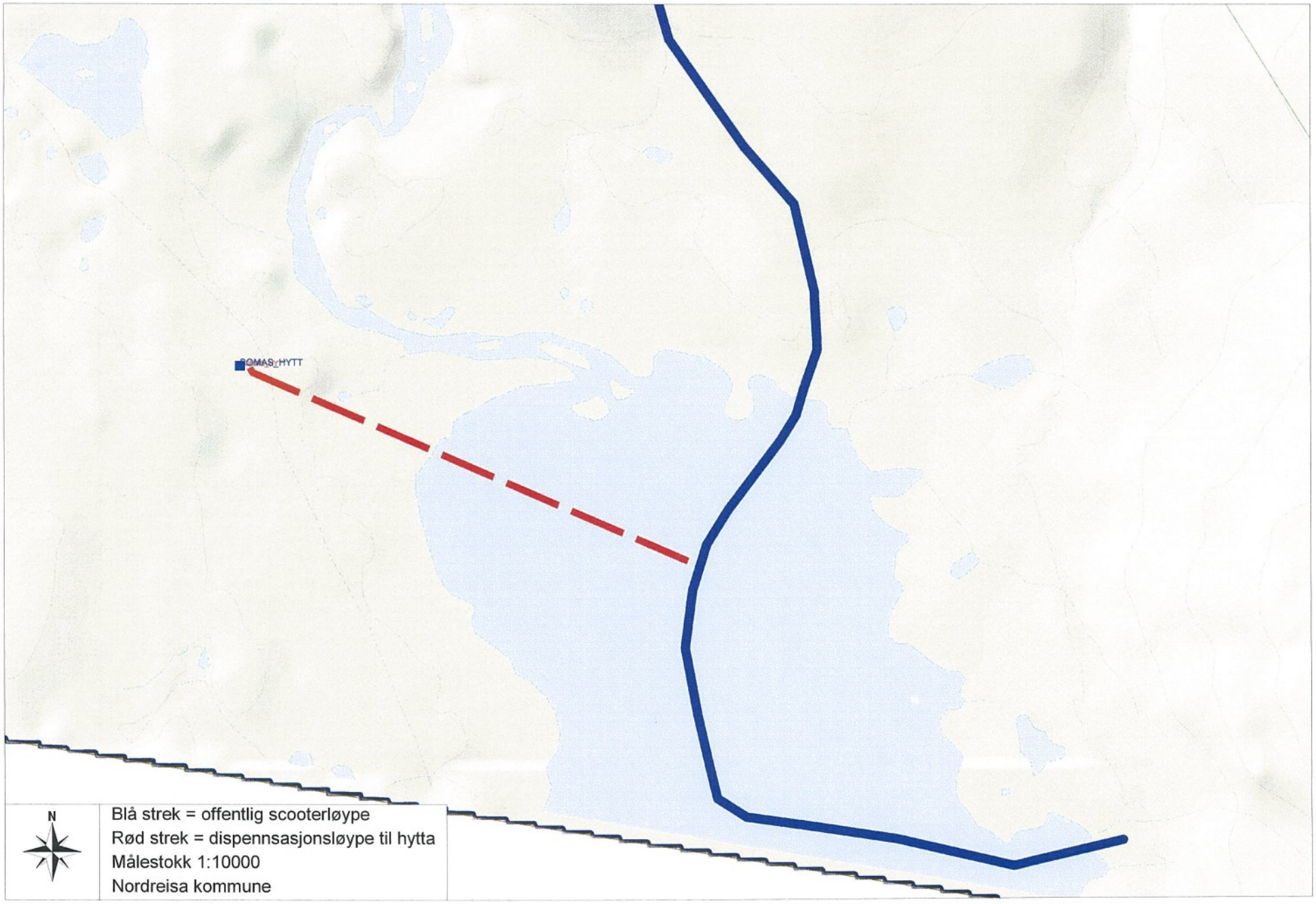
SOMAS HYTT
N
Blå strek = offentlig scooterløype
Rød strek = dispennsasjonsløype til hytta
Målestokk 1:10000
Nordreisa kommune

Nordreisa kommune
Servicetorget

Ragnar Hansen
Skogveien 11
9020 TROMSDALEN

Delegert vedtak
Delegert utvalg dispensasjonsutvalget - nr.7/16

Deres ref:	Vår ref (bes oppgitt ved svar):	Løpenr.	Arkivkode	Dato
	2016/1116	306/2016	K01	15.01.2016

Vedtak etter søknad om dispensasjon for kjøring i utmark § 6 til Somashytta

Nordreisa kommune har fattet følgende vedtak, i medhold av Lov om motorferdsel i utmark og vassdrag (10.06.77 med senere endringer), jfr § 6.

Dispensasjon er gitt - § 6 til Somashytta (annet, vedtak fattet i Reisa nasjonalparkstyre sak 23/13)

Dispensasjon gjelder for:

Navn:	Ragnar Hansen
Type kjøretøy:	Snøscooter
Trase:	Se kart på baksiden dette vedtak (mellom scøscooterløype og Somashytta der det er kortest avstand mellom disse)
Tidsrom: (også ev. innen døgnet)	**29.april 2016 – 1. mai 2016**

Formål:

§ 6 til Somashytta (annet, vedtak fattet i Reisa nasjonalparkstyre sak 23/13)
Transport av utstyr og bagasje mellom offentlig løypetrasè og Somashytta.

Begrunnelse/beskrivelse av formål som ligger til grunn for tillatelsen:

Vedtak fattet av Reisa Nasjonalparkstyre sak 23/13. Reisa Nasjonalparkstyre viderefører tidligere ordning med rammetillatelse for inn til fire – 4 – snøscootere pr dag for transport av utstyr og bagasje mellom godkjent snøscooterløype og Somashytta der det er kortest avstand mellom disse. Nordreisa kommune kan ut fra denne tillatelsen vurdere og event. gi dispensasjon til saker etter bestemmelsene i Motorferdselsloven. Ordningen opprettholdes til forvaltningsmyndigheten for Ràisdouttarhàlti event. gjør annet vedtak. Dette kan bli aktuelt dersom forutsetningene endre eller ordningen ikke virker etter hensikten.

Følgende vilkår gjelder:

All motorisert ferdsel i utmark skal foregå etter gjeldende lover og forskrifter, og i henhold til gitt dispensasjon. Vi minner om vegtrafikklovens bestemmelser.

Postadresse:
Postboks 174, N- 9156 Storslett
E-post:
postmottak@nordreisa.kommune.no

Besøksadresse:
Sentrum 17
Internett:
www.nordreisa.kommune.no

Telefon: + 47 77 77 07 00
Telefaks: + 47 77 77 07 01
Organisasjons nr: 943 350 833

Dispensasjon og kart skal medbringes under ferdsel og forevises ved ev. kontroll.

Den som forsettlig eller uaktsomt overtrer loven, forskriften, regler eller vilkår fastsatt i medhold av loven, eller medvirker hertil, er straffeloven etter lovens §12.

Vedtaket er ett enkeltvedtak og kan påklages. Klagefristen er 3 uker. Klagen sendes Nordreisa kommune, servicetorget, PB 174, 9156 Storslett.

Sted:	**Dato:**	**Saksbehandler:**
Storslett	15.01.2016	Maylill Henriksen
Politi og statskog		
1		
Kart til Somas		

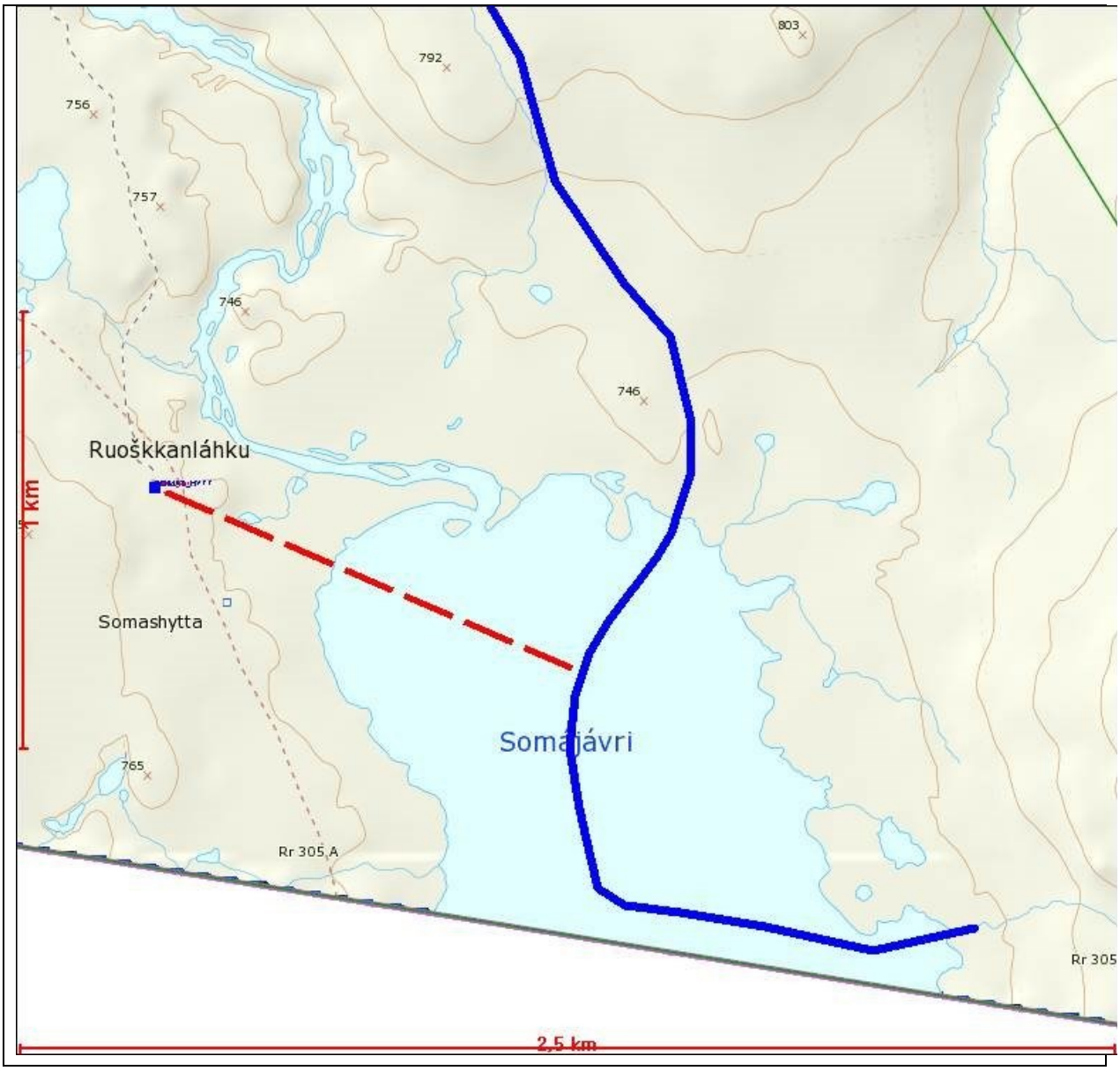

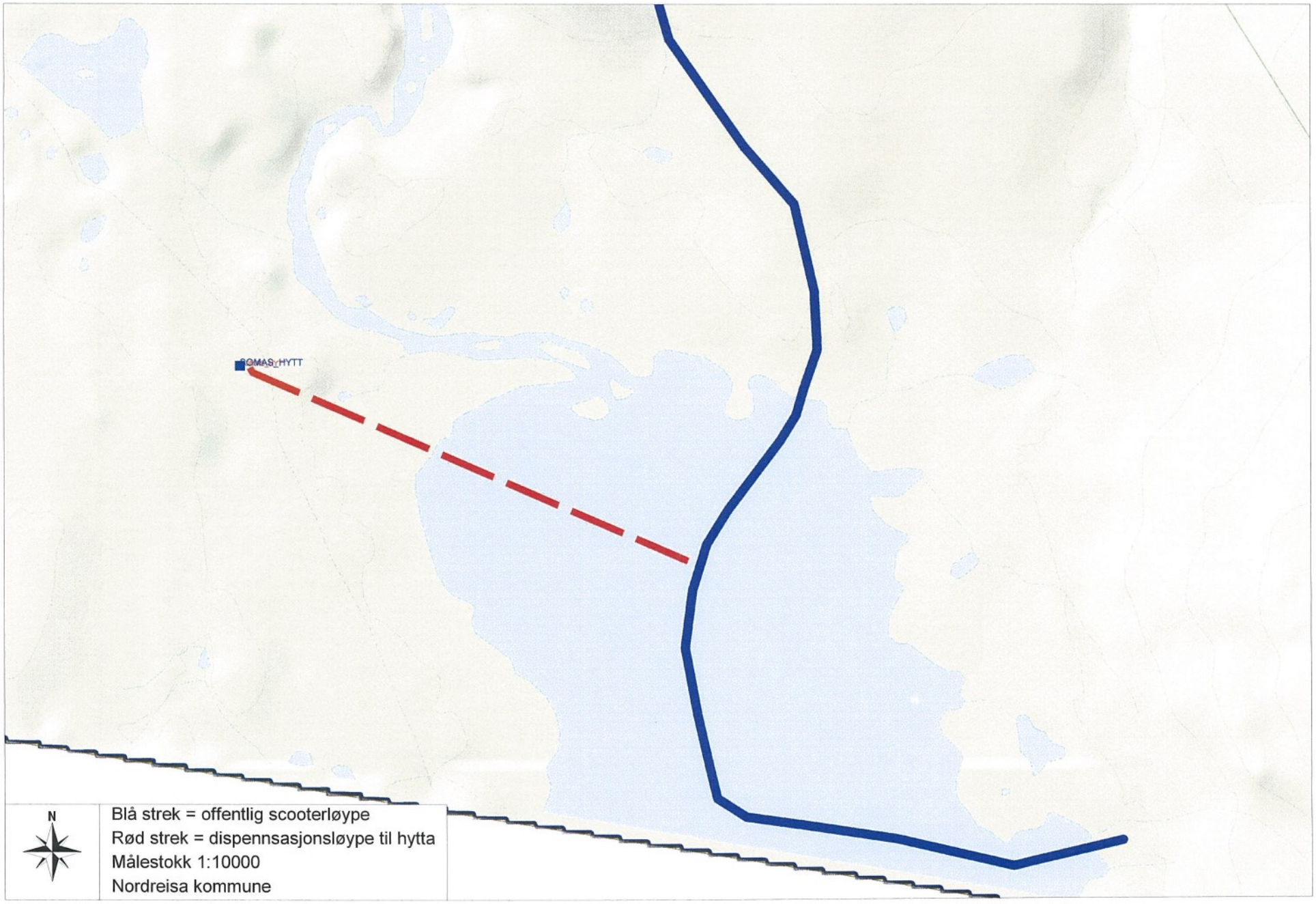
SOMAS HYTT
N
Blå strek = offentlig scooterløype
Rød strek = dispennsasjonsløype til hytta
Målestokk 1:10000
Nordreisa kommune

Nordreisa kommune
Servicetorget

Åsmund Olsen
Lakselvdalveien 99
9040 NORDKJOSBOTN

Delegert vedtak
Delegert utvalg dispensasjonsutvalget - nr.8/16

Deres ref:	Vår ref (bes oppgitt ved svar):	Løpenr.	Arkivkode	Dato
	2016/1117	307/2016	K01	15.01.2016

Vedtak etter søknad om dispensasjon for kjøring i utmark § 6 til Somashytta

Nordreisa kommune har fattet følgende vedtak, i medhold av Lov om motorferdsel i utmark og vassdrag (10.06.77 med senere endringer), jfr § 6.

Dispensasjon er gitt - § 6 til Somashytta (annet, vedtak fattet i Reisa nasjonalparkstyre sak 23/13)

Dispensasjon gjelder for:

Navn:	Åsmund Olslen
Type kjøretøy:	Snøscooter
Trase:	Se kart på baksiden dette vedtak (mellom scøscooterløype og Somashytta der det er kortest avstand mellom disse)
Tidsrom: (også ev. innen døgnet)	**29. april 2016 – 1. mai 2016**

Formål:

§ 6 til Somashytta (annet, vedtak fattet i Reisa nasjonalparkstyre sak 23/13)
Transport av utstyr og bagasje mellom offentlig løypetrasè og Somashytta.

Begrunnelse/beskrivelse av formål som ligger til grunn for tillatelsen:

Vedtak fattet av Reisa Nasjonalparkstyre sak 23/13. Reisa Nasjonalparkstyre viderefører tidligere ordning med rammetillatelse for inn til fire – 4 – snøscootere pr dag for transport av utstyr og bagasje mellom godkjent snøscooterløype og Somashytta der det er kortest avstand mellom disse. Nordreisa kommune kan ut fra denne tillatelsen vurdere og event. gi dispensasjon til saker etter bestemmelsene i Motorferdselsloven. Ordningen opprettholdes til forvaltningsmyndigheten for Ràisdouttarhàlti event. gjør annet vedtak. Dette kan bli aktuelt dersom forutsetningene endre eller ordningen ikke virker etter hensikten.

Følgende vilkår gjelder:

All motorisert ferdsel i utmark skal foregå etter gjeldende lover og forskrifter, og i henhold til gitt dispensasjon. Vi minner om vegtrafikklovens bestemmelser.

Postadresse:
Postboks 174, N- 9156 Storslett
E-post:
postmottak@nordreisa.kommune.no

Besøksadresse:
Sentrum 17
Internett:
www.nordreisa.kommune.no

Telefon: + 47 77 77 07 00
Telefaks: + 47 77 77 07 01
Organisasjons nr: 943 350 833

Dispensasjon og kart skal medbringes under ferdsel og forevises ved ev. kontroll.

Den som forsettlig eller uaktsomt overtrer loven, forskriften, regler eller vilkår fastsatt i medhold av loven, eller medvirker hertil, er straffeloven etter lovens §12.

Vedtaket er ett enkeltvedtak og kan påklages. Klagefristen er 3 uker. Klagen sendes Nordreisa kommune, servicetorget, PB 174, 9156 Storslett.

Sted:	**Dato:**	**Saksbehandler:**
Storslett	15.01.2016	Maylill Henriksen
Politi og statskog		
1		
Kart til Somas		

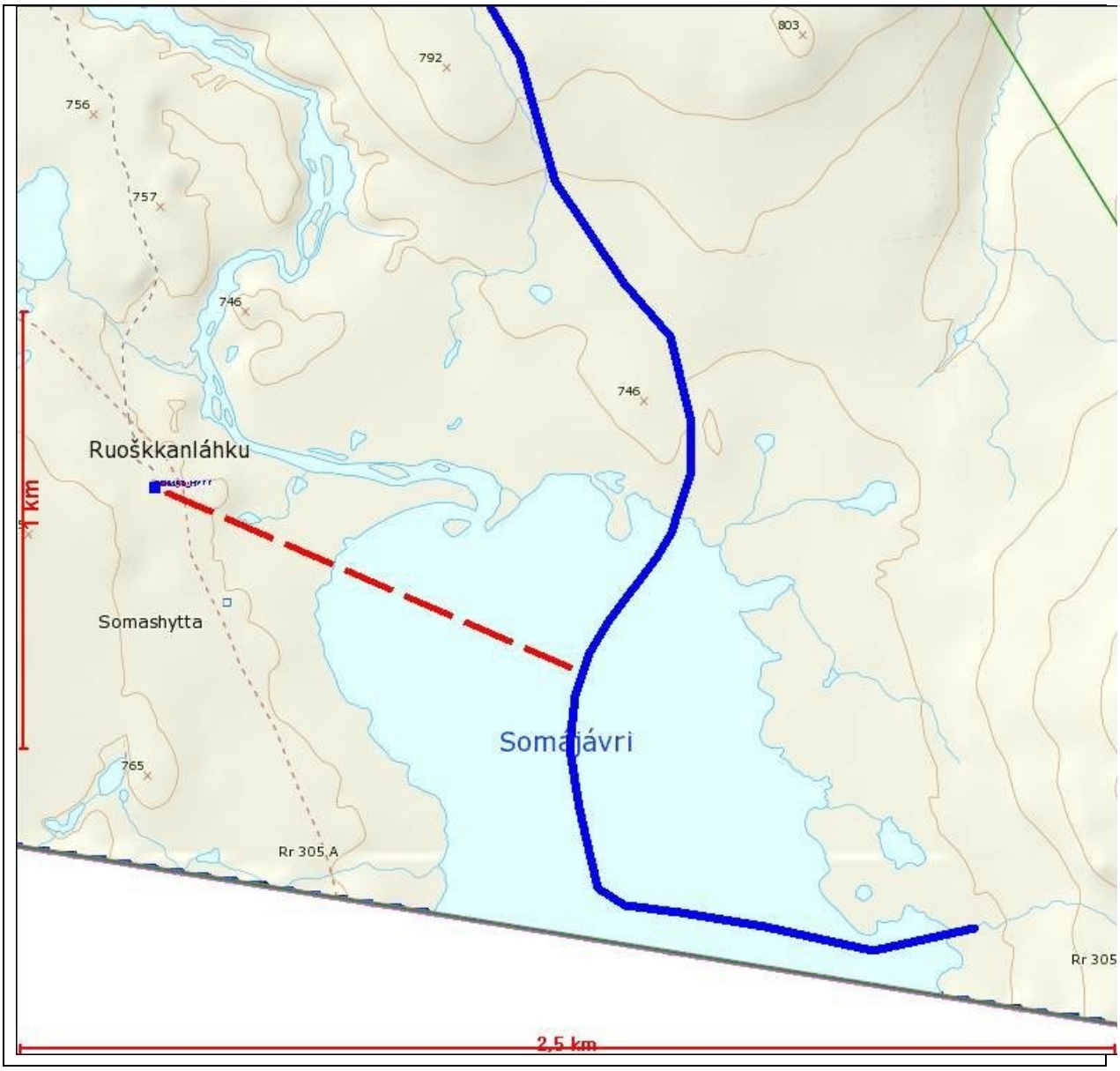

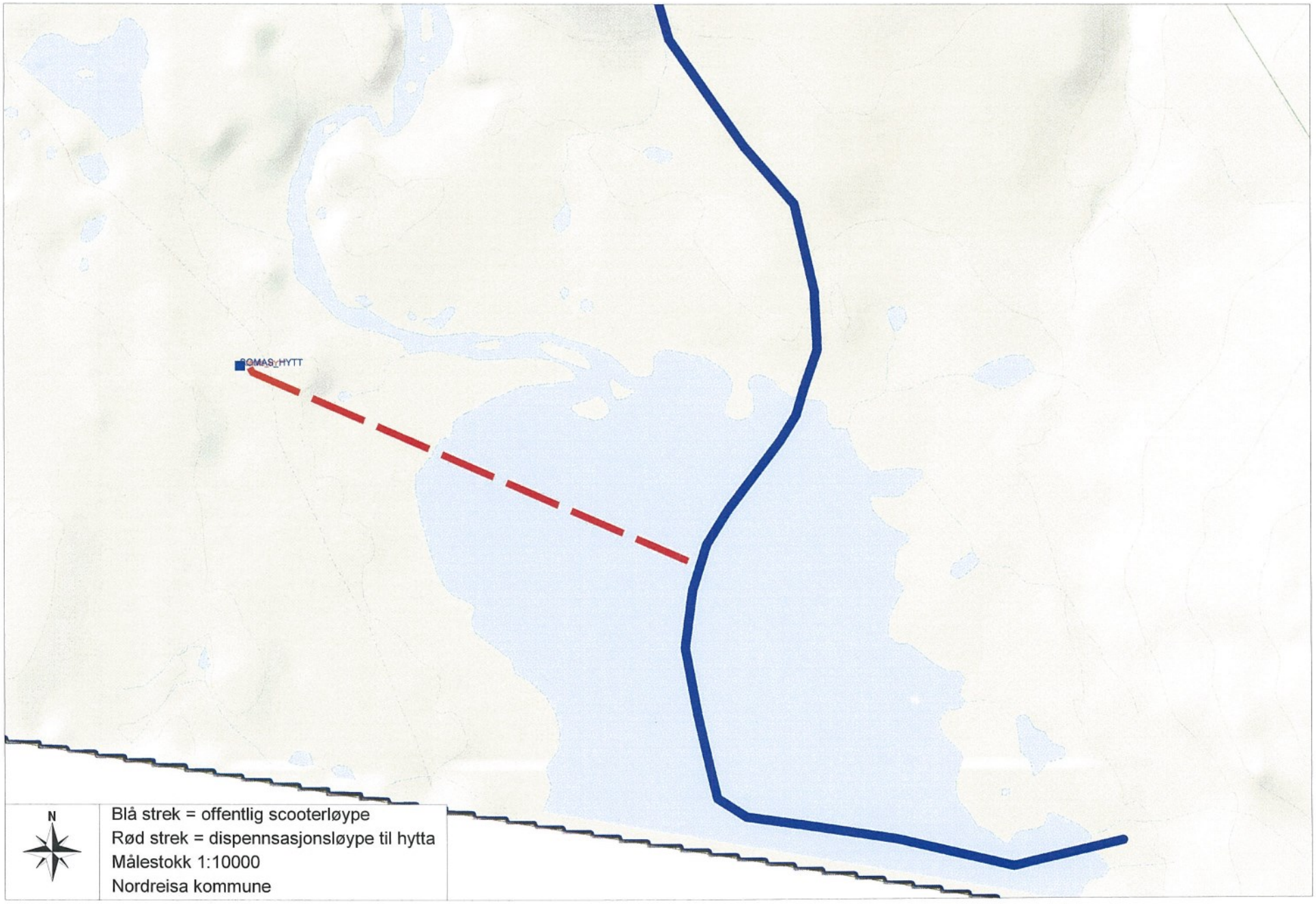
SOMAS HYTT
N
Blå strek = offentlig scooterløype
Rød strek = dispennsasjonsløype til hytta
Målestokk 1:10000
Nordreisa kommune

Nordreisa kommune
Servicetorget

Hans Albert Hansen
Reisadalen 950
9151 STORSLETT

Delegert vedtak
Delegert utvalg
dispensasjonsutvalget - nr.6/16

Deres ref:	Vår ref:	Løpenr.	Arkivkode	Dato
	4	295/2016	K01	15.01.2016

Vedtak etter søknad om dispensasjon for kjøring i utmark 2016 - § 5e vedkjøring - § 5 c til privat hytte
Nordreisa kommune har fattet følgende vedtak, i medhold av Lov om motorferdsel i utmark og vassdrag (10.06.77 med senere endringer), jfr § 4a, samt nasjonal forskrift (15.05.88).

Dispensasjon er gitt - § 5e Vedkjøring, fast bosted
Transport av ved fra egen eiendom til annet sted enn fast bopel og transport av ved fra andres eiendom.

Dispensasjon gjelder for:

Navn:	Hans-Albert Hansen
Type kjøretøy:	Snøscooter
Trase:	Se vedlagte kart
Tidsrom: (også ev. innen døgnet)	**15.01.2016 – 04.05.2019**

Formål:

§ 5e Vedkjøring, fast bosted
Transport av ved utover det som er direkte hjemlet i forskriftens § 3 første ledd bokstav g, anses som en kurant dispensasjonsgrunn. Det gjelder transport av ved fra egen eiendom til annet sted enn fast bopel og transport av ved fra andres eiendom.

Begrunnelse/beskrivelse av formål som ligger til grunn for tillatelsen:

Søker plikter å innhente tillatelse fra grunneiere før kjøring tar til, og dette skal medbringes under ferdsel og forevises ved evt. kontroll sammen med delegert vedtak, kart og eventuelt vedteigseddel fra Statsskog.

Følgende vilkår gjelder:

All motorisert ferdsel i utmark skal foregå etter gjeldende lover og forskrifter, og i henhold til gitt dispensasjon. Vi minner om vegtrafikklovens bestemmelser.

Postadresse:
Postboks 174, N- 9156 Storslett
E-post:
postmottak@nordreisa.kommune.no

Besøksadresse:
Sentrum 17
Internett:
www.nordreisa.kommune.no

Telefon: + 47 77 77 07 00
Telefaks: + 47 77 77 07 01
Organisasjons nr: 943 350 833

Dispensasjon, kart, tillatelse fra berørte grunneiere, og eventuelt vedteigseddel fra Statsskog skal medbringes under ferdsel og forevises ved ev. kontroll.

Den som forsettlig eller uaktsomt overtrer loven,, forskriften, regler eller vilkår fastsatt i medhold av loven, eller medvirker hertil, er straffeloven etter lovens §12.

Vedtaket er ett enkeltvedtak og kan påklages. Klagefristen er 3 uker. Klagen sendes Nordreisa kommune, servicetorget, PB 174, 9156 Storslett.

Sted:	**Dato:**	**Saksbehandler:**
Storslett	15.01.2016	Maylill Henriksen

Kopi til:
Politi og statskog

Vedlegg
1 Søknad om dispensasjon for kjøring i utmark 2016 - § 5e vedkjøring - § 5 c til privat hytte
2 Kart

SØKNAD OM DISPENSASJON - MOTORFERDSEL I UTMARK

NORDREISA KOMMUNE
13 JAN 2016
SAKSNR.
LØPENR.
DOK.NR. ARK.KODE

Opplysninger om/fra søker:

Navn:	HANS-ALBERT HANSEN
Adresse:	Reisadalen 950
Type kjøretøy/fartøy:	Snøscooter.

Søknaden gjelder / formål (sett kryss) :
(Jfr Lov om motorisert ferdsel i utmark av 10.06.77 og forskrift av 15.05.88)

	Forskriftenes §5a Ervervskjøring
	Forskriftenes §5b Funksjons-/bevegelseshemmede
X	Forskriftenes § 5c Bagasje/utstyr til privat hytte **oppgi gnr, bnr,**
	Forskriftenes §5d Utmarksnæring for fastboende
X	Forskriftenes §5e Vedkjøring
	Forskriftenes § 6 , Annet - angi formål
	Annet formål

Nærmere beskrivelse av formål / behov:

Ved og bagasje til egen hytte i Sidijavri familiehytte.

Andre opplysninger:

Kjørerute (fra - til, omtrentlig avstand)	Hysingfjord - Sidijavri
Tidsrom for transporten	- 2019.

Underskrift berørte grunneiere:

Gnr/bnr:	Navn: Harry Olaussen.	Gnr/bnr:	Navn:
Gnr/bnr:	Navn: Martin Olaussen.	Gnr/bnr:	Navn:
Gnr/bnr:	Navn:	Gnr/bnr:	Navn:
Gnr/bnr:	Navn:	Gnr/bnr:	Navn:

Tydelig lesbar kopi av kart i maks målestokk 1:50 000 med inntegnet trase skal legges ved søknaden, samt evt legeattest, hogsttillatelse/teigseddel fra grunneier og evt annen dokumentasjon.

Oversikt over grunneiere finnes i egen perm hos Nordreisa kommunes servicekontor og på biblioteket i Halti bygget. Kartkopi kan fås ved henvendelse til Nordreisa kommune, samt brosjyre vedl regelverk og forskrifter.

Sted:	Dato:	Underskrift:
Storslett	11/1-16	Hans-A Hansen.

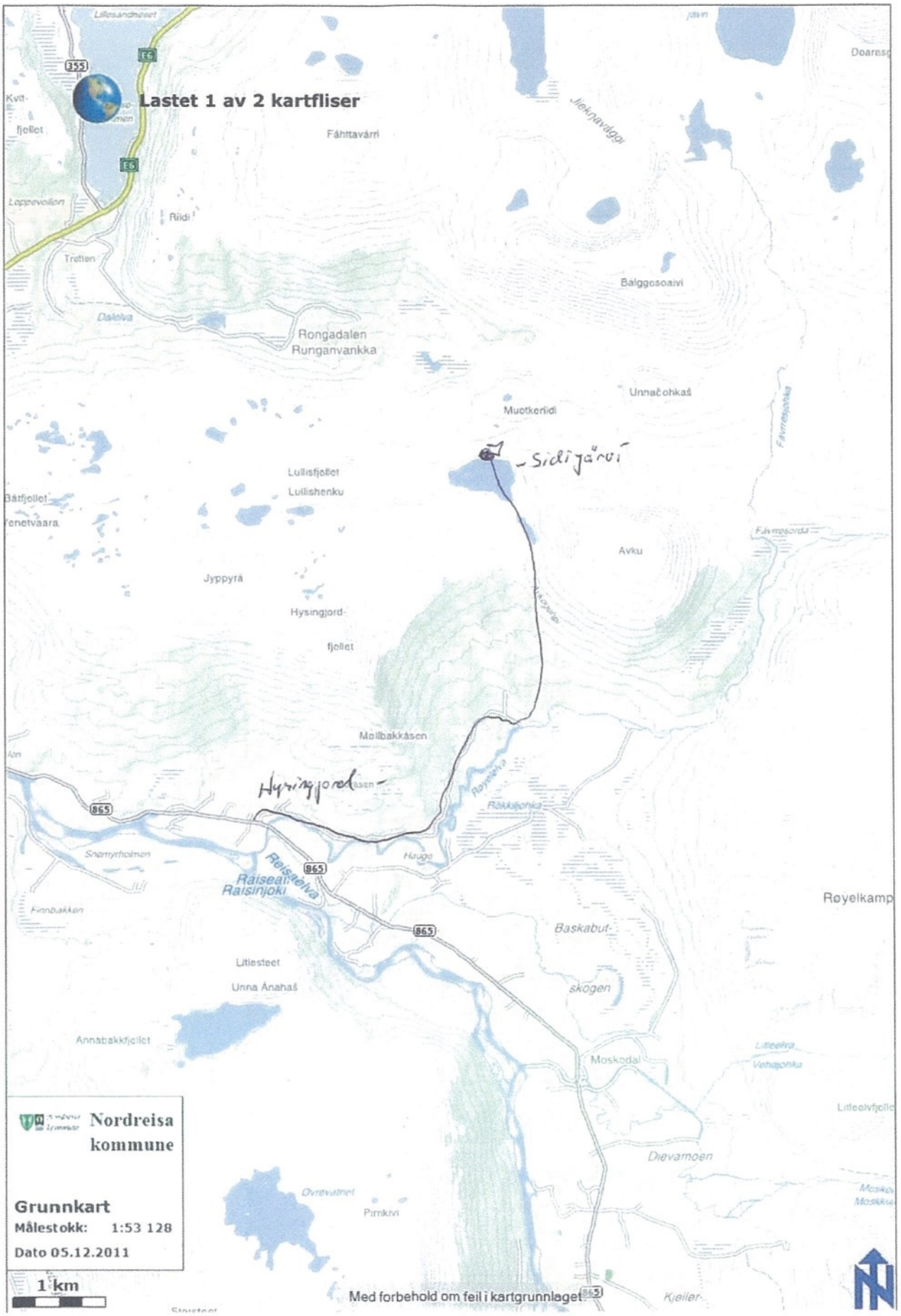
Lastet 1 av 2 kartfliser
Fáhttavárri
Riidi
Tretten
Daleiva
Rongadalen
Runganvankka
Balggosoaivi
Unnačohkaš
Muotkerlidi
Sidijärvi
Lullisfjellet
Lullishenku
Båtfjellet
Venetvaara
Avku
Jyppyrå
Hysingjord-
fjellet
Mollbakkåsen
Hysingjordåsen
Raisseiva
Raisinjoki
Haugo
Snemyrheimen
Finnbakken
Royelkamp
Baskabut-
skogen
Litlesteet
Unna Ánahaš
Annabakkfjellet
Moskodal
Dievamoen
Pirnkivi
Nordreisa kommune
Grunnkart
Målestokk: 1:53 128
Dato 05.12.2011
1 km
Med forbehold om feil i kartgrunnlaget

Nordreisa kommune
Servicetorget

Sondre Nordstrøm
Strømfjord
9151 STORSLETT

Delegert vedtak
Delegert utvalg dispensasjonsutvalget - nr.11/16

Deres ref:	Vår ref (bes oppgitt ved svar):	Løpenr.	Arkivkode	Dato
	2016/1120	315/2016	K01	15.01.2016

Vedtak etter Søknad om dispensasjon for kjøring i utmark § 6 til Somashytta

Nordreisa kommune har fattet følgende vedtak, i medhold av Lov om motorferdsel i utmark og vassdrag (10.06.77 med senere endringer), jfr § 6.

Dispensasjon er gitt - § 6 til Somashytta (annet, vedtak fattet i Reisa nasjonalparkstyre sak 23/13)

Dispensasjon gjelder for:

Navn:	Sondre Nordstrøm
Type kjøretøy:	Snøscooter
Trase:	Se kart på baksiden dette vedtak (mellom scøscooterløype og Somashytta der det er kortest avstand mellom disse)
Tidsrom: (også ev. innen døgnet)	**19.01.2016 – 21.01.2016**

Formål:

§ 6 til Somashytta (annet, vedtak fattet i Reisa nasjonalparkstyre sak 23/13)
Transport av utstyr og bagasje mellom offentlig løypetrasè og Somashytta.

Begrunnelse/beskrivelse av formål som ligger til grunn for tillatelsen:

Vedtak fattet av Reisa Nasjonalparkstyre sak 23/13. Reisa Nasjonalparkstyre viderefører tidligere ordning med rammetillatelse for inn til fire – 4 – snøscootere pr dag for transport av utstyr og bagasje mellom godkjent snøscooterløype og Somashytta der det er kortest avstand mellom disse. Nordreisa kommune kan ut fra denne tillatelsen vurdere og event. gi dispensasjon til saker etter bestemmelsene i Motorferdselsloven. Ordningen opprettholdes til forvaltningsmyndigheten for Ràisdouttarhàlti event. gjør annet vedtak. Dette kan bli aktuelt dersom forutsetningene endre eller ordningen ikke virker etter hensikten.

Følgende vilkår gjelder:

All motorisert ferdsel i utmark skal foregå etter gjeldende lover og forskrifter, og i henhold til gitt dispensasjon. Vi minner om vegtrafikklovens bestemmelser.

Postadresse:
Postboks 174, N- 9156 Storslett
E-post:
postmottak@nordreisa.kommune.no

Besøksadresse:
Sentrum 17
Internett:
www.nordreisa.kommune.no

Telefon: + 47 77 77 07 00
Telefaks: + 47 77 77 07 01
Organisasjons nr: 943 350 833

Dispensasjon og kart skal medbringes under ferdsel og forevises ved ev. kontroll. Den som forsettlig eller uaktsomt overtrer loven, forskriften, regler eller vilkår fastsatt i medhold av loven, eller medvirker hertil, er straffeloven etter lovens §12. Vedtaket er ett enkeltvedtak og kan påklages. Klagefristen er 3 uker. Klagen sendes Nordreisa kommune, servicetorget, PB 174, 9156 Storslett.

Sted:	**Dato:**	**Saksbehandler:**
Storslett	15.01.2016	Maylill Henriksen
Politi og statskog		
1		
Søknad om dispensasjon for kjøring i utmark § 6 til Somashytta		
2		
Kart til Somas		

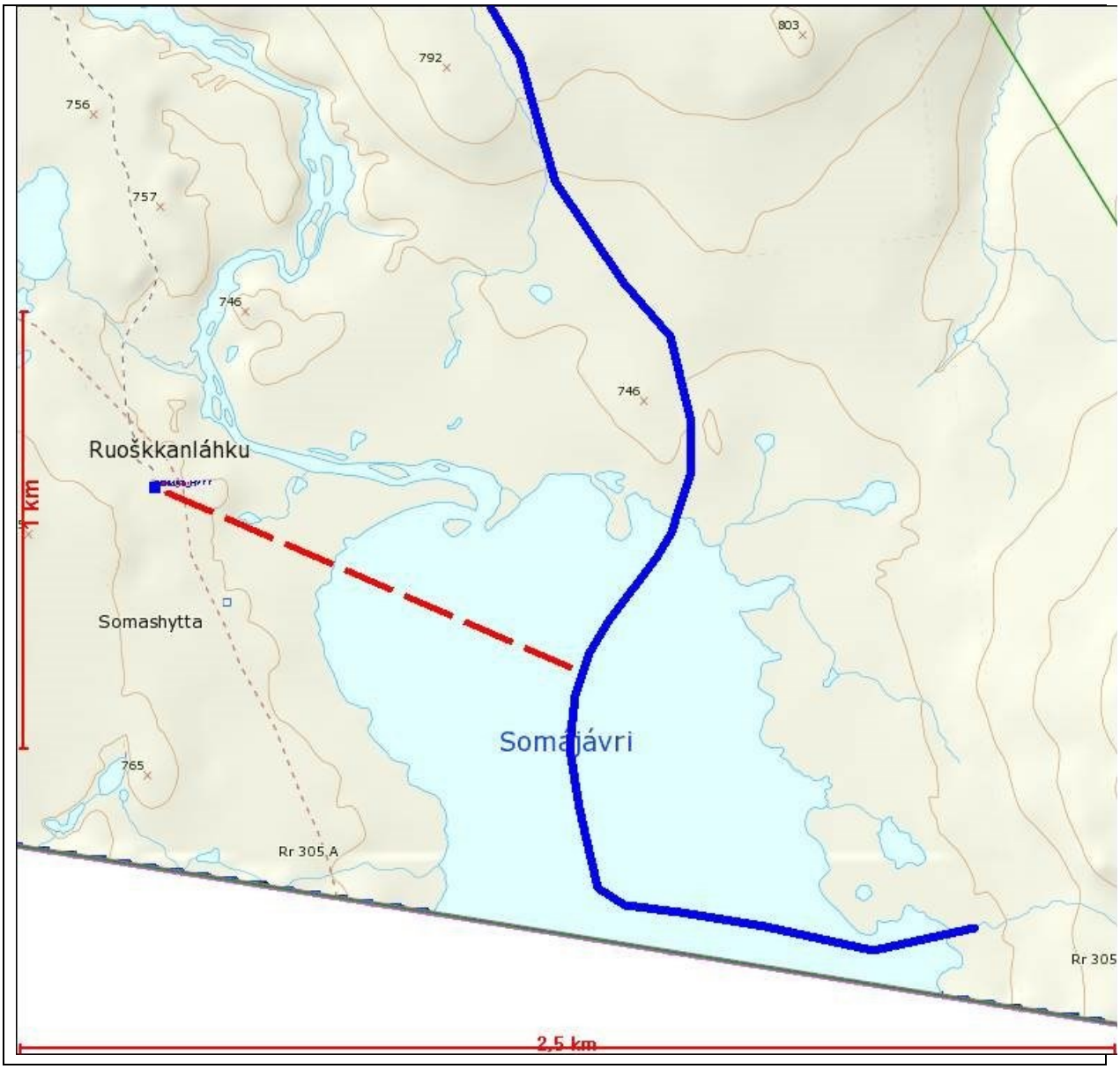

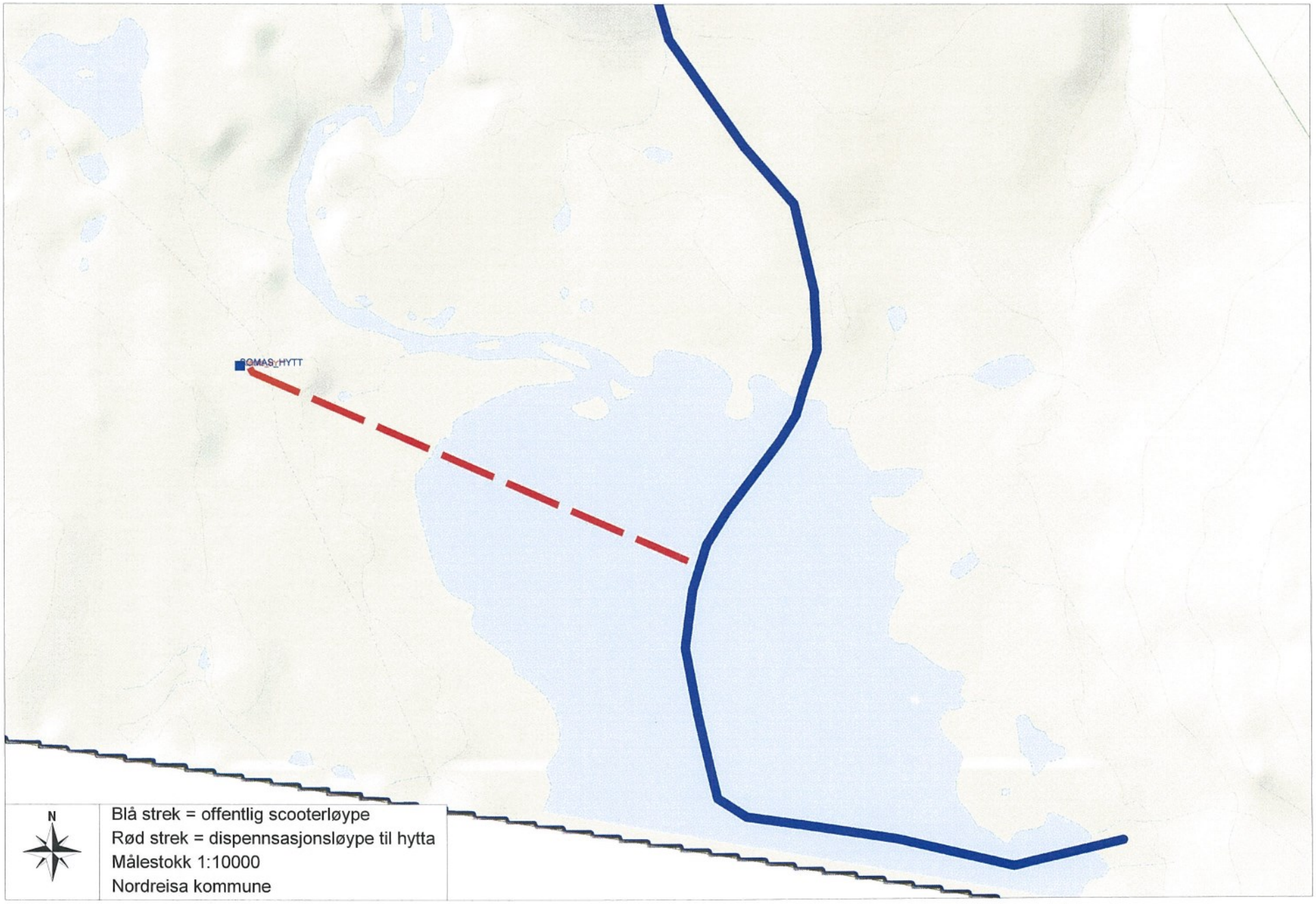
SOMAS HYTT
N
Blå strek = offentlig scooterløype
Rød strek = dispennsasjonsløype til hytta
Målestokk 1:10000
Nordreisa kommune

Motorferdsel i utmark og vassdrag (KF-195)

Referansenummer: SG5RVJ

Registrert dato: 14.01.2016 14:14:39

Innledning

Du må søke om tillatelse til all kjøring som ikke er uttrykkelig tillatt etter lov eller forskrift.

Gjelder søknaden leiekjøring

⦿ Nei

Er søkeren

⦿ Privatperson

Motorferdsel i utmark og vassdrag skal foregå aktsomt og hensynsfullt for å unngå skade og ulempe for naturmiljø og mennesker.

Søkeren

Opplysninger om søkeren

Fødselsdato 04.02.1988 [dd.mm.åååå]	
Fornavn sondre	
Etternavn nordstrøm	
Adresse strømfjord	
Postnummer 9151	Poststed STORSLETT
Telefon 46934595	Mobil 46934595
E-post sindre@sjtr.no	

Skal søkeren kun kjøre selv

⦿ Ja

Hvis søkeren ikke skal kjøre selv, eller det skal være flere sjåfører, oppgi andre sjåfører

Kjøretøy

Kjøretøytype

☒ Snøscooter

Registreringsnummer

cat

Eventuelt tilleggsutstyr til kjøretøyet

☒ Kjelke

Tidsrom

Det søkes om kjøring på

☒ Snødekt mark/islagt vann

Dag(er) og/eller periode(r) det søkes for

Skal kjøringen foregå

☒ Over en/flere perioder

Dato fra	Dato til	Antall turer denne perioden
19.01.2016	21.01.2016	2- 5 turer

Søkes det for tilsvarende dag(er) og/eller periode(r) i flere år

○ Ja ⦿ Nei

Transport av bagasje/utstyr

Det søkes om tillatelse for bruk av motorkjøretøy for

☒ Transport av utstyr og bagasje til hytte

Nærmere opplysninger om formål

kjøre til somas hytte

Behov for ledsager

⦿ Nei

Hytta

Opplysninger om hytta

Tilknytning til eiendommen det søkes om kjøring til

⦿ Annet: nordreisa kommune

Gårdsnr

11

Bruksnr

11

Festenr

Beskrivelse av hyttas beliggenhet

med vannet

Opplysninger om hytteeier

Fornavn

nordreisa kommune

Etternavn

111

Adresse

storslett

Postnummer	Poststed
9151	Vent litt...

Ferdselsområde

Kartskisse med inntegnet trasé skal vedlegges søknaden.

Eventuell nærmere beskrivelse av området

kjøre til somas hytte

Grunneier(ne)s navn
nordreisa kommune
Andre opplysninger som kan ha betydning for søknaden

Fra: Røsæg, Andreas Vikan[fmtravr@fylkesmannen.no]
Dato: 05.02.2016 14:03:49
Til: 'postmottak@fmtr.no'; FMFI, Arkiv; 'postmottak@tromsfylke.no'; 'postmottak@ffk.no'; 'postmottak@mattilsynet.no'; 'Gørill Hogseth'; 'samediggi@samediggi.no'; 'post@fefo.no'; 'post@statskog.no'; 'postmottak@dirnat.no'; 'norrbotten@lansstyrelsen.se'; tsg@storfjord.net; 'snsg@nsg.no'; 'bondelaget@bondelaget.no'; 'troms@bondelaget.no'; finnmark@bondelaget.no; 'per.slettmo@yahoo.no'; 'idar-ole@online.no'; 'trond-inge.vebostad@hlink.no'; 'johanson.arne@gmail.com'; trf.nrl@gmail.com; lena.bondestad@lansstyrelsen.se; britta.wannstrom@lansstyrelsen.se; p-gidivuoma@telia.com; nmmsara@hotmail.com; 'naturvern@naturvernforbundet.no'; 'nmf@nmf.no'; holm@nmf.no; 'sabima@sabima.no'; 'aksjonen@rovdyr.org'; troms@njff.org; finnmark@njff.org; post@wwf.no; Odden, John; 'post@balsfjord.kommune.no'; Bardu kommune; 'postmottak@berg.kommune.no'; Dyrøy kommune; Gratangen kommune; Harstad kommune; Ibestad kommune; Karlsøy kommune; Kvæfjord kommune; 'post@kvanangen.kommune.no'; 'post@kafjord.kommune.no'; 'postmottak@lavangen.kommune.no'; Lenvik kommune; Lyngen kommune; Målselv kommune; Post Nordreisa; Salangen kommune; Post Skjervoy; Skånland kommune; Post Storfjord; Sørreisa kommune; Torsken kommune; Tranøy kommune; Tromsø kommune; 'postmottak@alta.kommune.no'; 'postmottak@berlevag.kommune.no'; 'postmottak@batsfjord.kommune.no'; 'postmottak@tana.kommune.no'; 'postmottak@gamvik.kommune.no'; 'e-post@kautokeino.kommune.no'; 'postmottak@hammerfest.kommune.no'; 'post@hasvik.kommune.no'; 'postmottak@karasjok.kommune.no'; 'postmottak@lebesby.kommune.no'; 'postmottak@loppa.kommune.no'; 'postmottak@masoy.kommune.no'; 'postmottak@nordkapp.kommune.no'; 'postmottak@porsanger.kommune.no'; 'postmottak@sor-varanger.kommune.no'; 'postmottak@nesseby.kommune.no'; 'postmottak@vadso.kommune.no'; 'postmottak@vardo.kommune.no'; 'odd.harald.nilsen@hlink.no'; 'norskott@online.no'; 'tronnso@online.no'; 'pm-tob@online.no'; 'jitti@online.no'; 'kjerresnes@hotmail.com'; 'tovehan3@start.no'; 'hedjo@online.no'; 'gunnselvli@yahoo.no'; 'peterbru@online.no'; 'evensteinlien@hotmail.com'; 'sam@dataen.com'; g.hegst4@online.no; 'torbjorn.thomassen@nordixnett.no'; 'je.nik@online.no'; Bernhardt Halvorsen; 'kjell-ivar.lynghaug@hlink.no'; 'elin.hansen.vik@hlink.no'; 'stigbjornm@gmail.com'; 'g-aronse@online.no'; 'ann-lt@online.no'; 'rmormyre@online.no'; Pål Paulsen; 'John Karlsen'; Gabler, Heidi Marie; 'Fred Johnsen'; 'gos@fmfi.no'; 'Gunhild.Breidalen@mattilsynet.no'; 'Sigrun Hestad'; 'Trine Nodt'; Wigelius, Elle-Risten; Einarsen, Gøril; 'trf.nrl@gmail.com'; 'hans.fjeldstad@gmail.com'; 'troms@naturvern.no'; 'steinar.storelv@ks.no'; 'finnmark@njff.org'; 'bardufoss@libris.no'; 'tsg@storfjord.net'; 'pbech@online.no'; 'oddvamik@online.no'; 'bernbygg@lavangen.net'; 'robertsev@yahoo.no'; 'finnmark@bondelaget.no'; 'nasjonalparkens.venner@gmail.com'; 'magneklingsheim@online.no'; 'holm@nmf.no'; 'jenny@sapmi.se'; 'ji.smuk@gmail.com'; 'stigrunesmuk@me.com'; 'nmmsara@hotmail.com'; 'trf.nrl@gmail.com'; 'johanson.arne@gmail.com'; 'keberntsen@hotmail.com'; 'p-gidivuoma@telia.com'; 'egutsi@gmail.com'; 'Gørill Hogseth'; 'Lise Svenning'; 'Svein Iversen'; 'Thomas.Johansen@dirnat.no'; 'Widar Skogan'; Winje, Erlend; magne.asheim@dirnat.no; srsletten@hotmail.com; viggoree@online.no; Skogstad, Øyvind; skarps@broadpark.no; np efternamn; 'Per Mathis Oskal'; 'engenhaakon@hotmail.com'; 'Terese.Nyborg@Tana.kommune.no'; 'monahen@online.no'; 'jenny@sapmi.se'; 'Unni.Hellebo.Andreassen@bondelaget.no'; 'gry.gaard@gmail.com'; 'hans.fjeldstad@gmail.com'; 'beriniko@online.no'; 'monahen@online.no'; 'jan-paul.bolstad@dirnat.no'; 'Lars Bendik Austmo'; Knut Morten Vangen; postmottak@dirnat.no; internpost.rk.troms.finnmark@mattilsynet.no; Knut.Oystein.Johansen@mattilsynet.no; Arne.Mjos@mattilsynet.no; Christiansen, Bente; Gjølme, Torhild; arne.mjos@mattilsynet.no; Hilde.Haug@mattilsynet.no; Katrine.Flostrand@mattilsynet.no; Remmen, Jørgen; fred.roald@gmail.com; troms@smabrukarlaget.no; Sara, Gunn Anita Skoglund; torbjorn.lange@kld.dep.no; Balto, Ingolf; Guttormsen, Anne; thomas.stromseth@miljodir.no; anna.danell@lansstyrelsen.se; 'Marit Gystøl'; Ballari, Øystein; Hilde Haug; kato@radiosystemer.com; erlend.winje@nibio.no; ulf.trygve.ballo@ffk.no
Tittel: Protokoll fra møtet i rovviltnemnda for region 8 den 22.1.2016

Hei,

Rovviltnemnda i region 8 hadde møte i Alta den 22.1.2016.
Protokoll fra dette møtet finner dere her:
https://www.fylkesmannen.no/Troms/Miljo-og-klima/Rovvilt/

I høyremargen på denne siden, under lenker finner dere igjen saklister og protokoller. I høyremargen under dokumenter finner dere møteplanen for rovviltnemnda i 2016.

Med vennlig hilsen

Andreas Vikan Røsæg
Rådgiver
Fylkesmannen i Troms/Romssa Fylkkamánni
Miljøvernavdelingen

Besøksadresse: Fylkeshuset, Strandvegen 13, Tromsø
Postadresse: Postboks 6105, 9291 Tromsø

Telefon: +4777642117
Telefaks: +4777642139
Mobil:
E-post: fmtravr@fylkesmannen.no
Web: www.fylkesmannen.no/troms

Tenk på miljøet før du skriver ut denne eposten

Protokoll fra rovviltnemndsmøte i region 8 den 22.01.2016

Sted: Alta, Scandic hotell Alta
Tid: 10.00–15.15, 5,5 t møtetid, 3 t forberedelse

Til stede:

Rovviltnemnda	Andre
John Karlsen (leder) Margit Mathiesen Per Mathis Oskal Widar Skogan Ulf Ballo	Vibeke Elvenes, Mattilsynet Berit Gjerstad, Mattilsynet Anne Guttormsen, landbruksavdelinga FMFI Heidi-Marie Gabler, miljøvernavdelinga FMTR Aase Berg, landbruksavdelinga FMTR Øystein Ballari, avdeling for plan reindrift og samfunnssikkerhet FMTR Magne Asheim, SNO Thomas Strømseth, SNO Saga Svavarsdottir Emil Halvorsrud

Sakliste

1/16	Godkjenning av innkalling og sakliste	s. 1
2/16	Orienteringssaker	s. 1
3/16	Referatsaker	s. 1
4/16	Rovviltnemnda konstituerer seg, leder og nestleder velges	s. 2
5/16	Møteplan for 2016	s. 2
6/16	SNO v/Thomas Strømseth om status jerv samt sluttrapport fra Scandlynx	s. 2
7/16	Rovviltnemnda evaluerer sin oppfølging av forvaltningsplanen	s. 3
8/16	Områder der rovviltnemnda anmoder Miljødirektoratet om uttak av jerv	s. 17

1/16 Godkjenning av innkalling og sakliste

Vedtak: Innstilling til vedtak ble enstemmig vedtatt med tilførsel av to saker:

9/16 Åpning for jakt på jerv i hele A-området i Troms

10/16 Brev til Finnmarkseiendommen (FEFO) om jervejakt i Finnmark og brev til Sametinget om delfinansiering av prosjektet Næring og Rovvilt i Finnmark

Innstilling til vedtak:
Rovviltnemnda for region 8 godkjenner innkalling og sakliste til møte den 22.1.2016

2/16 Orienteringssaker

- Nemnda orienterer om aktiviteter siden forrige møte

- Kort orientering fra Fylkesmannen i Finnmark
- Kort orientering fra Fylkesmannen i Troms
- Kort orientering fra andre instanser/interessenter som deltar på møtet

3/16 Referatsaker

Innhold	Dato
Angående örn som predator av ren	15.10.2015
Avgjørelser av klager på vedtak om kvote for lisensfelling av bjørn i region 5, 6, 7 og 8 i 2015	9.11.2015
Avslag på søknad om skadefelling av gaupe ved Luovosvarri-Vuorji siida i reinbeitedistrikt 16C	4.12.2015
Gaupe og jerv i reinbeiteland, NINA rapport 1200	nov. 2015
Klage på vedtak om kvotejakt på gaupe i region 8, 2016	29.11.2015
NOAH – klage over vedtak om kvote for gaupejakt i region 8	2.12.2015
Oppnevning av medlemmer fra fylkestinget til rovviltnemnda	22.12.2015
Oversendelse av klage på vedtak om kvotejakt på gaupe i region 8 – Troms og Finnmark 2016	11.12.2015
Praktisering av rovviltforliket	12.11.2015
Maktmisbruk fra offentlig forvaltning	23.10.2015
Referat fra møte mellom NIBIO og Fylkesmannen i Troms om videreføring av prosjektet Dyr..	26.11.2015
Skadefellingstillatelse på jerv i Njeiddan siida og tilgrensende områder – Karasjok kommune	6.1.2016
Stortingsmelding Natur for livet – sammendrag	2015/2016
Vedtak om kvote for jakt på gaupe i Finnmark, Troms og fastlandsdelen av Nordland sør til Ro..	10.11.2015
Vedtak om kvote for jakt på gaupe i region 7 – Nordland i 2016	12.11.2015
Wildlife in a Politically Divided World: Insularism Inflates Estimates of Brown Bear Abundance	27.4.2015

Referatsakene ble tatt til orientering

4/16 Rovviltnemnda konstituerer seg, leder og nestleder velges

Vedtak: Enstemmig vedtatt, John Karlsen ble valgt som leder og Margit Mathiesen ble valgt som nestleder for Rovviltnemda i region 8.

Saksfremstilling:
John Karlsen ble foreslått om leder og Margit Mathiesen ble foreslått som nestleder av rovviltnemda i region 8 for neste periode. Det kom ikke inn andre forslag til leder eller nestleder og disse to ble enstemmig valgt.

5/16 Møteplan for 2016

Vedtak: Rovviltnemnda i region 8 har vedtatt følgende møteplan for 2016:

Dato	Saker	Sted
11.3.	fordeling av FKT-midler, skadefellingskvoter	Tromsø
2.6.	anbefaling lisensfellingskvote bjørn, lisenskvote jerv	Vadsø
5.7.	evt. klagebehandling lisensfellingskvote jerv	telefonmøte
14.10.	kvote for kvotejakt på gaupe, evt. anbefaling om kvote	Tromsø
24.11.	evt. klagebehandling kvote for gaupejakt	telefonmøte

Saksfremstilling

Det er problematisk på forhånd å kunne forutsi eksakt hvor mange møter det kommer til å bli behov for, og til hvilke tidspunkt det er behov for møter. Rovviltnemnda har likevel noen faste hendelser slik som fastsetting av kvoter for lisensfelling og kvotejakt, vedtak om skadefellingskvoter og anmodning om lisensfellingskvote for bjørn evt. også for gaupe.

Miljøverndepartementet har i brev av 16.12.2013 fastsatt frister for saksbehandling. Rovviltnemndas møter må tilpasses slik at disse fristene overholdes. Samtidig er det ønskelig at vedtakene fattes nært opp til aktuelle lisensfelling, kvotejakt eller skadefelling. Dette for at beslutningsgrunnlaget skal være best mulig.

Det kan tenkes at enkelte møter blir avlyst, for eksempel dersom det ikke kommer noen klage på vedtaket der det er satt av møtetid for klagebehandling. I slike tilfeller vil det bli sendt ut e-post om dette så snart sekretariatet og leder av nemnda har tatt denne avgjørelsen.

Det må også påberegnes at uforutsette saker/henvendelser gjør at det må innkalles til fysisk møte/telefonmøte eller avgjørelse per e-post på kortere varsel.

6/16 SNO v/Thomas Strømseth om status jerv samt sluttrapport fra Scandlynx

Thomas Strømseth fra Statens naturoppsyn presenterte status for jerv i region 8. Det var en veldig nyttig presentasjon som ga oppdatert kunnskap om jerv som nå legges til grunn for forvaltningen av jerv i region 8.

7/16 Rovviltnemnda evaluerer sin oppfølging av forvaltningsplanen

Vedtak:
Ikke fattet vedtak i saken. Saken ble gjennomgått til delmål 6 s 6. Evalueringen fullføres på neste møte.

Saksfremstilling:
I forvaltningsplanen gir kapittel 1–7 en grundig innføring i hva som ligger til grunn for rovviltforvaltning i region 8. Kapittel 12 sier litt om regional forskning på rovvilt. Kapittel 13 viser kart over forvaltningsområdene som rovviltnemnda har vedtatt. Kapittel åtte, *evaluering og veien videre*, danner, med «referansegruppas anmodning ovenfor rovviltnemnda» samt «rovviltnemndas presiseringer til referansegruppas anmodning», grunnlaget for både kapittel ni, *forvaltningsmål, strategier og virkemidler*, kapittel ti, *utfordringer i forvaltningen*, og kapittel elleve, *avveininger – valg av forvaltningsgrenser rovvilt*.

I årets evaluering vil vi som ved fjorårets evaluering ta utgangspunkt i delmålene i forvaltningsplanens kapittel 9, og vurdere hvordan nemnda har arbeidet for å nå delmålene. Oppramsingen av tiltak og spørsmål knyttet til disse er ikke fullstendig, men er ment for å stimulere til å finne løsninger for hvordan nemnda kan jobbe smartere for å nå sine mål. Det er ønskelig at den enkelte nemndsmedlem før møtet gjør seg noen tanker omkring måloppnåelsen, og hvordan denne kan bli bedre. Før møte bør den enkelte nemndsmedlem lese forvaltningsplanens kapittel 8, og se dette i lys av hva rovviltnemnda har utrettet med produktet den ferdige forvaltningsplanen er. Etter å ha gått gjennom delmålene vil vi se på

rovviltnemndas evaluering fra 2014, og se hvorvidt denne er fulgt opp og hva som har skjedd i 2015.

Delmålene i forvaltningsplanen

Delmål 1. Arbeide for å bedre påliteligheten i bestandsberegningene av rovvilt.

Rovviltnemnda har videreført sin dusørordning:

- 10 000 kroner (skattepliktig) for melding om bjørnebinne med én eller flere unger som ikke tidligere er kjent for forvaltningen, dersom Statens naturoppsyn etter undersøkelse kan bekrefte meldingen
- 15 000 kroner (skattepliktig) for tips som fører til funn av jerveyngling på lokalitet som tidligere ikke er kjent av forvaltningen. Dette forutsetter at lokaliteten blir kontrollert og yngling blir dokumentert av Statens naturoppsyn
- 15 000 kroner (skattepliktig) for meldinger om funn av nye familiegrupper av gaupe som dokumenteres av Statens naturoppsyn, og som ikke tidligere er kjent av forvaltningen.
- 5 000 kroner (skattepliktig) for melding om reirlokaliteter for kongeørn som dokumenteres av Statens naturoppsyn og som ikke tidligere er kjent av forvaltningen.

Hvert år trekkes det premier både i Finnmark og Troms blant de som har levert ekskrementer og hår fra bjørn. DNA-analyser fra disse prøvene er viktige for oversikt over bjørnebestanden.

I brev fra landets rovviltnemnder til Klima- og miljødepartementet og Landbruks- og matdepartementet av 4.2.2014, ble følgende anmodning stilt:

16. *I rovviltforliket 2011 var forlikspartene enige i at bestandsmålet for bjørn skal være 13 årlige ynglinger. I rovviltforliket av 2011 ble antall binner per yngling satt til 6,5. Etter rovviltforliket har Det skandinaviske bjørneprosjektet, på oppdrag fra Miljødirektoratet utviklet en bjørnekullsimuleringsmodell(BKS-modellen). Miljøverndepartementet har lagt til grunn at BKS-modellen gir den best tilgjengelige informasjon, og at den følgelig skal brukes til å avgjøre om bestandsmålet er nådd eller ikke. Norges rovviltnemnder mener beregninger for fangst – gjenfangst må inngå i denne modellen, først da vil den gi et reelt estimat på bestanden.*

Svar: *(Brev fra Klima- og miljødepartementet v/statsråden til energi- og miljøkomiteen, datert 21. mars 2014)*
Jeg går ut fra at "BKS-modellen" det vises til i forslaget er den vitenskaplig baserte estimeringsmodellen som ble utarbeidet av Det skandinaviske bjørneprosjektet i 2010 for å estimere antall ynglinger av bjørn i Norge basert på resultat fra de årlige DNA-analysene. Rovdata ble opprettet høsten 2010, som ansvarlig for drift av det nasjonale overvåkingsprogrammet for rovvilt i Norge. Essensielt i begrunnelsen for etableringen av Rovdata var at man ønsket et tydeligere skille mellom forvaltning og overvåking. Rovviltforliket fra 2011 sier blant annet at Rovdata skal ha det overordnede ansvar for drift av overvåkingsprogrammet for rovvilt og sammenstilling, kvalitetssikring og rapportering på nasjonalt nivå. Et samlet Storting var altså enige om at Rovdata skal være ansvarlig for drift av overvåkingsprogrammet og understreket dermed viktigheten av objektive bestandsvurderinger. Forslag til endringer i registreringsmetodikk, og ansvaret for å sikre bruk av best mulig metodikk i registreringsarbeidet, skal kvalitetssikres av Fagrådet for Nasjonalt overvåkingsprogram for rovvilt, jf. rovviltforliket. Det vil etter min vurdering være uryddig dersom man politisk skal fremme forslag til endringer i overvåkingsmetodikk som kan gå på tvers av best tilgjengelig kunnskap og kompetanse, da slike vurderinger skal gjøres

faglig av Rovdata. Jeg har for øvrig fått opplyst at det konkrete forslaget som her fremmes, om å inkludere fangst-gjenfangst metodikk i modellen for estimering av antall ynglinger av bjørn, er noe Rovdata allerede har igangsatt et arbeid på. Utvikling av vitenskapelige beregningsmodeller er imidlertid arbeidskrevende. Jeg har tillitt til det arbeidet som utføres av Rovdata i overvåkingen av rovvilt.

Det ble også anmodet om:

19. *Kartlegging av antall familiegrupper av gaupe gjennom aktiv sporing av SNO gjennom hele registreringssesongen er nødvendig for å gi et pålitelig estimat. SNO må gis instruks om å lete etter familiegrupper av gaupe også tidlig i registreringsperioden.*

Svar: *(Brev fra Klima- og miljødepartementet v/statsråden til rovviltnemndene datert 21. mai 2014)*
Vi har i dag et svært solid overvåkingsprogram for rovvilt, og arbeidet er de senere årene betydelig styrket gjennom etablering av Rovdata. Sentralt i begrunnelsen for etablering av Rovdata var at man ønsket et tydeligere skille mellom forvaltning og overvåking. I tråd med rovviltforliket 2011 har Rovdata det overordnede ansvaret for drift av overvåkingsprogrammet for rovvilt, og er sekretariat for Fagrådet som har ansvaret for å foreta den løpende vurderingen av best mulig overvåkingsmetodikk. Et samlet Storting var gjennom rovviltforliket 2011 enige om dette og understreket dermed viktigheten av objektive bestandsvurderinger.

Jeg har stor tillitt til det arbeidet som gjøres med bestandsovervåking av rovvilt, og jeg har en klar opplevelse av at tillitten til overvåkingsarbeidet har økt generelt blant de ulike berørte parter. Jeg mener det er viktig å fastholde prinsippet om at eventuelle endringer i overvåkingsmetodikken skal gjøres etter faglige vurderinger av Rovdata og Fagrådet. Jeg vurderer det ikke som aktuelt å fremme forslag fra departementet om endringer i overvåkingsmetodikken for gaupe, men inviterer rovviltnemndene til å komme med innspill direkte til Rovdata og Fagrådet der dere mener det er et forbedringspotensial. Disse innspillene vil bli vurdert på faglig grunnlag.

Rovviltnemnda ga i 2015 NINA 200 000 kroner i FKT-midler til innkjøp av 50 viltkamera for et prosjekt som tester viltkamera til overvåking av gaupebestanden i Troms. NINA kommer til å søke om midler til å drifte kameraene i 2016.

Kunne rovviltnemnda gjort mer for å få bedre pålitelighet i bestandsberegningene? I tilfelle hvordan?

<u>Delmål 2. Ivareta beitenæringene gjennom å minimalisere tap av dyr på beite</u>
Dette er et veldig vidt delmål, alt rovviltnemnda iverksetter gjøres nettopp med sikte å nå dette målet. Fra rovviltnemndas strategier er det enkelte punkter som peker seg ut når det gjelder akkurat dette målet:

Tydelig differensiert forvaltning:
- Forvaltningsgrensene og prioritering av FKT-midler.

Dette har i stor grad lyktes når det gjelder bjørn og sau samt jerv og sau. Mens det særlig er i reindrifta dette ikke har lyktes. Sauetapene til rovvilt ser ut til å være nedadgående, mens en ikke har samme gode trend i reindrifta.

Har rovviltnemnda vært tydelige nok? Forslag til forbedringer?

Prioritere ressurser der de virker:
Kan rovviltnemnda prioriterer bedre? I tilfelle hvordan?

Minimalisere alt tap av rein og husdyr på utmarksbeite

- Forebyggende tiltak mot rovviltskader på sau, slik som tidlig nedsanking, utvidet tilsyn, bruk av kadaversøkekvipasjer eller elektronisk overvåking for å øke kunnskapsgrunnlaget, ekstraordinært tilsyn/akutt tilsyn, Prosjekt Beitebruk i utmark avsluttet i 2015.

- Forebyggende tiltak mot rovviltskader på rein, slik som fôring i kombinasjon med utvidet tilsyn, kalving innenfor gjerde, foring av kalv innenfor gjerde, flytting av rein.

- Bidra til at også tap som ikke skyldes rovvilt minimaliseres.

- Tapene av rein er til dels økende, det vil i det videre være viktig å satse spesielt på tiltak som kan redusere rovvilttapet til rein.

Hva gjør rovviltnemnda for dette? Kan nemnda gjøre mer?

Bærekraftig reindrift:
Hvordan bidrar rovviltnemnda til en bærekraftig reindrift? Kan rovviltnemnda gjøre mer?

<u>Delmål 3. Bestandsregulering ved kvotejakt og lisensfelling</u>
Rovviltnemnda har igangsatt prosjektene «Næring og rovvilt i Finnmark» og «Dyr i drift». En viktig del av prosjektenes arbeid er å gjøre kvotejakt og lisensfelling mer effektivt. Dette gjøres blant annet gjennom:

- Avklare private grunneieres tillatelse til rovviltjakt
- Opplæring av ekvipasjer for sporing av bjørn
- Gaupejaktkurs
- Jervejaktprosjekt
- Wirebjørn
- Fasiliteter for testing av hund på bjørn

Videre har rovviltnemnda gjennom rovviltnemndenes ministeranmodning, oversendt KLD og LMD den 6.2.2014, spilt inn en rekke forslag til endringer i lovverket som nemnda mener vil gjøre lisensfelling og kvotejakt mer effektiv. Dette har i 2015 blant annet ført til forskriftsendringer som gjør at region 8 inngår i en treårig prøveordning der fastmontert lys ved åtejakt på jerv samt elektronisk overvåking av jervebås utprøves.

Rovviltnemnda har de siste årene regulert gaupebestanden gjennom kvotejakt. Dette har lyktes. I Troms har kvoten for jerv i A-området blitt fylt, og denne er utvidet ved å bruke utjevningskvoten. Dette tyder på at rovviltnemnda nå nærmer seg å kunne regulere jervebestanden effektivt gjennom lisensfellingskvoten.

Kan rovviltnemnda jobbe annerledes for å få en mer effektiv bestandsregulering gjennom kvotejakt og lisensfelling?

Delmål 4. Prioritere nødvendig bestandsregulering i A-områdene i kalvingsland for rein
Kan rovviltnemnda gjøre mer for å nå dette målet?

Delmål 5. Effektivt uttak av rovvilt som representerer et skadepotensial i B-områdene
Rovviltnemnda har satset på en profesjonalisering av interkommunale skadefellingslag.

Rovviltnemnda har dialog både med fylkesmennene og med Miljødirektoratet angående ekstraordinære uttak av rovvilt.

Kan rovviltnemnda gjøre mer for å nå dette målet?

Delmål 6. Økt forutsigbarhet og lokal medvirkning
Viktig for å skape forutsigbarhet er å formidle gjeldende rovviltpolitikk, dette prøver rovviltnemnda å gjøre gjennom en tett dialog med beitebrukerne, for eksempel gjennom referansegrupper for interessenter i prosjektene Dyr i drift samt Næring og rovvilt i Finnmark. Videre har rovviltnemnda i sin forvaltningsplan sagt hvilke områder som anbefales som beiteområder for sau, og hvilke områder hvor rovviltnemnda ikke anbefaler sau på utmarksbeite.

I arbeidet med lokal medvirkning er referansegruppene viktige.

Har forutsigbarheten og den lokale medvirkningen økt? Kan rovviltnemnda gjøre mer for å nå dette målet?

Delmål 7. Mer kunnskap om «rovvilt – beitedyr – samfunn» i forvaltning og hos befolkning
For å nå dette målet har rovviltnemnda i 2015 støttet en rekke tiltak for å øke kunnskapsgrunnlaget, blant annet:

- Prosjektene Næring og rovvilt i Finnmark samt Dyr i drift i Troms
- Prosjektet Beitebruk i utmark avsluttet i 2015
- Arena rovvilt
- Temadag bjørn i Polar Park
- Forprosjekt: bruk av droner i utmarksbaserte næringer
- Kadaverhundprosjekt 2015
- Utvidet tilsyn med godkjente kadaversøkekvipasjer
- Radiobjeller i Troms, administrert av Karl Oskar Fosshaug
- Tiltakspakke Lyngen
- Reindriftsseminar 2015

I tillegg viser forvaltningsplanen til mye kunnskap om rovvilt og rovviltforvaltning i region 8.

Har forvaltning og befolkning fått mer kunnskap? Kan rovviltnemnda gjøre mer?

Delmål 8. Lett tilgjengelig informasjon om økonomiske virkemidler ovenfor næring og privatpersoner
Rovviltnemnda har i forvaltningsplanen vist til og beskrevet de viktigste økonomiske virkemidlene i rovviltpolitikken. For forebyggende og konfliktdempende tiltak har

rovviltnemnda i forvaltningsplanen vist kriterier for prioritering av midler, og nemnda har vist til lovverket, og til elektronisk søknadssenter, hvor det skal søkes og rapporteres.

Kan rovviltnemnda gjøre mer for å gjøre denne informasjonen lettere tilgjengelig?

Oppsummert
Rovviltnemndas overordnede målsetting:
«Rovviltnemnda vil forvalte gaupe, jerv, bjørn og ulv presist på regionens bestandsmål samtidig som hensynet til næringsutøvelse og andre samfunnsinteresser ivaretas på best mulig måte.»

Har rovviltnemnda i løpet av det siste året nærmet seg sin overordnede målsetting?

Hvordan fungerer forvaltningsplanen som verktøy for å nå den overordnede målsettingen?

Oppfølging av rovviltnemndas evaluering fra 2014
Ved evalueringen i 2014 gikk rovviltnemnda gjennom forvaltningsplanens kapittel 8, *evaluering og veien videre.* Da ble det vurdert i hvilken grad rovviltnemnda hadde fulgt opp *referansegruppas anmodning ovenfor rovviltnemnda.* I denne oppfølgingen har vi gitt en statusoppdatering for noe av det som har skjedd i 2015.

Estimert antall bjørneynglinger
Referansegruppa fremhever at det er vesentlig at det kommer tydelig frem hvordan antall bjørneynglinger skal regnes, så en vet hvor mange bjørner regionen skal ha. I forvaltningsplanen kapittel 10, *utfordringer i forvaltningen,* har rovviltnemnda et kapittel 10.5 om å forbedre metodikken for beregning av reell bjørnebestand. Dette er fulgt opp i rovviltnemndenes ministeranmodning av 4.2.2014, punkt 16. Rovdata har igangsatt arbeid for å inkludere *fangst-gjenfangst metodikk* i modellen for estimering av antall ynglinger av bjørn.

2015: Sammen med forskerkolleger fra Norge og Frankrike har Rovdata i det siste året jobbet med romlige fangst-gjenfangst modeller for DNA innsamlingen på bjørn i Norge. Dette både for å se på estimater av gjenfangbarhet (oppdagbarhet) og aktivitetssenter på leveområdene til hunnbjørnene påvist i DNA materialet i Norge i femårsperioden 2009-2013. Dette er sammenskrevet i en vitenskapelig artikkel i tidsskriftet Conservation Letters. Figur 3 gir en grei oppsummering av hovedfunnene.

Resultatene viser blant annet at det er i størrelsesorden 70-80 % av hunnbjørnene som påvises (oppdages i DNA-materialet) et gitt år. Et annet viktig resultat å merke seg er at den romlige fangst-gjenfangst modellen estimerer at i den undersøkte femårsperioden har 30-49 % av hunnbjørnene sentrum av leveområdet sitt på andre siden av riksgrensen (i Sverige, Finland eller Russland).

Sammen med de tidligere nevnte forskningsmiljøene er det tatt et initiativ i form av et prosjektforslag overfor Naturvårdsverket og Miljødirektoratet om videre arbeid med slike romlige fangst-gjenfangst modeller for flere av de store rovdyrene og for begge kjønn.

Overvåking og forvaltningsstrategi for kongeørn
Referansegruppa mente det var viktig at kongeørnbestanden blir bedre overvåket, og at det kommer en tydelig forvaltningsstrategi for kongeørn i regionen. Rovviltnemnda har i forvaltningsplanen kapittel 10.2 tatt opp forvaltning av kongeørn i region 8. Dette har

rovviltnemnda fulgt opp gjennom fokus på kongeørn ved Arena rovvilt 2013, og gjennom fokus på kongeørn ved vurdering av søknader om midler til forebyggende og konfliktdempende tiltak. Rovviltnemndene har i ministeranmodningen av 4.2.2014, punkt 18, etterlyst et verktøy for bestandsregulering av kongeørn. Rovdata, som ansvarlig for rapportering av bestandsstatus til rovvilt, har opplyst at det jobbes med kvalitetssikring av data, og det er en målsetning å presentere oppdatert bestandsnivå i løpet av året. Når et oppdatert bestandsestimat foreligger vil Klima- og miljøministeren komme tilbake til en vurdering av bestandsregulering av kongeørn.

2015: Oppdatert bestandsestimat kom i april 2015, NINA rapport 1158, *Estimering av antall hekkende par kongeørn basert på kjent forekomst i Norge for perioden 2010–2014.* Kongeørna har en svært stor utbredelse over hele den nordlige halvkule (NINA rapport 1158), og den totale bestanden antas å være større enn 170 000 individer (BirdLife International 2015). I 2014 anslo Heggøy & Øyen at den norske populasjonen var på 1224–1545 par. Bestanden av kongeørn i Norge antas å utnytte sitt potensiale fullt ut gjennom dagens bestandsutbredelse og antall. Kongeørn ble ved norsk rødliste for arter 2010 vurdert som livskraftig. Den mest omfattende kartleggingen som er gjennomført i region 8 er: «Kartlegging av kongeørn på kysten av Nord-Norge», ved Karl Birger Strann (2008). I Troms ble det estimert at bestanden var på 200–230 hekkende par, hvorav omtrent 50 % hekket på innlandet. I Finnmark ble det estimert 140–160 hekkende par, hvorav omtrent 40 prosent hekket på kysten. I NINA rapport 1158, *Estimering av antall hekkende par kongeørn basert på kjent forekomst i Norge for perioden 2010–2014* er populasjonen estimert til 963 (652–1139) hekkende par i perioden 2010–2014. Dette estimatet bygger kun på kjent forekomst av kongeørn fra Rovbase og inkluderer ikke en vurdering av bestanden i tomme arealer, dvs. arealer hvor det ikke er kjent forekomst av kongeørn, enten som følge av mangelfull kartlegging, mangelfullt datagrunnlag i Rovbase eller at områdene er reelt tomme for kongeørnterritorier. Gitt en 10 km buffer rundt kjente reirlokaliteter er ca. 30 % av brutto landareal i fylker med hekkende kongeørn tomme arealer uten kjent forekomst av kongeørn. Størst andel av den norske populasjonen finnes i våre tre nordligste fylker. I Troms er usikkerheten stor, fordi forholdsvis lite data er registrert i rovbase for den siste femårsperioden. Estimatet for okkuperte kongeørnterritorier med øvre og nedre 95 % konfidensintervall i Troms for perioden 2010–2014 er 127 (47–167), for Finnmark er tilsvarende tall 112 (90–127) (NINA rapport 1158).

På bakgrunn av blant annet oppdatert bestandsestimat fikk Miljødirektorat i oppdrag fra Klima- og miljødepartementet å levere en rapport før nyttår 2015, med en tilrådning på framtidig forvaltning av kongeørn.

<u>Motorferdselloven og saksbehandlingstid bremsekloss for uttak av rovvilt</u>
Referansegruppa trakk frem at motorferdselloven og sen saksbehandling i avgjøring om dispensasjon til bruk av motorferdsel er en bremsekloss for uttak av rovvilt. Rovviltnemnda har satset på interkommunale skadefellingslag, erfaringer fra disse viser at saksbehandling angående dispensasjon til bruk av motorferdsel går raskt når skadefellingen administreres av disse. Rovviltnemndene har gjennom ministeranmodningen av 4.2.2014, punkt 10, anmodet om lettere adgang til bruk av snøskuter til uttransport av åte og bås/åtebu ved jervejakt. Klima- og miljøministeren vil vurdere åpning for adgang til bruk av snøskuter til uttransportering av åte og bås/åtebu ved lisensfelling av jerv. Samtidig viser ministeren til at en slik adgang forutsetter tillatelse fra grunneiere og berørte kommuner etter motorferdselloven.

2015: Følgende har blitt en permanent ordning:
Kommunen kan etter søknad gi tillatelse til bruk av snøscooter på vinterføre for tilsyn med jervebåser som er tillatt av fylkesmannen. Kjøring skal skje etter bestemte traseer som angis i kommunens vedtak. Kommunen kan etter søknad gi tillatelse til bruk av snøscooter på vinterføre for utkjøring av åte og åtebuer i forbindelse med felling av jerv. Kjøring skal skje etter bestemte traseer som angis i kommunens vedtak. Antall tillatte turer skal avgrenses og framgå av tillatelsen. Lisenshaver skal føre logg som på forespørsel må forevises til naturoppsynet. Av hensyn til kontrollerbarhet og erfaringsinnnhenting stilles krav om føring av kjørebok, der opplysninger om når, hvem og hvor man har kjørt skal framgå. Kjøreboka skal framvises på forespørsel til naturoppsynet. Antall turer det kan kjøres skal framgå av tillatelsen, og normalt vil utkjøring av åtebu og bås kun kreve én transportering pr. lisensfellingsperiode. Åte vil kreve flere turer pr. periode, men vil avgrenses ved kommunens tillatelse.

Stimuleringstiltak ovenfor lokale jegere
Referansegruppa skrev at de imøteser en innføring av stimuleringstiltak ovenfor lokale jegere. Både i Finnmark og i Troms har rovviltnemnda satset mye på dette, for eksempel gjennom jervejaktprosjektet i Troms. Gjennom dette prosjektet er det gjennomført fagdager for jervejegere, det er kjøpt inn fire nye åtebuer. Disse er isolert og større enn tidligere slik at det kan være to personer samtidig (med tanke på rekruttering/opplæring). Disse er tildelt i områder hvor det er lite åtebuer fra før og hvor tapene er store. De er tildelt til jaktlag hvor etablering av aktive jaktmiljøer er i fokus. Prosjektet har også omplassert en eldre bu som har stått inaktiv i to år. Disse åtebuene og flere andre tiltak har fått tildelt åtekamera og/eller åtevarsler. Som et resultat av denne satsningen er det etablert to helt nye åteplasser og et jaktmiljø knyttet til disse. I tillegg er fire andre åteplasser revitalisert. Lisensjegere får tilbud om hjelp til utplukk av åteplass evt. besøk med veiledning på etablert åteplass. Videre er informasjon om jervejakt intensivert til målgruppen gjennom facebook-gruppen «Rovviltjakt i Troms»

2015: Dyr i drift har videreført/videreutviklet satsingen i jervejaktprosjektet. Hovedfokus har vært strategisk etablering av nye åteplasser der det manglet slike tidligere samt styrking/motivering av etablerte jaktlag. Det er gjennomført en fagsamling for jervejegere i Troms i august på Andslimoen. Det er tildelt to nye jervejaktbuer på nye lokaliteter. Den ene er i Skibotndalen hvor det ikke er noen kjent lokalitet fra før og hvor tap til sau og rein er store. Denne driftes av erfarne jervejegere fra Kitdalen. Den andre bua er tildelt jaktlag i Tamokdalen som har en veldig aktuell åteplass for jerv. Dette er et nytt jaktlag med ivrige og motiverte jegere. To andre lokaliteter har fått innvilget støtte til å bygge buer i egen regi. Det er i alt tildelt 10 viltkameraer samt 3 åtevarslere. I tillegg administrerer Dyr i drift den nye prøveordningen for innføring av nye virkemidler for mer effektiv jervejakt i hele Troms. Dette består i hovedsak av etablering av fastmontert, kunstig lys på åteplass og bruk av viltkamera ved tilsyn av jervebås. I alt er det 12 lokaliteter som har fått tildelt åtebelysning fra prosjektet og 2 jervebåslokaliteter som har fått tildelt åtekamera for bruk til tilsyn. Pr 7. januar 2016 er det felt 8 jerver på åte hvorav en av dem er felt ved bruk av åtebelysning. I samarbeid med SNO har prosjektet også besøkt to jaktlag på åtelokalitet for å gi veiledning av både jaktfaglig art, teknisk utstyr og gjeldende regelverk. Pr i dag er det i alt 29 jervejaktlokaliteter med anslagsvis 50-70 jegere som er registrert i jervejaktprosjektet. Lokalitetene er noenlunde jevnt fordelt over de mest aktuelle konfliktområdene i Troms.

Det er ikke gjennomført tiltak med henhold til jakt på gaupe eller bjørn i 2016 da målene på dette området ansees som oppnådd. Gaupekvoten tas nå ut ved ordinær jakt. Når det gjelder bjørn er det først og fremst ved skadefelling vi har utfordringer.

Oversikt over rovviltbestandene
Referansegruppa mente det var for dårlig oversikt over rovviltbestandene, og den ønsket at rovviltnemda jobber for at Statens naturoppsyn får tilført mer ressurser og midler. Rovviltnemnda arbeider politisk for å få en bedre kartlegging av rovviltbestandene, blant annet gjennom rovviltnemndenes ministeranmodning av 4.2.2014, punkt 16 og 19. Videre har rovviltnemnda dusørordninger for å stimulere til innmeldinger som bidrar til bedre oversikt over rovviltbestandene. Imidlertid er ikke rovviltnemnda tilfreds med påliteligheten/etterprøvbarheten i dagens bestandsestimater. Rovviltnemnda vil prioritere midler til eventuelle prosjekter som kan øke påliteligheten/etterprøvbarheten i bestandsberegningene.

2015: Rovviltnemnda ga i 2015 NINA 200 000 kroner i FKT-midler til innkjøp av 50 viltkamera for et prosjekt som tester viltkamera til overvåking av gaupebestanden i Troms. NINA kommer til å søke om midler til å drifte kameraene i 2016.

Lokal medvirkning
Referansegruppa ønsker økt lokal medvirkning. Rovviltnemnda har lagt stor vekt på referansegruppas arbeid i forvaltningsplanen, denne evalueringen skal kaste lys over oppfølgingen av dette. Videre har prosjektene *Næring og rovvilt i Finnmark* og *Dyr i drift*, invitert referansegrupper med representanter fra bufenæringen, reindriftsnæringen og andre interessenter, for å sikre lokal medvirkning. Rovviltnemnda vil også vise til at møtene som nemnda holder er åpne, og det er mulig i forkant av møtene å be om å få presentere saker for nemnda på møtet. Rovviltnemnda viser videre til forvaltningsplanens kapittel 9.3.8 *Rolleavklaring for sekretariat, det utvidede sekretariat og observatører.*

2015: I Troms skjer lokal medvirkning først og fremst gjennom Arena Rovvilt, møter i referansegruppa, gjennom facebook og på kurs og konferanser prosjektet arrangerer. Spesielt for 2015 kan nevnes reindriftskonferansen som ble holdt i februar i regi av prosjektet. I Finnmark er det arrangert Arena rovvilt, referansegruppemøte samt flere kurs og andre arrangementer.

Gjensidig forståelse mellom næring og forvaltning
Referansegruppa påpekte at næringen følte de ikke hadde full forståelse fra forvaltningen for sine utfordringer når det gjelder rovvilt. Rovviltnemnda har prøvd å møte opp på ulike areaen hos næringen, både for å formidle hvilke rammer rovviltnemda forvalter innenfor, og for å få kunnskap fra næring og andre interessenter. Rovviltnemnda vil fortsette med dette. Samtidig ser nemnda at den har vært for lite ute til næringene i deres daglige arbeid. Rovviltnemnda vil i det videre satse på å gjennomføre besøk/befaringer ved ulike aktiviteter i reinnæringen og sauenæringen.

2015: I Troms er det gjennomført reindriftskonferanse. I begge fylker er det gjennomført Arena rovvilt. Prosjektene Næring og rovvilt i Finnmark og Dyr i drift har hatt nær kontakt og dialog med næringene. Og Fylkesmennen i Finnmark og Troms har hatt flere dialogmøter med næringene. Imidlertid har ikke rovviltnemnda hatt organiserte besøk ute hos næringsutøvere.

Kunnskapsbasert forvaltning
Referansegruppa skrev at de imøteser bedre opplysning om forskningsresultater innen reintall og tapsproblematikk, og en forvaltning som i større grad enn i dag er basert på kunnskap. Rovviltnemnda støtter ulike forskningsprosjekter som skal gi bedre kunnskap, for eksempel *Bestandstilvekst og tap i svenske samebyer med sommerbeiter i indre Troms*.

2015: Rovviltnemnda har støttet Scandlynx som i 2015 kom med Sluttrapport for Scandlynx Troms og Finnmark 2007–2014, NINA rapport 1200. Rovviltnemnda ga midler til å lage NINA Minirapport 536, Kongeørnas predasjonsadferd på beitedyr og mulige forebyggende tiltak. Videre har Lyngenprosjektet som rovviltnemnda har støttet bidratt med kunnskap om tapsårsaker i sauenæringa.

Kortfattet informasjon på søknadskriterier for virkemidler
Referansegruppa etterlyste kortfattet informasjon på kriterier for å kunne søke om virkemidler, evt. henvisninger til hvor en finner slik informasjon. Rovviltnemnda har gitt kortfattet informasjon og henvisninger i forvaltningsplanen.

2015: I Troms er det utviklet informasjon samt søknadsskjemaer for deltakelse i jervejaktprosjektet samt bruk av nye virkemidler for mer effektiv jervejakt, ligger på prosjektets hjemmesider. Ellers ble det allerede for 3 år siden utviklet en informasjonsfolder/beredskapsfolder med kortfattet informasjon til sau- og reindriftsnæringen om hvordan de skal forholde seg ved akuttsituasjoner vedrørende skadefelling og forebyggende tiltak (kontaktinformasjon til viktige personer/forvaltning, rutiner m.m.). Det er også en egen side på prosjektets hjemmeside som tar for seg informasjon om dette (forebyggende tiltak samt skadefelling).

Lokal deltagelse og ressurstilgang til skadefellingslagene
Referansegruppa trakk frem at det blir viktig at lokale jegere inngår i regionale/kommunale skadefellingslag, og at de får de ressurser og den opplæring de trenger for å kunne gjennomføre skadefellingsoppdrag effektivt og i minst mulig konflikt med andre interesser, så som jakt, friluftsliv, reindrift, og allmennhetens oppfatning av etikk og moral. I Finnmark jobbes det med interkommunale skadefellingslag, i Troms er det nå fire interkommunale skadefellingslag. Rovviltnemnda støtter opplæring av disse lagene med FKT-midler.

2015: I løpet av 2015 har Dyr i drift sluttført kompetanseprogrammet for skadefellingspersonell som ble avtalt med partene (vertskommunene og Fylkesmannen) i 2013. Dette har omhandlet kursing i HMS/vintersikkerhet, jaktkurs på bjørn, gaupe og jerv samt skadefellingsledelse. I tillegg har prosjektet i samarbeid med Fylkesmannen hatt årlige møter med kontaktpersonene i vertskommunene der hovedtema har vært administrasjon og drift av lagene. Skadefellingspersonellet har også i løpet av 2015 hatt anledning til å benytte seg av nytt skyteanlegg for rovvilt på Andselv som NJFF-Troms har etablert i samarbeid med Fylkesmannen og Dyr i drift. I Finnmark er det nå et lag i Porsanger og Karasjok. Det er et kommunalt lag i Nesseby og snart et kommunalt lag i Tana. I høst ble det arrangert samlinger for det interkommunale laget i 2014. på bjørnebanen i Neiden (skytetrening og teori). De to kommunale lagene i øst (Tana og Nesseby) vil få tilbud om kursing i 2016 og 2017 (blir sikkert de samme kursene som i Troms).

Erstatningsordningene
Referansegruppa ønsket at rovviltnemnda skulle arbeide for at alt tap over normaltap skulle bli erstattet. Referansegruppa ønsket en speilvendt bevisførsel, hvor det er forvaltninga som

må bevise at tapet ikke skyldes rovdyr, om ikke alt tap utover normaltap skal bli erstattet. Allerede i høringsuttalelse av 31.5.2012, skrev rovviltnemnda i *høringsuttalelse til Miljøverndepartementets brev av 10. mars 2012 om forslag til endringer i erstatningsordninger for husdyr og tamrein*, følgende angående erstatning for husdyr på beite:

Vi ønsker at det jobbes videre med modellen som gir erstatning for alt tap på beite.

Dette ønsket nådde ikke frem.

2015: Ved søknad om erstatning for sau tatt av rovvilt er det nå et krav at individspesifikke data på individene i besetningen vedlegges søknaden. Ny erstatningsordning for rein skal begynne å virke i 2016.

Midler til gjeting og uttak av rovvilt i prioriterte beiteområder

Referansegruppa ønsket at rovviltnemnda skulle gi mer midler til gjeting, og mer midler til å ta ut rovdyr i beiteområder. Rovviltnemnda har ikke anledning i følge *forskrift om tilskudd til forebyggende tiltak mot rovviltskader og konfliktdempende tiltak*, til å gi midler til gjeting alene, bare når gjeting er kombinert med andre direkte tapsreduserende tiltak kan det gis tilskudd til dette. Nemda har gitt tilskudd til for eksempel bruk av kadaverhunder, og til ekstraordinært tilsyn av rein i kombinasjon med fôring. Midlene som rovviltnemnda har satt av til skadefellinger har ikke vært begrensende for skadefellingstillatelsene som har vært gitt av Fylkesmannen.

2015: Status samme som i 2014.

Robuste beitelag og samarbeid om beiteplaner mellom sauenæring og reinnæring

Referansegruppa mente at rovviltnemnda må arbeide aktivt for å få bedre oppslutning om beitelag, og mer fungerende beitelag. Videre mente referansegruppa at rovviltnemnda må stimulere til samarbeid om beiteplaner mellom sauenæringa og reinnæringa. Rovviltnemnda støtter prosjektet Beitebruk i utmark som jobber for økt og målrettet aktivitet i fylkets mange beitelag, kompetanseheving innen tema dyrevelferd i utmark, driftsledelse samt etablering av beitearealplaner i det kommunale planverktøyet. Rovviltnemnda har gitt Fylkesmannen føringer om å prioriterer FKT-søknader som bidrar til samarbeid innen og mellom beitenæringene og de ulike arenaene i Troms og Finnmark.

2015: Prosjektet Beitebruk i utmark ble avsluttet i 2015.

Bruksregler i reindrifta

Referansegruppa skrev at de imøteser bruksregler i reindrifta, regler som møter forståelse og aksept både innen reindrifta selv og blant andre. Uten at rovviltnemnda har kunnet påvirke dette, har det kommet regler for høyeste reintall, og klare føringer på at rovvilterstatning skal bortfalle dersom ikke disse overholdes.

Arena rovvilt

Referansegruppa skriver at det er viktig at rovviltnemnda bygger ut og videreutvikler «Arena rovvilt» Rovviltnemnda mener Arena rovvilt har vært, og er en viktig møteplass. Imidlertid har det til dels vært liten oppslutning om møtene, dårligst oppslutning har det vært i Troms. I Finnmark har det i oktober vært avholdt Arena rovvilt – sau 2014, i Varangerbotn, Tana bru, Lakselv og i Alta, med unntak av i Alta var det stor oppslutning om disse møtene. Arena rovvilt – rein skal også avholdes i Finnmark. I Troms har Dyr i drift, sammen med samarbeidspartnere, gjennomført tiltak som er målrettet mot de forskjellige målgruppene i prosjektet. Jegermiljøene (inkl. skadefellingslagene) har fått meget aktiv oppfølging fra

prosjektet og Fylkesmannen gjennom hele året i form av kurs, fagdager og andre informasjonstiltak. Dette pågår fortsatt (jervejaktprosjektet). Sauenæringen, spesielt de som er mest utsatt, har også fått aktiv oppfølging i form av rådgiving og befaringer i eget beiteområde. I tillegg har alle beitelag v/leder blitt invitert til møte med Fylkesmannen (og prosjektet) i oktober for å diskutere beitesesongen og hva dette betyr for neste års sesong. Også reindrifta har fått mye oppmerksomhet da prosjektet har tatt direkte kontakt med alle distrikter i problemområder og fulgt opp dette i etterkant. I februar 2015 blir det også arranger reindriftskonferanse for reindrifta i Troms. Dette er et samarbeid mellom prosjektet og Fylkesmannen og tar for seg både problemer knyttet til rovvilt og reindriftsforvaltning generelt. Fylkesmannens overtakelse av reindriftsforvaltningen er også et viktig tema.

Fylkesmannen har gjennom «byråkrater på beite» satset på å møte beitebrukere på deres arena. Videre er det satset på beitelagsmøter der Fylkesmannen deltar. Prosjektene *Næring og rovvilt i Finnmark*, samt *Dyr i drift* i Troms er et viktig bindeledd mellom forvaltning og næring. På nyåret har disse prosjektene referansegruppemøte, disse skal i 2015 være åpne møter, hvor alle som ønsker det kan delta. Rovviltnemnda har vanskelig for å legge ned møteplasser, rovviltnemnda ser likevel at bruken av FKT-midler for å arrangere en serie med møter ute i distriktet, ikke står i forhold til næringenes gevinst, når oppmøtet er så lite som det har vært de siste årene i Troms. Derfor mener rovviltnemnda aktiviteten som er gjennomført i 2014 samt det planlagte reindriftsseminaret i februar 2015, gir tilfredsstillende arenaer i Troms tilsvarende «arena rovvilt» for inneværende år. Rovviltnemnda mener forvaltningsplanens overordnede målsetting i år nås bedre gjennom å bruke midlene direkte på forebyggende tiltak. Rovviltnemnda vil samtidig oppfordre alle som har interesse i rovviltforvaltning i Troms om å møte på referansegruppemøte for Dyr i drift på nyåret 2015.

2015: I 2015 ble det gjennomført Arena rovvilt i både Finnmark og Troms. I samarbeid med Fylkesmannen har Dyr i drift opprettholdt de samme aktivitetene på dette området som i 2014. I slutten av november ble det som vanlig gjennomført tre Arena rovvilt-møter på forskjellige steder i fylket, men oppslutningen om disse var dårlig selv om det var brukt ekstra ressurser for annonsering/bekjentgjøring. Det ble også arrangert en konferanse for reindrifta i 2015 som hadde god oppslutning fra reinbeitedistriktene med beiter i Troms. Denne ga muligheter for faglig påfyll men også innspill til forvaltningen. Det var også planlagt en lignende konferanse for beitebrukere med sau i samarbeid med prosjekt Beitebruk i utmark, men denne ble avlyst pga. lite påmelding. I Finnmark ble Arena rovvilt – Sau avholdt i november. Møtene var av mindre skala en året før (direkte kontakt med bønder og ikke annonsert i avisen). Prosjektet kontaktet bønder i Alta og Porsanger for å høre om dem ønsket et møte i år, det var det interesse for. Det ble gjennomført møte i Porsanger men møtet i Alta ble avlyst i siste liten pga. innstilt flyavgang fra Vadsø den dagen møtet skulle være (hverken representanter fra prosjektet eller Fylkesmannen kunne da møte). Fylkesmannen arrangerte egne oppfølgingsmøter i Vadsø (bønder i Tana/Nesseby/Vadsø) og Neiden for å følge opp bjørnesituasjonen og planlegge for neste beitesesong, derfor ikke arrangert møte i Øst-Finnmark.

Referansegruppemøter for prosjektene Næring og rovvilt i Finnmark samt Dyr i drift i Troms gjennomføres i januar 2016.

<u>Bygge kompetansemiljø rundt rovviltjakt med hund</u>
Referansegruppa skriver at rovviltnemnda bør bidra til å bygge kompetansemiljø rundt rovviltjakt med hund. Rovviltnemnda har gitt midler til opplæring av hundeekvipasjer på Flå, Rovviltnemnda har gitt midler til bygging av wirebjørn, til fasiliteter for testing av hund på

bjørn i Polar Park. Videre har nemnda gitt midler for opplæring av ekvipasjer i sporing av bjørn. Aktiviteten for å bygge kompetansemiljø rundt rovviltjakt med hund har vært høy.

2015: Prosjektet med opplæring av ekvipasjer for sporing av bjørn er videreført i 2015. Det er i alt gjennomført tre fagsamlinger hvor SWDI (instruktører fra Sverige) har deltatt på to. Status pr. dato er at en ekvipasje er godkjent som sporingsekvipasje ved skarpe skadefellingsoppdrag, en annen ekvipasje er klar for godkjenning i løpet av sommeren 2016. Det er i løpet av året tatt opp to nye rekrutter i prosjektet og prosessen med å overføre instruktøransvaret til prosjekt Dyr i drift er oppstartet. Målet er at vi i egen region skal bli selvforsynt med instruktørkompetanse for å opprettholde kunnskapsnivået samt lære opp nye rekrutter. I tillegg er det gjennomført en fagsamling/seminar for interesserte rovviltjegere med hund der en hadde både teoretisk og praktisk gjennomgang av anerkjente forelesere/instruktører fra Sverige. Også i 2015 har Dyr i drift administrert kursstøtte til en person for gjennomføring av to kursmoduler i sporing av rovvilt på jakt og fiskesenteret på Flå (NJFF).

Forvaltningsansvar for rovvilt

Referansegruppa skriver at rovviltnemnda må arbeide for at Fylkesmannen får forvaltningsansvar for lisens- og kvotejakt samt skadefellinger gjennom hele året. I rovviltnemndenes ministeranmodning av 4.2.2014, punkt 13, anmoder rovviltnemndene om:

> *Rovviltnemndene må ha myndighet til å vedta skadefellingskvoter gjennom hele året, og Fylkesmannen må kunne forvalte disse kvotene, med nødvendige tekniske hjelpemidler, hele året.*

2015: Her er det fortsatt brev fra Klima- og miljødepartementet v/statsråden til energi- og miljøkomiteen datert 21. mars 2014 som gjelder. Dette sier:
I perioden 1. juni til 15. februar fatter rovviltnemndene vedtak om betinget skadefellingskvoter. Det følger av rovviltforliket og rovviltforskriften at nemndene har myndighet til å gjøre dette når bestandsmålet for arten ligger på eller over bestandsmålet i regionen. Unntaket er for bjørn, der rovviltforliket sier at dersom 10 ynglinger er nådd nasjonalt, overføres forvaltningen av bjørn til nemndene selv om de regionale bestandsmålene ikke er nådd. For jerv og gaupe fremgår det av rovviltforskriften at myndigheten bestemmes ut fra et tre års gjennomsnitt. I perioden 1. juni til 15. februar fatter Fylkesmannen vedtak om skadefelling basert på kvoter fastsatt av nemnda, jf. rovviltforskriften. I perioden 16. februar til 31. mai er det Miljødirektoratet som fastsetter kvoter og fatter vedtak om skadefelling. Vedtak om uttak i denne perioden er i stor grad ekstraordinære uttak, der direktoratet fatter vedtakene og Statens naturoppsyn utfører uttakene. Myndigheten til å fatte vedtak om skadefelling blir også i visse tilfeller delegert til Fylkesmennene i denne perioden. For eksempel er dette gjort de siste årene for gaupe i tamreinområder. Jeg mener det på nåværende tidspunkt ikke er fremkommet informasjon som tilsier at denne myndighetsfordelingen bør vurderes endret, men jeg vil fortløpende vurdere hvordan vi kan gjøre rovviltforvaltningen mest mulig forsvarlig, forutsigbar og effektiv.

Soneinndeling

Referansegruppa oppfordrer rovviltnemnda til å vurdere nøye, etter at bestandsmålet er nådd innenfor A-sonen, hvor store A- og B-sonene bør være. Rovviltnemnda ser at det i 2014 ble registrert fire ynglinger av jerv innenfor A-sonen i Troms, og det ble registrert to ynglinger av jerv innenfor A-sonen i Finnmark. I Troms ble det i 2014 registrert tre ynglinger av jerv i B-sonen, to av disse ble tatt ut ved hiuttak, i Finnmark ble det også registrert tre ynglinger av jerv i B-sonen, hvorav to ble tatt ut ved hiuttak (NINA rapport 1086). For at rovviltnemnda skal kunne føre en tydelig differensiert forvaltning er det avgjørende at A-områdene er store nok til at bestandene kan forvaltes på bestandsmålet innenfor disse. Først da kan

rovviltnemnda opprettholde sin myndighet samtidig som rovvilt som representerer et skadepotensial i B-områdene blir tatt ut. For gaupe har ikke rovviltnemnda klart å oppnå bestandsmålene for regionen innenfor A-sonen. Når det gjelder bjørn er regionen under bestandsmålet.

2015: NINA rapport 1200, Gaupe og jerv i reinbeiteland skriver følgende i sin konklusjon: *Vi har vist at dagens forvaltningssoner i nord bryter en av de grunnleggende forutsetningene for at sonering skal fungere tapsreduserende, nemlig at rovdyrsonene er store nok til at rovdyrbestanden oppholder seg i sonen gjennom hele året. Det er grunn til å stille spørsmål om det har noen hensikt å ha soneforvaltning i disse tamreinområdene, da det også er krevende å iverksette effektive forebyggende tiltak rettet mot tamrein. Dagens rovviltsoner er delvis designet for å holde rovvilt ute fra kalvingsland, men den vidstrakte arealbruken til rovdyrene gjør at alle rovdyrindivider i regionen uansett plassering av soner vil måtte berøre kalvingsland. Vi anbefaler at man tar utgangspunkt i gaupenes og jervens biologi når man utarbeider fremtidige forvaltningsplaner, som også bør ta hensyn til at gaupe og jerv forflytter seg over sonegrenser, fylkesgrenser og landegrenser (Gervasi m.fl.2015).*

Rovviltnemnda må likevel forholde seg til regjeringens klare føringer om at den todelte målsettingen skal nås ved en tydelig differensiert forvaltning. Også i tamreinområdene skal rovviltforvaltningen skje ved tydelig soneforvaltning mellom prioriterte yngleområder for rovdyr og prioriterte beiteområder. Dette jf. brev fra Klima- og miljødepartementet datert 12.3.2015 om *videre oppfølging om tydelig soneforvaltning og høy beredskap.*

<u>Rask saksbehandling ved tap til rovvilt</u>
Referansegruppa skriver at rovviltnemnda må arbeide for et operativt regelverk som forvaltningen kan henvise til, for en saksbehandling som er rask og effektiv når det gjelder tillatelse til uttak ved skadefrekvens på ulike nivåer. Når det gjelder dette har rovviltnemnda gjort noen viktige presiseringer i forvaltningsplanens kapittel 8.2.

2015: presiseringene i forvaltningsplanen kapittel 8.2 står seg. Tilbake i 2013 ga det daværende Miljøverndepartementet instruks om tidsfrister i saker knyttet til rovvilt fastsatt av Miljøverndepartementet 16. desember 2013. I kraft fra 1. januar 2014. Kjernen av instruksen er følgende:
1. Skriftlige søknader om skadefelling, som inneholder tilstrekkelige opplysninger for at forvaltningen kan fatte en beslutning, skal besvares så raskt som mulig, og senest innen tre virkedager fra den dagen søknaden er registrert i arkivsystemet til forvaltningsmyndigheten. Dersom søker samtykker kan saksbehandlingsfristen på tre virkedager fravikes.

2. Førsteinstansen skal behandle eventuelle klager som gjelder skadefelling så raskt som mulig, og senest innen to uker etter klagefristens utløp.

3. Klageinstansen skal avgjøre klager som gjelder skadefelling så raskt som mulig, og senest innen tre uker etter at den har fått oversendt den behandlede klagen fra førsteinstansen.

4. Saksbehandlingsfristene kommer ikke til anvendelse for behandling av søknad eller klage når:
a) det på søknadstidspunktet ikke er husdyr på beite eller tamrein på beite i det aktuelle området det søkes uttak i.
b) det søkes om uttak av bjørn og bjørnen fortsatt ligger i hi.

c) det søkes om hiuttak av jerv, og forvaltningen må lokalisere/registrere jervehi før søknaden kan avgjøres.
d) det er behov for DNA-analyser for å avklare om skadefellingssøknad om ulv gjelder et genetisk viktig individ.

Enhetlig rovviltpolitikk
Referansegruppa ba rovviltnemnda arbeide for at rovviltpolitikken på sikt går mot en enhetlig politikk, minimum på skandinavisk nivå. Rovviltnemndene i Norge fremmet i rovviltnemndenes ministeranmodning av 4.2.2014 punkt 20. følgende:

Samarbeidet med våre naboland må styrkes, det er behov for en enhetlig og forutsigbar forvaltning av rovvilt også over landegrenser. Punkt 4.1. i Stortingets rovviltforlik, ulv, er nevnt som en særlig utfordring.

Samarbeidet innen rovviltforvaltning over landegrensene er i stadig utvikling, og på sikt går det mot en mer enhetlig politikk.

2015: Fagrådet for Nasjonalt overvåkingsprogram for rovvilt som det heter, består av eksperter på de store rovdyrene fra de skandinaviske landene. Fagrådet hadde møte den 25. mars 2015. Her anbefalte de blant annet at det nedsettes en felles skandinavisk arbeidsgruppe som jobber frem felles overvåkingsmetodikk for kongeørn på lik linje med det arbeidet som har vært gjort for de fire store rovdyrene. De mente det også må vurderes å involvere Finland i gruppes arbeid.

Forutsigbarhet
Referansegruppa skriver det er viktig at rovviltforvaltningen innen det nasjonale regelverket preges av forutsigbarhet, og en rollefordeling mellom de ulike aktørene, som de utmarksbaserte næringene har kunnskap om og kan forholde seg til. Rovviltnemnda har i forvaltningsplanen gitt plass til å beskrive rollefordeling for ulike aktører i rovviltforvaltningen. Rovviltforvaltningen er kompleks, derfor vil rovviltnemnda fortsatt ha fokus på å formidle gjeldende rovviltpolitikk og hvilke rammer den setter.

2015: Samme fokus som tidligere.

8/16 Områder der rovviltnemnda anmoder Miljødirektoratet om uttak av jerv

Vedtak: Innstilling til vedtak enstemmig vedtatt

Innstilling til vedtak:
Disse områdene bør nå prioriteres med særlig fokus på uttak av tisper:

1. B – området Sværholt
2. B – området Loppa vest for Langfjorden
3. B – området Porsangerhalvøya nord for Skaidi
4. B – området Karasjok, syd for RV 92 og 93
5. B – området Digermulen – Ifjordfjellet, Nordkinn halvøya
6. B – området i Sør – Varanger kommune
7. B – området Varangerhalvøya – Austertana, Berlevåg, Båtsfjord
8. A-området i Sør-Varanger og Nesseby

Videre bør Miljødirektoratet fortløpende vurdere uttak her:

1. B – området i Nordreisa
2. B – området i Skånland/Gratangen
3. B – området i Hjerttind reinbeitedistrikt

I Finnmark har mange områder i forvaltningsområde B en etablert jervebestand, dette er gjerne i kalvingsområder for rein, uten at det pågår lisensjakt i området. I flere områder på ytterste kyst er det påvist forekomst av tisper. Statens naturoppsyns erfaringer viser at vind gjør sporingsforholdene vanskelige med svært få gode sporingsdager, noe som gjør ynglinger vanskelig å påvise. Disse områdene bør nå prioriteres med særlig fokus på uttak av tisper.

1. B – området Sværholt
2. B – området Loppa vest for Langfjorden
3. B – området Porsangerhalvøya nord for Skaidi
4. B – området Karasjok, syd for RV 92 og 93
5. B – området Digermulen – Ifjordfjellet, Nordkinn halvøya
6. B – området i Sør – Varanger kommune
7. B – området Varangerhalvøya – Austertana, Berlevåg, Båtsfjord
8. A-området i Sør-Varanger og Nesseby

I Troms har lisensfellingsuttaket i A-området vært bra. I B-området har uttaket ikke vært som ønsket, men det har også vært mindre jerveaktivitet i B-området enn Fylkesmannen hadde ventet. Fylkesmannen i Troms vil tilrå å anmode Miljødirektoratet om å fortløpende vurdere ekstraordinære uttak av jerv i tre områder hvor det på lik linje med året før har vært noe jerveaktivitet. Dette er i:

1. B – området i Nordreisa
2. B – området i Skånland/Gratangen
3. B – området i Hjerttind reinbeitedistrikt

9/16 Åpning for jakt på jerv i hele A-området i Troms

Vedtak: Hele A-området i Troms åpnes for lisensjakt på jerv med en resterende kvote på totalt 4 -fire- dyr derav inntil 2 – to- tisper. Vedtaket gjøres gjeldende fra dags dato dvs 22.1.2016.

Saksfremstilling

Det er til dags dato tatt ut 9 jerv under lisensjakt på jerv i A-området i Troms, i hovedsak sør for Storfjord. Lisensjakta på jerv er stoppet i A-området i Troms sør for Storfjord for å styre uttak til nord-Troms der det ikke er felt jerv til nå i jakta, og av hensyn til tap av rein. Gjenværende kvote er nå ett dyr i A-området i kommunene Storfjord, Kåfjord og Nordreisa.

I vedtaket for kvote for lisensjakt på jerv i Region 8 ble det vedtatt en utjevningskvote på seks dyr, «*tre som kan trekkes fra kvoten og tre som kan legges til kvoten. Disse kan være hanner eller tisper og kan trekkes fra eller legges til der Fylkesmannen i samråd med rovviltnemnda finner dette formålstjenlig etter en fortløpende vurdering av bestandssituasjonen for jerv og av skadesituasjonen som jerv volder på beitedyr*»

Nemda ønsker at tre dyr nå blir lagt til kvoten i A-området og at det åpnes for jakt i hele A-området med en resterende kvote på total 4 dyr derav to tisper. Dette etter påtrykk fra jegere og reindriftsutøvere, samt at det meldes om observasjoner av flere jerv A-området sør for Storfjord etter at jakta er stoppet.

10/16 Brev til Finnmarkseiendommen (FEFO) om jervejakt i Finnmark og brev til Sametinget om delfinansiering av prosjektet Næring og Rovvilt i Finnmark

Vedtak: Nemda ber Fylkesmannen i Finnmark/prosjektet Næring og Rovvilt i Finnmark om å skrive et utkast til brev til FEFO for å belyse og avklare problematikken knyttet til åtebuer til bruk under lisensjakt på jerv på FEFO sin eiendom.

Nemda ber også Fylkesmannen i Finnmark/prosjektet Næring og Rovvilt i Finnmark om å skrive et utkast til brev til Sametinget med søknad om delfinansiering av prosjektet Næring og Rovvilt i Finnmark.

Begge brev sendes til sekretariatet som forelegger teksten for godkjenning hos leder av nemda før de sendes formelt ut fra Rovviltnemda.

Saksfremstilling

Det er uklarhet i praksis og formaliteter rundt utplassering av åtebu til bruk under lisensjakt på jerv på Finnmarkseiendommens arealer. Prosjekt Næring og Rovvilt ønsker at rovviltnemda sender et formelt brev til FEFO for å belyse og avklare denne problemstillingen nærmere.

Prosjektet Næring og Rovvvilt i Finnmark omfatter samisk kultur og næring og det er naturlig å søke Sametinget om delfinansiering av prosjektet. Det er ønskelig at rovviltnemda sender et brev til Sametinget for politisk behandling av en delfinansiering av prosjektet på kr. 500.000,-

Nordreisa kommune

Arkivsaknr: 2016/285-1
Arkiv: 1942/14/138

Saksbehandler: Ketil Jensen
Dato: 01.03.2016

Saksfremlegg

Utvalgssak	Utvalgsnavn	Møtedato
17/16	Nordreisa miljø-, plan og utviklingsutvalg	10.03.2016
	Nordreisa kommunestyre	

Ombygging Moan skole

Vedlegg
1 Tegning ombygging Moan skole U-etasje
2 Tegning ombygging Moan skole 1etg
3 Eksisterende løsning plan 1
4 Eksisterende løsning U-etasje
5 Kostnadsoverslag ombygging Moan skole
6 Plassbehov ved Moan skole

Rådmannens innstilling

Moan skole ombygges i henhold til kostnadsoverslag på kr 500.000,- eks.mva.

Ombyggningskostnadene inndekkes som følger:
300.000,- fra investeringsbudsjettet 2016 for planlegging av Moan skole.
200.000,- fra økte leieinntekter Byggdrift 2016.

Saksopplysninger

Bakgrunn:
Hovedutvalg for Oppvekst og kultur vedtok i møtet 11.01.2016:
«Det må leges fram sak for utvalget i god tid før skolestart 2016 på hvilke kortsiktige løsninger kommunen ser for seg som tiltak for å avklare og avhjelpe plassutfordringene på Moan skole i påvente av resultatene i forprosjektet til utbygging Moan skole. Det legges til grunn en politisk målsetning om at første og andre klasse skal ha maks 17 elever pr klasse og at ansatte skal gis forbedrede arbeidsforhold.»

Moan skole har behov for undervisningsarealer de trenger tre nye grupperom for å kunne gjennomføre undervisningen, de har også behov for garderobe og toaletter til personalet, se notat fra rektor på Moan skole vedlegg 6

Prosjektgruppen fra sektor for Drift og utvikling har i samarbeid med rektor på Moan skole sett på noen alternativer for å kunne løse problemene.

Alt 1:
Utbygging ett grupperom på ca 20m^2 BRA + ombygging innvendig to nye grupperom og garderobe med toaletter for personalet.
Tilsammen anslått kostnad på kr 570-600.000,- eks.mva.

Alt 2:
Ombygging innvendig for tre nye grupperom samt 10m^2 utvidet klasseroms areal og garderobe med toaletter for personalet.
Tilsammen anslått kostnad kr 500.000,- eks.mva.

Finansiering
I driftsbudsjettet for Drift og utvikling er det ikke lagt inn finansiering av en slik ombygging. Det er imidlertid lagt inn 500 000 kr i investeringsbudsjettet til planlegging av utbygging av Moan skole. I tillegg har kommunen i februar 2016 underskrevet en leieavtale som gir merinntekter innen Byggdrift på 200 000 kr i år.

Miljø-, plan og utviklingsutvalget, MPU har etter økonomireglementets punkt 3.3.4.b følgende fullmakt: «*Hovedutvalget gis fullmakt til å disponere merinntekter på inntil kr 200 000,- innenfor eget rammeområdet. Merinntekter utover dette disponeres av kommunestyret.*»

For å finansiere utbyggingen foreslås det å omfordele økte leieinntekter (ikke budsjetterte) for 2016 på kr 200.000,- til ombyggingen av Moan skole og i tillegg omfordele kr 300.000,- i investeringsbudsjettet 2016 fra utbygging av Moan skole til ombygging av Moan skole.

Denne ombyggingen må også sees i en sammenheng med den utbyggingen av Moan skole som er vedtatt i investeringsbudsjettet, da denne ombyggingen vil dekke noe av de behovene utbyggingen er ment til å dekke.

Vurdering

Ved vår vurdering av kostnader er det brukt erfaringstall fra tidligere prosjekter, disse kan variere noe fra prosjekt til prosjekt fordi gjenbruken av det tekniske utstyret (El, ventilasjon og rør) varierer mye.
I noen prosjekter eks dialysen var det store rørkostnader og lite ventilasjonskostnader, i andre prosjekter kan dette være motsatt eller det kan i verste fall være store kostnader på alle fagområdene, man må rive vegger og himling for å få en fullstendig oversikt på disse kostnadene.

Ut ifra disse erfaringstallene mener vi at Alt 2 det beste alternativet både kostnadsmessig og med hensyn til arealutnytting.

Arbeidet må igangsettes straks de siste elevene tar sommerferie i midten av juni for å ha en mulighet til å være ferdig med arbeidene når skolen starter opp skoleåret 2016/17 i august. Dette betyr at etter påske (uke 13-14) må innkjøpsprosessen igangsettes for at alt skal kunne være klart til fysisk oppstart midten av juni mnd. En del materiell har 6-8 ukers leveringstid. Fra midten av juni til midten av er det ferietid og vareleveranser kan ha svært lang leveringstid i denne tidsperioden, derfor bør innkjøp og andre forberedende arbeider være utført tidligst mulig.

Forutsetning for at fysiske arbeider skal være ferdigstilt til skolestart, er at nødvendige beslutninger gjøres raskt.

Oppsummert
I forhold til bestillingen fra Oppvekst og kulturutvalget, så har vi i første omgang sett på ombygging av Moan. Dette fordi det er billigere enn utbygging og det går langt raskere. Fristen i midten av august var viktig.
Forslaget dekker Moan skoles behov for grupperom og det gir et større klasserom enn i dag. I tillegg vil det gi bedre garderobeplass og noe bedre forhold for lærerne. Det løser ikke ønsket om maks elevtall på 17 elever pr klasse i første og andre klasse.

I forhold til den vedtatte utbyggingen i Kommuneplanens handlingsdel 2012-2025 gjenstår følgende: to store klasserom, klasserom i forhold til mindre klassestørrelser, utvidet areal til arbeidsplasser for lærerne og gymsal. Disse punktene tas inn i den videre planleggingen fra høsten av.

Administrasjonen anbefaler med bakgrunn i det ovenforliggende en ombygging av Moan skole sommeren 2016 til en kostnad på 500 000.

Powered by http://www.multicad.no

Dato	Konstr./Tegnet	Godkjent	Målestokk	
29.02.2016	Prosjekt.Ing Ketil Jensen		1:100	A3

Ombygging Moan skole U-Etasje

Erstatning for:

Erstattet av:

Henvisning:

Beregning:

Powered by http://www.multicad.no

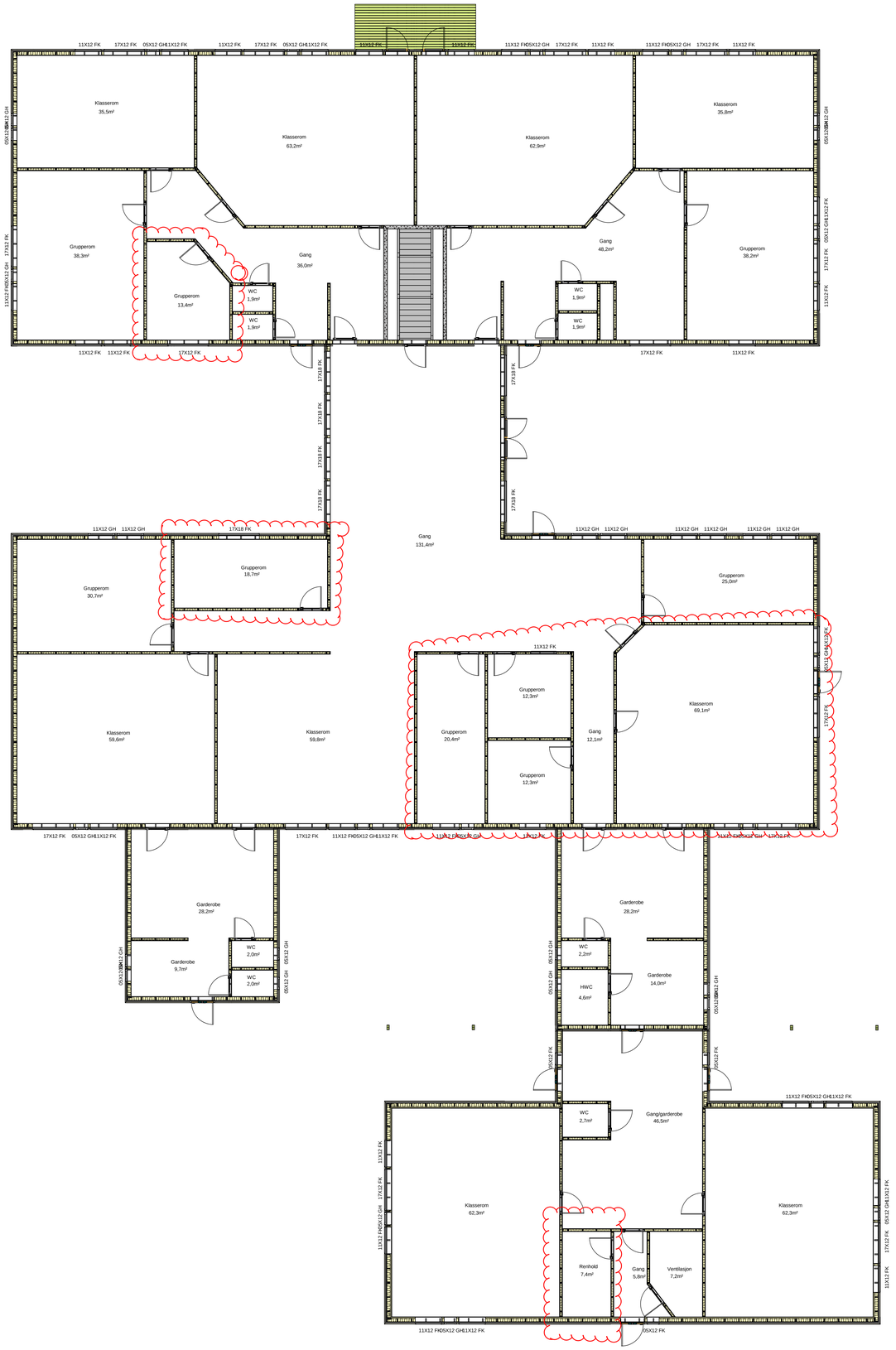

Dato	Konstr./Tegnet	Godkjent	Målestokk	
22.02.2016	Prosjekt.Ing Ketil Jensen		1:100	A1
Ombygging Moan skole 1etg			Erstatning for:	Erstattet av:
Henvisning:		Beregning:		

A3

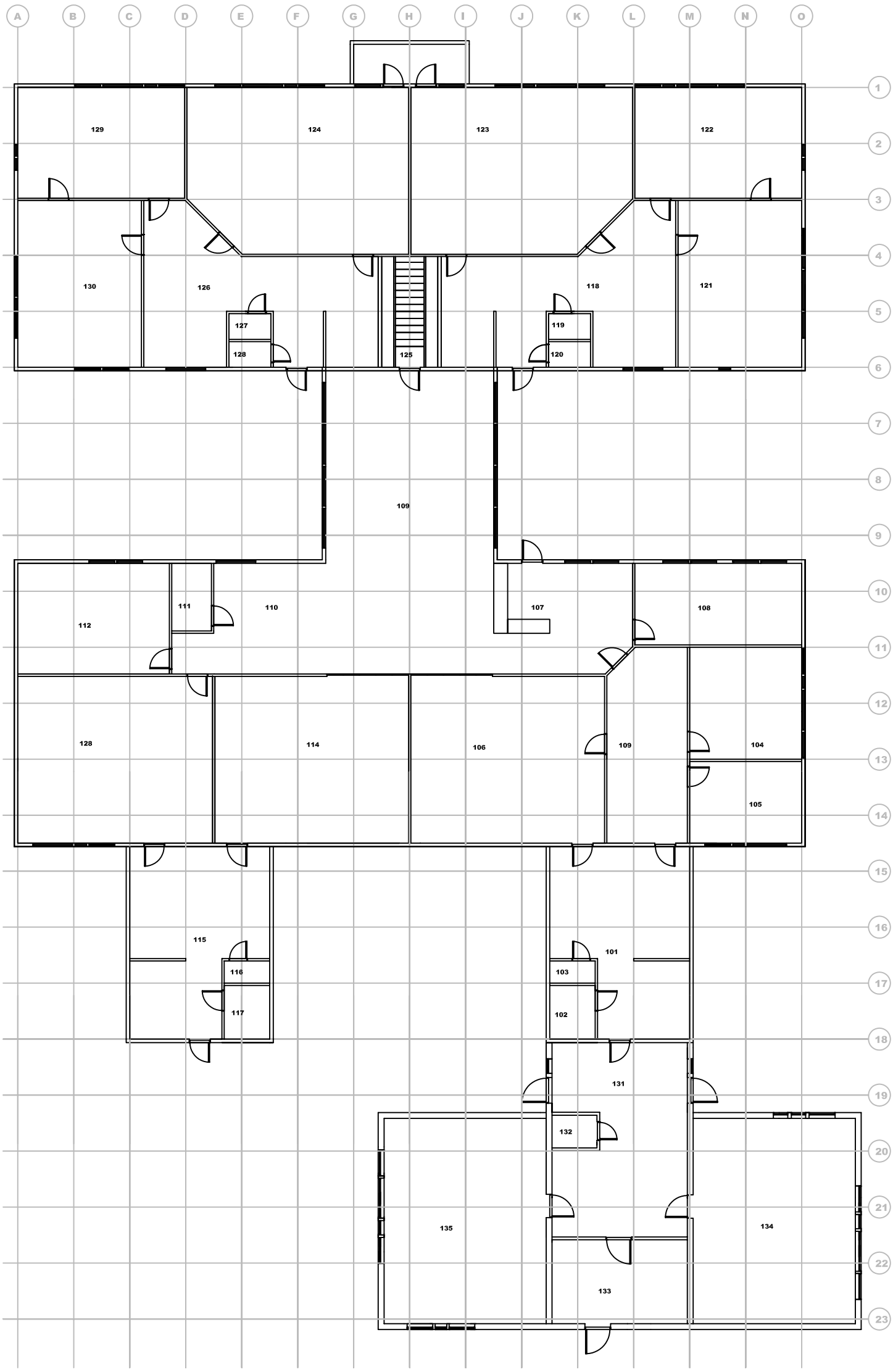

Romoversikt:

101 - Garderobe	111 - BK	121 - Grupperom	131 - Garderobe
102 - WC	112 - Grupperom	122 - Klasserom	132 - WC
103 - WC	113 - Klasserom	123 - Klasserom	133 - Lager
104 - Stellerom	114 - Klasserom	124 - Klasserom	134 - Klasserom
105 - Aktivitetsrom	115 - Garderobe	125 - Trapperom	135 - Klasserom
106 - Klasserom	116 - WC	126 - Garderobe	
107 - Kjøkken	117 - WC	127 - WC	
108 - Grupperom	118 - Garderobe	128 - WC	
109 - Fellesrom	119 - WC	129 - Klasserom	
110 - TV - Krok	120 - WC	130 - Grupperom	

		Dato:
Rev.	Gjelder:	Dato:
Dato: 27.04.10	Tegnet av: Ing. R. V. Olsen	Målestokk: 1:100
Tegning nr. A100		
Tegning Plantegning Moan Skole		

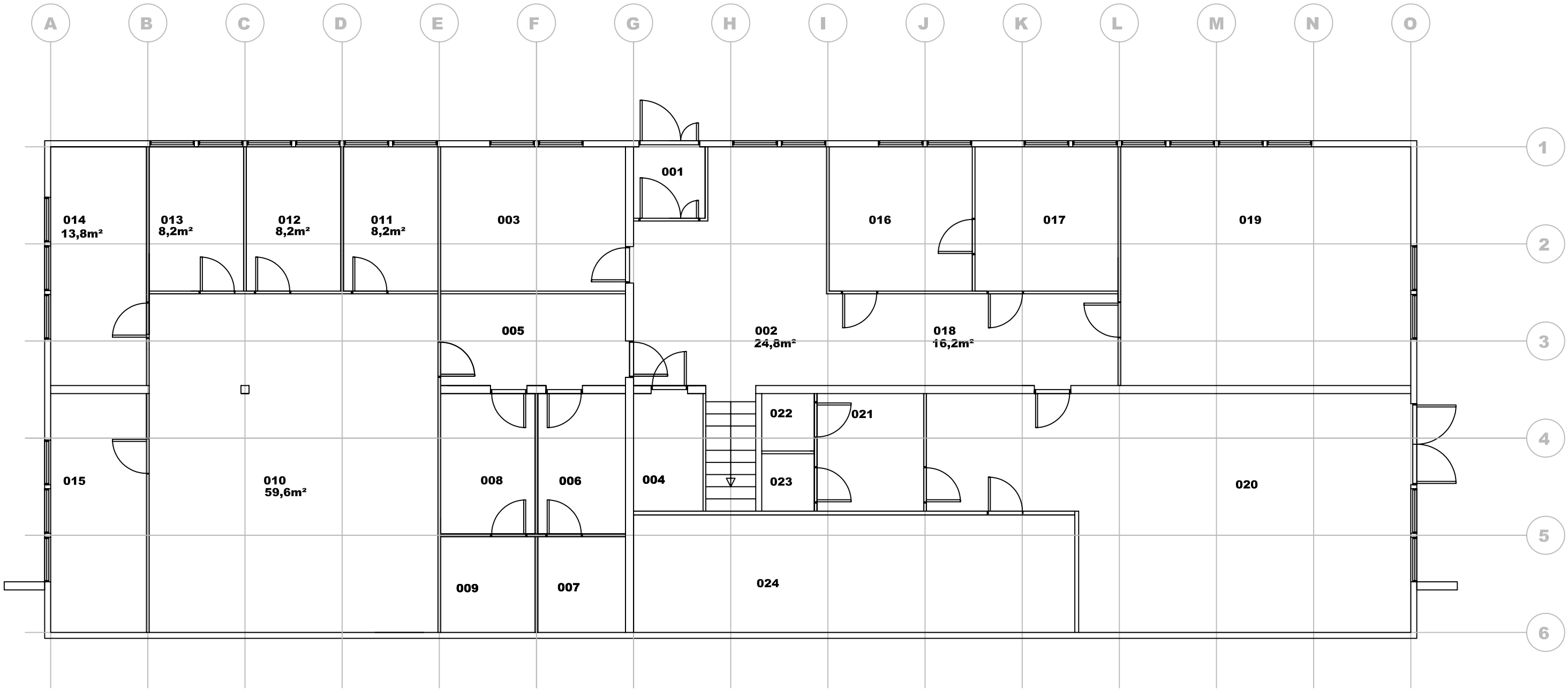

Romoversikt:

001 - VF
002 - Hall
003 - Konferanserom
004 - BK
005 - Kopi
006 - Garderobe
007 - WC / Dusj
008 - Garderobe
009 - WC / Dusj
010 - Materialrom / Lager
011 - Arb.rom
012 - Arb. rom
013 - Arb. rom
014 - Arb. rom
015 - Arb. rom
016 - Kontor / Arkiv
017 - Kontor rektor
018 - Gang
019 - Personalrom
020 - Vaktmester
021 - Graderobe
022 - Dusj
023 - WC
024 - Ventilasjonsrom

		Dato:
Rev.	Gjelder:	Dato:
Dato: 27.04.10	Tegnet av: Ing. R. V. Olsen	Målestokk: 1:100
Tegning nr. A100		
Tegning Plantegning Moan Skole		

NORDREISA KOMMUNE
Sektor for Drift og Utvikling

KOSTNADSANSLAG FOR PROSJEKT

PROSJEKT

RAPPORTDATO	NAVN PÅ PROSJEKT	KLARGJORT AV
25. februar 2016	Ombygging Moan skole	Prosjekt.Ing Ketil Jensen

STATUSSAMMENDRAG

Ved å foreta en ombygging innvendig på Moan skole vil man kunne utnytte plassen bedre.
Det nye klasserommet vil bli på 69m^2 (tidligere klasserom 59m^2).
Man vil få 5 grupperom med størrelse fra 12,3m^2 til 20,3m^2, mot tidligere 2stk grupperom på 16,6m^2 og 22m^2.
Renholds rom i 1etg vil bli på 7,4m^2, tidligere var på 4,8m^2.
Ny garderobe med toaletter i underetasje på 32,8m^2 til skolens personell.

For å kunne få til dette må dette gjøres:
Det må rives ca 19 meter med innervegg.
Det må settes opp ca 58 meter med innervegg.
Sparkling, maling og beleggskjøtearbeid.
3 stk dører kan gjenbrukes.
Det må kjøpes 8 stk nye dører.
Ventilasjon må flyttes.
El må monteres i nye rom.
Rørleggerarbeider.

Dette vil ha et kostnadsanslag etter erfaringstall på ca 500.000,- kr eks.mva.
Men det vil være en usikkerhetsfaktor på kostnadene på ventilasjon, El og rør som er avhengig av hvor mye av det eksisterende vi kan gjenbruke i ombygningsfasen.

Vedrørende sak til Oppvekstutvalget: Flere grupperom til Moan skole

Vi trenger grupperom til samisk og finsk. Vi har elever med tilknytningsvansker som trenger egne rom hvor de kan trekke seg tilbake. Vi har elever som trenger ekstra trening i smågrupper eller alene med egen lærer. Vi har grupper med fremmedspråklig elever som skal ha grunnleggende norsk. Når klassene har stasjonsundervisning blir alle elevene på trinnet delt i 4 til 8 grupper, og dette krever plass til de varierte læringsaktivitetene.

Vi trenger 3 nye grupperom for å dekke det behovet vi har i dag. Dette kan løses ved å lage et grupperom i en krok av fellesrommet. Lage et grupperom i flisgarderoben utenfor nødutgangen. Det siste rommet kan vi få ved å sette opp en vegg i garderoben ved biblioteket.

Ved en ombygning vil vi få et større klasserom og et ekstra grupperom ved siden av sfo rommet.

Skolen har i dag 8 klasser og 7 klasserom.
Minimumskravet tilsier 2m2 pr. elev til undervisningsareal. Før det regnes på undervisningsareal skal det trekkes fra gulvplass rundt vinduer, vask, skap etc. I et referat fra møte i Samarbeidsutvalget ved Moan skole 4.mai 2012 kommer det frem at teknisk avdeling har gjort en slik beregning for Moan skole. Her kommer det frem at tar man i betraktning avstand mellom elevbord, dør, vindu, vask, plass til lærere etc. skal det regnes 3 – 3,5 m2 pr elev. Tar man også med i betraktning at dette gjelder barn fra 5 år til 9 år, som trenger å bevege seg ofte på grunn av både fysisk utvikling og behovet for varierte læringsformer, er det ikke urimelig å regne med 3,5 m2 pr elev på Moan skole. Gjør vi det skulle høsten 1.klasse ha klasserom som er på 84 m2. I dag har vi klasserom fra 59 til 63 m2.
I noen klasserom står pultene så tett at det er vanskelig for renholder å vaske mellom pultene.

Vi har behov for flere / større garderobe og toalett for ansatte. Her er der en mulighet for å lage en garderobe med toalett i den delen som i dag er lager / verksted for vaktmester.

Nordreisa kommune

Arkivsaknr: 2015/1344-2
Arkiv: T51
Saksbehandler: Hilde Henriksen
Dato: 03.03.2016

Saksfremlegg

Utvalgssak	Utvalgsnavn	Møtedato
18/16	Nordreisa miljø-, plan og utviklingsutvalg	10.03.2016

Veilysdrift

Rådmannens innstilling

1. Veilyskretser slukkes i perioden 20. mars til 20. september. Gjelder kretser som er utstyrt for manuell betjening.
2. Veilyskretser oppgraderes for manuell betjening innenfor driftsbudsjettets rammer.
3. Energireduserende langsiktige tiltak søkes innarbeidet i økonomiplanen, og det søkes eksterne tilskudd til dette.
4. Utskifting til LED armaturer på hele enkeltkretser gjennomføres som driftstiltak innenfor budsjettramme.
5. Arbeidet med å overføre ansvar for veibelysning til veieier fortsettes.

Saksopplysninger

Veilys har et budsjett for 2016 på kr 671.721 for drift og vedlikehold. Kommunen ønsker å få mest mulig drift av tildelte ressurser.
Strømkostnad i 2015 og 2014 utgjorde henholdsvis kr 508.119 og kr 573.084.

Ved samme strømkostnad for 2016 som i 2015, er budsjettet for vedlikehold kr 163.000 i 2016. Vedlikehold veilys omfatter pæreskift, fotoceller, defekte armaturer, barduner, linjefeil og stolpereparasjoner.

Nordreisa kommune har rundt 2100 lyspunkt fordelt på anslagsvis rundt 100 kretser totalt i kommunen. Kretsene har lamper på 70W, 125W, 150W og 250W.

«Nye» Rovdas boligfelt er bygget ut med veilys, og boligfeltet ble overtatt i desember 2011. Veilys på «nye» Rovdas er bygget med manuell betjening som brukes for å slukke veilys i lys

årstid. Denne muligheten til å spare strøm har vært brukt fra og med våren 2012 og hittil.

Vurdering

For mest mulig effektiv utnyttelse av tildelte ressurser, kan både kortsiktige og langsiktige tiltak benyttes.

Kortsiktige tiltak:
- Benytte slukking av veilys i perioden slutten av mars til midten av september. Kan iverksettes uten ytterligere tiltak for enkelte eksisterende veilyskretser (eksempelvis Straumfjord, Spåkenes, mfl.) i tillegg til «nye» Rovdas.
- Montere manuell betjening for et antall lyskretser hvert år for å iverksette slukking i sommerperioden. Kostnader anslått til omlag kr 5.000 for hver krets. Tiltaket iverksettes innenfor driftsbudsjettet, og anslås til å kunne omfatte 2-5 kretser årlig de første årene tiltaket settes i verk.

Slukking i lys årstid for samtlige veilys i kommunen, vil gi i 15-20% reduksjon i årlig energiforbruk. Slukking i lys årstid kan gjennomføres selv om armaturer etterhvert byttes ut til LED og veibelysningen utstyres med automatisk styring av lys.

Langsiktige tiltak:
- Redusere energiforbruket gjennom å bytte ut gamle armaturer med LED armaturer. Etappevis utskifting gjennom investeringer er en måte å gjøre dette på.
Et annet alternativ for utskifting er bruk av driftstiltak: En krets med flere defekte armaturer der alle armaturer byttes til LED. Gjenbrukbare armaturer benyttes som reservearmaturer i andre kretser inntil disse også kan byttes til LED.
- Ta i bruk automatisk styring av veibelysningen. Det er flere alternativer som kan vurderes som aktivitetsstyring eller tidsstyring. Kombinasjon av de to styringsmetodene bør også sjekkes ut.
- Fortsette arbeidet med å få veieier (Fylkeskommune og Statens vegvesen) til å ta ansvar for drift og vedlikehold av veibelysning langs egne veier.

Reduksjon av totalt energiforbruk veilys med 20 % gir kostnadsreduksjon på kr 100.000 pr år ved 2015-prisnivå.
Kortsiktige tiltak kan gi besparelse av energikostnader der sparte midler kan brukes til nye tiltak innenfor veibelysningen. Reduksjon i energibehov vil gjøre at kommunen reduserer sårbarhet for økninger i energipris.

Finansiering av tiltak for redusert energiforbruk kan oppnå støtte fra trafikksikkerhetsmidler, betinger godkjent trafikksikkerhetsplan. Nordreisa kommune har pr dato ikke godkjent trafikksikkerhetsplan.
Det undersøkes også om tiltaket kan få støtte fra Enova.

Nordreisa kommune

Arkivsaknr: 2016/165-4
Arkiv: L12
Saksbehandler: Hanne Henriksen
Dato: 08.03.2016

Saksfremlegg

Utvalgssak	Utvalgsnavn	Møtedato
19/16	Nordreisa miljø-, plan og utviklingsutvalg	10.03.2016
	Nordreisa kommunestyre	

Områderegulering av E6 Kvænangsfjellet på strekningen Oksfjordhamn-Karvik - Vedtak av planprogram

Henvisning til lovverk:
Plan- og bygningsloven

Vedlegg
1 Planprogram for E6 Kvænangsfjellet med forhåndsmerknader

Rådmannens innstilling

Planprogram for områderegulering av E6 Kvænangsfjellet på strekningen Oksfjordhamn-Karvik vedtas jf. plan- og bygningsloven § 12-9.

Nordreisa kommune støtter med dette Statens vegvesens tilrådning av alternativ 2.

Saksopplysninger

Statens vegvesen varslet den 25.1.2016 oppstart av områderegulering av E6 Kvænangsfjellet på strekningen Oksfjordhamn-Karvik. Samtidig ble planprogram for reguleringsplanen sendt ut på høring og offentlig ettersyn med hørings-/innspillsfrist den 7.3.2016. Innspillene til høringen av planprogrammet er nå merknadsbehandlet (se kapittel 8 i vedlagt planprogram), og planprogrammet tas opp til sluttbehandling/ endelig vedtak i de berørte kommunene.

En områderegulering er en reguleringsplan for et større område. Planområdet kan reguleres med ulik grad av detaljering. Dvs. at deler av planområdet kan være like detaljert som en detaljregulering, mens andre deler er grovere planlagt og det kan stilles krav om senere detaljregulering av disse områdene.

Planprogrammet er en plan for planprosessen og planleggingen. Den skal klargjøre formålet med planarbeidet og avklare rammer og premisser for den videre prosessen. I den foreslås det

hvilke tema og problemstillinger som bør løses i planarbeidet, opplegg for informasjon og medvirkning, og hvilke utredninger som anses nødvendige for å gi et godt beslutningsgrunnlag.

Silingsrapporten som er vedlagt planprogrammet går igjennom og vekter seks ulike alternativer til langsiktig løsning på strekningen. Rapporten konkluderer med at to av disse, alternativ 2 (gul linje – tre tuneller) og 4 (grønn linje - én tunnel), bør konsekvensutredes i planprosessen. For disse to alternativene vil tunellpåhuggene i Mettevollia og ved Rakkenes være de samme. Dagens vei utgjør 0-alternativet.

- *Alternativ 2:* Standardheving av vegen på strekningene Oksfjordhamn-Mettevollia og Rakkenes-Karvik. Tre tunneler gjennom: Mettevollia, Malingsfjellet og Rakkenes. Alternativet kan bygges ut etappevis.
- *Alternativ 4:* Standardheving av vegen på strekningene Oksfjordhamn-Mettevollia og Rakkenes-Karvik. Lang tunnel gjennom Kvænangsfjellet fra Mettevollia til Rakkenes.

For begge alternativene vil vegen på strekningen Oksfjordhamn - Karvik, utenom tunnelene, planlegges for oppgradering til H3 standard med 8,5 m bredde.

Konsekvensutredningen vil ta for seg temaene naturmangfold, naturressurser (reindrift), landskapsbilde, kulturmiljø og ROS-analyse (Risiko og sårbarhetsanalyse). I tillegg vil temaene turisme, nærmiljø, samfunnsøkonomi, friluftsliv og bruk av «gammel» E6 belyses i planen.

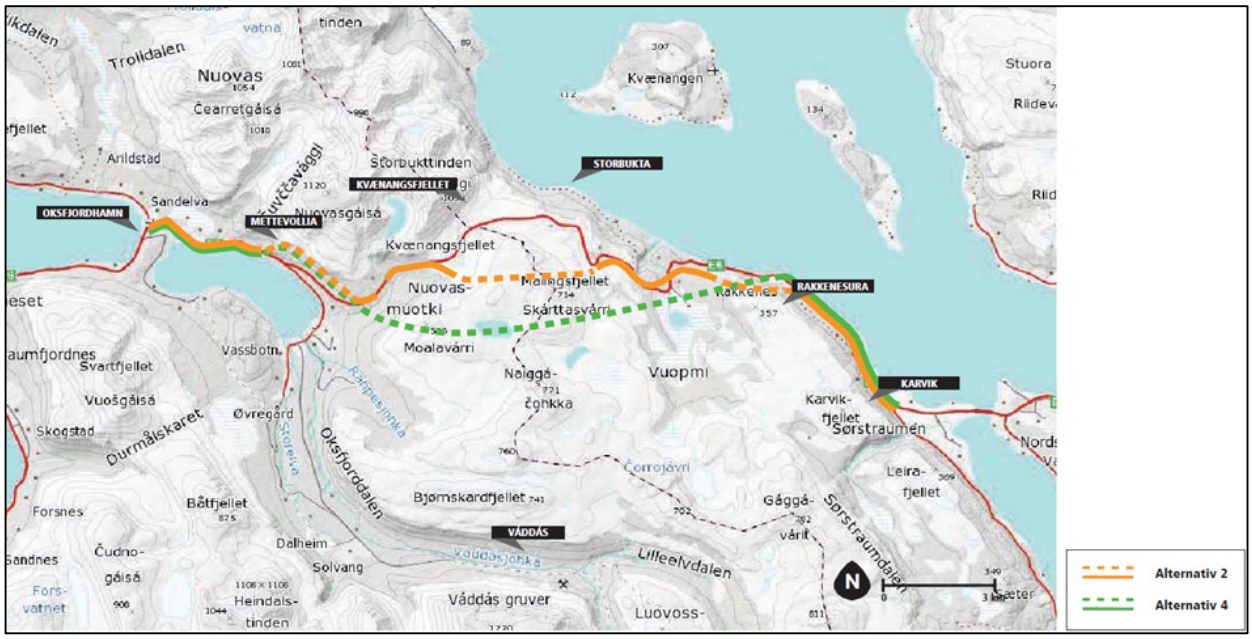

Med utgangspunkt i silingsrapporten <u>tilråder Statens vegvesen områderegulering av alternativ 2</u> fra Oksfjordhamn til Karvik.

Begrunnelsen for tilrådningen er blant annet:

- Prosjektets målsetting om framkommelighet vil bli like godt ivaretatt ved flere korte tunneler som ved en lang tunnel.
- Erfaringer viser at etappevis utbygging lettere kan innpasses i handlingsplanen til NTP.
- Alternativ 2 gir en bedre tilgang til fjellet for friluftsliv og turisme.
- Tilgangen til Gildetun gjestestue blir ivaretatt.
- Tunnelmasser kan brukes hensiktsmessig på veg utenfor tunnel.
- Ved uønskede hendelser i tunnel vil vi mye raskere kunne åpne for trafikk på gammelt vegnett.

- Drift og vedlikehold vil være sikrere og kostnadsreduserende enn ved en lang tunnel.
- Tilgang til fritidsbebyggelse i Sandnesdalen vil ivaretas.

Statens vegvesen har delt planområdet inn i tre delstrekninger, jf. kartskisse under. Delstrekning 2 - Tverrelva-Sandneselva detaljeres i områdereguleringen likt som i en detaljregulering. Dette gjør man fordi man ønsker å starte utbygging av delstrekning 2 først og prioriterer denne. De to andre delstrekningene detaljreguleres på et senere tidspunkt.

Delstrekningene er:

- Delstrekning 1: Oksfjordhamn – Tverrelva
- Delstrekning 2: Tverrelva-Sandneselva
- Delstrekning 3: Sandneselva-Karvik

Figur 1: Viser heleplanområdet og de tre delstrekningene.

Vurdering

Planprogrammet med tilhørende dokumenter virker å være et godt grunnlag for det videre arbeidet med områdereguleringen av E6 Kvænangsfjellet. Det har vært et godt samarbeid mellom kommunen og Statens vegvesen i forkant av varsel om oppstart og i høringsfasen. Kommunens ønsker og interesser ivaretatt i planprogrammet.

Gjennom vedtak av planprogrammet støtter Nordreisa kommune Statens vegvesens tilrådning om alternativ 2.

Forslag til planprogram med forhåndsmerknader

E6 Kvænangsfjellet – områderegulering – langsiktig løsning

Nordreisa kommune

Kvænangen kommune

7.mars 2016

INNHOLD

1 INNLEDNING 2

2 HVA ER ET PLANPROGRAM OG HVA ER EN OMRÅDEREGULERING 3

3 BESKRIVELSE AV PROSJEKTET 4

Planområdet 4

Bakgrunn for planarbeidet 4

Valg av vegstandard 5

4 RAMMER OG PREMISSER FOR PLANARBEIDET 5

Nasjonal transportplan og nasjonale forventninger til regional og kommunal planlegging 5

Planstatus for området 5

5 UTREDNINGER OG SILINGSRAPPORT 6

Alternativ som foreslås utredet videre 6

Tilrådning 8

6 METODE 8

Prissatte konsekvenser 8

Ikke-prissatte konsekvenser 9

Risiko og sårbarhetsanalyse 10

Tema som skal behandles 10

7 PLANPROSESS OG MEDVIRKNING 10

Planprosess 10

Medvirkning 11

8. Forhåndsmerknader til varsel om oppstart og planprogram for områderegulering – E6 Kvænangsfjellet 12

1 INNLEDNING

Statens vegvesen i samarbeid med Kvænangen og Nordreisa kommune, har med hjemmel i plan- og bygningsloven § 3-7 § 12-8, startet arbeidet med å utarbeide reguleringsplan for omlegging av E6 over Kvænangsfjellet. Planarbeidet omfattes av forskrift om konsekvensutredning, §2 bokstav f.

Statens vegvesen vil i samarbeid med kommunene derfor igangsette konsekvensutredninger i henhold til Håndbok V712 på fagfeltene: naturmangfold, landskapsbilde, kulturmiljø og naturressurser. Innafor temaet naturressurser er det kun reindrift som vil bli konsekvensutredet. Temaet nærmiljø og friluftsliv vil ikke bli konsekvensutredet, men bli belyst i planbeskrivelsen sammen med temaet turisme.

Forslag til planprogram sendes derfor på høring og legges ut til offentlig ettersyn samtidig med varsel om oppstart av planarbeidet.

For å komme videre med bygging av den langsiktige løsningen er nøkkelen valg av trasé for reguleringsplanlegging. Trasévalg kan gjøres gjennom prosessen fram mot fastsetting av planprogram. Planprogram kan være fastsatt vinteren 2015/16.

Forslag til planprogram sendes på høring og legges ut til offentlig ettersyn sammen med varsel om oppstart i perioden fra 22.januar til 7.mars 2016. Dokumentene er tilgjengelig på vår nettside Vegprosjekter - vegvesen.no og på kommunens nettside www.nordreisa.kommune.no og www.kvanangen.kommune.no.

Informasjonsmøte om planarbeidet vil bli annonsert senere i media.

Innspill til planprogrammet og varsel om oppstart sendes innen 4.mars 2016 til:
Statens vegvesen Region nord
Postboks 1403
8002 BODØ

2 HVA ER ET PLANPROGRAM OG HVA ER EN OMRÅDEREGULERING

Et planprogram er en plan for prosessen og planleggingen.

Planprogrammet skal klargjøre formålet med planarbeidet og avklare rammer og premisser for den videre prosessen. I dette høringsutkastet til planprogram foreslås det hvilke tema og problemstillinger som bør løses i planarbeidet, opplegg for informasjon og medvirkning, og hvilke utredninger som anses nødvendige for å gi et godt beslutningsgrunnlag.

Dersom berørte regionale og statlige myndigheter på grunnlag av forslag til planprogram vurderer at planen kan komme i konflikt med nasjonale eller viktige regionale hensyn, skal dette framgå av uttalelsen til forslaget til planprogram. Regionale og statlige myndigheter skal så langt det er mulig ta stilling til om planforslag bør fremmes, hva som i tilfelle bør utredes og hvilke avbøtende tiltak som bør vurderes (jf. lovkommentaren til §4.1 i plan – og bygningsloven).

Hva er en områderegulering:

- Er en reguleringsplan for et større område.
- I en områderegulering kan man dele området inn i flere deler der detaljeringsgraden kan være ulik i de forskjellige områdene.

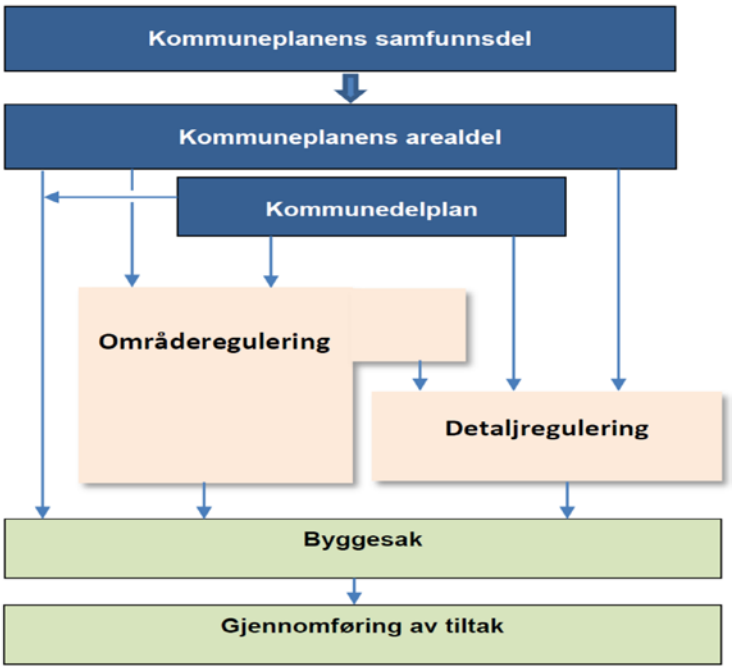

Figur 1: Oversikt over plannivå

3 BESKRIVELSE AV PROSJEKTET

Planområdet

Planområdet langs E6 Kvænangsfjellet strekker seg fra Oksfjordhamn i Nordreisa kommune til Karvik i Kvænangen kommune. Planområdet er delt inn i 3 delstrekninger:

- Delstrekning 1: Oksfjordhamn – Tverrelva
- Delstrekning 2: Tverrelva-Sandneselva
- Delstrekning 3: Sandneselva-Karvik

Delstrekning 2 detaljeres tilsvarende en detaljregulering. Fordi en ønsker å starte utbygging av delstrekning 2 først vil denne prioriteres. Delstrekning 1 og 3 detaljeres ikke i denne omgang men her stilles krav til senere detaljregulering. Det er ikke tatt stilling til prioritert rekkefølge av delstrekningene 1 og 3.

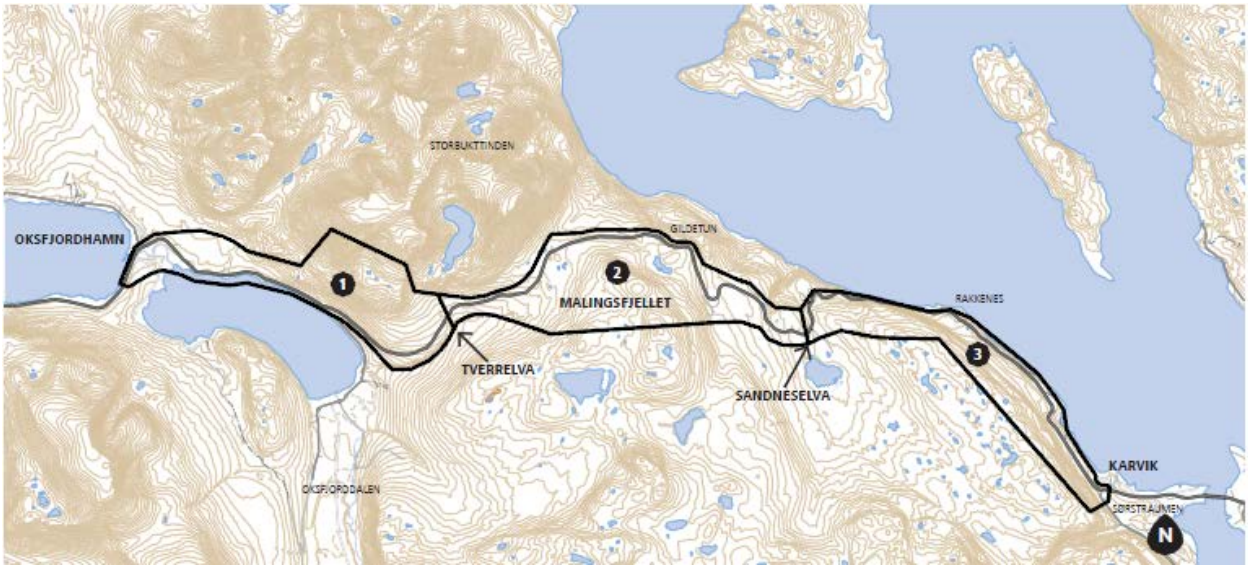

Figur 2: Området Oksfjordhamn–Karvik delt inn i 3 delstrekninger. Illustrasjon: Mari Hagen

Bakgrunn for planarbeidet

Vegen er hovedferdselsåren mellom nord og sør. Når vegen er stengt innebærer det en omkjøring via Skibotn, Finland og Kautokeino på nesten 60 mil og drøye 8 timer for å komme til Alta.

Vegen er værutsatt, spesielt på vinteren med rasfare og vind som skaper fokksnø og null sikt. Problemene blir forsterket ved at vegen har sterk stigning og dårlig kurvatur. Om vinteren hender det at vegen må stenge i kortere eller lengre perioder eller at det innføres kolonnekjøring.

Valg av vegstandard

E6 over Kvænangsfjellet er en stamveg og en strategisk vinterveg. Den faktiske vegbredden i området varierer mellom 6,5 - 7, 0 meter. Årlig døgntrafikk (ÅDT) er 570 og fartsgrensa er 80 km/t. Bæreevne er 10-50 tonn. Tungbilandelen er på 23 % nærmest Oksfjord og 27 % over fjellet. De siste 4 årene er det rapportert om en lettere skadd på strekningen. De siste 10 år, 2005 – 2014, er det registrert 6 ulykker med til sammen 5 lettere skadde personer og 2 alvorlig skadde. 5 av ulykkene var utforkjøringsulykker, den siste var påkjøring bakfra.

På hele strekningen planlegges vegen nå med dimensjoneringsklasse H3 som brukes på nasjonale hovedveger i Norge med ÅDT < 4000 og fartsgrense 90 km/t.

4 RAMMER OG PREMISSER FOR PLANARBEIDET

Nasjonal transportplan og nasjonale forventninger til regional og kommunal planlegging

I Nasjonal transportplan (NTP) 2014-2023 er det foreslått 97 millioner kroner til E6 Kvænangsfjellet, og av disse er 36 millioner kroner foreslått for perioden 2014-2017. I forbindelse med endring av den differensierte arbeidsgiveravgiften har regjerningen gått inn for at det skal bevilges 80 millioner kroner til E6 over Kvænangsfjellet i 2015, fordelt med 30 millioner kroner til skredsikring av Rakkensura og 50 millioner kroner til oppstart av utbedringstiltak på Kvænangsfjellet. Dette er penger som vil bli brukt til tiltak på strekningen i 2015 og 2016.

I nasjonale forventninger til regional og kommunal planlegging vedtatt ved kongelig resolusjon 12. juni 2015 fremkommer det at planlegging skal sikre deltakelse i planarbeidet for samiske interesser. Videre forventer regjeringen at kunnskap om naturmangfold, landskap, friluftsliv, kulturminner og kulturmiljø tas aktivt i bruk og samlede virkninger synliggjøres og tas hensyn til. For prosjektet betyr dette at det legges vekt på nært samarbeid med reinbeitedistrikt 35 Favresorda i hele planprosessen samt at det utarbeides av konsekvensutredning for de ulike tema som berøres av reguleringen.

Planstatus for området

Planområdet går gjennom to kommuner: Nordreisa og Kvænangen. Det er vedtatt kommuneplanens arealdel for Nordreisa kommune i 2014. I Kvænangen kommune er kommuneplanens arealdel under revisjon per januar 2016. Gjeldende arealdel for Kvænangen kommune er fra 1995. Det er vedtatt reguleringsplan E6 Kvænangsfjellet for strekningen Mettevollia-Rakkenes den 24.6.2015 som regulerer tiltak på eksisterende veg. ID i Kvænangen kommune er 19432015001 og i Nordreisa kommune 19422014_006.

5 UTREDNINGER OG SILINGSRAPPORT

Konsekvensutredningen inneholder en vurdering av behovet for, og eventuelle forslag til:

- Nærmere undersøkelser før gjennomføring av planene
- Det vil bli utført undersøkelser og tiltak med sikte på å klargjøre de faktiske virkninger av gjennomføringen

Det er kun tema som antas å ha beslutningsrelevans som utredes i planarbeidet.

Tema som konsekvensutredes i henhold til Håndbok V712	Tema som belyses i planen men ikke konsekvensutredes
Naturmangfold	Turisme
Naturressurser (reindrift)	Nærmiljø
Landskapsbilde	Samfunnsøkonomi
Kulturmiljø	Friluftsliv
ROS-analyse	Bruk av «gammel E6»

Nærmere beskrivelse av temaene finner du vedlagte silingsrapport.

Alternativ som foreslås utredet videre

I løpet av tidlig planfase har det vært 6 alternativ for langsiktig løsning og alle alternativ er nøye beskrevet i silingsrapporten. Alternativ 2 og alternativ 4 vil bli konsekvensutredet, se silingsrapport for begrunnelse.

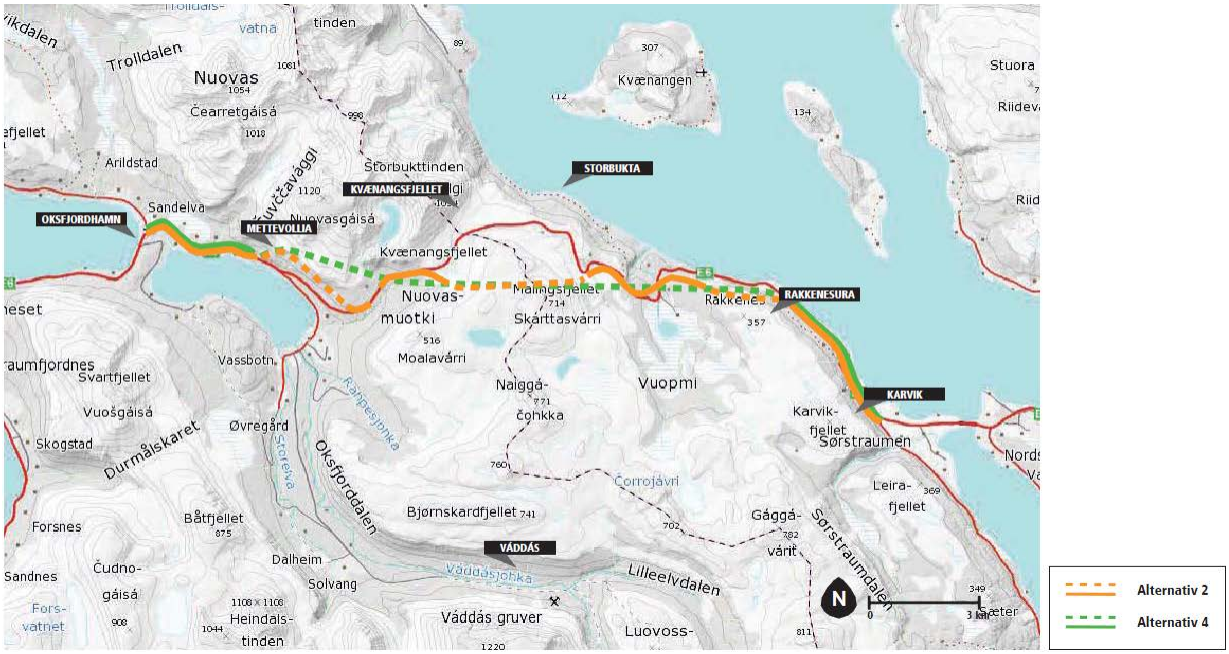

Figur 3: Anbefalte alternativ Illustrasjon: Mari Hagen

Silingsrapporten konkluderer med at alternativ 2 og alternativ 4 ønskes konsekvensutredet. Det er tidligere gjort en vurdering av dagens veg med tunnelpåhugg for tunnel Malingsfjellet. Det gjenstår nå å konsekvensutrede påhugg for de andre tunnelene i alternativ 2. Denne konsekvensutredningen vil bli sammenfallende med alternativ 4 da påhuggene a og F vil være de samme som for lang tunnel. Dette vil gi oss et enda bedre bakgrunnsbilde for valg av løsning.

Tunnelpåhuggene samlet:

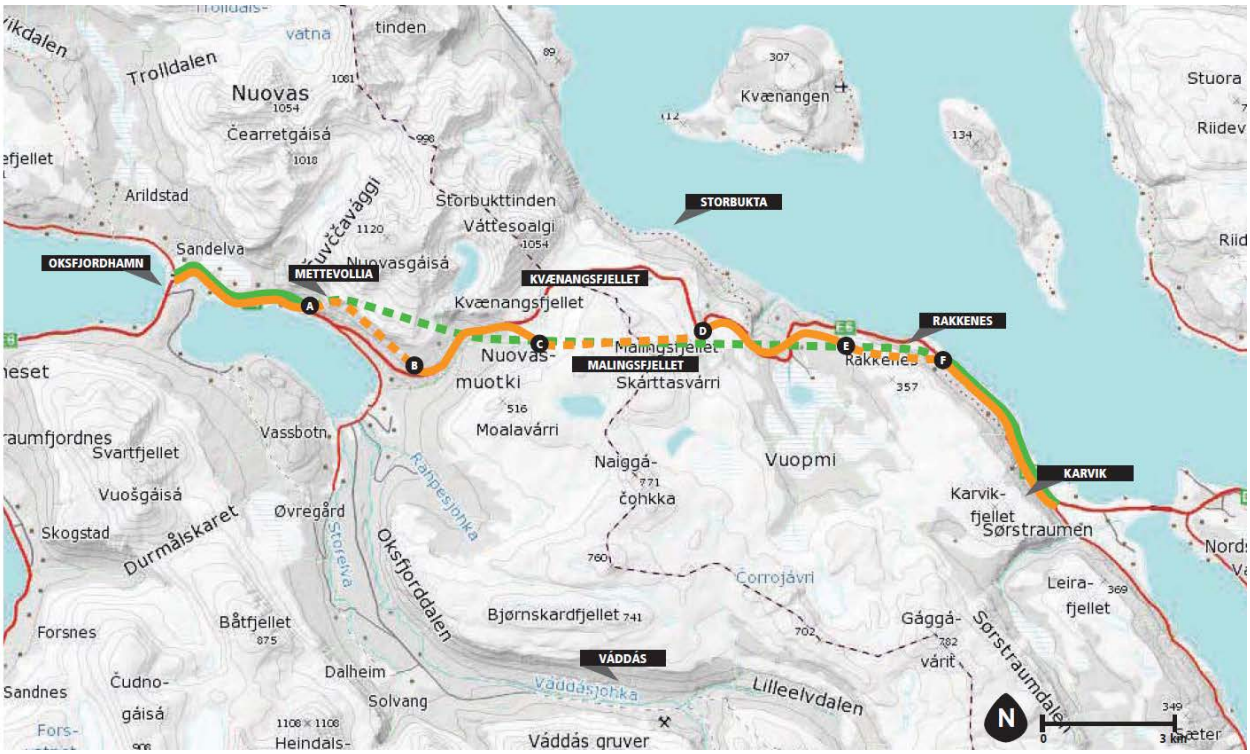

Figur 4: samlet oversikt over tunnelpåhugg. Illustrasjon: Mari Hagen

0 - Alternativet

Konsekvensene ved et tiltak framkommer ved å måle/sammenligne forventet tilstand etter at tiltaket er gjennomført, mot forventet tilstand uten at tiltaket realiseres.
Alternativet som representerer videreføring av dagens status kalles «*0-alternativet*». Det vil si dagens veg slik den slik den er regulert per 24.6.2015.

Alternativ 2

Standardheving av vegen på strekningene Oksfjordhamn-Mettevollia og Rakkenes-Karvik.
3 tunneler gjennom: Mettevollia, Malingsfjellet og Rakkenes.

Alternativ 4

Standardheving av vegen på strekningene Oksfjordhamn-Mettevollia og Rakkenes-Karvik. Lang tunnel gjennom Kvænangsfjellet fra Mettevollia til Rakkenes.

Tilrådning

Med utgangspunkt i silingsrapporten er Statens vegvesen sin tilrådning å områderegulere alternativ 2 fra Oksfjordhamn til Karvik, og detaljere strekningen Tverrelva-Sandneselva i første omgang. For de andre strekningene vil det bli stilt krav om detaljering senere. Begrunnelsen for tilrådningen er blant annet:

- Prosjektets målsetting om framkommelighet vil bli like godt ivaretatt ved flere korte tunneler som ved en lang tunnel
- Erfaringer viser at etappevis utbygging lettere kan innpasses i handlingsplanen til NTP
- Alternativ 2 gir en bedre tilgang til fjellet i forbindelse med friluftsliv og turisme
- Tilgangen til Gildetun gjestestue blir ivaretatt
- Tunnelmasser kan brukes hensiktsmessig på veg utenfor tunnel
- Ved uønskede hendelser i tunnel vil vi mye raskere kunne åpne for trafikk på gammelt vegnett
- Drift og vedlikehold vil være sikrere og kostnadsreduserende enn ved en lang tunnel
- Tilgang til fritidsbebyggelse i Sandnesdalen vil ivaretas

6 METODE

Som utgangspunkt benyttes standard metode for konsekvensanalyse definert i Statens vegvesens håndbok V712.

Prissatte konsekvenser

Med prissatte konsekvenser menes konsekvenser som det finnes metoder for å sette en pris på i kroner.

Samfunnsøkonomisk nytte

De prissatte konsekvensene er skal samles i en nytte-/kostnadsanalyse. Nytte-/kostnadsanalyse er en beregning av den nytte og de kostnader, målt i kroner, som et tiltak gir opphav til. Det teoretiske grunnlaget for nytte-/kostnadsanalysen er beskrevet i håndbok V712. I nytte-/kostnadsanalysen veies kostnader forbundet med tiltaket opp mot de nyttevirkninger det samme tiltaket gir.

Nytte-/kostnadsanalysen gjennomføres med bruk av beregningsprogrammet EFFEKT.

Det skal utarbeides kostnadsoverslag for samtlige alternativ. Utarbeidelse og kvalitetssikring av kostnadsoverslag skal skje i henhold til «håndbok R764: Anslagsmetoden, utarbeidelse av kostnadsoverslag». Ved utarbeidelse av kostnadsoverslag vil det bli satt ned en kostnadsgruppe internt i Vegvesenet som skal bestå av flere personer med faglig kompetanse på de felt de ulike

alternativene vil omfatte. Det er utviklet et eget dataprogram, ANSLAG, som verktøy for beregningene. Kostnadsberegningen skal ha en nøyaktighet på +/- 10 %. Følgende vil bli utredet:

Trafikant og transportbrukernytte

- Tidskostnader
- Kjøretøyavhengige kostnader

Budsjettvirkning for det offentlige

- Investeringskostnader
- Drifts- og vedlikeholdskostnader
- Overføringer
- Ulykkeskostnader

Ikke-prissatte konsekvenser

Med ikke prissatte konsekvenser menes konsekvenser som det ikke finnes noen metode for å sette en pris på i kroner. Dette omfatter fagtemaene landskapsbilde, nærmiljø og friluftsliv, naturmiljø, kulturmiljø og naturressurser.
De aktuelle konsekvensutrednings-tema utredes etter følgende struktur:

Områdets verdi: Vurderes på en tredelt skala; liten-middels-stor

Tiltakets omfang: Vurderes på en femdelt skala fra «Meget stort negativt» til «Meget stort positivt»

Tiltakets konsekvens: For hvert utredningstema sammenholdes områdets verdi og tiltakets omfang, jf. «Konsekvensvifta» i håndbok V712.

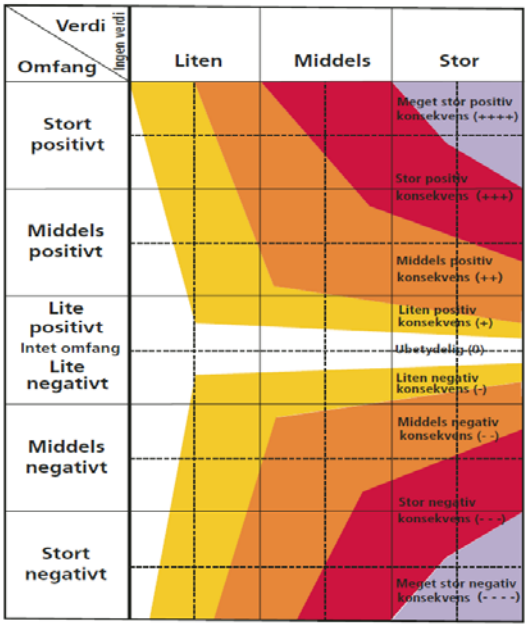

Figuren viser konsekvensvifta (kilde: Statens Vegvesen. Håndbok V712)

Samlet vurdering:
Sammenstilling. Til slutt sammenstilles alle konsekvenser i en samlet vurdering. Her vil også tema som bearbeides i «*Virkninger av planforslaget*» inngå i helhetsvurderingen. Eventuelle avbøtende tiltak vurderes og foreslås.

Anleggsperioden skal også omtales.

Risiko og sårbarhetsanalyse

Det vil bli utført risiko- og sårbarhetsanalyser, jfr. håndbok 712.

Tema som skal behandles

I tillegg til de særskilte utredningstemaer som er beskrevet under prissatte konsekvenser og ikke-prissatte konsekvenser, er det behov for en nærmere vurdering og beskrivelse av en rekke andre problemstillinger. Disse temaene vil ikke bli underlagt en konsekvensutredning, men drøftet og ivaretatt gjennom utarbeidelse av planbeskrivelsen. Aktuelle temaer er blant annet følgende: transportnæringen, sykling og gåing, nærmiljø og friluftsliv og turisme.

7 PLANPROSESS OG MEDVIRKNING

Planprosess

Planforslaget skal i neste fase utarbeides utfra resultat av konsekvensutredninger, både ikke prissatte og prissatte konsekvenser, samt at en silingsrapport vil inngå i planprogrammet. Forslag til planprogram sendes på høring til berørte myndigheter og interesseorganisasjoner og legges ut til offentlig ettersyn. Dette gjøres samtidig som det varsles planoppstart. Frist for uttalelsene til planprogram og varsel om oppstart skal være minst 6 uker.

Nordreisa og Kvænangen kommune fastsetter planprogrammet for planarbeidet for den delen som er innenfor egen kommune.

Statens vegvesen utarbeider konsekvensutredning i tråd med fastsatt planprogram. Konsekvensutredningen skal være tilpasset plannivået og være relevant i forhold til de beslutninger som skal tas. Planforslaget med konsekvensutredning skal beskrive virkninger av tiltaket for miljøet og samfunnet. Virkninger av planen som helhet skal også inngå i vurdering av konsekvensene.

Etter hvert skal områdereguleringsplan med konsekvensutredning legges ut til offentlig ettersyn av Statens vegvesen med minimum i 6 ukers frist til å gi uttalelse. Områderegulering for strekningen vil fokusere på detaljerte løsninger for den delen som prioriteres, mens det vil bli stilt krav til ytterligere planlegging av de deler som ikke prioriteres. Planforslaget vedtas endelig av kommunestyret i de to berørte kommunene.

Medvirkning

Planprogrammet og regelverket for konsekvensutredninger sikrer at man i plansaker får en bred medvirkning i hele planprosessen. Gjennom høring av planprogrammet med silingsrapport gis det anledning til å komme med innspill som er viktige og om skal utredes, og den videre saksgang hvor det endelige planforslaget med tilhørende konsekvensutredning skal behandles.

Det er lagt opp til et åpent informasjonsmøte i forbindelse med varsel om oppstart av planarbeidet og åpent møte under høringen av planforslaget.

Informasjon om prosjektet og aktuelle dokumenter legges fortløpende ut på vår nettside Vegprosjekter - vegvesen.no. Informasjon om prosjektet ligger også på kommunen sine nettsider.

- Vegvesenet varsler oppstart og legger ut planprogrammet på høring.
- Vegvesenet merknadsbehandler planprogrammet, i samarbeid med kommunene
- Nordreisas og Kvænangen kommune fastsetter planprogrammet
- Vegvesenet utarbeider forslag til områdereguleringsplan
- Statens vegvesen legger forslag til områderegulering ut på offentlig ettersyn
- Vegvesenet merknadsbehandler forslag til områdereguleringen, i samarbeid med kommunene
- Kommunestyret i Nordreisa og Kvænangen kommune vedtar områdereguleringen

Statens vegvesen har som tiltakshaver hovedansvaret for utarbeidelsen av reguleringsplanen og vil sammen med kommunene stå som hovedansvarlig for informasjon om planarbeidet. Gjennom informasjonsarbeidet ønsker man å oppnå lokal medvirkning i planarbeidet.

8. Forhåndsmerknader til varsel om oppstart og planprogram for områderegulering – E6 Kvænangsfjellet

Varsel om oppstart og forslag til planprogram ble sendt ut 26.januar 2016 med høringsfrist til 7.mars 2016.

Dette er forhåndsmerknader innkommet til SVV innen 7.mars 2016. Det tas forbehold om merknader som ikke har kommet fram i tide pga. postgang.

Mottatt 25.1.2016:

Fellesuttalelse fra Nordreisa formannskap - Rassikring Mettevoll

Utvalg: Nordreisa formannskap

Dato: 21.01.2016

Uttalelsene fra formannskapsmøtet:

Behandling:

Ordfører Øyvind Evanger (AP) fremmet følgende forslag til fellesuttalelse fra Nordreisa formannskap:

Vedtak:
Rassikring Mettevoll
På strekningen Mettevoll – Øvergård er det flere boliger som er rasutsatt, og et langt større antall personer kan bli isolert som følge av at ras stenger Fv. 360 som fører opp Oksfjorddalen. Senest 9.januar 2016 gikk det snøras i området. Og befolkningen har i de senere år vært evakuert flere ganger på grunn av rasfare.
Ofte blir også E6 stengt på grunn av rasfare fra Mettevoll lia. Denne stengningen berører disse beboerne, som da lever i utrygghet selv om stengning av europavegen ikke alltid fører til evakuering av husstandene. Statens vegvesen har startet planlegging av ny E6 trase forbi dette området.
NVE er det statlige organet som er satt til å ivareta forvaltningsoppgavene innenfor skredforebygning og er i den måte statlig fagmyndighet på området.
I lys av Statens vegvesens planleggingsarbeid, vil Nordreisa kommune oppfordre NVE å gjøre en utredning på rassikring av boliger og Fv. 360 i samme område. Målsetningen er å eventuelt gjøre tiltak samtidig med at vegvesenet sikrer E6.

Med vennlig hilsen
Øyvind Evanger Ordfører

Statens vegvesen tar innspillet til orientering.

Fra: Irene Sandnes <irene.sandnes@ramboll.no>
Sendt: 11. februar 2016 11:41
Til: Firmapost-nord
Kopi: Mariann Sandnes (Mariann.Sandnes@innovasjonnorge.no); arnulf@live.no
Emne: Oppstart områderegulering E6 Kvænangsfjellet. Innspill.
Vedlegg: Innspill kommunedelplan Kvænangen fra Sandnes.pdf; Møtereferat 20150410 Sandnes.docx

Viser til annonsert oppstart av områderegulering for E6 Kvænangsfjellet.

På vegne av grunneiere for gnr/bnr 39/3 oversendes kopi av innspill vi tidligere har oversendt til Kvænangen kommune i forbindelse med utarbeidelse av ny kommunedelplan. Vi ber dere ta dette med i deres videre planlegging av ny trase over fjellet.

Videre vil vi vise til tidligere avholdt møte mellom Statens Vegvesen, Clemens kraft og oss vedr våre planer om utbygging av småkraftverk i Sandneselva (ref vedlagte møtereferatl). Planen har fått konsesjon av NVE, og det bes hensyntatt i planleggingen av vegen i dette området.

Statens vegvesen tar innspillet til orientering og tar det med oss videre i planleggingen.

Fra: Sørstraumen servicekontor <servkont@online.no>
Sendt: 17. desember 2015 13:59
Til: Firmapost-nord
Emne: Prosjekt Kvænangsfjellet
Hei,
I anledning at Kvænangsfjellet blir utbedret, så vil jeg komme med et forslag at det blir satt opp en Infotavle og/eller en skjerm ved/på Sørstraumen Handel. Ved stengt fjellovergang kan det fort bli lange køer ved bom og trafikale problemer. Brøytebil som skal snu ved bommen får ofte problemer, om det da er informasjon ved Sørstraumen Handel vil flere stoppe her og vente og dermed skape mindre kø.

Med hilsen
Geir-M Olsen
Sørstraumen Handel AS
77769910

Statens vegvesen tar innspillet til orientering og vil vurdere infotavle ved Sørstraumen handel.

Mottatt: 25.1.2016

NLF Troms/Finnmark/Nordland regionsjef <troms@lastebil.no>

Høringssvar planprogram for E6 Kvænangsfjellet
Norges Lastebileier-Forbund (NLF) region 7 Nordland, Troms og Finnmark har behandlet planprogrammet og vurdert de tilrådte alternativene 2 og 4.

Sett fra vårt ståsted vil alternativ 2 med 3 tuneller og utbedret vei på strekningene Oksfjordhamn-Mettevollia og Rakkenes Karvik gi en regularitet over Kvænangsfjellet som er tilfredsstillende. Alternativ 4 med en lang tunnel er for transportnæringen det mest optimale.

NLF mener allikevel at hensyn til muligheten for en hurtigere etappevis utbygging hvor tunellen gjennom Malingsfjellet blir detaljregulert allerede nå veier så pass tungt at vi ønsker å støtte oss til Statens vegvesen sin anbefaling.

Vi ønsker å påpeke at alle etapper av utbyggingen må sikres i rulleringen av NTP slik at stenginger av veien på grunn av rasfare ved Mettevollia og Rakkenes unngås.

Med vennlig hilsen
Norges Lastebileier-Forbund

Odd-Hugo Pedersen
Regionsjef

Statens vegvesen tar til orientering at NLF støtter vegvesenets anbefaling om alternativ 2.

Nordreisa kommune

Arkivsaknr: 2016/165-3
Arkiv: L12
Saksbehandler: Hanne Henriksen
Dato: 15.02.2016

Utvalgssak	Utvalgsnavn	Møtedato
11/16	Nordreisa miljø-, plan og utviklingsutvalg	3.3.2016

Varsel om oppstart - Områderegulering E6 Kvænangsfjellet på strekningen Oksfjordhamn-Karvik

Henvisning til lovverk: Plan- og bygningsloven

Vedlegg
1 Varsel om oppstart av områderegulering for E6 over Kvænangsfjellet og forslag til planprogram
2 Planprogram for E6 Kvænangsfjellet
3 Silingsrapport E6 Kvænangsfjellet
4 Kvænangsfjellet-planområde

Saksprotokoll i Nordreisa miljø, plan- og utviklingsutvalg – 3.3.2016

Behandling:

Innstillingen enstemmig vedtatt.

Vedtak:

Nordreisa kommune har ingen merknader til planprogrammet for områdereguleringen.

Til varsel om oppstart har vi følgende innspill: Nordreisa kommune ber Statens vegvesen vurdere om masser fra de planlagte tunnelene kan benyttes til skredsikring av bebyggelsen i Mettevollia, hvilke områder som er best egnet til å etablere skredsikringstiltak på og regulere inn skredsikringstiltak i planen.

Statens vegvesen tar til orientering at Nordreisa kommune støtter vegvesenets anbefaling om alternativ 2.

TROMS fylkeskommune

ROMSSA fylkkasuohkan

Mottatt 8.3.2016

SVAR - VARSEL OM OPPSTART AV OMRÅDEREGULERING FOR E6 OVER KVÆNANGSFJELLET OG FORSLAG TIL PLANPROGRAM

Fylkeskommunen skal som regional planmyndighet veilede og bistå kommunene i deres planleggingsoppgaver. Fylkeskommunen har etter folkehelseloven også et folkehelseansvar innenfor sine sektorer. Fylkeskommunens innsigelseskompetanse i plansaker etter plan- og bygningsloven inkluderer kulturminne-, kulturmiljø- og landskapshensyn, friluftsliv, samordnet areal- og transportplanlegging, kjøpesenter, regional plan eller planstrategi, barn og unges interesser, universell utforming, fylkesveger og havbruksinteresser/akvakultur.

Statens Vegvesen har den 25.01.2016 i samarbeid med Nordreisa og Kvænangen kommuner sendt ut varsel om oppstart for områderegulering for E6 over Kvænangsfjellet. I utsendelsen inngår også forslag til planprogram med høringsfrist 7.mars 2016. Planavdelingen hos stabssjefen gir her en samordnet uttalelse fra fylkeskommunen på vegne av våre ulike fagetater.

Troms fylkeskommune ser svært positivt på at planprosessen for en bedret regularitet over Kvænangsfjellet nå er startet opp.

E6 binder sammen landsdelen og vekstregionene i nord. Funksjonelle omkjøringer nord-sør er det få eller ingen av. Den gjeldene strekningen over Kvænangsfjellet er i dag en av de største flaskehalser på riksvegnettet i Troms – med ekstrem omkjøring via Finland. Strekningen er en logistisk propp som det haster med å få åpnet.

Regulariteten er svært dårlig på strekningen som er svært værutsatt og dels skredfarlig. Usikkerheten dette gir for hvorvidt hovedferdselsåren er fremkommelig innebærer en hemsko for god regional utvikling av Nord-Troms. Fremkommeligheten for personer og gods må bli bedre. Blant annet vil ferdigstilling av dette prosjektet kunne gjøre at Alta lufthavn blir et godt alternativ for befolkningen også sør for Kvænangsfjellet som i dag bruker Tromsø lufthavn til tross for lengre reiseveg.

En voksende sjømatnæring nord for Kvænangsfjellet bruker i dag eksportruten på Rv 93 mot grense Finland og i liten grad bil til baneløsning på E 6 til Narvik – slik svært mye av øvrig sjømatgods gjør. Årsaken er bl.a. regularitetsutfordringen og omkjøringsproblematikken på E6 Kvænangsfjellet.

Innspill:

I det følgende gir vi innspill til planprogrammet og det videre planarbeidet knyttet til ulike tema som har interesse for fylkeskommunen. Vi viser også til møte i regionalt planforum Troms 18. februar 2016, der prosjektet ble presentert og drøftet. Referat fra møtet vedlegges.

Generelt til planprogrammet:

Sammen med silingsrapporten gir planprogrammet god bakgrunnsinformasjon, og oppgaver i planarbeidet er greit presentert. Vi savner en mer tydelig framdriftsplan. Utredningsprogrammet (kap. 5) omfatter de tema som er relevante, men kunne med fordel sagt mer om viktige problemstillinger som skal vurderes under hvert utredningstema. Se innspill i avsnittene under.

Friluftsliv og folkehelse:

I Kvænangen og Nordreisa kommuner er det blitt gjennomført en kartlegging og verdsetting av friluftsområder i tråd med Miljødirektoratets håndbok DN-håndbok 25, 2004: Kartlegging og verdsetting av friluftslivsområder. Arbeidet ble initiert av Troms fylkeskommune og ble gjennomført i samarbeid med kommunen, frivillige

organisasjoner og ressurspersoner. Kartleggingen viser områdets verdi for friluftsliv, og er en ren friluftslivsfaglig kartlegging. Alle har tilgang til dataene på www.tromsatlas.no (etterhvert på Naturbase.no) og de kan brukes som beslutningsgrunnlag i arealplanarbeidet. Utsnittet under viser at det i planområdet er svært viktige (røde) områder for friluftsliv som må tas hensyn til.

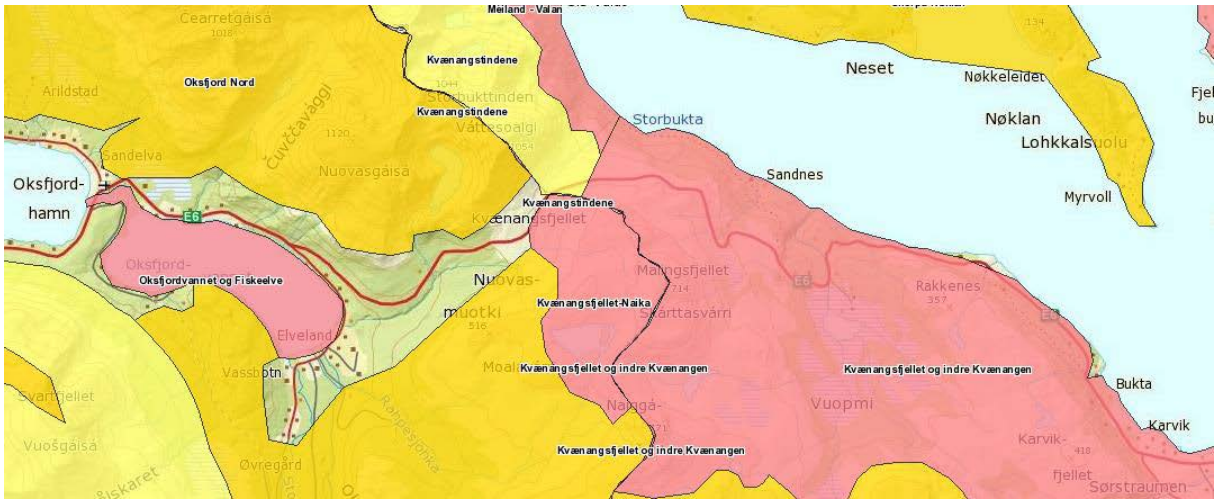

De to alternativene, i kombinasjon med bruk av gammel vei gir god tilgang til bruk av naturen i området. Det må tas hensyn til og settes av plass for avkjøringer og parkeringsplasser slik at bruk av utmarka og turområdene kan skje på en trafikksikker måte.

I et folkehelseperspektiv er vi også opptatt av at tiltaket ikke gir økte støy- eller støvplager for de som bor nært traseen, og at planen angir trafikksikre løsninger. Vi forventer også at tiltaket bidrar positivt til forhold for gående, samt bruk av sykkel og kollektivtransport i det aktuelle området.

Turisme - Bruk av «gammel E6» - reiseopplevelse:

Tross sine utfordringer vinterstid, er dagens veg over Kvænangsfjellet et høydepunkt hva angår naturopplevelse. Dette gjelder både for syklende og bilister som skal over fjellet og for nordlysturister og friluftsfolk som oppsøker området. En form for opprettholdelse av eksisterende vegtrase har derfor en udiskutabel verdi, og det er positivt at dette er med som utredningstema. Tilrettelegging for bruk av Gildetun, samt for ulike trafikantgrupper gjennom året (sykkel/fotgjengere/biler), trafikksikkerhet og standard, betydning som backup ved stengte tunneler samt framtidig forvaltning er forhold som må utredes i planarbeidet.

Tilpasning til/konflikt med eksisterende bygg/infrastruktur

Planprogrammet synliggjør i liten grad utfordringer knyttet til ev. omlegginger der det er eksisterende bebyggelse. Det framgår f.eks. ikke om det knyttet til standardheving langs Oksfjordvannet/ i Oksfjordhamn eller Kårvik kan bli nødvendig med endringer i trase og i hvilken grad dette ev. vil berøre de som bor der. Vi antar at problemstillingene inngår i utredningsprogrammet (nærmiljø) og dette må tas spesielt høyde for når det gjelder framdrift/rom for deltagelse i planprosessen.

Kulturminner/-miljø:

Planprogrammet er generelt svært kortfattet med få problemstillinger knyttet til de enkelte utredningstema. En del av temaene er likevel bredere omtalt i silingsrapporten. Dette gjelder imidlertid ikke for temaet Kulturmiljø (Kulturminner og kulturmiljø i silingsrapporten). Her er det kun vist til noen mindre undersøkelser fra Sametingets side. Vi gjør oppmerksom på at det er stort potensial for funn av automatisk fredete kulturminner fra alle tidsepoker, og dessuten potensial for krigsminner, i flere av de berørte områdene, og at Troms fylkeskommune er forvaltningsmyndighet på lik linje med Sametinget. Kulturminner og kulturmiljø må gis nødvendig plass i utredningene som skal gi grunnlag for veiplanen.

Ut fra kartet kan vi allerede nå si at det later til å være kjente kulturminner innenfor avgrensingen i Oksfjordhamn, ved Oksfjordvannet og Rakkenes. Her er også potensiale for å kunne påvise hittil ukjente automatisk freda

kulturminner. Det er imidlertid også stort potensial for hittil ukjente kulturminner langs andre deler av traséforslagene.

Vi må gjennomføre en befaring i planområdet for å kunne vurdere tiltakets virkning på fredete kulturminner og landskap, jf Kulturminnelovens §9. Planområdet er stort, men kartgrunnlaget er ikke det beste. I den forbindelse ber vi om å få tilsendt bedre kartmateriale for å kunne planlegge undersøkelsene og sette opp et budsjett, jf KML §10. Kartene bør enten vise det totale planområdet, dersom dette er fastsatt, eller aktuelle trasealternativ med korridorer i nødvendig bredde på begge sider av midtlinjen, jf undersøkelsesområdene som ble levert i forbindelse med feltarbeidet på Hålogalandsveien. Riggområder, massedeponier, midlertidige tilførsels- og omleggingsveier osv må være omfattet av kartene vi får tilsendt, da dette også er arealer som må undersøkes for kulturminner. Av hensyn til feltarbeidsplanlegging ber vi om snarlig oversendelse, gjerne også som shapefil. Vi tar sikte på å gjennomføre befaringene inneværende feltsesong.

Undersøkelsene vil bli samkjørt med Sametinget.

Avslutning

Vi ønsker lykke til med planarbeidet. Troms fylkeskommune står gjerne til disposisjon ved behov for avklaringer, råd og veiledning underveis. Kontaktperson kulturminner/-miljø: Harald Johnsen, ellers kontakt planavdelingen v/Bjørg Kippersund.

Vi ønsker dere også velkommen til å legge fram saken på nytt i planforum, fortrinnsvis før planforslaget er ferdigstilt. Dette kan være en nyttig arena for større planer som denne som berører flere interesser. Mer informasjon om regionalt planforum fins på http:/

Statens vegvesen tar til orientering innspillene fra Troms Fylkeskommune. Vi vil i reguleringsplanen se nærmere på de punkt som fylkeskommunen har vektlagt.

Fylkesmannen i Troms
Romssa Fylkkamánni

Saksbehandler	Telefon	Vår dato	Vår ref.	Arkivkode
Lone Alien Høgda	776422136	07.03.2016	2016/1349 - 3	421.4
		Deres dato	Deres ref.	
		19.02.2016		

Innspill til varsel om oppstart for områderegulering og høring av planprogram for E6 over Kvænangsfjellet Oksfjordhamn – Karvik

Fylkesmannen viser til ovennevnte sak med høringsfrist 7. mars 2016. Formålet med reguleringsplanen er en omlegging av E6 over Kvænangsfjellet. Planforslaget er et samarbeid mellom Kvænangen og Nordreisa kommune. Tiltaket har vært presentert i planforum 18. februar 2016

Planen går inn i Fylkesmannens «Innsigelsesprosjekt». Ordningen gir Fylkesmannen fullmakt til å samordne og eventuelt avskjære innsigelser fra statlige myndigheter.

Plan og bygningsloven gir som utgangspunkt kommunen myndighet til å bestemme arealbruken innen sitt geografiske område forutsatt at dette skjer etter lovens bestemmelser og i tråd med retningslinjer som er gitt av nasjonale og regionale myndigheter. Vi viser for øvrig til:

☐ Retningslinjer for bruk av innsigelse og klage på kommunal arealdisponering som dere finner her: Fylkesmannen i Troms - Retningslinjer for bruk av innsigelse og klage på kommunal arealdisponering

☐ Kommuneplanens arealdel for Kvænangen kommune

☐ Kommuneplanens arealdel for Nordreisa kommune

FAGLIGE RÅD:

Hensynet til Landbruk:

Under punkt 5 om Utredninger og silingsrapport presenteres en tabell som viser en oversikt over tema som skal konsekvensutredes og de tema som skal belyses i planen. Vi savner et punkt som redegjør for konsekvenser for landbruk, skogbruk og beitedyr som tema til belysning (arealkvalitet, bevaring av dyrka mark, beitedyr, underganger på tvers for passasjer for beitedyr). På begge sider av veien finner vi både innmark og innmarksbeite.

Fylkesmannen mener det er viktig å ha fokus på arealeffektive løsninger som på best mulig måte ivaretar landbruksinteressene i den videre prosessen og utbygging. I denne forbindelse en nøye vurdering av lokalisering for areal til rigg og anleggsområder.

Hensynet til reindrift:

Det er positivt at begge forslag (alternativ 2 og 4) skal konsekvensutredes. Dette vil sikre at reindriftsnæringens interesser blir ivaretatt. Her bør Statens vegvesen i tillegg ha en tett oppfølging med reinbeitedistrikt 35 - Fávrrosorda, som er direkte berørt av E6 over Kvænangsfjellet. De bør ha klar strategi med hvordan utbyggingen (når den tid kommer) skal skje i tid og rom som best mulig hensyntar de ulike beitebruksmønster distriktet har på sommerbeite.

Traseforslag: Avhengig av hvilke to tunellalternativer man ender opp med, er det mest hensiktsmessig at traseen utenom tuneller følger dagens E6 i størst mulig grad. Dette vil redusere ytterligere tap av beiteland. Begge forslag med tunell vil redusere forstyrrelser ovenfor reindrifta sett i forhold til dagens E6. Forslag 4. vil være det aller beste alternativet for reindrifta. Alternativ 2, med tre tuneller, vil være mer forstyrrende. Da vil Eidelvdalen mellom tunellene ved Tverrelva og Malingsfjellet-vest, samt Sandnesdalen mellom tunellene Rakkenes og Malingsfjellet-øst fortsatt ha trafikk.

En trase som sikrer flest mulige interesser, er trolig en kombinasjon av tunellalternativ 2. og 4. Et mulig kompromissforslag vil være to tuneller, en gjennom Rakkenesura som foreslått i alt. 2., og en sammenhengende

tunell gjennom Malingsfjellet ved Storsvingen helt frem til Mettevollia (ikke to tuneller mellom nevnte område, slik som alternativ 2 beskriver, men kun ett). I forhold til alternativ 4. vil man sikrer kortere blindveg til Gildetun og allmennhetens muligheter til å bruke Kvænangsfjellet til rekreasjon bevares, samtidig som forstyrrelser ovenfor reindriften begrenses ytterligere sett i forhold til tre tuneller.

Avbøtende tiltak:

Dersom deler av dagens E6 trase skal tas ut, bør man fjerne asfalt og masseoppbygning langs trase for mest mulig tilbakeføring av terrenget til opprinnelig tilstand. Dersom eksisterende trase utenom den nye E6 skal være sommeråpen (som gruset stil, sykkelveg eller alternativ rute for MC), bør oppbygningen av vegen senkes slik at veien går mer i ett med terrenget. Man bør også i størst mulig grad fjerne rekkverk og snøskjerm. Disse tiltak vil redusere den barrieren veien utgjør for reines naturlige trekk over området.

Utfordring med rein i tunell er en kjent sak. Rein (særlig okserein) står i tunnelmunningen for å kjøle seg ned i de perioder heten får reinen til å søke kalde områder (balgat). Kjente eksempler er blant annet Skarbergtunellen i Porsanger kommune og Stállogárgutunnelen på Kvaløya/Fálá i Hammerfest kommune. Her har ferist i tradisjonell og elektrisk form ikke fungert. Heller ikke alarmdur eller inngjerding mellom ferist har hindret reinen i å stå i tunnelåpningen. Dette vil helt sikkert bli et problem i tuneller over Kvænangsfjellet også, da E6 går gjennom ett av kjerneområdet for okserein. Man bør ha en plan på tiltak som skal hindre reinen i å bruke tunnelmunningen til avkjøling. Ett tiltak som trolig vil fungere bedre enn ferist, er å lage en sidetunell med egen utgang der reinen kan stå å kjøle seg ned uten at vegtrafikken hindres. Da bør en sideåpning ha samme grad av kald luft som hovedåpningen. Dersom reinen får et like kjølig alternativ til selve tunnelmunningen, vil den nok velge det området der den forstyrres minst. En slik sidetunellåpning vil redusere faren for reinpåkjørsler og ulykker betraktelig.

Fylkesmannen har utover dette ingen vesentlige merknader til planarbeidet. Vi imøteser nærmere kontakt med Statens vegvesen om det videre arbeidet med reguleringsplanarbeidet for omlegging av E6 over Kvænangsfjellet.

Statens vegvesen tar til orientering Fylkesmannens merknader. Vi vil i reguleringsplanen se nærmere på de punkt som Fylkesmannen har vektlagt.

Når det gjelder reindrift spesielt vil konsekvensutredningene også vurdere avbøtende tiltak for de ulike alternativer.

Mottatt 7.mars 2016

VISER TIL FOLKEMØTE PÅ SØRSTRAUMEN I KVÆNANGSHAGEN VERDDE, dato 23.02.2016

Her kom det fram forslag fra Svein Tømmerbukt om bygging av tunell igjennom Kvænangsfjellet.

Forslag: Alternativ 1, hel tunell

* 2 tuneller, en i hver kjøre retning, her bør det brukes Fullprofil maskin.
* På grunn av mini malt med sikringsarbeid.
* Brann i tunell vil ikke være noen fare, luftstrøm i kjøre retningen, hvor eventuell røyk vil bli ført bort.
* Møte ulykker er uaktuelt.
* Ved reparasjon i tunell vil løp 2 kunne lys reguleres.
* Unødvendig med omkjørings vei.
* Vinter vedlikehold må kunne kuttes, (brøyting).
* Erstatning til Reindrifta er på kr.0 (null)
* Berøring av fortidsminner kr.0 (null)

Når alt er fra trukket er dette det beste alternativet.

Statens vegvesen tar innspillet til orientering.