Møteinnkalling

Utvalg:	**Nordreisa miljø-, plan og utviklingsutvalg**
Møtested:	Formannskapssalen, Rådhuset
Dato:	24.11.2016
Tidspunkt:	09:00

Eventuelt forfall må meldes snarest på tlf. 77 58 80 15, eller til postmottak@nordreisa.kommune.no – ved forfallsmelding på e-post er vil dere motta en bekreftelse på at den er registrert, dersom dere ikke mottar en slik bekreftelse MÅ dere ta kontakt pr. telefon.

Vararepresentanter møter etter nærmere beskjed.

Saksliste

Utv.saksnr	Sakstittel	U.Off	Arkivsaksnr
PS 52/16	Referatsaker		
RS 323/16	13/111 Fyringsforbud		2016/32
RS 324/16	16/6344-1 Tillatelse til riving av bygg på 1942/29/1 og 1942/28/3		2016/1085
RS 325/16	62/28 Fyringsforbud		2016/32
RS 326/16	70/21 søknad om fritak på feiing og tilsyn		2016/32
RS 327/16	70/38 Fyringsforbud		2016/32
RS 328/16	77/47 søknad om fritak feiing og tilsyn		2016/904
RS 329/16	Avslutte samarbeid om dugnad på trekanten		2016/620
RS 330/16	Byggesak - 1942/31/12 Tillatelse til tiltak uten ansvarsrett- Garasje		2016/1177
RS 331/16	Byggesak - 1942/47/271. Tilbygg		2016/1178
RS 332/16	Delegert vedtak - søknad om deling av eiendom 1942/81/1		2016/1165
RS 333/16	Delegert vedtak - søknad om deling av festetomt gnr 80/1 festenr 7		2016/1186
RS 334/16	Delegert vedtak - søknad om deling gnr 49/21 og 49/38		2016/1051
RS 335/16	Delegert vedtak - søknad om deling gnr 86, bnr 1		2016/417
RS 336/16	Delegert vedtak - søknad om deling gnr 86/4		2016/247
RS 337/16	Delegert vedtak - søknad om deling gnr 86/6		2016/1180
RS 338/16	Delegert vedtak - søknad om konsesjon på erverv gnr 77, bnr 28	X	2016/1261
RS 339/16	Ett- trinns søknad 1942/60/13 Oppføring av enebolig og rivning av enebolig etter brann		2016/1309
RS 340/16	Ferdigattest 1942/17/10		2016/99
RS 341/16	Ferdigattest 1942/47/440		2016/558
RS 342/16	Ferdigattest garasje 1942/60/13		2016/1309
RS 343/16	Ferdigattest gnr 1942/50/10		2016/1314
RS 344/16	Ferdigattest gnr 1942/71/1-3		2015/1957
RS 345/16	Ferdigattest gnr.1942/10/2		2015/2389
RS 346/16	Forlenget tidsfrist på bygge vedtak - Hjemlivegen 72/1 i Nordreisa kommune.		2016/1275
RS 347/16	Kopi av brev - vedtak på søknad om oppføringstillatelse til gjeterhytte ved Guorbavuopmi i Nordreisa kommune		2016/434

RS 348/16	Høring - Endret 30 km/t-sone for boligområdet Hansabakken - Moan - Guleng, Storslett	2016/1125
RS 349/16	Melding om vedtak på søknad om bygging av traktorveg - gnr 4/bnr 1 - Nordreisa kommune	2016/1013
RS 350/16	Midlertidig brukstillatelse 1942/47/151	2015/2401
RS 351/16	Midlertidig brukstillatelse på gnr. 1942/30/6.	2016/1253
RS 352/16	Midlertidig trase for scooterløype	2015/280
RS 353/16	Protokoll fra møtet i rovviltnemnda for region 8 den 14.10.2016	2015/612
RS 354/16	Svar på søknad om fritak kommunale avgifter gnr 77/47	2015/462
RS 355/16	Søknad om ferdigattest gnr 1942/50/10 Tilbygg	2016/1314
RS 356/16	Søknad om skilting av trafikkløsning - Moan skole	2016/1125
RS 357/16	Tillatelse til tiltak gnr 1942/47/506 LPG- anlegg	2016/1332
RS 358/16	Tillatelse til tiltak gnr 1942/66/29 Ny bolig etter brann	2016/1330
RS 359/16	Tillatelse til tiltak uten ansvarsrett gbn 1942/13/52. Endring, tilbygg og garasje	2016/1176
RS 360/16	Tillatelse til tiltak uten ansvarsrett gnr 1942/17/11	2016/1037
RS 361/16	Tillatelse til tiltak uten ansvarsrett på gnr. 1942/29/31. Tilbygg	2016/1128
RS 362/16	Tillatelse til tiltak uten ansvarsrett på gnr. 1942/52/161 Tilbygg	2016/1248
RS 363/16	Utslippstillatelse gnr 1942/66/29	2016/1330
RS 364/16	Virksomhetsrapport for drift og utvikling pr november 2016	2016/677
RS 365/16	Vedtak V5-3-131-2016 for etablering av 30 km/t-sone på strekningen E6 - Gammelbukta ved Storslett i Nordreisa kommune. sendt fra Statens vegvesen	2015/2352
PS 53/16	Budsjettregulering drift og utvikling	2016/1364
PS 54/16	Kommunale gebyrer og betalingssatser for 2017	2016/1342
PS 55/16	Opprettelse av ny leieavtale med Oksfjord grendehus AL eller ta i bruk ledige arealer i Oksfjord skole til barnehage	2016/757
PS 56/16	Budsjett 2017 for Drift og utvikling	2016/937
PS 57/16	Dispensasjon fra kommuneplanens arealdel - etablering av hundepensjonat gnr 83/14	2016/128
PS 58/16	Dispensasjon fra reguleringsplan for parkering på 1942/47/17	2016/1268

PS 59/16	Kommunedelplan for idrett, friluftsliv, fysisk aktivitet og bygging av anlegg 2017-2020	2016/1222
PS 60/16	Møteplan 2017 Nordreisa kommune	2016/737
PS 61/16	Sluttbehandling: Områderegulering E6 Kvænangsfjellet - Oksfjordhamn-Karvik - Plan ID: 19422016_001	2016/165
PS 62/16	Søknad om deling gnr 26, bnr 8	2016/1154
PS 63/16	Søknad om deling gnr 49, bnr 5	2016/716
PS 64/16	Søknad om deling gnr 78, bnr 11	2016/933
PS 65/16	Søknad om godkjenning av ulike tiltak 1942/13/75.	2015/1688
PS 66/16	Sørkjosen havn, utleiebygg	2016/1347
PS 67/16	Kjøp av tilleggtomt Høgegga	2016/1140

PS 52/16 Referatsaker

Nord-Troms Brannvesen

Kristiansen Reidun 24.08.2016

Hansabakken 24

9151 Storslett

Tilsynadresse:	Hansabakken 24 (H - 1 - 1)	Saksreferanse:	2016/456
Bygningsnr:	11612601	(bes oppgitt ved svar)	
Eiendom:	13 / 111 / 0 / 0	Vår referanse:	Geir Wahlgren
Antall røykløp:	2	Avtale nr:	200343
Antall ildsted:	3		

Registrerte røykløp/feiinger:

Besøkt	Status	Hyppighet	Plassering	Type
05.07.2016	Utført	Hvert 2.år		Element
24.08.2016	Utført	Hvert 2.år		Tegl

Feierapport

Nordtroms Brannvesen gjennomførte feiing med fyringsanlegget i ovennevnte objekt. Feiingen ble foretatt i medhold av Lov av 14. juni 2002 nr 20 (brann- og eksplosjonsvernloven) § 11 første ledd bokstav h, samt Forskrift av 26. juni 2002 nr 847 (forebyggendeforskriften) kap. 7. Kravene til fyringsanlegget er nedfelt i brann- og eksplosjonsvernloven § 6, samt Forskrift av 17. desember 2015 (Forskrift om brannforebygging) kap. 2.
Sikkerhetsnivået ved fyringsanlegget er vurdert i forhold til kravene i Forebyggendeforskriften.

Innledning
Formålet med feiingen var å vurdere forholdene ved fyringsanlegget som har betydning for brannsikkerheten og atkomsten.
Omfang
Feiingen omfatter kontroll med at fyringsanlegget for oppvarming av rom og bygninger er intakt, fungerer som forutsatt og ikke forårsaker brann eller annen skade.
Tilsynsrapporten omhandler alle avvik som er avdekket.

Definisjoner
Avvik:
Overtredelse av krav fastsatt i eller i medhold av helse-, miljø- og sikkerhetslovgivningen. Avvik vil i hovedsak være brudd på følgende forskriftskrav:

- Fyringsanlegget skal være tilfredsstillende bygget eller montert, jf. Forebyggendeforskriften § 2-1
- Fyringsanlegget skal være tilfredsstillende kontrollert, ettersett og vedlikeholdt, jf. forskriftens § 2-4
- Melding til kommunen (feiervesenet) om nytt ildsted eller vesentlige endringer av fyringsanlegget skal være sendt, jf. forskriftens § 2-4, 3. ledd
- Fyringsanlegget skal ha tilfredsstillende atkomst, jf. forskriftens § 2-6

Anmerkning:
Forhold som tilsynsetatene mener det er nødvendig å påpeke for å ivareta helse-, miljø- og sikkerhet, og som ikke omfattes av definisjonen for avvik.
Kommentarer:
Utfyllende beskrivelse av avvik/funn som beskriver de faktiske forhold ved anlegget.

Avvik røykløp:

Gjelder: Tegl Plassering:

1 Innvendig skade

Ble kontaktet av huseier, angående synlige sprekker i loftsetage. Etter nærmere ettersyn, kan det konkluderes med at her har vært sotbrann i skorsteinen. Som følge av sotbrannen, har skorsteinen fått gjennomgående sprekker, på alle sider.
Må derfor rehabiliteres med nytt innvendig rør, i hele dens lengde.

Avvik fra:

Andre avvik:

1	Avtale	Fyringsforbud	Fyringsforbud er gitt. Dette oppheves når skorsteinen er rehabilitert, kontrollert, og funnet i orden.

Avvik fra:

Kommentarer:

Tilbakemelding
Med henvisning til Forskrift om brannforebygging § 17, ber feiervesenet om en skriftlig tilbakemelding med fremdriftsplan som viser hvordan og når påpekte avvik vil bli rettet.
Fremdriftsplanen oversendes til Nord Troms Brannvesen innen angitt frist.

Med hilsen

Geir Wahlgren
Feier
Mobil: +47 960 97 755
Epost: geir.wahlgren@kvanangen.kommune.no

Nordreisa kommune
Utvikling

Statskog
post@statskog.no

Att. Aud Nystad

Delegert vedtak
Delegert utvalg miljø-, plan og utviklingsutvalget - nr. 190/16

Deres ref:	Vår ref (bes oppgitt ved svar):	Løpenr.	Arkivkode	Dato
16/6344-1	2016/1085-2	7623/2016	1942/29/1	22.09.2016

Tillatelse til rivning av bygg på 1942/29/1 og 1942/28/3

RIVNINGSTILLATELSE
Svar på søknad om rivningstillatelse for tiltak etter plan- og bygningsloven § 20-1.
Vedtak hjemlet i delegeringsreglement vedtatt av Nordreisa kommunestyre i sak 71/95.

Byggested:	Reisadalen	Gnr/Bnr:	28/3
Tiltakshaver:	Statskog SF	Adresse:	Postboks 63, 9151 STORSLETT
Tiltakets art:	Riving- Brakke under 50 m²	Bruksareal:	---
Byggested:	Reisdalen	Gnr/Bnr:	29/1
Tiltakshaver:	Statskog SF	Adresse:	Postboks 63, 9151 STORSLETT
Tiltakets art:	Rivning bue- under 50 m²	Bruksareal:	---

Tillatelse:
Med hjemmel i plan- og bygningsloven (pbl) §§ 20-4 og 21-4 godkjennes søknad om tillatelse i ett trinn mottatt 13.09.2016 for riving av brakke og bue i Reisadalen. Det vises for øvrig til søknadens vedlagt situasjonskart for 28/3.

Postadresse:
Postboks 174, N- 9156 Storslett
E-post:
postmottak@nordreisa.kommune.no

Besøksadresse:
Sentrum 17
Internett:
www.nordreisa.kommune.no

Telefon: + 47 77 58 00 00
Telefaks: + 47 77 77 07 01

Bankkonto: 4740.05.03954
Org.nr: 943 350 833

SAKSUTREDNING/BEGRUNNELSE FOR VEDTAKET:

Nabovarsling:
Ingen naboer.

Kultur- og fornminner:
Dersom det under utgraving i marka kommer fram gjenstander eller andre levninger som viser eldre aktivitet i område, må arbeidet stanses og melding sendes Sametinget og Kulturetaten, Troms fylkeskommune omgående jfr. kulturminnelovens § 8 andre ledd. (pbl 2008 § 21-5, SAK10 § 6-2).

Øvrige opplysninger:
For ordens skyld minnes om noen forhold som ansvarlig tiltakshaver må være oppmerksom på:

Tillatelse til brakke 1942/28/3, brenning av rivningsavfall, gis ikke da bygget ligger nær offentlig vei. 1942/29/1 bue gis tillatelse til brenning av rivningsavfall på stedet.

Sikringstiltak ved byggearbeid:
Det vises til bestemmelsene i pbl 2008 § 28-2.

Avfallshåndtering:
Tiltak etter kapittel 20 skal tilfredsstille krav til forsvarlig avfallshåndtering i eller i medhold til loven, pbl 2008 § 29-8.

Alt avfall som tiltaket genererer, og som ikke gjenbrukes i egen virksomhet, må leveres til mottak godkjent av forurensningsmyndighetene. Det vises for øvrig til avfallsforskrift kap. 15, Byggavfall.

Dokumentasjon ved tilsyn:
Kopi av denne tillatelse skal være tilgjengelig på byggeplassen.

ØVRIGE LOVBESTEMMELSER:

Anmodning om ferdigattest:
Ved anmodning om ferdigattest, skal det sendes inn dokumentasjon for at sluttkontrollen ikke har avdekket feil eller mangler som hindrer ferdigattest, jf. pbl 2008 § 21-10 og SAK10 § 8-1. Ved endringer som ikke krever egen søknad i forhold til tillatelsen, skal det innsendes oppdatert situasjonsplan og tegninger samt underretning om tiltakets plassering.

Bortfall av tillatelse:
Er tiltaket ikke satt i gang senest innen 3 år etter at tillatelse er gitt, faller den bort. Det samme gjelder hvis tiltaket innstilles i lengre tid enn 2 år, jf. pbl 2008 § 21-9.

Klageadgang
*Vedtaket kan påklages til **Nordreisa kommune.** Klagefristen er 3 uker regnet fra den dagen da brevet kom fram til påført adressat. Det er tilstrekkelig at klagen er postlagt innen fristens utløp.*

Klagen skal sendes skriftlig til den som har truffet vedtaket, angi vedtaket det klages over, den eller de endringer som ønskes, og de grunner du vil anføre for klagen. Dersom du klager så sent at det kan være uklart for oss om du har klaget i rett tid, bes du også oppgi når denne melding kommer frem.

Med vennlig hilsen

Sigrid Birkelund
Byggesaksbehandler

Dette dokumentet er produsert elektronisk, og har derfor ingen signatur.

Nord-Troms Brannvesen

Krognes Sigurd Erling 17.10.2016

Øvergårdveien 325

9151 Storslett

Tilsynadresse:	0 (H - 1 - 1)	Saksreferanse:	2016/1185
Bygningsnr:	192220734	(bes oppgitt ved svar)	
Eiendom:	62 / 28 / 0 / 0	Vår referanse:	Per Richard Reiersen
Antall røykløp:	1	Avtale nr:	202208
Antall ildsted:	4		

Registrerte røykløp/feiinger:

Besøkt	Status	Hyppighet	Plassering	Type
14.10.2016	Utført	Årlig		Tegl

Feierapport

Nordtroms Brannvesen gjennomførte feiing med fyringsanlegget i ovennevnte objekt. Feiingen ble foretatt i medhold av Lov av 14. juni 2002 nr 20 (brann- og eksplosjonsvernloven) § 11 første ledd bokstav h, samt Forskrift av 26. juni 2002 nr 847 (forebyggendeforskriften) kap. 7. Kravene til fyringsanlegget er nedfelt i brann- og eksplosjonsvernloven § 6, samt Forskrift av 17. desember 2015 (Forskrift om brannforebygging) kap. 2.
Sikkerhetsnivået ved fyringsanlegget er vurdert i forhold til kravene i Forebyggendeforskriften.

Innledning
Formålet med feiingen var å vurdere forholdene ved fyringsanlegget som har betydning for brannsikkerheten og atkomsten.
Omfang
Feiingen omfatter kontroll med at fyringsanlegget for oppvarming av rom og bygninger er intakt, fungerer som forutsatt og ikke forårsaker brann eller annen skade.
Tilsynsrapporten omhandler alle avvik som er avdekket.

Definisjoner
Avvik:
Overtredelse av krav fastsatt i eller i medhold av helse-, miljø- og sikkerhetslovgivningen. Avvik vil i hovedsak være brudd på følgende forskriftskrav:

- Fyringsanlegget skal være tilfredsstillende bygget eller montert, jf. Forebyggendeforskriften § 2-1
- Fyringsanlegget skal være tilfredsstillende kontrollert, ettersett og vedlikeholdt, jf. forskriftens § 2-4
- Melding til kommunen (feiervesenet) om nytt ildsted eller vesentlige endringer av fyringsanlegget skal være sendt, jf. forskriftens § 2-4, 3. ledd
- Fyringsanlegget skal ha tilfredsstillende atkomst, jf. forskriftens § 2-6

Anmerkning:
Forhold som tilsynsetatene mener det er nødvendig å påpeke for å ivareta helse-, miljø- og sikkerhet, og som ikke omfattes av definisjonen for avvik.
Kommentarer:
Utfyllende beskrivelse av avvik/funn som beskriver de faktiske forhold ved anlegget.

Avvik røykløp:

Gjelder: Tegl Plassering:

1 Innvendig skade — Det har vert sotbrann i skorsteinen. Ved sot uttak var det mye tegelsteinsbitter i lag med sotet. Tegelsteinene er er begynt og sprikke og løsne i sotbrannen. Skorsteinen må rehabliteres i hele sin lengde.

Avvik fra: *§ 6 Kontroll og vedlikehold av fyringsanlegg*

Andre avvik:

1 Avtale Fyringsforbud — Fyringsfobud gjelder til skorstein er rehablitert.

Avvik fra: *§ 6 Kontroll og vedlikehold av fyringsanlegg*

Kommentarer:

Tilbakemelding
Med henvisning til Forskrift om brannforebygging § 17, ber feiervesenet om en skriftlig tilbakemelding med fremdriftsplan som viser hvordan og når påpekte avvik vil bli rettet.
Fremdriftsplanen oversendes til Nord Troms Brannvesen innen angitt frist.

Med hilsen

Per Richard Reiersen
Feier
Mobil: +47 960 97 753
Epost: per.reiersen@kvanangen.kommune.no

Nordreisa kommune
Brannvesenet

Edit Johanna`s bo v/Olav Fredriksen
Rotsundveien 172
9153 ROTSUND

Delegert vedtak
Delegert utvalg miljø-, plan og utviklingsutvalget - nr. 221/16

Deres ref:	Vår ref (bes oppgitt ved svar):	Løpenr.	Arkivkode	Dato
	2016/32-18	8955/2016	M88	09.11.2016

70/21 søknad om fritak på feiing og tilsyn

Saksopplysninger:
Forskrift om feiing og tilsyn av fyringsanlegg og gebyr for gjennomføring av lovbestemt feiing og tilsyn av fyringsanlegg, Nordreisa kommune, Troms

Hjemmel: Fastsatt av kommunestyret 16.12.2015 med hjemmel i lov av 14.juni 2002 om vern mot brann, eksplosjon og ulykker med farlig stoff og om brannvesenets redningsoppgaver (brann- og eksplosjonsvernloven) og FOR-2015-12-17-1710 Forskrift om brannforebygging. § 8. Gebyrfritak.

Vurderinger:
Gnr.70 Bnr.21 Komtek – Avtale 202444 Bygg nr. 19218653600 Enebolig

Kommunen kan etter søknad gi fritak fra å betale gebyr i følgende tilfeller:
1. Bygningen har ikke montert fyringsanlegg.
2. Fyringsanlegg er frakoblet røykløp og røykkanal blendet.
Før fritak gis, skal feieren ha godkjent frakobling av fyringsanlegget og at blending av røykkanal er tilfredsstillende utført.

Postadresse:
Postboks 174, N- 9156 Storslett
E-post:
postmottak@nordreisa.kommune.no

Besøksadresse:
Sentrum 17
Internett:
www.nordreisa.kommune.no

Telefon: + 47 77 58 00 00
Telefaks: + 47 77 77 07 01

Bankkonto: 4740.05.03954
Org.nr: 943 350 833

Fritidsboliger og ubebodde hus i Nordreisa kommune er ikke gebyrpliktig uten særskilt bestilling av tjenester.

Byggeier plikter å melde fra til kommunen dersom fyringsanlegg installeres, eller blending av røykkanal skal fjernes. Dersom byggeier unnlater å melde fra, kan det fastsettes straffegebyr. «Feie- og tilsynsgebyr etterbetalt fra det tidspunkt fritak ble innvilget»

Søknad 03.11.16 med begrunnelse av fritak.

Vedtak:
Søknaden innvilges med virkning fra 03.11.16

Klageadgang
*Vedtaket kan påklages til **Miljø,- plan og utviklingsutvalget** Klagefristen er 3 uker regnet fra den dagen da brevet kom fram til påført adressat. Det er tilstrekkelig at klagen er postlagt innen fristens utløp.*

Klagen skal sendes skriftlig til den som har truffet vedtaket, angi vedtaket det klages over, den eller de endringer som ønskes, og de grunner du vil anføre for klagen. Dersom du klager så sent at det kan være uklart for oss om du har klaget i rett tid, bes du også oppgi når denne melding kommer frem.

Med vennlig hilsen

Nils-Arnold Nilsen
Brannsjef Nord-Troms

Dette dokumentet er produsert elektronisk, og har derfor ingen signatur.

Vedlegg
1 70/21 søknad om fritak på feiing og tilsyn

Fra:	Geir Wahlgren
Til:	Nils Arnold Nilsen
Emne:	SV: søknad om fritak av feiegebyr
Dato:	3. november 2016 08:02:08
Vedlegg:	image001.png image002.png image003.png image004.png

Da er pipa kontrollert, er plombert.
geir

Fra: Nils Arnold Nilsen
Sendt: tirsdag 25. oktober 2016 14.23
Til: Geir Wahlgren <Geir.Wahlgren@kvanangen.kommune.no>
Emne: RE: søknad om fritak av feiegebyr

Flott, husk å gi tilbakemelding

Vennlig hilsen

Nils-Arnold Nilsen
Brannsjef IKS
Tlf.: +47 960 97 750 / 77 71 94 95
Epost: nils.nilsen@kvanangen.kommune.no
Web: www.nordtromsbrannvesen.no

Nord-Troms Brannvesen

Tenk miljø - ikke skriv ut denne e-posten med mindre det er nødvendig

---

From: Geir Wahlgren
Sent: Tuesday, October 25, 2016 2:21 PM
To: Nils Arnold Nilsen <Nils.Nilsen@kvanangen.kommune.no>
Subject: søknad om fritak av feiegebyr

Olav Fredriksen i rotsund ringte. Han er verge for sønnen til Edit Hansen, gbnr 70/21. Edit er død, og sønnen bor i omsorgsbolig på storslett.
Boligen er ikke i bruk, og vil vel ikke taes i bruk så lenge sønnen er i livet. Olav ønsker fritak, og er inneforstått med at pipa da må plomberes. Vi har meldt feiing der neste uke, og sjekker at dette er gjort da.
Du må se dette som en søknad, da olav ikke har data.

Geir☺

Brustad Elbjørg Anna 03.11.2016

Ravelseidet Indre 59

9153 Rotsund

Tilsynadresse:	Myrsletta 0 (H - 1 - 1)	Saksreferanse:	2016/1542
Bygningsnr:	192185521	(bes oppgitt ved svar)	
Eiendom:	70 / 38 / 0 / 0	Vår referanse:	Geir Wahlgren
Antall røykløp:	1	Avtale nr:	202428
Antall ildsted:	1		

Registrerte røykløp/feiinger:

Besøkt	Status	Hyppighet	Plassering	Type
02.11.2016	Utført	Årlig		Tegl

Feierapport

Nordtroms Brannvesen gjennomførte feiing med fyringsanlegget i ovennevnte objekt. Feiingen ble foretatt i medhold av Lov av 14. juni 2002 nr 20 (brann- og eksplosjonsvernloven) § 11 første ledd bokstav h, samt Forskrift av 17. desember 2015 (Forskrift om brannforebygging). Kravene til fyringsanlegget er nedfelt i brann- og eksplosjonsvernloven § 6, samt Forskrift av 17. desember 2015 (Forskrift om brannforebygging) kap. 2.
Sikkerhetsnivået ved fyringsanlegget er vurdert i forhold til kravene i Forebyggendeforskriften.

Innledning
Formålet med feiingen var å vurdere forholdene ved fyringsanlegget som har betydning for brannsikkerheten og atkomsten.
Omfang
Feiingen omfatter kontroll med at fyringsanlegget for oppvarming av rom og bygninger er intakt, fungerer som forutsatt og ikke forårsaker brann eller annen skade.
Tilsynsrapporten omhandler alle avvik som er avdekket.

Definisjoner
Avvik:
Overtredelse av krav fastsatt i eller i medhold av helse-, miljø- og sikkerhetslovgivningen. Avvik vil i hovedsak være brudd på følgende forskriftskrav:
- Fyringsanlegget skal være tilfredsstillende bygget eller montert, jf. Foskrift om brannforebygging § 6
- Fyringsanlegget skal være tilfredsstillende kontrollert, ettersett og vedlikeholdt, jf. forskriftens § 6
- Melding til kommunen (feiervesenet) om nytt ildsted eller vesentlige endringer av fyringsanlegget skal være sendt, jf. forskriftens § 6, 1. ledd
- Fyringsanlegget skal ha tilfredsstillende atkomst, jf. forskriftens § 6

Anmerkning:
Forhold som tilsynsetatene mener det er nødvendig å påpeke for å ivareta helse-, miljø- og sikkerhet, og som ikke omfattes av definisjonen for avvik.
Kommentarer:
Utfyllende beskrivelse av avvik/funn som beskriver de faktiske forhold ved anlegget.

Avvik enhet:

1 Slukkeutstyr mangler

Avvik fra: *§ 7 Brannvarsling og manuelt slokkeutstyr i bolig og fritidsbolig*

Avvik røykløp:

Gjelder: Tegl Plassering:

1 Utvendig skade — Skorsteinen har flere gjennomgående sprekker, på flere av sidene. Skaden er kommet av sotbrann. Skorsteinen må rehabiliteres i hele dens lengde.

Avvik fra: *§ 6 Kontroll og vedlikehold av fyringsanlegg*

Andre avvik:

1	Avtale	Fyringsforbud	Fyringsforbudet oppheves når skorsteinen er rehabilitert, kontrollert, og funnet i orden.
	Avvik fra:	*§ 6 Kontroll og vedlikehold av fyringsanlegg*	

Kommentarer:

Tilbakemelding
Med henvisning til Forskrift om brannforebygging § 17, ber feiervesenet om en skriftlig tilbakemelding med fremdriftsplan som viser hvordan og når påpekte avvik vil bli rettet.
Fremdriftsplanen oversendes til Nord Troms Brannvesen innen angitt frist.

Med hilsen

Geir Wahlgren
Feier
Mobil: +47 960 97 755
Epost: geir.wahlgren@kvanangen.kommune.no

Nordreisa kommune
Brannvesenet

Elisif Helene Gamst
Kildalsveien 440
9151 STORSLETT

Delegert vedtak
Delegert utvalg miljø-, plan og utviklingsutvalget - nr. 214/16

Deres ref:	Vår ref (bes oppgitt ved svar):	Løpenr.	Arkivkode	Dato
	2016/904-3	8781/2016	231	03.11.2016

77/47 søknad om fritak feiing og tilsyn

Saksopplysninger:
Forskrift om feiing og tilsyn av fyringsanlegg og gebyr for gjennomføring av lovbestemt feiing og tilsyn av fyringsanlegg, Nordreisa kommune, Troms

Hjemmel: Fastsatt av kommunestyret 16.12.2015 med hjemmel i lov av 14.juni 2002 om vern mot brann, eksplosjon og ulykker med farlig stoff og om brannvesenets redningsoppgaver (brann- og eksplosjonsvernloven) og FOR-2015-12-17-1710 Forskrift om brannforebygging. § 8. Gebyrfritak.

Vurderinger:
Gnr.77 Bnr.47 Komtek – Avtale 200027 Bygg nr. 19218278600 Enebolig

Kommunen kan etter søknad gi fritak fra å betale gebyr i følgende tilfeller:
1. Bygningen har ikke montert fyringsanlegg.
2. Fyringsanlegg er frakoblet røykløp og røykkanal blendet.
Før fritak gis, skal feieren ha godkjent frakobling av fyringsanlegget og at blending av røykkanal er tilfredsstillende utført.

Fritidsboliger og ubebodde hus i Nordreisa kommune er ikke gebyrpliktig uten særskilt bestilling av tjenester.

Byggeier plikter å melde fra til kommunen dersom fyringsanlegg installeres, eller blending av røykkanal skal fjernes. Dersom byggeier unnlater å melde fra, kan det fastsettes straffegebyr. «Feie- og tilsynsgebyr etterbetalt fra det tidspunkt fritak ble innvilget»

Postadresse:
Postboks 174, N- 9156 Storslett
E-post:
postmottak@nordreisa.kommune.no

Besøksadresse:
Sentrum 17
Internett:
www.nordreisa.kommune.no

Telefon: + 47 77 58 00 00
Telefaks: + 47 77 77 07 01

Bankkonto: 4740.05.03954
Org.nr: 943 350 833

Søknad 23.10.16 med begrunnelse av fritak.

Søker er flyttet på sykehjem, og huset er ikke i bruk, og skal ikke brukes så lenge hun lever. Skorstein er plombert.

Vedtak:
Søknaden innvilges med virkning fra 23.10.16

Klageadgang
*Vedtaket kan påklages til **Miljø,- plan og utviklingsutvalget** Klagefristen er 3 uker regnet fra den dagen da brevet kom fram til påført adressat. Det er tilstrekkelig at klagen er postlagt innen fristens utløp.*

Klagen skal sendes skriftlig til den som har truffet vedtaket, angi vedtaket det klages over, den eller de endringer som ønskes, og de grunner du vil anføre for klagen. Dersom du klager så sent at det kan være uklart for oss om du har klaget i rett tid, bes du også oppgi når denne melding kommer frem.

Med vennlig hilsen

Nils-Arnold Nilsen
Brannsjef Nord-Troms

Dette dokumentet er produsert elektronisk, og har derfor ingen signatur.

Vedlegg
1 77/47 søknad om fritak feiing og tilsyn

Nord Troms Brannvesen

9161 Burfjord

Storslett 23.10.16

Søknad om fritak fra feieavgift!

Søker er flyttet på sykehjem, og huset er ikke i bruk, og skal heller ikke brukes så lenge hun lever.

Skorsteinen er plombert i toppen, dette vil bli bekreftet av feier i løpet av uka, da det feies i området.

Avtalen det gjelder er:

Gbnr. 77/47

Elisif Gamst

Rotsundveien 736

9153 Rotsund

Mvh

På vegne av Elisif Gamst

Geir Wahlgren,

Familie forbindelse.

Til

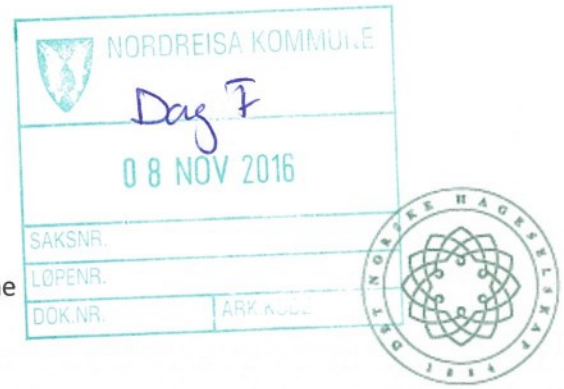

Nordreisa kommune

V/ Dag Funderud

NORDREISA HAGELAG

Hagelagets dugnad på trekanten! 19.10.2016

Trekanten på Storslett er et midtpunkt der alle i kommunen kan benytte den både til lek og rekreasjon.

Der har vi hatt glede med å bidra til beplantning for å pynte opp!

De første årene var flere av kommunens ansatte sammen med hagelagets medlemmer ivrige med dugnadsarbeidet.

I de senere år har det kun vært med en fra kommunen.

I år stilte det ingen opp fra kommunens side!

Det var ikke frest opp bedd eller gjort noe klart!

Våre medlemmer måtte spa opp beddene som er en tung og tidkrevende jobb!

Med dette ser vi oss nødt til å avslutte samarbeidet med planting av trekanten!

Med vennlig hilsen

Nordreisa Hagelag

v/leder

Silje Viken

Silje Viken

Nordreisa kommune
Utvikling

Yngve Mathisen
Holmboeveien 8
9151 STORSLETT

Delegert vedtak
Delegert utvalg miljø-, plan og utviklingsutvalget - nr. 196/16

Deres ref:	Vår ref (bes oppgitt ved svar):	Løpenr.	Arkivkode	Dato
	2016/1177-2	8032/2016	1942/31/12	07.10.2016

TILLATELSE TIL TILTAK UTEN ANSVARSRETT
BYGGETILLATELSE
Svar på søknad om byggetillatelse for tiltak etter plan- og bygningsloven § 20-2.
Vedtak hjemlet i delegeringsreglement vedtatt av Nordreisa kommunestyre i sak 71/95.

Byggested:	Holmboveien 8, 9151 STORSLETT	Gnr/Bnr:	31/12
Tiltakshaver:	Yngve Hallgeir Mathisen	Adresse:	Holmboveien 8, 9151 STORSLETT
Tiltakets art:	Frittliggende bygning- ikke over 70 m²	Bruksareal:	70 m²

Tillatelse:
I medhold av plan- og bygningsloven §§ 20-2 og 21-4 godkjennes søknad om tillatelse til tiltak uten ansvarsrett mottatt 03.10.2016 for oppføring av garasje.

Det vises for øvrig til søknadens vedlagte tegninger og situasjonskart.

Postadresse:
Postboks 174, N- 9156 Storslett
E-post:
postmottak@nordreisa.kommune.no

Besøksadresse:
Sentrum 17
Internett:
www.nordreisa.kommune.no

Telefon: + 47 77 58 00 00
Telefaks: + 47 77 77 07 01

Bankkonto: 4740.05.03954
Org.nr: 943 350 833

Planstatus:
LNFR i kommuneplanens arealdel.

Nabovarsling:
Naboer og gjenboere er varslet iht. pbl 2008 § 21-3 og SAK10 § 5-2.

Byggegrunn, miljøforhold mv:
I henhold til søknad ansees byggegrunn sikret i hht pbl 2008 § 28-1
(flom- og rasfare, forurenset grunn, natur- og miljøforhold)

Atkomst/avkjørsel:
Eiendommen anses å være sikret lovlig atkomst i samsvar med pbl 2008 § 27-4.

Vannforsyning og avløp:
Eiendommen anses for å være sikret lovlig vannforsyning og avløp i samsvar med pbl 2008 §§ 27-1 og 27-2.

Kultur- og fornminner:
Dersom det under utgraving i marka kommer fram gjenstander eller andre levninger som viser eldre aktivitet i område, må arbeidet stanses og melding sendes Sametinget og Kulturetaten, Troms fylkeskommune omgående jfr. kulturminnelovens § 8 andre ledd. (pbl 2008 § 21-5, SAK10 § 6-2).

Sikringstiltak ved byggearbeid:
Det vises til bestemmelsene i pbl 2008 § 28-2.

Avfall:
Alt avfall som tiltaket genererer, og som ikke gjenbrukes i egen virksomhet, må leveres til mottak godkjent av forurensningsmyndighetene. Viser for øvrig til avfallsforskrift kap. 15, Byggavfall.

Dokumentasjon ved tilsyn:
Kopi av denne tillatelse sammen med beskrivelse av tiltaket, godkjent situasjonsplan for plassering og tegninger skal være tilgjengelig på byggeplassen.

ØVRIGE LOVBESTEMMELSER:
Anmodning om ferdigattest:
Ved anmodning om ferdigattest, skal det sendes inn dokumentasjon for at sluttkontrollen ikke har avdekket feil eller mangler som hindrer ferdigattest, jf pbl 2008 § 21-10 og SAK10 § 8-1. Ved endringer som ikke krever egen søknad i forhold til tillatelsen, skal det innsendes oppdatert situasjonsplan og tegninger samt underretning om tiltakets plassering.

Bortfall av tillatelse:
Er tiltaket ikke satt i gang senest innen 3 år etter at tillatelse er gitt, faller den bort. Det samme gjelder hvis tiltaket innstilles i lengre tid enn 2 år, jf pbl 2008 § 21-9.

Klageadgang
Vedtaket kan påklages til ***kommunen.*** *Klagefristen er 3 uker regnet fra den dagen da brevet kom fram til påført adressat. Det er tilstrekkelig at klagen er postlagt innen fristens utløp. Klagen skal*

sendes skriftlig til den som har truffet vedtaket, angi vedtaket det klages over, den eller de endringer som ønskes, og de grunner du vil anføre for klagen. Dersom du klager så sent at det kan være uklart for oss om du har klaget i rett tid, bes du også oppgi når denne melding kommer frem. Viser til Forvaltningslovens § 28.

En slik klage kan føre til at avgjørelsen blir omgjort. Kommunen er ikke ansvarlig for tap som tiltakshaver måtte lide ved en slik omgjøring.

Ved all kontakt med avdelingen i denne sak, vennligst referer til saksnummer 2016/1177.

Med vennlig hilsen

Sigrid Birkelund
Byggesaksbehandler

Dette dokumentet er produsert elektronisk, og har derfor ingen signatur.

Nordreisa kommune
Utvikling

Marte Pettersen Aasvang
charlespaa87@gmail.com

Delegert vedtak
Delegert utvalg miljø-, plan og utviklingsutvalget - nr. 200/16

Deres ref:	Vår ref (bes oppgitt ved svar):	Løpenr.	Arkivkode	Dato
	2016/1178-2	8013/2016	1942/47/271	06.10.2016

BYGGETILLATELSE

Svar på søknad om byggetillatelse for tiltak etter plan- og bygningsloven § 20-1.
Vedtak hjemlet i delegeringsreglement vedtatt av Nordreisa kommunestyre i sak 71/95.

Byggested:	Bjørkvoll 7, 9152 SØRKJOSEN	Gnr/Bnr:	47/271
Tiltakshaver:	Marthe og Charles Pettersen Aasvang	Adresse:	Bjørkvoll 7, 9152 SØRKJOSEN
Ansvarlig søker:	BETONGSERVICE AS	Adresse:	Industriveien 24, 9152 SØRKJOSEN
Tiltakets art:	Tilbygg- over 50 m^2	Bruksareal:	50,6 m^2

Tillatelse:
Med hjemmel i plan- og bygningsloven (pbl) §§ 20-1 og 21-4 godkjennes søknad om tillatelse i ett trinn mottatt 01.10.2016 for oppføring av tilbygg til enebolig.

Det vises for øvrig til søknadens vedlagte tegninger, situasjonskart og erklæringer om ansvarsrett.

Vedlagte erklæringer om ansvarsrett etter pbl § 23-3:

Foretak med sentral godkjenning:

Foretak	Godkjenningsområde
Betongservice AS Org.nr. 944896600	SØK - Ansvarlig søker, tiltakskl. 1 Ansvarsområde: Komplett byggesøknad
Betongservice AS Org.nr. 944896600	PRO – Ansvarlig prosjekterende, tiltakskl. 1 Ansvarsområde: Arkitektonisk og konstruksjonssikkerhet.
Betongservice AS Org.nr. 944896600	UTF - Ansvarlig utførende, tiltakskl. 1 Ansvarsområde: Bygning og konstruksjoner.

SAKSUTREDNING/BEGRUNNELSE FOR VEDTAKET:

Planstatus:
Boligtomt i regulert boligfelt, id nr.: 19421979_003

Nabovarsling:
Naboer og gjenboere er varslet iht. pbl 2008 § 21-3 og SAK10 § 5-2.

Gjennomføringsplan:
Gjennomføringsplan foreligger jf. pbl 2008 § 21-2, og SAK10 § 5-3

Administrasjonens drøfting/begrunnelse:
Foretakene som erklærer ansvarsrett, bekrefter at de oppfyller pbl 2008 § 22-1 og SAK10 §§ 10-1 og 10-2 til ansvarsrett for angitte fagområder.

Til arbeid som krever ansvarsrett og ansvarlig foretak ikke selv utfører, eller har nødvendig kompetanse for å utføre, skal ansvarlig foretak forvisse seg om at innleid foretak tilfredsstiller forskriftens krav til kompetanse for sitt fag og har kontrollsystemet på plass.

Det er ansvarlig søkers ansvar å påse at alle fag er dekket med ansvarsrett før arbeidet igangsettes jf. pbl § 23-4.

Byggegrunn, miljøforhold mv:
I henhold til søknad ansees byggegrunn sikret i hht pbl 2008 § 28-1
(flom- og rasfare, forurenset grunn, natur- og miljøforhold)

Atkomst/avkjørsel:
Eiendommen anses å være sikret lovlig atkomst i samsvar med pbl 2008 § 27-4.

Vannforsyning og avløp:
Eiendommen anses for å være sikret lovlig vannforsyning og avløp i samsvar med pbl 2008 §§ 27-1 og 27-2.

Kultur- og fornminner:
Dersom det under utgraving i marka kommer fram gjenstander eller andre levninger som viser

eldre aktivitet i område, må arbeidet stanses og melding sendes Sametinget og Kulturetaten, Troms fylkeskommune omgående jfr. kulturminnelovens § 8 andre ledd. (pbl 2008 § 21-5, SAK10 § 6-2).

Øvrige opplysninger:
For ordens skyld minnes om noen forhold som tiltakshaver må være oppmerksom på:
Utnyttingsgraden av tomten har nådd sin øvre grense og det kan ikke bygges mer etter nåværende reguleringsplan.

Sikringstiltak ved byggearbeid:
Det vises til bestemmelsene i pbl 2008 § 28-2.

Avfall:
Alt avfall som tiltaket genererer, og som ikke gjenbrukes i egen virksomhet, må leveres til mottak godkjent av forurensningsmyndighetene. Viser for øvrig til avfallsforskrift kap. 15, Byggavfall.

Dokumentasjon ved tilsyn:
Kopi av denne tillatelse sammen med beskrivelse av tiltaket, godkjent situasjonsplan for plassering Tegninger og ansvarsretter skal være tilgjengelig på byggeplassen.

ØVRIGE LOVBESTEMMELSER:
Anmodning om ferdigattest:
Ved anmodning om ferdigattest, skal det sendes inn dokumentasjon for at sluttkontrollen ikke har avdekket feil eller mangler som hindrer ferdigattest, jf. pbl 2008 § 21-10 og SAK10 § 8-1. Ved endringer som ikke krever egen søknad i forhold til tillatelsen, skal det innsendes oppdatert situasjonsplan og tegninger samt underretning om tiltakets plassering.

Bortfall av tillatelse:
Er tiltaket ikke satt i gang senest innen 3 år etter at tillatelse er gitt, faller den bort. Det samme gjelder hvis tiltaket innstilles i lengre tid enn 2 år, jf. pbl 2008 § 21-9.

Klageadgang
Vedtaket kan påklages til ***kommunen.*** *Klagefristen er 3 uker regnet fra den dagen da brevet kom fram til påført adressat. Det er tilstrekkelig at klagen er postlagt innen fristens utløp. Klagen skal sendes skriftlig til den som har truffet vedtaket, angi vedtaket det klages over, den eller de endringer som ønskes, og de grunner du vil anføre for klagen. Dersom du klager så sent at det kan være uklart for oss om du har klaget i rett tid, bes du også oppgi når denne melding kommer frem. Viser til Forvaltningslovens § 28.*

En slik klage kan føre til at avgjørelsen blir omgjort. Kommunen er ikke ansvarlig for tap som tiltakshaver måtte lide ved en slik omgjøring.

Ved all kontakt med avdelingen i denne sak, vennligst referer til saksnummer 2016/1178.

Med vennlig hilsen

Sigrid Birkelund
Byggesaksbehandler

Dette dokumentet er produsert elektronisk, og har derfor ingen signatur.

Betongservice AS	byggfag@betongservice.net

Nordreisa kommune
Utvikling

Kjell Johansen
Häggvegen 7
S-66011 Billingfors
Sverige

Delegert vedtak
Delegert utvalg miljø-, plan og utviklingsutvalget - nr. 194/16

Deres ref:	Vår ref (bes oppgitt ved svar):	Løpenr.	Arkivkode	Dato
	2016/1165-3	7987/2016	1942/81/1	06.10.2016

Delegert vedtak - søknad om deling av eiendom 1942/81/1

Søknad om deling av grunneiendom og kart over reguleringsplan Storsletta hyttefelt med tilsammen tre hyttetomter.

Vurderinger:
Det søkes om fradeling av tre tomter for fritidsformål fra gnr 81 bnr 1. De omsøkte tomtene ligger innenfor arealet som er godkjent i reguleringsplan for Storsletta hyttefelt den 09.12.2013. Plassering og utforming er jfr reguleringsplan og bestemmelsene for hyttefeltet.

I plankartet har tomtene følgende arealer:

- tomt nr 4: 1,6 daa
- tomt nr 12: 1,2 daa
- tomt nr 14: 1,3 daa

Vedtak:
Deling av tomt nr 4, 12 og 14 fra gnr 81, bnr 1 godkjennes som omsøkt jfr. plan- og bygningsloven § 20-1m, matrikkelloven § 6a. Plassering, størrelse og utforming er jfr. godkjent reguleringsplan og bestemmelsene i planen.

Klageadgang
*Vedtaket kan påklages til **Nordreisa kommune.** Klagefristen er 3 uker regnet fra den dagen da brevet kom fram til påført adressat. Det er tilstrekkelig at klagen er postlagt innen fristens utløp.*

Postadresse:
Postboks 174, N- 9156 Storslett
E-post:
postmottak@nordreisa.kommune.no

Besøksadresse:
Sentrum 17
Internett:
www.nordreisa.kommune.no

Telefon: + 47 77 58 00 00
Telefaks: + 47 77 77 07 01

Bankkonto: 4740.05.03954
Org.nr: 943 350 833

Klagen skal sendes skriftlig til den som har truffet vedtaket, angi vedtaket det klages over, den eller de endringer som ønskes, og de grunner du vil anføre for klagen. Dersom du klager så sent at det kan være uklart for oss om du har klaget i rett tid, bes du også oppgi når denne melding kommer frem.

Med vennlig hilsen

May Halonen
Virksomhetsleder
Tlf 77588042
Mail: may.halonen@nordreisa.kommune.no

Til info er det opplyst i søknadene at gebyrer vedrørende tomt nr 12 sendes Marius Johansen og gebyrer vedrørende tomt nr 4 og 14 sendes grunneier.

Etter at tomtene er oppmålt og tinglyst med eget bruksnummer, må grunneier sørge for å utstede skjøte til de nye eierne. Skjøtet må sendes for tinglysning for at hjemmelsoverdragelsen skal kunne gjennomføres. Sammen med skjøtet må de nye eierne legge med en egenerklæring om konsesjonsfrihet som er undertegnet av nye eiere og bekreftet av kommunen. Opplysninger om dette kan fås hos saksbehandler hvis det er nødvendig.

Kopi til:

Marius Johansen	Moan 31	9151	STORSLETT
Peter Johansen	Bentojordvegen 13	9006	TROMSØ

Nordreisa kommune
Utvikling

Einar Giæver
Mor Lyngsplass 4
9159 HAVNNES

Delegert vedtak
Delegert utvalg miljø-, plan og utviklingsutvalget - nr. 197/16

Deres ref:	Vår ref (bes oppgitt ved svar):	Løpenr.	Arkivkode	Dato
	2016/1186-2	8050/2016	1942/80/1	07.10.2016

Delegert vedtak - søknad om deling av festetomt gnr 80/1 festenr 7

Henvisning til delegasjon: Delegasjonsreglement vedtatt av Nordreisa kommunestyre sak 57/16.
Henvisning til lovverk: Matrikkellovens §§ 6 og 33, plan- og bygningsloven § 20-1.

Vi viser til søknad om deling av inntil 9 daa bebygd festetomt nr 7 på gnr 80, bnr 1 til fortsatt boligformål.

Saksopplysninger:
Søker: Einar Giæver, Mor Lyngsplass 4, 9159 Havnnes
Erverver: Ole Alexander Olsen, Østre Abuveien 711, 2450 Rena

Den bebygde festetomta ligger på Havnnes på Uløya. I søknaden ser det ut som at eiendommen ønskes fradelt i to boligtomter. I tlf med grunneier den 7.10.16 er det avklart at eiendommen søkes fradelt som en eiendom med et selvstendig gårds- og bruksnummer. Bygdeveien deler eiendommen, men det skal likevel være et bruksnummer.

Vurdering i forhold til lovverket:
Forholdet om innløsing av festetomter er utdypet i brev av 29. juni 2007 fra Miljødepartementet til Fylkesmennene. Konklusjonen på dette er at det ikke er mulig å få gjennomført innløsning uten at det samtidig opprettes en ny grunneiendom (nytt gnr/bnr). Derfor må systemet i plan- og bygningsloven og matrikkelloven følges i slike tilfeller, herunder systemet med at delingstillatelse etter plan- og bygningsloven må innhentes.

Bakgrunnen for presiseringen fra departementets side er at det er et overordna ønske fra lovgivers side om å legge til rette for den som eier bygget/byggene, også skal kunne bli eier av tomta. Videre at når en tomt er festet bort til et spesielt formål, må dette regnes som en endelig disposisjon i relasjon til framtidig råderett over tomten. Verken bortfester eller andre bør da kunne regne med at tomta senere skal kunne komme tilbake til hovedeiendommen. Kommunen kan heller ikke nekte å innvilge

Postadresse:
Postboks 174, N- 9156 Storslett
E-post:
postmottak@nordreisa.kommune.no

Besøksadresse:
Sentrum 17
Internett:
www.nordreisa.kommune.no

Telefon: + 47 77 58 00 00
Telefaks: + 47 77 77 07 01

Bankkonto: 4740.05.03954
Org.nr: 943 350 833

søknaden selv om søknaden er i strid med plan- og bygningslovgivningen, f.eks i strid med gjeldene arealplan.

Siden fradeling er til uendret bruk og ikke til ulempe for interesser, tillates deling som omsøkt. Delingen medfører ikke noen reell bruksendring av eiendommen. Saken anses å ikke berøre regionale sektorinteresser og har dermed ikke vært på høring.

I matrikkelen er gnr 80, bnr 1, festenr 7 oppgitt til å være 8977,3 daa. Ved søknaden er det vedlagt et tegnet kart fra 1978 som ser ut til å være fra da festetomt nr 35 ble opprettet. Her er målene på feste nr 7 oppgitt til å være 90 m x 100 m, altså totalt 9000 m^2. Siden festenr 7 fortsatt er i underkant av 9 daa, etter at feste nr 35 er fradelt, kan det se ut som at arealet til bygdeveien ikke er inkludert i de 100 meterene som er oppgitt på kartet. Altså at grensen mot sørvest er ca 100 m + bredden av bygdeveien.

Av kart ser vi at adkomsten til festetomta gnr 80, bnr 1 festenr 35 går fra bygdeveien via den omsøkte festetomta. Det må sikres at denne tomta får tinglyst rett til adkomst via den nye eiendommen.

Vedtak:
Nordreisa kommune viser til plan- og bygningsloven § 20-1 og matrikkellovens § 6 og godkjenner fradeling av inntil 9000 m^2 bebygd festenr 7 fra eiendom gnr. 80, bnr. 1 som omsøkt. Vi legger vekt på at dette er en bebygd festet eiendom fra før, at delingen ikke kan nektes og at formålet med delingen er til uendra formål.

Det settes følgende vilkår:

- Adkomsten fra offentlig vei til gnr 80, bnr 1, feste nr 35 må sikres med tinglyst rettighet.
- Det nye bruksnummeret skal erstatte det tidligere festenummeret.
- Hvis det under arbeidet i jorden kommer fram gjenstander eller andre levninger som viser eldre aktivitet i området må arbeidet stanses og melding sendes Samisk kulturminneråd og Kulturetaten, Troms fylkeskommune, jfr Kulturminneloven § 8 andre ledd.
- Jfr plan- og bygningslovens § 21-9 vil tillatelse til tiltak etter § 20-1 første ledd bokstav m, falle bort dersom det ikke er rekvirert oppmålingsforretning etter lov om eigedomsregistrering § 6 innen 3 år etter at tillatelsen ble gitt, eller dersom matrikkelføring vil være i strid med lov om eigedomsregistrering.

Klageadgang

*Vedtaket kan påklages til **Nordreisa kommune.** Klagefristen er 3 uker regnet fra den dagen da brevet kom fram til påført adressat. Det er tilstrekkelig at klagen er postlagt innen fristens utløp.*
Klagen skal sendes skriftlig til den som har truffet vedtaket, angi vedtaket det klages over, den eller de endringer som ønskes, og de grunner du vil anføre for klagen. Dersom du klager så sent at det kan være uklart for oss om du har klaget i rett tid, bes du også oppgi når denne melding kommer frem.

Med vennlig hilsen

May Halonen
Virksomhetsleder
Tlf 77588042
Mail: may.halonen@nordreisa.kommune.no

Kopi til:
Ole Aleksander Olsen, Østre Åbuveien 711, 2450 RENA

Oppmålingsgebyr blir ettersendt til kjøper. Det er mulig at oppmålingen gjennomføres allerede i uke 41/16.

Nordreisa kommune
Utvikling

Trygve Løvoll
Latteren 109
9153 ROTSUND

Delegert vedtak
Delegert utvalg miljø-, plan og utviklingsutvalget - nr. 207/16

Deres ref:	Vår ref (bes oppgitt ved svar):	Løpenr.	Arkivkode	Dato
	2016/1051-2	8619/2016	1942/49/38	28.10.2016

Delegert vedtak - søknad om deling gnr 49/21 og 49/38

Henvisning til delegasjon: Delegasjonsreglement vedtatt av Nordreisa driftsutvalg sak 67/06.
Henvisning til lovverk: Jordloven § 12, matrikkellovens § 6, plan- og bygningsloven § 20-1.

Saksopplysninger:
Eiendommen gnr 49, bnr 21 ligger i Bakkeby og eies av Trygve Løvoll. Parsellen som søkes fradelt skal være tilleggsareal til den bebygd boligtomta gnr 49, bnr 38, og samtidig grensene justeres slik at en liten del av 49/38 gå tilbake til 49/21. Det omsøkte arealet er oppgitt til å være ca 615 m2.

I følge gårdskart fra Skog og landskap er gnr 49/21 i driftsenhet med 49/12 og grunneiendommene har et totalareal på 350,1 daa. Av dette er 23,5 daa fulldyrka jord, 5 daa innmarksbeite, 51,3 daa skog på middels bonitet, 6,4 daa skog på lav bonitet, 156,3 daa uproduktiv skog, og 107,6 daa annet areal som myr, fjell og bebygd areal.

Det omsøkte arealet er oppgitt til å være 625 m2 og består av det som er benevnt som jorddekt fastmark og innmarksbeite.

Planstatus
Eiendommen er i kommuneplanen definert som landbruk, natur- eller friluftsområde, samt reindrift. Deling som medfører annen bruk skal i utgangspunktet sendes for høring slik at statlig og/eller regional myndigheter kan komme med uttalelser i saker som angår nasjonale og regionale interesser. Men fradeling kan likevel skje der den fradelte eiendommen skal benyttes til samme formål som tidligere, såkalt fradeling til uendret bruk. Fylkesmannen i Troms har uttalt at det generelt kan sies at en bebygd boligtomt i LNFR område som søkes fradelt til fortsatt boligformål, og hvor bygget ikke var satt opp til annet formål, ikke kommer inn under tiltak som skal sendes på høring. Det betyr at i fradelingsaker til uendret bruk, kan det arealet som faktisk er benyttet som boligtomt, fradeles uten dispensasjon.

Postadresse:
Postboks 174, N- 9156 Storslett
E-post:
postmottak@nordreisa.kommune.no

Besøksadresse:
Sentrum 17
Internett:
www.nordreisa.kommune.no

Telefon: + 47 77 58 00 00
Telefaks: + 47 77 77 07 01

Bankkonto: 4740.05.03954
Org.nr: 943 350 833

I dette tilfellet er det omsøkte tilleggsarealet ikke bebygd, men det ser ut som at noen uthus er litt over grensen, og tilleggsarealet er til bebygd boligtomt. Vi ser ikke at det i dette tilfellet er regionale eller nasjonale interesser som må ivaretas eller er til hinder for en utvidelse av tomta med 20 m langs veien og velger derfor å anse saken for å ikke være en dispensasjon.

Vurdering i forhold til Jordloven:
I jordlovens § 1 står det at: *Arealressursane bør disponerast på ein måte som gir ein tenleg, variert bruksstruktur ut frå samfunnsutviklinga i området og med hovudvekt på omsynet til busetjing, arbeid og driftsmessig gode løysingar. Ein samfunnsgagnleg bruk inneber at ein tek omsyn til at ressursane skal disponerast ut frå framtidige generasjonar sine behov.*

Etter Jordlovens § 12 kan man gi delingsforbud eller samtykke. Formålet med forbud er å sikre og samle ressursene på bruket for nåværende og framtidige eiere. For å samtykke til deling må enten samfunnsmessige interesser av stor vekt tale for det, eller at deling er forsvarlig ut i fra hensynet til den avkastning eiendommen kan gi.

Det er ikke selvstendig drift på eiendommen og vi har ikke opplysninger om når tid det opphørte. Dyrka marka på driftsenheten er for tiden ikke i drift. Vi kan ikke se at delingen fører til en vesentlig reduksjon i eiendommens ressursgrunnlag i og med at det er oppgitt av grensen for utvidelsen av boligtomta skal følge kanten av en grøft som ligger i mellom boligtomta og dyrkamarka

I jordlovens § 12, fjerde ledd står det: *En kan gå lenger i å tillate fradeling til boligformål enn tidligere. Regelen er ment å gjelde hensynet til bosetting generelt, ikke bare hensynet til bosetting på landbrukseiendommer.*

Tilleggsarealet blir en forlengelse av tomta langs veien slik at den strekker seg fra avkjørselen og mot høydekoten mot bekken, samt opp mot grøfta på øversiden av dagens grenser på tomta. Det totale tilleggsarealet er oppgitt til å bli ca 615 m2 og det totale arealet på gnr 49, bnr 38 vil bli ca 1500 m2 og mer tilpasset arealet som er i bruk pr i dag. Det er positivt med litt større boligtomter i distriktene enn det som er vanlig i regulert området.

Vurdering i forhold til plan- og bygningsloven:
I flg. plan- og bygningslovens § 26-1 må det ikke opprettes en ny grunneiendom, ny anleggseiendom eller endring av eksisterende eiendomsgrense på en slik måte at det oppstår forhold som strider mot denne lov, forskrift, vedtekt eller plan. Dette må ikke gjøres på en slik måte at det dannes tomter som er uegnet til bebyggelse på grunn av sin størrelse, form eller plassering etter reglene i denne lov. Dette gjelder tilleggsareal til eksisterende og bebygd boligtomt og vi gjør derfor ikke noen nærmere vurderinger i henhold til disse forholdene i plan- og bygningsloven. Samtidig som det søkes delt tilleggsareal til fra gnr 49. bnr 21 til bnr 38, vil et lite hjørne av bnr 38 bli tilbakeført til bnr 21. Dette vil antakelig kunne gjøres som en grensejustering.

Vurdering i forhold til naturmangfoldloven:
Alle tiltak må vurderes opp mot naturmangfoldsloven som tok til å gjelde fra 1.7.2009. I naturmangfoldslovens § 1 heter det: *Lovens formål er at naturen og dens biologiske, landskapsmessige og geologiske mangfold og økologiske prosesser tas vare på ved bærekraftig bruk og vern, også slik at den gir grunnlag for menneskenes virksomhet, kultur, helse og trivsel, nå og i fremtiden, også som grunnlag for samisk kultur.*

I og med at det omsøkte området er bebygd og tilleggsarealet er definert som tidligere innmarksbeite, kan vi ikke se nytten av å vurdere prinsippene i naturmangfoldloven.

Samlet vurdering

Oppsummert kan vi ikke se at det er forhold som taler mot at deling kan innvilges. Det er positivt at bebygde boligtomter i distriktene er litt større, noe som også er positivt for framtidig bosetting. I tillegg ligger tomta med det nye tilleggsarealet godt arrondert på nedsiden av grøfta som skiller tomta og dyrkamarka.

Vedtak:
Nordreisa kommune godkjenner fradeling av ca 615 m2 som tilleggsareal til boligformål fra eiendom gnr 49, bnr 21 til eiendom gnr 49, bnr 38 i Nordreisa kommune. Delingen godkjennes jfr jordlovens § 12, matrikkellovens § 6 og plan- og bygningsloven §§ 20-1-m.

Delingen er tilleggsareal til boligformål. Delingen vil derfor ikke vil komme i konflikt med landbruksinteresser, natur- og kulturmiljø og friluftslivet i området siden tomta området allerede er delvis tatt i bruk til det som det søkes til. Fradelingen har lite å si for ressursgrunnlaget på eiendommen og samfunnsinteresser taler for deling. Arealet ligger også godt plassert arronderingsmessig. Etablering av større boligtomter i distriktet er positivt for bosettingen.

Det settes følgende vilkår:

- Det omsøkte tilleggsarealet sammenføyes med gnr 49, bnr 38.
- Arealet på bnr 38 som er på øversiden av grøfta, grensejusteres tilbake til bnr 21.
- Eventuelle nye byggetiltak kan ikke igangsettes før byggesøknad er levert, søknaden er behandlet og godkjenning er gitt.
- Dersom det under eventuelt arbeid i marken oppdages gjenstander eller spor etter tidligere menneskelig aktivitet i omsøkte areal, må arbeidet stanses og melding straks sendes Sametinget og Troms fylkeskommune, kulturetaten jf. kulturminnelovens § 8, 2. ledd.
- Jfr plan- og bygningslovens § 21-9 vil tillatelse til tiltak etter § 20-1 første ledd bokstav m falle bort dersom det ikke er rekvirert oppmålingsforretning innen 3 år etter at tillatelsen ble gitt, eller dersom matrikkelføring vil være i strid med lov om matrikkelloven.

Klageadgang
*Vedtaket kan påklages til **Nordreisa kommune.** Klagefristen er 3 uker regnet fra den dagen da brevet kom fram til påført adressat. Det er tilstrekkelig at klagen er postlagt innen fristens utløp.*
Klagen skal sendes skriftlig til den som har truffet vedtaket, angi vedtaket det klages over, den eller de endringer som ønskes, og de grunner du vil anføre for klagen. Dersom du klager så sent at det kan være uklart for oss om du har klaget i rett tid, bes du også oppgi når denne melding kommer frem.

Vedlegg til Løvoll som er grunneier: Faktura for behandlingsgebyr av saken

Med vennlig hilsen

May Halonen
Virksomhetsleder

Kopi til:
Kjell Olsen Kvartsveien 14 9800 VADSØ

Nordreisa kommune
Utvikling

Olav Inge Arild
Gråsandveien 44
9181 HAMNEIDET

Delegert vedtak
Delegert utvalg miljø-, plan og utviklingsutvalget - nr. 204/16

Deres ref:	Vår ref (bes oppgitt ved svar):	Løpenr.	Arkivkode	Dato
	2016/417-7	8387/2016	1942/86/1	19.10.2016

Delegert vedtak - søknad om deling gnr 86, bnr 1

Delegasjon jfr vedtak i kommunestyret sak 57/16.

Henvisning til lovverk:
Jordloven §§ 9 og 12
Matrikkellovens § 6
Plan- og bygningsloven §§ 1-8, 19-2, 20-1, 26-1, 27-1, 27-2, 27-4 og 28-1

Saksopplysninger:

Grunneier er Olav Inge Arild. Det søkes om fradeling av tilleggsareal på ca 1700 m2 fra gnr 86, bnr 1 til den bebygd boligtomta gnr 86, bnr 22.

Eiendommen ligger på Hamneidet, langs den kommunale Gråsandveien, om lag ca 30 km fra Storslett sentrum. I følge gårdskart fra Skog og landskap har eiendom gnr 86, bnr 1 et totalareal på 1298,2 daa. Av dette er 2,4 daa tidligere innmarksbeite, 836,5 daa uproduktiv skog, 151,3 daa myr, 206,1 daa jorddekt fastmark, 101,1 daa skrinn fastmark og 0,6 daa ikke klassifisert areal. I flg gårdskart består det omsøkte arealet av uproduktiv skog. Iflg tlf med grunneier er det opplyst at tilleggsarealet ikke skal bebygges og det skal derfor ikke gjøres markinngrep på arealet.

Planstatus
Tomtene er i kommuneplanen definert som LNFR, områder som skal brukes og sikres for landbruksproduksjon, herunder jordbruk, skogbruk og reindrift, og/eller som skal bli liggende som naturområder og områder for friluftsliv. Det er derfor nødvendig med dispensasjon fra plan- og bygningsloven § 19-2.

Postadresse:
Postboks 174, N- 9156 Storslett
E-post:
postmottak@nordreisa.kommune.no

Besøksadresse:
Sentrum 17
Internett:
www.nordreisa.kommune.no

Telefon: + 47 77 58 00 00
Telefaks: + 47 77 77 07 01

Bankkonto: 4740.05.03954
Org.nr: 943 350 833

I plan og bygningsloven av 27.06.08 § 19-2 heter det: *"at dispensasjon ikke kan gis dersom hensynene bak bestemmelsen det dispenseres fra, eller hensynene i lovens formålsbestemmelse, blir vesentlig tilsidesatt. I tillegg må fordelene ved å gi dispensasjon være klart større enn ulempene etter en samlet vurdering. Det kan ikke dispenseres fra saksbehandlingsregler."*

Før det gjøres vedtak skal blant annet fylkeskommunen og statlig myndighet, hvis saksområde blir direkte berørt, være gitt mulighet til å uttale seg. Ved vurderingen av om det skal gis dispensasjon fra planer skal statlige og regionale rammer og mål tillegges særlig vekt. Kommunen bør heller ikke dispensere fra planer, lovens bestemmelser om planer og forbudet i § 1-8 når en direkte berørt statlig eller regional myndighet har uttalt seg negativt om dispensasjonssøknaden.

Høring:
Søknaden er registrert innlevert den 07.04.16 og ble sendt på høring 23.05.16. Troms fylkeskommune, ved kulturetaten, varslet i brev av 22.06.16 og at de ønsket å befare eiendommen. Resultatet etter befaringen er sendt fra fylkeskommunen den 23.08.16, men kommunen har ikke mottatt dette før brevet ble etterspurt den 14.10.16. Sametinget ga sin uttalelse i brev av 26.06.16.

Vurdering i forhold jordloven og landbruket i området:
I jordlovens § 1 står det: *Arealressursane bør disponerast på ein måte som gir ein tenleg, variert bruksstruktur ut frå samfunnsutviklinga i området og med hovudvekt på omsynet til busetjing, arbeid og driftsmessig gode løysingar.*

Ein samfunnsgagnleg bruk inneber at ein tek omsyn til at ressursane skal disponerast ut frå framtidige generasjonar sine behov. Forvaltinga av arealressursane skal vera miljøforsvarleg og mellom anna ta omsyn til vern om jordsmonnet som produksjonsfaktor og ta vare på areal og kulturlandskap som grunnlag for liv, helse og trivsel for menneske, dyr og planter.
I jordlovens § 9 står det: *Dyrka jord må ikkje brukast til føremål som ikkje tek sikte på jordbruksproduksjon. Dyrkbar jord må ikkje disponerast slik at ho ikkje vert eigna til jordbruksproduksjon i framtida…*

I jordlovens § 12 står det: *Deling av eigedom som er nytta eller kan nyttast til jordbruk eller skogbruk må godkjennast av departementet. Det same gjeld forpakting, tomtefeste og liknande leige eller bruksrett til del av eigedom når retten er stifta for lengre tid enn 10 år eller ikkje kan seiast opp av eigaren (utleigaren). Med eigedom meiner ein òg rettar som ligg til eigedomen og partar i sameige.*
Skal dyrka jord takast i bruk til andre formål enn jordbruksproduksjon, eller skal dyrkbar jord takast i bruk slik at ho ikkje vert eigna til jordbruksproduksjon i framtida, kan samtykke til deling ikkje givast utan at det er gitt samtykke til omdisponering etter § 9….
…Sjølv om det etter tredje ledd ikkje ligg til rette for å gi samtykke til deling, kan samtykke givast dersom deling vil vareta omsynet til busetjinga i området.

Det er ingen aktive bruk igjen i dette området av kommunen. Vi har heller ikke opplysninger om når tid drifta på denne eiendommen ble avviklet. Eiendommen har lite ressurser for selvstendig og økonomisk drift og vi kan ikke vektlegge landbrukshensynet i nevneverdig grad. I kart hos Skog og landskap er den omsøkte parsellen definert som uproduktiv skog. Det er positivt med litt større boligtomter i distriktene.

Vurdering i forhold til plan- og bygningsloven:

I flg. plan- og bygningslovens § 26-1 må det ikke opprettes en ny grunneiendom, ny anleggseiendom eller endring av eksisterende eiendomsgrense på en slik måte at det oppstår forhold som strider mot denne lov, forskrift, vedtekt eller plan. Dette må ikke gjøres på en slik måte at det dannes tomter som er uegnet til bebyggelse på grunn av sin størrelse, form eller plassering etter reglene i denne lov.
Søknaden går ut på tilleggsareal til boligtomt, og vi har fått opplyst at det ikke skal bygges noe på arealet. Vi har derfor ikke vurdert nærmere forhold rundt vann- og avløpsanlegg. Heller ikke det som angår adkomst.

I flg § 28-1 kan grunn bare bebygges eller eiendom opprettes dersom det er tilstrekkelig sikkerhet mot fare eller vesentlig ulempe som følge av natur- eller miljøforhold. Det samme gjelder for grunn som utsettes for fare eller vesentlig ulempe som følge av tiltak.

Kulturminner
Det omsøkte tilleggsarealet ligger inntil et felt som er registrert i Askeladden som er Riksantikvarens offisielle database over fredete kulturminner og kulturmiljøer i Norge. Feltet har idnr 67472 som har vernestatus automatisk fredet og er merket med art bosetning-aktivitetsområde. Det er presisert at det ikke skal gjøres markinngrep på arealet. Slik det omsøkte arealet er tegnet på kartet som følger søknaden, kommer det innenfor kulturminnefeltet og vi går derfor inn for at det totale omsøkte arealet reduseres fra 1700 m2 til totalt inntil 1300 m2. Dette for å sikre at tiltak på det omsøkte arealet ikke kommer i konflikt med området som allerede har fredningsstatus.

Sametinget ga sin uttalelse i saken i brev av 26.05.16 slik:
Siden det er snakk om en delingssak og det ikke skal gjøres inngrep på marken har vi ingen merknader til søknaden på det nåværende tidspunkt. Vi minner imidlertid om at delingsforslaget grenser opp til en automatisk fredet kulturminnelokalitet. Dersom det blir aktuelt med inngrep som berører marken på eiendommen må vi på forhånd få beskjed om dette slik at vi kan vurdere behov for befaring.

Alle samiske kulturminner eldre enn 100 år er automatisk freda ifølge kml. § 4 annet ledd. Mange av disse er fortsatt ikke funnet og registrert. Det er ikke tillatt å skade eller skjemme et freda kulturminne, eller sikringssonen på 5 meter rundt kulturminnet, jf. kml. §§ 3 og 6.
Vi viser til egen uttalelse fra Troms fylkeskommune.

Troms fylkeskommune skriver i brev av 22.06.16 følgende:
Søknaden gjelder tilleggsareal til eksisterende boligtomt. Tilleggsarealet dekker 1,7 daa og skal ikke bebygges. Kommunen opplyser videre at det ikke skal gjøres markinngrep på arealet. I sør grenser parsellen inn til en boplass fra steinalderen, idnr 67472 i den nasjonale kulturminnebasen Askeladden. Hamneidet er generelt rik på kulturminner. Denne boplassen består av synlige nedgravde hustufter i strandvoll. Det er også gjort funn av løse gjenstander.

Selv om det ikke skal gjøres markinngrep i området, har vi behov for å foreta en kontrollregistrering og kvalitetssikring av kartfestingen for boplassen før vi uttaler oss til delingssøknaden. Det er også nødvendig å undersøke om det kan finnes hittil ukjente kulturminner innenfor arealet gjennom synfaring og prøvestikking på arealet, slik at eier kan få vite om det følger særlige vernehensyn med tilleggsarealet. Undersøkelsen vil bli gjort uten kostnader for søker.

I brev av 23.08.16 (mottatt hos oss den 14.10.16) fra Troms fylkeskommune skriver de følgende:

Tilleggsarealet var bevokst med kratt og høg vegetasjon under befaringen 17. august. Det var derfor ikke mulig å etterprøve stedfestingen av kulturminnet idnr 67472. ***Ved eventuelle framtidige byggeplaner må søknad sendes på høring til kulturminneforvaltningen, slik at man unngår tiltak i strid med kulturminneloven.***

Reindrift
Reindriftsinteressene vil trolig ikke bli berørt av denne fradelingen fordi området allerede er mye bebygd. Vi kan heller ikke se at de omsøkte parsellene kommer i konflikt med trekk – og flyttelei.

Risikovurdering
Det omsøkte tilleggsarealet ligger i område som ifølge løsmassekart hos NGU kan inneholde ustabile grunnforhold som marin strandavsetning. I en delingssak på naboeiendommen 86/4 som nylig er sendt på høring, har Multiconsult vurdert området som trygt, og vi antar at dette også gjelder omsøkte tomt som ligger ca 100 m lenger øst. Grunneier har opplyst at det ikke skal bygges noe på tomta, og disse forholdene er derfor ikke nærmere vurdert.

Friluftsinteressene
Gnr 86, bnr 22 ligger på øversiden av den kommunale bygdeveien og tilleggsarealet til den allerede bebygd tomta er på øversiden av dette igjen. Vi kan ikke se at dette kommer i konflikt med allmennhetens ferdsel i strandsonen eller andre friluftsinteresser.

Naturmangfoldet:
Alle tiltak som berører natur må vurderes etter prinsippene i naturmangfoldlovens §§ 8-12 som tok til å gjelde fra 1.7.2009. I naturmangfoldlovens § 1 heter det: *Lovens formål er at naturen og dens biologiske, landskapsmessige og geologiske mangfold og økologiske prosesser tas vare på ved bærekraftig bruk og vern, også slik at den gir grunnlag for menneskenes virksomhet, kultur, helse og trivsel, nå og i fremtiden, også som grunnlag for samisk kultur.*

Dette vil si at når natur er berørt skal formålet og forvaltningsmålet i denne loven vurderes. Reglene for bærekraftig bruk og vern av naturen skal være førende.
Området er søkt opp i Miljødirektoratet sin Naturbase som er en offisiell oversikt over verneområde, statlig sikra friluftslivsområder og kartlagte områder med utvalgte naturtyper og økologiske funksjonsområde for prioriterte arter. Det er på den omsøkte parsellen eller i området ikke gjort funn av rødlistearter i kategoriene sårbar, nær truet, sterkt truet eller kritisk truet. Det er heller ikke registrert sårbare naturtyper i området.

Oppsummering
Det søkte tilleggsarealet er i kommuneplanen definert som landbruk, natur- eller friluftsområde, og det er nødvendig med dispensasjon fra Plan- og bygningsloven § 19-2.

Det er ikke landbruksdrift på eiendommen eller i området ellers og vi har derfor ikke gjort store vurderinger angående landbruksmessige forhold. Det søkes om tilleggsareal til etablert boligtomt og det er positivt med større boligtomter i distriktene.

Grunnforholdene er ikke vurdert i og med at det ikke skal bygges eller gjøres markinngrep på det omsøkte arealet. Tilleggsarealet ligger på øversiden av bygdeveien og vil ikke komme i konflikt med allmenhetens interesser og ferdsel i strandsonen. Vi kan heller ikke se at delingene kommer i konflikt med reindriftas virksomhet.

Det omsøkte arealet er oppgitt til å være 1700 m2. Det strekker seg i 5 meters bredde i østlig retning og 85 m fra Gråsandveien og oppover mot fylkesveien. Arealet vil med disse målene komme inn i kulturminneområdet som er markert som ASKID 67472. For at evt framtidige tiltak ikke skal komme i konflikt med kulturminnefeltet vil vi redusere det omsøkte tilleggsarealet til totalt inntil 1300 m2. Arealet begrenses i den totale lengden til ca 75 m, i stedet for 85 m som det var søkt om.

Ved denne reduksjonen av det omsøkte arealet kan vi oppsummert ikke se at ulempene ved en dispensasjon fra kommuneplanens arealdel til det omsøkte arealet, er større enn fordelene og vi er positive til dispensasjon og deling. Se kart i vedtak.

Det er viktig at grunneier forholder seg til kulturminnelovens bestemmelse i § 6 hvor det står at sikringssonen for tiltak er definert til et fem meters belte regnet fra kulturminnets synlige ytterkant. Se videre vilkår i vedtaket.

Vedtak:

Jfr plan- og bygningsloven §§ 20-1-m, 20-2 og 28-1 avslår Nordreisa kommune deling av inntil 1700 m2 fra gnr 86, bnr 1 som tilleggsareal til gnr 86, bnr 22 som omsøkt.

Vi begrunner det med at det omsøkte arealet vil komme innenfor grensene til kulturminnelokalitet, ASK idnr 67472, som er automatisk fredet jfr kulturminneloven § 4, 2. ledd.

Jfr plan- og bygningsloven §§ 20-1-m, 20-2 godkjenner Nordreisa kommune deling av inntil 1300 m2 fra gnr 86, bnr 1 som tilleggsareal til gnr 86, bnr 22. Arealet vil med dette ikke komme i konflikt med det registrerte kulturminnefeltet og sikringssonen rundt dette.

Nordreisa kommune godkjenner også deling jfr jordlovens § 12 av totalt inntil 1300 m2 fra gnr 86, bnr 1 som tilleggsareal til gnr 86, bnr 22. Det begrunnes med at eiendommen har lite ressurser for selvstendig og økonomisk drift og vi kan ikke vektlegge landbrukshensynet i nevneverdig grad. Det er heller ikke aktive bruk i drift i området og vernet av jordbruksareal er derfor ikke like sterkt.

Dispensasjon fra delings- og byggeforbudet i 100 meters beltet i strandsonen godkjennes jfr plan- og bygningsloven § 1-8, og kommuneplanens arealdel pkt 6.2.2. Det begrunnes med at tilleggsarealet til boligtomta ligger på øversiden av bygdeveien.

Dispensasjon fra kommuneplanens arealdel godkjennes jfr plan- og bygningslovens 19-2. Det begrunnes med at vi oppsummert ikke kan se at ulempene ved en dispensasjon fra kommuneplanens arealdel til de omsøkte tomtene, er større enn fordelene. Fradelingen har lite å si for ressursgrunnlaget på eiendommen og samfunnsinteresser taler for deling. Det er positivt med større boligtomter i distriktene noe som kan være med på å sikre bosettingen i området. Ved avgjørelsen er det også lagt vekt på at fradelingen trolig ikke vil komme i konflikt med natur- og kulturmiljø og friluftslivet i området siden dette gjelder et tilleggsareal til en allerede bebygd tomt. I tillegg er det opplyst at arealet ikke skal bebygges. Arealet er også redusert i forhold til det som det ble søkt om, slik at det ikke kommer i konflikt med kulturminnefeltet.

Delingstillatelsen er vurdert i forhold til formål og forvaltningsmål i Naturmangfoldloven og tiltaket har ingen innvirkning på prinsippene som skal vurderes i §§ 8-12.

Det settes følgende vilkår:

- Hvis det blir aktuelt med eventuelle framtidige byggeplaner eller markinngrep, må søknad sendes på høring til kulturminneforvaltningen, slik at man unngår tiltak i strid med kulturminneloven. Dette vil gjelde selv om vi har godkjent et mindre areal enn det var søkt om. Dette fordi det må undersøkes om det kan finnes hittil ukjente kulturminner.
- Dersom det under uansett arbeid i marken oppdages gjenstander eller spor etter tidligere menneskelig aktivitet i omsøkte areal, må arbeidet stanses og melding straks sendes Sametinget og Troms fylkeskommune, kulturetaten jf. kulturminnelovens § 8, 2. ledd. Det er ikke tillatt å skjemme et freda kulturminne, eller sikringssonen på 5 meter rundt kulturminnet, jfr kulturminneloven §§ 3 og 5.
- Jfr plan- og bygningslovens § 21-9 vil tillatelse til tiltak etter § 20-1 første ledd bokstav m falle bort dersom det ikke er rekvirert oppmålingsforretning innen 3 år etter at tillatelsen ble gitt, eller dersom matrikkelføring vil være i strid med lov om matrikkelloven.

Søkt:



Innvilget:



Klageadgang

*Vedtaket kan påklages til **Nordreisa kommune.** Klagefristen er 3 uker regnet fra den dagen da brevet kom fram til påført adressat. Det er tilstrekkelig at klagen er postlagt innen fristens utløp.*

Klagen skal sendes skriftlig til den som har truffet vedtaket, angi vedtaket det klages over, den eller de endringer som ønskes, og de grunner du vil anføre for klagen. Dersom du klager så sent at det kan være uklart for oss om du har klaget i rett tid, bes du også oppgi når denne melding kommer frem.

Med vennlig hilsen

May Halonen
Virksomhetsleder
Tlf 77588042
Mail: may.halonen@nordreisa.kommune.no

Kopi til:
Ivar Johansen Gråsandveien 52 9181 HAMNEIDET

Den videre saksgangen:
Søknaden er oversendt oppmålingskontoret, som i løpet av oppmålingssesongen sender faktura for oppmålings- og tinglysningsgebyr for tomta som er godkjent fradelt. Kartforretninger som krever arbeid i marken gjennomføres bare på snø- eller telefri mark. Normal oppmålingssesong er derfor i perioden fra og med juni til og med november. Når innbetaling av oppmålingsgebyr er registrert anses kartforretningen å være rekvirert, og tidspunkt for kartforretning blir fastsatt. Kartforretning må være rekvirert i løpet av 3 - tre år fra tillatelsen til deling ble gitt, ellers faller tillatelsen bort. I forkant av utmålingen vil du bli kontaktet. Dersom du har spesielle ønsker om tidspunkt for kartforretningen må du ta kontakt med oppmålingskontoret i god tid før oppmålingen.

Vi har for tiden liten kapasitet på oppmåling, og det er derfor ikke sikkert at vi rekker å gjøre denne jobben i 2016 før vinteren setter inn. Send en mail eller ring til saksbehandler i denne saken, hvis det er veldig viktig at oppmålingen må prioriteres i år.

Nordreisa kommune
Utvikling

Terje Trætten
Lars Hallensvei 24
SKJERVØY

Delegert vedtak
Delegert utvalg miljø-, plan og utviklingsutvalget - nr. 202/16

Deres ref:	Vår ref (bes oppgitt ved svar):	Løpenr.	Arkivkode	Dato
	2016/247-16	8310/2016	1942/86/4	17.10.2016

Delegert vedtak - søknad om deling gnr 86/4

Delegasjon jfr vedtak i kommunestyret sak 57/16.

Henvisning til lovverk:
Jordloven §§ 9 og 12
Matrikkellovens § 6
Plan- og bygningsloven §§ 1-8, 19-2, 20-1, 26-1, 27-1, 27-2, 27-4 og 28-1

Saksopplysninger
Grunneier er Signe Tretten, Skjervøy, men kontaktperson for søknaden er Terje Tretten som også er en av de som skal ha tomt. I tillegg er det Stig og Dag Tretten som skal ha en bebygd og en ubebygd tomt.

Eiendommen ligger på Hamneidet, langs den kommunale Gråsandveien, om lag ca 30 km fra Storslett sentrum. I følge gårdskart fra Skog og landskap har eiendom gnr 86, bnr 4 et totalareal på 46,2 daa. Av dette er 5,5 daa overflatedyrka jord, 35,5 daa uproduktiv skog, 5 daa jorddekt fastmark og 0,2 daa bebygd og annet areal.

Det søkes om fradeling av følgende:

Parsell nr	Formål	Areal ca	Erverver	Pr i dag
1	Bolig	1,1 daa	Terje Trætten	Bebygd med bolig
2	Hytte	0,6 daa	Stig H. Trætten	Garasje/hytte
3	Hytte	0,6 daa	Dag Trætten	Ubebygd, ny hytte skal oppføres

Postadresse:
Postboks 174, N- 9156 Storslett
E-post:
postmottak@nordreisa.kommune.no

Besøksadresse:
Sentrum 17
Internett:
www.nordreisa.kommune.no

Telefon: + 47 77 58 00 00
Telefaks: + 47 77 77 07 01

Bankkonto: 4740.05.03954
Org.nr: 943 350 833

Parsell nr 1 og 2 er altså bebygd fra før, mens parsell nr 3 er ubebygd. I flg gårdskart består arealet på parsell nr 3 for det meste av overflatedyrka jord som er dyrkbar. Av flybilde ser man at det ikke har vært høstet på veldig mange år.

Søknaden er mottatt 18.02.16 og var vedlagt uttalelse fra Troms fylkeskommune, samt en uttalelse fra Multiconsult om grunnforholdene. Kulturetaten hos fylkeskommunen var på befaring på eiendommen både sommeren 2015 og 2016 vedrørende plassering av hytte, adkomstvei, septiktank mm på tomt nr 3, med tanke på at det ikke måtte komme i konflikt med kulturminnefeltene i området. Siste brev fra fylkeskommunen er sendt ut den 23.08.16 men kommunen har ikke mottatt dette før den 14.10.16 etter at det ble etterspurt.

Planstatus
I plan og bygningsloven av 27.06.08 § 19-2 heter det: *"at dispensasjon ikke kan gis dersom hensynene bak bestemmelsen det dispenseres fra, eller hensynene i lovens formålsbestemmelse, blir vesentlig tilsidesatt. I tillegg må fordelene ved å gi dispensasjon være klart større enn ulempene etter en samlet vurdering. Det kan ikke dispenseres fra saksbehandlingsregler."*
Før det gjøres vedtak skal blant annet fylkeskommunen og statlig myndighet, hvis saksområde blir direkte berørt, være gitt mulighet til å uttale seg.

Ved vurderingen av om det skal gis dispensasjon fra planer skal statlige og regionale rammer og mål tillegges særlig vekt. Kommunen bør heller ikke dispensere fra planer, lovens bestemmelser om planer og forbudet i § 1-8 når en direkte berørt statlig eller regional myndighet har uttalt seg negativt om dispensasjonssøknaden.
I plan og bygningsloven § 1-8. - *Forbud mot tiltak mv. langs sjø og vassdrag – heter det:*
I 100-metersbeltet langs sjøen og langs vassdrag skal det tas særlig hensyn til natur- og kulturmiljø, friluftsliv, landskap og andre allmenne interesser.

Vurdering i forhold jordloven og landbruket i området:
I jordlovens § 1 står det: *Arealressursane bør disponerast på ein måte som gir ein tenleg, variert bruksstruktur ut frå samfunnsutviklinga i området og med hovudvekt på omsynet til busetjing, arbeid og driftsmessig gode løysingar.*

Ein samfunnsgagnleg bruk inneber at ein tek omsyn til at ressursane skal disponerast ut frå framtidige generasjonar sine behov. Forvaltinga av arealressursane skal vera miljøforsvarleg og mellom anna ta omsyn til vern om jordsmonnet som produksjonsfaktor og ta vare på areal og kulturlandskap som grunnlag for liv, helse og trivsel for menneske, dyr og planter.

I jordlovens § 9 står det: *Dyrka jord må ikkje brukast til føremål som ikkje tek sikte på jordbruksproduksjon. Dyrkbar jord må ikkje disponerast slik at ho ikkje vert eigna til jordbruksproduksjon i framtida…*

I jordlovens § 12 står det: *Deling av eigedom som er nytta eller kan nyttast til jordbruk eller skogbruk må godkjennast av departementet. Det same gjeld forpakting, tomtefeste og liknande leige eller bruksrett til del av eigedom når retten er stifta for lengre tid enn 10 år eller ikkje kan seiast opp av eigaren (utleigaren). Med eigedom meiner ein òg rettar som ligg til eigedomen og partar i sameige.*

Skal dyrka jord takast i bruk til andre formål enn jordbruksproduksjon, eller skal dyrkbar jord takast i bruk slik at ho ikkje vert eigna til jordbruksproduksjon i framtida, kan samtykke til deling ikkje givast utan at det er gitt samtykke til omdisponering etter § 9….
...Sjølv om det etter tredje ledd ikkje ligg til rette for å gi samtykke til deling, kan samtykke givast dersom deling vil vareta omsynet til busetjinga i området.

Tomt nr 3 er ubebygd og er plassert på tidligere overflate dyrka jord. Forbudet om omdisponering gjelder dyrka og dyrkbar jord uansett størrelsen på arealet. En forutsetning for at forbudet kommer til anvendelse er imidlertid at det areal som søkes omdisponert, enten alene eller sammen med annet jordbruksareal på eiendommen, kan gi grunnlag for jordbruksproduksjon. Det må objektivt sett ligge til rette for jordbruksproduksjon. Produksjonen må samtidig være av et visst omfang, enten for salg eller for eget bruk. Områdets karakter vil spille en viss rolle. Det er relevant å trekke inn i vurderingen om eiendommen ligger i et typisk jordbruksområde.

Det er ingen aktive bruk igjen i dette området av kommunen. Vi har heller ikke opplysninger om når tid drifta på denne eiendommen ble avviklet. Eiendommen har lite ressurser for selvstendig og økonomisk drift og vi kan ikke vektlegge landbrukshensynet i nevneverdig grad. Totalarealet er på 46,2 daa, med totalt 5,4 daa overflatedyrka jord. I tillegg er eiendommen delt av Rv 866. Eiendommen vil med dette bli uten bolig, men formålet med fradelingen er boligformål og dette er hensyn som må vektlegges i vurderingen. Pr i dag er eiendommen ikke bebodd. I tillegg søkes det altså om deling av bebygd tomt hvor det står en garasje/hytte, og en tomt til en ny hytte.

Vurdering i forhold til plan- og bygningsloven:
I flg. plan- og bygningslovens § 26-1 må det ikke opprettes en ny grunneiendom, ny anleggseiendom eller endring av eksisterende eiendomsgrense på en slik måte at det oppstår forhold som strider mot denne lov, forskrift, vedtekt eller plan. Dette må ikke gjøres på en slik måte at det dannes tomter som er uegnet til bebyggelse på grunn av sin størrelse, form eller plassering etter reglene i denne lov.

I flg. § 27-1 skal opprettelse eller endring av eiendom til bygningsformål for opphold av mennesker eller dyr ikke gjennomføres med mindre det er forsvarlig adgang til hygienisk betryggende og tilstrekkelig drikkevann, samt slokkevann. I flg. § 27-2 skal bortføring av avløpsvann være sikret i samsvar med forurensningsloven før opprettelse eller endring av eiendom til bebyggelse skjer.

I søknaden er det opplyst at den eksisterende hytta og boligen skal ha/har privat vann- og septikanlegg. Den nye hytta skal kobles på det private vannanlegget til boligen. Septiktanken til den nye hytta skal plasseres ved siden av septiktanken til gamlehuset. Kommunen har vurdert utslippsforhold og vannforsyning for omsøkte tomt som følgende:
Drikkevann i området forsynes av private anlegg der også grunnvann benyttes som vannkilde. En kan ikke se at et utslipp vil komme i konflikt med andre interesser i området.
Med bakgrunn i kunnskap om lokale forhold, kan slamavskiller og jordrenseanlegg bygges i samsvar med Retningslinjer for utforming og drift av separate avløpsanlegg. Avløpsanlegg må plasseres slik at det ikke kommer i konflikt med vannforsyningsanlegg, både for eksisterende boliger og for omsøkt tomt. Det bør avsettes plass på omsøkt tomt for avløpsanlegg for bolig.
Konklusjon: Etter søknad vil utslippstillatelse kunne gis i samsvar med Forurensningsforskriften.

I flg. § 27-4 må det før opprettelse eller endring av eiendom til bebyggelse blir godkjent enten være sikret lovlig atkomst til veg som er åpen for alminnelig ferdsel eller ved tinglyst dokument eller på annen måte være sikret vegforbindelse som kommunen godtar som tilfredsstillende.
De omsøkte bebygde parsellene skal bruke eksisterende avkjørsel, og det må tinglyses rett til adkomst over grunneiendommen gnr 86/4 til de nye parsellene. Den nye ubebygde parsellen skal bruke en gammel traktorvei fra bygdeveien og til tomta, og det må også her sikres tinglyst vegrett over grunneiendommen.

I flg § 28-1 kan grunn bare bebygges eller eiendom opprettes dersom det er tilstrekkelig sikkerhet mot fare eller vesentlig ulempe som følge av natur- eller miljøforhold. Det samme gjelder for grunn som utsettes for fare eller vesentlig ulempe som følge av tiltak. Når det gjelder grunnforholdene er byggetiltaket vurdert av Multiconsult, se under punktet risikovurdering.

Kulturminner
Siden de omsøkte tomtene ligger inntil to kulturminnefelt som er registrert i Askeladden, ble søkerne oppfordret til å kontakte Kulturetaten hos Troms fylkeskommune for å få en vurdering om det var mulig å gjennomføre planen for delingene før de leverte søknaden. Det ble gjort og i brev av 15.10.15 har Kulturetaten gitt en grundig tilbakemelding med bakgrunn av en befaring i juli 2015 (brev ref 15/4117-6). Det er områdene merket ASKID 17573 og 67472 som er befart og i tillegg er det gjort prøvestikk både med og uten funn ellers på eiendommen. ASKID 17573 er funnet og ikke være automatisk fredet og området er omregistrert som ikke fredet i Askeladden.

Kulturetaten konkluderer at de ikke er negativ til den omsøkte ubebygde tomta, men at før de kan gi en endelig uttalelse angående saken, må det sendes en formell søknad om fradelingene, samt god informasjon angående bygningskonstruksjon, adkomst o.l. Dette var vedlagt i høringsbrevet.

I brev av 22.06.16 har Troms fylkeskommune bedt om flere opplysninger i saken angående den ubebygde tomta som ligger nærmest sikringssonen for kulturminnet ASKID 67472. De ber om tilbakemelding på stedfesting av tomt, adkomstvei og kulturminne på samme kart. Kommunen oversendte georeferert kart på tiltaket vedrørende de opplysningene vi hadde.

Den 4.8.16 har tiltakshaver gitt ny tilbakemelding til fylkeskommunen angående dette hvor de opplyser at de vil trekke den ny hytta nærmere «gamlehuset» slik at den kommer lengere unna vernesonen for kulturminnet.

I brev av 15.08.16 fra Troms fylkeskommune (mottatt av oss den 14.10.16) framgår det følgende: *«Vi har ingen innvendinger til plassering av hytte og atkomstveg. Vi forutsetter at selve parsellen grenser inn til sikringssonen til kulturminnet, noe som ikke framgår av Trettens oversendelse. Tiltakshavers meldeplikt etter kulturminneloven må framgå i vedtak.»*

Sametinget har i brev av 26.05.16 kommet med følgende høringsuttalelse:
Sametinget har ingen merknader til søknaden. Vi minner likevel om at det er registrert automatisk fredete kulturminner i nærområdet. ***Arbeiderne bør være ekstra påpasselig dersom det skulle dukke opp gjenstander osv, i undergrunnen.***

Arbeidet må stanses dersom det oppdages spor etter eldre aktivitet. Tiltakshaver må umiddelbart gi beskjed til Sametinget og fylkeskommunen jf. lov 9. juni 1978 nr. 50 om kulturminner (kml.) § 8 annet ledd. ***Vi krever at alle som deltar i arbeidet får beskjed om dette.***
Alle samiske kulturminner eldre enn 100 år er automatisk freda ifølge kml. § 4 annet ledd.

Mange er fortsatt ikke funnet og registrert. Det er ikke tillatt å skade eller skjemme et freda kulturminne, eller sikringssonen på 5 meter rundt kulturminnet, jf. kml. §§ 3 og 6.

Reindrift
Reindriftsinteressene vil trolig ikke bli berørt av denne fradelingen fordi området allerede er mye bebygd. Vi kan heller ikke se at de omsøkte parsellene kommer i konflikt med trekk – og flyttelei.

Risikovurdering
Siden de omsøkte tomtene ligger i område som ifølge løsmassekart hos NGU kan inneholde ustabile grunnforhold som marin strandavsetning, ble søkerne også bedt om å få dette undersøkt før delingssøknaden ble sendt inn. De har fått en vurdering fra Multiconsult, datert 10.02.16 med følgende oppsummering:

- *Det er ikke risiko for at tomta skal bli berørt av leirskred fra ovenforliggende områder.*
- *Det er ingen risiko for at grunnbrudd i sjøen skal kunne berøre tomta.*
- *Forutsatt at lokale terrenginngrep er moderate er det ingen risiko for grunnbrudd på tomt. Eventuelle grunnbrudd som måtte oppstå som følge av byggearbeider vil ikke kunne utløse omseggripende leirskred.*
- *Krav gitt i TEK 10 med tanke på utbygging av tomta, er tilfredsstilt.*

Sluttbemerkning:
Forhold knyttet til fundamentering og utgraving/fylling innenfor tomta er ikke vurdert. Tomta ligger inn i aktsomhetsområdet fro snø- og steinskred i følge NGI (skrednett.no) og skredfare må vurderes.

Ut i fra uttalelsen fra Multiconsult vurderer vi grunnforholdene til å være sikker byggegrunn. I skredkart kan det se ut som eksisterende bebyggelse og den nye planlagte bebyggelse er innenfor utløpsområde for et potensielt snø- og/eller steinskred. Hvis det skulle skje, må skredet først krysse rv 866 som ble anlagt her i 1991. I tillegg har søkerne opplyst at de ikke er kjent med at det noen gang har gått skred i dette området.

Friluftsinteressene
Alle tomtene ligger på øversiden av den kommunale bygdeveien og gjelder allerede bebygd areal, og areal som grenser inntil bebygd areal. Vi kan ikke se at dette kommer i konflikt med allmennhetens ferdsel i strandsonen som her er veldig smal mellom sjø og vei.

Naturmangfoldet:
Alle tiltak som berører natur må vurderes etter prinsippene i naturmangfoldlovens §§ 8-12 som tok til å gjelde fra 1.7.2009. I naturmangfoldlovens § 1 heter det: *Lovens formål er at naturen og dens biologiske, landskapsmessige og geologiske mangfold og økologiske prosesser tas vare på ved bærekraftig bruk og vern, også slik at den gir grunnlag for menneskenes virksomhet, kultur, helse og trivsel, nå og i fremtiden, også som grunnlag for samisk kultur.*

Dette vil si at når natur er berørt skal formålet og forvaltningsmålet i denne loven vurderes. Reglene for bærekraftig bruk og vern av naturen skal være førende.
Området er søkt opp i Miljødirektoratet sin Naturbase som er en offisiell oversikt over verneområde, statleg sikra friluftslivsområder og kartlagte områder med utvalgte naturtyper og økologiske funksjonsområde for prioriterte artar. Det er på den omsøkte parsellen eller i området ikke gjort funn av rødlistearter i kategoriene sårbar, nær truet, sterkt truet eller kritisk truet. Det er heller ikke registrert sårbare naturtyper i området.

Oppsummering
Tomtene er i kommuneplanen definert som landbruk, natur- eller friluftsområde, og det er nødvendig med dispensasjon fra Plan- og bygningsloven § 19-2. Tomtene ligger innenfor 100 metersonen til sjøen, og det er nødvendig med dispensasjon fra plan- og bygningsloven § 1-8.

Den omsøkte tomtene ligger inntil og på tidligere overflate dyrka og dyrkbar mark. Eiendommen er på totalt 46 daa og omdisponering og deling av dyrkbar mark kan ikke vektlegges nevneverdig i og med at det ikke er ressurser på eiendommen til selvstendig og økonomisk landbruksdrift. Det er heller ikke landbruksdrift i området.

Boligen søkes fradelt til boligformål og dette er positivt i forhold til bosettingen i dette området og distriktene for øvrig. Grunnforholdene er vurdert som byggesikker grunn, og risiko for et potensiell skred sees som minimale. Kulturminner i området er befart og slik den nye tomta er plassert og flyttet, vil disse ikke bli berørt negativt. Fra kulturminnemyndigheten er det presisert at sikringssonen til synlig kulturminne ytterkant må være minst 5 meter.

Tomtene ligger på øversiden av bygdeveien og vil ikke komme i konflikt med allmenhetens interesser og ferdsel i strandsonen. Vi kan heller ikke se at delingene kommer i konflikt med reindriftas virksomhet.

Oppsummert kan vi ikke se at ulempene ved en dispensasjon fra kommuneplanens arealdel til de omsøkte tomtene, er større enn fordelene og vi er positive til dispensasjon og deling.

Vedtak:

Nordreisa kommune godkjenner omdisponering av ca 600 m2 (tomt nr 3) tidligere overflatedyrka jord jfr jordlovens § 9 fra gnr 86, bnr 4 i Nordreisa kommune. Det vektlegges at areal som søkes omdisponert, ikke kan gi grunnlag for jordbruksproduksjon av noe omfang.

Nordreisa kommune godkjenner deling jfr jordlovens § 12 av de tre omsøkte tomtene og den plassering som er avklart i forhold til sektormyndighetene fra gnr 86, bnr 4. Det begrunnes med at eiendommen har lite ressurser for selvstendig og økonomisk drift og vi kan ikke vektlegge landbrukshensynet i nevneverdig grad. Det er heller ikke aktive bruk i drift i området og vernet av dyrka og dyrkbar mark er derfor ikke like sterkt.

Jfr plan- og bygningsloven §§ 20-1-m og 20-2 og matrikkellovens § 6 godkjenner Nordreisa kommune deling av tre tomter fra gnr 86, bnr 4 som følgende:

- Tomt nr 1 inntil 1700 m2 bebygd med den gamle boligen, driftsbygning og uthus.
- Tomt nr 2 inntil 600 m2 bebygd med garasje/hytte
- Tomt nr 3 inntil 600 m2 ubebygd til hytte

Plasseringen på tomt nr 3 er endret ut ifra det som det opprinnelig ble søkt om. Se vedlegg.

Dispensasjon fra delings- og byggeforbudet i 100 meters beltet i strandsonen godkjennes jfr plan- og bygningsloven § 1-8, og kommuneplanens arealdel pkt 6.2.2. Det begrunnes med at alle de omsøkte tomtene ligger på øversiden av bygdeveien.

Dispensasjon fra kommuneplanens arealdel godkjennes jfr plan- og bygningslovens 19-2. Det begrunnelsen med at vi oppsummert ikke kan se at ulempene ved en dispensasjon fra

kommuneplanens arealdel til de omsøkte tomtene, er større enn fordelene og vi er positive til dispensasjon og deling.

Ved avgjørelsen er det lagt vekt på at fradelingen trolig ikke vil komme i konflikt med landbruksinteresser, natur- og kulturmiljø og friluftslivet i området siden tre av tomter allerede er bebygd. Den ubebygde tomta vil komme omtrent helt inntil den etablerte boligen og på en måte bli et tun. Delingstillatelsen er vurdert i forhold til formål og forvaltningsmål i Naturmangfoldloven og tiltaket har ingen innvirkning på prinsippene som skal vurderes i §§ 8-12. Fradelingen har lite å si for ressursgrunnlaget på eiendommen og samfunnsinteresser taler for deling. En av tomtene gjelder etablering av en selvstendig boligtomt, noe som er positivt for bosettingen i området.

Det settes følgende vilkår:

- **Tomtegrensene på tomt nr 3 må grense inntil sikringssonen til kulturminnet**, idnr 67472, jfr brev fra Troms fylkeskommune datert 15.08.2016. Det vil si at dette gjelder tomtegrensen, ikke selve bygget. Jfr kulturminneloven § 6 er sikringssonen definert til et fem meters belte regnet fra kulturminnets synlige ytterkant. Dersom det under arbeid i marken oppdages gjenstander eller spor etter tidligere menneskelig aktivitet i omsøkte areal, må arbeidet stanses og melding straks sendes Sametinget og Troms fylkeskommune, kulturetaten jf. kulturminnelovens § 8, 2. ledd. **Se vedlegg.**
- Sametinget har konkretisert at: *Arbeidet må stanses dersom det oppdages spor etter eldre aktivitet. Tiltakshaver må umiddelbart gi beskjed til Sametinget og fylkeskommunen jf. lov 9. juni 1978 nr. 50 om kulturminner (kml.) § 8 annet ledd.* ***Vi krever at alle som deltar i arbeidet får beskjed om dette.*** *Alle samiske kulturminner eldre enn 100 år er automatisk freda ifølge kml. § 4 annet ledd. Mange er fortsatt ikke funnet og registrert. Det er ikke tillatt å skade eller skjemme et freda kulturminne, eller sikringssonen på 5 meter rundt kulturminnet, jf. kml. §§ 3 og 6.* **Se vedlegg.**
- Byggetiltak kan ikke igangsettes før byggesøknad er levert, søknaden er behandlet og godkjenningen er gitt.
- Det må søkes om utslippstillatelse til ny etablering av septikanlegg og tillatelse må være gitt før tiltak igangsettes.
- Dee omsøkte parsellene må sikres tinglyst rett til adkomst over eiendommen gnr 86, bnr 4.
- Jfr plan- og bygningslovens § 21-9 vil tillatelse til tiltak etter § 20-1 første ledd bokstav m falle bort dersom det ikke er rekvirert oppmålingsforretning innen 3 år etter at tillatelsen ble gitt, eller dersom matrikkelføring vil være i strid med lov om matrikkelloven.

Klageadgang

Vedtaket kan påklages til ***Nordreisa kommune.*** *Klagefristen er 3 uker regnet fra den dagen da brevet kom fram til påført adressat. Det er tilstrekkelig at klagen er postlagt innen fristens utløp.*

Klagen skal sendes skriftlig til den som har truffet vedtaket, angi vedtaket det klages over, den eller de endringer som ønskes, og de grunner du vil anføre for klagen. Dersom du klager så sent at det kan være uklart for oss om du har klaget i rett tid, bes du også oppgi når denne melding kommer frem.

Med vennlig hilsen

May Halonen
Virksomhetsleder

Tlf 77588042
Mail: may.halonen@nordreisa.kommune.no

Kontaktperson Terje Trætten har opplyst at han vil orientere om og videresende vedtak til grunneier og de andre tomtesøkerne.

Vedlegg
1 Uttalelse søknad om deling 1942/86/4 fra Sametinget
2 Befaring 86-4 fra Troms fylkeskommune
3 Kart deling gnr 86/4 - nytt

SÁMEDIGGI
SAMETINGET

Sámediggi
Ávjovargeaidnu 50
9730 Karasjohka

telefuvdna: +47 78 47 40 00
www.samediggi.no
samediggi@samediggi.no

Ápningstider:
Mandag - Fredag
08.00-15.30

Nordreisa kommune
Rådmannskontoret
9156 STORSLETT

NORDREISA KOMMUNE
01 JUN 2016
SAKSNR.
LØPENR.
DOK.NR.

ÁŠŠEMEANNUDEADDJI /SAKSBEHANDLER	DIN ČUJ./DERES REF.	MIN ČUJ./VÁR REF.	BEAIVI/DATO
André Nilsen, +47 78 48 42 79	216/247-2 4360/2016 1942/86/4	15/3580 - 8	26.05.2016
andre.nilsen@samediggi.no		Almmut go válddát oktavuođa /Oppgis ved henvendelse	

Vedrørende søknad om deling Gbnr. 1942/86/4

Vi viser til deres brev av 18.05.2016.

Sametinget har ingen merknader til søknaden. Vi minner likevel om at det er registrert automatisk fredete kulturminner i nærområdet. Arbeiderne bør være ekstra påpasselig dersom det skulle dukke opp gjenstander osv. i undergrunnen.

Arbeidet må stanses dersom det oppdages spor etter eldre aktivitet. Tiltakshaver må umiddelbart gi beskjed til Sametinget og fylkeskommunen jf. lov 9. juni 1978 nr. 50 om kulturminner (kml.) § 8 annet ledd. Vi krever at alle som deltar i arbeidet får beskjed om dette.

Alle samiske kulturminner eldre enn 100 år er automatisk freda ifølge kml. § 4 annet ledd. Mange er fortsatt ikke funnet og registrert. Det er ikke tillatt å skade eller skjemme et freda kulturminne, eller sikringssonen på 5 meter rundt kulturminnet, jf. kml. §§ 3 og 6.

Vi viser til egen uttalelse fra Troms fylkeskommune.

Dearvvuođaiguin/Med hilsen

For: Silje Hersvedal
Andreas Stångberg
fagajođiheaddji / fagleder

André Nilsen
ráđđeaddi/rådgiver

Kopiija / Kopi til:
Troms fylkeskommune Romssa fylkkasuohkan Kulturetaten 9296 TROMSØ

samediggi.no

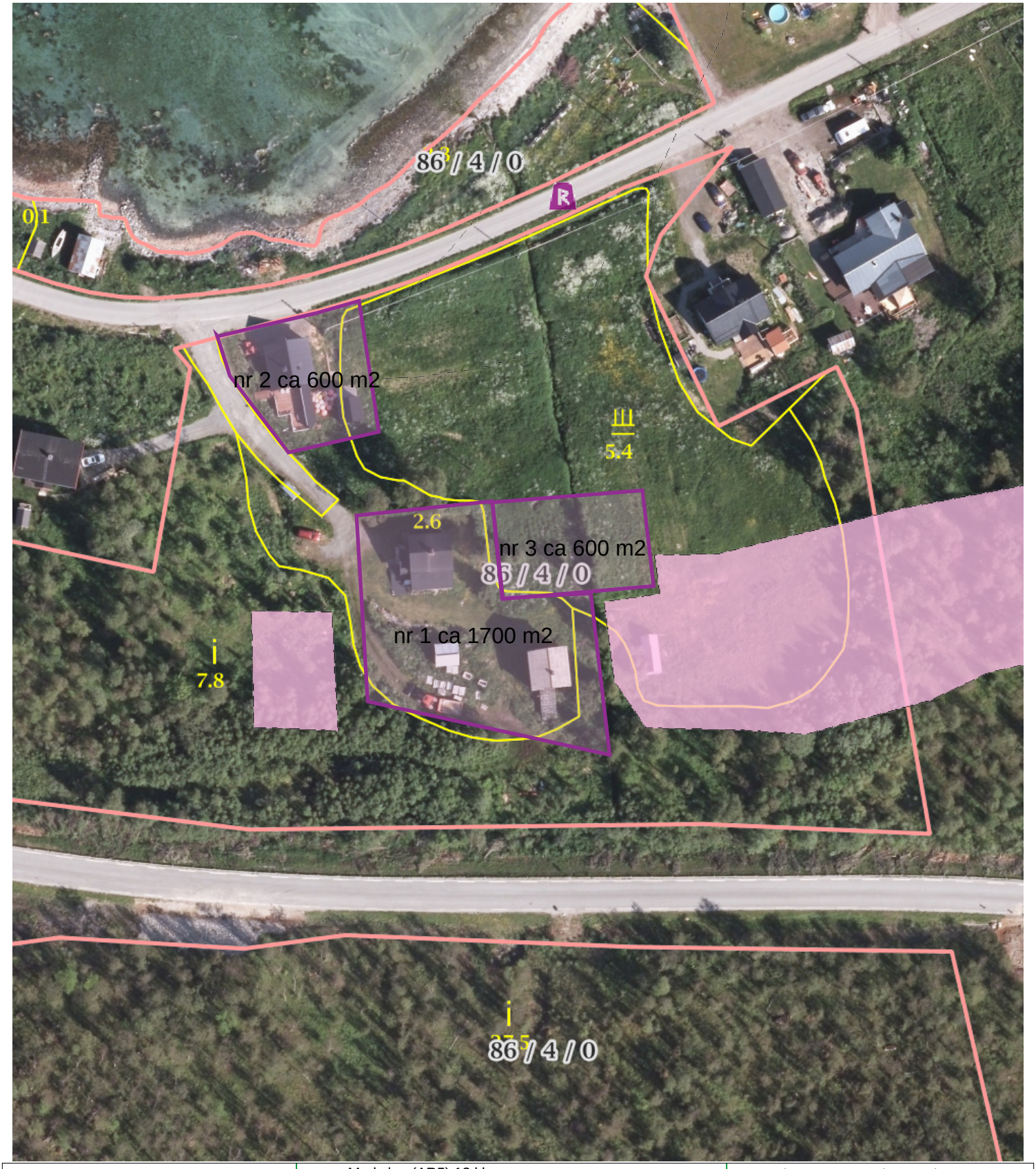

0 10 20 30m

Målestokk 1 : 1000 ved A4 utskrift

Utskriftsdato: 18.10.2016

GRUNNEIENDOM 1942-86/4

NIBIO
NORSK INSTITUTT FOR BIOØKONOMI

Markslag (AR5) 13 klasser

TEGNFORKLARING		AREALTALL (DEKAR)	
=	Fulldyrka jord	0.1	
III	Overflatedyrka jord	5.4	
III	Innmarksbeite	0.0	5.5
S	Skog av særs høg bonitet	0.0	
H	Skog av høg bonitet	0.0	
M	Skog av middels bonitet	0.0	
L	Skog av lav bonitet	0.0	
i	Uproduktiv skog	35.5	35.5
≐	Myr	0.0	
	Åpen jorddekt fastmark	5.0	
	Åpen grunnlendt fastmark	0.0	5.0
	Bebygd, samf, vann, bre	0.2	
	Ikke klassifisert	0.0	0.2
	Sum:	46.2	46.2

Kartet viser en presentasjon av valgt type gårdskart for valgt eiendom. I tillegg vises bakgrunnskart for gjenkjennelse. Areal-statistikken viser arealer i dekar for alle teiger på eiendommen. Det kan forekomme avrundingsforskjeller i arealtallene.

Ajourføringsbehov meldes til kommunen.

Arealressursgrenser

Eiendomsgrenser

Nordreisa kommune
Postboks 174

9156 STORSLETT

Vår ref.:	**Saksbehandler**:	**Arkiv**:	
15/4117-10	Harald G. Johnsen	140&18 KULVERN	
Løpenr.:	**Tlf. dir.innvalg**:	**Deres ref**.:	**Dato**:
30161/16	77 78 82 08		15.08.2016

NORDREISA KOMMUNE GBNR. 86/4, HAMNEIDET:
ENDELIG UTTALELSE OM KULTURMINNER

Vi viser til epost av 4.8.2016 fra Terje Tretten.

Vi har ingen innvendinger til plassering av hytte og atkomstveg.

Vi forutsetter at selve parsellen grenser inn til sikringssonen til kulturminnet, noe som ikke framgår av Trettens oversendelse.

Tiltakshavers meldeplikt etter kulturminneloven må framgå i vedtak.

Med vennlig hilsen

Anne-Karine Sandmo
fylkeskonservator

Harald G. Johnsen
konservator/arkeolog

Dette dokumentet er godkjent elektronisk og krever ikke signatur.

Kopi:
Sametinget
Terje Tretten

Nordreisa kommune
Utvikling

Ole Jensen
Høgegga 19
9151 STORSLETT

Delegert vedtak
Delegert utvalg miljø-, plan og utviklingsutvalget - nr. 195/16

Deres ref:	Vår ref (bes oppgitt ved svar):	Løpenr.	Arkivkode	Dato
	2016/1180-2	8009/2016		06.10.2016

Delegert vedtak - søknad om deling gnr 81/6

Saksopplysninger:
Det søkes deling av to hyttetomter fra gnr eiendom gnr 81/6 og det er innlevert søknad og plankartkart over for Steallijeaggi hyttefelt.

Vurderinger:
Det søkes om fradeling av to tomter for fritidsformål fra gnr 81 bnr 6. De omsøkte tomtene ligger innenfor arealet som er godkjent i reguleringsplan for Steallijeaggi hyttefelt den 24.06.2015. Plassering og utforming er jfr reguleringsplan og bestemmelsene for hyttefeltet.

I plankartet har tomtene følgende arealer:
- tomt H4: 0,8 daa
- tomt H7: 0,9 daa

Grunneier har opplyst at det kan være nødvendig og forandre/dreie litt på utforminga av særlig tomt H7, slik at arealet kan utnyttes godt nok i forhold til terrenget. Dette må være under forutsetningen at arealet ikke overstiger arealet på tomta som er vedtatt i planen.

Vedtak:
Deling av tomt H4 og H7 fra gnr 81, bnr 6 godkjennes som omsøkt jfr. plan- og bygningsloven § 20-1m, matrikkelloven § 6a. Plassering, størrelse og utforming er jfr. godkjent reguleringsplan og bestemmelsene i planen.

Vilkår:

Postadresse:
Postboks 174, N- 9156 Storslett
E-post:
postmottak@nordreisa.kommune.no

Besøksadresse:
Sentrum 17
Internett:
www.nordreisa.kommune.no

Telefon: + 47 77 58 00 00
Telefaks: + 47 77 77 07 01

Bankkonto: 4740.05.03954
Org.nr: 943 350 833

Hvis tomtegrensene endres i forhold til det som er vedtatt i plan og plankart, er det under forutsetningen at det er en mindre vesentlig endring plasseringsmessig og at arealet ikke overstiger det totale arealet som er avsatt til hver enkelt tomt.

Klageadgang

*Vedtaket kan påklages til **Nordreisa kommune.** Klagefristen er 3 uker regnet fra den dagen da brevet kom fram til påført adressat. Det er tilstrekkelig at klagen er postlagt innen fristens utløp.*

Klagen skal sendes skriftlig til den som har truffet vedtaket, angi vedtaket det klages over, den eller de endringer som ønskes, og de grunner du vil anføre for klagen. Dersom du klager så sent at det kan være uklart for oss om du har klaget i rett tid, bes du også oppgi når denne melding kommer frem.

Med vennlig hilsen

May Halonen
Virksomhetsleder
Tlf 77588042
Mail: may.halonen@nordreisa.kommune.no

Til info er det opplyst i søknaden at gebyrer vedrørende oppmålingene sendes til tomtekjøperne.

Etter at tomtene er oppmålt og tinglyst med eget bruksnummer, må grunneier sørge for å utstede skjøte til de nye eierne. Skjøtet må sendes for tinglysning for at hjemmelsoverdragelsen skal kunne gjennomføres. Sammen med skjøtet må de nye eierne legge med en egenerklæring om konsesjonsfrihet som er undertegnet av nye eiere og bekreftet av kommunen. Opplysninger om dette kan fås hos saksbehandler hvis det er nødvendig.

Kopi til:

Geir Tommy Pedersen og Mona Solbakken	Skattvoll	9147	BIRTAVARRE
Terje Ansgar Eriksen	Raappanavegen 22	9152	SØRKJOSEN

Nordreisa kommune
Utvikling

Sylvi Soini Johansen
sylvisoinijohansen@gmail.com

Delegert vedtak
Delegert utvalg miljø-, plan og utviklingsutvalget - nr. 211/16

Deres ref:	Vår ref (bes oppgitt ved svar):	Løpenr.	Arkivkode	Dato
	2016/1309-2	8655/2016	1942/60/13	02.11.2016

BYGGE- OG RIVNINGSTILLATELSE

Svar på søknad om byggetillatelse for tiltak etter plan- og bygningsloven § 20-1.
Vedtak hjemlet i delegeringsreglement vedtatt av Nordreisa kommunestyre i sak 71/95.

Byggested:	Elvebakken 109, 9151 STORSLETT	Gnr/Bnr:	60/13
Tiltakshaver:	Sylvi Soini Johansen	Adresse:	Elvebakken 109, 9151 STORSLETT
Ansvarlig søker:	Storesté Entreprenør AS	Adresse:	Hovedveien 16, 9151 STORSLETT
Tiltakets art:	Rivning av bolig etter brann- Nytt bygg - boligformål	Bruksareal:	127.80 m²

Tillatelse:
Med hjemmel i plan- og bygningsloven (pbl) §§ 20-1 og 21-4 godkjennes søknad om tillatelse i ett trinn mottatt 28.10.2016 for rivning av bolig etter brann og oppføring av tilbygg til enebolig, samt ettersendte dokumenter mottatt 01.11.2016.

Det vises for øvrig til søknadens vedlagte tegninger, situasjonskart og erklæringer om ansvarsrett.

Vedlagte erklæringer om ansvarsrett etter pbl § 23-3:
Foretak med sentral godkjenning:

Foretak	Godkjenningsområde
Kjell Mølleng Maskinstasjon AS Org.nr. 922341117	UTF - Ansvarlig utførende, tiltakskl. 1 Ansvarsområde: Grunnarbeid
Nord Troms Rør AS Org.nr. 989975781	PRO - Ansvarlig utførende, tiltakskl. 1 Ansvarsområde: Vann og avløp
Nord Troms Rør AS Org.nr. 989975781	UTF - Ansvarlig utførende, tiltakskl. 1 Ansvarsområde: Vann og avløp
Betongservice AS Org.nr. 944896600	KON - Ansvarlig utførende, tiltakskl. 1 Ansvarsområde: Lufttetthet og våtrom

Foretak uten sentral godkjenning:

Foretak	Godkjenningsområde
Storesté Entreprenør AS Org.nr. 922341117	SØK - Ansvarlig søker, tiltakskl. 1 Ansvarsområde: Komplett byggesøknad
Storesté Entreprenør AS Org.nr. 922341117	PRO- Ansvarlig prosjekterende, tiltakskl. 1 Ansvarsområde: Arkitektonisk, byggeteknisk prosjektering, pipe og våtrom
Storesté Entreprenør AS Org.nr. 922341117	UTF - Ansvarlig utførende, tiltakskl. 1 Ansvarsområde: Bygningskonstruksjoner, pipe og våtrom

SAKSUTREDNING/BEGRUNNELSE FOR VEDTAKET:
Planstatus:
Boligtomt i LNFR-område

Nabovarsling:
Naboer og gjenboere er varslet iht. pbl 2008 § 21-3 og SAK10 § 5-2.

Gjennomføringsplan:
Gjennomføringsplan foreligger jf. pbl 2008 § 21-2, og SAK10 § 5-3

Administrasjonens drøfting/begrunnelse:
Foretakene som erklærer ansvarsrett, bekrefter at de oppfyller pbl 2008 § 22-1 og SAK10 §§ 10-1 og 10-2 til ansvarsrett for angitte fagområder.

Til arbeid som krever ansvarsrett og ansvarlig foretak ikke selv utfører, eller har nødvendig kompetanse for å utføre, skal ansvarlig foretak forvisse seg om at innleid foretak tilfredsstiller forskriftens krav til kompetanse for sitt fag og har kontrollsystemet på plass.

Det er ansvarlig søkers ansvar å påse at alle fag er dekket med ansvarsrett før arbeidet igangsettes jf. pbl § 23-4.

Byggegrunn, miljøforhold mv:
I henhold til søknad ansees byggegrunn sikret i hht pbl 2008 § 28-1

(flom- og rasfare, forurenset grunn, natur- og miljøforhold)

Atkomst/avkjørsel:
Eiendommen anses å være sikret lovlig atkomst i samsvar med pbl 2008 § 27-4.

Vannforsyning og avløp:
Eiendommen anses for å være sikret lovlig vannforsyning og avløp i samsvar med pbl 2008 §§ 27-1 og 27-2.

Kultur- og fornminner:
Dersom det under utgraving i marka kommer fram gjenstander eller andre levninger som viser eldre aktivitet i område, må arbeidet stanses og melding sendes Sametinget og Kulturetaten, Troms fylkeskommune omgående jfr. kulturminnelovens § 8 andre ledd. (pbl 2008 § 21-5, SAK10 § 6-2).

Sikringstiltak ved byggearbeid:
Det vises til bestemmelsene i pbl 2008 § 28-2.

Avfall:
Alt avfall som tiltaket genererer, og som ikke gjenbrukes i egen virksomhet, må leveres til mottak godkjent av forurensningsmyndighetene. Viser for øvrig til avfallsforskrift kap. 15, Byggavfall.

Dokumentasjon ved tilsyn:
Kopi av denne tillatelse sammen med beskrivelse av tiltaket, godkjent situasjonsplan for plassering. Tegninger og ansvarsretter skal være tilgjengelig på byggeplassen.

ØVRIGE LOVBESTEMMELSER:
Anmodning om ferdigattest:
Ved anmodning om ferdigattest, skal det sendes inn dokumentasjon for at sluttkontrollen ikke har avdekket feil eller mangler som hindrer ferdigattest, jf. pbl 2008 § 21-10 og SAK10 § 8-1. Ved endringer som ikke krever egen søknad i forhold til tillatelsen, skal det innsendes oppdatert situasjonsplan og tegninger samt underretning om tiltakets plassering.

Bortfall av tillatelse:
Er tiltaket ikke satt i gang senest innen 3 år etter at tillatelse er gitt, faller den bort. Det samme gjelder hvis tiltaket innstilles i lengre tid enn 2 år, jf. pbl 2008 § 21-9.

Klageadgang
*Vedtaket kan påklages til **kommunen.** Klagefristen er 3 uker regnet fra den dagen da brevet kom fram til påført adressat. Det er tilstrekkelig at klagen er postlagt innen fristens utløp. Klagen skal sendes skriftlig til den som har truffet vedtaket, angi vedtaket det klages over, den eller de endringer som ønskes, og de grunner du vil anføre for klagen. Dersom du klager så sent at det kan være uklart for oss om du har klaget i rett tid, bes du også oppgi når denne melding kommer frem. Viser til Forvaltningslovens § 28.*

En slik klage kan føre til at avgjørelsen blir omgjort. Kommunen er ikke ansvarlig for tap som tiltakshaver måtte lide ved en slik omgjøring.

Ved all kontakt med avdelingen i denne sak, vennligst referer til saksnummer 2016/1309.

Med vennlig hilsen

Sigrid Birkelund
Byggesaksbehandler

Dette dokumentet er produsert elektronisk, og har derfor ingen signatur.

Kopi til:			
Storestè Entreprenør AS	ron.victor@storeste.no		
Kjell Mølleng Maskinstasjon AS	Hyssingjordveien 24	9151	STORSLETT
Nord Troms Rør AS	orjan@nordtromsror.no		
Betongservice AS	byggfag@betongservice.net		

Nordreisa kommune
Utvikling

Trond Eriksen
Tømmernesvegen 166
9151 STORSLETT

Delegert vedtak
Delegert utvalg kommunestyre - nr. 28/16

Deres ref:	Vår ref (bes oppgitt ved svar):	Løpenr.	Arkivkode	Dato
	2016/99-6	9142/2016	1942/17/10	15.11.2016

FERDIGATTEST

Svar på anmodning om ferdigattest, jf pbl § 21-10
Vedtak hjemlet i delegasjonsreglement vedtatt av Nordreisa kommunestyre i sak 71/95

Byggested:	Tømmernesvegen 166, 9151 STORSLETT	Gnr/Bnr:	17/10
Tiltakshaver:	Trond Haugan Eriksen	Adresse:	Tømmernesvegen 166, 9151 STORSLETT
Ansvarlig søker: Org. nr.	BETONGSERVICE AS 944896600	Adresse:	Industriveien 24, 9152 SØRKJOSEN
Tiltakets art:	Nytt bygg - boligformål - over 70 m²	Bruksareal:	93,8m³
Igangsettingstillatelse/ Byggetillatelse sak-dato		80/16 – 20.04.2016	

VEDTAK:

Med hjemmel i plan- og bygningsloven § 21-10 gis ferdigattesten i henhold til ferdigmelding datert 14.11.2016 fra ansvarlig søker på nybygg enebolig på gnr. 17 bnr. 10 i Nordreisa.

Postadresse:
Postboks 174, N- 9156 Storslett
E-post:
postmottak@nordreisa.kommune.no

Besøksadresse:
Sentrum 17
Internett:
www.nordreisa.kommune.no

Telefon: + 47 77 58 00 00
Telefaks: + 47 77 77 07 01

Bankkonto: 4740.05.03954
Org.nr: 943 350 833

Saksutredning/begrunnelse for vedtaket:

I innsendte sluttdokumentasjonen er det bekreftet av ansvarlig kontrollerende for utførelsen at sluttkontrollen ikke har avdekket feil eller mangler som hindrer ferdigattest, jf. forskrift om byggesak (byggesaksforskriften) § 8-1.

Klagerett:
Vedtaket kan påklages til ***Nordreisa kommune.*** *Klagefristen er 3 uker regnet fra den dagen da brevet kom fram til påført adressat. Det er tilstrekkelig at klagen er postlagt innen fristens utløp. Klagen skal sendes skriftlig, angi vedtaket det klages over, den eller de endringer som ønskes, og de grunner du vil anføre for klagen. Dersom du klager så sent at det kan være uklart for oss om du har klaget i rett tid, bes du også oppgi når denne melding kommer frem. En slik klage kan føre til at avgjørelsen blir omgjort. Kommunen er ikke ansvarlig for tap som tiltakshaver måtte lide ved en slik omgjøring.*

Ved senere henvendelse vedrørende saken, vennligst oppgi referansenummer2016/99.

Med vennlig hilsen

Sigrid Birkelund
Byggesaksbehandler

Dette dokumentet er produsert elektronisk, og har derfor ingen signatur.

Kopi til:

BETONGSERVICE AS	Industrivegen 24	9152	SØRKJOSEN
AKTIV VVS AS	Gammelveien	9143	SKIBOTN
ING. ØYVIND ISAKSEN AS	Skoleveien 21	9180	SKJERVØY

Nordreisa kommune
Utvikling

Alexander Andersen
alexy99@hotmail.com

Delegert vedtak
Delegert utvalg miljø-, plan og utviklingsutvalget - nr. 218/16

Deres ref:	Vår ref (bes oppgitt ved svar):	Løpenr.	Arkivkode	Dato
	2016/558-6	8851/2016	1942/47/440	07.11.2016

FERDIGATTEST

Svar på anmodning om ferdigattest, jf pbl § 21-10
Vedtak hjemlet i delegasjonsreglement vedtatt av Nordreisa kommunestyre i sak 71/95

Byggested:	Nessevegen 10, 9152 SØRKJOSEN	Gnr/Bnr:	47/440
Tiltakshaver:	Alexander Andersen	Adresse:	Nessevegen 10, 9152 SØRKJOSEN
Tiltakets art:	Nytt bygg - ikke boligformål under 70 m²	Bruksareal:	48m²
Byggetillatelse/Igangsettingstillatelse sak-dato		119/16 03.06.2016	

VEDTAK:

Med hjemmel i plan- og bygningsloven § 21-10 gis ferdigattesten i henhold til ferdigmelding datert 03.11.16 fra ansvarlig søker på garasje på gnr. 47 bnr. 440.

Saksutredning/begrunnelse for vedtaket:

I innsendte sluttdokumentasjonen er det bekreftet av ansvarlig kontrollerende for utførelsen at sluttkontrollen ikke har avdekket feil eller mangler som hindrer ferdigattest, jf forskrift om byggesak (byggesaksforskriften) § 8-1.

Klagerett:
Vedtaket kan påklages til ***Nordreisa kommune.*** *Klagefristen er 3 uker regnet fra den dagen da brevet kom fram til påført adressat. Det er tilstrekkelig at klagen er postlagt innen fristens utløp.*

Klagen skal sendes skriftlig, angi vedtaket det klages over, den eller de endringer som ønskes, og de grunner du vil anføre for klagen. Dersom du klager så sent at det kan være uklart for oss om du har klaget i rett tid, bes du også oppgi når denne melding kommer frem.

En slik klage kan føre til at avgjørelsen blir omgjort. Kommunen er ikke ansvarlig for tap som tiltakshaver måtte lide ved en slik omgjøring.

Ved senere henvendelse vedrørende saken, vennligst oppgi referansenummer2016/558.

Med vennlig hilsen

Sigrid Birkelund
Byggesaksbehandler

Dette dokumentet er produsert elektronisk, og har derfor ingen signatur.

Nordreisa kommune
Utvikling

Sylvi Soini Johansen
sylvisoinijohansen@gmail.com

Delegert vedtak
Delegert utvalg miljø-, plan og utviklingsutvalget - nr. 209/16

Deres ref:	Vår ref (bes oppgitt ved svar):	Løpenr.	Arkivkode	Dato
	2016/1309-3	8674/2016	1942/60/13	31.10.2016

FERDIGATTEST

Svar på anmodning om ferdigattest, jf pbl § 21-10
Vedtak hjemlet i delegasjonsreglement vedtatt av Nordreisa kommunestyre i sak 71/95

Byggested:	Elvebakken 109, 9151 STORSLETT	Gnr/Bnr:	60/13
Tiltakshaver:	Sylvi Soini Johansen	Adresse:	Elvebakken 109, 9151 STORSLETT
Tiltakets art:	Nytt bygg - ikke boligformål under 70 m²	Bruksareal:	50m^2
Byggetillatelse/Igangsettingstillatelse sak-dato		Del.sak 137/14 03.07.2014	

VEDTAK:

Med hjemmel i plan- og bygningsloven § 21-10 gis ferdigattesten i henhold til ferdigmelding datert 27.10.2016 fra ansvarlig søker på garasje på gnr. 60 bnr. 13.

Saksutredning/begrunnelse for vedtaket:

I innsendte sluttdokumentasjonen er det bekreftet av tiltakshaver at bygget er ført opp i henhold til tillatelsen og at tiltaket tilfredsstiller kravene til ferdigattest, jf. forskrift om byggesak (byggesaksforskriften) § 8-1.

Klagerett:
Vedtaket kan påklages til ***Nordreisa kommune.*** *Klagefristen er 3 uker regnet fra den dagen da brevet kom fram til påført adressat. Det er tilstrekkelig at klagen er postlagt innen fristens utløp.*

Klagen skal sendes skriftlig, angi vedtaket det klages over, den eller de endringer som ønskes, og de grunner du vil anføre for klagen. Dersom du klager så sent at det kan være uklart for oss om du har klaget i rett tid, bes du også oppgi når denne melding kommer frem.

En slik klage kan føre til at avgjørelsen blir omgjort. Kommunen er ikke ansvarlig for tap som tiltakshaver måtte lide ved en slik omgjøring.

Ved senere henvendelse vedrørende saken, vennligst oppgi referansenummer2016/1309.

Med vennlig hilsen

Sigrid Birkelund
Byggesaksbehandler

Dette dokumentet er produsert elektronisk, og har derfor ingen signatur.

Nordreisa kommune
Utvikling

Torbjørg Isaksen
Bakkebyvn. 366
9153 ROTSUND

Delegert vedtak
Delegert utvalg miljø-, plan og utviklingsutvalget - nr. 213/16

Deres ref:	Vår ref (bes oppgitt ved svar):	Løpenr.	Arkivkode	Dato
	2016/1314-2	8742/2016	1942/50/10	02.11.2016

FERDIGATTEST

Svar på anmodning om ferdigattest, jf pbl § 21-10
Vedtak hjemlet i delegasjonsreglement vedtatt av Nordreisa kommunestyre i sak 71/95

Byggested:	Bakkebyveien 366, 9153 ROTSUND	Gnr/Bnr:	50/10
Tiltakshaver:	Torbjørg Helene Isaksen	Adresse:	Bakkebyveien 366, 9153 ROTSUND
Tiltakets art:	Endring av bygg- Utvendig tilbygg mindre enn 50m^2	Bruksareal:	17m^2
Byggetillatelse/Igangsettingstillatelse sak-dato		177/12 23.08.2012	

Med hjemmel i plan- og bygningsloven § 21-10 gis ferdigattesten i henhold til ferdigmelding datert 01.11.2016 fra ansvarlig søker på tilbygg.

Postadresse:
Postboks 174, N- 9156 Storslett
E-post:
postmottak@nordreisa.kommune.no

Besøksadresse:
Sentrum 17
Internett:
www.nordreisa.kommune.no

Telefon: + 47 77 77 07 00
Telefaks: + 47 77 77 07 01

Bankkonto: 4740.05.03954
Org.nr: 943 350 833

Saksutredning/begrunnelse for vedtaket:

I innsendte sluttdokumentasjonen er det bekreftet av ansvarlig kontrollerende for utførelsen at sluttkontrollen ikke har avdekket feil eller mangler som hindrer ferdigattest, jf forskrift om byggesak (byggesaksforskriften) § 8-1.

Klagerett:
Vedtaket kan påklages til ***Nordreisa kommune.*** *Klagefristen er 3 uker regnet fra den dagen da brevet kom fram til påført adressat. Det er tilstrekkelig at klagen er postlagt innen fristens utløp.*

Klagen skal sendes skriftlig, angi vedtaket det klages over, den eller de endringer som ønskes, og de grunner du vil anføre for klagen. Dersom du klager så sent at det kan være uklart for oss om du har klaget i rett tid, bes du også oppgi når denne melding kommer frem.

En slik klage kan føre til at avgjørelsen blir omgjort. Kommunen er ikke ansvarlig for tap som tiltakshaver måtte lide ved en slik omgjøring.

Ved senere henvendelse vedrørende saken, vennligst oppgi referansenummer2016/1314.

Med vennlig hilsen

Sigrid Birkelund
Byggesaksbehandler

Dette dokumentet er produsert elektronisk, og har derfor ingen signatur.

Nordreisa kommune
Utvikling

Geir Bersvendsen
geir.bersvendsen@evry.com

Delegert vedtak
Delegert utvalg miljø-, plan og utviklingsutvalget - nr. 217/16

Deres ref:	Vår ref (bes oppgitt ved svar):	Løpenr.	Arkivkode	Dato
	2015/1957-4	8820/2016	1942/71/1	04.11.2016

FERDIGATTEST
Svar på anmodning om ferdigattest, jf pbl § 21-10
Vedtak hjemlet i delegasjonsreglement vedtatt av Nordreisa kommunestyre i sak 71/95

Byggested:	Rotsundveien 262, 9153 ROTSUND	Gnr/Bnr:	71/1/3
Tiltakshaver:	Geir Bersvendsen	Adresse:	Uranusveien 52, 9024 TOMASJORD
Ansvarlig søker: Org. nr.	SANDØY BYGG AS	Adresse:	Rotsundelvdalen 161, 9153 ROTSUND
Tiltakets art:	Endring av bygg - utvendig tilbygg større enn 50 m²	Bruksareal:	66,9
Byggetillatelse/Igangsettingstillatelse sak-dato		22/16 22.02.2016	

VEDTAK:

Med hjemmel i plan- og bygningsloven § 21-10 gis ferdigattesten i henhold til ferdigmelding datert 04.11.2016 fra ansvarlig søker på tilbygg.

Saksutredning/begrunnelse for vedtaket:
I innsendte sluttdokumentasjonen er det bekreftet av ansvarlig kontrollerende for utførelsen at sluttkontrollen ikke har avdekket feil eller mangler som hindrer ferdigattest, jf forskrift om byggesak (byggesaksforskriften) § 8-1.

Klagerett:
Vedtaket kan påklages til ***Nordreisa kommune.*** *Klagefristen er 3 uker regnet fra den dagen da brevet kom fram til påført adressat. Det er tilstrekkelig at klagen er postlagt innen fristens utløp.*

Klagen skal sendes skriftlig, angi vedtaket det klages over, den eller de endringer som ønskes, og de grunner du vil anføre for klagen. Dersom du klager så sent at det kan være uklart for oss om du har klaget i rett tid, bes du også oppgi når denne melding kommer frem.

En slik klage kan føre til at avgjørelsen blir omgjort. Kommunen er ikke ansvarlig for tap som tiltakshaver måtte lide ved en slik omgjøring.

Ved senere henvendelse vedrørende saken, vennligst oppgi referansenummer2015/1957.

Med vennlig hilsen

Sigrid Birkelund
Byggesaksbehandler

Dette dokumentet er produsert elektronisk, og har derfor ingen signatur.

Kopi til:
Sandøy Bygg AS sandoy.bygg@nordtroms.net

Nordreisa kommune
Utvikling

Hillevi Flatvoll
Flatvoll
9151 STORSLETT

Delegert vedtak
Delegert utvalg miljø-, plan og utviklingsutvalget - nr. 193/16

Deres ref:	Vår ref (bes oppgitt ved svar):	Løpenr.	Arkivkode	Dato
	2015/2389-7	7964/2016	1942/10/2	05.10.2016

FERDIGATTEST

Svar på anmodning om ferdigattest, jf pbl § 21-10
Vedtak hjemlet i delegasjonsreglement vedtatt av Nordreisa kommunestyre i sak 71/95

Byggested:	Flatvoll, 9151 STORSLETT	Gnr/Bnr:	10/2
Tiltakshaver:	Hillevi Flatvoll	Adresse:	Flatvoll, 9151 STORSLETT
Ansvarlig søker: Org. nr.	BYGGINOR AS 989649817	Adresse:	Kitdal, 9046 OTEREN
Tiltakets art:	Nytt bygg - boligformål - over 70 m²	Bruksareal:	96,5m²
Byggetillatelse/Igangsettingstillatelse sak-dato		Del.sak 24/16 22/02-16	

VEDTAK:

Med hjemmel i plan- og bygningsloven § 21-10 gis ferdigattesten i henhold til ferdigmelding datert 30.09.16 fra ansvarlig søker på ny enebolig på gnr. 10 bnr. 2.

Postadresse:
Postboks 174, N- 9156 Storslett
E-post:
postmottak@nordreisa.kommune.no

Besøksadresse:
Sentrum 17
Internett:
www.nordreisa.kommune.no

Telefon: + 47 77 77 07 00
Telefaks: + 47 77 77 07 01

Bankkonto: 4740.05.03954
Org.nr: 943 350 833

Saksutredning/begrunnelse for vedtaket:

I innsendte sluttdokumentasjonen er det bekreftet av ansvarlig kontrollerende for utførelsen at sluttkontrollen ikke har avdekket feil eller mangler som hindrer ferdigattest, jf forskrift om byggesak (byggesaksforskriften) § 8-1.

Klagerett:
Vedtaket kan påklages til ***Nordreisa kommune.*** *Klagefristen er 3 uker regnet fra den dagen da brevet kom fram til påført adressat. Det er tilstrekkelig at klagen er postlagt innen fristens utløp.*

Klagen skal sendes skriftlig, angi vedtaket det klages over, den eller de endringer som ønskes, og de grunner du vil anføre for klagen. Dersom du klager så sent at det kan være uklart for oss om du har klaget i rett tid, bes du også oppgi når denne melding kommer frem.

En slik klage kan føre til at avgjørelsen blir omgjort. Kommunen er ikke ansvarlig for tap som tiltakshaver måtte lide ved en slik omgjøring.

Ved senere henvendelse vedrørende saken, vennligst oppgi referansenummer2015/2389.

Med vennlig hilsen

Sigrid Birkelund
Byggesaksbehandler

Dette dokumentet er produsert elektronisk, og har derfor ingen signatur.

Kopi til:

BYGGINOR AS	Kitdal	9046	OTEREN
JL BYGG CONSULT AS	Strandveien 10	9060	LYNGSEIDET
KJELL MØLLENG MASKINSTASJON	Hysingjordveien 24	9151	STORSLETT
RØRLEGGERMESTER J-A KRISTIANSEN	Kidalsveien	9046	OTEREN
STØREN TREINDUSTRI AS	Svartøya 7	7290	STØREN
ÖSTBERG NORGE AS	Løxaveien 13	1351	RUD

Nordreisa kommune
Utvikling

Anders Boltås
Rotsund Gård
9153 ROTSUND

Delegert vedtak
- nr.

Deres ref:	Vår ref (bes oppgitt ved svar):	Løpenr.	Arkivkode	Dato
	2016/1275-2	8537/2016	1942/72/1	25.10.2016

Forlenget tidsfrist på bygge vedtak - Hjemlivegen 72/1 i Nordreisa kommune.

Saksopplysninger:

Det ble i 2011 gitt byggetillatelse til Hjemlivegen gnr/bnr 72/1 i Nordreisa kommune.

Arbeidsfristen gikk ut i 2014 og veien er ikke ferdigstilt pga. arbeidet med to andre driftsveger på eiendommen i samme tidsrommet.

Anders Boltås har søkt om forlenget tidsfrist da han nå har tid til å ferdigstille vegen. Jamfør Forskrift om planlegging og godkjenning av landbruksveier, kapittel 3. § 3-2, fjerde ledd, kan kommunen i særlige tilfeller forlenge tidsfristen.

Det har ikke oppstått nye miljøverdier eller andre forhold i dekningsområdet for veien som vil bli berørt av tiltaket.

Vedtak:

Nordreisa kommune opprettholder bygge vedtaket fra 2011 og gir tiltaket ny tidsfrist til 30. november 2018.

Klageadgang
*Vedtaket kan påklages til **Fylkesmannen i Troms.** Klagefristen er 3 uker regnet fra den dagen da brevet kom fram til påført adressat. Det er tilstrekkelig at klagen er postlagt innen fristens utløp.*

Postadresse:
Postboks 174, N- 9156 Storslett
E-post:
postmottak@nordreisa.kommune.no

Besøksadresse:
Sentrum 17
Internett:
www.nordreisa.kommune.no

Telefon: + 47 77 58 00 00
Telefaks: + 47 77 77 07 01

Bankkonto: 4740.05.03954
Org.nr: 943 350 833

Klagen skal sendes skriftlig til den som har truffet vedtaket, angi vedtaket det klages over, den eller de endringer som ønskes, og de grunner du vil anføre for klagen. Dersom du klager så sent at det kan være uklart for oss om du har klaget i rett tid, bes du også oppgi når denne melding kommer frem.

Med vennlig hilsen

Elisabeth Torstad
Skogbrukssjef

Dette dokumentet er produsert elektronisk, og har derfor ingen signatur.

Vedlegg
1 Melding om vedtak på søknad om bygging av landbruksveg - Hjemlivegen - gnr7bnr 72/1 - Anders Boltås
2 Kart 1:5000
3 Oversiktskart

Kopi til:

Fylkesmannen i Troms	Postboks 6105	9291	TROMSØ
Sametinget Miljø- og kulurvernavd.	Ávjovárgeaidnu 50	9730	KARASJOK
Troms fylkeskommune	Postboks 6600	9296	TROMSØ
Reindriftsforvaltningen Vest Finnmark	Bredbuktnesvegen 50 B	9520	KAUTOKEINO

SKOGBRUKSSJEFEN I DISTRIKT VI
Lyngen, Storfjord, Kåfjord, Nordreisa og Skjervøy

Kontoradresse: Kjosveien 12, 9060 Lyngseidet

Deres ref:	Dato:
	21.09.2011
Vår ref:	Arkivkode:
2011/3187 4	V83
Saksbeh:	
Åsmund Austarheim, Direkte innvalg: 40028515	

Anders Boltås
Rotsund Gård
9153 ROTSUND

Melding om vedtak på søknad om bygging av landbruksveg - Hjemlivegen- gnr/bnr 72/1 -Anders Boltås

Anders Boltås har søkt om løyve til opprusting av 350 meeter eksisterende veg og bygging av 850 m skogsveg i vegklasse 7 (tung traktorveg) på gnr/bnr 72/1 i Nordreisa. Vegen skal nyttes som adkomstveg for skogsdrift.

Bygging av skogsveier reguleres av *Forskrift om planlegging og godkjenning av veier for landbruksformål*. Formålet med forskriften er å sikre at planlegging og bygging av veier for landbruksformål skjer på en måte som gir landbruksfaglige helhetsløsninger, samtidig som det legges vekt på hensynet til miljøverdier knyttet til naturmiljø, landskap, kulturminner og friluftsliv, og andre interesser som berøres av det enkelte veganlegg. Videre skal prinsippene i Naturmangfoldloven §§ 8-12 legges til grunn ved utøving av offentlig myndighet.

Saken er sendt på høring til følgende instanser:

Troms Fylkeskommune.
Fylkesmannen i Troms.
Sametinget.
Reindriftsforvaltningen Vest-Finnmark.

Følgende uttalelser er framkommet:

Fylkesmannen i Troms, miljøvernavdelingen:
Fylkesmannen viser til at vegen går inn i område som er registrert som leveområde for orrfugl, og ber om at man ved bygging av vegen tar hensyn til spillplassene. Spillplasslokalitetene er ikke registrert i Naturbasen. Videre ber de kommunen som vedtaksmyndighet om å gjøre vurdringer etter naturmangfoldloven §§ 8-12 før vedtak fattes.

Ingen andre merknader har kommet inn i saken.

Vurdering:

Anlegget skal nyttes som adkomstveg til skogareal. Dekningsområdet er satt til 150 dekar. I hovudsak omfatter dette lauvskog. Det står også 90 dekar med gran på nedsida av den planlagte vegen. Noe av dette vil være hensiktsmessig å hente opp hit. Et 10 dekar stort felt med eldre granskog som står opp mot planlagt veg kommer til å bli hentet ut denne vegen. Søker har behov

for virke i forbindelse med restaurering av bygningene på gården. Det kan også bli aktuelt med noe tynning i resten av plantefeltene.

Det står anslagsvis 1200 kbm hogstmodent virke i dekningsområdet. På grunn av høy tilvekst i plantefeltene vil volumet øke i årene fremover. Kostnaden med å bygge anlegget er estimert til kr. 120 000,-. Økonomien i anlegget er god. Store deler av arealet har høy produksjonsevne slik at kvalitet og tilvekst i fremtidsskogen kan økes betydelig med målrettet skjøtsel. Dette forutsetter at skogen blir gjort tilgjengelig for drift.

Skogbildet her er nokså rikt og variert, men det foreligger ikke informasjon om sårbare eller sjeldne miljøverdier i området som vil ta skade av tiltaket. I naturbasen er deler av dekningsområdet registrert som leveområde for orrfugl. Fylkesmannen peker på at det ved eventuell bygging av vegen må tas hensyn til spillplasser. Dette vil i praksis si åpne myrer eller andre åpne plasser av en viss størrelse. Det er ikke slike lokaliteter innenfor dekningsområdet for vegen.

Sannsynligheten for at det finnes andre miljøverdier som vil gå tapt som følge av tiltaket er små. Arealet er bevokst med plantefelt av gran og naturlig forynget lauvskog, hovudsaklig bjørk og noe older, hegg, rogn og selje. Biologisk sett er skogen relativt ung og har vært nyttet til beite for husdyr og påvirket av hogst fra gammelt av. Plantefelt og ung gjengroingsskog er en vanlig skogtype her hos oss og huser sjelden sårbare naturverdier. Generelle miljøhensyn som må tas under bygging og avvirkning vil sikre at miljøverdiene ikke påvirkes unødig.

Det kom ikke innspill fra reindriftsnæringa. Reindrift er i likhet med skogbruk en næring som er avhengig av store areal, og mange av utfordringene knyttet til arealbruk er felles for begge næringene. Motsetninger mellom skogsdrift og reinbeite bør ikke være noe stort problem så lenge man tar nødvendige hensyn.

Det er ikke registrert automatisk fredede kulturminner som påvirkes av traseen.

Vedtak:

Nordreisa kommune gir Anders Boltås løyve til bygging av 580 meter traktorveg i vegklasse 7 i henhold til normalene for landbruksveg på gnr/bnr 72/1. Godkjent trase er vist på vedlagt kart. Formålet med vegen er skogbruk. Det er lagt vekt på at arealet har en høstbar skogressurs og det ikke foreligger naturverdier, kulturminner eller andre hensyn som taler mot at vegen bygges.

Det settes slike vilkår:

1. Dersom det i anleggsperioden framkommer gjenstander eller andre levninger som viser eldre aktivitet i området, må arbeidet stanses og melding sendes Sametinget, miljø- og kulturvernavd. og Troms fylkeskommune, kulturetaten.

2. Frist for gjennomføring av tiltaket settes til 3 år etter godkjenning. Det skal gis melding til kommunen når anlegget er ferdig bygget. Oversittes fristen for gjennomføring vil godkjenning falle bort og ny søknad må fremmes dersom det ikke finnes rimelige grunner for å avvike dette.

Vedtaket har hjemmel i ”Forskrift om planlegging og godkjenning av veier for landbruksformål” og Naturmangfoldloven §§ 8-12.

Klagerett:

Vedtaket kan påklages til Fylkesmannen i Troms. Eventuell klage sendes til Lyngen kommune v/Skogbrukssjefen. Klagefristen er 3 uker regnet fra den dagen da brevet kom fram til påført adressat. Det er tilstrekkelig at klagen er postlagt innen fristens utløp.

Klagen skal sendes skriftlig til den som har truffet vedtaket, angi vedtaket det klages over, den eller de endringersom ønskes, og de grunner du vil anføre for klagen. Dersom du klager så sent at det kan være uklart for oss om du har klaget i rett tid, bes du også oppgi når denne melding kommer frem.

Med hilsen

Åsmund Austarheim
skogbrukssjef

Vedlegg
1 Oversiktskart M= 1:50 000
2 Kart
3 Tekniske krav til vegklasse 7
4 Byggebeskrivelse vegklasse 7

Kopi til:

Sametinget, miljø- og kulturavdelingen	Avjovargeaidnu 50	9730	KARASJOK
Reindriftsforvaltningen Vest-Finnmark	Bredbuktnesveien 50 B	9520	KAUTOKEINO
Fylkesmannen i Troms, Seksjon skog	Skogbrukets hus	9325	BARDUFOSS
Troms Fylkeskommune, kulturavdelingen	pb 6600	9296	TROMSØ

Skog og landskap

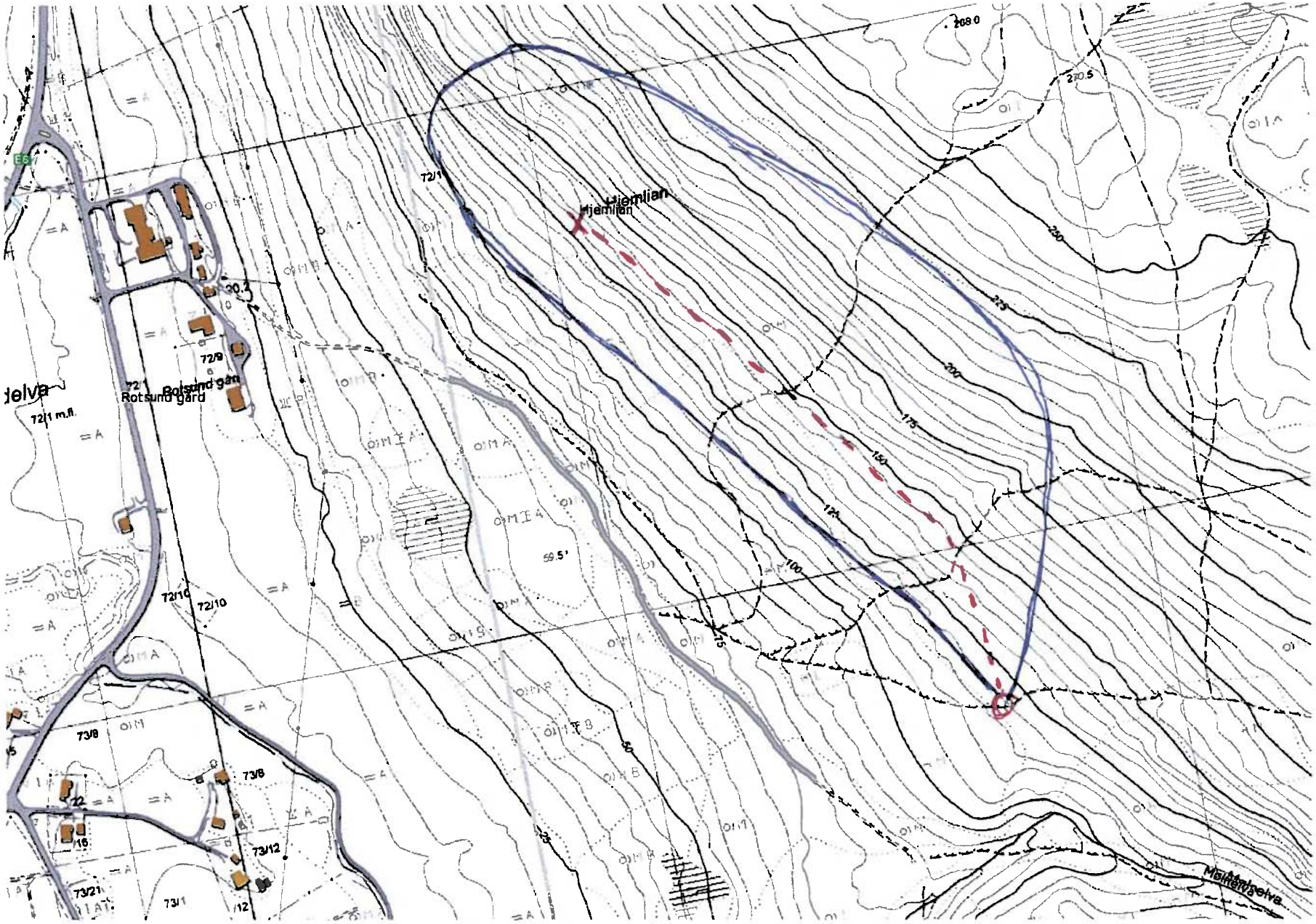

0 50 100 150m

02.08.2011

skog+ landskap

Skog og landskap

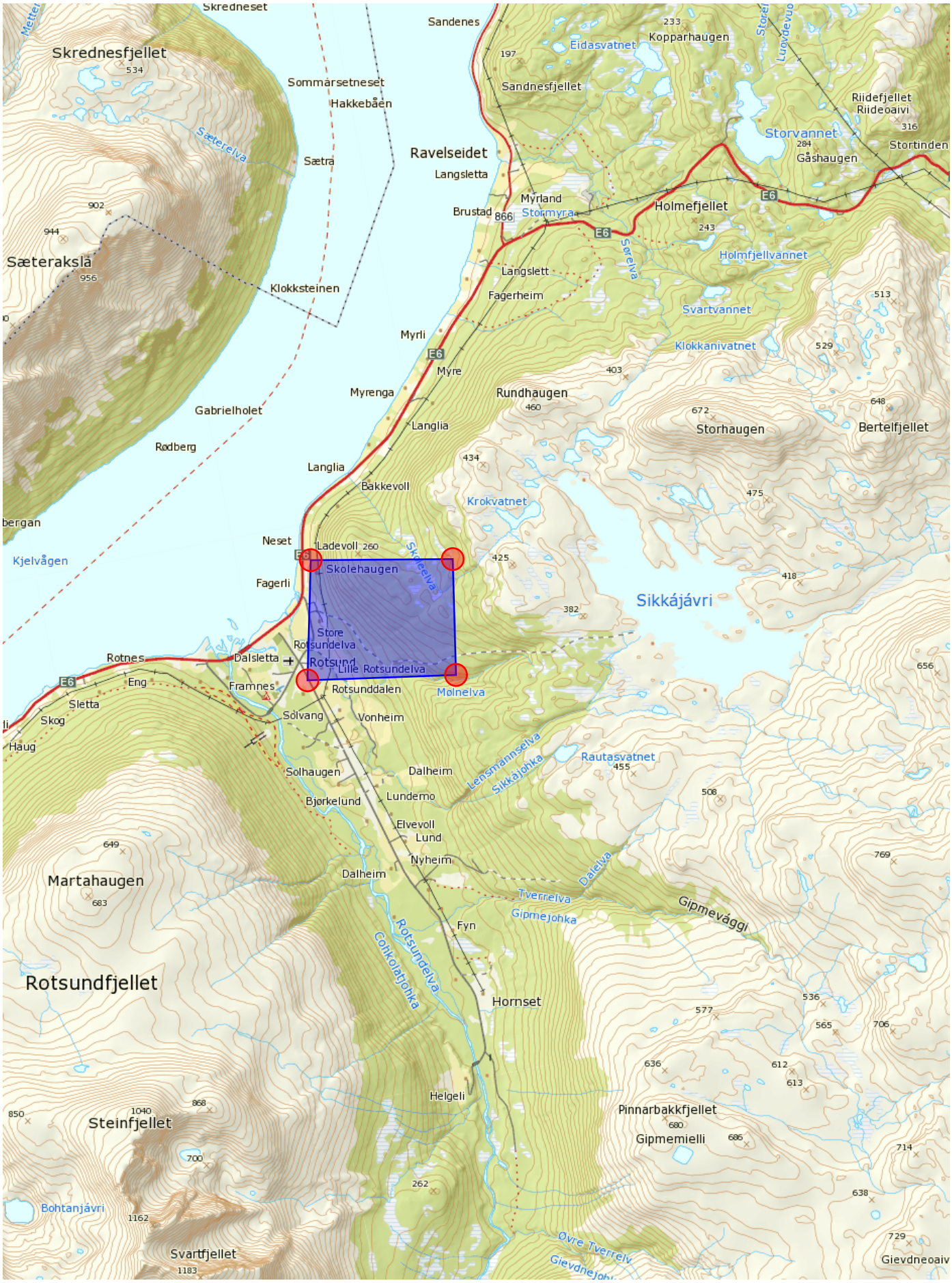

0 500 1000 1500m

skog+ landskap

04.08.2011

Landbruksdirektoratet
Eanandoallodirektoráhtta

NORDREISA KOMMUNE
15 NOV 2016
SAKSNR.
LØPENR.
DOK.NR. | ARK.KODE

Kopimottaker:
Nordreisa kommune
Postboks 174
9151 STORSLETT

Vår dato: 11.11.2016
Vår referanse: 16/46841 - 3
Deres dato: 29.08.2016
Deres referanse:

Vedtak på søknad om oppføringstillatelse til gjeterhytte ved Guorbavuopmi i Nordreisa kommune

Reindriftsstyret gjorde følgende vedtak i sak 48/14:
Med hjemmel i paragraf 3 i forskrifter om godkjenning av gjeterhytter i reindriften av 1. nov. 1982 har reindriftsstyret 23.06.2014 delegert fullmakt til Statens Reindriftsforvaltning (heretter Landbruksdirektoratet) til å avgjøre saken.

Vedtak:

Landbruksdirektoratet vedtar herved følgende:
Med hjemmel i reindriftslovens § 21, jf. forskrift om godkjenning av gjeterhytter i reindriften § 1, innvilges søknaden til Johan Isak J. Eira om oppføringstillatelse til gjeterhytte ved Guorbavuopmi i Nordreisa kommune på koordinatene
34 W 559980 7682375.

Begrunnelse:
Det legges til grunn at søker har synliggjort å ha et reindriftsmessig behov for gjeterhytte i området. Siidaandelen har et reintall som tilsier at søkeren har et næringsmessig behov for bopel i området forbindelse med sin næringsutøvelse.

Tillatelsen gis under følgende vilkår:

1. Jf. Plan og bygningslovens bestemmelser må tiltaket bygge søkes til Kautokeino kommune som ansvarlig myndighet etter plan- og bygningsloven.
2. Tillatelsen bortfaller dersom tiltaket ikke er ferdigstilt innen 3 år (nov. 2019).
3. Om det under arbeidet skulle komme fram gjenstander eller andre levninger som viser eldre aktivitet må arbeidet stanses og kulturminnemyndighetene varsles.
4. Overdragelse til andre reindriftsutøvere må omsøkes på ordinær måte, før søknaden sendes til videre behandling hos Reindriftsstyret.

Landbruksdirektoratet
Org.nr: NO 981 544 315 MVA
www.landbruksdirektoratet.no
postmottak@landbruksdirektoratet.no

Postadresse
Postboks 8140 Dep
NO-0033 Oslo, Norway
Telefon: +47 78 60 60 00

Besøksadresse
Stortingsgt. 28, 0161 Oslo
Løkkeveien 111-0301, 9510 Alta

5. Overdragelse til andre enn reindriftsutøvere krever forhåndsgodkjenning fra Fylkesmannen, grunneieren før søknaden sendes til videre behandling i Reindriftsstyret.
6. Hvis siidaandelen/reindriftsutøveren avvikler sin drift må også gjeterhytta avhendes, eventuelt overføres/selges til andre som har rett til gjeterhytte i distriktet/siidaen. Om ikke det er mulig, skal gjeterhytta rives/fjernes og området ryddes. Om ikke dette blir gjort etter de frister som blir satt, vil gjeterhytta bli fjernet på eiers regning.
7. Det forutsettes at gjeterhytta ikke brukes til annet formål enn reindrift jf. reindriftslovens § 21 tredje ledd.
8. Reindriftsmyndighetene kan kreve at gjeterhytta fjernes og området ryddes dersom vilkårene ovenfor ikke oppfylles.

Saksframstilling:
Siidaandelsinnehaver Johan Isak J. Eira fremmet 12.11.14 søknad om oppføringstillatelse til gjeterhytte ved Guorbavuopmi i Nordreisa kommune etter reindriftslovens § 21. Omsøkte tiltak ønskes lokalisert innenfor reinbeitedistrikt 42 men ved grensen til reinbeitedistrikt 30A som er søkerens vår og høstbeiteområde for rein. Behovet for husvære begrunnes med at det er behov for gjeterhytte i forbindelse med at det er oppført et felles gjerdeanlegg i området som skal benyttes av distriktet i forbindelse med slakteuttak. Videre vises det til at søkers foreldre hadde hytte i samme område men at den brant ned til grunnen i 2010. Søkeren ønsker ikke oppføre hytta på samme lokalitet for at hytta da kan komme i veien for det nye gjerdeanlegget som er under oppføring. Søker ser det som nødvendig å ha husvære i området for å kunne utøve reindrift i området.

Søknaden har vært ute på ordinær høring. Av innkomne høringsuttalelser er det ingen som har innvendinger til at omsøkte tiltak bør innvilges. Kulturminnemyndighetene minner om meldeplikten ved eventuelt funn av kulturminner, jf. Lov av 9. juni 1978 nr. 50 om kulturminner § 8 annet ledd.

Statskog som grunneier har i sin uttalelse vist til at det søkes om grunneiers tillatelse til plassering av en 60m² stor gjeterhytte. Grunneier vil ikke motsette seg oppføring av hytta under følgende forutsetninger jf. vedlagt uttalelse 19.07.16.

Fylkesmannen i Finnmark har i sin uttalelse og vurdering vist til at omsøkt hyttetomt ligger i luftlinje ca 34,5 km fra fast bopel og ligger like ved kommunal vei som går til Biedjovaggi gruver. Området er bebygd med gjeterhytter tilhørende samme distrikt som søker. Like i nærheten ligger felles gjerdeanlegg mellom distriktene 42 – Beahcegealli, 35 – Fávrrosorda, 34 – Áborášša og 36 - Cohkolat ja Birtavárri.

Fylkesmannen har ut i fra en reindriftsfaglig vurdert at søkeren et reelt behov for gjeterhytte i området. Siidaandelen har et reintall som tilsier at gjete- og tilsynsoppgavene er så omfattende at behovet for hytte er tilstede.

Rettslig grunnlag:
Søknaden behandles etter reindriftslovens § 21 tredje ledd, jf. Forskrift av 1. november 1982 om rett til husvære, buer og lignende.

Landbruksdirektoratets vurdering:
Det er etter Landbruksdirektoratets sitt syn viktig å begrense omfanget av gjeterhytter og nye inngrep av hensyn til beiteområdene. Direktoratet har over tid fulgt prinsippet at alle gjeterhytter tilhørende samme siida, så langt det er mulig, oppføres i ett samlet område for å unngå spredning av gjeterhytter i terrenget. Dette av hensyn til ivaretakelse av beiteområder, reduksjon av motorisert ferdsel og støy/aktivitet som en gjeterhytte vil medføre i området.

Saken har vært på ordinær høring slik at øvrige interesser er ivaretatt i prosessen. Statskog som grunneier har i uttalelsen vist til flere forutsetninger får tiltaket. Landbruksdirektoratet er av den oppfatning grunneier ikke kan stille slike vilkår ettersom grunneier kun skal være forelagt søknaden. Om søker og grunneier skulle utarbeide en privatrettslig avtale anses et forhold mellom søker og grunneier.

Reindriftsloven (rl.) § 21 oppstiller to vilkår for å godkjenning av husvære i reindriften; søker må inneha retten til å utøve reindrift og det må foretas en nødvendighetsvurdering av søkers behov for husvære. Søker er reindriftsutøver og registrert som innehaver en siidaandel slik at søker innehar retten til å utøve reindrift.

Retten til husvære skal innvilges dersom et reindriftsmessig behov er tilstede, jf. rl § 21. Nødvendighetskriteriet fremgår også av forskriftenes § 1 hvor det fremkommer at søkerne skal redegjøre for det reindriftsmessige behovet for gjeterhytta og den omsøkte plasseringen. Hva som legges i *«søkers reindriftsmessig behov»* må vurderes konkret i hvert enkelt sak. Direktoratet har vurdert at den omsøkte plasseringen som reindriftsmessig gunstig og hensiktsmessig i og med at hytta skal være tilknyttet gjerdeanlegget i søkerens vår og høstbeiteområde.

Etter at lov om forvaltning av naturens mangfold trådte i kraft 1. juli 2009 forutsetter lovens § 7 at prinsippene i lovens §§ 8-12 legges til grunn ved utøving av offentlig myndighet, herunder når et forvaltningsorgan tildeler tilskudd, og ved forvaltning av fast eiendom. §§ 8-12 er ikke selvstendige vedtakshjemler, men retningslinjer som skal brukes ved vurderinger og vektlegginger etter andre lover. Vurderingen og vektleggingen av prinsippene skal fremgå av beslutningen. Dette betyr at Landbruksdirektoratet må synliggjøre i hvilken grad prinsippene er relevante, hvordan de er vurdert i den enkelte sak og hvilken vekt de er tillagt.

En gjennomgang av kunnskapsbasene for området avdekker ikke registrerte forekomster av truede arter eller nær truede naturtyper på omsøkte lokalitet. Direktoratet vurderer at en oppføring av gjeterhytte i området vil representere en minimal risiko for skade på naturmangfoldet, bruken av hytta vurderes heller ikke å representere vesentlig belastning på naturmiljøet. Området rundt hyttas lokalisering er i generasjoner brukt til reinbeite uten at det er påvist negative påvirkninger på naturmangfoldet. I og med at naturmangfoldet i liten grad berøres av den planlagte hytta og det ikke kan påvises effekter av tiltak på verdifull natur, legger direktoratet til grunn at det ikke er nødvendig å foreta vurderinger etter de andre miljøprinsippene i naturmangfoldloven §§ 9-12.

På bakgrunn av søkers beskrivelse av behovet for gjeterhytte samt Fylkesmannens tilrådning har Landbruksdirektoratet kommet til at søker har et reindriftsmessig behov for gjeterhytte i området med følgende begrunnelse. Søkeren har ett reintall som tilsier at søkers tilstedeværelse i området er unnværlig hvis søker skal ha muligheten til å overholde tilsynsplikten sin etter rl. § 28. Søker har fast bopel i Kautokeino, men at pendling ikke vurderes som et alternativ på bakgrunn av at søkeren må ha mulighet til å oppholde seg i området over lengre perioder under flytting og arbeid ved gjerdeanlegget. Direktoratet mener derfor at søker med grunnlag i det som er skissert overfor har et reindriftsmessig behov for permanent innretning i form av gjeterhytte i omsøkte område.

Klagerett:
Vedtaket kan påklages til Landbruks og matdepartementet innen tre uker etter at vedtaket er mottatt. Eventuell klage sendes Landbruksdirektoratet i Alta, og må være innlevert postoperatør innen utløp av klagefristen. Som part har de rett til innsyn i sakens dokumenter, i den grad dette følger av forvaltningsloven § 18 og § 19.

Med hilsen
for Landbruksdirektoratet

Stein Tage Domaas
seksjonssjef

Per Johnny Sara
rådgiver

Dokumentet er elektronisk godkjent og trenger derfor ingen signatur.

Mottakere:
Johan Isak J. Eira Njoammelluodda 14 9520 KAUTOKEINO

Kopi til:

Fylkesmannen i Finnmark	Statens hus	9815	VADSØ
Statskog SF - Namsos	Pb 63 Sentrum	7801	NAMSOS
Nordreisa kommune	Postboks 174	9151	STORSLETT
Reinbeitedistrikt 42 Beahcegealli v/Ellen Inga Kristine Hætta	Bohtaldievvá 2	9520	KAUTOKEINO
Reinbeitedistrikt 30A v/Henrik A. Sara	Saaritluodda 31	9520	KAUTOKEINO
Reindriftsstyret			

Nordreisa kommune
Anleggsdrift

Troms Politidistrikt
Postboks 6132
9291 TROMSØ

Deres ref:	Vår ref (bes oppgitt ved svar):	Løpenr.	Arkivkode	Dato
	2016/1125-2	7697/2016	Q14	26.09.2016

Høring - Endret 30 km/t-sone for boligområdet Hansabakken - Moan - Guleng, Storslett

Eksisterende 30 km/t-sone for boligområde Hansabakken – Moan – Guleng. Sonen avgrenses i dag i krysset Hansabakken/Hovedveien Nord (E6) og i krysset Muonioveien/Lundeveien.

Det er etablert ny kommunal vei til Moan skole. I forbindelse med omlegging av trafikkløsning til Moan skole, vurderer Nordreisa kommune det som riktig å gjennomføre følgende tiltak:

1. 30 km/t-sonen for området endres. Det gjøres ved at sonen utvides fra krysset Muonioveien/Lundeveien til kryss Muonioveien/Høgeggveien (FV865).
2. Lundeveien gjøres om til blindvei/adkomst til eiendommer. Lundeveien kan da benyttes som en trygg gangvei til Moan skole.
3. Gangfelt over ny kommunal vei til Moan skole skiltes gangvei.

Skiltplassering for disse tre tiltak framgår av vedlegg.

Nordreisa kommune mener denne løsningen øker trafikksikkerheten i området for myke trafikanter og særlig skolebarn.

I henhold til Skiltforskriftens § 26, skal politiet gis anledning til å uttale seg.
Vi ber med dette om slik uttalelse innen 21. oktober 2016.

Med vennlig hilsen

Hilde Henriksen
Virksomhetsleder

Postadresse:
Postboks 174, N- 9156 Storslett
E-post:
postmottak@nordreisa.kommune.no

Besøksadresse:
Sentrum 17
Internett:
www.nordreisa.kommune.no

Telefon: + 47 77 58 00 00
Telefaks: + 47 77 77 07 01

Bankkonto: 4740.05.03954
Org.nr: 943 350 833

Dette dokumentet er produsert elektronisk, og har derfor ingen signatur.

Vedlegg
1 Skiltplan ny vei til Moan skole Storslett

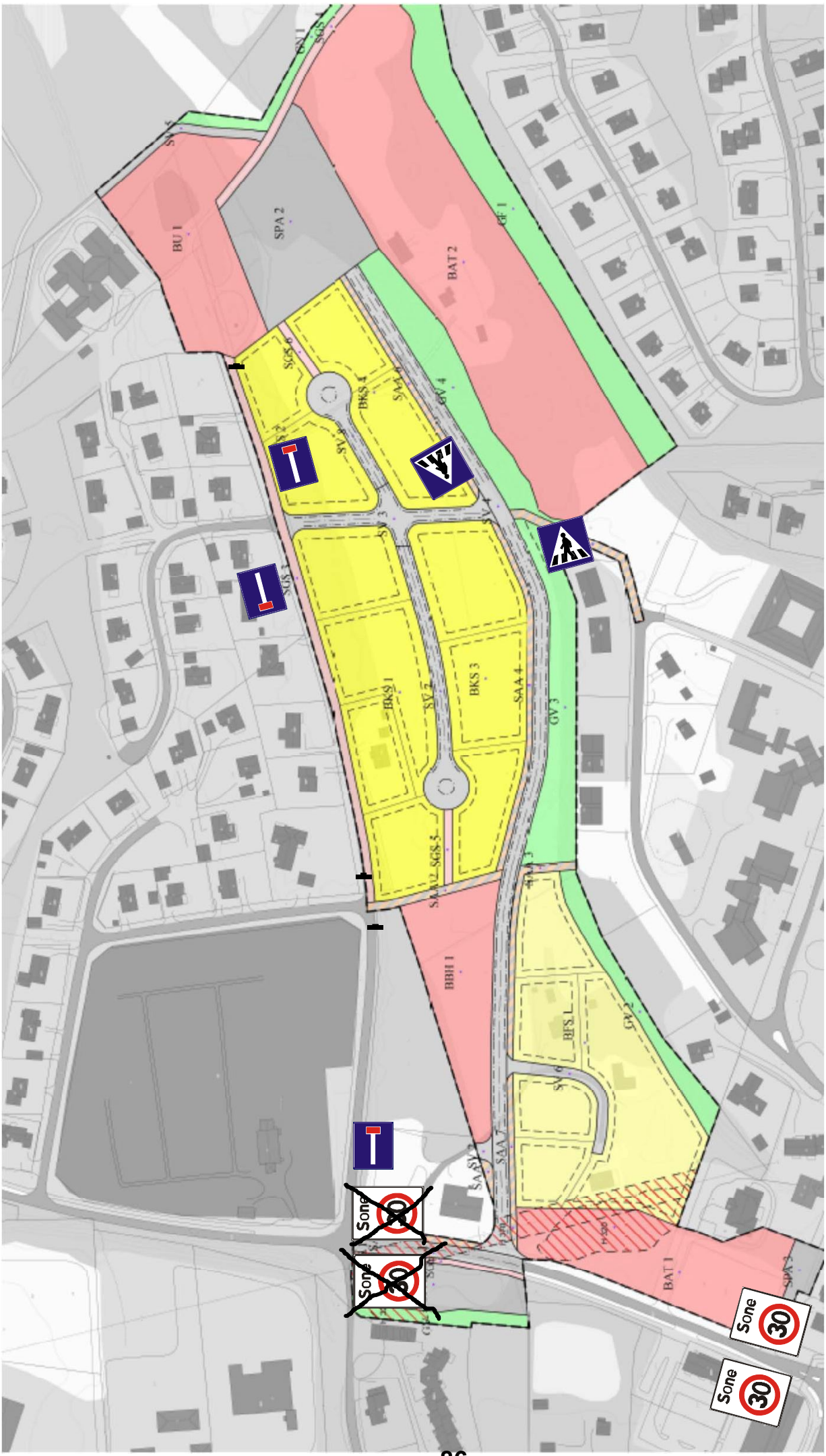
BU 1
SPA 2
BAT 2
GF 1
BKS 1
BKS 3
SAA 4
GV 3
BBH 1
BFS 1
GV 2
BAT 1
Sone 30
Sone 30
Sone 30
Sone 30

Nordreisa kommune
Utvikling

Alexander Henriksen
Flyplassvegen 4.
9152 SØRKJOSEN

Delegert vedtak
- nr.

Deres ref:	Vår ref (bes oppgitt ved svar):	Løpenr.	Arkivkode	Dato
	2016/1013-3	7661/2016	1942/4/1	26.09.2016

Melding om vedtak på søknad om bygging av traktorveg - gnr 4/bnr 1 - Nordreisa kommune

Saksopplysninger:

Alexander Henriksen har søkt om tillatelse til å bygge en traktorveg på ca. 1000 meter, veiklasse 8 i henhold til normalene for landbruksveger. Formålet med vegene er skogskjøtsel, foryngelseshogst og rydding av gjengrodde beiteområder på eiendom 4/1 i Nordreisa kommune.

Bygging av skogsveier reguleres av *Forskrift om planlegging og godkjenning av veier for landbruksformål*. Formålet med forskriften er å sikre at planlegging og bygging av veier for landbruksformål skjer på en måte som gir landbruksfaglige helhetsløsninger, samtidig som det legges vekt på hensynet til miljøverdier knyttet til naturmiljø, landskap, kulturminner og friluftsliv, og andre interesser som berøres av det enkelte veganlegg.

Videre skal prinsippene i Naturmangfoldloven §§ 8-12 legges til grunn ved utøving av offentlig myndighet. I lovens § 8 framgår det at offentlige beslutninger som berører naturmangfoldet skal bygges på vitenskapelig kunnskap om arters bestandssituasjon, naturtypers utbredelse og økologiske tilstand, samt effekten av påvirkninger. Kravet til kunnskapsgrunnlaget skal stå i et rimelig forhold til sakens karakter og risiko for å skade naturmangfoldet. Virkninger av et tiltak skal vurderes ut fra den samlede belastningen økosystemet blir utsatt for, jamfør § 10. Dersom det ikke foreligger tilstrekkelig kunnskap om hvilke virkninger et tiltak kan ha på naturmiljøet, skal føre- var prinsippet legges til grunn, jamfør § 9, slik at vesentlig skade på naturmangfoldet unngås ved at det treffes en beslutning på et for dårlig kunnskapsgrunnlag. Kostnadene med miljøforringelse skal dekkes av tiltakshaver (§11) og det skal tas utgangspunkt i miljøforsvarlige teknikker eller driftsmetoder som gir den beste samfunnsmessige resultat på kort og lang sikt (§ 12).

Postadresse:
Postboks 174, N- 9156 Storslett
E-post:
postmottak@nordreisa.kommune.no

Besøksadresse:
Sentrum 17
Internett:
www.nordreisa.kommune.no

Telefon: + 47 77 58 00 00
Telefaks: + 47 77 77 07 01

Bankkonto: 4740.05.03954
Org.nr: 943 350 833

I henhold til landbruksvegforskriftens § 3-1 skal kommunen innhente nødvendige uttalelser fra sektormyndighetene og ellers sørge for at saken er så godt belyst som mulig.

Saken er sendt på høring til følgende instanser:
Reindriftsforvaltningen Troms: Ingen tilbakemelding.
Reinbeitedistrikt 35 Favrrosorda, ingen tilbakemelding.
Troms Fylkeskommune: Ingen merknader, svarbrev 30.08.2016.
Fylkesmannen i Troms: Ingen tilbakemelding.
Sametinget: Ingen tilbakemelding.

Vurderinger:

Skogsveier har stor økonomisk betydning for skogsdrift og kan by på en rekke fordeler som:
Forenklet transport av skogsvirke. Økonomisk drift.
Lettere adkomst for personell og driftsmidler.
Bedre skogskjøtsel.

Det står omlag 1000 kubikk produktiv lauvskog i dekningsområdet for vegene.

Den omsøkte traktorvegene er i veiklasse 8, dvs. enkel traktorvei for transport av tømmer og landbruksprodukter med landbrukstraktor eller annet lettere transportutstyr. Veiklassen omfatter enkle traktorveier som inngår i det permanente landbruksveinettet og som medfører varig terrenginngrep. Veibredden skal være minimum 2,5 meter. Veien må tilpasses det aktuelle transportutstyr, men må ikke bygges med unødvendig bredde.

En traktorveg vil forhindre unødvendige kjøreskader over ett større område under skogsdrift og traktorveien vil forenkle fremtidig skogaktivitet som planting etter hogst og skogskjøtsel.

Den tenkte traseen er opprinnelig en gammel driftsveg for tohjulstraktor.

Som vist på kartet er det ønskelig å komme i gang med den traseen som er merket med blå linje. Traseen som er merket med rød linje er ønskelig å bygge på sikt. Alle traseene ble sendt på høring, selv om det er den blå traseen som er mest aktuell å begynne å bygge.

I henhold til Skogbrukslovens § 6, første ledd, *Forynging og stell av skog,* skal skogeier sørge for tilfredsstillende forynging etter hogst, og se til at det er sammenheng mellom hogstform og metode for forynging. Nødvendige tiltak for å legge til rette for forynging skal settes i gang innen 3 år etter at hogsten er skjedd.

I DN sin naturbase er det ikke registrert naturverdier som blir berørt av tiltaket. Skogen som vokser her er biologisk ung og inneholder ikke element som tyder på at det er spesielle arter, naturtyper eller andre miljøverdier i området.

Det er registrert kulturminner i dekningsområdet for den røde traseen. Hustuft, enkeltminne: 59929 og Vintersætan, sikringssone fredet: 37104. Hvorvidt tiltaket vil berøre de to kulturminnene er usikkert, men mulighet for omlegging av traséen er en mulighet om nødvendig, (røde traséen).

Kravene i Naturmangfoldsloven § 8 om kunnskapsgrunnlaget er totalt sett bra ivaretatt i forhold til omfanget av tiltaket. Det er lite sannsynlig at det vil dukke opp andre viktige naturverdier som påvirkes av tiltaket gjennom videre kartlegginger, dermed kommer ikke føre var prinsippet i § 9 til anvendelse. § 10, samlet belastning på enkelte naturtyper og økosystem tillegges ikke stor vekt i denne saken. Skogen i Nord Troms utnyttes minimalt og stadig økende virkesmengder står på rot. I henhold til § 11 så skal tiltakshaver dekke kostnadene med å hindre eller begrense skade tiltaket volder. Dette ses i sammenheng med § 12 om miljøforsvarlige teknikker og driftsmetoder.

Vedtak:

Nordreisa kommune gir Alexander Henriksen tillatelse til å bygge 1000 meter traktorveg, vkl 8. på gnr/bnr 4/1 i Nordreisa kommune. Traseene er vist på vedlagt kart. Vegene skal bygges i henhold til Normalene for veger til landbruksformål, fastsatt av Landbruksdepartementet i 1997. Formålet med vegen er hogst og skogskjøtsel.

Vilkår:

1. Dersom det i anleggsperioden framkommer gjenstander, levninger eller andre spor etter eldre aktivitet i området, må arbeidet stanses og melding sendes Kommunen, Sametinget og Troms Fylkeskommune.

2. Frist for gjennomføring av tiltaket settes til 3 år etter godkjent bygge vedtak. Det skal gi melding til kommunen når anlegget er ferdig bygget. Oversittes fristen for gjennomføring vil godkjenning falle bort dersom det ikke finnes rimelige grunner for å avvike dette. Vegen skal kontrolleres av kommunen når den er ferdigstilt.

3. Hogst utføres etter rådføring med skogoppsynet (Kommunen).

Vedtaket har hjemmel i *Forskrift av 1. juli 2015 om planlegging og godkjenning av veier for landbruksformål* og *Naturmangfoldloven §§ 8 – 12.*

Klageadgang

*Vedtaket kan påklages til **Fylkesmannen i Troms.** Klagefristen er 3 uker regnet fra den dagen da brevet kom fram til påført adressat. Det er tilstrekkelig at klagen er postlagt innen fristens utløp.*

Klagen skal sendes skriftlig til den som har truffet vedtaket, angi vedtaket det klages over, den eller de endringer som ønskes, og de grunner du vil anføre for klagen. Dersom du klager så sent at det kan være uklart for oss om du har klaget i rett tid, bes du også oppgi når denne melding kommer frem.

Med vennlig hilsen

Elisabeth Torstad
Skogbrukssjef

Dette dokumentet er produsert elektronisk, og har derfor ingen signatur.

Vedlegg
1 Kart 1:5000

Kopi til:

Fylkesmannen i Troms v/landbr.avd, plan-reindrift og samf.sikkerhet	Postboks 6105	9291	TROMSØ
RBD 35 Favrrosorda	Njommelluodda 14		KAUTOKEINO
Sametinget Miljø- og kulturvernavd.	Ávjovárgeaidnu 50	9730	KARASJOK
Troms fylkeskommune v/kulturetaten	Postboks 6600	9296	TROMSØ

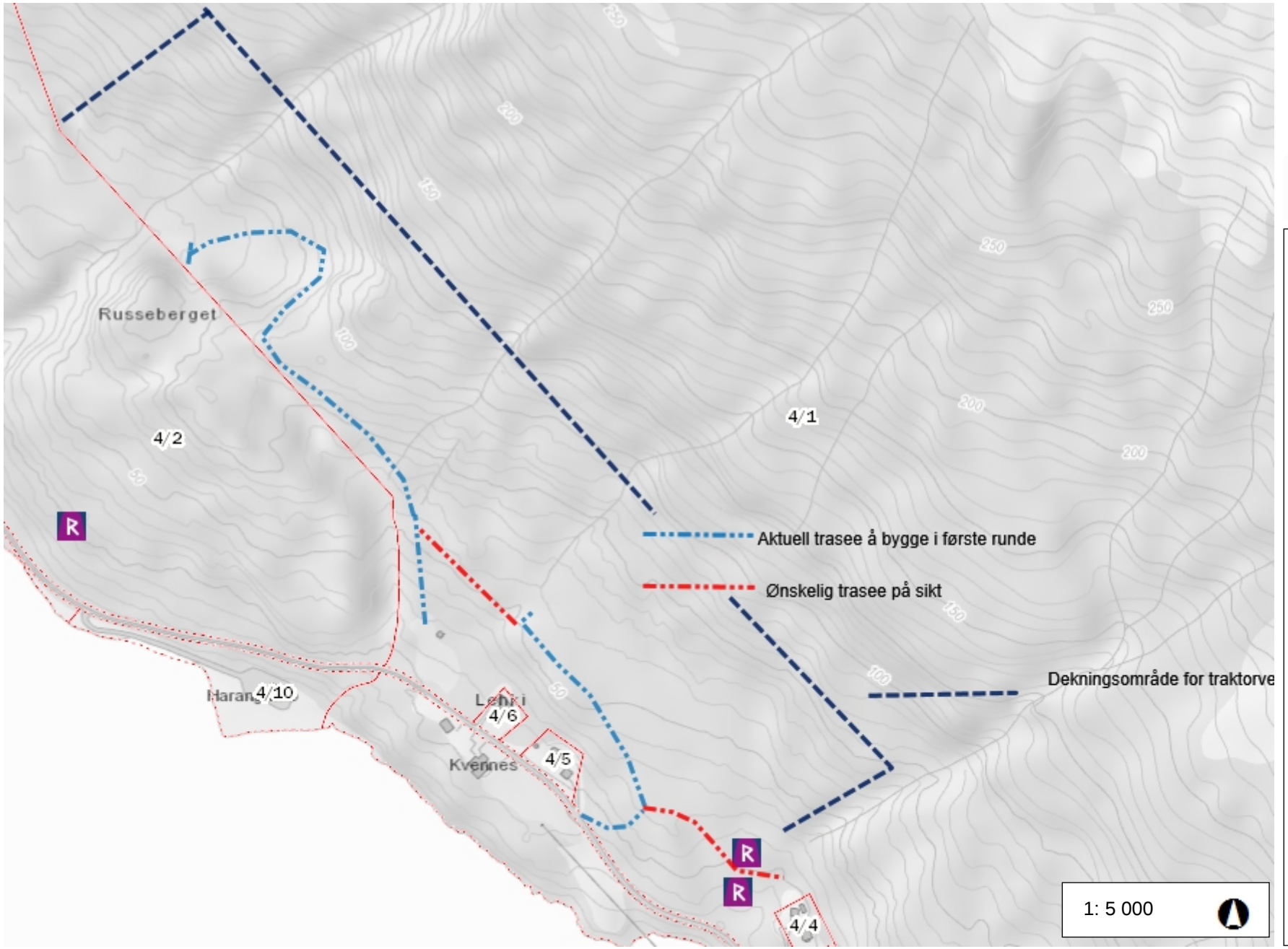



Tegnforklaring

- Kulturminner, freda bygninger
- Kulturminner, enkeltminneikon
  - E-ARK
  - E-BER
  - E-BYG
  - E-FAR
  - E-KRK
  - E-MAR
  - E-RUI
  - E-TEK
  - E-UTE
- Kulturminner, lokalitetsikon
  - Arkeologisk lokalitet
  - Bebyggelse-infrastruktur
  - Kirkested
- Kulturminner, kulturmiljøikon
  - Kommunalt kulturmiljø
  - Regionalt kulturmiljø
  - Freda kulturmiljø
  - Verdensarvområde
  - Nasjonale interesser i by
  - Brannsmitteområde
  - Verneverdig tett trehusbebyggelse
- Kulturminner, enkeltminner
- Kulturminner, lokaliteter

0 0,13 0,3 km

WGS_1984_UTM_Zone_33N

© Miljødirektoratet. Kartet inneholder informasjon fra andre kilder (bl.a. Statens kartverk).

MILJØ-DIREKTORATET

Nordreisa kommune
Utvikling

Stine Iversen
Meieriveien 32
9152 SØRKJOSEN

Delegert vedtak
Delegert utvalg miljø-, plan og utviklingsutvalget - nr. 208/16

Deres ref:	Vår ref (bes oppgitt ved svar):	Løpenr.	Arkivkode	Dato
	2015/2401-5	8597/2016	1942/47/151	27.10.2016

MIDLERTIDIG BRUKSTILLATELSE

Svar på anmodning om ferdigattest, jf pbl § 21-10
Vedtak hjemlet i delegasjonsreglement vedtatt av Nordreisa kommunestyre i sak 71/95

Byggested:	Meieriveien 32, 9152 SØRKJOSEN	Gnr/Bnr:	47/151
Tiltakshaver:	Stine Iversen	Adresse:	Meieriveien 32, 9152 SØRKJOSEN
Ansvarlig søker: Org. nr.	SANDØY BYGG AS	Adresse:	Rotsundelvdalen 161, 9153 ROTSUND
Tiltakets art:	Endring av bygg - påbygg	Bruksareal:	108m^2
Byggetillatelse/Igangsettingstillatelse sak-dato		15/2401 25.02.2016	

Med hjemmel i plan- og bygningsloven § 21-10 gis midlertidig brukstillatelse i henhold til anmodning datert 25.10.16 fra ansvarlig søker på påbygg på enebolig.

I mottatt dokumentasjon er det bekreftet av ansvarlig kontrollerende for utførelsen at kontrollen ikke har avdekket feil eller mangler som hindrer midlertidig brukstillatelse, jf forskrift om saksbehandling og kontroll i byggesaker

Postadresse:
Postboks 174, N- 9156 Storslett
E-post:
postmottak@nordreisa.kommune.no

Besøksadresse:
Sentrum 17
Internett:
www.nordreisa.kommune.no

Telefon: + 47 77 58 00 00
Telefaks: + 47 77 77 07 01

Bankkonto: 4740.05.03954
Org.nr: 943 350 833

Brukstillatelsen gjelder følgende deler av tiltaket:
Første etasje

Gjenstående arbeid:

- Gjenstående arbeid skal være dokumentert ferdig utført ved innsending av anmodning om ferdigattest. Sluttdokumentasjonen skal være uten merknader fra kontrollerende foretak.
- Det er ansvarlig søkers plikt å påse at anmodning om ferdigattest blir innsendt uten ugrunnet opphold etter at gjenstående arbeid er dokumentert ferdig utført av ansvarlige kontrollerende foretak, jf forskrift om saksbehandling og kontroll i byggesaker.

Tidsbegrenset brukstillatelse:
Brukstillatelsen gjelder fram til 01.05.2017 og opphører uten nærmere varsel samme dato om det ikke foreligger søknad om forlenget brukstillatelse eller anmodning om ferdigattest.

Ved senere henvendelse vedrørende saken, vennligst oppgi referansenummer2015/2401.

Med vennlig hilsen

Sigrid Birkelund
Byggesaksbehandler

Dette dokumentet er produsert elektronisk, og har derfor ingen signatur.

Kopi til:
Sandøy Bygg AS sandoy.bygg@nordtroms.net

Nordreisa kommune
Utvikling

Gunn Margit Nordberg
gunn.marit@ymber.no

Delegert vedtak
Delegert utvalg miljø-, plan og utviklingsutvalget - nr. 206/16

Deres ref:	Vår ref (bes oppgitt ved svar):	Løpenr.	Arkivkode	Dato
	2016/1253-3	8521/2016	1942/30/6	25.10.2016

MIDLERTIDIG BRUKSTILLATELSE

Svar på anmodning om ferdigattest, jf pbl § 21-10
Vedtak hjemlet i delegasjonsreglement vedtatt av Nordreisa kommunestyre i sak 71/95

Byggested:	Bjørnlund, 9151 STORSLETT	Gnr/Bnr:	30/6
Tiltakshaver:	Gunn Marit Nordberg	Adresse:	Eineveien 14, 9151 STORSLETT
Ansvarlig søker: Org. nr.	Tegne & Byggeservice As	Adresse:	Postboks 3524, 9151 STORSLETT
Tiltakets art:	Nytt bygg-Boligformål- Over 70m^2	Bruksareal:	70m^2
Byggetillatelse/Igangsettingstillatelse sak-dato		12/2030 14.05.2012	

VEDTAK:

Med hjemmel i plan- og bygningsloven § 21-10 gis midlertidig brukstillatelse i henhold til anmodning datert 19.10.16 fra ansvarlig søker på fritidsbolig, bygningstypekode: 161.

I mottatt dokumentasjon er det bekreftet av ansvarlig kontrollerende for utførelsen at kontrollen ikke har avdekket feil eller mangler som hindrer midlertidig brukstillatelse, jf forskrift om saksbehandling og kontroll i byggesaker

Brukstillatelsen gjelder følgende deler av tiltaket:
Hele tiltaket

Gjenstående arbeid:

- Gjenstående arbeid skal være dokumentert ferdig utført ved innsending av anmodning om ferdigattest. Sluttdokumentasjonen skal være uten merknader fra kontrollerende foretak.
- Det er ansvarlig søkers plikt å påse at anmodning om ferdigattest blir innsendt uten ugrunnet opphold etter at gjenstående arbeid er dokumentert ferdig utført av ansvarlige kontrollerende foretak, jf forskrift om saksbehandling og kontroll i byggesaker.

Tidsbegrenset brukstillatelse:
Brukstillatelsen gjelder fram til 01.08.2017 og opphører uten nærmere varsel samme dato om det ikke foreligger søknad om forlenget brukstillatelse eller anmodning om ferdigattest.

Ved senere henvendelse vedrørende saken, vennligst oppgi referansenummer2016/1253.

Med vennlig hilsen

Sigrid Birkelund
Byggesaksbehandler

Dette dokumentet er produsert elektronisk, og har derfor ingen signatur.

Kopi til:
Tegne & Byggeservice As lauritzabctegne.no

Nordreisa kommune
Utvikling

STATNETT
knut.flatvoll@statnett.no

Att. Knut Flatvoll

Delegert vedtak
Delegert utvalg miljø-, plan og utviklingsutvalget - nr. 216/16

Deres ref:	Vår ref (bes oppgitt ved svar):	Løpenr.	Arkivkode	Dato
	2015/280-38	8792/2016	T21	03.11.2016

Midlertidig trase for scooterløype

Saksopplysninger:

Statnett ønsker å anlegge midlertidig trase for scooterløype under utbygging av kraftlinje 420 kV i Nordreisa kommune.

Vurderinger:
Dette er et søknadspliktig tiltak under pbl §20-1 bokstav k. Med hjemmel i paragraf §20-5 bokstav g, behøves det ikke å søke på tiltaket. Dette gjelder for SAK §4-3 bokstav c.

Vedtak:
Statnett behøver ikke å søke om tillatelse for midlertidig trase for scooterløype.

Klageadgang
*Vedtaket kan påklages til **Nordreisa kommune.** Klagefristen er 3 uker regnet fra den dagen da brevet kom fram til påført adressat. Det er tilstrekkelig at klagen er postlagt innen fristens utløp.*

Klagen skal sendes skriftlig til den som har truffet vedtaket, angi vedtaket det klages over, den eller de endringer som ønskes, og de grunner du vil anføre for klagen. Dersom du klager så sent at det kan være uklart for oss om du har klaget i rett tid, bes du også oppgi når denne melding kommer frem.

Med vennlig hilsen

Postadresse:
Postboks 174, N- 9156 Storslett
E-post:
postmottak@nordreisa.kommune.no

Besøksadresse:
Sentrum 17
Internett:
www.nordreisa.kommune.no

Telefon: + 47 77 58 00 00
Telefaks: + 47 77 77 07 01

Bankkonto: 4740.05.03954
Org.nr: 943 350 833

Sigrid Birkelund
Byggesaksbehandler

Dette dokumentet er produsert elektronisk, og har derfor ingen signatur.

Fra: Røsæg, Andreas Vikan[fmtravr@fylkesmannen.no]
Dato: 04.11.2016 14:42:43
Til: 'postmottak@fmtr.no'; FMFI, Arkiv; 'postmottak@tromsfylke.no'; 'postmottak@ffk.no'; 'postmottak@mattilsynet.no'; 'Gørill Hogseth'; 'samediggi@samediggi.no'; 'post@fefo.no'; 'post@statskog.no'; 'postmottak@dirnat.no'; 'norrbotten@lansstyrelsen.se'; tsg@storfjord.net; 'snsg@nsg.no'; 'bondelaget@bondelaget.no'; 'troms@bondelaget.no'; finnmark@bondelaget.no; 'per.slettmo@yahoo.no'; 'idar-ole@online.no'; 'johanson.arne@gmail.com'; trf.nrl@gmail.com; lena.bondestad@lansstyrelsen.se; britta.wannstrom@lansstyrelsen.se; p-gidivuoma@telia.com; nmmsara@hotmail.com; 'naturvern@naturvernforbundet.no'; 'nmf@nmf.no'; holm@nmf.no; 'sabima@sabima.no'; 'aksjonen@rovdyr.org'; troms@njff.org; finnmark@njff.org; post@wwf.no; Odden, John; 'post@balsfjord.kommune.no'; Bardu kommune; 'postmottak@berg.kommune.no'; Dyrøy kommune; Gratangen kommune; Harstad kommune; Ibestad kommune; Karlsøy kommune; Kvæfjord kommune; 'post@kvanangen.kommune.no'; 'post@kafjord.kommune.no'; 'postmottak@lavangen.kommune.no'; Lenvik kommune; Lyngen kommune; Målselv kommune; Post Nordreisa; Salangen kommune; Post Skjervoy; Skånland kommune; Post Storfjord; Sørreisa kommune; Torsken kommune; Tranøy kommune; Tromsø kommune; 'postmottak@alta.kommune.no'; 'postmottak@berlevag.kommune.no'; 'postmottak@batsfjord.kommune.no'; 'postmottak@tana.kommune.no'; 'postmottak@gamvik.kommune.no'; 'e-post@kautokeino.kommune.no'; 'postmottak@hammerfest.kommune.no'; 'post@hasvik.kommune.no'; 'postmottak@karasjok.kommune.no'; 'postmottak@lebesby.kommune.no'; 'postmottak@loppa.kommune.no'; 'postmottak@masoy.kommune.no'; 'postmottak@nordkapp.kommune.no'; 'postmottak@porsanger.kommune.no'; 'postmottak@sor-varanger.kommune.no'; 'postmottak@nesseby.kommune.no'; 'postmottak@vadso.kommune.no'; 'postmottak@vardo.kommune.no'; 'norskott@online.no'; 'tronnso@online.no'; 'pm-tob@online.no'; 'jitti@online.no'; 'kjerresnes@hotmail.com'; 'tovehan3@start.no'; 'hedjo@online.no'; 'gunnselvli@yahoo.no'; 'peterbru@online.no'; 'evensteinlien@hotmail.com'; 'sam@dataen.com'; g.hegst4@online.no; 'torbjorn.thomassen@nordixnett.no'; 'je.nik@online.no'; Bernhardt Halvorsen; 'stigbjornm@gmail.com'; 'ann-lt@online.no'; 'rmormyre@online.no'; Pål Paulsen; 'John Karlsen'; Gabler, Heidi Marie; 'Fred Johnsen'; 'gos@fmfi.no'; 'Gunhild.Breidalen@mattilsynet.no'; 'Sigrun Hestad'; 'Trine Nodt'; Wigelius, Elle-Risten; Einarsen, Gøril; 'trf.nrl@gmail.com'; 'hans.fjeldstad@gmail.com'; 'troms@naturvern.no'; 'steinar.storelv@ks.no'; 'finnmark@njff.org'; 'bardufoss@libris.no'; 'tsg@storfjord.net'; 'pbech@online.no'; 'oddvamik@online.no'; 'bernbygg@lavangen.net'; 'robertsev@yahoo.no'; 'finnmark@bondelaget.no'; 'nasjonalparkens.venner@gmail.com'; 'magneklingsheim@online.no'; 'holm@nmf.no'; 'jenny@sapmi.se'; 'ji.smuk@gmail.com'; 'stigrunesmuk@me.com'; 'nmmsara@hotmail.com'; 'trf.nrl@gmail.com'; 'johanson.arne@gmail.com'; 'keberntsen@hotmail.com'; 'p-gidivuoma@telia.com'; 'egutsi@gmail.com'; 'Gørill Hogseth'; 'Lise Svenning'; 'Svein Iversen'; 'Thomas.Johansen@dirnat.no'; 'Widar Skogan'; Winje, Erlend; magne.asheim@dirnat.no; srsletten@hotmail.com; viggoree@online.no; Skogstad, Øyvind; skarps@broadpark.no; np efternamn; 'Per Mathis Oskal'; 'engenhaakon@hotmail.com'; 'Terese.Nyborg@Tana.kommune.no'; 'monahen@online.no'; 'jenny@sapmi.se'; 'Unni.Hellebo.Andreassen@bondelaget.no'; 'gry.gaard@gmail.com'; 'hans.fjeldstad@gmail.com'; 'beriniko@online.no'; 'monahen@online.no'; 'jan-paul.bolstad@dirnat.no'; 'Lars Bendik Austmo'; Knut Morten Vangen; postmottak@dirnat.no; Knut.Oystein.Johansen@mattilsynet.no; Arne.Mjos@mattilsynet.no; Christiansen, Bente; Gjølme, Torhild; arne.mjos@mattilsynet.no; Hilde.Haug@mattilsynet.no; Katrine.Flostrand@mattilsynet.no; Remmen, Jørgen; fred.roald@gmail.com; troms@smabrukarlaget.no; Sara, Gunn Anita Skoglund; torbjorn.lange@kld.dep.no; Balto, Ingolf; Guttormsen, Anne; thomas.stromseth@miljodir.no; anna.danell@lansstyrelsen.se; Ballari, Øystein; Hilde Haug; kato@radiosystemer.com; erlend.winje@nibio.no; ulf.trygve.ballo@ffk.no; Veronica.Sahlen@miljodir.no; Terje.Storseth@lyngen.kommune.no; Elisabeth.Torstad@lyngen.kommune.no; Stien, Jennifer; Michaelsen, Christer
Tittel: Protokoll fra møtet i rovviltnemnda for region 8 den 14.10.2016

Hei,

Rovviltnemnda i region 8 hadde møte i Tromsø den 14.10.2016.
Protokoll fra dette møtet kan du finne her:
https://www.fylkesmannen.no/Troms/Miljo-og-klima/Rovvilt/

Med vennlig hilsen

Andreas Vikan Røsæg
Rådgiver
Fylkesmannen i Troms/Romssa Fylkkamánni
Miljøvernavdelingen

Besøksadresse: Fylkeshuset, Strandvegen 13, Tromsø
Postadresse: Postboks 6105, 9291 Tromsø

Telefon: +4777642117
Telefaks: +4777642139
Mobil:

E-post: fmtravr@fylkesmannen.no
Web: www.fylkesmannen.no/troms



Tenk på miljøet før du skriver ut denne eposten

Protokoll fra rovviltnemndsmøte i region 8 den 14.10.2016

Sted: Thon Hotel Polar, Tromsø
Tid: 09.00–1500 (6 timer møte og 2 timer forberedelse)

Til stede:

Rovviltnemnda	**Andre**
John Karlsen, leder	Magne Asheim, SNO, Finnmark (på lync)
Margit Mathisen, nestleder	Aase Berg, FMTR
Ulf Ballo	Tor Arne Bjørn, NIBIO
Sigrund Hestdal	Heidi-Marie Gabler, FMTR
Trine Noodt	Berit Gjerstad, Mattilsynet
	Anne Guttormsen, FMFI
	Emil Halvorsrud, Næring og Rovvilt
	Morten Kjørstad, NINA
	Christer Michalsen, FMFI
	John Odden, NINA
	Jennifer Stien, FMTR
	Saga Svarvarsdottir, Næring og Rovvilt
	Erlend Winje, NIBOI
	Andreas Røsæg, FMTR

Sakliste

23/16 Godkjenning av innkalling og sakliste s. 1
24/16 Orienteringssaker s. 2
25/16 Referatsaker s. 2
26/16 Oppsummering av Scandlynx-prosjektet i Troms og Finnmark, status for viltkameraprosjektet i Troms og evaluering av rovviltnemnder. NINA/John Odden s. 2
27/16 Bestandsstatus og videre forskning på kongeørn som predator på beitedyr NINA/Morten Kjørstad s. 2
28/16 Prosjektet Dyr i drift – informasjon om pågående og planlagte aktiviteter s. 2
29/16 Anbefaling av gaupekvote i Finnmark, Troms og fastlandsdelen av Nordland sør til Rombaksbotn 2017 s. 3
30/16 Planlegge møtet med ministeren 31.10. på Gardermoen s. 17

23/16 Godkjenning av innkalling og saksliste

Vedtak:
Godkjent som innstilt.

Innstilling til vedtak:
Rovviltnemnda for region 8 godkjenner innkalling og sakliste til møte den 14.10.2016.

24/16 Orienteringssaker

- Nemnda orienterer om aktiviteter siden forrige møte
- Kort orientering fra Fylkesmannen i Finnmark
- Kort orientering fra Fylkesmannen i Troms
- Kort orientering fra andre instanser/interessenter som deltar på møtet

25/16 Referatsaker

Innhold	**Dato**
Brev fra Klima- og miljøministeren om tidlig nedsanking	20.6.2016
Fråsegn frå årsmøtet i Målselv bonde- og Småbrukarlag, Ulveforvaltning på ville vegar	13.4.2016
Kongeørn som tapsårsak for sau og lam, NINA Rapport 1285	august 2016
Kvote for betinget skadefelling av brunbjørn 2016, utvidelse av kvote	12.8.2016
Kvote for betinga skadefelling av gaupe og brunbjørn i 2016/2017	31.5.2016
Kvote for lisensfelling av brunbjørn i 2016 – region 5, 6, 7 og 8	5.8.2016
Melding om oppstart av arbeidet med revidering av forvaltningsplan for store rovdyr i region 6	8.7.2016
Ny tillatelse til skadefelling av bjørn – Bardu kommune	14.7.2016
Tillatelse til felling av brunbjørn i Pasvik. Miljødirektoratet	19.9.2016
Tillatelse til skadefelling av bjørn – Bardu kommune	22.6.2016
Tillatelse til skadefelling av bjørn – Bardu kommune	18.8.2016
Vedrørende klage på vedtak om kvotejakt på gaupe i region 8 i 2014	8.6.2016
The cost of migratory prey, seasonal changes in semi-domestic reindeer distribution influences..	31.8.2016
Rovviltbestandenes betydning for landbruk og matproduksjon basert på norske ressurser	30.5.2016
Evaluering av regional rovviltforvaltning, NINA rapport 1268	juni 2016

26/16 Oppsummering av Scandlynx-prosjektet i Troms og Finnmark, status for viltkameraprosjektet i Troms og evaluering av rovviltnemnder. NINA/John Odden

Se vedlagt presentasjon.

27/16 Bestandsstatus og videre forskning på kongeørn som predator på beitedyr NINA/Morten Kjørstad

Se vedlagt presentasjon.

28/16 Prosjektet Dyr i drift – informasjon om pågående og planlagte aktiviteter

29/16 Anbefaling av gaupekvote i Finnmark, Troms og fastlandsdelen av Nordland sør til Rombaksbotn 2017

Vedtak:
Enstemmig vedtatt som innstilt.

Innstilling til vedtak:
Gaupekvote i Troms og avtaleområdet i Nordland
Rovviltnemnda vil tilrå at det settes en kvote på fire – 4 – gauper i B-området i Troms og samarbeidsområdet med Nordland (i samarbeidsområdet kan det ikke felles gaupe øst for Bjerkvik og E6). Av disse tilrår rovviltnemnda at det ikke kan felles mer enn totalt én gaupe i B-området i kommunene Sørreisa, Bardu, Dyrøy, Salangen, Lavangen, Gratangen, Skånland, Tjeldsund (fastlandet), Evenes og Narvik (vest for Bjerkvik og E6). Rovviltnemnda tilrår at det ikke kan felles mer enn to voksne tisper, og at jakta stoppes når to voksne tisper er felt.

Gaupekvote i Finnmark
Rovviltnemnda vil tilrå at det settes en kvote på to – 2 – gauper i B-området i Finnmark. Det tilrås at det ikke kan felles mer enn én voksen tispe, og at jakta stoppes når én voksen tispe er felt.

Politiske føringer og lovverk som ligger til grunn for sekretariatets saksfremlegg

- St. meld. nr. 15 (2003–2004) Rovvilt i norsk natur
- Innst. S. nr. 174 (2003–2004)
- Lov om forvaltning av naturens mangfold (naturmangfoldloven) av 19.6.2009
- Lov om viltet (viltloven) av 29.5.1981
- Forskrift om forvaltning av rovvilt (rovviltforskriften) av 18.3.2005
- Forvaltningsplan for rovvilt i region 8, vedtatt 10.10.2013
- Forvaltningsplan for gaupe, jerv, bjørn, ulv og kongeørn i region 7 – Nordland, vedtatt mars 2011
- Representantforslag 163 S (2010–2011), og Stortingets behandling 17. juni 2011

Saksfremlegg

Rovviltnemnda i region 8 skal fatte vedtak om anbefaling av kvote for kvotejakt på gaupe i Finnmark, Troms og fastlandsdelen av Nordland sør til Rombaksbotn. Sekretariatet ved fylkesmennene i Troms og Finnmark legger her frem saksfremlegg med en faglig tilrådning til kvote.

Internasjonale avtaler og rammer

Norge har internasjonalt forpliktet seg til å ta vare på bjørn, gaupe, jerv, ulv og kongeørn gjennom Bernkonvensjonen som av Norge ble ratifisert i 1986. Konvensjonen inneholder krav til bevaring av flora og fauna i deres naturlige leveområder.

Sammen med 191 andre land og EU har Norge signert konvensjonen om biologisk mangfold. Konvensjonen trådte i kraft i 1993. Land som har underskrevet avtalen er forpliktet til å lage nasjonale strategier og handlingsplaner for å bevare det biologiske mangfoldet. Landene skal blant annet bevare truede arter og fremme samarbeid med andre land om biomangfold. De rovviltartene som finnes i Norge er i større og mindre grad felles bestander med våre naboland Sverige, Finland og Russland. Disse lands respektive forvaltningsregimer har stor betydning for den norske rovviltforvaltningen.

Norge har også tilsluttet seg andre avtaler som kan ha betydning for forvaltningen av rovvilt. Spesielt kan Europarådets dyreholdskonvensjon og FN-konvensjonen om sivile og politiske rettigheter artikkel 27 samt ILO-konvensjonen nr.169 om urfolks rettigheter nevnes.

Rammene for norsk rovviltforvaltning er gitt i norsk miljøvernlovgivning og i de internasjonale avtaler Norge har sluttet seg til.

Nasjonale rammer
Den 16. juni 2011 ble rovviltforliket i Stortinget inngått med enighet i alle partier. Forliket tar for seg forvaltningen av gaupe, jerv, ulv og bjørn. Forliket sier også noe om videre forvaltning av kongeørn.

Forliket sier at den norske rovviltforvaltningen skal skje innenfor rammen av bestemmelsene i naturmangfoldloven og Stortingets behandling av denne, Bernkonvensjonen og den todelte målsettingen etter rovviltforliket av 2004, og den videre oppfølging av dette.

Rovviltforliket av 2004 hadde sitt fundament i Stortingsmelding nr. 15 (2002–2003), rovvilt i norsk natur, og Stortingets behandling av denne gjennom innstilling S. nr. 174. Føringene i disse to dokumentene er fulgt opp i rovviltforskriften som igjen er hjemlet i naturmangfoldloven og i viltloven. Naturmangfoldloven – som er Norges første lov om vern og bærekraftig bruk av naturen, både i og utenfor vernede områder, er ett av en rekke tiltak som følger opp den globale konvensjonen om biologisk mangfold. Velferden til viktige byttedyr for rovviltet, som tamrein og sau, er regulert gjennom lov av 19.6.2009 om dyrevelferd med tilhørende forskrifter.

Det går frem av rovviltforliket 2011 at det skal legges vekt på regional forvaltning, med mål om at den regionale myndigheten i rovviltforvaltningen skal styrkes. Det skal utvises respekt for eiendomsretten samt enkeltmenneskers og lokalsamfunns livskvalitet. Forvaltningen skal bygge på vitenskapelig og erfaringsbasert kunnskap.

Den todelte målsettingen sier at Norge skal ha en forvaltning som totalt sett bidrar til å dempe konfliktene og motvirke utrygghet, og samtidig ha en politikk som sikrer overlevelsen til alle de store rovviltartene i norsk natur. Denne todelte målsettingen støtter seg til formålsparagrafene i viltloven, naturmangfoldloven og rovviltforskriften:
Viltloven § 1 (lovens formål)
Viltet og viltets leveområder skal forvaltes i samsvar med naturmangfoldloven og slik at naturens produktivitet og artsrikdom bevares.
Innenfor denne ramme kan viltproduksjonen høstes til gode for landbruksnæring og friluftsliv.

Naturmangfoldloven § 1 (lovens formål)
Lovens formål er at naturen med dens biologiske, landskapsmessige og geologiske mangfold og økologiske prosesser tas vare på ved bærekraftig bruk og vern, også slik at den gir grunnlag for menneskenes virksomhet, kultur, helse og trivsel, nå og i fremtiden, også som grunnlag for samisk kultur.

Rovviltforskriften § 1 Formål
Formålet med denne forskrift er å sikre en bærekraftig forvaltning av gaupe, jerv, bjørn, ulv og kongeørn. Innenfor en slik ramme skal forvaltningen også ivareta hensyn til næringsutøvelse og andre samfunnsinteresser. Forvaltningen skal være differensiert slik at hensynet til ulike interesser vektlegges forskjellig i ulike områder og for de ulike rovviltarter.

Forskriften skal sikre en forvaltning som vektlegger forutsigbarhet og lokal medvirkning.

Bestandsmål, rovviltnemndas myndighet og bakgrunnen for kvote – kvotejakt på gaupe
Rovviltnemnda har myndighet til å fastsette kvote for kvotejakt på gaupe når bestanden ligger over det nasjonalt fastsatte bestandsmålet for gaupe i regionen, jf. §§ 7 og 11 i forskrift av 18.3.2005 om forvaltning av rovvilt. Bestandsmålene er jf. forskriften også fordelt mellom fylkene i regionen. Bestandsmålsetning for region 8, er ti ynglinger av gaupe, hvorav fire ynglinger skal være lokalisert i Finnmark og seks ynglinger lokalisert i Troms. Ved vurdering av kvoter skal de fylkesvise bestandsmålene vektlegges, og søkes nådd det enkelte år. Bestandsmåloppnåelsen baseres på gjennomsnittet av dokumenterte data om ynglinger de tre siste årene fra Nasjonalt overvåkingsprogram for rovvilt. De tre siste årene er det registrert 5,5, 8 og 9 familiegrupper i region 8, og dette gir et snitt på 7,5 familiegrupper (Tabell 1). Rovviltnemnda har dermed ikke myndighet til å fatte vedtak om kvote for jakt på gaupe jf. rovviltforskriften. Det er da Miljødirektoratet som fatter vedtak om kvote, rovviltnemnda vedtar en anbefaling av kvote ovenfor Miljødirektoratet.

Tabell 1. Antall familiegrupper (ynglinger) av gaupe før jakt i forvaltningsregion 8 i årene 2014 – 2016, hvor området A er lagt opp til ynglingsområde for gaupe for å oppnå og opprettholde bestandsmålet, og området B er lagt opp til prioritert område for næringsutøvelse og andre samfunnsinteresser (Forvaltningsplan for rovvilt region 8, vedtatt 10.10.2013). Fordeling mellom områder er tatt fra bestandsstatus i enkelte år, der en som grunnlag bruker registreringer av gaupeaktivitet fra 1. oktober og ut februar i registreringsåret (http://rovdata.no/Gaupe/Rapporter.aspx).

	Antall Familiegrupper av Gaupe						
	Finnmark			**Troms**			**Region 8**
År	***Område A***	***Område B***	***Total***	***Område A***	***Område B***	***Total***	***Total***
2014	2	1	3	1,5[1]	1	2,5	5,5
2015	0	2	2	2	4	6	8
2016	2	1	3	3	3	6	9
Total	4	5	8	6,5	8	14,5	22,5
Gjennomsnitt			2,67			4,83	7,5

[1]Region 8 deler én yngling med Finland.

Kvoten for gaupe omfatter Nordland sør til Rombaken
I forvaltningsregion 7, Nordland, er det mål om 10 årlige ynglinger av gaupe. Her er det de tre siste årene registrert 4, 5,5, og 6,5 familiegrupper (gjennomsnittet = 6,3 ynglinger i perioden 2014 - 2016). Fylkesgrensa mellom Nordland og Troms er ingen naturlig barriere for gaupe, f.eks. i 2011 delte Nordland og Troms én yngling, og i 2012 delte regionene to ynglinger. Rombaken er en mer naturlig grense, og derfor har rovviltnemnda i region 7 og rovviltnemnda i region 8 inngått en samarbeidsavtale blant annet om kvotejakt på gaupe:

Samarbeidsavtale mellom rovviltnemndene i region 7 og 8
Rovviltnemnda i region 7 og rovviltnemnda i region 8 har inngått følgende avtale om kvotejakt på gaupe, lisensfelling av jerv, samt kvoter for betingede skadefellinger av jerv, gaupe, bjørn og ulv:

1. Ved fastsetting av:
    - kvote for jakt på gaupe,
    - kvote for lisensfelling av jerv,

- kvoter for betingede skadefellinger av jerv, gaupe, bjørn og ulv

i grenseområdene mellom Nordland og Troms, skal følgende område i Nordland omfattes av kvotevedtak for Troms:

Fastlandsdelen av Tjeldsund kommune, hele Evenes kommune og den delen av Narvik kommune som ligger nord for Rombaken (fra Rombaksbotn går grensa for området i Norddalen opp til Ofotbanen og langs Ofotbanen til svenskegrensa).

2. Kvotevedtak i dette området fastsettes av rovviltnemnda i Troms, som en del av fellingsområdene på Troms-sida av grenseområdet.

3. Sekretariatet for rovviltnemnda i region 8 skal ved utarbeidelse av saksframlegg for fastsetting av kvoter, legge vekt på:
   - bestandssituasjonen for de aktuelle artene i området,
   - fastsatt bestandsmål for de aktuelle artene i Nordland,
   - føringer i gjeldende forvaltningsplan for rovvilt i Nordland
   - tapssituasjonen for sau og rein i området

4. Rovviltnemnda i region 7 skal gis anledning å komme med merknader til saken før det fattes vedtak om slike kvoter.

5. Kvotejakt og lisensfelling i dette området administreres av Fylkesmannen i Troms. Søknader om skadefelling av jerv, gaupe, ulv og bjørn i dette området skal behandles av Fylkesmannen i Troms i nært samarbeid med Fylkesmannen i Nordland.

6. I de tilfeller der Direktoratet for naturforvaltning har myndigheten til å fastsette slike kvoter i en eller begge rovviltregionene, oppfordres det til at DN fatter vedtak i samsvar med denne avtalen. Det legges til grunn at rovviltnemnda i region 8 kan fatte vedtak om kvoter i det aktuelle området i Nordland også i tilfeller hvor myndigheten til å fastsette slike kvoter i region 7 er tillagt DN.

7. Denne avtalen gjelder for perioden 6.9.2012–1.6.2015. Ved avtalens utløp skal det vurderes evt. videreføring av tilsvarende samarbeid. Avtalen kan oppheves umiddelbart dersom en av nemndene ønsker dette.

På møte for rovviltnemnda i region 8 den 21.1.2015, sak 4/15 om samarbeidsavtale mellom rovviltnemndene i region 7 og 8 ble det vedtatt at avtalen videreføres inntil en av partene sier den opp. Rovviltnemnda i region 7 vedtok på sitt møte den 20.5.2015 i sak 10/2015 videreføring av avtalen inntil en av partene sier den opp.

Forvaltningsområdet nord i Nordland

Nordfylket er forvaltningsområdet for Nordland som grenser mot Troms. Selv i områder lagt opp for å nå og opprettholde gaupebestanden, er ikke ynglinger av gauper ønsket i hele disse områdene. Prioriterte kalvingsområder for rein og beiteområder for sau skal ikke ha forekomst av gaupe ynglinger i Nordland. Området Store Haugfjell (Figur 1) er det eneste området i Nordland som er administrert av rovviltnemnda i region 8, og som er forvaltet som ynglingsområde for gaupe. Dette området er likevel del av fellingsområdet «Nordfylket», og skal legges til grunn ved målstyring av uttak i samsvar med kriteriene for kvotejakt på gaupe.

Nordfylket har mål om tre årlige ynglinger av gaupe. Med å følge anbefalingene for vurdering av bestanden, og kikke på antall ynglinger det siste tre årene (Brøseth og Tovmo, 2013), og i tillegg kikke på registrert bestand (familiegrupper og individer) og felling i den samme perioden, kan vi vurdere om forvaltning er i nærheten med å nå bestandsmålet. I registreringssesongen 2015/2016, 2014/2015 og 2013/2014 ble det registrert henholdsvis 2 ynglinger, en halv yngling (yngling ble delt med Sverige) og ingen ynglinger i Nordfylket (gjennomsnitt = 0,83) (Figur 2 – 4). Registreringer indikerer også at det var en lav bestand av gaupe i nor Nordland og sør Troms ved registreringssesongene 2013/2014 - 2015/2016 (Figur 2 - 4). I tillegg har det vært felt lite gaupe det siste tre årene. I jaktår 2016 ble det felt ingen gaupe i Nordfylket. I jaktår 2015 ble det felt en Hanngaupe ved Ramsund i Tjeldsund kommune, og i 2014 var det felt fire gauper (2 hann-, og 2 voksen hunngauper) i Nordfylket utenfor samarbeidsområdet. Med bakgrunn i overnevnte, vil sekretariatet tilrå rovviltnemnda i region 8 å anbefale at kvoten nord for Rombaken og øst for E6 tilhøre A-området, mens kvote vest for E6 fra Bjerkvik tilhører B-området.



Figur 1. Skravur viser forvaltningsområdet for gaupe. Hele området i Nordland som er administrert av region 8 og ligger øst for E6 inngår i fellingssone A. Fellingssone B i den delen av Nordland som administreres av region 8, er vest for Bjerkvik og E6.

Gaupe – overvåking og bestandssituasjon

Etter naturmangfoldloven § 7 skal prinsippene i lovens §§ 8 til 12 legges til grunn som retningslinjer ved utøving av offentlig myndighet. Utgangspunktet for beslutninger som kan påvirke naturmangfoldet er at kunnskapsgrunnlaget skal være best mulig jf. naturmangfoldloven § 8. Gaupebestanden i Norge blir hovedsakelig overvåket ved årlig å registrere antall familiegrupper, som er mordyr fulgt av årsunger. De fleste registreringer skjer på sporsnø. Registreringsperioden varer fra 1. oktober og ut februar. Årsaken til at registreringene ikke varer lenger, er at voksne dyr går sammen i paringstiden i mars, og derfor feilaktig kan bli vurdert å være familiegrupper. For dokumentasjon av familiegrupper må observasjoner av dyr, spor eller sportegn meldes til SNO, som da sender rovviltpersonell ut i felt. Innen region 8 gis det 15 000 kroner (skattepliktig) i dusør for meldinger om funn av nye familiegrupper som dokumenteres av SNO.

Det benyttes avstandsregler for å skille registreringer av ulike familiegrupper fra hverandre. De siste årene har det Skandinaviske gaupeprosjektet (Scandlynx http://scandlynx.nina.no/)

samlet inn nye data på forflytning hos gauper. Basert på denne nye kunnskapen er det foretatt en revidering av de gjeldende avstandsreglene. Lengden på avstandsreglene varierer med antall døgn mellom observasjonene, og det skilles mellom dynamiske og en statisk avstandsregel. De dynamiske avstandsreglene tar utgangspunkt i maksimal luftlinje avstand som hunngauper forflytter seg fra en dag til påfølgende dager. Den statiske avstandsregelen gjelder når det er mer enn ti dager mellom observasjonene, og vil i praksis være ytterpunktene i et hjemmeområde for en hunngaupe med unger.

Ut fra alle bekreftede observasjoner, både dokumenterte og antatt sikre, beregner Rovdata hvor mange familiegrupper som minimum lever i Norge det enkelte år. I 2016 fant de at det var ni familiegrupper i region 8, hvorav tre i Finnmark og seks i Troms, og i region 7 var det 6,5 familiegrupper (Figur 2 – 4). Dette tilsvarer en familiegruppe til for hver region sammenlignet med 2015. Over årene 2014–2016 var det gjennomsnittlig registrert 7,5 og 6,3 familiegrupper i henholdsvis region 8 og 7.

Siden høsten 2014 er det en kjent avgang på ti gauper i Finnmark, Troms og samarbeidsområdet med Nordland. Av disse var det tre voksen hunngauper, to som ble tatt ut i 2016 hvorav én er fra Storfjord, og én er fra Lyngen, og én som ble tatt ut i 2015 i Balsfjord.

Sør- Troms og nordre del av Nordland grenser til Norrbottens Län i Sverige. Her har registrert antall familiegrupper avtatt fra 2011 til 2014. Dette hovedsakelig grunnet en politisk avgjørelse om å gjennom jakt redusere gaupebestanden i reindriftsområdene (prop 2008/09:210 – En ny rovdjursförvaltning). I 2015 ble det registrert en økning av antall familiegrupper i Sverige. Dette mønstret ble speilet også i Norrbotten, med en økning fra 17 familiegrupper i 2014 til 32,5 i 2015. Antall familiegrupper registret i Norrbotten i 2016 ble litt mindre med 29 registreringer, men legg merke til at det er fortsatt to familiegrupper ved Torneträsk ved grensen med Norge (innenfor 2 mil av Norsk-Svensk grense, Figur 5A). Nord Troms og Finnmark også grenser til Finland. Det tyder på at det er en tynn gaupebestand i nordlige områder i Finland (Figur 5B).

For å beregne antall gauper i bestanden tas det utgangspunkt i antall familiegrupper. Omregningsfaktorene som brukes er 6,24 (±0,73 SE) for nordlig reinsdyrområde og 6,14 (± 0,44 SE) for sørlig reinsdyrområde (Andrén m.fl. 2002, Andersen m.fl. 2003). Sørlig reinsdyrområde regnes i denne sammenheng nord til og med Lenvik, Balsfjord og Målselv, mens nordlig reinsdyrområde regnes nordover fra Karlsøy, Tromsø, Lyngen og Storfjord. I praksis har det lite å si om hvilken omregningsfaktor én bruker når bestandsmål på Fylkesskala er så lav (dvs. 6 ynglinger i Troms og 4 ynglinger i Finnmark).

I Norge ble gaupebestanden før reproduksjonssesong og før kvotejakta 2015 beregnet til å være på 356 (95 % CI = 297 - 415) dyr (http://www.nina.no/archive/nina/PppBasePdf/Bestandsstatus%20for%20store%20rovdyr%20i%20Skandinavia/2-2015.pdf), dette mot 310 (95 % CI = 255 – 365) i 2016 (https://brage.bibsys.no/xmlui/bitstream/handle/11250/2409127/Rapporten.pdf?sequence=3&isAllowed=y). Bestandsestimatet før jakt i 2016 viser en nedgang på 13 % i antall gauper på landsbasis i forhold til i 2015, og ligner derfor estimatet for 2014 (313 dyr, 95 % CI = 259 – 367) (http://rovdata.no/Portals/Rovdata/Dokumenter/gaupe_skandinavia_2014.pdf?ver=2014-11-19-113728-590).

Scandlynx-forskere utviklet en modell for å beregne gaupebestandens utvikling over tid (Nilsen m.fl 2011). Ny metodikk for å registrere familiegrupper som danner data for denne

modellen blir beskrevet i Brøseth og Tovmo (2013). Når bestanden ligger rundt bestandsmål, tyder estimatene fra modellen på at bestanden skal holdes stabil ved å høste 0,43 voksne hunndyr per familiegruppe [totalt 1.27 dyr per familiegrupper (Nilsen m.fl. 2011). Nilsen m.fl. (2011) indikerer at estimatet av 0,43 hunngauper samvarte godt med gjennomsnitt uttaket av voksne hunngauper i forhold til antall registrerte familiegrupper mellom vurderingsperioden for modellen 1996-2011.

Beitesesongen (01.01.2016 – 03.10.2016 Rovbase.no), var det i Nordland 31 sau som ble dokumentert eller antatt tatt av gaupe, én av disse i samarbeidsområdet med region 8, denne i Evenes kommune. I Troms er det 12 sau som er dokumentert eller antatt tatt av gaupe, én i Dyrøy, én i Målselv, sju i Kæfjord, én i Storfjord, og to i Sørreisa. I Finnmark er det åtte sau som er dokumentert eller antatt tatt av gaupe beitesesongen 2016, tre i Alta og fem i Nesseby.

Siden 01.10.2015 er det i Finnmark 58 rein som er dokumentert eller antatt drept av gaupe, i Troms er dette tallet 70, og i samarbeidsområdet med Nordland er det én rein som er dokumentert eller antatt tatt drept av gaupe (Figur 6). Til sammenligning var det i perioden 1.10.2014–01.10.2015 dokumentert eller antatt 48 rein i Finnmark, 39 rein i Troms og 3 rein i samarbeidsområdet med Nordland som var dokumentert eller antatt tatt av gaupe. Dette tilsvarer en økning på 10 dyr i Finnmark, og 30 dyr i Troms, noe som i Finnmark kan kanskje ha noen sammenheng med en til yngling av gaupe sammenlignet med i fjor. Det er ikke kjent hvorfor det ble så stor en økning i drept rein i Troms sammenlignet med i fjor. Antallet ynglinger har vært stabilt, og vinterforhold for rein har generelt vært bra (SNO). I samarbeidsområdet med Nordland, har antall drept rein gått ned sammenlignet med i fjor.

Det er en usikkerhet knyttet til neste års registrering av gaupe, dersom et gitt antall gauper tas ut av bestanden. Denne usikkerheten vurderer sekretariatet at i første rekke ligger i årlige variasjoner i ynglesuksess hos gaupe, og ikke i så stor grad i dataene som på nåværende tidspunkt danner beslutningsgrunnlaget.

Gjennom en sammenstilling av forskning på gaupas bestandsdynamikk i Skandinavia over en periode på ti år (Andersen m.fl. 2013) er det for alle gaupebestander som helhet beregnet et årlig vekstpotensial på omtrent 20 prosent (λ=1,20), men med en betydelig grad av variasjon mellom regioner, år, og individuell variasjon i rekruttering av avkom. Videre viser Andersen m.fl. (2013) i en teoretisk beregning at en avskytning på 16,7 % av estimert bestand før jakt opprettholder en stabil bestand, når det tas hensyn til dødeligheten av voksne hunngauper i perioden februar til mai. Dette forutsetter lik inn- og utvandring og at uttaket av voksne hunngauper ikke er for høyt. Selv om vi mangler finskala kunnskap om aldersbesetning av hunngauper, fødselsrate, overlevelse, og tids og romlighet variasjon i byttedyr, kan det tyde på tilgang til byttedyr er relativt stabil og oversiktlig i Troms, og mer avhengig av sesong og ikke så oversiktlig i Finnmark (Walton m.fl. 2016). Dvs. at en kan forvente en mer stabil produksjon og rekrutering av avkom i Troms enn Finnmark.

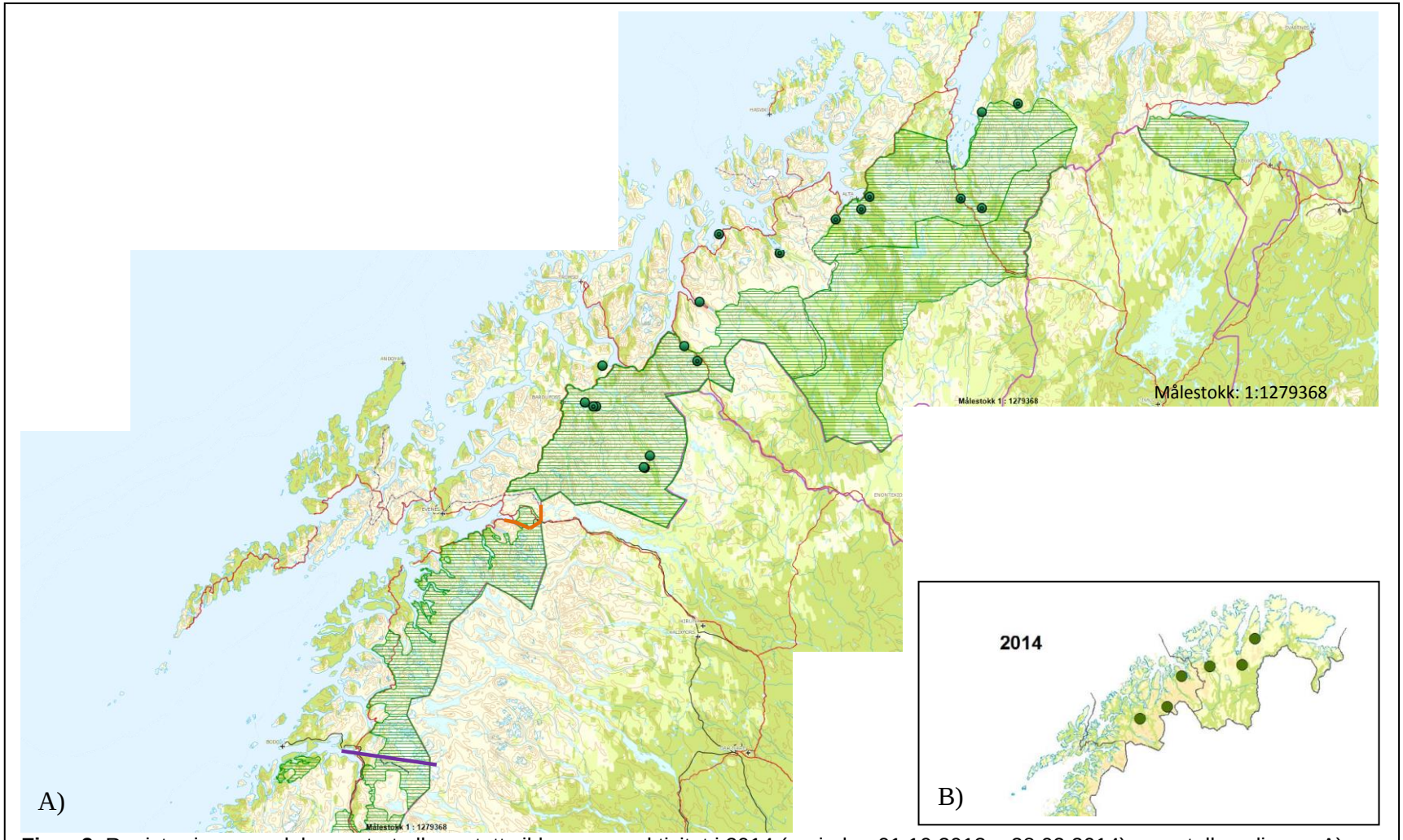

Figur 2. Registreringer av dokumentert eller antatt sikker gaupeaktivitet i 2014 (perioden 01.10.2013 – 28.02.2014) og antall ynglinger. A) Grønne sirkler med svart midtring representerer familiegrupper, og grønne sirkler uten svart midtpunkt (ring) representerer enkelte individer. Skravert områder viser A-området for gaupe. Oransje-farget linje viser grovmarkering av sørlig grense for samarbeidsområdet med Nordland og lilla-farget linje viser grovmarkering av sørlig grense av Nordfylket forvaltningsområdet i Nordland. . B) Antall ynglinger i Finnmark, Troms og nord Nordland. Rovbase 04.10.2016

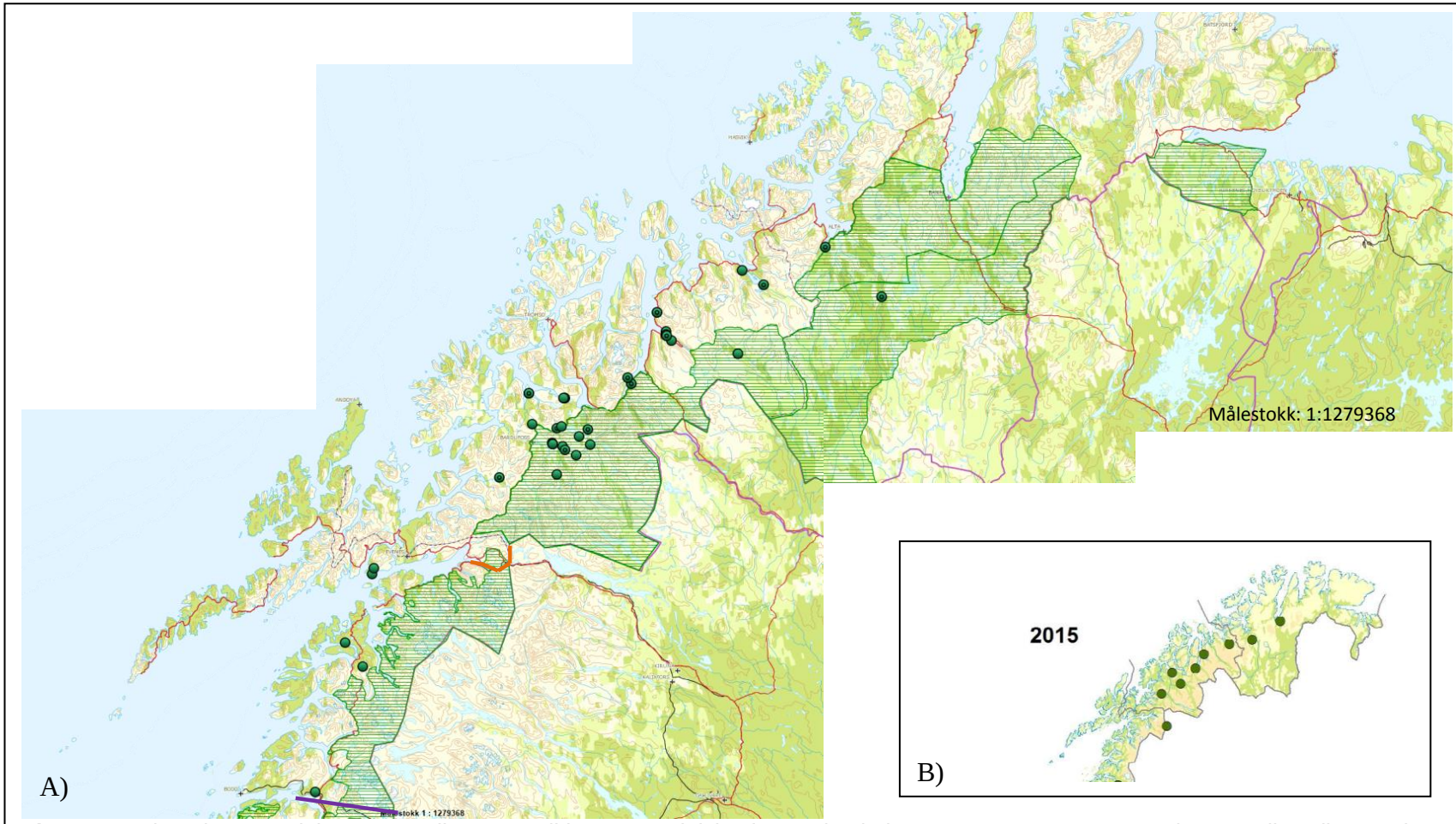

Figur 3. Registreringer av dokumentert eller antatt sikker gaupeaktivitet i 2015 (perioden 01.10.2014 – 28.02.2015) og antall ynglinger. A) Grønne sirkler med svart midtring representerer familiegrupper, og grønne sirkler uten svart midtpunkt (ring) representerer enkelte individer. Skravert områder viser A-området for gaupe. Oransje-farget linje viser grovmarkering av sørlig grense for samarbeidsområdet med Nordland og lilla-farget linje viser grovmarkering av sørlig grense av Nordfylket forvaltningsområdet i Nordland. B) Antall ynglinger i Finnmark, Troms og nord Nordland. Rovbase 04.10.2016

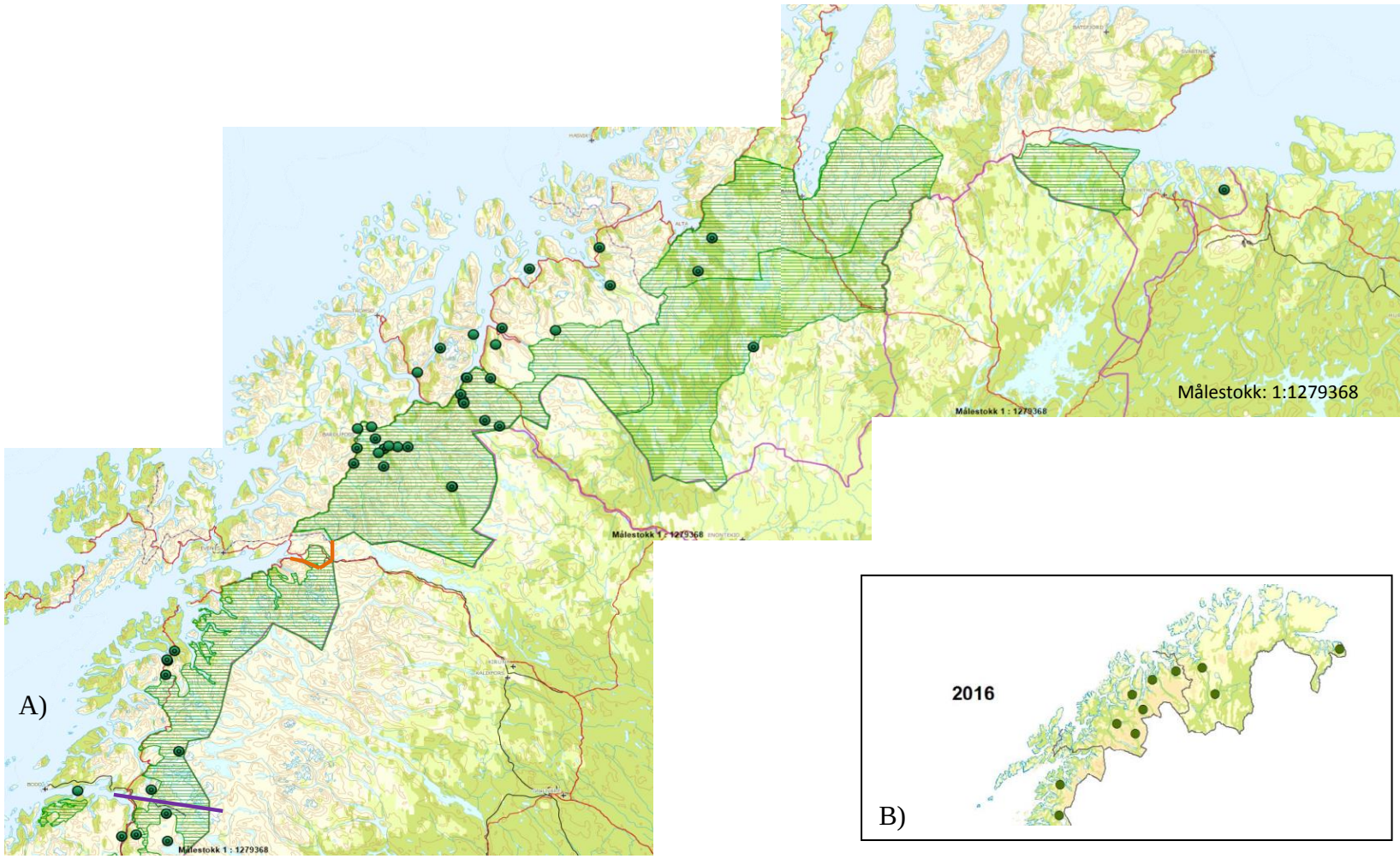

Figur 4. Registreringer av dokumentert eller antatt sikker gaupeaktivitet i 2016 (perioden 01.10.2015 – 28.02.2016) og antall ynglinger. A) Grønne sirkler med svart midtring representerer familiegrupper, og grønne sirkler uten svart midtpunkt (ring) representerer enkelte individer. Skravert områder viser A-området for gaupe. Oransje-farget linje viser grovmarkering av sørlig grense for samarbeidsområdet med Nordland og lilla-farget linje viser grovmarkering av sørlig grense av Nordfylket forvaltningsområdet i Nordland. B) Antall ynglinger i Finnmark, Troms og nord Nordland. Rovbase 04.10.2016

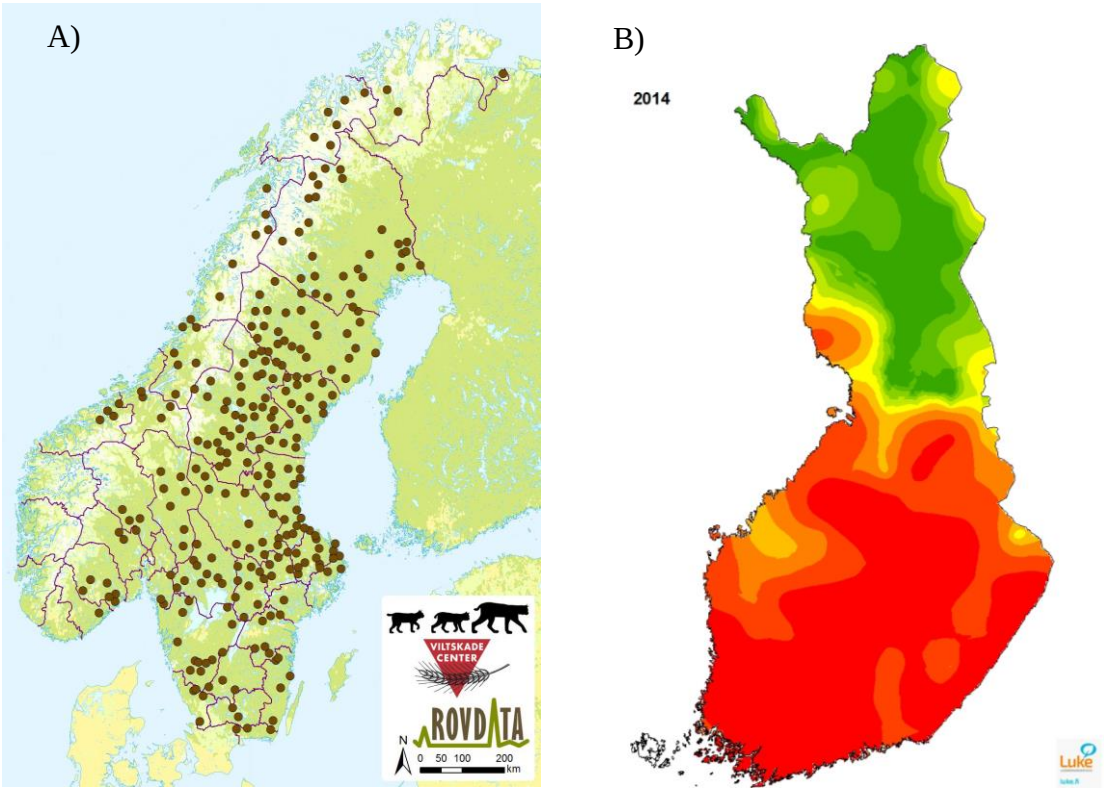

Figur 5. Oversikt av gauperbestand i Fennoskandinavia. A) Antall registrerte familiegrupper i Skandinavia sesongen 2015/2016. (Rovbase https://brage.bibsys.no/xmlui/bitstream/handle/11250/2409127/Rapporten.pdf?sequence=3&isAllowed=y), B) Tetthet av *observasjoner* av gauper i Finland i 2014 (siste tilgjengelig data) (http://www.rktl.fi/riista/suurpedot/ilves/)

På bakgrunn av overnevnte, samt vurderingene av tapssituasjonen i dette saksframlegget, vurderer sekretariatet at kunnskapsgrunnlaget er godt. Derfor, vurderer sekretariatetbeslutningsgrunnlaget som tilstrekkelig, føre-var-prinsippet i naturmangfoldloven § 9 blir dermed ikke tillagt vekt.

Naturmangfoldloven § 10 om økosystemtilnærming og samlet belastning sier at «en påvirkning av et økosystem skal vurderes ut fra den samlede belastningen som økosystemet er eller vil bli utsatt for. Over er det vist at det finnes vesentlig kunnskap om gaupebestandens respons på jakttrykk, og om overlevelse og reproduksjon hos gaupe. Vi har også mye kunnskap om gaupas predasjonstakt på ulike byttedyr og på samspillet mellom gaupe og jerv. Mye av dette er samlet i Mattisson m.fl. 2015, Odden m.fl. 2014, Walton m.fl. 2016, og Linell og Tveraa (2015). Sekretariatet legger til grunn at bestandsmålet for gaupe skal nås og opprettholdes innenfor A-området for gaupe, sekretariatet har vurdert at foreslått kvote for kvotejakt på gaupe i region 8 ikke er til hinder for dette, og at kvoten dermed heller ikke er i strid med prinsippet i naturmangfoldloven § 10.

Naturmangfoldloven § 11 om at kostnadene ved miljøforringelse skal bæres av tiltakshaver sier at «tiltakshaveren skal dekke kostnadene ved å hindre eller begrense skade på naturmangfoldet som tiltaket volder, dersom dette ikke er urimelig ut fra tiltakets og skadens karakter». Rovviltnemnda skal forholde seg til bestandsmålet som er et kompromiss mellom beitenæring og rovvilt, fastsatt i rovviltforskriften § 4. Rovviltnemnda skal sikre en bærekraftig forvaltning av rovvilt samtidig som hensynet til næringsutøvelse og andre samfunnsinteresser ivaretas, blant annet slik at en i størst mulig grad kan fortsette med

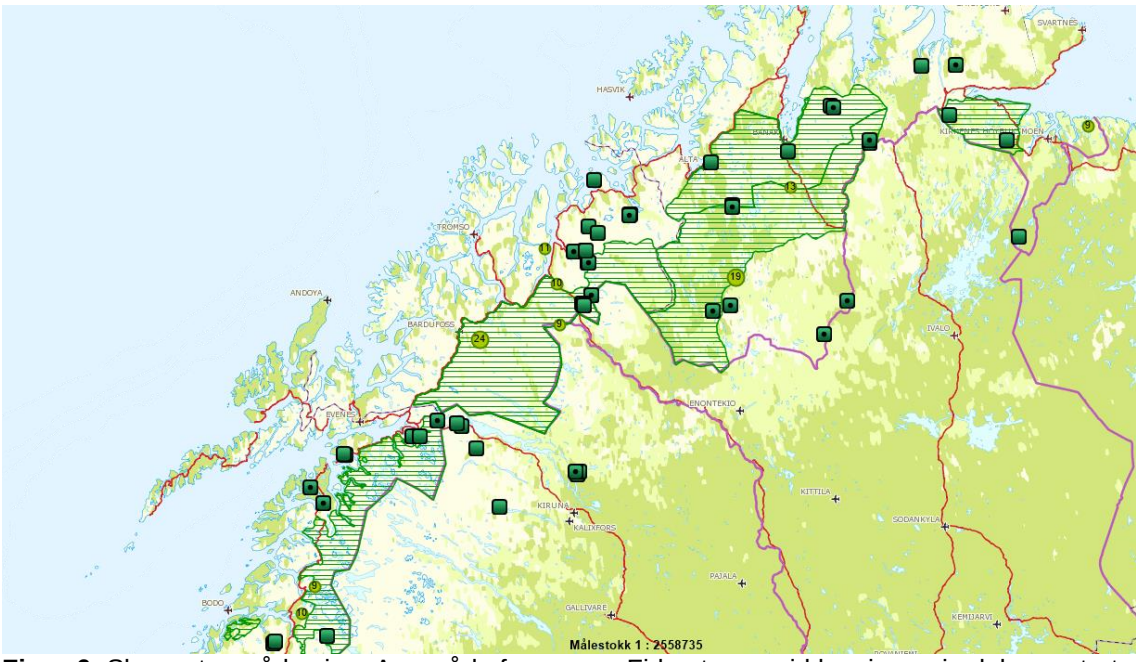

Figur 6. Skravert område viser A-område for gaupe. Firkanter og sirkler viser rein dokumentert eller antatt tatt av gaupe i tidsrommet 01.10.2015–31.9.2016. Firkanter som er ensfarget viser voksne dyr firkanter med svart punkt viser rein under et år. Grønne sirkler viser antall rein tatt i geografiske området som ved målestokk 1:279368 er for grovt for å belyse aldersklassifisering (Rovbase 04.10.2016).

beitedyr i utmark. Kvotejakt påvirker gaupebestanden, det dreier seg likevel om regional gaupeforvaltning innen nasjonale rammer som igjen er bygd på internasjonale avtaler, dette mener sekretariatet gjør at et kostnadsspørsmål ved evt. miljøforringelse ikke blir relevant i denne sammenheng.

Naturmangfoldloven § 12 om miljøforsvarlige teknikker og driftsmetoder sier at «for å unngå eller begrense skader på naturmangfoldet skal det tas utgangspunkt i slike driftsmetoder og slik teknikk og lokalisering som, ut fra en samlet vurdering av tidligere, nåværende og fremtidig bruk av mangfoldet og økonomiske forhold gir de beste samfunnsmessige resultater». Innenfor fastsatte rammer jf. den todelte målsettingen om rovvilt og beitedyr har rovviltnemnda gitt klare føringer for en tydelig arealdifferensiert forvaltning. Kvotejakt gir forutsigbarhet og det er etter sekretariatets vurdering langt mer samfunnsøkonomisk enn skadefelling.

Kvotejakt på gaupe er ordinær jakt med hjemmel i viltloven § 9 i den forstand at jakten utøves på en art som oppfyller høstingskriteriene som er fastslått i naturmangfoldloven § 16. Høsting (jakt) kan bare tillates når arten produserer et høstingsverdig overskudd. I tillegg skal det blant annet legges vekt på skade som arten gjør. Der rein og gaupe i region 8 er til samme tid, er det å forvente at rein er det viktigste byttedyret til gaupe (Mattisson, m.fl. 2011).

Hensikten med å iverksette kvotejakt, er å begrense veksten og/eller utbredelsen av gaupebestanden, for slik å begrense skadene gaupe påfører bufe- og tamrein. For at den skadereduserende effekten skal være størst mulig er det viktig at kvotejakten i sterk grad styres mot områder med skade på sau og rein.

Finnmark – beregning av jaktkvote
Bestandsmålet i Finnmark er på 4 familiegrupper av gaupe. De tre siste årene er det registrert 2,6 familiegrupper i snitt (3, 2 og 3). I 2016 er det registrert tre familiegrupper (to i A-området og en i B området), altså én familiegruppe under bestandsmålet. Det ble ikke felt dyr under kvotejakta i 2016. Med én registrert familiegruppe mindre enn bestandsmålet bør det ikke åpnes for jakt i Finnmark. Sekretariatet viser imidlertid til at det sannsynligvis er flere familiegrupper enn det som registreringene viser. Tap av sau og rein på beite i vinter, vår og sommer indikerer at bestanden av gaupe er noe høyere enn registreringene viser. Det er dokumentert til sammen 47 sau og rein tapt til gaupe i 2016. Skadene er fordelt over hele fylket, hvorav majoriteten er innenfor A-området og langs grensene til B-området. Erfaringer fra tidligere år peker derfor i retning av at det ikke finnes annen tilfredsstillende løsning ut fra prinsippet om arealdifferensiert forvaltning enn å åpne for kvotejakt på gaupe i Finnmark også i 2017.

Rovviltforskriften § 7 sier at rovviltnemndens vedtak om kvotejakt skal bygge på den regionale forvaltningsplanen for rovvilt, data om biologiske forhold, bestanden og skade- og konfliktsituasjonen, jf. forskriften § 3 tredje ledd og § 6. Rovviltnemnda har gitt føringer i sin forvaltningsplan om at bestandsmålet for gaupe skal nås og opprettholdes i A-området. Det foreslås derfor at det kun åpnes for jakt i B-området med følgende kvote:

B-området i Finnmark:
To – 2 – gauper hvorav maksimalt én – 1 – voksen hunngaupe. Jakta stopper i Finnmark dersom det felles én voksen hunngaupe.

Troms og nordre del av Nordland – beregning av jaktkvote
Bestandsmål for Troms er 6 familiegrupper. De siste tre årene er det registrert 4,83 i snitt (2,5, 6, 6 mellom 2014 og 2016). Dette tilsvarer en totalbestand i Troms i 2016 før jakt på 4,83 x 6,14 = 29.66 (95 % CI 27,53 – 31.78) gauper [estimat basert på omregningsfaktor av 6.24 er 30.14 (95 % CI = 26,61 – 33,67), og estimat basert på differensial estimat for nord og sør Troms er 29,96 (95 % CI = 27,55 – 31,80)].

Med å bruke funksjon i Andersen m.fl. 2003 blir bestandsstørrelse før jakt i 2017:

$N_{t+1} = (N_t - \text{Jakt}) * \lambda$

Hvor N_{t+1} er populasjonsstørrelse i 2017, N_t er populasjonsstørrelse i 2016, Jakt er antall dyr drept under jakt i 2016, og λ er tilvekstrate som Andersen m.fl. gir som 1,2.

Bestandsstørrelse i 2017 før jakt = (29.66 – 3) * 1,2 = 32 individer

Siden bestandsmålet i Troms tilsvarer 36,8 gauper (6 x 6,14 (evt. 6.24)), har vi omtrent 5 gauper for lite for å oppnå bestandsmålet ved beregning i registreringsperiode 2016/2017.

Dette regnestykket viser altså at det ikke bør åpnes for jakt. Imidlertid legger rovviltnemndas forvaltningsplan av 10.10.2013 klare føringer på at bestandsmålene skal nås innenfor A-områdene, mens det skal være et høyt trykk på uttak i B-områdene. En lav bestand taler for at gaupekvoten for Troms og samarbeidsområdet med Nordland i 2015 må settes lavt, slik at gaupebestanden igjen kan nå bestandsmålene i Troms og forvaltningsområdet Nord-fylket i Nordland. Derfor vil ikke sekretariatet tilrå å åpne for kvotejakt på gaupe i A-området i Troms eller i fellingssone A i samarbeidsområdet med Nordland.

Andelen voksne hunngauper som får fram unger, kan variere en del mellom år. I enkelte år vil en stor andel av de voksne hunnene få fram unger, mens det i andre år er en mindre andel som klarer dette. Tilgang til rein vinteren før fødsel av unger, og tilgang til rein vinteren etter fødsel påvirker sterkt sannsynlighet at gaupe får avkom, og at avkom blir rekruttert til bestanden (Walton m. fl.2016). Dette blir avhengig av både årlige variasjoner i klima og migrasjonsmønstre av rein innenfor revirareal til gaupe, og tilgang til alternativt byttedyr om rein ikke er tilgjengelig om vinteren (Mattisson m.fl. 2015, Tveraa og Linell 2015, Walton m.fl. 2016). I tillegg er det mer sannsynlig at eldre hunngauper får avkom enn yngre gauper (Nilsen m. fl 2012).

Tap av beitedyr til gaupe siste år samt erfaringer fra tidligere år, taler for at det ikke finnes annen tilfredsstillende løsning ut fra prinsippet om en arealdifferensiert forvaltning, enn å åpne for begrenset kvotejakt i B-områder. Rovviltnemnda har gitt føring i sin forvaltningsplan om at bestandsmålet for gaupe skal nås og opprettholdes i A-området. I 2016 ble det registrert seks familiegrupper av gaupe i Troms, dette mot 6 året før. Det ble felt 2 voksen hunngauper i 2016. Sekretariatet mener en kvote på fire gauper i B-områdene ikke vil være skadelig for bestandens overlevelse, og at en vil kunne forvente å ha omtrent seks familiegrupper i Troms også i 2017 med dette uttaket.

Konklusjon

Gaupekvote i Troms og avtaleområdet i Nordland

Sekretariatet vil tilrå at det settes en kvote på fire – 4 – gauper i B-området i Troms og samarbeidsområdet med Nordland (i samarbeidsområdet kan det ikke felles gaupe øst for Bjerkvik og E6). Av disse kan det ikke felles mer enn totalt én gaupe i B-området i kommunene Sørreisa, Bardu, Dyrøy, Salangen, Lavangen, Gratangen, Skånland, Tjeldsund (fastlandet), Evenes og Narvik (vest for Bjerkvik og E6). Det kan ikke felles mer enn to voksne tisper, jakta stoppes når to voksne tisper er felt.

Litteratur

Andersen m.fl. 2003. Utredninger I forbidelse med ny rovviltmelding. Gaupe – bestandsdynamikk, bestandsutvikling og høstingsstragier. NINA Fagrapport 59. 28s.

Andrén m.fl. 2002. Estimating total lynx Lynx lynx population size from censuses of family groups. Wildlife Biology, 8:4 299 – 306

Brøseth og Tovmo, 2013. Antall familiegrupper, bestandsestimat og bestandsutvikling for gaupe i Norge 2013.NINA Rapport 960. 67s.

Forvaltningsplan for rovvilt region 8. Vedtatt 10.10.2013. Rovviltnemnda for region8

Linnell og Tveraa (red.) 2015. Kunnskapsstatus og kunnskapsbehov for forvaltning av rovvilt i Norge. NINA Rapport1195.78s.

Mattisson, 2011. Factors affecting Eurasian lynx kill rates on semi-domestic reindeer in northern Scandinavia: Can ecological research contribute to the development of a fair compensation system? Biol. Conserv. (2011), doi:10.1016/j.biocon.2011.09.004.

Mattisson m.fl. 2015. Gaupe og jerv i reinbeiteland. Sluttrapport for Scandlynx Troms og Finnmark 2007 – 2014. NINA Rapport 1200.45s.

Nilsen et m.fl 2011. Prognosemodell for bestanden av gaupe i Norge. NINA Rapport 774. 26s.

Odden m.fl. 2014. Gaupas predasjon på sau – en kunnskapsoversokt. NINA Temahefte 57. 71s.

Walton m.fl. 2016 (in press). The cost of migratory prey: seasonal changes in semi-domestic reindeer distribution influences breeding success of Eurasian lynx in northern Norway. Oikos doi: [10.1111/oik.03374].

30/16 Planlegge møte med ministeren 31.10. på Gardermoen

Rovviltnemnda sender en e-post til KLD der nemnda varsler at de på ministermøtet vil be om svar angående følgende to saker:

1. Om kongeørn-flertallsmerknaden på Stortinget i møtet mandag 6. juni 2016:
- Hva er gjort til nå angående denne flertallsmerknaden?
- Hvordan blir den videre oppfølgingen?

2. Har KLD tatt stilling til om begrensningen på 15 000,– per skadefellingsforsøk for dekning av direkte og dokumenterte kostnader ved oppdraget kan høynes/fjernes?

Nordreisa kommune
Sektor for drift og utvikling

Elisif Gamst v/Geir Wahlgren

Delegert vedtak
Delegert utvalg miljø-, plan og utviklingsutvalget - nr. 215/16

Deres ref:	Vår ref (bes oppgitt ved svar):	Løpenr.	Arkivkode	Dato
	2015/462-26	8784/2016	233	03.11.2016

Svar på søknad om fritak kommunale avgifter gnr 77/47

Saksopplysninger:
Geir Wahlgren søker på vegne av Elisif Gamst om fritak for kommunale avgifter på gnr 77/47 med adresse Rotsundveien 736, da eier er flyttet på sykehjem.

Vurderinger:
Boligen på eiendom 77/47 er ubebodd da eier er flyttet på sykehjem.
Eiendommen er registrert med vann- og feieavgift, samt eiendomsskatt.

Forskrift for vann- og klakkgebyr for Nordreisa kommune inneholder gebyrplikt for fast eiendom som er tilknyttet kommunal vann- og/eller avløpsledning.
Samme forskrift åpner for midlertidig opphør som varer mindre enn 12 måneder. Midlertidig opphør medfører at vanninntaket plomberes av kommunen. Ved varig opphold skal stikkledningen frakobles der den i sin tid ble tilkoblet. Arbeidet skal meldes kommunen som godkjenner dette.

Vedtak:
Eiendommen gnr 77/47 innvilges midlertidig fritak for vannavgift i tidsrommet 01.01.-31.12.2017 da boligen er ubebodd. Tas boligen i bruk før 31.122017 plikter eier å melde fra om dette til kommunen.
Vanninntaket skal plomberes av kommunen, eier må oppgi kontaktperson slik at kommunens folk kan komme inn å få plombert. Dette meldes fra til Yngve Mathisen på tlf 40 43 76 46.

Postadresse:
Postboks 174, N- 9156 Storslett
E-post:
postmottak@nordreisa.kommune.no

Besøksadresse:
Sentrum 17
Internett:
www.nordreisa.kommune.no

Telefon: + 47 77 58 00 00
Telefaks: + 47 77 77 07 01

Bankkonto: 4740.05.03954
Org.nr: 943 350 833

Klageadgang
*Vedtaket kan påklages til **Nordreisa kommune.** Klagefristen er 3 uker regnet fra den dagen da brevet kom fram til påført adressat. Det er tilstrekkelig at klagen er postlagt innen fristens utløp.*

Klagen skal sendes skriftlig til den som har truffet vedtaket, angi vedtaket det klages over, den eller de endringer som ønskes, og de grunner du vil anføre for klagen. Dersom du klager så sent at det kan være uklart for oss om du har klaget i rett tid, bes du også oppgi når denne melding kommer frem.

Med vennlig hilsen

Bente Fyhn
Konsulent

Dette dokumentet er produsert elektronisk, og har derfor ingen signatur.

Kopi til:
Yngve Mathisen, Anleggsdrift

Interne kopi mottakere:
Hilde Henriksen Anleggsdrift

NORDREISA KOMMUNE
01 NOV 2016
SAKSNR.
LØPENR.
DOK.NR.
ARK.KODE

Melding om bygning eller tilbygg ~~som er unntatt søknadsplikt~~

Dette skjemaet skal brukes for å melde fra til kommunen om at du har bygget et tilbygg eller en bygning som er unntatt søknadsplikt.

Kryss av for hva som skal meldes inn:

- [ ] Tilbygg inntil 15 m²
- [x] Bygning mellom 15 - 50 m²

Underkategori (ett kryss):

- [ ] Garasje eller uthus til bolig
- [ ] Garasje eller uthus til fritidsbolig
- [ ] Fiskeri- eller landbruksbygning

Annen type bygning, beskriv: Utv.tilbygg. Ref. nr / saksnr 2012/3535. Kom. har alle tegninger fra før.

Informasjon om eiendommen:

Eier: Torbjørg Isaksen

Adresse: Bakkebyveien 366

E-post: torbjorg@nordtroms.net

Telefon: 97669893

Gårdsnummer (du kan finne gårdsnummer ved å søke opp adresse på www.seeiendom.no): 50

Bruksnummer (du kan finne bruksnummer ved å søke opp adresse på www.seeiendom.no): 10

Festenummer (gjelder kun hvis festetomt):

Seksjonsnummer (gjelder kun hvis sameie):

Informasjon om bygningen eller tilbygget:

Bruksareal (BRA): Innvending areal (areal innenfor ytterveggene)	17 m²	Dato for ferdigstillelse: (dd.mm.åååå)	01 10 2016

Legg ved et kart hvor tilbygget eller bygningen er tegnet inn:

Slik gjør du:

Bruk et kartutsnitt over eiendommen for å tegne inn hvor bygningen eller tilbygget er plassert.

Kartet kan for eksempel være:

– et situasjonskart fra kommunen
– et kart fra kommunens nettside
– et kartutsnitt fra www.seeiendom.no

Vi anbefaler at du:

– tegner inn et omriss av bygningen eller tilbygget
– oppgir hvor mange meter det er fra bygningen/tilbygget til nabogrensa.

Kartet som viser plasseringen, sendes til kommunen sammen med dette meldingsskjemaet.

Nordreisa kommune
Teknisk avdeling

Statens vegvesen Region Nord
Postboks 1403
8002 BODØ

Deres ref:	Vår ref (bes oppgitt ved svar):	Løpenr.	Arkivkode	Dato
	2016/1125-1	7689/2016	Q14	26.09.2016

Søknad om skilting av trafikkløsning - Moan skole

Nordreisa kommune søker om dette tillatelse til offentlig skilting av trafikkløsning ved Moan skole, Storslett.

Skiltplassering framgår av vedlagte plan. Det søkes om tillatelse til oppsett av
- 1 stk skilt nr 302 Innkjøring forbudt
- 3 stk skilt nr 552 Parkering
- 1 stk skilt nr 376.2 Parkeringssone med underskilt «Gjelder ikke av og påstigning»
- 1 stk skilt nr 526 Envegskjøring
- 1 stk skilt nr 306.1 Forbudt for motorvogn med underskilt «Tillatt for varetransport og transport for bevegelseshemmede»
- 1 stk skilt nr 512 Holdeplass for buss
- 1 stk skilt nr 378.2 Slutt på parkeringssone

Vi viser til tidligere korrespondanse i saken, sist epost datert 22.07.16 fra Statens vegvesen ved Stormo, ref 16/103565.

Vi ber om snarlig behandling av vår søknad.

Med vennlig hilsen

Hilde Henriksen
Virksomhetsleder

Postadresse:
Postboks 174, N- 9156 Storslett
E-post:
postmottak@nordreisa.kommune.no

Besøksadresse:
Sentrum 17
Internett:
www.nordreisa.kommune.no

Telefon: + 47 77 58 00 00
Telefaks: + 47 77 77 07 01

Bankkonto: 4740.05.03954
Org.nr: 943 350 833

Dette dokumentet er produsert elektronisk, og har derfor ingen signatur.

Vedlegg
1 Skiltplan for adkomst og parkering Moan skole

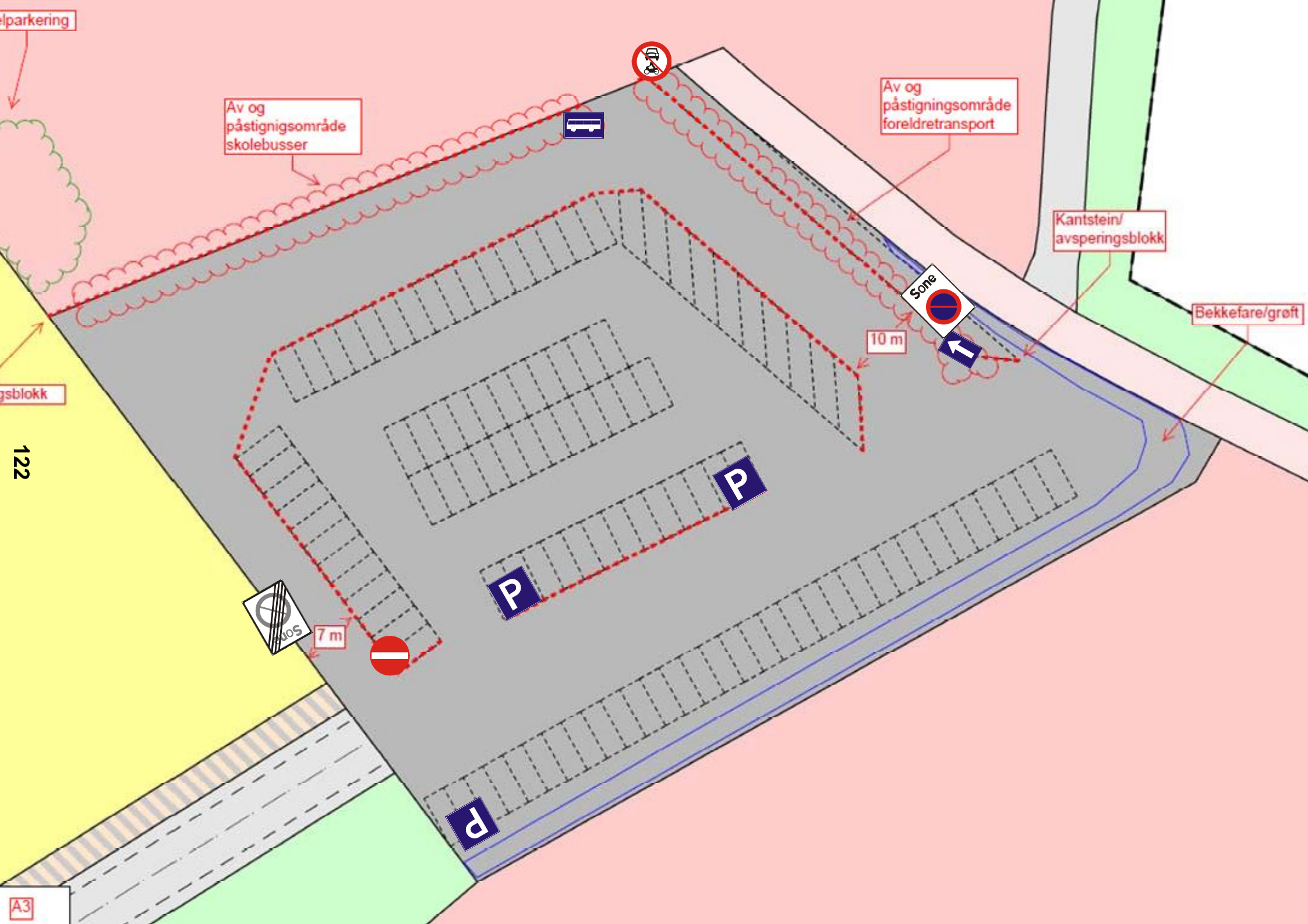
elparkering
Av og
påstignigsområde
skolebusser
Av og
påstigningsområde
foreldretransport
Kantstein/
avsperingsblokk
Bekkefare/grøft
gsblokk
122
Sone
10 m
P
P
7 m
SOS
A3

Nordreisa kommune
Utvikling

Vangen Solutions AS
post@vangensolutions.no

Delegert vedtak
Delegert utvalg miljø-, plan og utviklingsutvalget - nr. 224/16

Deres ref:	Vår ref (bes oppgitt ved svar):	Løpenr.	Arkivkode	Dato
	2016/1332-2	9056/2016	1942/47/506	11.11.2016

TILLATELSE TIL TILTAK UTEN ANSVARSRETT
BYGGETILLATELSE
Svar på søknad om byggetillatelse for tiltak etter plan- og bygningsloven § 20-2.
Vedtak hjemlet i delegeringsreglement vedtatt av Nordreisa kommunestyre i sak 71/95.

Byggested:	Industriveien 26, 9152 SØRKJOSEN	Gnr/Bnr:	47/506
Tiltakshaver:	Vangen Solutions AS	Adresse:	Industriveien 26, 9152 SØRKJOSEN
Tiltakets art:	Plassering av anlegg	Bruksareal:	---

Tillatelse:
I medhold av plan- og bygningsloven §§ 20-2 og 21-4 godkjennes søknad om tillatelse til tiltak uten ansvarsrett mottatt 11.01.2016 for flytting av LPG- anlegg fra gnr. bnr.13/130 til 47/506.

Det vises for øvrig til søknadens vedlagt situasjonskart.

Postadresse:
Postboks 174, N- 9156 Storslett
E-post:
postmottak@nordreisa.kommune.no

Besøksadresse:
Sentrum 17
Internett:
www.nordreisa.kommune.no

Telefon: + 47 77 58 00 00
Telefaks: + 47 77 77 07 01

Bankkonto: 4740.05.03954
Org.nr: 943 350 833

Planstatus:
Regulert område for industri i kommuneplanens arealdel. Planidentifikasjon 19421979_003.

Nabovarsling:
Naboer og gjenboere er varslet iht. pbl 2008 § 21-3 og SAK10 § 5-2.

Byggegrunn, miljøforhold mv:
I henhold til søknad ansees byggegrunn sikret i hht pbl 2008 § 28-1
(flom- og rasfare, forurenset grunn, natur- og miljøforhold)

Atkomst/avkjørsel:
Eiendommen anses å være sikret lovlig atkomst i samsvar med pbl 2008 § 27-4.

Vannforsyning og avløp:
Eiendommen anses for å være sikret lovlig vannforsyning og avløp i samsvar med pbl 2008 §§ 27-1 og 27-2.

Kultur- og fornminner:
Dersom det under utgraving i marka kommer fram gjenstander eller andre levninger som viser eldre aktivitet i område, må arbeidet stanses og melding sendes Sametinget og Kulturetaten, Troms fylkeskommune omgående jfr. kulturminnelovens § 8 andre ledd. (pbl 2008 § 21-5, SAK10 § 6-2).

Sikringstiltak ved byggearbeid:
Det vises til bestemmelsene i pbl 2008 § 28-2.

Avfall:
Alt avfall som tiltaket genererer, og som ikke gjenbrukes i egen virksomhet, må leveres til mottak godkjent av forurensningsmyndighetene. Viser for øvrig til avfallsforskrift kap. 15, Byggavfall.

Dokumentasjon ved tilsyn:
Kopi av denne tillatelse sammen med beskrivelse av tiltaket, godkjent situasjonsplan for plassering og tegninger skal være tilgjengelig på byggeplassen.

ØVRIGE LOVBESTEMMELSER:
Tiltak godkjent etter annet lovverk:
Tiltakshaver har underrettet kommunen at tiltaket er under annet lovverk og skal angi tidspunkt for igangsetting. Underretningen skal skje før byggearbeidene starter. For alle tiltakene som omfattes pbl § 4-3 skal tiltakshaver senest innen fire uker etter at tiltaket er ferdig opplyse om tiltakets endelige plassering.

Anmodning om ferdigattest:
Ved anmodning om ferdigattest, skal det sendes inn dokumentasjon for at sluttkontrollen ikke har avdekket feil eller mangler som hindrer ferdigattest, jf pbl 2008 § 21-10 og SAK10 § 8-1. Ved

endringer som ikke krever egen søknad i forhold til tillatelsen, skal det innsendes oppdatert situasjonsplan og tegninger samt underretning om tiltakets plassering.

Bortfall av tillatelse:
Er tiltaket ikke satt i gang senest innen 3 år etter at tillatelse er gitt, faller den bort. Det samme gjelder hvis tiltaket innstilles i lengre tid enn 2 år, jf pbl 2008 § 21-9.

Klageadgang
*Vedtaket kan påklages til **Nordreisa kommune.** Klagefristen er 3 uker regnet fra den dagen da brevet kom fram til påført adressat. Det er tilstrekkelig at klagen er postlagt innen fristens utløp.*

Klagen skal sendes skriftlig til den som har truffet vedtaket, angi vedtaket det klages over, den eller de endringer som ønskes, og de grunner du vil anføre for klagen. Dersom du klager så sent at det kan være uklart for oss om du har klaget i rett tid, bes du også oppgi når denne melding kommer frem.

Med vennlig hilsen

Sigrid Birkelund
Byggesaksbehandler

Dette dokumentet er produsert elektronisk, og har derfor ingen signatur.

Nordreisa kommune
Utvikling

Asgeir Enok Isaksen
asgeir.isaksen@gmail.com

Delegert vedtak
Delegert utvalg miljø-, plan og utviklingsutvalget - nr. 219/16

Deres ref:	Vår ref (bes oppgitt ved svar):	Løpenr.	Arkivkode	Dato
	2016/1330-3	8903/2016	1942/66/29	07.11.2016

BYGGETILLATELSE

Svar på søknad om byggetillatelse for tiltak etter plan- og bygningsloven § 20-1.
Vedtak hjemlet i delegeringsreglement vedtatt av Nordreisa kommunestyre i sak 71/95.

Byggested:	Strømfjord vest 771, 9151 STORSLETT	Gnr/Bnr:	66/29
Tiltakshaver:	Asgeir Enok Isaksen	Adresse:	Kroken 15, 9151 STORSLETT
Ansvarlig søker:	Birkelund Sagbruk AS	Adresse:	Industriveien 6, 9152 SØRKJOSEN
Tiltakets art:	Nytt bygg - boligformål - over 70 m²	Bruksareal:	138.1 m²

VEDTAK

Tillatelse:
Med hjemmel i plan- og bygningsloven (pbl) §§ 20-1 og 21-4 godkjennes søknad om tillatelse i ett trinn mottatt 04.11.2016 for oppføring av enebolig.

Det vises for øvrig til søknadens vedlagte tegninger, situasjonskart og erklæringer om ansvarsrett.

Vedlagte erklæringer om ansvarsrett etter pbl § 23-3:

Foretak med sentral godkjenning:

Foretak	Godkjenningsområde
Norgeshus AS Org.nr. 948 490 412	PRO – Ansvarlig prosjekterende, tiltakskl. 1 Ansvarsområde: Arkitektonisk og byggeteknisk prosjektering, radonsikring, våtrom og brannsikring.
Kjell Mølleng Maskinstasjon Org.nr.922341117	UTF – Ansvarlig utførende, tiltakskl. 1 Ansvarsområde: Grave- og maskinarbeid
Rørtjeneste Nord AS Org.nr.991534903	UTF - Ansvarlig utførende, tiltakskl. 1 Ansvarsområde: Rørleggerarbeid
Siv.Ing.Pål Pettersen Org.nr.992765399	KONTR – Ansvarlig kontrollerende, tiltakskl. 1 Ansvarsområde: Våtrom og Lufttetthet.

Foretak uten sentral godkjenning:

Foretak	Godkjenningsområde
Birkelund Sagbruk AS Org.nr. 979760612	SØK - Ansvarlig søker, tiltakskl. 1 Ansvarsområde: Komplett byggesøknad
Birkelund Sagbruk AS Org.nr. 979760612	UTF - Ansvarlig utførende, tiltakskl. 1 Ansvarsområde: Grunnmuren og snekkerarbeid

SAKSUTREDNING/BEGRUNNELSE FOR VEDTAKET:

Planstatus:
Boligtomt i LNFR-område

Nabovarsling:
Naboer og gjenboere er varslet iht. pbl 2008 § 21-3 og SAK10 § 5-2.

Gjennomføringsplan:
Gjennomføringsplan foreligger jf. pbl 2008 § 21-2, og SAK10 § 5-3

Administrasjonens drøfting/begrunnelse:
Foretakene som erklærer ansvarsrett, bekrefter at de oppfyller pbl 2008 § 22-1 og SAK10 §§ 10-1 og 10-2 til ansvarsrett for angitte fagområder.

Til arbeid som krever ansvarsrett og ansvarlig foretak ikke selv utfører, eller har nødvendig kompetanse for å utføre, skal ansvarlig foretak forvisse seg om at innleid foretak tilfredsstiller forskriftens krav til kompetanse for sitt fag og har kontrollsystemet på plass.

Det er ansvarlig søkers ansvar å påse at alle fag er dekket med ansvarsrett før arbeidet igangsettes jf. pbl § 23-4.

Byggegrunn, miljøforhold mv:
I henhold til søknad ansees byggegrunn sikret i hht pbl 2008 § 28-1
(flom- og rasfare, forurenset grunn, natur- og miljøforhold)

Atkomst/avkjørsel:
Eiendommen anses å være sikret lovlig atkomst i samsvar med pbl 2008 § 27-4.

Vannforsyning og avløp:
Eiendommen anses for å være sikret lovlig vannforsyning og avløp i samsvar med pbl 2008 §§ 27-1 og 27-2.

Kultur- og fornminner:
Dersom det under utgraving i marka kommer fram gjenstander eller andre levninger som viser eldre aktivitet i område, må arbeidet stanses og melding sendes Sametinget og Kulturetaten, Troms fylkeskommune omgående jfr. kulturminnelovens § 8 andre ledd. (pbl 2008 § 21-5, SAK10 § 6-2).

Sikringstiltak ved byggearbeid:
Det vises til bestemmelsene i pbl 2008 § 28-2.

Avfall:
Alt avfall som tiltaket genererer, og som ikke gjenbrukes i egen virksomhet, må leveres til mottak godkjent av forurensningsmyndighetene. Viser for øvrig til avfallsforskrift kap. 15, Byggavfall.

Dokumentasjon ved tilsyn:
Kopi av denne tillatelse sammen med beskrivelse av tiltaket, godkjent situasjonsplan for plassering Tegninger og ansvarsretter skal være tilgjengelig på byggeplassen.

ØVRIGE LOVBESTEMMELSER:
Anmodning om ferdigattest:
Ved anmodning om ferdigattest, skal det sendes inn dokumentasjon for at sluttkontrollen ikke har avdekket feil eller mangler som hindrer ferdigattest, jf. pbl 2008 § 21-10 og SAK10 § 8-1. Ved endringer som ikke krever egen søknad i forhold til tillatelsen, skal det innsendes oppdatert situasjonsplan og tegninger samt underretning om tiltakets plassering.

Bortfall av tillatelse:
Er tiltaket ikke satt i gang senest innen 3 år etter at tillatelse er gitt, faller den bort. Det samme gjelder hvis tiltaket innstilles i lengre tid enn 2 år, jf. pbl 2008 § 21-9.

Klageadgang
Vedtaket kan påklages til ***kommunen.*** *Klagefristen er 3 uker regnet fra den dagen da brevet kom fram til påført adressat. Det er tilstrekkelig at klagen er postlagt innen fristens utløp. Klagen skal sendes skriftlig til den som har truffet vedtaket, angi vedtaket det klages over, den eller de endringer som ønskes, og de grunner du vil anføre for klagen. Dersom du klager så sent at det kan være uklart for oss om du har klaget i rett tid, bes du også oppgi når denne melding kommer frem. Viser til Forvaltningslovens § 28.*

En slik klage kan føre til at avgjørelsen blir omgjort. Kommunen er ikke ansvarlig for tap som tiltakshaver måtte lide ved en slik omgjøring.

Ved all kontakt med avdelingen i denne sak, vennligst referer til saksnummer 2016/1330.

Med vennlig hilsen

Sigrid Birkelund
Byggesaksbehandler

Dette dokumentet er produsert elektronisk, og har derfor ingen signatur.

Kopi til:

Birkelund Sagbruk AS	birkelund@itroms.no
Norgeshus AS	dag@norgeshus.no
Kjell Møleng Maskinstasjon	birkelund@itroms.no
Rørtjeneste Nord AS	rt-nord@live.no

Nordreisa kommune
Utvikling

Jan Garden
Rovdas 11A
9151 STORSLETT

Delegert vedtak
Delegert utvalg miljø-, plan og utviklingsutvalget - nr. 201/16

Deres ref:	Vår ref (bes oppgitt ved svar):	Løpenr.	Arkivkode	Dato
	2016/1176-2	8018/2016	1942/13/52	06.10.2016

TILLATELSE TIL TILTAK UTEN ANSVARSRETT
BYGGETILLATELSE

Svar på søknad om byggetillatelse for tiltak etter plan- og bygningsloven § 20-2.
Vedtak hjemlet i delegeringsreglement vedtatt av Nordreisa kommunestyre i sak 71/95.

Byggested:	Rovdas 11A, 9151 STORSLETT	Gnr/Bnr:	13/52
Tiltakshaver:	Jan Otto Garden	Adresse:	Rovdas 11A, 9151 STORSLETT
Tiltakets art:	Endring av bygg - utvendig tilbygg mindre enn 50 m² - Frittliggende bygning mindre enn 70m^2	Bruksareal:	-22.9 m² + 49.5 m²

Tillatelse:
I medhold av plan- og bygningsloven §§ 20-2 og 21-4 godkjennes søknad om tillatelse til tiltak uten ansvarsrett mottatt 28.09.2016 for oppføring av tilbygg til bolig, frittliggende garasje, samt rivning av eksisterende garasje.

Det vises for øvrig til søknadens vedlagte tegninger og situasjonskart.

Postadresse:
Postboks 174, N- 9156 Storslett
E-post:
postmottak@nordreisa.kommune.no

Besøksadresse:
Sentrum 17
Internett:
www.nordreisa.kommune.no

Telefon: + 47 77 58 00 00
Telefaks: + 47 77 77 07 01

Bankkonto: 4740.05.03954
Org.nr: 943 350 833

Planstatus:
Regulert boligfelt, plan id.nr.: 19421986_001

Nabovarsling:
Naboer og gjenboere er varslet iht. pbl 2008 § 21-3 og SAK10 § 5-2.

Byggegrunn, miljøforhold mv:
I henhold til søknad ansees byggegrunn sikret i hht pbl 2008 § 28-1
(flom- og rasfare, forurenset grunn, natur- og miljøforhold)

Atkomst/avkjørsel:
Eiendommen anses å være sikret lovlig atkomst i samsvar med pbl 2008 § 27-4.

Vannforsyning og avløp:
Eiendommen anses for å være sikret lovlig vannforsyning og avløp i samsvar med pbl 2008 §§ 27-1 og 27-2.

Kultur- og fornminner:
Dersom det under utgraving i marka kommer fram gjenstander eller andre levninger som viser eldre aktivitet i område, må arbeidet stanses og melding sendes Sametinget og Kulturetaten, Troms fylkeskommune omgående jfr. kulturminnelovens § 8 andre ledd. (pbl 2008 § 21-5, SAK10 § 6-2).

Sikringstiltak ved byggearbeid:
Det vises til bestemmelsene i pbl 2008 § 28-2.

Avfall:
Alt avfall som tiltaket genererer, og som ikke gjenbrukes i egen virksomhet, må leveres til mottak godkjent av forurensningsmyndighetene. Viser for øvrig til avfallsforskrift kap. 15, Byggavfall.

Dokumentasjon ved tilsyn:
Kopi av denne tillatelse sammen med beskrivelse av tiltaket, godkjent situasjonsplan for plassering og tegninger skal være tilgjengelig på byggeplassen.

ØVRIGE LOVBESTEMMELSER:

Tiltak mot brannspredning mellom byggverk:
Når lave byggverk oppføres med mindre avstand enn 8,0 m, skal byggverkenes samlede bruttoareal begrenses slik at en brann ikke gir urimelig store økonomiske tap, med mindre det er iverksatt andre tiltak som forebygger slike tap, TEK10 §11-6

Anmodning om ferdigattest:
Ved anmodning om ferdigattest, skal det sendes inn dokumentasjon for at sluttkontrollen ikke har avdekket feil eller mangler som hindrer ferdigattest, jf pbl 2008 § 21-10 og SAK10 § 8-1. Ved endringer som ikke krever egen søknad i forhold til tillatelsen, skal det innsendes oppdatert situasjonsplan og tegninger samt underretning om tiltakets plassering.

Bortfall av tillatelse:

Er tiltaket ikke satt i gang senest innen 3 år etter at tillatelse er gitt, faller den bort. Det samme gjelder hvis tiltaket innstilles i lengre tid enn 2 år, jf pbl 2008 § 21-9.

Klageadgang
*Vedtaket kan påklages til **kommunen.** Klagefristen er 3 uker regnet fra den dagen da brevet kom fram til påført adressat. Det er tilstrekkelig at klagen er postlagt innen fristens utløp. Klagen skal sendes skriftlig til den som har truffet vedtaket, angi vedtaket det klages over, den eller de endringer som ønskes, og de grunner du vil anføre for klagen. Dersom du klager så sent at det kan være uklart for oss om du har klaget i rett tid, bes du også oppgi når denne melding kommer frem. Viser til Forvaltningslovens § 28.*

En slik klage kan føre til at avgjørelsen blir omgjort. Kommunen er ikke ansvarlig for tap som tiltakshaver måtte lide ved en slik omgjøring.

Ved all kontakt med avdelingen i denne sak, vennligst referer til saksnummer 2016/1176.

Med vennlig hilsen

Sigrid Birkelund
Byggesaksbehandler

Dette dokumentet er produsert elektronisk, og har derfor ingen signatur.

Nordreisa kommune
Utvikling

Oddbjørg Fosnes
Tømmernesvn. 174
9151 STORSLETT

Delegert vedtak
Delegert utvalg miljø-, plan og utviklingsutvalget - nr. 199/16

Deres ref:	Vår ref (bes oppgitt ved svar):	Løpenr.	Arkivkode	Dato
	2016/1037-2	8162/2016	1942/17/11	11.10.2016

TILLATELSE TIL TILTAK UTEN ANSVARSRETT
BYGGETILLATELSE
Svar på søknad om byggetillatelse for tiltak etter plan- og bygningsloven § 20-2.
Vedtak hjemlet i delegeringsreglement vedtatt av Nordreisa kommunestyre i sak 71/95.

Byggested:	Tømmernesveien 174, 9151 STORSLETT	Gnr/Bnr:	17/11
Tiltakshaver:	Hennie Jorund Jenssen	Adresse:	Tømmernesveien 174, 9151 STORSLETT
Tiltakets art:	Frittliggende bygning- mindre enn 70 m²	Bruksareal:	49,60 m²

Tillatelse:
I medhold av plan- og bygningsloven §§ 20-2 og 21-4 godkjennes søknad om tillatelse til tiltak uten ansvarsrett mottatt 31.08.2016 for oppføring av tilbygg til bolig.

Postadresse:
Postboks 174, N- 9156 Storslett
E-post:
postmottak@nordreisa.kommune.no

Besøksadresse:
Sentrum 17
Internett:
www.nordreisa.kommune.no

Telefon: + 47 77 58 00 00
Telefaks: + 47 77 77 07 01

Bankkonto: 4740.05.03954
Org.nr: 943 350 833

Det vises for øvrig til søknadens vedlagte tegninger og situasjonskart.

Planstatus:
LNFR i kommuneplanens arealdel.

Nabovarsling:
Naboer og gjenboere er varslet iht. pbl 2008 § 21-3 og SAK10 § 5-2.

Byggegrunn, miljøforhold mv:
I henhold til søknad ansees byggegrunn sikret i hht pbl 2008 § 28-1
(flom- og rasfare, forurenset grunn, natur- og miljøforhold)

Atkomst/avkjørsel:
Eiendommen anses å være sikret lovlig atkomst i samsvar med pbl 2008 § 27-4.

Vannforsyning og avløp:
Eiendommen anses for å være sikret lovlig vannforsyning og avløp i samsvar med pbl 2008 §§ 27-1 og 27-2.

Kultur- og fornminner:
Dersom det under utgraving i marka kommer fram gjenstander eller andre levninger som viser eldre aktivitet i område, må arbeidet stanses og melding sendes Sametinget og Kulturetaten, Troms fylkeskommune omgående jfr. kulturminnelovens § 8 andre ledd. (pbl 2008 § 21-5, SAK10 § 6-2).

Sikringstiltak ved byggearbeid:
Det vises til bestemmelsene i pbl 2008 § 28-2.

Avfall:
Alt avfall som tiltaket genererer, og som ikke gjenbrukes i egen virksomhet, må leveres til mottak godkjent av forurensningsmyndighetene. Viser for øvrig til avfallsforskrift kap. 15, Byggavfall.

Dokumentasjon ved tilsyn:
Kopi av denne tillatelse sammen med beskrivelse av tiltaket, godkjent situasjonsplan for plassering og tegninger skal være tilgjengelig på byggeplassen.

ØVRIGE LOVBESTEMMELSER:
Anmodning om ferdigattest:
Ved anmodning om ferdigattest, skal det sendes inn dokumentasjon for at sluttkontrollen ikke har avdekket feil eller mangler som hindrer ferdigattest, jf pbl 2008 § 21-10 og SAK10 § 8-1. Ved endringer som ikke krever egen søknad i forhold til tillatelsen, skal det innsendes oppdatert situasjonsplan og tegninger samt underretning om tiltakets plassering.

Bortfall av tillatelse:

Er tiltaket ikke satt i gang senest innen 3 år etter at tillatelse er gitt, faller den bort. Det samme gjelder hvis tiltaket innstilles i lengre tid enn 2 år, jf pbl 2008 § 21-9.

Klageadgang
*Vedtaket kan påklages til **kommunen.** Klagefristen er 3 uker regnet fra den dagen da brevet kom fram til påført adressat. Det er tilstrekkelig at klagen er postlagt innen fristens utløp. Klagen skal sendes skriftlig til den som har truffet vedtaket, angi vedtaket det klages over, den eller de endringer som ønskes, og de grunner du vil anføre for klagen. Dersom du klager så sent at det kan være uklart for oss om du har klaget i rett tid, bes du også oppgi når denne melding kommer frem. Viser til Forvaltningslovens § 28.*

En slik klage kan føre til at avgjørelsen blir omgjort. Kommunen er ikke ansvarlig for tap som tiltakshaver måtte lide ved en slik omgjøring.

Ved all kontakt med avdelingen i denne sak, vennligst referer til saksnummer 2016/1037.

Med vennlig hilsen

Sigrid Birkelund
Byggesaksbehandler

Dette dokumentet er produsert elektronisk, og har derfor ingen signatur.

Nordreisa kommune
Utvikling

Ole jonny Valø
reisadalen.camping@gmail.com

Delegert vedtak
Delegert utvalg miljø-, plan og utviklingsutvalget - nr. 192/16

Deres ref:	Vår ref (bes oppgitt ved svar):	Løpenr.	Arkivkode	Dato
	2016/1128-2	7763/2016	1942/29/31	28.09.2016

Tillatelse til tiltak uten ansvarsrett på gnr. 1942/29/31. Tilbygg

TILLATELSE TIL TILTAK UTEN ANSVARSRETT
BYGGETILLATELSE
Svar på søknad om byggetillatelse for tiltak etter plan- og bygningsloven § 20-2.
Vedtak hjemlet i delegeringsreglement vedtatt av Nordreisa kommunestyre i sak 71/95.

Byggested:	Reisadalen 3184, 9151 STORSLETT	Gnr/Bnr:	29/31
Tiltakshaver:	Gunn Valø og Ole Jonny Valø	Adresse:	Reisadalen 3184, 9151 STORSLETT
Tiltakets art:	Tilbygg- mindre enn 50 m^2	Bruksareal:	24 m^2

VEDTAK

Tillatelse:
I medhold av plan- og bygningsloven §§ 20-2 og 21-4 godkjennes søknad om tillatelse til tiltak uten ansvarsrett mottatt 19.09.2016 for oppføring av tilbygg til bolig.

Det vises for øvrig til søknadens vedlagte tegninger.

Planstatus:
Fritids- og turistformål i kommuneplanens arealdel.

Nabovarsling:
Naboer og gjenboere er varslet iht. pbl 2008 § 21-3 og SAK10 § 5-2.

Byggegrunn, miljøforhold mv:
I henhold til søknad ansees byggegrunn sikret i hht pbl 2008 § 28-1
(flom- og rasfare, forurenset grunn, natur- og miljøforhold)

Atkomst/avkjørsel:
Eiendommen anses å være sikret lovlig atkomst i samsvar med pbl 2008 § 27-4.

Vannforsyning og avløp:
Eiendommen anses for å være sikret lovlig vannforsyning og avløp i samsvar med pbl 2008 §§ 27-1 og 27-2.

Kultur- og fornminner:
Dersom det under utgraving i marka kommer fram gjenstander eller andre levninger som viser eldre aktivitet i område, må arbeidet stanses og melding sendes Sametinget og Kulturetaten, Troms fylkeskommune omgående jfr. kulturminnelovens § 8 andre ledd. (pbl 2008 § 21-5, SAK10 § 6-2).

Sikringstiltak ved byggearbeid:
Det vises til bestemmelsene i pbl 2008 § 28-2.

Avfall:
Alt avfall som tiltaket genererer, og som ikke gjenbrukes i egen virksomhet, må leveres til mottak godkjent av forurensningsmyndighetene. Viser for øvrig til avfallsforskrift kap. 15, Byggavfall.

Dokumentasjon ved tilsyn:
Kopi av denne tillatelse sammen med beskrivelse av tiltaket, godkjent situasjonsplan for plassering og tegninger skal være tilgjengelig på byggeplassen.

ØVRIGE LOVBESTEMMELSER:
Anmodning om ferdigattest:
Ved anmodning om ferdigattest, skal det sendes inn dokumentasjon for at sluttkontrollen ikke har avdekket feil eller mangler som hindrer ferdigattest, jf pbl 2008 § 21-10 og SAK10 § 8-1. Ved endringer som ikke krever egen søknad i forhold til tillatelsen, skal det innsendes oppdatert situasjonsplan og tegninger samt underretning om tiltakets plassering.

Bortfall av tillatelse:
Er tiltaket ikke satt i gang senest innen 3 år etter at tillatelse er gitt, faller den bort. Det samme gjelder hvis tiltaket innstilles i lengre tid enn 2 år, jf pbl 2008 § 21-9.

Klageadgang
Vedtaket kan påklages til ***kommunen.*** *Klagefristen er 3 uker regnet fra den dagen da brevet kom fram til påført adressat. Det er tilstrekkelig at klagen er postlagt innen fristens utløp. Klagen skal*

sendes skriftlig til den som har truffet vedtaket, angi vedtaket det klages over, den eller de endringer som ønskes, og de grunner du vil anføre for klagen. Dersom du klager så sent at det kan være uklart for oss om du har klaget i rett tid, bes du også oppgi når denne melding kommer frem. Viser til Forvaltningslovens § 28.

En slik klage kan føre til at avgjørelsen blir omgjort. Kommunen er ikke ansvarlig for tap som tiltakshaver måtte lide ved en slik omgjøring.

Ved all kontakt med avdelingen i denne sak, vennligst referer til saksnummer 2016/1128.

Med vennlig hilsen

Sigrid Birkelund
Byggesaksbehandler

Dette dokumentet er produsert elektronisk, og har derfor ingen signatur.

Nordreisa kommune
Utvikling

Martine Bakke Myrslett og Rune Bakke
mmyrslett-bakke@hotmail.com

Delegert vedtak
Delegert utvalg miljø-, plan og utviklingsutvalget - nr. 205/16

Deres ref:	Vår ref (bes oppgitt ved svar):	Løpenr.	Arkivkode	Dato
	2016/1248-2	8454/2016	1942/52/161	21.10.2016

TILLATELSE TIL TILTAK UTEN ANSVARSRETT
BYGGETILLATELSE

Svar på søknad om byggetillatelse for tiltak etter plan- og bygningsloven § 20-2.
Vedtak hjemlet i delegeringsreglement vedtatt av Nordreisa kommunestyre i sak 71/95.

Byggested:	Eineveien 18, 9151 STORSLETT	Gnr/Bnr:	52/161
Tiltakshaver:	Martine Bakke Myrslett og Rune Bakke	Adresse:	Eineveien 18, 9151 STORSLETT
Tiltakets art:	Endring av bygg - utvendig tilbygg mindre enn 50 m²	Bruksareal:	10.5 m²

Tillatelse:
I medhold av plan- og bygningsloven §§ 20-2 og 21-4 godkjennes søknad om tillatelse til tiltak uten ansvarsrett mottatt 13.10.2016 for oppføring av tilbygg til bolig.

Det vises for øvrig til søknadens vedlagte tegninger og situasjonskart.

Planstatus:
Tomt i regulert boligfelt, id nr.:19421985_001.

Nabovarsling:
Naboer og gjenboere er varslet iht. pbl 2008 § 21-3 og SAK10 § 5-2.

Byggegrunn, miljøforhold mv:
I henhold til søknad ansees byggegrunn sikret i hht pbl 2008 § 28-1
(flom- og rasfare, forurenset grunn, natur- og miljøforhold)

Atkomst/avkjørsel:
Eiendommen anses å være sikret lovlig atkomst i samsvar med pbl 2008 § 27-4.

Vannforsyning og avløp:
Eiendommen anses for å være sikret lovlig vannforsyning og avløp i samsvar med pbl 2008 §§ 27-1 og 27-2.

Kultur- og fornminner:
Dersom det under utgraving i marka kommer fram gjenstander eller andre levninger som viser eldre aktivitet i område, må arbeidet stanses og melding sendes Sametinget og Kulturetaten, Troms fylkeskommune omgående jfr. kulturminnelovens § 8 andre ledd. (pbl 2008 § 21-5, SAK10 § 6-2).

Sikringstiltak ved byggearbeid:
Det vises til bestemmelsene i pbl 2008 § 28-2.

Avfall:
Alt avfall som tiltaket genererer, og som ikke gjenbrukes i egen virksomhet, må leveres til mottak godkjent av forurensningsmyndighetene. Viser for øvrig til avfallsforskrift kap. 15, Byggavfall.

Dokumentasjon ved tilsyn:
Kopi av denne tillatelse sammen med beskrivelse av tiltaket, godkjent situasjonsplan for plassering og tegninger skal være tilgjengelig på byggeplassen.

ØVRIGE LOVBESTEMMELSER:
Anmodning om ferdigattest:
Ved anmodning om ferdigattest, skal det sendes inn dokumentasjon for at sluttkontrollen ikke har avdekket feil eller mangler som hindrer ferdigattest, jf pbl 2008 § 21-10 og SAK10 § 8-1. Ved endringer som ikke krever egen søknad i forhold til tillatelsen, skal det innsendes oppdatert situasjonsplan og tegninger samt underretning om tiltakets plassering.

Bortfall av tillatelse:
Er tiltaket ikke satt i gang senest innen 3 år etter at tillatelse er gitt, faller den bort. Det samme gjelder hvis tiltaket innstilles i lengre tid enn 2 år, jf pbl 2008 § 21-9.

Klageadgang
*Vedtaket kan påklages til **kommunen.** Klagefristen er 3 uker regnet fra den dagen da brevet kom fram til påført adressat. Det er tilstrekkelig at klagen er postlagt innen fristens utløp. Klagen skal*

sendes skriftlig til den som har truffet vedtaket, angi vedtaket det klages over, den eller de endringer som ønskes, og de grunner du vil anføre for klagen. Dersom du klager så sent at det kan være uklart for oss om du har klaget i rett tid, bes du også oppgi når denne melding kommer frem. Viser til Forvaltningslovens § 28.

En slik klage kan føre til at avgjørelsen blir omgjort. Kommunen er ikke ansvarlig for tap som tiltakshaver måtte lide ved en slik omgjøring.

Ved all kontakt med avdelingen i denne sak, vennligst referer til saksnummer 2016/1248.

Med vennlig hilsen

Sigrid Birkelund
Byggesaksbehandler

Dette dokumentet er produsert elektronisk, og har derfor ingen signatur.

Nordreisa kommune
Utvikling

Asgeir Enok Isaksen
asgeir.isaksen@gmail.com

Delegert vedtak
Delegert utvalg miljø-, plan og utviklingsutvalget - nr. 220/16

Deres ref:	Vår ref (bes oppgitt ved svar):	Løpenr.	Arkivkode	Dato
	2016/1330-4	8932/2016	1942/66/29	08.11.2016

Utslippstillatelse gnr 1942/66/29

Saksopplysninger:

- Søknaden gjelder utslippstillatelse for avløpsanlegg på eiendommen gbr.1942/66/29
- Søknaden gjelder også ansvarsrett for Kjell Mølleng Maskinstasjon for utførelse av anlegget.
- Forholdene på stedet vurderes slik at slamavskiller og jordrenseanlegg kan bygges i samsvar med Retningslinjer for utforming og drift av separate jordrenseanlegg.
- Slamavskiller for boligbebyggelse skal i hht Nordreisa kommunes renovasjons-forskrift tømmes hvert år.

Henvisning til delegasjon: Delegasjonsreglement vedtatt av Nordreisa kommunestyre sak 71/95.

Vedtak:

1. Utslippstillatelse gis for avløpsanlegg på eiendommen gbr.1942/66/29.
2. Det skal monteres slamavskiller og jordrenseanlegg i samsvar med Retningslinjer for utforming og drift av separate avløpsanlegg.
3. Anlegget skal plasseres slik at det ikke kommer i konflikt med vannforsyningsanlegg.
4. Birkelund sagbruk AS org.nr: 979760612 godkjennes som ansvarshavende på prosjektet.
5. Dersom arbeidet ikke er igangsatt senest 3 år etter at tillatelse er gitt, faller tillatelsen bort. Dette gjelder også dersom arbeid innstilles i lengre tid enn 2 år.
6. Før jordrenseanlegget lukkes etter legging av infiltrasjonsrør mv, skal kommunen gis et varsel på minst 2 arbeidsdager slik at forurensningsmyndigheten kan kontrollere anlegget
7. Ferdigattest / kontrollerklæring sendes kommunen når arbeider er utført.

Lovhjemmel: Forurensningsforskriften

Klageadgang
Vedtaket kan påklages til ***Nordreisa kommune.*** *Klagefristen er 3 uker regnet fra den dagen da brevet kom fram til påført adressat. Det er tilstrekkelig at klagen er postlagt innen fristens utløp.*

Klagen skal sendes skriftlig til den som har truffet vedtaket, angi vedtaket det klages over, den eller de endringer som ønskes, og de grunner du vil anføre for klagen. Dersom du klager så sent at det kan være uklart for oss om du har klaget i rett tid, bes du også oppgi når denne melding kommer frem.

Med vennlig hilsen

Sigrid Birkelund
Byggesaksbehandler

Dette dokumentet er produsert elektronisk, og har derfor ingen signatur.

Kopi til:

Birkelund Sagbruk AS	birkelund@itroms.no
Kjell Møleng Maskinstasjon	birkelund@itroms.no

NORDREISA KOMMUNE
Sentrum 17, Postboks 174, 9156 Storslett
Tlf 77 58 80 00 **Faks** 7777 0701

RESULTATRAPPORT

Frister: 1. kvartal: 15. april 2. kvartal: 5. august 3. kvartal: 15. oktober Årsrapport: 1. februar å.e
Eller den 10. i hver måned (månedsrapportering)

RAPPORTDATO	NAVN	KLARGJORT AV
16. november 2016	Sektor for drift og utvikling	Dag Funderud

STATUS – MÅLOPPNÅELSE IFT ØKONOMIPLAN/VIRKSOMHETSPLAN

Målsettinger fra kommuneplanens samfunnsdel – som sjekkliste ved rapportering:

- Bosettings- og boligforhold (Tilrettelegging for private boliger)
- Næringsliv preget av nyskaping, bærekraft og vekst
- Være en ja-kommune
- Døråpner opp mot investorer og øvrig virkemiddelapparat
- Industri, anlegg og transport (Gode rammebetingelser og arealavklaringer, Styrke samferdsel og infrastruktur, Økt regionalt samarbeid og nettverksbygging)
- Petroleum- og maritim sektor (posisjon og synlighet i nordområdesatsingen, arealer og infrastruktur)
- Nasjonalparksatsing (vertskap, lønnsomhet, verdiskaping, aktiviteter, stedsutvikling)
- Nyetablering og innovasjon (Entreprenørskap, trippel helix-samarbeid)
- Jordbruk (rekruttering, utvikling, jordvern, beitenæring, øk produksjon, tilleggsnæringer, rovviltforvaltning)
- Skogbruk (sikre verdifulle skogarealer, økt uttak av skogvirke, satse på bioenergi)
- Fiskeri og havbruk (rekruttering, bærekraftighet i eksisterende og fremtidige produksjonsmiljø)
- Reindrift (ansvar som vertskommune)
- Bærekraftig natur og ressurspolitikk (klimaarbeid, fornybar energi, naturmangfold, søppelfri-kommune)
- Samferdsel (kommunikasjonsknutepunkt, økt regularitet og fremkommelighet, NTP, ivareta flyplassens behov, bredbåndsutvikling, dypvannskai)
- Interkommunalt samarbeid
- Ha oversikt over risiko og farer, samt ha tiltak for forebygger uønskede hendelser

Kommentarer:
Oversikten viser målsettinger fra kommuneplanen som det jobbes mot i det daglige arbeidet med forvaltning, drift og utvikling.

STATUS - ØKONOMI

ANSVAR 6	REGNSKAP	BUDSJETT	FORBRUK I %	AVVIK
Lønn inkl sosiale utg	21 704 238	27 452 697	79,06	752 204
Øvrige utgifter	17 935 591	24 357 645	73,63	2 355 384
Inntekter	-12 461 797	-16 054 832	77,62	911 914

ANSVAR 5	REGNSKAP	BUDSJETT	FORBRUK I %	AVVIK
Lønn inkl sosiale utg	3 352 014	5 166 967	64,87	874 767
Øvrige utgifter eks kap	4 599 244	5 178 935	88,80	-285 191
Renter og avdrag	0	8 430 000	0,00	0
Inntekter	-19 012 862	-18 672 900	101,82	-339 962

KOMMENTARER TIL AVVIK:

Pr oktober skal lønnsutgiftene være 81,8 %, mens øvrige skal være inntil 83,3 %. Inntektene skal ligge på 83,3 %.

Kap 6

Oktober

Innen **lønn** er det fortsatt underforbruk. Budsjettregulering kst i oktober er lagt inn. Internt mellom virksomhetene er feil blitt rettet opp.

Anleggsdrift er sterkt sesongpreget og det kan være avvik for noen ansvar. Overforbruk fra i vinter, er delvis rettet opp pga en rolig vår/sommer, men fortsatt ligger lønnsutgifter vei over budsjett.

Innen **øvrige utgifter** er forbruket under periodeplan. Dette skyldes at internkjøp ikke er bokført. Tar en med internkjøp ligger sektoren over periodeplan.

Innen **inntekter** er det kommet inn mindre, men flere av våre inntekter kommer seinere på året. Dette gjelder husleie og refusjoner. I tillegg gjøres internoverføringer VAR i 4. kvartal. Inntekter fra byggesak og oppmåling ligger samlet noe under, men der er det også store sesongvariasjoner.

Kap 5

Fra og med mai måned er øvrige utgifter i kap 5 splittet opp i «øvrige utgifter eks kapital» og «Renter og avdrag». Dette for at man kan få en grei økonomisk oversikt over driftskostnadene uten at store kapitalkostnader gir misvisende forhold.

Anleggsdrift er sterkt sesongpreget, og det vil også regnskapet bære preg av.
Ingen spesielle forhold og bemerke for året hittil på kap 5.

Lønn vann og avløp: Hjemmevakt VA gjøres opp hvert kvartal med utbetaling i mars, juni, september og desember. I tillegg er driftslederstillingen vakant, 70 % andel lønn på VA.
Ny driftsoperatørstilling er besatt pr oktober og begynner 01.01.2017.
Øvrige utgifter VA: ca 60% av øvrige utgifter totalt utgjør kalkulatoriske utgifter vann og avløp, og blir ikke regnskapsført før ved selvkostoppgjør februar 2017.

August: Avløpsledning ved Jernelva blir urørt av SVV sitt bruarbeid grunnet ny løsning, mye arbeid spart. Øvrig drift henger litt planen etter grunnet ubesatt stilling og sykefravær.

September: Ikke spesielt å bemerke. Normal drift pågår

Oktober: Normal drift stort sett. Vedlikehold kjøretøy utgjør stor kostnad sammen med stort vedlikehold utført på nødstrømsaggregater på både vannverk, avløpspumpestasjoner og renseanlegg.
Årets budsjett øvrige utgifter er brukt.
Budsjettregulering mellom lønn og øvrige utgifter bør utføres i november.

Innen VA faktureres det hver 3 måned, og det vil derfor være skjevt i forhold til forbrukstabellen.
Oktober**:** Både vann og avløpsgebyrer over budsjett med hhv 107tusen og 148tusen. Resultat av arbeid med å kvalitetssikre kundedatabasen. Privat tjenesteyting er dobbel i forhold til budsjett
Inntekter ligger på 101 %. (alle fire terminer er fakturert)

Ansvar 551 Feiing interkommunalt:
Inntektene faktureres 4 ganger pr år. Utgifter er andel abonnement Komtek o.l. Øvrige utgifter går gjennom interkommunalt samarbeide der Nordreisa faktureres ved årsskiftet 2016/17 for sin andel

Konteringsliste lønn

April

Feilkonteringer mellom virksomhetene er nå rettet opp. Ellers er det avdekket noen avvik/merforbruk på enkeltpersoner innen Utvikling som vi mener må skyldes at lønnsøkning har skjedd etter budsjettering ble gjort høsten 2015.

Mai

Feilkonteringer mellom virksomhetene er nå riktige. Ellers er det noen avvik/merforbruk på enkeltpersoner innen Utvikling som vi mener skyldes feil lønn eller at lønnsøkning har skjedd etter budsjettering ble gjort høsten 2015.

Juli

Feilkonteringer mellom virksomhetene er nå riktige. Ellers er det noen avvik/merforbruk på enkeltpersoner .

Totalt innenfor lønn er det et underforbruk

August

Feilkonteringer mellom virksomhetene er nå riktige. Ellers er det noen avvik/merforbruk på enkeltpersoner .

Totalt innenfor lønn er det et underforbruk

September

Feilkonteringer mellom virksomhetene er nå riktige. Ellers er det noen avvik/merforbruk på enkeltpersoner .

Totalt innenfor lønn er det et underforbruk.

Oktober

Feilkonteringer mellom virksomhetene er nå riktige. Ellers er det noen avvik/merforbruk på enkeltpersoner .

Totalt innenfor lønn er det et underforbruk.

MEDARBEIDERE

SYKEFRAVÆR 9,27 %

Juni totalt 6,70 % fordelt på
Staben 0,0 %
Anleggsdrift, 1,31 %
Byggdrift 1,26 %
Renhold 15,31 %
Utvikling 3,91 %
Innen Renhold 4 stk langtids sykemeldte som utgjør 14,75%. Korttids fravær er på 0,56%. For de andre tre virksomhetene er det korttidsfravær, med unntak av en kronisk syk.

Juli totalt 6,11 % fordelt på

	%-vis oppnådd IA dag		
	1.tert gjensnitt 60 %	**2.tert, gjensnitt 55 %**	**3.tert, gjensnitt %**
Staben 0,0 %	60%	80%	
Anleggsdrift, 1,83 %	64%	55%	
Byggdrift 2,99 %	82%	62%	
Renhold 11,92 %	30%	42%	
Utvikling 4,97 %	70%	71%	

Innen Renhold er 98 % av fraværet langtidsfravær og 2 % korttidsfravær. For de andre virksomhetene er det korttidsfravær og en er langtidssyk. Ferieavvikling blant sykemeldte medvirker til den gode utviklingen i juli.
Totalt var det 33 som oppnådde 0 % fravær i andre tertial og kan derved ta ut IA-dag, mot 36 i første tertial.

August totalt 11,94 % fordelt på
Staben 0,0 %
Anleggsdrift, 19,23 %
Byggdrift 0,96 %
Renhold 17,46 %
Utvikling 7,82 %
Innen renhold er tre langtidssykemeldte noe som utgjør 16,67%. Korttidsfraværet utgjør 0,79%. Det jobbes mye med SM oppfølging. Innen anlegg er det to langtidssykemeldinger som utgjør hele sykefraværet.

September totalt 9,27 % fordelt på
Staben 0,0 %
Anleggsdrift, 14,86 %
Byggdrift 0,0 %
Renhold 11,61 %
Utvikling 14,16 %
Innen renhold er tre langtids sm, noe ferieavvikling på de tre, og noen korttids sm. Korttidsfraværet er på 0,25 %
Det jobbes mye med SM oppfølging. Innen anlegg er det i hovedsak langtidssykemeldinger som utgjør hele sykefraværet.

SIST GJENNOMFØRTE MEDARBEIDERUNDERSØKELSE:

Medarbeiderundersøkelse ble gjennomført i 2014.
Resultatet fra medarbeiderundersøkelsen fra oktober 2014 er presentert og drøftet med ansatt i januar 2015. Det Det ble etter det lagt en oppsummering og en tiltaksplan. Det ble ikke iverksatt noe mer i 2015, men det planlegges å jobbe videre med det i år. Arbeidet er ikke startet opp pga vakanser og stor arbeidsmengde.

MEDARBEIDERSAMTALER (sett kryss)

Ikke påbegynt ( ) Påbegynt (x) Fullført ( )

Mars	April	Mai
Staben/ledere 0 av 8 gjennomført	Staben/ledere 0 av 8 gjennomført	Staben/ledere 0 av 8 gjennomført
Anleggsdrift 1 av 10 gjennomført	Anleggsdrift 2 av 10 gjennomført	Anleggsdrift 5 av 10 gjennomført
Byggdrift 0 av 15 gjennomført	Byggdrift 0 av 15 gjennomført	Byggdrift 0 av 15 gjennomført
Renhold 5 av 26 gjennomført	Renhold 5 av 26 gjennomført	Renhold 5 av 26 gjennomført
Utvikling 0 av 5 gjennomført	Utvikling 0 av 5 gjennomført	Utvikling 0 av 5 gjennomført
Juni	**Aug**	**Sept**
Staben/ledere 6 av 8 gjennomført	Staben/ledere 8 av 8 gjennomført	Staben/ledere 8 av 8 gjennomført
Anleggsdrift 5 av 10 gjennomført	Anleggsdrift 6 av 10 gjennomført	Anleggsdrift 6 av 10 gjennomført
Byggdrift 0 av 15 gjennomført	Byggdrift 0 av 15 gjennomført	Byggdrift 0 av 15 gjennomført
Renhold 5 av 26 gjennomført	Renhold 5 av 26 gjennomført	Renhold 5 av 26 gjennomført
Utvikling 0 av 5 gjennomført	Utvikling 0 av 5 gjennomført	Utvikling 1 av 5 gjennomført
Staben/ledere 8 av 8 gjennomført		
Anleggsdrift 8 av 10 gjennomført		
Byggdrift 0 av 15 gjennomført		
Renhold 5 av 26 gjennomført		
Utvikling 4 av 5 gjennomført		

Arbeidet med medarbeidersamtalene har kommet noe ulikt i de forskjellige virksomhetene pga mye annet arbeid innen forvaltnings- og andre oppgaver. Arbeidet vil bli prioritert utover mot nyttår.

Målekort Utvikling			
Organisasjon	**Indikator**	**Mål**	
	Årlige medarbeidersamtaler	100 %	0
	Stolthet over egen arbeidsplass	4	4,9
	Arbeidsnærvær	85 %	92 %
Tjenestekvalitet	**Landbruk, miljø og viltforvaltning**		
	Antall saker påklaget for saksbehandlingsfeil	0	0
	Tilfredshet med veiledning og saksbehandling	4	-
	Arealforvaltning og planlegging		
	Andel saker påklaget for saksbehandlingsfeil	0	0
	Kart og oppmåling		
	Andel saker påklaget for saksbehandlingsfeil	0	0
	Tilfredshet med veiledning og saksbehandling	5	-
	Næring		
	Etablerere, tilfredshet med dialog og service	5	-

Anleggdrift, Byggdrift og Renhold			
	Indikator	**Mål**	**Resultat**
Organisasjon	Årlige medarbeidersamtaler	100 %	0
	Stolthet over egen arbeidsplass	4	3,5
	Arbeidsnærvær Anleggdrift Byggdrift Renhold	 92 % 92 % 92 %	 85 % 100 % 89 %
	Reduksjon i energiforbruket i kommunale bygg	-3 %	-
Tjenestekvalitet	**Renhold**		
	Fravær av klager på renhold	1	0 klager i okt
	Fornøydhet med renholdet i kommunale bygg	5	-
	Vann og avløp		
	Avvik fra drikkevannsforskriftene	0	0
	Spyling ledningsnett pr år	20 %	-
	Redusere kloakkinnslag i bygninger	< 4	0
	Avvik fra krav, kommunale kloakkrenseanlegg		0
	Veg		
	Fravær av klager på brøyting på avklart standard	100 %	0
	Byggesak		
	Andel saker behandlet innenfor lovpålagt tid	80 %	-
	Andel byggesaker omgjort etter klage til Fylkesmannen	0	-
	Kunders fornøydhet med byggesaksbehandlingen	4,1	-
	Forebyggende brannvern		
	Tilsyn særskilte brannobjekter pr år		-
	Andel piper feid pr år	50 %	-
	Bygg og eiendom		
	Virksomhetleders fornøydhet med vedlikehold av kommunale bygg	3	-

STATUS PÅ INTERN KONTROLL

Kommunestyret 16.12.2015 sak 57/15

Sektor 5 og 6, er direkte berørt i forhold til disse punktene.

1. Som strakstiltak vedtas følgende:

De vakante stillingene holdes vakante fram til det foreligger bemanningsplaner som er innenfor rådmannens rammeforslag på de ulike sektorene. Dette utgjør til sammen 9,13 mill kr og 23,9 % på sektor Drift og utvikling (2.182.070 kr)

Gjennomført, alle stillinger i sektoren er holdt vakant til 31.mars 2016

4. Stillingen som byggesaksbehandler lyses ut snarest.

Gjennomført, byggesaksbehandler tilsatt i januar 2016

6. Alle sektorene gjør full gjennomgang av sine tjenester. Med utgangspunkt i tjenestenes behov og bruk av mulige alternative løsninger skal det settes sammen nye bemanningsplaner i henhold til de nye rammene for de ulike sektorer. Gode faglige vurderinger og involvering av ansatte og fagorganisasjonene er nødvendig.

Gjennomført, bemanningsplan vedtatt i MPU 3.mars 2016 og KST 30.mars 2016.

7. Budsjettet revideres i mars med grunnlag i nye bemanningsplaner.

Ikke gjennomført, gjøres i august 2016

9. I oppstart investering ombygging Moan skole må forprosjektet se på flere mulige løsninger av plassproblematikken. Herunder oppvekstutvalgets vedtak om bruk av Sørkjosen skole, flytting til Storslett skole og samarbeid med andre instanser om leie av lokaler. I tillegg tas investeringsbudsjett pkt 8 inn her.

Gjennomført, sak kst juni 2016

10. Muligheten for flytting av voksenopplæringa til videregående utredes

Gjennomført, sak kst juni 2016

12. Det skal utredes om hvorvidt det kan være lønnsomt å oppgradere de eksisterende barnehagebyggene til moderne standarder i forhold til å bygge nye avdelinger på Høgegga.

Gjennomført, sak kst juni 2016

14. Leonard Isaksensvei 10.

a. Eiendommen deles i to

b. Leon. Isaksensv 10 renoveres for forsikringssummen til kommunalt formål hvor det gis muligheter for brukergrupper og andre

c. Det utredes om bruken av eiendom 2 skal bygges til leiligheter som selges på det åpne markedet, eller om arealet skal avsettes til å imøtekomme kommunale behov.

Arbeid startet opp, Pkt a kan gjennomføres til høsten. pkt b innspill gitt til Helse og omsorg mars 2016, vedtak gjort i mai og Pkt c , se pkt b. Arbeid med pkt b og c er startet opp og anleggstart forventes på senhøsten.

Investeringsbudsjett:

3. Investeringsbudsjettet med følgende ramme pr. sektor:

Tall i hele kroner	Budsjett 2016	Budsjett 2017	Budsjett 2018	Budsjett 2019	Samlet
Egenkapitalinnskudd KLP	1 400 000	1 500 000	1 600 000	1 600 000	6 100 000
Guleng III	20 000 000				20 000 000
Heldøgnsbemannede omsorgsboliger for eldre	500 000	20 000 000	20 000 000		40 500 000
Avdrag videreformidlingslån	5 400 000	5 400 000	5 400 000	5 400 000	21 600 000
Økte avdrag startlån	750 000	1 250 000	1 750 000		3 750 000
Startlån	10 000 000	10 000 000	10 000 000	10 000 000	40 000 000
Nybygg Leonard Isaksensveg	2 810 000				2 810 000
Gjennoppbygging Lenoard Isaksensveg	2 810 000				2 810 000
Uteområdet Storslett skole	1 000 000				1 000 000
Grunnkjøp	1 000 000	1 500 000	1 500 000	1 500 000	5 500 000
Hjellnes forprosjekt og grunnkjøp		1 000 000			1 000 000
Infrastruktur nye utbyggingsområder			800000		800 000
Nordreisahallen - takkonstruksjon	150 000				150 000
Ny vei til Moan skole	1 000 000				1 000 000
Planlegging og utbyggin Moan skole	500 000	10 000 000	5 000 000		15 500 000
Rotsundelv skole - nytt taktekke		250 000	250 000		500 000
VAR investeringer	1 530 000	1 040 000	1 300 000	2 200 000	6 070 000
	48 850 000	**51 940 000**	**47 600 000**	**20 700 000**	**169 090 000**

Guleng III, *byggeprosjekt pågår se egen rapport*

Heldøgnsbemannede omsorgsboliger for eldre, *arbeidet er i planfasen*

Leonard Isaksens veg, *se pkt over*

Uteområde Storslett skole, oppst*art arbeid 20.juni 2016, størstedelen av arbeidet utført i sommer, montering/oppsett av utstyr er gjennomført i høst.*

Nordreisahallen takkonstruksjon, *arbeidet ikke startet opp. Slik det ligger ann nå vil det ikke bli bli gjort før i 2017 pga permisjon og vakanser innen byggdrift.*

Ny veg Moan skole, *vegen fylt opp med tunellmasser, gruslag lagt på. Vegen er nå kjørbar. Det er satt opp skilt og den ble tatt i bruk 17.august 2016. Siste finpuss gjøres i sept/oktober.*

Planlegging og utbygging av Moan skole, sak kst juni 2016 gjennomført, må også sees i sammenheng med pkt ombygging av Moan skole og utredning om Moan skole.

Prosjektet er utsatt, iverksettes ikke, jfr sak kst juni 2016

VAR investeringer, *noen prosjekter påbegynt*

6. Barne- og unges kommunestyre forslag om gatelys oversendes til Utvalg for miljø,- plan og utvikling.

Ikke gjennomført, må tas inn i arbeidet med trafikksikkerhetsplan

Andre prosjekt

Halti II, i *sluttfasen med prosjektet, endelig regnskap legges fram i høst.*

EPC-prosjektet startet opp siste halvdel av 2015 og har pågått i hele år. Sluttdato for fremdriftsplanen er endret fra oktober 2016 til februar 2017. Utgifter hittil kr. 3 314 627,-. I forhold til totalprosjektet så ligger en sålangt ann til et merforbruk på 850.000. Det skyldes at en under arbeidet har avdekt gammelt defekt utstyr som ikke kunne oppgraderes. Dette gjelder utskifting av opprustet beredersystem med lekkasje på Sonjatun utgjør ca 365.000,- og ventilasjonsagregat til rådhuset ca 400.000. Det resterende er summen av mindre tilleggsoppdrag og fradrag.

Venterom fergeleie Rotsund, utrede en billigere og mer rasjonell drift
Ikke igangsatt, følges opp av Byggdrift

Overføre kommunal veg til Troms fylkeskommune kr 100.000,-
Gjennomført, ordfører var i dialog med fylkeskommunen om saken i januar 2016 og det ble sendt et brev (Anleggsdrift)til Fylkeskommunen i mars 2016. Fylkestinget vedtok i juni og overta vegen. Ny henvendelse i august fra Statens vegvesen om at de ikke overtar vegen, følges opp adm og politisk.

Salg av plantjenester til Skjervøy, Kvænangen og Kåfjord kommuner
Gjennomført, rådmannen har forespurt nabokommunene. Ingen har pr mars svart at de er interessert.

Alle vakante stillinger holdes vakant til 1. april 2016.
Tiltaket er gjennomført.

I oppstart investering ombygging Moan skole må forprosjektet se på flere mulige løsninger av plassproblematikken. Herunder oppvekstutvalgets vedtak om bruk av Sørkjosen skole, flytting til Storslett skole og samarbeid med andre instanser om leie av lokaler.
Gjennomført, sak kst juni 2016.

Hovedutvalg for Oppvekst og kultur vedtok i møtet 11.01.2016

«Det må leges fram sak for utvalget i god tid før skolestart 2016 på hvilke kortsiktige løsninger kommunen ser for seg som tiltak for å avklare og avhjelpe plassutfordringene på Moan skole i påvente av resultatene i forprosjektet til utbygging Moan skole. Det legges til grunn en politisk målsetning om at første og andre klasse skal ha maks 17 elever pr klasse og at ansatte skal gis forbedrede arbeidsforhold.»
Planlegging i rute, sak om ombygging vedtatt i MPU 10.03.16 og Kst 31.03.03. Oppstart ombygging 20.juni 2016. Arbeidet ble ferdig til skolestart. Det gjenstår litt arbeid i forbindelse med ventilasjon som tenkes tatt i høst.

Hovedutvalg for Miljø, plan og utvikling 03.03.2016
MPU 14/16 Driftsavtale Sørkjosen havn. Ny revidert avtale underskrevet.
MPU 15/16 Driftsavtale Oksfjord fiskerihavn. Ny revidert avtale underskrevet.
MPU 18/16 Veilysdrift. Vedtak iverksatt delvis, enkelte tiltak er langsiktig arbeid.

Kommunestyret 31.03.2016 sak 25/16 Ombygging Moan skole
1. Moan skole ombygges for inntil kr 500.000,- eks. mva
2. Kostnadene må være avklart innen kostnadsrammen for byggearbeidet starter.
3. Ombygningskostnadene inndekkes som følger:
Kr. 300.000,- fra investeringsbudsjettet 2016 for planlegging av Moan skole.
Kr. 200.000,- fra økte leieinntekter Byggdrift 2016. (overføring til investeringsbudsjett)
Arbeidet med detaljplanlegging er i rute. Byggestart er 20.juni 2016
Arbeidet ble ferdig til skolestart Se pkt over

Hovedutvalg for Miljø, plan og utvikling 14.04.2016

Utvalget etterlyser saken om trespråklig skilting. Adm redegjorde for status. Utvalget ber om å få denne saken tilbake så snart som mulig.

Tiltaket ikke starte opp pga mye sesongarbeid ute for saksbehandler. Det forventes at sak kan legges til MPU i løpet av vinteren 2016/2017.

Hovedutvalg for Miljø, plan og utvikling 26.05.2016

Dispensasjon for oppføring av garasjer i regulert område Storslett/Sørkjosen. Reguleringsbestemmelsene er gamle og angir at garasjer kun kan bygges inntil 35 m2. Utvalget ønsker en sak der bestemmelsene justeres i hht arealplanen.

Sak lagt fram for MPU 23.juni 2016

Adm utvalget 02.06.2016

Sak ang Renholder 1 ble behandlet og godkjent

August Renholder 1 på Sonjatun er tilsatt.

Oktober: Renholder 1 er på plass innenfor skole/bhg.

Hovedutvalg for Miljø, plan og utvikling 29.09.2016

Sak ang opsjon brøytekontrakter benyttes ikke. Nye kontrakter lyses ut.

Arbeid påbegynt.

STATUS PÅ INNMELDTE OG LUKKEDE AVVIK

Det er meldt inn et avvik i uke 38, det er behandlet av Sektorleder

GJENNOMFØRTE KONTROLLER, RESULTATER OG IVERKSATTE TILTAK

Vi har mottatt rapporter etter branntilsyn. Det er en gjenganger for flere bygg at det mangler branntegninger.
Det satt i gang et prosjekt i mai med å digitalisere alle byggtegninger. Prosjektet avsluttes i utgangen av august 2016. Det gjenstår fortsatt noe arbeid, men vi planlegger å bruke vinterens stille perioder for å gjøre det ferdig.

UTFØRTE RISIKOANALYSER:

Det er ikke gjennomført risikoanalyser i år.
Renhold gjennomførte risikoanalyse på slutten av 2015. Risikoanalysen gjennomgått og alle tiltak er i verksatt.

Fra: noreply.saksbehandling@vegvesen.no[noreply.saksbehandling@vegvesen.no] Dato: 10.10.2016 13:41:14 Til: Post Nordreisa Tittel: Dokument 16/1578-131 Vedtak V5-3-131-2016 for etablering av 30 km/t-sone på strekningen E6 - Gammelbukta ved Storslett i Nordreisa kommune. sendt fra Statens vegvesen

Til Nordreisa Kommune

Vedlagt oversendes dokument **16/1578-131 Vedtak V5-3-131-2016 for etablering av 30 km/t-sone på strekningen E6 - Gammelbukta ved Storslett i Nordreisa kommune.** i sak **Skiltvedtak - Region nord 2016** fra **Statens vegvesen**. Se vedlegget for innholdet i utsendelsen.

Eventuelle henvendelser vedrørende behandlingen kan rettes til firmapost@vegvesen.no eller i vårt kontaktskjema.

Dette er en systemgenerert e-post, og skal ikke besvares.

Til Nordreisa Kommune

Vedlagt sender vi dokument **16/1578-131 Vedtak V5-3-131-2016 for etablering av 30 km/t-sone på strekningen E6 - Gammelbukta ved Storslett i Nordreisa kommune.** i sak **Skiltvedtak - Region nord 2016** frå **Statens vegvesen**. Sjå vedlegget for innhaldet i utsendinga.

Eventuelle førespurnader som gjeld behandlinga kan rettast til firmapost@vegvesen.no eller i kontaktskjemaet vårt.

Dette er ein systemgenerert e-post du ikkje kan svare på.

Attn. Nordreisa Kommune

Enclosed you will find the document **16/1578-131 Vedtak V5-3-131-2016 for etablering av 30 km/t-sone på strekningen E6 - Gammelbukta ved Storslett i Nordreisa kommune.** from the Norwegian Public Roads Administration.

If you have queries regarding this case, please contact firmapost@vegvesen.no.

This is an automatically generated email – please do not reply.

Statens vegvesen

Nordreisa Kommune
Postboks 174
9156 STORSLETT

Behandlende enhet:	Saksbehandler/telefon:	Vår referanse:	Deres referanse:	Vår dato:
Region nord	Kurt Magne Stormo / 77617266	16/1578-131		10.10.2016

Vedtak V5-3-131-2016 for etablering av 30 km/t-sone på strekningen E6 - Gammelbukta ved Storslett i Nordreisa kommune.

Viser til tidligere korrespondanse i saken.

Med hjemmel i Skiltforskriftens paragraf 26 fattes herved vedtak for etablering av 30 km/t-sone langs FV 352 HP 01 KM 0,030 – 0,430 på strekningen E6 – Gammelbrua ved Storslett i Nordreisa kommune i henhold til vedlagte skiltplan av 10.10.2016.

Troms Fylkeskommune og Nordreisa kommune har i brevene av 20.09.2016 og 21.09.2016 gitt positive uttalelser til saken.

Dette vedtak er gjeldende fra det tidspunkt skiltene er satt opp og avdekket.

Statens vegvesen Troms vegavdeling
Med hilsen

Stormo Kurt Magne
Senioringeniør

Dokumentet er godkjent elektronisk og har derfor ingen håndskrevne signaturer.

Likelydende brev sendt til
Nordreisa Kommune, Postboks 174, 9156 STORSLETT
Steinar Henriksen, Skarpsno 3, 9151 STORSLETT
Troms politidistrikt, Postboks 6132, 9291 TROMSØ

Postadresse
Statens vegvesen
Region nord
Postboks 1403
8002 BODØ

Telefon: 02030

firmapost-nord@vegvesen.no

Org.nr: 971032081

Kontoradresse
Mellomveien 40
9007 TROMSØ

Fakturaadresse
Statens vegvesen
Landsdekkende regnskap

9815 Vadsø

Statens vegvesen

Likelydende brev - se vedlagt liste

Behandlende enhet:	Saksbehandler/telefon:	Vår referanse:	Deres referanse:	Vår dato:
Region nord	Kurt Magne Stormo / 77617266	16/1578-131		10.10.2016

Vedtak V5-3-131-2016 for etablering av 30 km/t-sone på strekningen E6 - Gammelbukta ved Storslett i Nordreisa kommune.

Viser til tidligere korrespondanse i saken.

Med hjemmel i Skiltforskriftens paragraf 26 fattes herved vedtak for etablering av 30 km/t-sone langs FV 352 HP 01 KM 0,030 - 0,430 på strekningen E6 - Gammelbrua ved Storslett i Nordreisa kommune i henhold til vedlagte skiltplan av 10.10.2016.

Troms Fylkeskommune og Nordreisa kommune har i brevene av 20.09.2016 og 21.09.2016 gitt positive uttalelser til saken.

Dette vedtak er gjeldende fra det tidspunkt skiltene er satt opp og avdekket.

Statens vegvesen Troms vegavdeling
Med hilsen

Stormo Kurt Magne
Senioringeniør

Tekst for godkjenning settes inn ved ekspedering.

Likelydende brev sendt til
Nordreisa Kommune, Postboks 174, 9156 STORSLETT
Steinar Henriksen, Skarpsno 3, 9151 STORSLETT
Troms politidistrikt, Postboks 6132, 9291 TROMSØ

Postadresse
Statens vegvesen
Region nord
Postboks 1403
8002 BODØ

Telefon: 02030

firmapost-nord@vegvesen.no

Org.nr: 971032081

Kontoradresse
Mellomveien 40
9007 TROMSØ

Fakturaadresse
Statens vegvesen
Landsdekkende regnskap

9815 Vadsø

16/1578 - vedtak 15-3-131-2016.

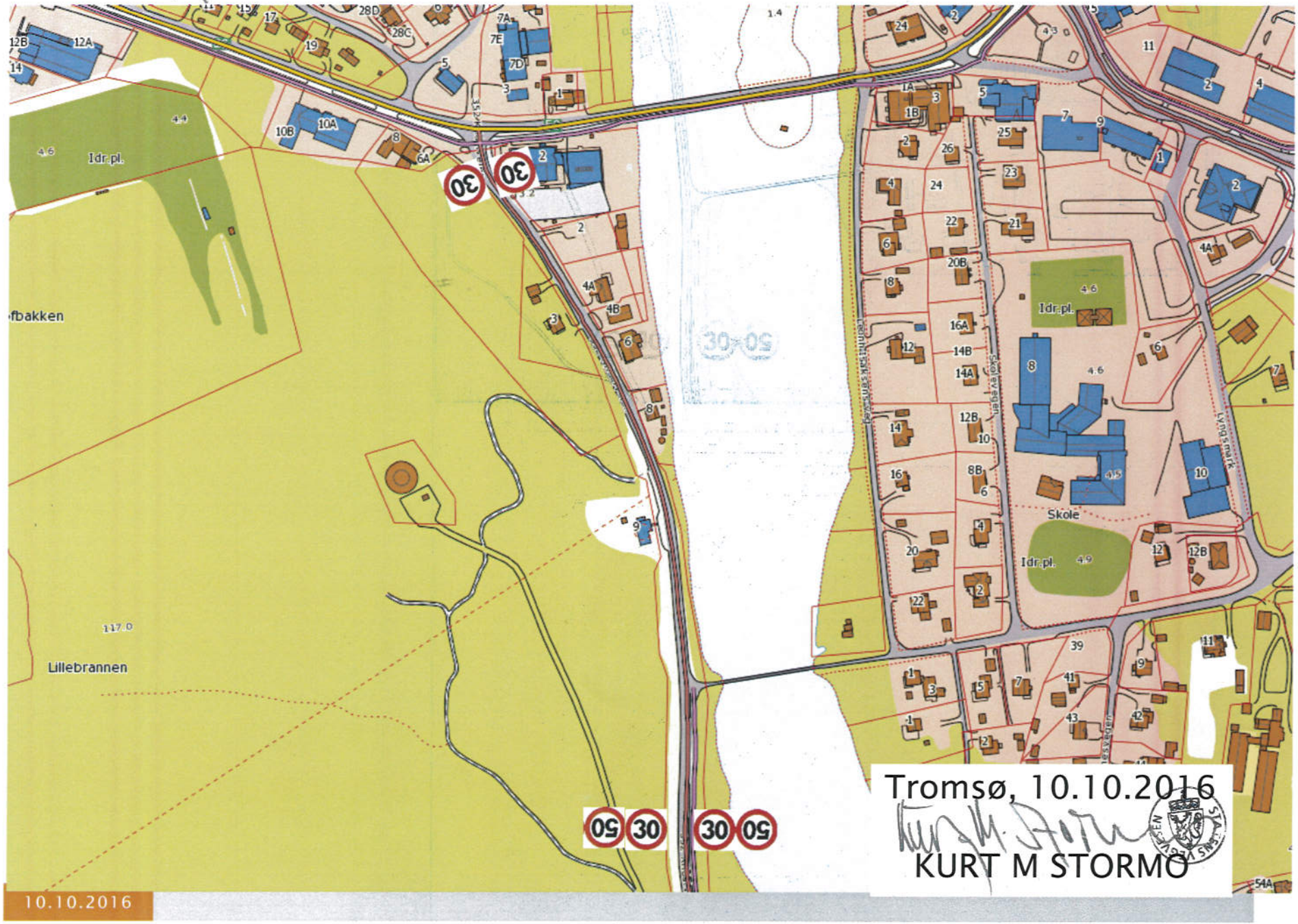

19_Fv352_hp01_f2_m00452.jpg **Posisjon** N 7750961 Ø 731964 Høyde 9 meter

Kjør bakover | Kjør forover | Automatisk



Punkt KM	Skiltnr.	Skiltstørrelse	Bokstav-størrelse	Folie	Stolpe	Fundament	Høyde over asfalt	Merknad
FV352HP01 KM0,45	2x362.30	LS=60cm		KL 2	2x3 toms	2xbetong	H=2,2 m	L=1,5 m

Tromsø, 10.10.2016

KURT M STORMO

n Fy19_Fv352_hp01_f1_m00433.jpg **Posisjon** N 7750979 Ø 731961 Høyde 6 meter

u retning | Kjør bakover | Kjør forover | Automatisk

Tromsø, 10.10.2016

KURT M STORMO



Punkt KM	Skiltnr.	Skiltstørrelse	Bokstav-størrelse	Folie	Stolpe	Fundament	Høyde over asfalt	Merknad
FV352HP01 KM0,45	2x362.30	LS=60cm		KL 2			H=2,2 m	L=1,5 m

Fy19_Fv352_hp01_f1_m00010

Tromsø, 10.10.2016

KURT M STORMO



Punkt KM	Skiltnr.	Skiltstørrelse	Bokstav-størrelse	Folie	Stolpe	Fundament	Høyde over asfalt	Merknad
FV352HP01 KM0,01	2x362. 30	LS=60cm		KL 2	2x3»	2xbetong	H=2,2 m	L=1,5 m

10.10.2016

15/216177-4

TROMS fylkeskommune
ROMSSA fylkkasuohkan

Samferdsels- og miljøetaten

MOTTATT
- 4 OKT. 2016
Statens vegvesen
Region nord

Statens vegvesen
Region Nord
Postboks 1403
8002 BODØ

Vår ref.:	Saksbehandler:	Arkiv:	
16/4847-2	Marius Chramer	Q81 SAKSARKIV	
Løpenr.:	**Tlf. dir.innvalg:**	**Deres ref.:**	**Dato:**
35114/16	77 78 81 54	15/216177-2	20.09.2016

FORSLAG NY 30 KM/T-SONE PÅ FV 352 HP 01 KM 0,030 - 0,430 PÅ STREKNINGEN E6 - GAMMELBRUA VED STORSLETT I NORDREISA KOMMUNE.

Vi viser til Deres brev av 19.8 i år. Troms fylkeskommune har følgende merknad til forslaget:

Ut fra foreliggende dokumentasjon vil en reduksjon av fartsgrensen kunne medføre en forbedret trafikksikkerhetsmessig situasjon for beboere og trafikanter langs Fv 352. Troms fylkeskommune slutter seg derfor til forslaget fra Statens vegvesen.

Med vennlig hilsen

Øystein Olav Miland
avdelingsleder

Marius Chramer
rådgiver

Dette dokumentet er godkjent elektronisk og krever ikke signatur.

Kopi:

Nordreisa kommune
Anleggsdrift

Statens vegvesen

15/216177-3

Deres ref:	Vår ref (bes oppgitt ved svar):	Løpenr.	Arkivkode	Dato
15/216177-2	2015/2352-3	7604/2016	Q84	21.09.2016

Høringsuttalelse - Forslag ny 30 km/t-sone på FV 352 HP 01 KM 0,030 - 0,430 på strekningen E6 - Gammelbrua ved Storslett i Nordreisa kommune

Det vises til høringsbrev datert 19.08.2016 om forslag til ny 30 m/t-sone på FV 352 på strekningen E6 - Gammelbrua i en lengde på 400 meter.

Nordreisa kommune har ingen innvendinger til reduksjon av fartsgrensen fra 50 km/t til 30 km/t på omtalt strekning.

Med vennlig hilsen

Hilde Henriksen
Virksomhetsleder

Dette dokumentet er produsert elektronisk, og har derfor ingen signatur.

Postadresse:
Postboks 174, N- 9156 Storslett
E-post:
postmottak@nordreisa.kommune.no

Besøksadresse:
Sentrum 17
Internett:
www.nordreisa.kommune.no

Telefon: + 47 77 58 00 00
Telefaks: + 47 77 77 07 01

Bankkonto: 4740.05.03954
Org.nr: 943 350 833

Statens vegvesen

Likelydende brev – se vedlagt liste

Behandlende enhet:	Saksbehandler/telefon:	Vår referanse:	Deres referanse:	Vår dato:
Region nord	Kurt Magne Stormo / 77617266	15/216177-2		19.08.2016

Forslag ny 30 km/t-sone på FV 352 HP 01 KM 0,030 – 0,430 på strekningen E6 – Gammelbrua ved Storslett i Nordreisa kommune.

Viser til henvendelse av 15.10.2015 fra Steinar Henriksen på vegne av beboerne på Skarpsno 3, 4A, 4B, 6 og 8 på Storslett.

Statens vegvesen mener det kan ha trafikksikkerhetsmessig gevinst å skilt omtalt strekning på 400 m med redusert fartsgrense fra 50 km/t til 30 km/t i henhold til vedlagte skiltplan av 19/8-2016.

I henhold til Skiltforskriftens paragraf 26 skal politi, fylkeskommune og kommune gis anledning til å avgi uttalelse før endelig vedtak fattes av Statens vegvesen.

Vi ber herved om en slik uttalelse.

Statens vegvesen Troms vegavdeling
Med hilsen

Stormo Kurt Magne
Senioringeniør

Tekst for godkjenning settes inn ved ekspedering.

Likelydende brev sendt til
Nordreisa Kommune, Postboks 174, 9156 STORSLETT
Troms fylkeskommune, Postboks 6600, 9296 TROMSØ
Troms politidistrikt, Postboks 6132, 9291 TROMSØ

Postadresse
Statens vegvesen
Region nord
Postboks 1403
8002 BODØ

Telefon: 02030

firmapost-nord@vegvesen.no

Org.nr: 971032081

Kontoradresse
Mellomveien 40
9007 TROMSØ

Fakturaadresse
Statens vegvesen
Landsdekkende regnskap

9815 Vadsø

15/216177 -01

Steinar Henriksen

(På vegne av beboere på

Skarpsno 3, 4A, 4B, 6 og 8)

9151 Storslett

15.09.15

MOTTATT
21 OKT. 2015
Statens vegvesen
Region nord

Søknad om fartsdumper og nedsatt hastighet ved fylkesvei 352

på strekningen E6 – Gammelbrua ved Storslett i Nordreisa kommune

Trafikksituasjonen har for de siste årene eskalert med hensyn på antall brukere og kjøretøy på strekningen mellom E6 og brubakken/ Kildalen på Storslett. Her er fastsatt øvre fartsgrense 50 km/ t – noe de færreste virker å overholde.

Spesielt biler og mopeder gasser på og akselererer fra krysset ved E6 – forbi husstandene ved Skarpsno – og videre opp Kildalen. Når disse dernest kommer på retur ned brubakken- og mot Storslett er farten for de fleste langt over det tilrådelige.

Omtalte strekning er også trafikkåre for et større antall tungkjøretøy og maskiner som følge av nærliggende grustak, entreprenørdrift og beboere tilknyttet tungtransport. Videre synes trafikkbildet for nevnte vegstrekning å ha fått mange flere brukere i form av myktrafikanter. Herunder nevnes følgende:

- Elever og lærere som skal frem og tilbake fra Nordreisa videregående skole/vgs.
- Elever og lærere som skal frem og tilbake fra ungdomsskole/ svømmehallen.
- Svært høy frekvens av elever på sykkel og rulleski fra skilinja/ vgs.
- Høy frekvens av brukere tilknyttet Saga Skistadion, spesielt vinterstid når det ukentlige onsdagsrennet avvikles.
- Strekningen benyttes ofte av ryttere til hest, da gammelbrua er mer hestevennlig enn gitterplatene på brua ved E6. På strekningen E6 - gammelbrua foreligger flere eksempler på skremte hester og ryttere som konsekvens av uvettig kjøring.
- Nordreisa sykkelklubb har også begynt å bruke omtalte strekning til trening og konkurranse.
- Nå som flerbrukshuset Halti II er ferdigstilt, vil dette følgelig medføre økt trafikk av både biler og myktrafikanter i forbindelse med møter, kino, bibliotek etc.
- I sommerhalvåret spaserer et større antall turister på strekningen, dette i tillegg til de lokale helårsbrukerne.
- Strekningen er også tilløpsåre for flere merkede tur- og orienteringsløyper.

Jeg – Steinar Henriksen har personlig i løpet av de snart 40 årene som beboer på Skarpsno ikke opplevd at det har blitt gjort noen form for trafikksikkerhetstiltak eller politikontroll på omtalte strekning.

Vegstrekningen forbi husstandene ved Skarpsno kan eksempelvis sammenlignes med andre strekninger på Storslett med langt mindre trafikk, men som likevel innehar både 30- soner og fartsdumper. Det er derfor av høy viktighet og tidsriktig at de ansvarlige for veien ser nærmere på trafikksikkerheten.

I tillegg kan det nevnes at gatebelysningen har vært til dels mye avslått de siste to årene, og fra januar inneværende år har strekningen E6 – Brubakken vært totalt mørklagt. Sistnevnte gjør at trafikksituasjonen preges av mange brukere og høy fart med plasskrevende situasjoner (hest, hund, rulleski) på en mørklagt vegstrekning.

På denne usikre vegstrekningen er det også vesentlig at det bor flere barn i alderen 6 – 16 år, hvorpå det kan vises til tidligere alvorlige ulykker og såkalte «nestenulykker». Dette sett sammen med ovenfornevnte virker å være det motsatte av trygghet for barn, god belysning og nedsenket fart.

Akkurat som dette ikke er nok har Nordreisa kommune på mange måter selv gått inn for økt ferdsel og bruk av Kildalsveien, dette med henvisning til utvalgssak 40/11 av 06.10.11 arkivsak.nr 2010/3663 (se vedlegg), samtidig som kommunen i henhold til egen sikkerhetsplan har villet gjøre denne veien tryggere.

Å redusere farten er av avgjørende betydning både for å redusere ulykkesrisikoen og redusere alvorligheten av en ulykke. Det er imidlertid et problem at skilting i liten grad overholdes av trafikanten. Standarden på veien er av en type som ofte innbyr til høyere fart enn det fartsgrensen legger opp til, og dermed må det ofte fysiske hindre i form av fartsdumper til for å redusere farten.

Videre er veglys er av avgjørende betydning for trafikanters mulighet til å tilegne seg informasjon. Det er derfor av stor betydning at synsbetingelsene er gode. Ulykkesrisikoen øker for alle trafikkgrupper i mørke, men særlig vil myke trafikanter være utsatt.



Bilde: 230 meter rett strekning forbi Skarpsno mot kryss ved E6/ Storslett.

Beboere på strekningen E6 – gammelbrua ønsker med dette å forelegge søknad om fartsdumper kombinert med nedsatt hastighet som tiltak for bedre trafikksikkerhet, slik at vi om mulig kan unngå framtidige ulykker.

Håper med dette på konstruktivt svar.

Da Statens vegvesen er vedtaksmyndighet for skilting på fylkesveger og administrer fylkesveiene på vegne av fylket er denne søknaden stilet til Statens vegvesen Region nord, Postboks 1403, 8002 BODØ.

Kopi tilsendes Troms fylkeskommune, Samferdsel- og miljøetaten, Postboks 6600, 9296 TROMSØ og Nordreisa kommune ved Teknisk avdeling Postboks 174, 9156 Storslett.

Svar kan sendes (Skarpsno 3, 4A, 4B og 6).

Med vennlig hilsen

Nils Aslaksen Siri	Mariell Wahlgren	Steinar Henriksen	Marit Inga Siri Bæhr
Skarpsno 3	Skarpsno 4A	Skarpsno 4B	Skarpsno 6 og 8

Nordreisa kommune

Arkivsaknr: 2016/1364-1
Arkiv: 159
Saksbehandler: Dag Funderud
Dato: 16.11.2016

Saksfremlegg

Utvalgssak	Utvalgsnavn	Møtedato
53/16	Nordreisa miljø-, plan og utviklingsutvalg	24.11.2016

Budsjettregulering drift og utvikling

Henvisning til lovverk:

- Lov om kommuner og fylkeskommuner §47 https://lovdata.no/dokument/NL/lov/1992-09-25-107#KAPITTEL_11
- Forskrift om årsbudsjett https://lovdata.no/dokument/SF/forskrift/2000-12-15-1423
- Økonomireglement for Nordreisa kommune, kap 3
- Økonomiplan 2016 – 2019/årsbudsjettet 2016

Vedlegg:

Skjema for budsjettreguleringer Drift og utvikling november 2016

Rådmannens innstilling

Nordreisa kommune, sektor for drift og utvikling foretar budsjettreguleringer for 2016 i hht vedlagt skjema for regulering.

Saksopplysninger

Om delegasjon i budsjettsaker

Driftsbudsjettet:
Hovedutvalget kan foreta budsjettregulering mellom ansvar innenfor sitt rammeområde når det er behov for det. Det er en forutsetning at netto budsjettramme ikke overskrides.
Videre kan hovedutvalget disponere merinntekter på inntil kr 200 000,- innenfor sitt rammeområde. Prosjektinntekter og refusjoner fra NAV kan i sin helhet disponeres av hovedutvalget.

Sak om tilleggsbevilgning skal først fremmes når det ikke er mulighet for omdisponering innen eget rammeområde. Det er kun formannskapet som har fullmakt til å foreta avsetning til og bruk av disposisjonsfond. Hovedutvalget har fullmakt til å disponere bundet driftsfond innenfor forutsetningene for bruk av midlene innenfor eget rammeområde.

Rådmannen er gitt fullmakt til å budsjettregulere poster innen samme sektor. Denne myndighet er videredelegert til sektorleder.

Behovet for budsjettregulering
Ved gjennomgang av regnskapet viser det seg at sektor for drift og utvikling har behov for budsjettreguleringer. Innen renhold er det stort sykefravær og store refusjoner fra NAV. Det er ikke budsjettert med sykefravær eller refusjon sykepenger. Videre har virksomheten som et HMS tiltak investert i renholdsmaskiner for å bedre arbeidsforholdene for de ansatte.

Innen drift av kommunale veier har det vært overforbruk pga en veldig krevende januar og februar. (Meldt inn gjennom økonomirapport) Dekkes inn av vakant stilling. Videre er det endel feil i enkeltposter.
Innen drift av havna er det økte utgifter til å få den ISPS (internasjonal godkjent havn) I politiske vedtak (F.skap 26.11.15) skulle dette dekkes innenfor driftsbudsjettet. Havnedriften har gitt økte inntekter i år, men alle inntektene ble budsjettregulert vekk av kst i oktober. I tillegg har det vært en skade på trekaia. Skaden er delvis dekket av forsikringen, men kommunen har en egenandel. Økte kostnader foreslås dekt fra andre ansvar.

Ellers vil det før årsregnskapet foretas små justeringer innen hvert ansvar i sektor for drift og utvikling, jamfør fullmakt. Dette fordi revisjonen fordrer at regnskapet er i tråd med budsjettet.

Vurdering

Sektorleder anbefaler Miljø, plan og utviklingsutvalget å godkjenne de foreslåtte budsjettreguleringer i vedlagte tabell. Foreslåtte reguleringer medfører ingen endring av netto ramme for sektoren og er innenfor det hovedutvalget har myndighet til å foreta.

Budsjettregulering

Sektor: Drift og Utvikling
Virksomhet: Anleggsdrift
Prosjekt:
Politisk vedtak:

Navn: Hilde Henriksen
Dato: 15.11.2016

Totalsum **0,00**

Konto	Ansvar	Funksjon	Prosjekt	Beløp
10400	693	332		400 000,00
11701	693	332		185 000,00
12101	693	332		365 000,00
12313	693	332		174 000,00
12404	693	332		-950 000,00
16511	693	332		-104 000,00
17100	693	332		-55 000,00
17900	693	332		-15 000,00
10100	510	345		-290 000,00
11959	510	345		55 000,00
12101	510	345		72 000,00
12401	510	345		45 000,00
12501	510	345		18 000,00
12705	510	345		78 000,00
12900	510	345		22 000,00
10100	520	353		-300 000,00
12000	520	353		25 000,00
12101	520	353		72 000,00
12401	520	353		31 000,00
12503	520	353		150 000,00
12900	520	353		22 000,00

Kommentarer

merforbruk overtid pga vær og manglende busjettjustering 2012
merforbruk scania og manglende busjettjustering 2012
manglende budsjettjustering 2012 og 2014
skadereparasjon, brukontroll mm
Reduksjon brøytekostnader grunnet intern drift, manglende justering fra 2012
Salg tjeneste brøyting og salting
sykepenger
justering prisøkning internsalg

ubesatte stillinger

ubesatte stillinger

Budsjettregulering

Sektor: Drift og Utvikling
Virksomhet: Anleggsdrift, Byggdrift, Renhold og Utvikling
Prosjekt:
Politisk vedtak:

Navn: Dag Funderud
Dato: 15.11.2016

Totalsum **0,00**

Konto	Ansvar	Funksjon	Prosjekt	Beløp
12501	690	330		80 000
12503	690	330		110 450
17700	690	330		-47 250
10100	600	120		-30 000
10100	601	222		-40 000
10100	602	301		-40 000
10100	629	130		-33 200

Kommentarer

ISPS anlegg
Skade kai
Forsikringsutbetaling skade kai

Fastlønn
Fastlønn
Fastlønn
Fastlønn

Budsjettregulering

Sektor: Drift og utvikling
Virksomhet: Renhold
Prosjekt:
Politisk vedtak

Navn: Wenche Johannessen
Dato: 15.11.2016

Totalsum **0,00**

Konto	Ansvar	Funksjon	Prosjekt	Beløp	Kommentarer
10200	601	222		123 983	Det er ikke budsjettert med
10201	601	221		299 962	Det er ikke budsjettert med
10201	601	222		187 159	Det er ikke budsjettert med
10201	601	261		418 063	Det er ikke budsjettert med
10202	601	261		93 758	Det er ikke budsjettert med
10201	601	386		12 301	Det er ikke budsjettert med
11200	601	221		31 000	Investert i rengjøringsmaski
11200	601	222		22 000	Investert i rengjøringsmaski
11200	601	261		19 250	Investert i rengjøringsmaski
17100	601	221		-374 814	Refusjon sykepenger
17100	601	222		-199 593	Refusjon sykepenger
17100	601	261		-438 504	Refusjon sykepenger
17100	601	386		-28 827	Refusjon sykepenger
17101	601	222		-165 738	Refusjon sykepenger

sykevikar
sykevikar
sykevikar
sykevikar
sykevikar
sykevikar

ner
ner
ner

Nordreisa kommune

Arkivsaknr: 2016/1342-2
Arkiv: 233
Saksbehandler: Dag Funderud
Dato: 11.11.2016

Saksfremlegg

Utvalgssak	Utvalgsnavn	Møtedato
42/16	Nordreisa oppvekst- og kulturutvalg	23.11.2016
54/16	Nordreisa miljø-, plan og utviklingsutvalg	24.11.2016
40/16	Nordreisa helse- og omsorgsutvalg	28.11.2016
	Nordreisa formannskap	
	Nordreisa kommunestyre	

Kommunale gebyrer og betalingssatser for 2017

- Brev av 31.10.2016 fra Avfallsservice AS – renovasjons- og slamgebyr 2017

Vedlegg

1 Nordreisa kommune avgifter gebyrer og forskrift 2017

2 Nordreisa kommune avgifter gebyrer og forskrift 2016

Rådmannens innstilling

1. De kommunale avgifter, gebyrer og betalingssatser for 2017 vedtas i hht følgende vedlegg:
   Kommunale avgifter, gebyrer og betalingssatser for 2017 og forskrift om gebyrregulativ for behandling av planforslag og konsekvensutredninger og bygge- og delingssaker.

2. For å øke bruken av efaktura videreføres ordning med premiering av de som går over fra papirfaktura/avtalegiro til efaktura. To ganger i året trekkes det ut et nettbrett i premie blant de som gått over fra papirfaktura/avtalegiro til efaktura.

Saksopplysninger

I fylkesmannens skriv om forslaget til statsbudsjett for 2017 er det lagt opp til en generell lønns- og prisvekst (kommunal deflator på 2,5 %). I rådmannens forslag til gebyrregulativ er det for de fleste områder lagt inn en økning på 2,5 %. De ulike områdene er beskrevet under.

Ved beregning av realvekst i kommunesektorens inntekter i 2017 legges det til grunn en pris- og

lønnsvekst i kommunal sektor på 2,5 pst. Dette bygger bl.a. på et lønnsvekstanslag på 2,7 pst. i 2016 og et anslag på 2,0 % for prisvekst på kjøp av varer og tjenester. Lønn teller ca. 2/3 i deflatoren, mens prisvekst på kjøp av varer og tjenester teller 1/3.

Følgende kostnadselementer er ikke dekket av deflatoren:

- Rentekostnader
- Pensjonskostnader er dekket i budsjettdeflatoren i den grad de øker i takt med lønnsveksten. Dersom pensjonskostnadene øker mer enn lønnsveksten fanges ikke dette opp av deflatoren.
- Demografikostnader.

Kommunesektoren er dermed kompensert for anslått pris- og lønnsvekst på 2,5 % innenfor de foreslåtte inntektsrammer for 2017.

I forslag til gebyrsatser har rådmannen fulgt malen fra tidligere år og i hovedsak justert gebyrene med prisstigningen på 2,5 %.

I tillegg ønsker vi å videreføre målet om å effektivisere drifta gjennom mer bruk av elektroniske løsninger. Bruk av elektroniske løsninger bør igjen gi utslag i lavere avgifter/gebyrer. Dette prinsippet har vært i bruk i mange år og utvidet de siste åra. Alle forslag er foreslått videreført.

Feiing, vann og avløp
I forslaget legges det opp til følgende endringer innen VAR sektoren.

- Gebyr vann reduseres med 5 %
- Gebyr avløp, holdes uforandret
- Gebyr feiing reduseres med 23 %

Det lagt til grunn lønns- og prisvekst på 2,5 %. Kalkulatorisk rentenivå for 2017 er satt i samarbeid med økonomiavdelinga.
Gebyr vann reduseres med 5 % i forhold til 2016. Fast gebyr blir da kr 2588 eks mva/ kr 3235,- inkl mva. Variabelt gebyr kr 13,30 - eks mva/ kr16,63 inkl mva pr m2/m3.

Gebyr avløp holdes uendret i forhold til 2016. Fast gebyr 3590 eks mva/ 4488 inkl mva. Variabelt gebyr kr 17,90 eks mva/22,40 inkl mva pr m2/m3.
Hovedplan avløp vedtatt november 2014, har lagt til grunn gebyrøkning på 6,4 % fra 2015 til 2016. Reell økning på 3,5% som er 2,9 % under kalkulert nivå skyldes fortsatt lavt rentenivå.

Gebyrutvikling vann og avløp for perioden 2018 – 2021 er kalkulert. Det er lagt til grunn årlig lønns- og prisstigning på 3 %. Det er videre forutsatt et fortsatt lavt rentenivå der kalkulatorisk rente økes fra 2,5 % i 2018 til 3 % i 2021. Det presiseres at gebyrutviklingen henger nøye sammen med renteutvikling, lønn- og prisstigning.

Kalkulert gebyrutvikling 2016-2021:

	2016	2017	2018	2019	2020	2021
Vann	4404	4184	4184	4184	4310	4438
Avløp	5738	5738	5823	5905	6022	6198

Tabellen viser totalt kalkulert gebyr, eks mva, for en 120 m2 bolig, betalt etter areal. Totalt kalkulert gebyr inkluderer både fast og variabelt gebyr.

Feiing:

Feietjenesten er fra 01.05.15 del av interkommunalt samarbeid. Forslag til gebyr følger samme gebyr som resten av samarbeidet. Dette kommer fra Nord Troms Brannvesen.

	2012	2013	2014	2015	2016	2017
Feiing	418	414	414	555	438	336

Tabellen viser totalt kalkulert gebyr, eks mva

Renovasjon:
Styret i Avfallsservice AS har fremmet en prisøkning på 2,5 % for renovasjonsgebyret unntatt gebyret hentegebyr dunk inntil 6 meter. For det er det ingen økning. For kjøp av dunk er gebyret foreslått økt med 16 % (dekker økte innkjøpskostnader). Gebyrene for slam økes med 2 %.

Byggesak og oppmåling
Byggesaksgebyrene skal gjenspeile omkostningene ved drift av byggesakskontor. I dette innebærer også alle tiltak som blir vedtatt av kommunestyret eller påklaget bygningsmyndighetene gjennom endring av lov eller forskrift.

I forslag til nye gebyrer for 2017 er det lagt til grunn den generelle prisvekst på 2,5 %. For kategorien Andre nybygg og tiltak mm pkt 3.2, er det foreslått å gå over fra avgift pr m2 for ulike intervaller til fastpris for hvert intervall.

Etter det gamle systemet ga det uheldige utslag spesielt for bygg som passerte et intervall. Under er det noen eksempler:

Gebyrregulativ 2016

200 m2	kr 17000 (85 pr m2)
201 m2	kr 15879 (79 pr m2)
400 m2	kr 31600 (79 pr m2)
401 m2	kr 24461 (61 pr m2)
600 m2	kr 36600 (61 pr m2)
601 m2	kr 30050 (50 pr m2)

Det vil si at arealer akkurat ved intervallskiftene får en uheldig gebyrberegning.
Vi foreslår at vi legger om på beregningsmetoden legges om til fastpris som følgende:

Gebyrregulativ 2017

0-50 m2	kr 2800
50-100 m2	kr 5300
101-200 m2	kr 14500
201-400 m2	kr 19000
401-600 m2	kr 29000
601 – 1000 m2	kr 35000
pr m2 utover 1000 m2	kr 35 m2

For plasthaller, ridehaller, rene lagerbygg o.l. over 200 m2 beregnes 50 % av satsene, pga mindre arbeidsmengde. Videre foreslås det at neste trinn benyttes når arealet overstiger 5 % av intervallgrensen.

Oppmåling jfr Matrikkelloven og behandling av reguleringsplaner er det lagt inn forslag om økning i henhold til prisvekst på 2,5 %. Det samme gjelder for meglerpakke, plasserings- og beliggenhetskontroll, karttjenester, oppmålingsgebyr, overføring av gods Sørkjosen havn, samt Direktevarsling brann.

Delings og konsesjonssaker forelslås ikke endret. Gebyret følger statlig fastsettelse. Det samme gjelder for fellingsavgift for elg, her videreføres det at fellingsavgiften reduseres med 20 % hvis jaktlagene rapporterer Sett Elg gjennom det statlige innrapporteringssystemet Settogskutt.no.

Hjemmehjelp/Praktisk bistand

En oppjustering av satsene som følger deflatoren (2,5%) vil gi egenandeler som oppsatt:

G-grense	Nedre inntekt grense kr	Øvre inntekt grense kr	Egenandel pr mnd
1-2 G	0	185.152	Kr 195
2-3 G	180.153	277.728	Kr 678
3-4 G	277.729	370.304	Kr 1.130
4-5 G	370.305	462.880	Kr 1.581
Over 5 G	462.881	---	Kr 2.259

Timepris hjemmehjelp kr 195 for de under 2 G, de øvrige 227. Mottakerne av praktisk bistand betaler per time, men maksimumsbeløpet per måned reguleres etter inntektsgruppa de er i.

Trygghetsalarm

G-grense	Nedre inntekt grense kr	Øvre inntekt grense kr	Egenandel pr mnd
1-2 G	0	185.152	Kr 107
Over 2 G	185.153	---	Kr 141

Middagsombringing

	Pris - hentes	Inkludert transport sentrum	Inkludert transport distrikt
Middag hel porsjon	Kr 95	Kr 119	Kr 131
Middag redusert porsjon	Kr 72	Kr 95	Kr 108

Institusjonsopphold

Døgnopphold	Dag eller nattopphold	Fribeløp vederlag
154	82	8000

Når det gjelder egenandel per måned for praktisk bistand for de med inntekt 1-2 G, kommer det hvert år en forskrift rundt nyttår som regulerer maksimumsstørrelsen på egenandelen. Det samme gjelder institusjonsopphold og fribeløp vederlag. Kommunen kan ikke sette disse egenandelene høyere enn forskriften tilsier, det foreslås derfor at satsene justeres senere i forhold til forskriften.

Størrelsen på satsene:

Satsene i Nordreisa kommune ligger lavere enn de fleste andre kommunene i regionen. (2016)

Praktisk bistand	Nordreisa	Kvænangen	Skjervøy	Kåfjord	Lyngen
Under 2 G	190	190	178	186	186
2G - 3G	661	864	668	1170	530
3G - 4G	1102	1496	900	1950	880
4G - 5G	1542	1848	1388	3120	1257
Over 5G	2204	2192	1851	3900	1764

Timepris i de andre kommunene varierer mellom 144 og 390, litt avhengig av inntektsgruppe. Nordreisa operer med 195/227. Det foreslås at satsene for de med inntekt over 2 G økes slik de er i Kåfjord, men med oppjustering på 2,5% for 2017. De aller fleste brukerne befinner seg i inntektsgruppe under 2 G, så dette vil kun berøre de med høyere inntekt.

Pris på trygghetsalarm foreslås justert opp. Nordreisa har den laveste prisen på leie, det varierer ellers i Nord-Troms mellom 144 – 170 kr per måned (1-2G) og 189 – 318 kr for øvrig inntektsgrupper. Enkelte kommuner (ingen i Nord-Troms) opererer med installasjonsgebyr i forbindelse med etablering av alarmen (priser mellom 400 og 900 på noen som er sjekket). Bakgrunnen for dette er at utstyret skal programmeres og plasseres ut hos brukerne, oppgaver som utføres av helse- og omsorgsadministrasjonen og vaktmestre. Medgått tid til dette varierer mellom 2-3 timer. Det foreslås et etableringsgebyr på 600 kr. To-pris systemet beholdes, men for de med inntekter under 2 G settes månedspris til 195, all den tid det er usikkert om en kan overskride forskriften som regulerer egenandelen. For de øvrige settes månedsleie til 250.

Kommunen har to typer alarmer, digitale og analoge. Trygghetsalarmsentralen er inntil videre analog. Kommunen betaler til Telenor for omforming av de digitale alarmene til analoge signaler, noe som gjør at digitale alarmer er dyrere i drift. Enkelte kommuner med lignende opplegg har også ulik pris på analoge og digitale alarmer. Prisforskjellen varierer fra kommune til kommune. Det foreslås at digitale alarmer økes med det som tilsvarer omforming av digitale signaler.

Opphold Sykestua

Tradisjonelt har det ikke vært avkrevd egenandeler for opphold på Sonjatun sykestue. Det er først når oppholdet anses som langtidsplass at man har krevd egenbetaling. Langtidsplass på sykestua vedtas først når pasienten anses å ha rett på langtidsopphold og blir liggende der i påvente av ledig sykehjemsplass. Pasienter som oppholder seg på Sonjatun på rehabiliteringsavdelinga anses som behandling i regi av UNN. Det skal derfor ikke kreves egenandeler der, på samme måte som det er på sykehuset.

Årsakene til innleggelse på sykestua er forskjelligartet. Kommunen kan ikke ta egenandel på KAD-senger (kommunal akutt døgnenhet, øyeblikkelig hjelp). Denne form for innleggelse skal være kortvarig, og man må snarest avklare hvilken type opphold det skal være videre. Enkelte kan bli liggende flere uker på sykestua. Det kreves ikke vedtak for opphold under 2 uker. Skjervøy tar egenandel på sykestua når pasienter blir liggende der etter sykehusopphold. Det foreslås at egenandel for opphold på sykestua innføres, med samme sats som korttidsopphold. Dersom pasienten innskrives på øyeblikkelig hjelp (KAD-seng) skal dette omgjøres til korttidsopphold, noe som vanligvis vil skje etter noen få dager. Pasienter som utskrives fra sykehus til sykestua kan det tas egenandel for ved innleggelse på sykestua. Det lages rutiner for

når overføring av øyeblikkelig hjelp til korttidsopphold skal skje. Det tas ikke egenandel for opphold på OGT (områdegeriatrisk team), dvs rehabilitering.

Administrasjonen ønsker også å utrede evt egenandel ved poliklinisk behandling på sykestua, tilsvarende slik det er ved poliklinisk oppmøte på sykehus. Dette får en eventuelt komme tilbake til.

Det foreslås følgende:

Hjemmehjelp/Praktisk bistand

G-grense	Nedre inntekt grense kr	Øvre inntekt grense kr	Egenandel pr mnd
1-2 G	0	185.152	195
2-3 G	180.153	277.728	1.199
3-4 G	277.729	370.304	1.999
4-5 G	370.305	462.880	3.198
Over 5 G	462.881	---	3.998

Timepris hjemmehjelp kr 195 for de under 2 G, de øvrige 390. Mottakerne av praktisk bistand betaler per time, men maksimumsbeløpet per måned reguleres etter inntektsgruppa de er i.

Trygghetsalarm

G-grense	Nedre inntekt grense kr	Øvre inntekt grense kr	Egenandel pr mnd
1-2 G	0	185.152	Kr 195
Over 2 G	180.153	---	Kr 250

Korttidsopphold Sonjatun sykestue

Korttidsopphold på sykestua faktureres med tilsvarende som korttidsopphold på sykehjemmene.

Oppvekst og kultur
Semesteravgift i kulturskolen foreslås økt med 2,5 %. Billetter kino justeres etter filmprisøkning fra filmbyrående.

Foreldrebetaling skolefritidsordning foreslås økt med 2,5 %. Regjeringen foreslår maksimalprisen for foreldrebetaling i barnehage for en heltidsplass til 2 730 kroner per måned. Kommunens forslag følger statlig maksimalpris.

Timeprisen på leie av svømmehallen for grupper er økt med 2,5 %, pris for enkeltbilletter er ikke foreslått økt.

Det ble utarbeidet forslag til leiepriser for Halti kulturscene i 2015. I 2016 ble det gjort noen endringer. Det er også foreslått noen forenklinger og endringer for 2017. Forslagene tar delvis til etterretning kritikken fra det frivillige kulturlivet om høye priser for å leie kulturscenen. Leiepris er i forslaget redusert med 31 %.

Forenklingen går på at kategoriene under og over 4 timer sløyfes for kulturarrangement. Grunnpris for frivillige organisasjoner for leie av salen reduseres ved at gammel sats for inntil 4 timer kr 1500, i forslaget for 2017 blir å gjelde for en hel dag. (I 2016 kostet det kr 3000 for en hel dag) Det samme foreslås for prøvedag. Pris for prøvedag reduseres ved at gammel sats for inntil 4 timer kr 500, i forslaget for 2017 blir å gjelde for en hel dag. (I 2016 kostet det kr 1000 for en hel dag)

Endringer fra 2016 til 2017 blir da:

2016		**2017**	
Tekst	**Pris**	**Tekst**	**Pris**
Fast pr forestilling	3000	Fast pr forestilling	1500
Prøvedag	1000	Prøvedag	500
Driftsteknikker prøvedag	2500	Driftsteknikker prøvedag, 5 timer	1500
Driftsteknikker forstilling	3000	Driftsteknikker forstilling	3000
Sum	**9500**	**Sum**	**6500**

Prinsippet om at 10 % av billettinntektene kommer i tillegg, videreføres. Vi mener dette er viktig for å få bredde i kulturlivet som benytter salen. Ved en lav fastleie vil også de som ikke trekket full sal ha mulighet til å leie der. Leie av driftsteknikker (lyd- og lystekniker) endres til timebasert for prøvedager. På den måten betaler leietager kun for den tiden de faktisk benytter driftsteknikker. For forestillinger tas timepris for driftsteknikker vekk, og det blir en fast sats pr forstilling.

Leiesatser for kantine, hallen og ishavsstudio tas ut siden disse rommene kun leies ut i tilknytning til kulturscenen.

Billettsystem til kulturscenen og kino ble innført i 2015. Erfaringene er gode. Løsningen er enkel, både for kunde og arrangør. Vi mener prisen må gjenspeile dette og viderefører ordningen med 10 % billigere billetter ved kjøp gjennom det elektroniske systemet.

Det legges ikke inn økning på:
- Billetter svømmehall
- Leie av samfunnshus og idrettshall

Det har kommet henvendelse fra håndballgruppa om gratis leie av idrettshallen i forbindelse med hjemmekamper. De anslår det til 6-7 dager i året. Leiepris for en slik helg ligger på ca kr 600 ved et eksempel på 3 timer leie av hallen og kantina. Totalt er det da snakk om ca kr 4000 i mindreinntekter for kommunen.

Videre gjorde Oppvekst og kultur dette vedtaket i møte 3.oktober 2016
Oppvekst- og kulturutvalget ber om at administrasjonen beregner de økonomiske konsekvensene av differensierte utleiegebyrer for lag og foreninger og ikke-kommersielle aktører til sak om kommunale avgifter, gebyrer og betalingssatser

I gjeldende regulativ er det forskjellige priser for leie av hallen; idrettslagene har en pris, private skoler og Nord Troms videregående skole har en litt høyere sats og utleie til kommersielle aktører har de høyeste leieprisene.

Henvendelsene er nærmere vurdert i sak budsjett 2017 til MPU.

Konklusjonen er at en ikke foreslår reduksjon, men heller ikke foreslår noen økning. Reelt vil det da si en liten nedgang.

Øvrige
I 2016 startet kommunen med premiering av kunder som gikk over til å bruke efaktura i stedet for papirfaktura eller avtalegiro. Det sendes ut ca 4000 fakturaer i faste avgifter (barnehage, kommunale avgifter og hjemmehjelp/sykehjemsplass ol) i kvartalet, og av disse har 867 efaktura. Flest efaktura på barnehage/sfo (38 %), deretter på kommunale avgifter (20,7 %) og minst på helsetjenester (8,9 %).
Per 01.01.2016 hadde vi 644 e-fakturamottakere mens per november 2016 har vi 762 e-fakturamottakere, altså en økning på 18 %. Ordningen med uttrekking av Ipad to ganger i året foreslås videreført for å øke andelen ytterligere. En trekning etter første halvår og en etter andre halvår.

Foreslår at abonnement av sakspapirer avvikles, da sakspapirene er tilgjengelig på nett. Dersom noen ønsker papirutskrift av disse, tar Servicetorget betalt pr ark ved print (se forslag på kopiering priser). Det er ikke noen som abonnerer på sakspapirer i dag, så en anser ordningen for uaktuell.

For tjenesten kopiering/laminering/andre tjenester foreslås det en stor forenkling med mindre inndelinger.

Avgift for Etablererprøven for styrer av serveringssted, kunnskapsprøve om alkohollovgivning for salgsbevilling og skjenkebevilling, følger statlige forskrifter.

For de resterende avgifter og behandling av saker i hht til forskriften om gebyrregulativ, foreslås det en økning på 2,5%.

Vurdering

Forslag til regulativ for avgifter og gebyrer følger Statlige føringer om pris og lønnsvekst. For utleietilbud til kultur og idrett er det ikke lagt inn forslag til økning.

For VAR sektorene følges selvkostberegninger basert på Statlige forskrifter og retningslinjer.

Satser for utleie av kulturscenen er redusert noe. Prinsippet om en todelt pris videreføres. Vi mener det er viktig for å få et mangfold av kulturaktiviteter der. Sammenligner en med leie av gamle samfunnshuset så er det dyrere, men en må huske at i kulturscenen kommer en til et hus som er ferdig til bruk både i forhold til sitteplasser og ikke minst lys og lyd. Leiekostnader for lyd og lys til gamle samfunnshuset kunne komme opp i 15-20 000. Dette er inkludert i leieprisen for kulturscenen.

Satser for utleie av idrettshallen er ikke redusert, men heller ikke foreslått økt. Det vil i realiteten si en reell nedgang i prisen. En fastsetting av gratis leie for hjemmekampene til håndballgruppa er ikke foreslått, ikke for at det medfører så store reduserte inntekter, men fordi en mener dette må utredes nøyere i forhold til om det også må omfattes til å gjelde alle typer hjemmekamper.

Satsingen på selvbetjente og/eller elektroniske løsninger videreføres og det er lagt inn premiering til de som bruker disse.

NORDREISA KOMMUNE

Kommunale avgifter, gebyrer og betalingssatser

og

Forskrift om gebyrregulativ for behandling av:

Planforslag og konsekvensutredning
Bygge- og delingssaker

pr. januar 2017

Vedtatt av Nordreisa kommunestyre 20.12.2016, sak xx/16

Innholdsfortegnelse

Vann, kloakk, feiing, slam og renovasjon **3**

Arbeid som utføres etter bestilling på private vann- og avløpsledninger **3**

Eiendomsskatt **3**

Meglerpakke **4**

Fellingsavgift **4**

Plasserings og beliggenhetskontroll **4**

Karttjenester **4**

Oppretting av matrikkelenhet (oppmålingsgebyr) **5**

Overføring gods Sørkjosen havn **6**

Direktevarsling brannalarmer til Nordreisa brannvesen **6**

Hjemmehjelp/Praktisk bistand **6**

Trygghetsalarm **7**

Korttidsopphold Sonjatun sykestue **7**

Middagsombringing **7**

Institusjonsopphold **7**

Billettpris svømmehall **7**

Billettpriser kino **7**

Foreldrebetaling kulturskole **7**

Betalingssatser skolefritidsordning **7**

Betalingssatser barnehage **8**

Utleie lokaler **8**

Kopiering/laminering/andre tjenester – Servicetorget **9**

Forskrift om gebyrregulativ for behandling av: **10**

1 Fellesbestemmelser **10**

2 Planforslag og konsekvensutredninger **11**

2.3 Gebyrsatser for reguleringsplaner **11**

2.5 Konsekvensutredninger **11**

3. Bygge og delingssaker: **12**

4. Ulovlige tiltak – tilsyn **14**

4.2 Gebyr ved tilsyn **14**

5. Delingssaker **14**

Vann, kloakk, feiing, slam og renovasjon

Prisene er inkl 25 % mva

Tilknytningsavgifter	
Tilknytningsavgift vann	Kr 7038
Tilknytningsavgift kloakk	Kr 8240
Tilknytningsavgift skal betales før tilkopling til vann og/eller kloakkledning skjer. Nordreisa kommune skal foreta selve tilkoplingen, og virksomheten Anleggsdrift må derfor kontaktes før tilknytningen skjer.	
Årsgebyr vann	
Årsgebyr vann fast	Kr 3235
Årsgebyr vann variabelt, areal	Kr 16,60 pr m2
Årsgebyr vann variabelt, vannmåler	Kr 16,60 pr m3
Årsgebyr kloakk	
Årsgebyr kloakk fast	Kr 4488
Årsgebyr kloakk variabelt forbruk areal	Kr 22,40 pr m2 BRA
Årsgebyr kloakk, forbruk etter vannmåler	Kr 22,40 pr m3
Årsavgift for vann og kloakk vil løpe fra den dato huset/ bygningen tas i bruk.	
Feiing og tilsyn	
Feiing og tilsyn av fyringsanlegg	Kr 420 pr fyringsanlegg
Faktureres av Avfallsservice AS. Prisene er inkl 25 % mva	
Slamtømming bolig	
Slam inntil 4 m3: Tømming hvert år	Kr 2035
Slam inntil 4 m3: Tømming hvert 2. år	Kr 1025
Slam pr m3 (> 4 m3)	Kr 560
Ekstra tømming septik	Kr 2683
Ekstra tømming i perioden 1.11.-30.4.	Kr 4025
Slamtømming fritidsbolig	
Tømming hvert 3. år	Kr 709
Tømming hvert 4. år	Kr 533
Gebyr manglende merking slamtank	Kr 625
Renovasjon	
Standardabonnement	Kr 4047
Miniabonnement	Kr 3293
Miniabonnement/kompost	Kr 3293
Storabonnement	Kr 5884
Fritidsabonnement	Kr 1030
Fritidsabonnement m/dunk	Kr 2243
Byttegebyr dunk	Kr 318
Kjøp av dunk	Kr 719
Hentegebyr dunk inntil 6 meter	Kr 1200

Arbeid som utføres etter bestilling på private vann- og avløpsledninger

Inkl 25 % mva

Dagtid	Kr 789
Etter arbeidstid	Kr 968

Eiendomsskatt

For eiendomsskatteåret 2017 skal det skrives ut eiendomsskatt i hele kommunen, jmf eiendomsskatteloven (esktl) §3 første ledd bokstav a
Ved utskriving av eiendomsskatt for 2017 nyttes en generell sats på 7 promille. For boliger nyttes en sats på 7 promille.

Meglerpakke

Eiendomsmeglerpakke	Kr 1321
Skattetakst	Kr 100
Bygningsdata	Kr 165
Grunnkart	Kr 280
Grunnkart med naboliste	Kr 328
Ledningskart	Kr 165
Målebrev	Kr 100
Godkjenne bygningstegninger	Kr 526
Midlertidig brukstillatelse og ferdigattest	Kr 429
Gjeldende planstatus med bestemmelser	Kr 296
Innsendte reguleringsplaner	Kr 165
Kommunale avgifter og gebyrer	Kr 165
Legalpant	Kr 100

Konsesjon

Jfr forskrift om gebyr for behandling av konsesjons- og delingssaker

Konsesjonssaker	
Konsesjonssaker der kjøpesummen er under kroner 3 000 000,- Behandlingsgebyr på kroner	Kr 1500
Konsesjonssaker der kjøpesummen er kroner 3 000 000,- eller mer: Behandlingsgebyr på 2 promille av kjøpesummen, men inntil kroner	Kr 5000
I delingssaker der det medfører at erverver må søke konsesjon for å kunne overta eiendommen, vil det ikke bli krevd noe behandlingsgebyr i konsesjonssaken.	
Det skal ikke kreves gebyr når det søkes om konsesjon fordi eieren ikke skal oppfylle lovbestemt boplikt.	
Det skal betales ett gebyr for en eiendom, selv om det er flere erververe av samme eiendom.	

Fellingsavgift

Fellingsavgift elg	
Voksen elg	Kr 510
Elgkalv	Kr 300

Avgiften følger Statlige reguleringer. Ved innlevering av Sett elg ved bruk av den elektroniske Settogskutt.no gis det en rabatt på 20%.

Plasserings og beliggenhetskontroll

Godkjenning av plassering direkte i marken. For avmerking med tilhørende dokumentasjon:	
Bare høydeplassering	Kr 1102
Horisontal og vertikal plassering av bygning:	
Tiltak i tiltaksklasse 1 (med måleband uten koordinatfesting)	Kr 1086
Tiltak i tiltaksklasse 2 (koordinatfesting)	Kr 3749
Der plassforholdene er trange eller beliggenheten til andre objekter må fastlegges før avmerkingen kan skje, kan gebyret fastsettes i forhold til brukte timeverk.	
Konstruksjon, anlegg og terrengendringer: gebyr etter brukte timeverk	

Karttjenester

Kopi/utskrift av kartbase. For enkel strekutskrift av grunnkart eller rasterbase på papir uten plan, eiendoms- og annen registerinformasjon betales i henhold til tabellen under:

FKB	Format A2	Format A1	Format A0
FKB	Kr 233	Kr 308	Kr 381
Tilleggskopi	Kr 44	Kr 56	Kr 72
Utskrift med fylte fargeflater:			
Temakart	Kr 308	Kr 410	Kr 469

For uttegning på folie kommer foliekostnaden i tillegg.

For digitale kartdata kopiert direkte fra kartbasen og levert på CD eller E-post: kr. 180 og kr. 0,50 pr. kilobyte inntil rapporteringsplikt etter GEOVEKST forvaltningsavtale er nådd (for tiden kr. 770,00). Overskrides grensen beregnes gebyr i samsvar med forvaltningsavtalen. I tillegg kommer selvkost for CD er.

Oppretting av matrikkelenhet (oppmålingsgebyr)

Arbeid etter matrikkelloven (lovens § 32, forskriftens § 16)

Oppretting av grunneiendom eller festegrunn	
Areal fra 0 – 500 m2	Kr 11915
Areal fr 501 – 2000 m2	Kr 13140
Areal fra 2001 m2 – økning pr påbegynt da.	Kr 892
Matrikulering av eksisterende umatrikulert grunn	
Areal fra 0 – 500 m2	Kr 11915
Areal fra 501 – 2000 m2	Kr 13140
Areal fra 2001 m2 - økning pr påbegynt da.	Kr 8709
Gebyr for oppmåling av uteareal pr eierseksjon	
Areal fra 0 – 50 m2	Kr 5958
Areal fra 51 – 250 m2	Kr 5958
Areal fra 251 – 2000 m2	Kr 695
Areal fra 2001 m2 – økning pr påbegynt da.	Kr 892
Oppretting av anleggseiendom	
Gebyr for oppretting av grunneiendom	
Volum fra 0-2000 m3	Kr 13140
Volum fra 2001 m3 – økning pr påbegynt 1000 m3	Kr 892
Registrering av jordsameie	
Gebyr for registrering av eksisterende jordsameie faktureres etter medgått tid	Kr 2307
Oppretting av matrikkelenhet uten fullført oppmålingsforretning	
I tillegg kan det komme tilleggsgebyr for å utføre oppmålingsforretning	Kr 2307
Avbrudd i oppmålingsforretning eller matrikulering	
Gebyr for utført arbeid når saken blikk trukket før den er fullført, må avvises, ikke lar seg matrikkelføre på grunn endrede hjemmelsforhold eller av andre grunner ikke kan fullføres, settes til 1/3 av fullførte gebyrsatser	
Grensejustering	
Grunneiendom, festegrunn og jordsameie	
Ved gebyr for grensejustering kan arealet for involverte eiendommer justeres med inntil 5 % av eiendommens areal (maksimalgrensen er satt til 500 m2). En eiendom kan imidlertid ikke avgi areal som i sum overstiger 20 % av eiendommens areal før justeringen. For grensejustering til vei- eller jernbaneformål kan andre arealklasser gjelde.	
Areal fra 0 – 250 m2	Kr 2372
Areal fra 251 – 500 m2	Kr 4055
Anleggseiendom	
For anleggseiendom kan volumet justeres med inntil 5 % av anleggseiendommens volum, men den maksimale grensen settes til 1000 m3	
Volum fra 0 – 250 m3	Kr 2372
Volum fra 251 – 1000 m3	Kr 4055
Arealoverføring	
Grunneiendom, festegrunn og jordsameie	
Ved arealoverføring skal oppmålingsforretning og tinglysning gjennomføres. Arealoverføring utløser dokumentavgift. Dette gjelder ikke arealoverføring til veg- og jernbaneformål	
Areal fra 0 – 250 m2	Kr 3456
Areal fra 251 – 500 m2	Kr 6441
Arealoverføring pr nytt påbegynt 500 m2 medfører en økning av gebyret på	Kr 892
Anleggseiendom	
For anleggseiendom kan volum som skal overføres fra en matrikkelenhet til en annen, ikke være registrert på en tredje matrikkelenhet dersom vilkårene for sammenføying er til stede. Matrikkelenheten skal utgjøre et sammenhengende volum	
Volum fra 0 – 250 m3	Kr 3456
Volum fra 251 – 500 m3	Kr 6441
Volumoverføring pr nytt påbegynt 500 m3 medfører en økning av gebyret på	Kr 892
Klarlegging av eksisterende grense der grensen tidligere er koordinatorbestemt ved oppmålingsforretning	
For inntil 2 punkter	Kr 2372
For overskytende grensepunkter, pr punkt	Kr 913

Klarlegging av eksisterende grense der grensen tidligere er koordinatorbestemt ved oppmålingsforretning, eller klarlegging av rettigheter	
For inntil 2 punkter	Kr 4034
For overskytende grensepunkter, pr punkt	Kr 1645
Gebyr for klarlegging av rettigheter faktureres etter medgått tid	
Privat grenseavtale	
For inntil 2 punkter	Kr 2372
For hvert nytt punkt eller påbegynt 100 m grenselengde	Kr 1574
Billigste alternativ for rekvirent velges	
Urimelig gebyr	
Dersom gebyret åpenbart er urimelig i forhold til de prinsipper som er lagt til grunn, og det arbeidet og de kostnadene kommunen har hatt, kan administrasjonssjefen eller den han/hun har gitt fullmakt, av eget tiltak fastsette et redusert gebyr. Fullmaktshaver kan under samme forutsetninger og med bakgrunn i grunngitt søknad fra den som har fått krav om betaling av gebyr, fastsette et redusert gebyr.	
Betalingstidspunkt	
Kommunen har vedtatt at gebyret kreves inn forskuddsvis.	
Forandringer i grunnlaget for matrikkelføring av saken	
Gjør rekvirenten under sakens gang forandringer i grunnlaget for matrikkelføring av saken, opprettholdes likevel gebyret	
Utstedelse av matrikkelbrev	
Matrikkelbrev inntil 10 sider	Kr 217
Matrikkelbrev over 10 sider	Kr 431
Endring i maksimalsatsene reguleres av Statens kartverk i takt med den årlige kostnadsutviklingen.	

Overføring gods Sørkjosen havn

Overførselspris	
Vekt over 1,0 tonn	Kr 49,50 pr. tonn
Vekt 0 - 500 kg	Kr 26,20 pr. kolli
Vekt 500 - 1000 kg	Kr 49,50 pr. kolli
For større laster i bulk, direkte losset på bil – pris på forespørsel	
Omregningsnøkkel 1m3 = 286 kg	
Overførselspris	
Volum 0 - 0,5 m3	Kr 42,00 pr. kolli
Volum 0,5 - 1,0 m3	Kr 73,50 pr. kolli
Volum over 1,0 m3	Kr 73,50 pr. m3
Overføring arbeidsbrakker/husseksjoner under 9 meter	Kr 410
Overføring arbeidsbrakker/husseksjoner over 9 meter	Kr 512
Overføring containere inntil 6 meter	Kr 308
Overføring containere mellom 6 og 9 meter	Kr 410
Overføring containere over 9 meter	Kr 512
Overførselsprisen skal beregnes etter den måleenheten (vekt/m3) som gir høyeste enhetspris.	

Direktevarsling brannalarmer til Nordreisa brannvesen

Tilknytning Direktevarsling	
Tilknytning Direktevarsling brannalarm	Kr 4422
Årsavgift Direktevarsling Høy sikkerhet	Kr 7727
Årsavgift Direktevarsling Middels sikkerhet	Kr 7000
Årsavgift Direktevarsling Lav sikkerhet	Kr 6327

Hjemmehjelp/Praktisk bistand

G-grense	Nedre inntekt grense kr	Øvre inntekt grense kr	Egenandel pr mnd
1-2 G	0	185.152	195
2-3 G	180.153	277.728	1.199

3-4 G	277.729	370.304	1.999
4-5 G	370.305	462.880	3.198
Over 5 G	462.881	---	3.998

Timepris hjemmehjelp kr 195 for de under 2 G, de øvrige 390. Mottakerne av praktisk bistand betaler per time, men maksimumsbeløpet per måned reguleres etter inntektsgruppa de er i.

Trygghetsalarm

G-grense	Nedre inntekt grense kr	Øvre inntekt grense kr	Egenandel pr mnd
1-2 G	0	185.152	Kr 195
Over 2 G	180.153	---	Kr 250

Korttidsopphold Sonjatun sykestue

Korttidsopphold på sykestua faktureres med tilsvarende som korttidsopphold på sykehjemmene.

Middagsombringing

	Pris - hentes	Inkludert transport sentrum	Inkludert transport distrikt
Middag hel porsjon	Kr 95	Kr 119	Kr 131
Middag redusert porsjon	Kr 72	Kr 95	Kr 108

Institusjonsopphold

Døgnopphold	Dag eller nattopphold	Fribeløp vederlag
154	82	8000

Billettpris svømmehall

Voksne	Kr 70
Pensjonister/skoleungdom/uføre	kr 40
Barn og unge under 16	Kr 30
Klippkort 12 klipp	
Voksne	Kr 300 - 2 klipp pr besøk
Pensjonister/skoleungdom/uføre	Kr 300 - 1 klipp pr besøk
Familie	Kr 300 - 4 klipp pr besøk
Barn	Kr 200 - 1 klipp pr besøk

Billettpriser kino

Barnefilm	Kr 82
Ungdomsfilm	Kr 92
Voksenfilm	Kr 103

Prisene kan variere avhengig av filmbyrå, premiere med mer.

Foreldrebetaling kulturskole

Høstsemester	Kr 998
Vårsemester	Kr 1205
Åtte ukers kurs	Kr 445
Det gis 25 % søskenmoderasjon for 1. søsken, og 50 % for evt flere.	

Betalingssatser skolefritidsordning

Hel plass pr mnd, fra 10 t eller mer pr uke	Kr 2073
Halv plass, inntil 9 t pr uke	Kr 1555
Full plass med søskenmoderasjon	Kr 1038

Halv plass med søskenmoderasjon	Kr 778
Prisene er eks. kost. Det gis 50 % søskenmoderasjon	
Prisene er eksklusiv kost. Det gis 50 % søskenmoderasjon.	

Betalingssatser barnehage

Hel plass - 100 %	Kr 2730
80 %	Kr 2457
70 %	Kr 2184
60 %	Kr 1911
50 %	Kr 1638
Prisen er eksklusiv kost. Det gis 30 % søskenmoderasjon for barn nr to og 50 % for barn nr tre og videre.	

Utleie lokaler

KOMMUNEHUSET	
Utleie formannskapssalen, pr møte	Kr 265
Utleie kommunestyresalen, pr møte	Kr 519
NORDREISAHALLEN	
Timepris idrettshall 1/1 til trening	Kr 130
Timepris idrettshall 1/3 til trening	Kr 78
Timepris idrettshall 2/3 til trening	Kr 104
Timepris idrettshall 1/3 privatskoler, Nord Troms vgs	Kr 90
Timepris idrettshall 2/3 privatskoler, Nord Troms vgs	Kr 130
Timepris idrettshall 1/1 privatskoler, Nord Troms vgs	Kr 182
Leie messer/utstillinger 1/1 hall pr.døgn	Kr 11.075
Turneringer (f.eks Bakkeby-turn, håndballturn.) over 10 timer pr.dag	Kr 2.085
Turneringer under 10 timer pr. dag = timepris pr. time	Kr 130
Kulturarr. m/inntekter 1/1 hall pr.døgn	Kr 5.865
Kulturarr. m/inntekter 2/3 hall pr.døgn	Kr 3.910
Rigging i hall pr.døgn	Kr 911
Rigging 1/2 dag i hall (formiddag el. ettermiddag/kveld)	Kr 455
Leie av hall til dansearr. (dansegalla, romjulsball o.l.) pr.gang Prisen er inkl. kafeteria. Leie av kinosal kommer i tillegg.	Kr 7.815
Leie hall større møter 1/1 hall, (til bryllup kaf. i tillegg)pr.døgn	Kr 2.084
GARDEROBER: Leie garderober u/hall pr.time (pr stk)	 Kr 104
MINIATYRSKYTEBANEN: Skytebanen u garder. pr. time Skytebanen u.garder. pr.dag	 Kr 104 Kr 585
KAFETERIA: Leie av kafeteria pr.dag over 3 timer Leie av kafeteria under 3 timer Arrangement i kaf. pr. dag f.eks bingo, loppemarked, basar , private arr., inntektsbring. arr.	 Kr 585 Kr 194 Kr 833
GAMLE KINOSAL: Leie av kinosal pr.dag over 3 timer Leie av kinosal under 3 timer	 Kr 585 Kr 194
KAFETERIA OG KINOSAL: Leie kaf. og kinosal pr. dag over 3 timer Leie kaf. og kinosal under 3 timer Inntektsbringende arr. basar, loppemarked, private arr., pr.dag	 Kr 911 Kr 390 Kr 1.693
STORSLETT SAMFUNNSHUS	
Timepris gymsal til trening	Kr 85
Leie av gymsal til dansearrangement inkl kjøkken	Kr 3360
Leie av gymsal til teater, konserter o.l. inkl kjøkken	Kr 2290
Leie av gymsal til konserter (småe) inkl kjøkken	Kr 1080
Leie av gymsal møter, kurs, loppemarked (inkl kjøkken)	Kr 1215
SVØMMEHALL	
Timepris svømmehall	Kr 840
Leie av badstu pr time	Kr 138

POINT/UNGDOMMENS HUS	
Leie av Point/Ungdommens hus til frivillige organisasjoner, grupper eller enkeltpersoner i ikke kommersiell virksomhet.	Gratis
Leie av lydstudio med teknikker- inntil fire timer	Kr 400
Timepris, utleie av lydstudio med teknikker -utover fire timer	Kr 100
SØRKJOSEN SKOLE	
Timepris, utleie av gymsal til trening, sangøvinger, etc	Kr 70
Utleie til private arrangement (bursdag etc.)	Kr 300
Utleie av gymsal til inntektsbringende arr (loppemarked, basar etc) pr dag	Kr 500
Timepris, utleie av klasserom	Kr 70
MOAN -, STORSLETT- , ROTSUNDELV SKOLE OG OKSFJORD OPPVEKSTSENTER	
Timepris, utleie av gymsal til trening, sangøvinger, etc	Kr 70
Utleie til private arrangement (bursdag etc.)	Kr 300
Utleie av gymsal til inntektsbringende arr (loppemarked, basar etc) pr dag	Kr 500
Timepris, utleie av klasserom	Kr 70
KANTINA KOMMUNEHUSET	
Utleie til private arrangement (bursdag etc.)	Kr 300
HALTI	
KULTURSCENE Salen leies ut til en fast grunnpris. For inntektsbringende arrangement kreves det et tillegg tilsvarende 10 % av billettinntekter.	
Grunnpris*, inntil 4 timer for konferanser, møter mm	Kr 1500
Grunnpris*, over 4 timer for konferanser, møter mm	Kr 3000
Grunnpris*, ideelle organisasjoner	Kr 1500
Grunnpris*, profesjonelle/kommersielle aktører	Kr 4000
Prøvedag, pr time (tilpasses øvrig aktivitet i salen)	Kr 500
Driftsteknikker, prøvedag timepris	Kr 500
Driftsteknikker pr forestilling	Kr 3000
Driftsteknikker for konferanser, møter mm	Kr 1500
Utleie som seremonirom, begravelse og vielse	Gratis
Utleie som seremonirom, andre seremonier	Kr 2000
ISHAVSSTUDIO	
Inntil 4 timer	Kr 250
Over 4 timer	Kr 500

*Grunnprisen inkluderer renhold, bord og stoler, amfi, tilgang til garderober, sidescener og hall.
Billettsalg til forestillinger i kulturhussalen skal foregå via felles billettsystem.
Det kreves ikke leie fra Nordreisa kommunes egne virksomheter.

Kopiering/laminering/andre tjenester – Servicetorget

Priser ved fakturering	
Kopiering A4	4,00 pr ark
Kopiering A3	5,00 pr ark
Laminering A4 og A5	6,00 pr ark
Laminering A3	8,00 pr ark
Andre tjenester	
Prosjektor leie (inntil 2 døgn)	Kr 250,-
Transparenter/spiraler	8,00 pr stk
Telefaks utgående/inngående	10,00 pr ark
Telefaks utenlands	15,00 pr ark
Etablererprøven for styrer av serveringssted	Kr 400
Kunnskapsprøve om alkohollovgivning for salgsbevilling	Kr 400
Kunnskapsprøve om alkohollovgivning for skjenkebevilling	Kr 400
Nøyaktig avgift for etablererprøven for styrer av serveringssted, kunnskapsprøve om alkohollovgivning for salgsbevilling og skjenkebevilling, fastsettes gjennom statlige forskrifter.	

Forskrift om gebyrregulativ for behandling av:

- Planforslag og konsekvensutredning
- Bygge- og delingssaker

Forskrift vedtatt med hjemmel i plan- og bygningsloven 2008 § 33-1 av Nordreisa kommunestyre den 15. desember 2011 i sak 71/11. Gjeldende fra 01.01.2012.

Innholdsoversikt:

Kap.	Emne
1	**Fellesbestemmelser**
2	**Planforslag og konsekvensutredninger**
3	**Byggesaker**
4	**Ulovlige tiltak – tilsyn**
5	**Delingssaker**

1 Fellesbestemmelser

1.1 Betalingsplikt:
Det skal betales gebyr etter dette regulativ for de tjenester og oppgaver kommunen utfører innenfor teknisk- og utviklingsavdelingens myndighets- og ansvarsområde.

1.2 Beregningstidspunkt:
Gebyr beregnes etter den sats som gjelder på det tidspunktet fullstendig planforslag, søknad eller krav foreligger.

1.3 Faktureringstidspunkt og innfordring:
Alle gebyr forfaller til betaling 14 dager etter fakturadato. Tidspunkt for fakturering av gebyret fremkommer under beskrivelsen av den enkelte type søknad eller planforslag. Der dette likevel ikke fremkommer skal det så langt som mulig benyttes forskuddsfakturering.

Hovedkategorier faktura:

1. Forskuddsfaktura:
Gebyr som faktureres før søknad er behandlet eller oppdrag er utført.

2. Etterskuddsfaktura:
Gebyr som faktureres etter at vedtak er fattet eller oppdrag er utført.

Innfordring:
Ved for sen betaling påløper morarente, jfr. Lov om rente ved forsinket betaling, samt purregebyr, i henhold til gjeldende regler. Faktura som ikke blir betalt sendes til inkasso for tvangsinnfordring.

1.4 Gebyr beregnet på anvendt tid

For gebyr som ikke kan fastsettes på annen måte, eller skal beregnes etter medgått tid – jf. regulativet, skal en bruke følgende timesatser for gebyrfastsettelsen:

A. Kontorarbeid
Saksbehandler **kr 858,-**

1.5 Gebyr for sak som trekkes

Når en tiltakshaver eller rekvirent er årsak til at en behandling av søknad blir avbrutt, skal det betales i forhold til det saksbehandlingsarbeidet som er lagt ned, minimum 50 % av beregnet gebyr. Normal mottakskontroll anses i denne sammenheng ikke som saksbehandlingsarbeid.

1.6 Nedsettelse av gebyr

Når særlige grunner foreligger kan avdelingsleder etter skriftlig søknad sette ned gebyret.
Personlige/sosiale forhold regnes ikke som særlig grunn.
Søknad om nedsettelse av gebyr utsetter ikke betalingsfristen.

1.7 Klageadgang

Gebyrfastsettelse i den enkelte sak i samsvar med regulativets satser, eller den fastsatte timesatsen, kan ikke påklages.
Kommunens fastsettelse av gebyr etter medgått tid og/eller medgåtte utgifter, samt avslag på søknad om nedsettelse av gebyr, kan påklages til Fylkesmannen i Troms etter reglene i forvaltningsloven § 28.
Klage på gebyr utsetter ikke betalingsfristen.

2 Planforslag og konsekvensutredninger

2.1 Generelt

- Gebyr etter dette kapittelet faktureres forslagsstiller.
- Innfordringsmetoder går frem av pkt. 1.3 i kapittel 1.
- Ved betalingsmislighold kan kommunen innstille behandlingen av planen inntil gebyr er betalt.

2.1.1 Betalingstidspunkt for planforslag og konsekvensutredninger

Gebyret for reguleringsplaner og konsekvensutredninger skal være betalt før saken legges ut til offentlig ettersyn, og for mindre reguleringsendringer før vedtak.

2.2 Fritak for gebyr

Følgende forslag til reguleringsformål er fritatt for arealgebyr:

- Samferdselsanlegg og teknisk infrastruktur som skal være til offentlig formål, jf. pbl. § 12- 5 nr. 2, jf. § 12-7 nr. 14. Unntaket gjelder kun for den del som ikke skal bebygges.
- Friområder som skal være til offentlig formål, jf. pbl. § 12-5 nr. 3, jf. § 12-7 nr. 14. Unntaket gjelder kun for den del som ikke skal bebygges.
- Områder for naturvern, jf. pbl. §§ 12-5 nr. 5
- Grav- og urnelunder, jf. pbl. § 12-5 nr. 1
- Friluftsområder, jf. pbl. § 12-5 nr. 5
- Vern av kulturmiljø eller kulturminne, jf. pbl. § 12-5 nr. 5, dersom bevaringshensynet er til hinder for ny arealbruk, eller arealutvidelser eller totalfornyelse (hovedombygging), eller dersom gebyret vil være til hinder for vurdering av bevaringsmessige aspekter.

2.3 Gebyrsatser for reguleringsplaner

Behandling av private planforslag som ikke krever konsekvensutredning	Kr	19267
Behandling av private planforslag som krever konsekvensutredning	Kr	28960
Reguleringsendring, etter pbl 2008 § 12-14 første ledd	Kr	17630
Mindre reguleringsendringer, etter pbl 2008 § 12-14 andre ledd	Kr	7145

2.4 Krav om levering av private detaljreguleringsforslag i digital form

All levering av private detaljreguleringsforslag til kommunen skal leveres i digital form, jfr Forskrift om kart, stedfestet informasjon, arealplan og digitalt planregister § 7.

2.5 Konsekvensutredninger

For planer som faller inn under Forskrift om konsekvensutredning (FOR-2009-06-26-855), skal det betales et tilleggsgebyr som tilsvarer **50 %** av satsen for samlet reguleringsgebyr.

3. Bygge og delingssaker:

3.1 Generelt

- Gebyr beregnes etter den sats som gjelder på det tidspunktet fullstendig søknad foreligger.
- Gebyr faktureres tiltakshaver forskuddsvis.
- Alle gebyr forfaller til betaling 14 dager etter fakturadato.
- Ved for sen betaling påløper morarente, jfr. Lov om rente ved forsinket betaling, samt purregebyr, i henhold til gjeldende regler. Faktura som ikke blir betalt sendes til inkasso for tvangsinnfordring.
- Ved betalingsmislighold kan kommunen utsette å treffe vedtak om igangsettingstillatelse, midlertidig brukstillatelse eller ferdigattest inntil fastsatt gebyr er betalt.

3.1.1 Reduksjon i gebyr

Ved overskridelse av fastsatt saksbehandlingstidsfrist reduseres gebyret, jf pbl § 21-7, 1.ledd i.f.

3.1.2 Gebyr ved avslag

- Dersom en søknad om tiltak fører til avslag, betales fullt gebyr i henhold til regulativet for vedkommende tiltak.
- Dersom det innen tre måneder etter avslag fremmes ny eller revidert søknad om samme eller tilsvarende tiltak, reduseres nytt gebyr med **50 %** av det gebyret som ble betalt ved første gangs behandling.

3.1.3 Gebyr beregnet på anvendt tid

For gebyr som ikke kan fastsettes på annen måte, eller skal beregnes etter medgått tid – jf. regulativet, skal en bruke følgende timesatser for gebyrfastsettelsen: **kr 858,-.**

3.1.4 Arealberegning

Ved beregning av bruksareal - BRA (NS 3940) regnes summen av samtlige etasjers bruksareal, inklusiv kjeller, parkeringsareal og lignende.

3.1.5 Forhåndskonferanse

For forhåndskonferanse, jf pbl § 21-1, beregnes ikke særskilt gebyr.

3.1.6 Gebyr for sak som trekkes

Når en tiltakshaver eller rekvirent er årsak til at en behandling av søknad blir avbrutt, skal det betales i forhold til det saksbehandlingsarbeidet som er lagt ned, minimum 50 % av beregnet gebyr. Normal mottakskontroll anses i denne sammenheng ikke som saksbehandlingsarbeid.

3.1.7 Nedsettelse av gebyr

Når særlige grunner foreligger kan avdelingsleder etter skriftlig søknad sette ned gebyret.
Personlige/sosiale forhold regnes ikke som særlig grunn.
Søknad om nedsettelse av gebyr utsetter ikke betalingsfristen.

3.1.8 Klageadgang

Gebyrfastsettelse i den enkelte sak i samsvar med regulativets satser, eller den fastsatte timesats kan ikke påklages.

Kommunens fastsettelse av gebyr etter medgått tid og/eller medgåtte utgifter, samt avslag på søknad om nedsettelse av gebyr, kan påklages til Fylkesmannen i Troms etter reglene i plan- og bygningsloven § 15. Klage på gebyr utsetter ikke betalingsfristen.

3.1.9 Reduksjon i gebyrpris ved bruk av elektronisk søknad i ByggSøk-bygning.

Byggesøknader som leveres med hjelp av ByggSøk gis en rabatt på 20 % i forhold til gebyrsats.

3.1.10 Overgangsbestemmelser

For tiltak som i henhold til overgangsbestemmelser i ny plan- og bygningslov § 34-4 skal behandles etter tidligere regler, gjelder gebyrregulativ av 1.1.2010.

3.2. Tiltak som krever søknad og tillatelse, plan- og bygningsloven § 20-1 og § 20-2:

Prisene er inkl mva

Nybygg bolig/fritidsbolig med sekundærleilighet						
Bruksareal m²	Ett-trinns søknad	Ett-trinns søknad komplett	Ramme tillatelse	Igangsettings tillatelse nr 1	Igangsettings tillatelse nr 2	
BRA≤ 250	Kr 7958	Kr 5584	Kr 7147	Kr 1592	Kr 797	
BRA> 250	Kr 11142	Kr 7790	Kr 10024	Kr 2227	Kr 1116	
Når garasje/uthus mm søkes samtidig med boligen, gis 50 % redusert gebyr for garasjen/uthuset.						

Bygg med flere leiligheter, pris pr leilighet						
Bruksareal m² pr. boenh	Ett-trinns søknad	Ett-trinns søknad komplett	Ramme tillatelse	Igangsettings tillatelse nr 1	Igangsettings tillatelse nr 2	
BRA≤ 120	Kr 5194	Kr 3630	Kr 4690	Kr 1062	Kr 532	
BRA> 120	Kr 7259	Kr 5082	Kr 6533	Kr 1452	Kr 726	
Andre nybygg og tilbygg/påbygg/underbygg Betales etter bygningens bruksareal BRA						
0 - 50 m²						Kr 2800
51 - 100 m²						Kr 5300
101 - 200 m²						Kr 14500
201 - 400 m²						Kr 19000
401 – 600 m²						Kr 29000
601 – 1000 m²						Kr 35000
Pr m2 utover 1000 m²						Kr 35 pr m²
For plasthaller, ridehaller, rene lagerbygg o.l. over 200 m2 beregnes 50 % av satsene. Neste trinn benyttes når arealet overstiger 5 % av intervallgrensen **.**						
Driftsbygninger. For driftsbygninger i landbruket under 1000 m² betales halvparten av satsene ovenfor, men minimum						Kr 2233
Maksimum						Kr 8654
Terrengarbeider, anlegg o.l.: (+ anvendt tid)						Kr 881
Søknad om ansvarsrett pr. foretak – BS § 9-1						Kr 312
Søknad om personlig ansvarsrett som selvbygger – BS § 6-8						Kr 569
Melding om bygning eller tilbygg som er unntatt søknadsplikt jfr pbl § 20-5, men som kommunen må registrere i matrikkelen jfr matrikkellovens § 4						Kr 500
Ulovlig tiltak: Som for ny søknad + medgått ekstra tid						
Timepris når behandling etter medgått tid benyttes + pkt 1.4 og 3.1.3						Kr 881
Tekniske installasjoner, oppføring, endring og reparasjon Pbl. § 20-1, f)						Kr 615
Endringssøknad pågående byggesak etter at tillatelse er gitt						Kr 615
Midlertidig brukstillatelse						Kr 1469
Bruksendring grunnbeløp + medgått tid – Pbl. § 20-1, d), g)						Kr 881
Riving av bygg, mindre tiltak (Pbl. §§ 20-2 og 20-3) + medgått tid						Kr 881
Riving av bygg, søknadspliktig tiltak (Pbl. § 20-1) + medgått tid						Kr 881
Dispensasjonssøknader						Kr 2708
Søknad om areal til oppdrettsanlegg (nyanlegg)						Kr 10275
Søknad om areal til oppdrettsanlegg (endring av eksisterende)						Kr 5242
Avbrutt tiltak etter medgått tid min 50 % av beregnet gebyr						Kr 858 pr/t
Avviksbehandling pr avvik som skal følges opp						Kr 858 pr/t
Utslippstillatelse						Kr 2596

4. Ulovlige tiltak – tilsyn

4.1 Tiltak i strid med plan- og bygningslovgivningen

4.1.1 For oppfølging av tiltak som utføres i strid med gitt tillatelse i medhold av pbl, skal det betales gebyr for medgått tid etter timesatsen fastsatt i pkt 3.1.3**.**

4.1.2 For oppfølging av tiltak utført uten tillatelse i medhold av plan- og bygningslovgivningen, skal det betales gebyr for medgått tid etter timesatsen fastsatt i pkt 3.1.3**.**

4.1.3 Ved søknad om godkjenning av et ulovlig tiltak, skal det betales to ganger gebyr iht regulativet for tilsvarende tiltak. Dersom søknaden er sendt uten forutgående oppfølging fra bygningsmyndighetenes side, eller søknad sendes innen 3 måneder etter at bygningsmyndighetene i brev fastslo at tiltaket er ulovlig, skal det betales 1 ½ ganger gebyr iht regulativet for tilsvarende tiltak. Dersom tiltakshaver ikke søker om å få godkjent et ulovlig oppført tiltak, skal det likevel betales ett fullt gebyr for tiltaket etter regulativets satser.

4.1.4 Gebyr etter pkt 4.1.1. og 4.1.2. faktureres etterskuddsvis og dokumenteres med timeliste. Ved omfattende saker kan gebyr faktureres fortløpende**.** Gebyr etter punkt 4.1.3 faktureres når vedtak treffes, eller det er avklart hva tiltaket gjelder.

4.1.5 Faktura utstedes og sendes til tiltakshaver/hjemmelshaver.

4.2 Gebyr ved tilsyn

4.2.1 Generelt
Gebyr for tilsyn i byggesaker er inkludert i byggesaksgebyret med kr. 512.- pr. sak.

4.2.2 Gebyr for sakkyndig bistand, pbl § 25-2, 2. ledd, betales etter medgåtte utgifter

5. Delingssaker

5.1 Deling av grunnareal etter pbl § 20-1 bokstav m, jf § 26-1

Jfr forskrift om gebyr for behandling av konsesjons- og delingssaker

Beskrivelse	Beløp i kr
Deling av hyttetomt eller tilleggsareal til eksisterende hyttetomt	2000
Deling av nausttomt, inkl. konsesjonsbehandling	2000
Resterende delingssøknader	1200
Saksbehandlingsgebyr iht dispensasjonssøknader	2350
Det skal betales et gebyr selv om søknaden gjelder fradeling av flere tomter eller parseller fra samme eiendom	

Nordreisa kommune

Arkivsaknr: 2016/757-6
Arkiv: 614
Saksbehandler: Dag Funderud
Dato: 14.11.2016

Saksfremlegg

Utvalgssak	Utvalgsnavn	Møtedato
47/16	Nordreisa oppvekst- og kulturutvalg	23.11.2016
55/16	Nordreisa miljø-, plan og utviklingsutvalg	24.11.2016
	Nordreisa formannskap	

Opprettelse av ny leieavtale med Oksfjord grendehus AL eller ta i bruk ledige arealer i Oksfjord skole til barnehage

Henvisning til lovverk:

Rådmannens innstilling

1. Nordreisa kommune viderefører ikke avtalen med Oksfjord grendehus AL om leie av grendehuset etter at avtalen går ut i august 2017.

2. Kommunen gjennomfører ombygginger første halvår 2017 slik at barnehagen og skolen kan samlokaliseres i Oksfjord skole med oppstart 1.august 2017.

3. Investering på kr 1 million legges inn i investeringsbudsjettet for 2017 og renter og avdrag finansieres med redusert husleieutgift på ansvarene 210 og 240.

4. Vedtaket begrunnes med at dette både vil gi en bedret personalsituasjon (ansatte jobber nærmere hverandre), utnyttelse av ledig areal og besparelse ved å ta i bruk egne lokaler.

Saksopplysninger

Nordreisa kommune har siden høsten 1997 leid lokaler i Oksfjord grendehus. Dette omfatter lokaler til barnehagen, klasserom til to klasser og gymsal. Avtalen ble inngått i forbindelse med reform -97 da 6 åringene skulle inn i skolen og skolen trengte en utvidelse. I stedet gjorde grendelaget en større utbygging og har siden leid lokalene tilbake til kommunen. Kommunen har gjennom denne leieavtalen dekt grendelaget sine utgifter til avdrag og renter på lånet, samt driftsutgifter (renhold, strøm, kommunale avgifter).

Grendelagets lån ble tatt opp med 20 års avdragstid og leieavtalen hadde samme lengde. Siste avdrag innbetales i august 2017.

Avtalen går fram til september 2017 og har ett års oppsigelse. Avtalen ble sagt opp 28.juni 2016. Samtidig ba kommunen om møte for å drøfte om det evt kan være aktuelt å leie videre etter en ny avtale, men at dette må vurderes opp imot å ta i bruk tomme lokaler i Oksfjord skole. Skolelokalene har stått tomme siden skolen ble nedlagt i 2010 og gjenåpnet som barneskole i 2012.

Totalt betaler kommunen kr 511.300 i 2016 for husleie og kapitalkostnader.

Kommunen og leder for styret i grendelaget hadde møte 19.oktober 2016 og drøftet saken. Styreleder signaliserer at de ønsker at kommunen fortsatt skal leie lokaler hos dem. I etterkant har styret i grendelaget drøftet saken og kommet med forslag til pris de må ha i forhold til en ny avtale.

Oksfjord grendehus skriver følgende i e-post av 3.november 2016.

«Styret i Oksfjord Grendehus har avholdt styremøte angående ny husleieavtale.

For å få utbedret prekære mangler vil nok det koste kr. 200.000,-.
Dette er et anslag vi har gjort, da det ikke har vært mulig å få en fagmann å gjøre dette.

Vårt forslag til videre avtale er da:
Oksfjord Grendehus tar opp et lån på kr. 200.000,- som Nordreisa Kommune garanterer for og betaler rente og avdrag på.
Husleie for drift av bygget (renhold, strøm, kommunale avgifter etc.) kr. 420.000,-.

Når det gjelder spesielle ønsker eller pålegg som kommer mener vi at det er kostnader som kommunen må svare for.

Husleie for bare gymnastikksal vil være kr. 90.000,- pr. år».

Bygningsteknisk framstilling
Virksomhetsleder for bygg og prosjektingeniør har gjort en byggteknisk vurdering av bygget.

Oksfjord skole er i god forfatning. Det ble gjort vedlikeholdsarbeid noen år før skolen ble lagt ned. Det som må gjøres er å bygge om skolelokaler til barnehage og utskifting av oljekjele. Oljekjelen er gammel og bør skiftes ut så snart som mulig, men seinest innen 2020 pga pålegg fra Staten om utskifting av oljekjeler. Den må skiftes uansett om vi fortsetter leieavtalen med grendelaget eller ikke. Oljekjelen er hovedvarmekilden til skolen og varmer opp de rommene som skolen bruker i dag, samt andre rom (slik at ikke vannet skal fryse).

Skole og barnehagefaglig framstilling
Virksomhetsleder ved Oksfjord skole og barnehage har gjort en skolefaglig vurdering.

I forhold til evt videre leie eller flytting til kommunens gamle skolelokaler, vil begge alternativ fungere. En gjennomgang av bygget sammen med virksomhetsleder for bygningsdrift viste at det er gode muligheter for å ordne deler av gamleskolen til også å romme barnehage.

Personalmessig vil det være godt å samles nært hverandre. For barnehagen er det viktig å tenke egen inngang, stellerom, kjøkken og skjermet del der de kan sove ute, samt gulvvarme.

Skolen har i år 17 elever, samt Sfo med 7 plasser. Barnehagen har i 12 plasser. Elevtallet og barnetallet vil svinge noe framover. På skolen går elevtallet ned det kommende året til 12, mens barnehagen venter økning, såfremt ikke noen søker til andre barnehager. Prognosene er usikre, da barnetallet svinger mye og tilflytting /fraflytting påvirker antallet barn i barnehagen.

Samlet sett vil de to alternativene koste:

Inngå ny leieavtale

Fortsatt leie	2017	2018 og framover	Totalt for 10 år
Husleie, gammel avtale 511.300*7 mnd/12	298.250	0	
Husleie, ny avtale 420.000 *5 mnd/12 og ett år	175.000	420.000	4.200.000
Avdrag og renter lån på 200000 nedbetalt over 10 år	Avdrag 8300	Avdrag 20.000	200.000
	Renter gj snitt 1250	Renter gj snitt 3.000	30.000
Nytt gjerde	50.000	0	50.000
Driftsutgifter, oppvarming, forsikring, kommunale gebyr og renovasjon (2015 tall)	153.000	153.000	1.530.000
Vaktmestertjeneste 20% og renhold 4 % stilling (90.000 +18.000, 2015 tall)	108.000	108.000	1.080.000
Brøyting	96.000	96.000	960.000
Ny fyrkjele innen 2020 Lån 150.000/10 år, 3 % rente	7.200	17.250	172.500
Sum	897.000	817.250	8.222.500

Flytte inn i skolen	2017	2018 og framover	Totalt for 10 år
Husleie, gammel avtale 511.300*7 mnd/12	298.250	0	
Husleie gymsal	*6.300	*15.200	152.000
Renhold 50 % stilling	*93.750	*225.000	2.250.000
Innkjøp av utstyr til renhold	*60.000		60.000
Driftsutgifter, oppvarming, forsikring, kommunale gebyr og renovasjon	*Øker med 40400 193.400	*Øker med 97.000 250.000	2.500.000
Vaktmestertjeneste 20%	90.000	90.000	900.000
Brøyting	*Redusert med 14.600 81.400	*Redusert med 25.000 71.000	710.000
Investering i 2017 for å kunne flytte inn kr 1.000.000. Nytt gjerde, flytting av leikeplass for barnehagen kr	Avdrag *41.700	*100.000	1.000.000
	Renter *6.250	*15.000	150.000

og fyrkjele inngår i investeringen.			
Sum	871.050	766.200	7.722.000

*er endring i forhold til dagens budsjett

Kommentarer til budsjettet:
Alt 1
Leiesum i hht til forslag fra styret for grendehuset.
Avdrag og lån, med løpetid 10 år og 3 % rente. (Vi stiller spørsmål om en investering på 200.000 er nok til de utbedringene som må til for å få bygget opp til en rimelig standard).
Det må settes opp nytt gjerde mot E6.
Driftsutgifter omfatter oppvarming, forsikring, kommunale gebyr og renovasjon (betales av Byggdrift).
Vaktmestertjenesten i dag betales av Byggdrift.
Brøytekostnader gjelder for skoleplass og område v/barnehagen, kr 50.000 og busslomme ved skolen og parkeringsplass på andre siden av veien, kr 46.000. Prisene er indeksregulert og gjelder derfor pr sesongen 2016/17 (betales av Anleggsdrift).

Alt 2
Leiesum er ikke i hht til forslag fra styret for grendehuset. Salen brukes 3 timer av skolen og 1 time av barnehagen i uka. Med 38 ukers skoleår og 4 timer pr uke blir det 152 timer. Forslag timepris 100 kr. (152 timer a kr 100 = 15.200).
Avdrag og lån, med løpetid 10 år og 3 % rente.
Det må settes opp nytt gjerde rundt det nye arealet.
Det må kjøpes inn fullt utstyr til renhold, vasketralle, mopper og maskin.
Driftsutgifter omfatter oppvarming, forsikring, kommunale gebyr og renovasjon (betales av Byggdrift)
Vaktmestertjenesten pr i dag (betales av Byggdrift).
Brøytekostnader gjelder for skoleplass og område v/ barnehagen, kr 50.000 og busslomme ved skolen og parkeringsplass på andre siden av veien, kr 46.000. Prisene er indeksregulert og gjelder derfor pr sesongen 2016/17, med fratrekk for arealet utenfor barnehagen (betales av Annleggsdrift).
Investering inne, samt flytting av lekeplass for barnehagen er ihh til behovene til barnehagen.

Vurdering

Kommunen har leid arealer til barnehage, to klasserom og gymsal hos Oksfjord grendehus siden 1997. Den gang var hele skolen i bruk og det var derfor nødvendig med en utbygging. Etter at skolen ble nedlagt i 2010 og gjenåpnet som barneskole i 2012, har et stort areal stått ledig. For å sikre at ikke vannet fryser, har det i disse årene vært nødvendig å ha varme på i alle lokalene selv de ikke har vært i bruk.
Gjeldende leieavtale avsluttes i august 2017 og da har kommunen to valg. Enten inngå ny leieavtale med grendehuset eller ta i bruk lokalene i skolen til barnehage.

Det er gjort en teknisk, skolefaglig og økonomisk vurdering av de to alternativene. Den viser at arealene som barnehagen leier i dag er godt egnet, men at en flytting av barnehagen inn i skolelokalene vil driften av barnehagen og skolen komme nærmere hverandre. En flytting betinger ombygging inne inklusiv flytting og reetablering av lekeområdet ute; kostnadsberegnet til 1 million. Ved flytting til skolen mister en også tilgang til gymsalen. Leie av gymsal sees derfor på som nødvendig, men vi mener prisen er satt for høyt i forslaget til avtale. I stedet for en fastpris mener vi at en timepris vil være bedre. Sammenligner en med timepris for leie av

idrettshallen med garderober, er den på 130 kr / time. Timepris leie av samfunnshuset til trening er 85 kr /time. Setter en prisen til 100 kr / time vil det med 4 timer pr uke bli en kostnad på 15.200 pr år.
Skulle grendelaget ikke akseptere timepris, blir alternativet å bruke idrettshallen på Storslett (slik bla Straumfjordnes skole gjør).

Flytting inn i egne skolelokaler vil gi en investeringsutgift på 1.000.000 kr og årlige driftsutgifter på kr 871.050 i 2017 og 766.200 i de neste 10 åra. Når lånet er nedbetalt vil årlig kostnad reduseres med 115.000 til 651.200. Skolefaglig vurdering sier at begge lokalitetsalternativene er gode, men at en flytting inn i skolen gir bedre samling av personellressursen. Samlet sett anbefales det derfor at kommunen flytter inn i Oksfjord skole, men samtidig leier gymsalen av grendehuset til timepris.

Fra: John Arne Jensen (John.Arne.Jensen@nordreisa.kommune.no)
Sendt: 03.11.2016 14:57:07
Til: Dag Funderud
Kopi: Ketil Jensen

Emne: FW: husleie Oksfjord grendelag
Vedlegg:

From: Harald Nyvoll [mailto:nyvollmotor@nyvollmotor.no]
Sent: Thursday, November 3, 2016 2:30 PM
To: John Arne Jensen <John.Arne.Jensen@nordreisa.kommune.no>
Subject: husleie

Hei !

Styret i Oksfjord Grendehus har avholdt styremøte angående ny husleieavtale.

For å få utbedret prekære mangler vil nok det koste kr. 200.000,-.
Dette er et anslag vi har gjort, da det ikke har vært mulig å få en fag mann å gjøre dette.

Vårt forslag til videre avtale er da:

Oksfjord Grendehus tar opp et lån på kr. 200.000,- som Nordreisa Kommune garanterer for og betaler rente og avdrag på.
Husleie for drift av bygget (renhold, strøm, kommunale avgifter etc.) kr. 420.000,- .

Når det gjelder spesielle ønsker eller pålegg som kommer mener vi at det er kostnader som kommunen må svare for.

Husleie for bare gymnastikksal vil være kr. 90.000,- pr. år.

Dette er et forslag som vi får diskutere på et nytt møte.

Mvh
Oksfjord Grendehus AL

Harald Nyvoll

Nordreisa kommune

Arkivsaknr: 2016/937-4
Arkiv: 159
Saksbehandler: Dag Funderud
Dato: 14.11.2016

Saksfremlegg

Utvalgssak	Utvalgsnavn	Møtedato
56/16	Nordreisa miljø-, plan og utviklingsutvalg	24.11.2016
	Nordreisa formannskap	

Budsjett 2017 for Drift og utvikling

Henvisning til lovverk:

- Lov om kommuner og fylkeskommuner, kapittel 8, §44-§47 https://lovdata.no/dokument/NL/lov/1992-09-25-107#KAPITTEL_11
- Forskrift om årsbudsjett https://lovdata.no/dokument/SF/forskrift/2000-12-15-1423
- Økonomireglement for Nordreisa kommune, kap 3

Tidligere behandlinger

- Kommunestyrevedtak sak 56/16 Foreløpig budsjettramme 2017 – Nordreisa kommune av 16.06.16.
- Vedtak i sak 47/16 i Miljø- plan og utvikling av 25.08.16
- Vedtak i sak 51/16 i Miljø- plan og utvikling av 29.09.16

Vedlegg

1 Rådmannens forslag budsjett og økonomiplan 2017-2020
2 Statsbudsjettet 2017 og det økonomiske opplegget for kommunene

Rådmannens innstilling

Nordreisa kommune gjør med utgangspunkt i sak 56/16 om foreløpig ramme for budsjettet 2017 av KST av 16.06.16 samt rådmannens forslag etter vedtatt statsbudsjett, følgende vedtak:

1. Konsekvensjustert ramme på kr 37.525.575 vedtas slik det fremkommer i budsjettsystemet Arena.
2. Det investeres i fire tjenestebiler til Byggdrift for å effektivisere drifta. Kapitalkostnader dekkes med reduksjon i driftsbudsjettet for kjøregodtgjørelsen.
3. Investering på kr 1 million til Oksfjord skole legges inn i investeringsbudsjettet for 2017 og renter og avdrag finansieres med redusert husleieutgift på ansvarene 210 og 240.

Saksopplysninger

Regjeringen la fram statsbudsjettet for 2017 (prop.1S 2016-2017) den 6.oktober 2016. Statsbudsjettet legger opp til en realvekst i kommunens samlende inntekter på kr 3,4 milliarder. Av den samlende inntektsveksten er kr 4,075 milliarder frie inntekter, og det tilsvarer en realvekst på 1,2 %. Årsaken til at veksten i samlede inntekter er lavere enn veksten i de frie inntektene, er at øremerkede tilskudd er foreslått redusert. Veksten i frie inntekter må sees i sammenheng med økte utgifter for kommunene knyttet til befolkningsutviklingen. Beregningene som ligger til grunn for kommuneproposisjon for 2017 er utført av Det tekniske beregningsutvalg for kommunal- og fylkeskommunal økonomi (TBU). Disse beregningene anslår at om lag kr 2,75 mrd av den demografiske utviklingen må finansieres innenfor veksten i frie inntekter. Regjeringen viser til at handlingsrommet kan økes ved effektiv ressursbruk i kommunesektoren, og anmoder kommunene til å sette et effektivitetskrav til egen virksomhet på 0,5%. Det tilsvarer kr 1,2 mrd i 2017.

I tillegg begrunnes kr 600 mill av veksten i frie inntekter som følger:

- Tidlig innsats i grunnskolen utgjør kr 150 mill.
- Opptrappingsplan på rusfeltet utgjør kr 300 mill.
- Opptrappingsplan for habilitering og rehabilitering utgjør kr 100 mill.
- Økt satsning på skoletjenester og helsestasjoner.

Ved pålegg om nye oppgaver, utvidede oppgaver, avviklede oppgaver eller regelendringer for kommunene som har økonomiske konsekvens, skal kommunesektoren kompenseres eller trekkes i frie inntekter. I rammetilskuddet for 2017 har kommunene fått følgende korreksjoner (tall i 1000 kr):

Innlemmet i rammetilskuddet:		
Boligsosial kompetansetilskudd	kr	5.700
Tilskudd til boligsosialt arbeid	kr	10.000
Tilskudd til frivillighetssentraler	kr	131.000
Øvrige korreksjoner:		
IKT-modernisering i Husbanken (SIKT)	kr	11.500
Valgdirektoratet	kr	12.800
Ny naturfagstime, helårseffekt	kr	114.400
Gratis kjernetid i barnehage, helårseffekt	kr	28.700
Forsøk med ny ansvarsfordeling i barnevern, helårseff	kr	18.200
Forsøk med statlig finansiering av eldreomsorgen	kr	518.400
Øyeblikkelig hjelp rus og psykiatri	kr	86.500
Aktivitetsplikt for sosialhjelpsmottakere	kr	60.000
Avvikling av diagnoselisten for fysioterapi	kr	-175.000
Økte kommunale barnehageutgifter pga botidskrav	kr	2.000
Momskompensasjon borettslag og eierseksjonssameier	kr	-35.000
Statlige og private skoler, økning i elevtall	kr	-111.000
Sum innlemminger og korreksjoner	kr	368.600

Nordreisa kommune har mottatt følgende i særskilte fordelinger:

Helsestasjon- og skolehelsetjeneste	kr	688.000
Frivillighetssentralen	kr	365.000

I vedlegget «Statsbudsjettet 2017 og det økonomiske opplegget for kommunene» fra Fylkesmannen i Troms er det beskrevet nærmere om statsbudsjettet, blant annet mer informasjon innenfor ulike tjenesteområder.

Økonomiplanen 2017 – 2020 er noe endret fra tidligere år. Dette er gjort for å knytte økonomiplanen nærmere til kommuneplanens samfunnsdel. Det foreslås endret rammer for hver sektor, med forklaring på hvilke tiltak rådmannen foreslår. Sektorutvalgene skal på selvstendig grunnlag foreslå tiltak for å få sektorens budsjett i balanse ut fra rådmannen sin rammeendring. Formannskapet gir sin innstilling på rammenivå til kommunestyret. Når kommunestyret har fastsatt endelige rammer for sektorene, skal sektorutvalgene vedta justeringer slik at sektorens budsjett balanserer med rammen gitt av kommunestyret.

Generelle kommentarer til budsjett og økonomiplan 2017-2020:

- Budsjettet har tatt utgangspunkt i opprinnelig ramme for 2016, korrigert med konsekvenser i forhold til dagens driftsnivå og bindende politiske vedtak.
- Lønn og pensjon er de største komponentene i budsjettet.
- I budsjettforslaget er det tatt hensyn til alle lån, samt kalkulatoriske utgifter til vann og avløp.
- Flere gode tiltak, både nødvendige og faglig godt argumenterte, er utelatt i budsjettforslaget av økonomiske årsaker.
- Nye tiltak kommer på bekostning av eksisterende tiltak.

Sektor	Økte stillinger 2017	Stillingsstørrelse	Kommentarer
2	Moan skole	1,00	Øremerket tilskudd til tidlig innsats
2	Bokollektivet for mindreårige	7,82	Opprettelse av bokollektiv for mindreårige flyktninger
2	Programveileder flyktningtjenesten	1,00	Økt antall flyktninger
3	Kommunepsykolog	1,00	Øremerket tilskudd for deler av stillingen
3	Etablering legevakt	2,00	Etablering av legevaktsentral
5	Selvkost	0,60	I henhold til hovedplan vann og avløp
6	Renhold	0,40	Bokollektivet og utleie Sørkjosen skole
	Samlet økning	**13,82**	

Kommunen står på ROBEK-listen og har et akkumulert merforbruk på kr. 12,75 millioner per 31.12.2015. I henhold til godkjent inndekningsplan skal Nordreisa kommune dekke inn kr 7,89 mill i 2016 og kr 4,86 mill i 2017.

År	**Opprinnelig**	**Gjenstående inndekning**
Merforbruk 2008	8 094 535	2 230 029
Merforbruk 2009	4 346 893	3 587 671
Merforbruk 2010	5 332 559	4 482 918
Merforbruk 2014	469 043	469 043
Merforbruk 2015	1 978 500	1 978 500
Akkumulert merforbruk		**12 748 162**

Nordreisa kommune har fått kommunal- og moderniseringsdepartementets godkjenning på inndekning av tidligere års merforbruk, og skal dekke inn kr 4,9 mill i 2017. Kommunen skal etter planen være ferdig med inndekningen av tidligere års merforbruk per utgangen av 2017. Inndekningsplanen er som følger:

Underskudd	**Resterende underskudd 31.12.15**	**2016**	**2017**	**Sum inndekning**
2008	2 230 029	2 230 029		1 029 888
2009	3 587 672	3 587 672		3 587 672
2010	4 482 918	2 067 299	2 415 619	4 482 918

2014	469 043		469 043	469 043
2015	1 978 500		1 978 500	
Sum	**12 748 162**	**7 885 000**	**4 863 162**	**12 748 162**

Følgende budsjettrammer lagt inn for hver sektor:

Tall i hele kroner	Budsjett 2017	Budsjett 2018	Budsjett 2019	Budsjett 2020
1 Sektor for administrasjon	30 766 497	30 446 497	30 696 497	30 446 497
2 Sektor for oppvekst og kultur	121 704 620	121 704 620	121 704 620	121 704 620
3 Sektor for helse og omsorg	119 635 639	122 135 639	122 135 639	122 135 639
5 Selvkost	478 200	478 200	478 200	478 200
6 Sektor for drift og utvikling	37 525 575	37 525 575	37 525 575	37 525 575
7 Skatter og rammetilskudd	-20 196 000	-20 196 000	-20 196 000	-20 196 000
8 Renter, avdrag og avsetninger	-18 342 690	-18 342 690	-19 329 385	-19 346 330
0 Prosjekter og interkommunale selskap	30 000	30 000	30 000	30 000
	271 601 841	**273 781 841**	**273 045 146**	**272 778 201**

Selvkost

5 Selvkost	**Budsjett 2017**	**Budsjett 2018**	**Budsjett 2019**	**Budsjett 2020**
Ramme for 2016	49 314	49 314	49 314	49 314
Endringer i budsjettet for 2017				
Konsekvensjustert budsjett	-49 314	-49 314	-49 314	-49 314
Sum tiltak	0	0	0	0
Ramme 2017	**0**	**0**	**0**	**0**

Sektor for drift og utvikling

6 Sektor for drift og utvikling	**Budsjett 2017**	**Budsjett 2018**	**Budsjett 2019**	**Budsjett 2020**
Ramme for 2016	37 088 103	37 088 103	37 088 103	37 088 103
Endringer i budsjettet for 2017				
Konsekvensjustert budsjett	1 137 472	1 137 472	1 137 472	1 137 472
Sum tiltak	-700 000	-700 000	-700 000	-700 000
Ramme 2017	**37 525 575**	**37 525 575**	**37 525 575**	**37 525 575**

Konsekvensjustert budsjett:

Lønnsutgifter	1 196 530
Øvrige utgifter	-95 054
Inntekter	35 996
Sum endringer	**1 137 472**

Tiltak:

- Utleie Sørkjosen skole gir kommunen en merinntekt på kr 0,6 mill.
- Guleng III gir sektoren økt husleieinntekt på kr 0,7 mill.
- Vedlikeholdet på vei foreslås økt med kr 0,3 mill.
- Vedlikeholdet på bygg foreslås økt med kr 0,3 mill.

Rådmannen har foreslått følgende investeringer i økonomiperioden:

Tall i hele kroner	Budsjett 2017	Budsjett 2018	Budsjett 2019	Budsjett 2020	Samlet
Egenkapitalinnskudd KLP	1 400 000	1 500 000	1 600 000	1 600 000	6 100 000
Heldøgnsbemannede omsorgsboliger for eldre	1 184 832	18 815 168	20 000 000		40 000 000
Avdrag videreformidlingslån	5 900 000	6 000 000	6 000 000	6 000 000	23 900 000
Startlån	5 000 000	8 000 000	8 000 000	8 000 000	29 000 000
Gjennoppbygging Lenoard Isaksensveg	5 000 000				5 000 000
Grunnkjøp	6 000 000				6 000 000
Ombygging kommunehuset	500 000				500 000
Velferdsteknologi	500 000	500 000			1 000 000
Forprosjekt ny kirkegård	200 000				200 000
Ombygging skoler og barnehager - forhindre overgrep	105 000				105 000
Rotsundelv skole - nytt taktekke	250 000	250 000			500 000
Veilys - pålegg om målt forbruk		1 920 000			1 920 000
VAR investeringer	730 000	640 000	500 000	1 000 000	2 870 000
	26 769 832	**37 625 168**	**36 100 000**	**16 600 000**	**117 095 000**

Tall i hele kroner	Budsjett 2017	Budsjett 2018	Budsjett 2019	Budsjett 2020	Samlet
Opptak av lån	-14 469 832	-30 125 168	-13 500 000	-9 000 000	-67 095 000
Ubrukte lånemidler	-2 190 000				
Salg av tomter	-1 400 000	-1 500 000	-1 600 000	-1 600 000	-6 100 000
Refusjon fra staten på heldøgnsbem. omsorgsboliger			-15 000 000		-15 000 000
Avdragsinntekter Startlån	-5 900 000	-6 000 000	-6 000 000	-6 000 000	-23 900 000
Bruk av bundne investeringsfond	-2 810 000				-2 810 000
	-26 769 832	**-37 625 168**	**-36 100 000**	**-16 600 000**	**-114 905 000**

Budsjettforslag for Drift og utvikling har vært behandlet i august og september. Etter at statsbudsjettet ble lagt 6.oktober har rådmannen fremmet sitt forslag til budsjett med rammer til hver sektor.
Miljø- plan og utvikling kan foreslå omprioriteringer innenfor sektorens ramme, men ikke øke rammen. Tiltak og utfordringer vil bli presentert nærmere under i hver enkel virksomhet;

Anleggsdrift
Den største utfordringen innen anleggsdrift er vedlikeholdsetterslep for vei. Mange av grusveiene er i en svært dårlig forfatning og trenger sårt å få et lag med grus. Det er også mange asfaltveier som er i dårlig forfatning.
Miljø-, plan og utvikling prioriterte endel veger i møtet i september. Rådmannens innstiller på en samlepott til vedlikehold på kr 300.000.
Kommunal vei Vest-Uløy ble gjennom vedtak i Troms fylkeskommune i juni -16 overført til fylkeskommunen. Vi trudde da det ga en besparelsen på kr 100.000 pr år. I september fikk vi brev fra Statens vegvesen om at den strekningen som var overført av fylkestinget kun var den strekningen som går fra ferjeleiet og til Havnnes. Denne strekningen har Statens vegvesen driftet for fylkeskommunen siden de nye ferjeleiet ble tatt i bruk i 2012.



Kart som viser den uavklarte situasjonen på Havnnes.

Planen i august var at sparte driftsutgifter på Uløya kunne brukes til brøyting av ny veg til Moan. Pr nå så må vi drifte både vegen til Moan skole og vegen på Uløya. Brøytekostnad ny veg til Moan og parkering beløper seg til kr 84.000.

Kommunen vedtok i 2010 nye offisielle vegnavn på alle kommunale veger. Arbeidet med å sette opp navneskilt er av økonomiske grunner utsatt. Vi har bestilt noen skilt for i år, men med dagens hastighet vil det ta lang tid å få skiltet alle veiene.

MPU stilte tidligere i år spørsmål om utskifting av gamle veglys og ba samtidig om at adm tok dette inn i budsjettforslag for 2017. Saken aktualiseres ytterligere av nye krav om målere, og at dagens betaling etter beregnet mørketidstimer skal fases ut. Det planlegges å søke tilskudd til tiltaket.
Innen vann og avløp er det behov for tjenestebiler. Tiltaket ligger inne i budsjettet. Vi ser det som mulig å overta bilene som hjemmetjenesten har når deres leasingperiode går ut ved utgangen av året.

Gammel-lastebilen på brøyting begynner å nærme seg slutten av levetida si. Den har gått nærmere 600tusen kilometer stort sett bare på brøyting som er større belastning på motor enn vanlig lastebiltransport. Vi håper at vi klarer å holde liv i bilen ut sesongen 2016/17 uten store reparasjoner. Kan være lurt å holde den i livet sånn at vi kan selge den og slippe å bruke penger på vraking av kjøretøyet. Det brukes svært mye midler til å holde bilen i orden. Ideelt så ønsker virksomheten å erstatte bilen med en mindre lastebil som kan brukes i sentrum. Slik budsjettforslaget foreligger nå så ligger det ikke inne midler til dette. Hvis det oppstår en akutt situasjon, vil vi komme tilbake med ny politisk sak i 2017.

Byggdrift
Den største utfordringen innen byggdrift er vedlikeholdsetterslep for flere kommunale bygg. Flere av byggene trenger sårt vedlikehold.
Kommunen har inngått avtale om bortleie av deler av Sørkjosen skole til Statnett. Dette vil gi en ekstra nettoinntekt på 470.000 pr år i tre til fem år. Miljø-, plan og utvikling prioriterte endel større enkelttiltak innen bygg vedlikehold i møtet i september. Rådmannens innstiller på en samlepott på kr 300.000.

Kommunen eier lagerbygget i Sørkjosen havn, som også er innredet til kontor og butikk for Felleskjøpet. Det er i dårlig forfatning og kommunen var i drøftingsmøte med felleskjøpet i

september. Rådmannen anbefaler at bygget rives og at Felleskjøpet sjøl order med gjenoppbygging. Se egen politisk sak.

Nord Troms Bioenergi ble slått konkurs i juni. Bobestyrer jobber nå med saken. Kommunen har signalisert til bobestyrer at et evt nytt firma kan videreføre avtalen om salg av varme til kommunen. Det er pr nå ikke kommet noen avklaring i saken.

Kommunen har ca 300 nødlys som bør skiftets ut fordelt på flere bygg, anslått kostnad kr 300 000.

Leieavtale for Oksfjord grendehus går ut 1.august 2017. Avtalen har ett års oppsigelsestid. Avtalen ble sagt opp i juli i år. Kommunen har vært i drøftinger om evt videre leie, dette møtet var i oktober. Rådmannen anbefaler at kommunen tar i bruk Oksfjord skole som står tom i stedet for å inngå ny leieavtale. Se egen politisk sak.

EPC prosjektet er litt forsinket med gjennomføring av tiltak, etter siste framdriftsplan forventes det ferdig februar 2017. Etter avtalen skal investeringene gi en besparelse på 20 %. Pr september 2016 ligger forbruket av strøm, olje og bioenergi på 2,86 % over periodisert budsjett. Det utgjør et overforbruk på 150.900. Det tilsier at tiltakene må bli helt ferdig, før vi kan forvente reduserte kostnader.

Vaktmesterpool – vaktmesterkontor
Det foreslås en samling av alle vaktmestere på vaktmesterkontoret om morgen. Dette gjelder ikke vaktmestere ved Sonjatun helsesenter, Storslett skole og en deltidsstilling ved Halti.
På grunn av færre elever og nedlegging av klassetrinn på skoler utenfor Storslett, så er det ikke behov for samme vedlikeholdet som tidligere. Oksfjord skole har vaktmester innom om morgen en tur, Rotsundelv skole ca 3 timer, Sørkjosen skole har voksenopplæringa og utleie til Statnett, Moan skole 3 dager i uka. Barnehagene, Familiesenteret, administrasjonsbygg og kulturbygg har ikke behov for fast tilstedeværelse. Det kan settes opp faste rutiner når det gjelder avfallshåndtering og tilgang. Dette fordrer at brukerne selv tar del i noen rutiner. Sentralen foreslås lagt i det gamle bygget bak Storslett skole.
For å få en god flyt i denne driften er det nødvendig en ledende vaktmester samt at det er behov for fire mindre varebiler. Det blir en vaktmesterstilling ledig fra 1.desember 2016. Det planlegges å omgjøre den til en ledende vaktmester. I forhold til tjenestebiler ønsker en å omdisponere budsjettpost til kjøregodtgjørelse og i stedet bruke det til tjenestebiler. Vi ser det som mulig å overta bilene som hjemmetjenesten har når deres leasingperiode går ut ved utgangen av året. Vi kan da velge mellom videre leasing eller kjøpe de ut. Dette er 2013 modeller som etter vår mening kan brukes i mange år av byggdrift. Vi ønsker derfor å kjøpe de ut i stedet for å lease dem. Økte kapitalkostnader kan dekkes med reduksjon i driftsbudsjettet for kjøregodtgjørelse.

Byggdrift vil få ansvar for Guleng III når det står ferdig i mars 2017. Det er lagt inn et driftsbudsjett for tiltaket, men det er ikke lagt inn økte vaktmester ressurser. I budsjettet ligger det innen med en inntekt. Det er fordi Byggdrift skal administrere og få leieinntektene, mens kapitalutgiftene belastes kap 8.

Det har kommet henvendelse fra håndballgruppa om gratis leie av idrettshallen i forbindelse med hjemmekamper. De anslår det til 6-7 dager i året. Leiepris for en slik helg ligger på ca 600 ved et eksempel på 3 timer leie av hallen og kantina. Totalt er det da snakk om ca 4000 i mindreinntekter for kommunen. Henvendelsen er vurdert nærmere i sak budsjett 2017 til MPU.

Oppvekst og kulturutvalget gjorde i oktober 2016 vedtak der de ba om en vurdering av differensierte leiepriser. Idrettshallen har i dagens gebyrreglement differensierte priser.

Det er et annet forhold som vi også ønsker å legge fra her. Det andre forholdet som har vært og er et problem, seinest nå under legging av nytt gulv, er innbrudd i hallen på kvelds/nattestid. Det har vært et gjentagende problem at bakdøra låses opp under trening og at hallen brukes på sein kvelds og nattetid.
Den eneste måten vi ser for å få kontroll på bruken av hallen er å montere elektroniske dørlåser og alarm. Dette vil medføre en kostnad på ca kr 150.000. Ser en dette problemet opp i mot brukernes ønske om lavere husleie, blir det redusert inntekt og økt utgift for kommunen.

Vikarbudsjettet innen renhold er svært lite i forhold til de bygg som må ha helårlig renhold. Det gjelder spesielt Sonjatun.

Det er mulig å effektivisere renholdstjenesten og samtidig forebygge sykemeldinger hvis brukerne av byggene er villige til å endre litt på daglige rutiner. Vi tenker her i første omgang på bæring av avfallsposer til lokale stasjoner i kontor bygg og at innesko /skoposer kan redusere belastning på renhold
Gjenganger på nesten alle plasser er avfall. På enkelte steder bør antall avfallsbøtter vurderes.(samlestasjon). (Ett eksempel er legeseksjonen på Sonjatun, der bruker renholder en time på å tømme/skifte søppel poser).

Mange av disse tiltakene kan innføres i lokale prosesser i forbindelse med at de enkelte byggene skal Miljøfyrtårnsertifiseres.

Virksomheten utvikling har ansvaret for noen av de interkommunale samarbeidene, som kvenkultursenteret, skogbrukssjefsamarbeidet, veterinærsamarbeidet. Her øker erfaringsmessig kostnadene i tråd med lønns og prisstigningen.
Kommunens samarbeidsavtale med Nordreisa scooter og båtforening om merking av scooterløypene og brøyting av parkeringsplasser. Kommunen betaler i tillegg leieavgift til Statskog for to av parkeringsplassene. Leieavgiften blir indeksregulert hvert år. Økte kostnader i forbindelse med lønns- og prisstigning over er lagt inn i konsekvensjustert budsjett.

Stortinget har vedtatt en reform med overføring av Frivillighetssentralene til kommunene fra 2017. Kommunene vil heretter få midler gjennom rammeoverføringen til drift av sentralen. Egen sak om ny organisering er sendt til politisk behandling.

Nye politiske vedtak med virkning for budsjettet 2017.
Det er i 2015/2016 gjort vedtak som vil få betydning for driftsnivået i 2017. Sektor for drift og utvikling leverer tjenester til de andre to sektorene, så når volumet øker der må vi levere tjenester spesielt innen renhold.

Bofelleskap for enslige mindreårige:
Bofelleskap for enslige mindreårige starter opp 01.09.2016. Det vil derved få full helårsvirkning i 2017. Det er NYBO som eier og drifter bygningene, men kommunen vil få ansvar for renhold i felleslokalene til personellet. Renhold er økt med 20 % stilling for å ta seg av dette.

Guleng 3
Guleng 3 blir ferdig utbygd mars 2017. Kommunen skal overta driften av bygget. Dette medfører økt driftsvolum for byggdrift og at renhold får ansvar for renhold av felleslokaler for de ansatte.
Renhold er økt med 50 % stilling for å ta seg av dette.

Investeringer
Miljø-, plan og utvikling gjorde prioriteringer av investeringstiltak i møtet 29.09.2016. Rådmannens budsjettforslag legger opp til et lavere investeringsnivå. Sektorleder har ingen ytterligere kommentarer enn de som ble gitt i budsjettmøtene tidligere i høst.

Vurdering

Nordreisa kommune foretok i 2016 store reduksjoner i driftsnivået som har bidratt til at kommunen i 2017 kan budsjettere med disposisjonsfond. Dette er nødvendig for å opparbeide seg et handlingsrom for å ha buffer til å ta uforutsette utgifter, samt for å bygge opp likviditeten.

Økningen i rammeoverføringene fra staten har de senere årene kun dekt lønns- og pensjonsøkning. I 2017 øker overføringen med 2 %, mens lønnsveksten er anslått til 2,7 %. Økningen er dermed ikke tilstrekkelig til å dekke det økende behovet kommunen har innenfor sine tjenester. Dette medfører at alle nye tiltak må tas innenfor eksisterende økonomisk ramme. Opprettelse av nye stillinger som øker driftsutgiftene vil medføre at kommunen igjen vil få et større og større gap mellom inntektene og utgiftene. Fortsetter denne utviklingen må kommunen allerede fra 2018 foreta ytterligere reduksjoner i tjenestenivået.

Sektor for drift og utvikling vil med det foreslåtte budsjett drifte på samme nivå som ble vedtatt i Bemanningsplanen av mars 2016. Eneste økninger er innen renhold der vi har fått ansvar for nye bygg og utvidet bruk av lokaler.

Den største utfordringer innen sektoren er endel gammelt utstyr, som kan ryke når som helst. Videre et stort etterslep i vedlikehold av noen bygninger og flere kommunale veiene. For å ta igjen etterslepet må det etter min vurdering satses ekstra ressurser de neste årene.

Videre framover ser vi også store oppgaver som kommer; svømmehallen er 45 år og trenger en totalrenovering. Kirkegården er snart full og etter budsjettforslaget kan det jobbes for fullt med planlegging av ny. Prosjektering, grunnkjøp og opparbeiding av ny kirkegård vil koste flere millioner.

NORDREISA KOMMUNE

Økonomiplan 2017-2020

Utvalgssak	Utvalgsnavn	Møtedato
	Nordreisa formannskap	
	Nordreisa kommunestyre	

Innholdsfortegnelse

Innledning ... 3
Overordnet målsetning ... 4
Økonomiske forutsetninger og vurderinger ... 5
Inntektsforutsetninger ... 5
Utgiftsforutsetninger ... 5
Vurdering ... 9
Målekort ... 9
Årshjulet til Nordreisa kommune ... 10
Befolkning – antall og sammensetning ... 11
Sektor for administrasjon ... 13
Sektor for oppvekst og kultur ... 14
Barnehager ... 15
Skole og SFO ... 16
Voksenopplæring og Flyktningetjenesten ... 22
Familiesenter ... 23
Kultur ... 26
Sektor for helse og omsorg ... 31
Helsetjenester ... 31
Pleie og omsorg ... 33
Distriktsmedisinsk Senter ... 36
NAV sosial ... 36
Sektor for drift og utvikling ... 38
Byggdrift ... 38
Anleggsdrift ... 39
Renhold ... 41
Utvikling ... 42
Tiltak i økonomiplan 2017-2020 ... 43
Driftstiltak ... 43
Investeringsstiltak ... 45
Budsjettskjemaer og oversikter ... 46

Innledning

Økonomiplanen er en del av kommunens handlingsplan, basert på kommuneplanens samfunns- og arealdel. Økonomiplanen har fokus på økonomiske forutsetninger, status i sektorene og kvalitative mål for kommunen.

Økonomiplanen utarbeides etter § 44 i kommuneloven, mens kravene til årsbudsjettet fremgår av §§ 45 og 46 i samme lov.

Økonomiplanens første år er årsbudsjettet for 2017.

Planer som omfatter avgrensede deler av kommunens virksomhet, skal integreres i økonomiplanleggingen og bruken av midler innarbeides i planen.

Planen er primært et styringsredskap for kommunen. Den skal hjelpe kommunens ledelse til å få en oversikt over den økonomiske handlefriheten, samt til å foreta prioriteringer av ressursbruken på ulike formål innenfor kommunelovens krav til økonomisk balanse.

Gjennom ROBEK – nettverket kom kommunen i gang med utarbeidelse av en bedre økonomiplan. Nettverket hadde også forslag om tiltak om å ta i bruk ubenyttet inntektspotensiale og vurdere kostnadsreduksjoner. Disse tiltakene ble foreslått og iverksatt av kommunen:

- Innføring av eiendomsskatt
- Endring i skolestrukturer der antall elever pr lærer er den største utgiftsdriveren
- Redusere konsulentbruk i barnevernstjenesten med å ansette egne kuratorer
- Redusere spesialundervisning i skolene

Overordnet målsetning

Reisa mot målene

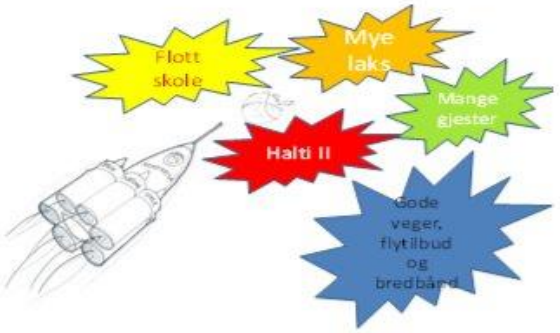

Hva vil vi?

Kommuneplanen er – sammen med økonomiplanen – kommunens øverste mål- og styringsdokument:

Kommuneplanens samfunnsdel: "Mot et åpent kunnskapssamfunn"

I samfunnsdelen definerer politikerne hva som er de viktigste målene for utviklingen av lokalsamfunnet i Nordreisa. Kommuneplanens samfunnsdel som ble vedtatt våren 2013, er en langsiktig plan – og minst en gang i hver valgperiode skal kommunestyret ta den opp til rullering.

Sammenhengen mellom kommuneplanen og økonomiplanen kan illustreres som følger:

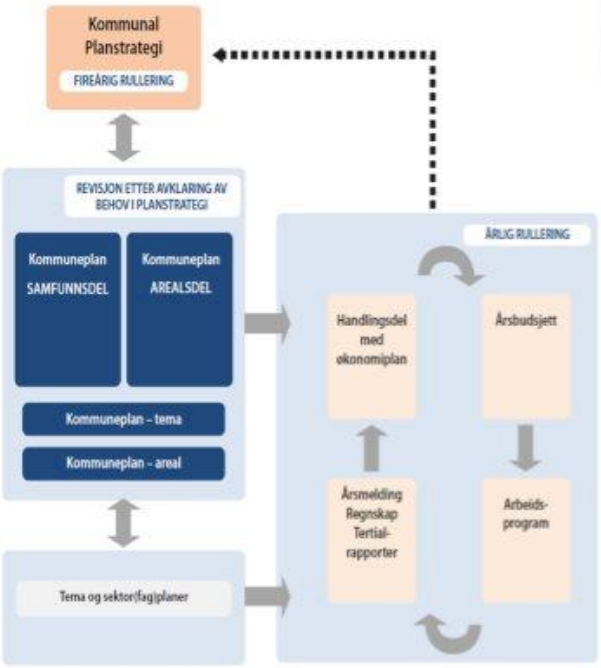

DEN STORE ATTRAKTIVITETSKONKURRANSEN

- Konkurransedyktige arbeidsplasser
- Muligheter for bolig
- Livskraftig sted
- Godt bomiljø
- Utdanning og oppvekst
- Markedsføring og omdømme

FOLKEHELSE — PÅVIRKNING FORAN BEHANDLING

- Økt arbeidsdeltakelse
- Flere med fullført utdanning
- Bolig til alle
- Sosial tilhørighet
- Tilrettelegging for positiv helseatferd

INKLUDERENDE LOKALSAMFUNN — DET ÅPNE STED

- Innbyggernes medbestemmelse
- Åpen stedsidentitet
- Ta i bruk innflytternes kompetanse

ØKONOMISK HANDLEFRIHET

- Positiv netto driftsresultat
- Stram økonomistyring og ledelse
- Effektiv tjenesteproduksjon og organisering
- Økt arbeidsnærvær

NATUR, MILJØ OG KLIMA

- Klima i endring vil gi utfordringer for det kommunale tjenester
- Overordnet risiko– og sårbarhetsanalyser er viktige i alt arbeid og planlegging

Økonomiske forutsetninger og vurderinger

Inntektsforutsetninger

Frie inntekter

Kommunens inntekter omfatter ulike komponenter som skatteinntekter, rammetilskudd og brukerbetalinger. Kommunens frie inntekter består av rammetilskudd og skatteinntekter og utgjør ca 77 % av de samlede inntektene. Dette er inntekter kommunen kan disponere fritt uten andre føringer fra staten enn gjeldende lover og regelverk.

Nivået på de frie inntektene blir bestemt ut fra mange forhold. Både lønns- og prisvekst, vekst i frie inntekter, innlemming av øremerkede tilskudd, satsinger over rammetilskuddet og korreksjon av rammetilskudd for oppgaveendringer er forhold som påvirker nivået.

Det legges i statsbudsjettet for 2017 opp til en realvekst i kommunesektorens samlede inntekter på kr 3,4 mrd. Av den samlede inntektsveksten er kr 4,075 mrd frie inntekter. For landet er det en realvekst på 1,2 %. Årsaken til at veksten i samlede inntekter er lavere enn veksten i de frie inntektene, er at øremerkede tilskudd er foreslått redusert.

Vekst i frie inntekter må sees i sammenheng med kommunens anslåtte merutgifter knyttet til befolkningsutvikling. Det tekniske beregningsutvalg for kommunal og fylkeskommunal økonomi (TBU) utarbeider hvert år anslag for merutgiftene til kommunesektoren knyttet til den demografiske utviklingen. Etter SSBs befolkningsfremskrivninger har TBU foretatt beregninger av merutgiftene, og anslaget er på om lag kr 2,75 mrd. Dette er merutgifter som må dekkes inn av kommunenes frie inntekter.

Regjeringen viser til at handlingsrommet kan økes ved effektiv ressursbruk i kommunesektoren, og anmoder kommunen til å sette et effektivitetskrav til egen virksomhet på 0,5%. Det tilsvarer kr 1,2 mrd i 2017.

Egenbetaling for kommunale tjenester

Betalingssatsene er prisjustert for 2017 med kommunal deflator på 2,5 %. Dette er i tråd med deflatoren som staten benytter.

Utgiftsforutsetninger

Lønn

I statsbudsjettet for 2017 er det lagt opp til en lønnsvekst på 2,5 % og det er satt av kr 4,17 mill i et sentralt lønnsfond til lønnsoppgjøret for 2017.

Utviklingen av stillinger i løpet av perioden 2012 til 2017:

	2012	2013	2014	2015	2016	2017
Sektor for administrasjon	23,36	23,36	22,06	21,86	21,86	21,21
Sektor for oppvekst	169,53	175,09	168,29	170,77	161,60	159,58
Sektor for helse og sosial	208,85	200,41	201,30	207,58	216,34	196,78
Sektor for anleggsdrift	6,70	7,70	8,30	8,30	8,30	8,90
Sektor for drift og utvikling	51,90	53,35	51,07	49,89	51,20	50,60
Samlet	**460,35**	**459,91**	**451,02**	**458,40**	**459,30**	**437,07**

Tabellen viser stillingshjemler i perioden 2012 til 2017. I perioden 2012-2016 har det vært en økning i antall ansatte og reduksjonen i antall ansatte har vært en vridning fra lønnsbudsjettet til øvrige utgifter. I 2016 ble det imidlertid foretatt en nedbemanning på 30,69 stillinger, noe som vises i 2017 budsjettet.

I budsjett for 2017 er følgende stillinger lagt inn i budsjettet på bakgrunn av kommunestyrevedtak:

Sektor	Økte stillinger 2017	Stillingsstørrelse	Kommentarer
2	Moan skole	1,00	Øremerket tilskudd til tidlig innsats
2	Bokollektivet for mindreårige	7,82	Opprettelse av bokollektiv for mindreårige flyktninger
2	Programveileder flyktningtjenesten	1,00	Økt antall flyktninger
3	Kommunepsykolog	1,00	Øremerket tilskudd for deler av stillingen
3	Etablering legevakt	2,00	Etablering av legevaktsentral
5	Selvkost	0,60	I henhold til hovedplan vann og avløp
6	Renhold	0,40	Bokollektivet og utleie Sørkjosen skole
	Samlet økning	**13,82**	

Premieavvik og pensjon

Fra 2003 trådte det i kraft en ny forskrift om regnskapsføring av pensjonskostnader. Hensikten var at regnskapet skulle vise beregnet pensjonskostnad og ikke som tidligere innbetalt premie da disse to størrelser ikke er like. Beregnet pensjonskostnad skulle gi en mer forutsigbar og mindre variabel kostnad i regnskapet. Differansen mellom beregnet pensjonskostnad og innbetalt premie er betegnet som premieavvik. Hvis Nordreisa kommune betaler mer i pensjonspremie enn størrelsen på den beregnede pensjonskostnaden så vil differansen bli inntektsført. Denne "inntekten" medfører ingen innbetaling av penger ettersom pensjonspremien er betalt med penger. Denne inntekten skal utgiftsføres over 15 år, 10 år eller 7 år avhengig av når avviket er oppstått, og kalles amortisering av premieavvik. Dette er ikke en bærekraftig utvikling likviditetsmessig siden kommunene allerede har betalt inn denne «inntekten» til pensjonsselskapene.

Resultatet av de endrede regnskapsforskrifter er for Nordreisa kommune, og de fleste andre kommuner, at beregnede pensjonskostnader er langt lavere enn innbetalt premie og regnskapene for de senere år er oppgjort med betydelig inntektsbeløp i premieavvik. Ved inngangen til 2016 har Nordreisa kommune et akkumulert premieavvik på kr 27,7 mill som skal kostnadsføres i årene framover. Det ventes at det akkumulerte premieavviket vil øke i årene fremover.

Pensjonsutgifter/premieavvik

For 2017 er det varslet en pensjonspremieinnbetaling på kr 46,2 mill. Premieavviket for 2017 er beregnet til en "inntekt" på kr 13,85 mill, mot 2016 der premieavviket er beregnet til en "inntekt" på kr 11,23 mill.

Pensjonspremiesatser

Forsikringsselskapene som forvalter kommunens pensjonsmidler har varslet følgende premiesatser for neste år:

Forsikringsselskap	Premie 2016	Premie 2017
Statens pensjonskasse - lærere	11,15 %	12,0 %
KLP forsikring – sykepleiere	19,50 %	20,0 %
KLP forsikring – øvrige ansatte	19,50 %	20,0 %

Tabell 1 Pensjonspremiesatser

Prisvekst
Deflatoren fra 2016 til 2017 har regjeringen anslått blir 2,5 %. Prisveksten er 2,1 % og lønnsveksten 2,7 %. Rammene til de enkelte enhetene er ikke justert for prisveksten.

Kapitalkostnader
Nordreisa kommune en samlet lånegjeld på 507,2 mill kroner per 31.12.15. Av dette er ca 104,4 mill kroner videreformidlingslån i Husbanken som utgjør 20,6 % av lånemassen. Ca 102,6 mill kroner er VAR-lån som utgjør 20,2 % av lånemassen. 245 mill kroner av den samlede lånegjelda er på fastrente, mens det resterende er på flytende rente.

Norges Bank legger i Pengepolitisk rapport 3/16 til grunn en forventet utvikling i gjennomsnittlig styringsrente som vist i tabellen under. Styringsrenten er på 0,5 %, noe som de anser som et lavere nivå enn normalt. Styringsrenten er lav blant annet fordi rentene ute er svært lave. I følge Norges bank vil styringsrenten holdes på dagens nivå ut 2018, og at den deretter økes gradvis. Mot slutten av økonomiplanperioden ser vi at styringsrenta vil være i underkant av 2 %.

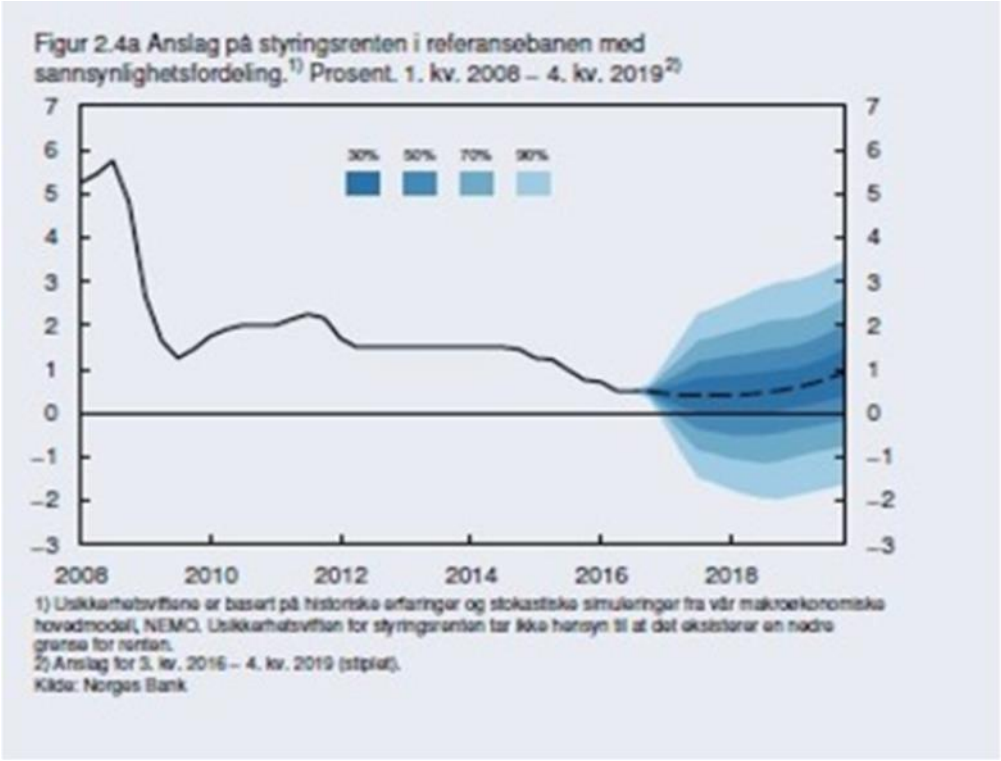

Figur 1 Rentebanen

Med den informasjonen som foreligger budsjetteres det med en rente på:

	Anslag på styringsrente Norges bank eks bankenes rentemargin	**Budsjetterte renter i økonomiplanen**
2016	0,4 %	1,9 %
2017	0,4 %	1,9 %
2018	0,7 %	1,9 %
2019	xx %	1,9 %

Tabell 2 Renteprognoser og budsjettrenter

Tabellen under viser utviklingen i utgiftene til renter og avdrag fra regnskap 2013 til budsjettet for 2016.

Tall i 1000

Renter og avdrag	Regnskap 2013	Regnskap 2014	Regnskap 2015	Budsjett 2016
Renteutgifter	14 367	14 847	13 772	14 460
Avdragsutgifter	14 982	15 684	17 387	16 473
SUM	**29 349**	**30 531**	**31 159**	**30 933**

Tabell 3 Renter og avdrag 2013 – 2016

Som det framgår har finansutgiftene økt de siste årene. Det er brukt budsjettall for 2016 ettersom regnskapet for 2015 ikke er avsluttet. Fra 2016 går finansutgiftene noe ned som følge et svært lavt rentenivå.

Tabellen under viser utviklingen i rente- og avdragsutgifter i økonomiplanperioden inkludert virkningen fra nye låneopptak som ligger i rådmannens investeringsforslag.

Tall i 1000

Renter og avdrag	Budsjett 2017	Budsjett 2018	Budsjett 2019	Budsjett 2020
Renteutgifter	13 761	12 765	13 035	13 168
Avdragsutgifter	18 730	19 450	19 974	20 108
SUM	**32 490**	**32 215**	**33 009**	**33 276**

Tabell 4 Renter og avdrag 2017-2020

Inndekning av tidligere års merforbruk

Kommunen står på ROBEK-listen og har et akkumulert merforbruk på kr. 12,75 millioner per 31.12.2015. Gjenstående merforbruk på drift fremkommer slik:

År	Opprinnelig	Gjenstående inndekning
Merforbruk 2008	8 094 535	2 230 029
Merforbruk 2009	4 346 893	3 587 671
Merforbruk 2010	5 332 559	4 482 918
Merforbruk 2014	469 043	469 043
Merforbruk 2015	1 978 500	1 978 500
Akkumulert merforbruk		**12 748 162**

Nordreisa kommune har fått kommunal- og moderniseringsdepartementets godkjenning på inndekning av tidligere års merforbruk, og skal dekke inn kr 4,9 mill i 2017. Inndekningsplanen er som følger:

Underskudd	Resterende underskudd 31.12.15	2016	2017	Sum inndekning
2008	2 230 029	2 230 029		1 029 888
2009	3 587 672	3 587 672		3 587 672
2010	4 482 918	2 067 299	2 415 619	4 482 918
2014	469 043		469 043	469 043
2015	1 978 500		1 978 500	
Sum	**12 748 162**	**7 885 000**	**4 863 162**	**12 748 162**

Vurdering

Nordreisa kommune foretok i 2016 store reduksjoner i driftsnivået som har bidratt til at kommunen i 2017 kan budsjettere med disposisjonsfond. Dette er nødvendig for å opparbeide seg et handlingsrom for å ha buffer til å ta uforutsette utgifter, samt for å bygge opp likviditeten til kommunen.

Økningen i rammeoverføringene fra staten har de senere årene kun dekt lønns- og pensjonsøkning. I 2017 øker overføringene med 2 %, mens lønnsveksten forventes å bli på 2,7 %. Økningen er dermed ikke tilstrekkelig til å dekke det økende behovet kommunen har innenfor sine tjenester. Dette medfører at alle nye tiltak må tas innenfor eksisterende økonomisk ramme. Opprettelse av nye stillinger som øker driftsutgiftene vil medføre at kommunen igjen vil få et større og større gap mellom inntektene og utgiftene. Fortsetter denne utviklingen må kommunen allerede fra 2018 foreta ytterligere reduksjoner i tjenestenivået.

Tiltak som heldøgnsbemannet omsorgsboliger for eldre er foreslått bygget i 2018 med ferdigstillelse i 2019. Det er imidlertid ikke foreslått økte stillinger som følge av det nye tilbudet, da opprettelsen trolig må tas innenfor egen ramme. Alternativt må denne rammeøkningen skje ved en omdisponering av rammen fra øvrige sektorer. Det er heller ikke foreslått åpning av ny barnehageavdeling høsten 2017. Dersom barnehageopptaket i mars 2017 viser at det er behov for dette, har kommunen mulighet til å omdisponere midler fra disposisjonsfondet til dette tiltaket.

Nordreisa kommune har vært på ROBEK listen siden 2004 og skal etter planen være ferdig med inndekningen av tidligere års merforbruk i 2017. For å unngå å havne tilbake på ROBEK-listen må kommunen være restriktiv med nye tiltak, og opparbeide seg et handlingsrom for årene som kommer.

Målekort

- Overordnet målekort for hele organisasjonen

Indikator	Mål 2017
Årlige medarbiedersamtaler	100 %
Stolthet over egen arbeidsplass	4
Arbeidsnærvær	92 %

Tabell 5 Målekort

Årshjulet til Nordreisa kommune

- Årshjulet skal beskrive hensikt og funksjon, styrings- og dialogarenaer
- Det skal avklare milepeler og prosesser, herunder dokumentstrøm, kartlegginger, avklarte mål, prosesser og arbeidsdeling
- Beskrive sammenhengen mellom arenaer og dokumenter
- Oversikt over hvordan arbeidet med ulike dokumenter og prosesser skal fases inn i forhold til hverandre:
    - ulike rapporteringer
    - politisk behandling gjennom kalenderåret
    - tidfesting av egen aktivitet
- Gjøre prosessen effektiv og unngå ekstraarbeid
- Grunnlaget for dialogen på alle nivåer

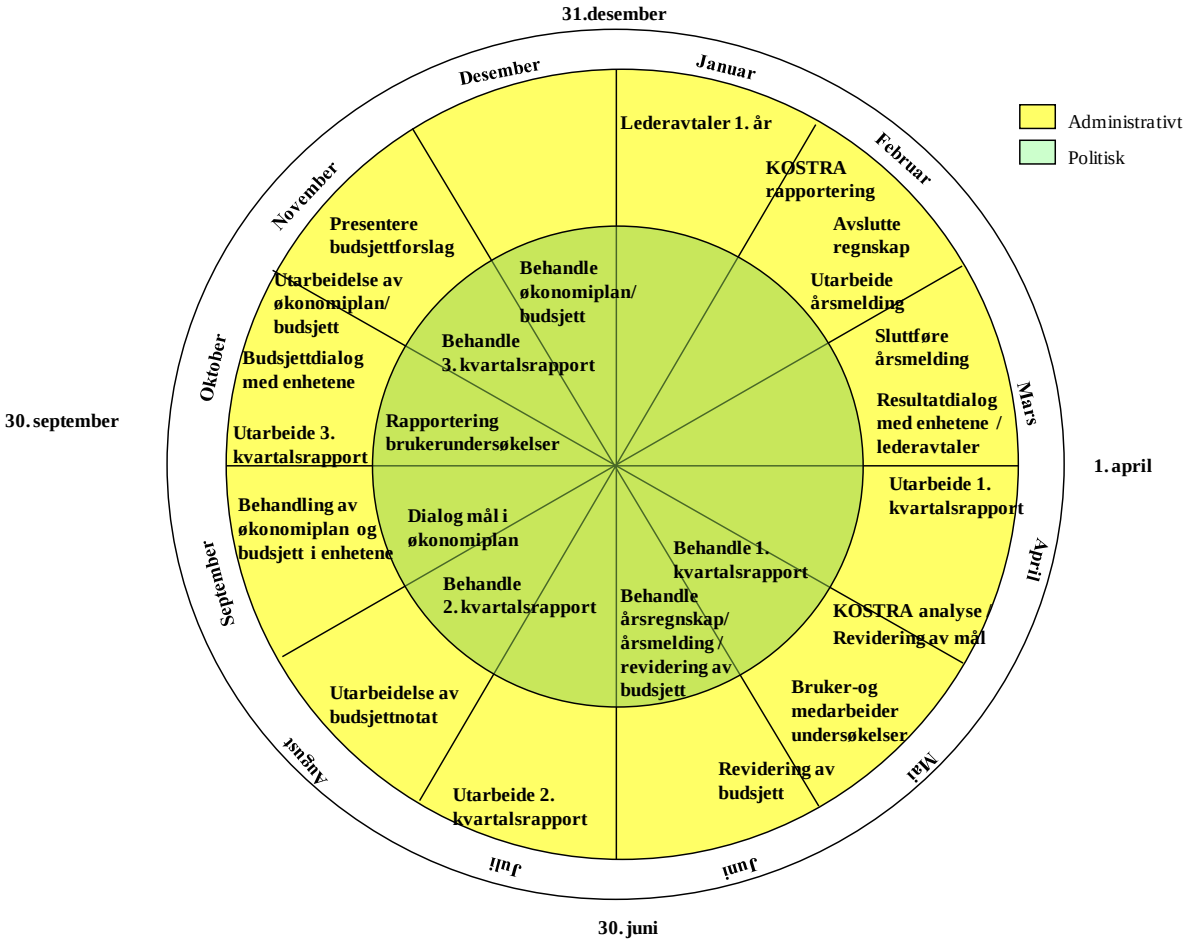

Figur 4 Årshjulet til Nordreisa kommune

Befolkning – antall og sammensetning

Prognose for befolkningsframskrivning i Nordreisa

År	2017	2018	2019	2020	2021
0-5 år	367	367	365	367	367
6-15 år	612	645	651	662	661
16-66 år	3136	3114	3096	3095	3103
67-79 år	620	635	666	681	698
80 år +	241	244	250	250	250
Sum	**4976**	**5005**	**5028**	**5055**	**5079**

Tabell 6 Befolkningsframskrivning, Kilde: SSB, alternativ MMMM

Tabellen viser endringer over år

År	2017-2018	2018-2019	2019-2020	2017-2021	2017-2032
0-5 år	0	-2	2	0	-26
6-15 år	33	6	11	49	25
16-66 år	-22	-18	-1	-33	130
67-79 år	15	31	15	78	132
80 år +	3	6	0	9	190
Sum	**29**	**23**	**27**	**103**	**451**

Tabell 7 Endringer i befolkningsstruktur

Prognosen er basert på visse forutsetninger og er beregnet på bakgrunn av antakelser om fruktbarhet, dødelighet, innenlands flyttemønster og inn- og utvandring. Disse antakelsene kan være mer eller mindre realistiske.

Ser vi på fremskrevet befolkningsutvikling frem til 2032 ser vi følgende:

Totalt sett går folkemengden i Nordreisa opp med 451 personer i økonomiplanperioden. Fram til 2021 øker folkemengden med 103 personer. Den største økningen fram til 2021 er i aldersgruppen 67-79 år, og i økonomiplanperioden er det aldersgruppen 80 år + som får den største økning, mens aldersgruppen 67-79 år har den nest største økningen.

Ser vi på befolkningen i barnehagealder er det relativt utforandret i hele økonomiplanperioden. Frem mot 2032 vil denne aldersgruppen ha nedgang. Når det gjelder befolkningen i skolepliktig alder, ser vi en stor økning fra 2017 til 2018. Fra 2018 er det en relativt jevn økning fram mot 2021, og videre en ytterligere økning frem mot 2032.

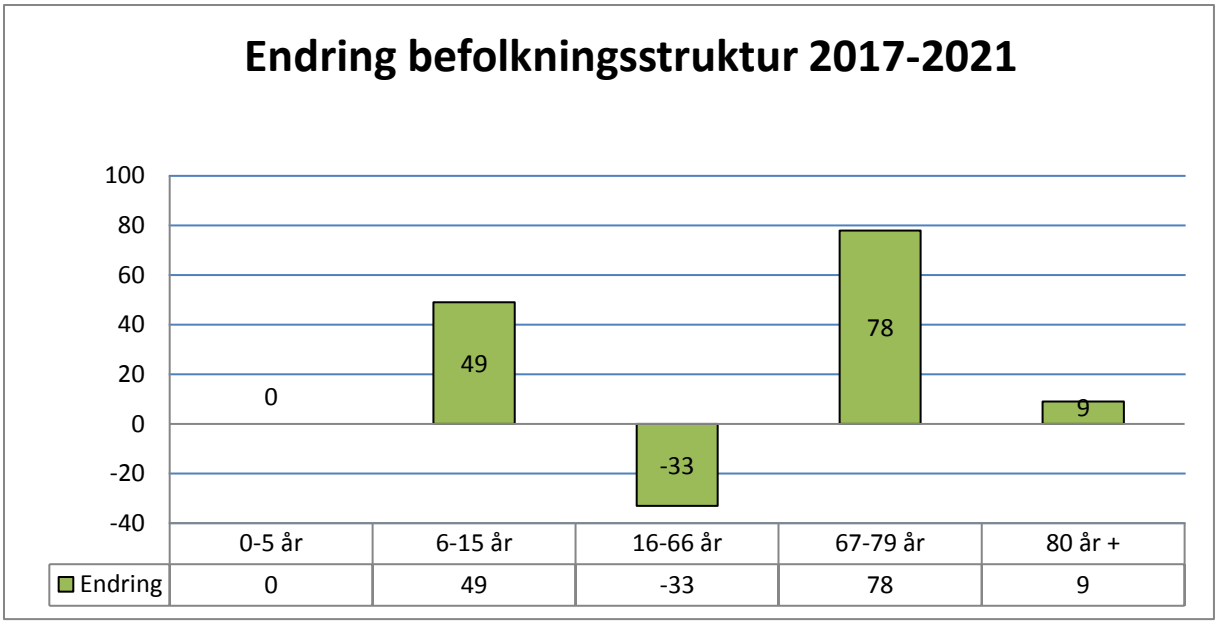

Figur 2 Endring i befolkningsstruktur 2017-2021

Som vi ser av figuren er det størst økning i aldersgruppen 67-79 år.

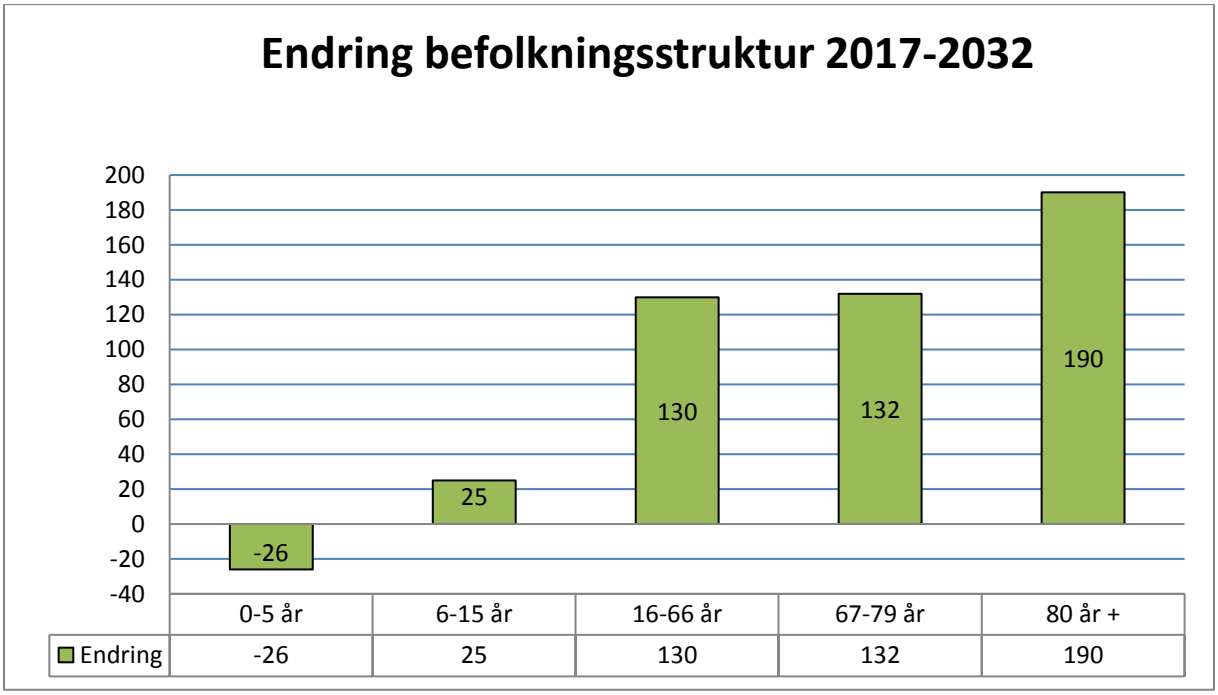

Figur 3 Endring i befolkningsstruktur 2017-2032

Utviklingstrekkene vi ser gir kommunen utfordringer fremover. Andel barnehagebarn går ned, mens andel skoleelever øker. Etterspørselen etter helse og omsorgstjenester vil også øke som følge av at aldersgruppen 67-79 år og 80 år + øker.

Sektor for administrasjon

- Sektoren består av Rådmannen samt 2 stabs- og støttefunksjoner;
  - Service- og personaltjenester (personal/arkiv/IT)
  - Økonomitjenester (regnskap/lønn/skatt)
- Nordreisa kommune skal ha en tjenesteutvikling og personalpolitikk som bidrar til godt arbeidsmiljø, effektiv tjenesteyting og rekruttering av riktig fagfolk og kompetanse.
- Nordreisa kommune skal se på de ansatte som sin viktigste ressurs for å nå kommunens målsettinger. Nordreisa kommune vil derfor gjennom aktive personalpolitiske tiltak sørge for å ta vare på og utvikle denne på en god måte.
- Nordreisa kommune skal ha en effektiv, utviklingsorientert og tilpasningsdyktig organisasjon.
- Nordreisa skal være et utviklingsorientert regionsenter basert på godt naboskap og samarbeid.
- Nordreisa skal ha boliger, boformer og bomiljø som bidrar til mangfold og god livskvalitet. Nordreisakommune skal være en attraktiv kommune å bo i, og alle skal kunne etablere seg og ha egen bolig.

Rammen for sektoren:

1 Sektor for administrasjon	Budsjett 2017	Budsjett 2018	Budsjett 2019	Budsjett 2020
Ramme for 2016	29 326 907	29 326 907	29 326 907	29 326 907
Endringer i budsjettet for 2017				
Konsekvensjustert budsjett	1 004 590	1 004 590	1 004 590	1 004 590
Sum tiltak	435 000	115 000	365 000	115 000
Ramme 2017	**30 766 497**	**30 446 497**	**30 696 497**	**30 446 497**

Tabell 8 Ramme for sektor for administrasjon

KOSTRA:

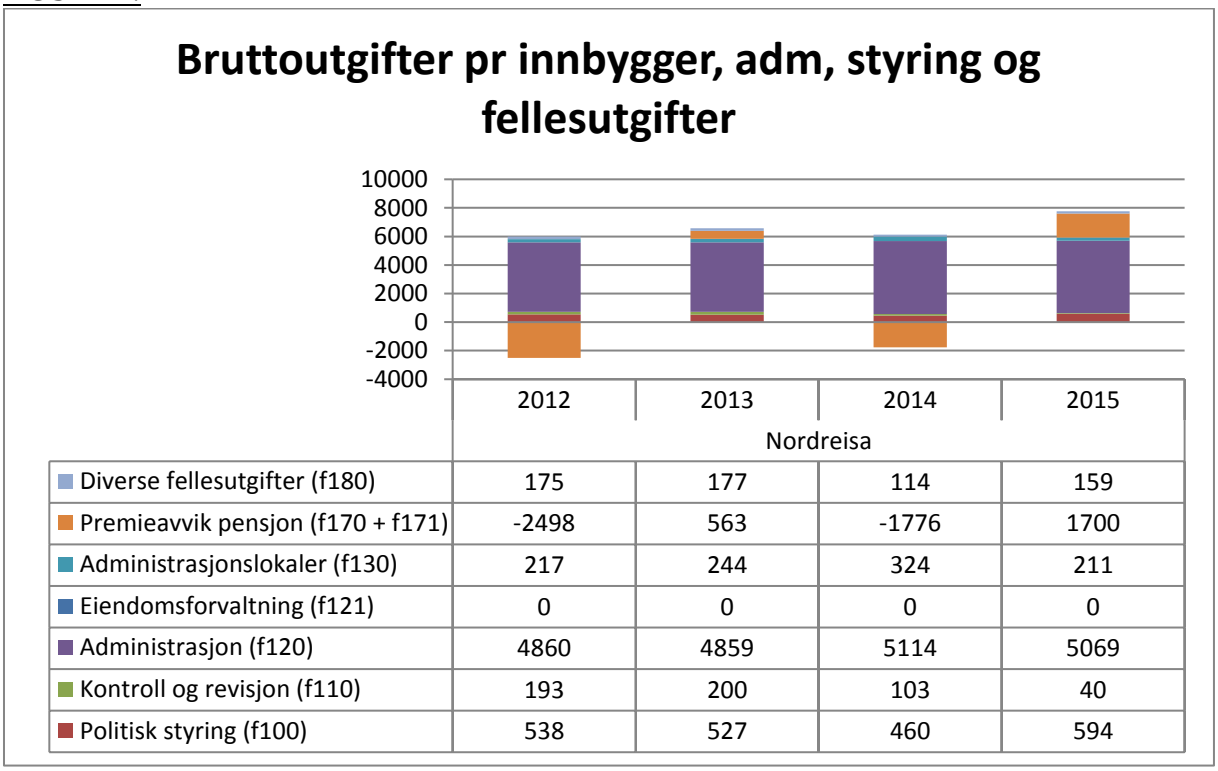

Figur 5 Bruttoutgift adm. Styring og fellesutgifter fordelt på funksjoner

Vi ser på figur 5 at det stort sett bare er pensjon som er forandret de siste årene. De andre holder seg relativt stabile fra år til år utenom kontroll og revisjon som har en stor nedgang i 2015. Nordreisa har ikke rapportert inn korrekt på eiendomsforvaltning.

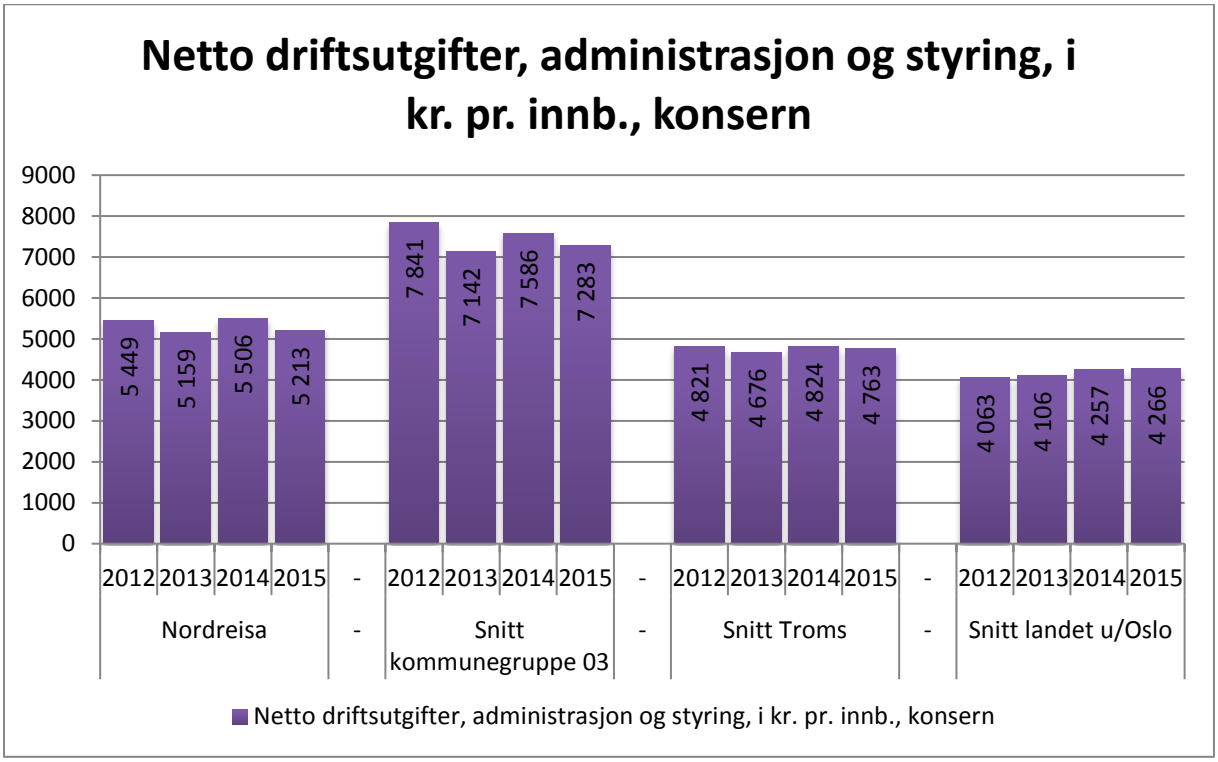

Figur 6 Netto driftsutgifter pr innbygger adm. styring og fellesutgifter

Ser vi på figur 6 ser vi at Nordreisa kommune ligger under snittet for kommunegruppe 3, men over snittet for Troms og landet uten Oslo. Utgiftene har holdt seg relativt jevn de 4 siste årene. Det nye økonomisystemet, som ble tatt i bruk fra 2012, har gitt bedre kontroll innenfor økonomiområdet og kvaliteten på det som innrapporteres til Statistisk sentralbyrå har blitt bedre.

Sektor for oppvekst og kultur

- Sektoren består av;
  - Stab
  - Barnehager
  - Skoler og SFO
  - Voksenopplæring og Flyktningetjenesten
  - Familiesenter (barnevernstjenesten/helsestasjon/åpen barnehage)
  - Kultur (bibliotek/kulturskole/kino/Point)
- Nordreisa kommune skal være et attraktivt og helhetlig utdannings- og oppvekstsamfunn forankret i kunnskap om vår kultur, vår natur og vårt miljø. Nordreisa kommune skal styrke den helhetlige ledelsen i oppvekstsektoren.

Rammen for sektoren:

2 Sektor for oppvekst og kultur	Budsjett 2017	Budsjett 2018	Budsjett 2019	Budsjett 2020
Ramme for 2016	115 218 948	115 218 948	115 218 948	115 218 948
Endringer i budsjettet for 2017				
Konsekvensjustert budsjett	5 985 672	5 985 672	5 985 672	5 985 672
Sum tiltak	500 000	500 000	500 000	500 000
Ramme 2017	**121 704 620**	**121 704 620**	**121 704 620**	**121 704 620**

Tabell 9 Ramme for sektor for oppvekst og kultur

Barnehager

- Nordreisa kommune har som mål at alle som ønsker barnehageplass skal få det når de trenger det.
- Nordreisa kommunes barnehager skal være en læringsarena med høy kvalitet og starten på et helhetlig opplæringsløp. Det pedagogiske arbeidet etter rammeverket skal basere seg på lokale fortrinn som natur, kultur og miljø.

År	2017	2018	2019	2020	2021	Endring 2017-2021	Endring 2017-2032
0-5 år	367	367	365	367	367	0	-26

Tabell 10 Framskrivning av antall barn 0-5 år

Utgiftsdrivere for barnehager:

- Volum plasser * utgift pr plass
- Små barnehager gir høye utgifter pr plass
- Ikke fulle barnehagegrupper hele dagen
- Andel barn med spesielle behov
- Drift av bygninger

KOSTRA:

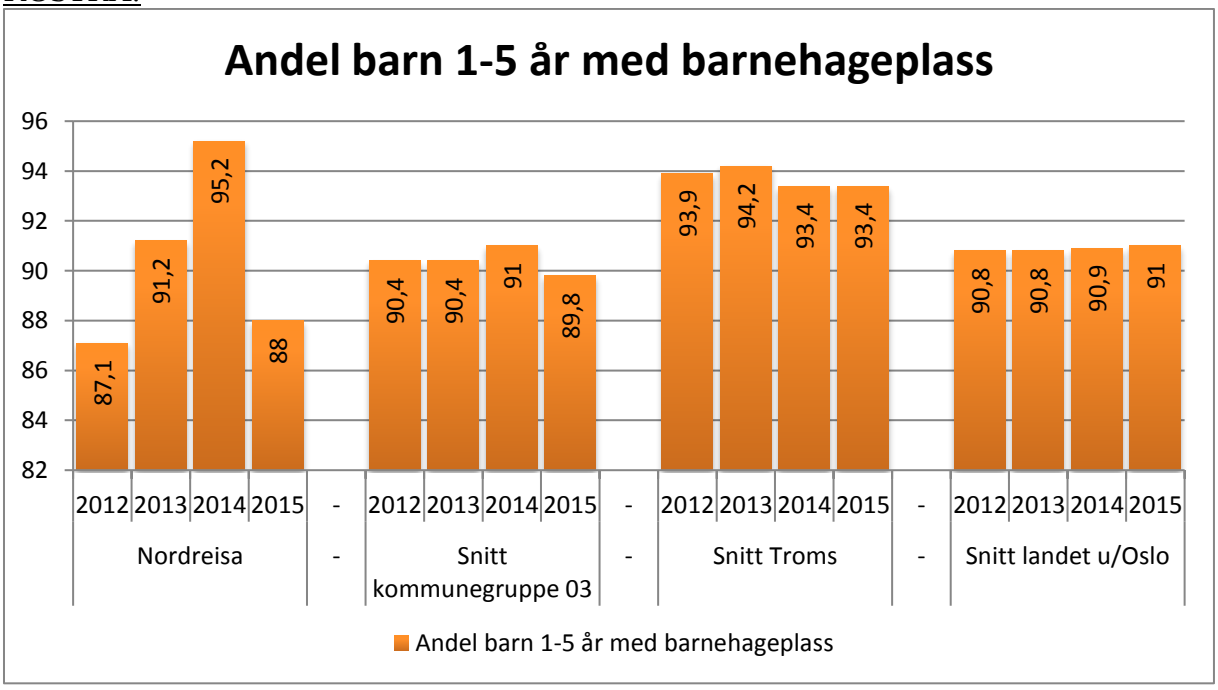

Figur 7 Andel barn 1-5 år med barnehageplass

Figur 7 viser at andelen barn med barnehageplass i Nordreisa har gått ned fra 95,2 i 2014 til 88 i 2015, og ligger nå under snittet for kommunegruppe 3, snittet for Troms, og snittet for landet u/Oslo. Per i dag er det full barnehagedekning og noen få ledige barnehageplasser i Nordreisa. De siste årene har det blitt lagt ned flere avdelinger grunnet blant annet ny privat 4-avdelings barnehage. Fra august 2016 er det planlagt å ta en av de kommunale barnehagene opp med en til avdeling igjen da vi ser behovet igjen øker grunnet høyere fødselstall. Ser vi på befolkningsfremskrivningen vil antallet barn i alderen 0-5 år ligge stabilt i økonomiplanperioden, men på lengre sikt gå noe ned. Kommunen driver i dag fem 2-avdelings barnehager, i tillegg til en 1-avdelings barnehage.

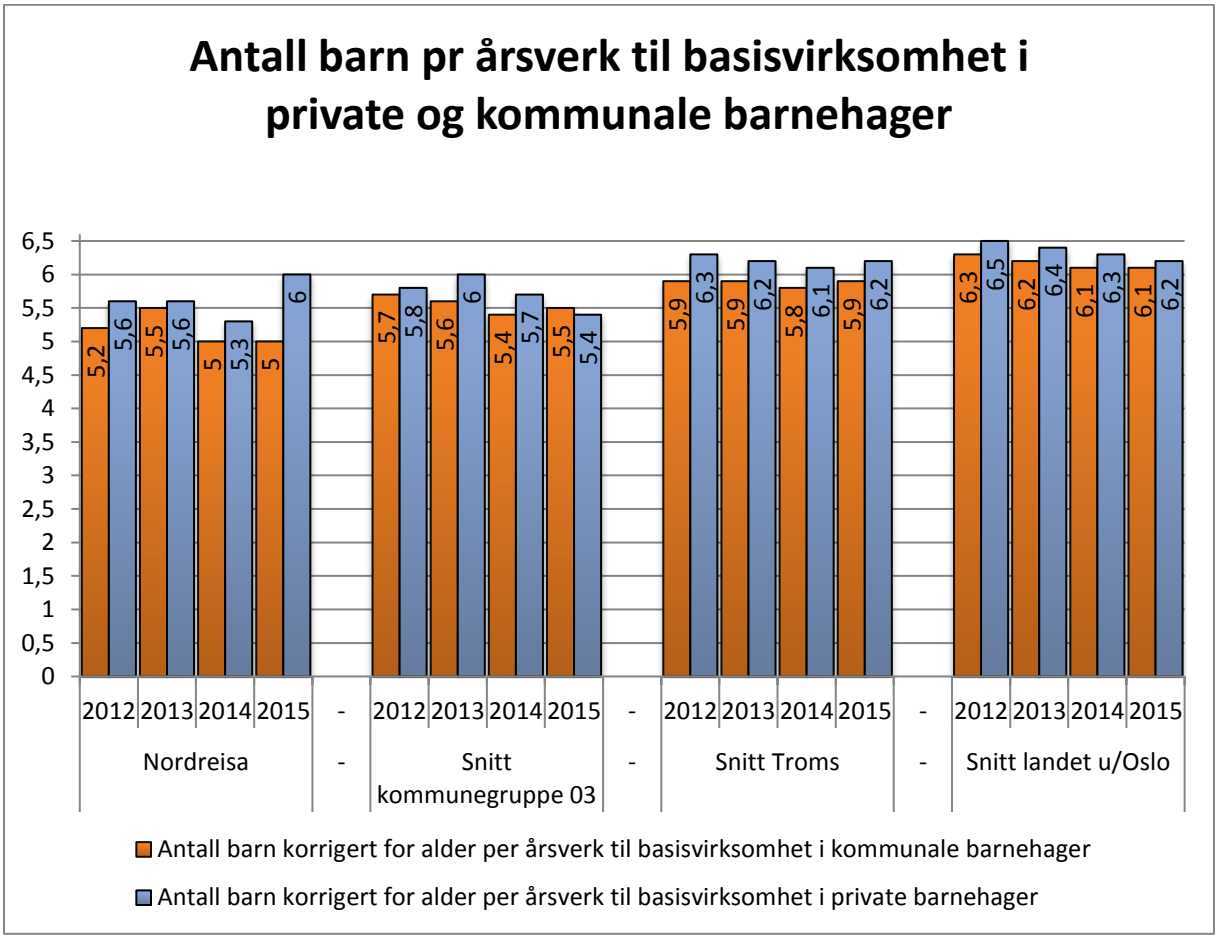

Figur 8 Antall barn pr årsverk i private og kommunale barnehager

Figur 8 viser at det gjennomgående er flere barn per årsverk i private enn i kommunale barnehager. Andelen barn per årsverk i de kommunale barnehager i Nordreisa ligger under snittet for både kommunegruppa, Troms og landet u/Oslo.

Skole og SFO

- Nordreisa kommune skal ha en grunnskole med et godt læringsmiljø som har fokus på faglige resultater og sosial kompetanse.
- Nordreisa kommune skal ha fokus på tidlig innsats for å redusere behovet for spesialundervisning.

År	2017	2018	2019	2020	2021	Endring 2017-2021	Endring 2017-2032
6-15 år	612	645	651	662	661	49	25

Tabell 11 Framskrivning elever i grunnskolen

Utviklingen i antall elever er positivt økende i økonomiplanperioden og jevnes ut frem mot 2021. Det er i inntektssystemet til kommunene en sammenheng mellom antall skolebarn og rammeoverføringen. Det gis mer i rammeoverføring pr individ i aldersgruppen 6-15 år sett i forhold til aldersgruppen 67 år + om en legger til grunn dagens fordelingsnøkkel.

Utgiftsdrivere:

- Gjennomsnittlig skolestørrelse
  - Antall elever
  - Lærertetthet
- Ressursandel til spesialundervisning
- Lønnsansiennitet pr årsverk

KOSTRA:

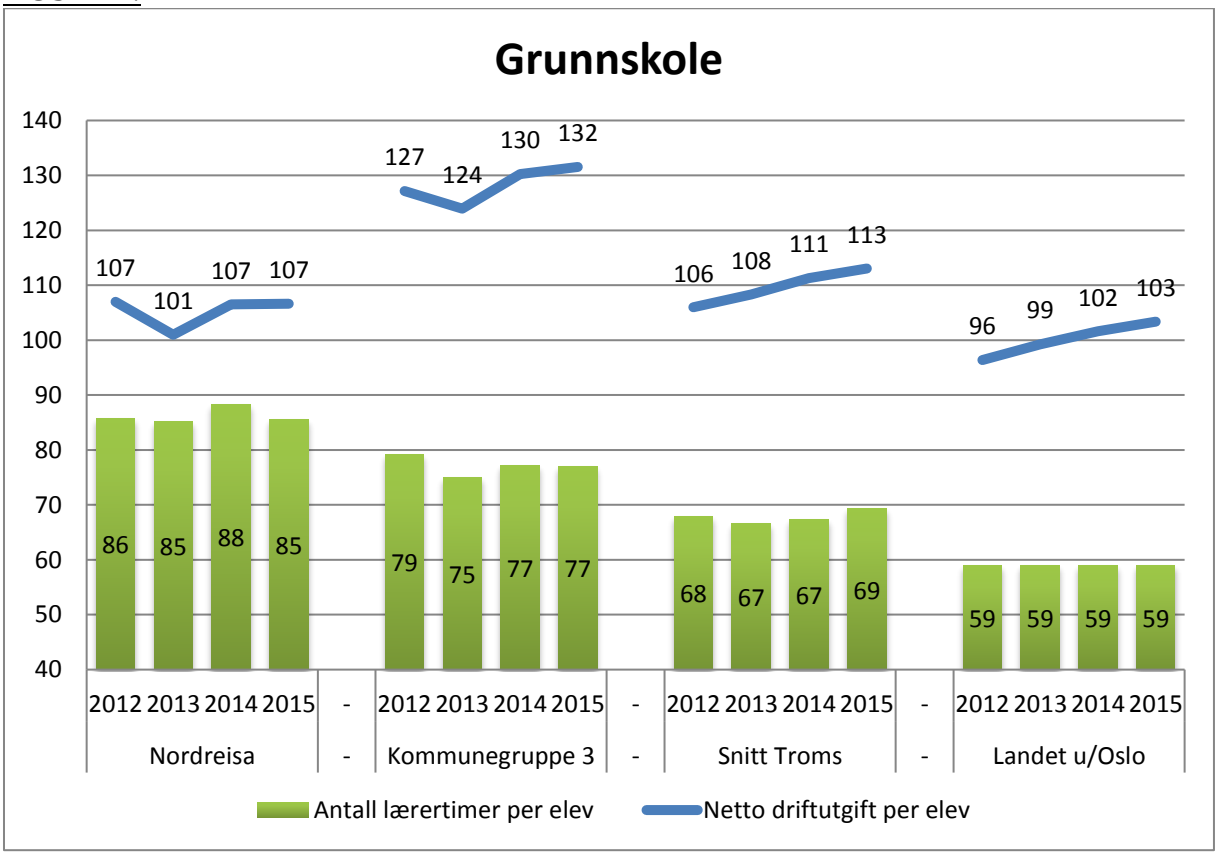

Figur 9 Grunnskole. Lærertimer per elev og netto driftsutgift per elev

Vi ser i figur 9 at antall lærertimer per elev har vært stabil. Antall lærertimer per elev i Nordreisa ligger over snittet for både kommunegruppa, Troms og landet u/Oslo. Netto driftsutgifter per elev i Nordreisa ligger under snittet for kommunegruppa og Troms, men over snittet i landet.

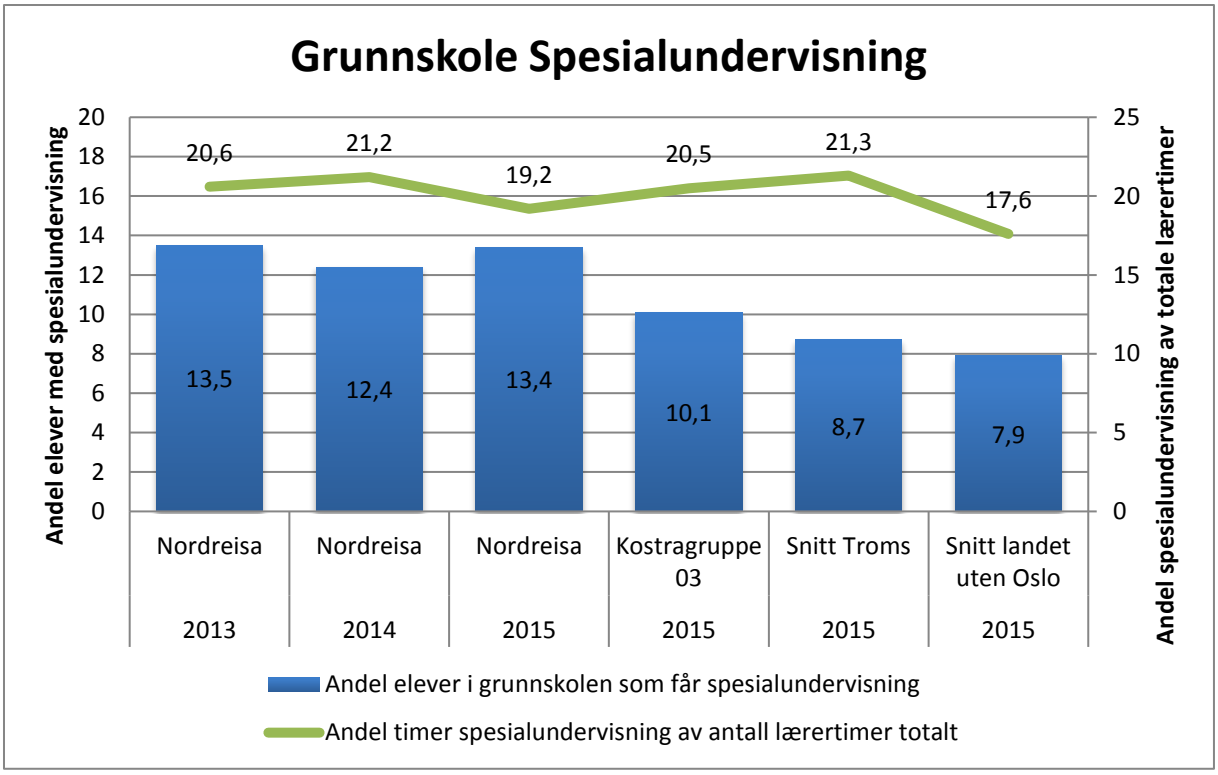

Figur 10 Spesialundervisning i grunnskolen, andel elever og andel av lærertimer

Som vi ser på figur 10, har andelen av elever som mottar spesialundervisning gått noe opp siste året. Andel lærertimer til spesialundervisning har gått noe ned siste året. Nordreisa kommune ligger over snittet i Troms, kommunegruppe 3 og snittet for landet u/Oslo på andel elever som får spesialundervisning, men under snittet for kommunegruppe 3 og snittet i Troms på andel timer spesialundervisning av antall lærertimer totalt.

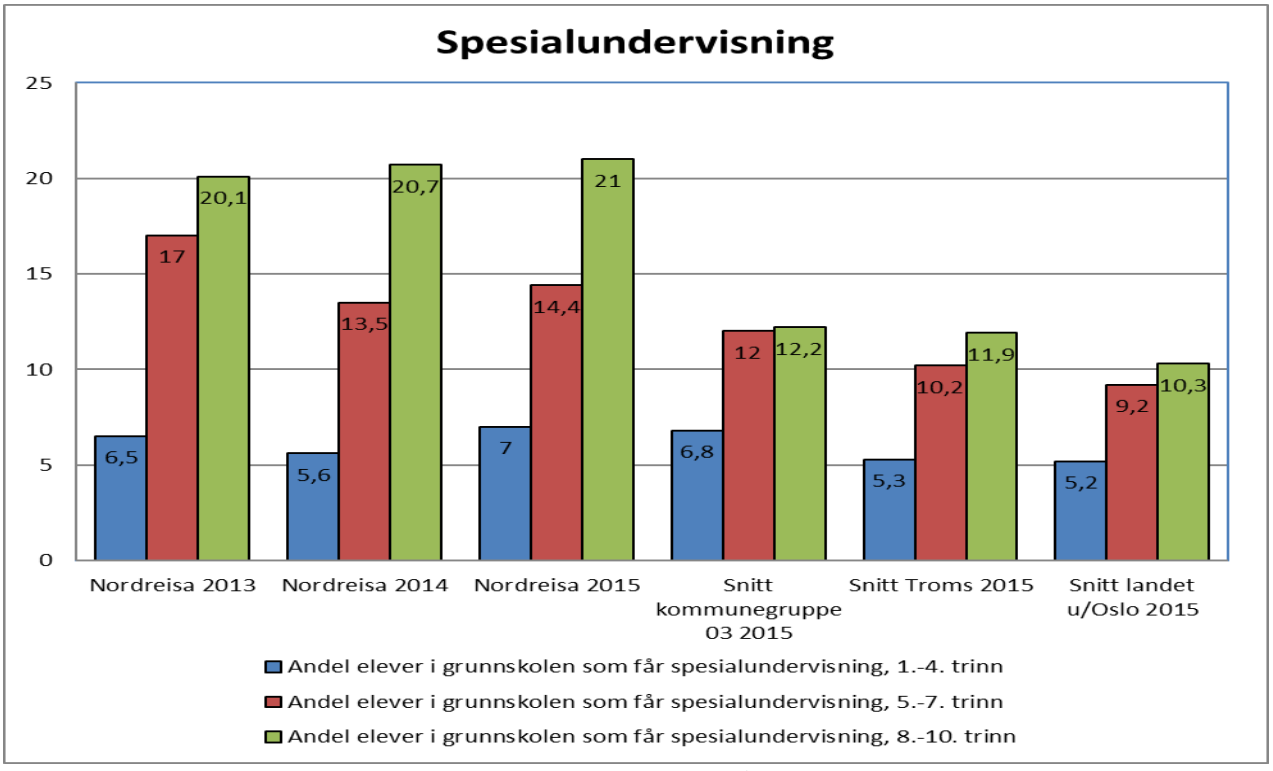

Figur 11 Spesialundervisning i barne- og ungdomsskole fordelt på klassetrinn

Figur 11 viser på hvilket tidspunkt tiltakene blir satt inn i utdanningsløpet når det gjelder spesialundervisning. Den største delen rettes inn mot 8-10 trinn. Figuren viser at det settes inn like mye tiltak mot 5-7 trinn som 8-10 trinn for kommunegruppe, snittet for Troms og hele landet. Nordreisa kommune ligger langt over gjennomsnittet for gruppene 8-10 trinn i figuren, og denne øker også litt i Nordreisa fra 2014 til 2015. Gruppen 5-7 trinn ligger også over gjennomsnittet, og har en økning fra 2014 til 2015. Gruppen 1-4 trinn ligger jevnt med de andre, men har en økning fra 2014 til 2015. Det jobbes fortsatt med tiltak for å effektivisere og redusere spesialundervisningen.

2. juli 2009 leverte Midtlyng-utvalget sin innstilling NOU 2009:18 til Kunnskapsdepartementet. Utvalget gjennomgikk organisering, ressursbruk og resultater av spesialundervisning, og vurderte i hvilken grad systemet sikrer tidlig innsats til førskolebarn, elever og lærlinger med særlige opplæringsbehov. Utvalget peker på fire sentrale utfordringer: ensretting og mangel på hensyn til mangfoldet, ulik forståelse og praktisering av regelverket, mangel på samordning og samarbeidskompetanse, og forhold knyttet til den spesialpedagogiske innsatsen. Midtlyngutvalgets utredning var et viktig utgangspunkt for Melding til Stortinget 18 (2010-2011) Læring og fellesskap, Tidlig innsats og gode læringsmiljøer for barn, unge og voksne med særlige behov. Stortingsmeldingen meisler ut tre strategier for å forbedre dagens system.

Strategi 1: Fange opp-følge opp. Barnehage og skole skal bli bedre til å fange opp de som trenger hjelp og støtte. Tilpasset opplæring og tidlig innsats skal sikre størst mulig læringsutbytte. Spesialundervisning skal fortsatt benyttes, men den skal ha realistiske mål for den enkelte elev, inneholde konkrete tiltak og det skal være en evaluering av resultater.

Strategi 2: Målrettet kompetanse-styrket læringsutbytte. Det er nødvendig med spesialisert og målrettet kompetanse, bedre samhandling med PP-tjenesten og riktig bruk av assistenter.

Strategi 3: Samarbeid og samordning-bedre gjennomføring. Barnehagen og skolen skal ha god tilgang til helhetlig spesialpedagogisk støtte. Samarbeid med foreldre til barn med behov for særskilt hjelp og støtte skal bli bedre gjennom informasjon og samordning.

Nasjonale prøver

- Utdanningsdirektoratet – Skoleporten

Nasjonale prøver i lesing og i regning skal kartlegge i hvilken grad elevenes ferdigheter er i samsvar med mål for de grunnleggende ferdighetene lesing og regning, slik de er integret i kompetansemål i læreplaner for fag i læreplanen Kunnskapsløftet. Engelsk er ikke en av de grunnleggende ferdighetene i Kunnskapsløftet, og skiller seg derfor ut fra de nasjonale prøvene ved at de tar utgangspunkt i kompetansemål i ett fag – engelsk. I najonale prøver fordeles elevene på tre mestringsnivå, der mestringsnivå 1 er lavest og mestringsnivå 3 er høyest. Det skal være om lag 25 % på mestringsnivå 1, om lag 50 % på mestringsnivå 2 og om lag 25 % på mestringsnivå 3.

Hvis vi ser på resultatene av de nasjonale prøvene for 5.trinn de siste to skoleårene, ser vi at Nordreisa kommune har en lav andel av elevene på mestringsnivå 3, som er det høyeste nivået. Elevene fordeles i hovedsak mellom mestringsnivå 1 og mestringsnivå 2 både på engelsk og regning. Lesing har størst andel på mestringsnivå 2.

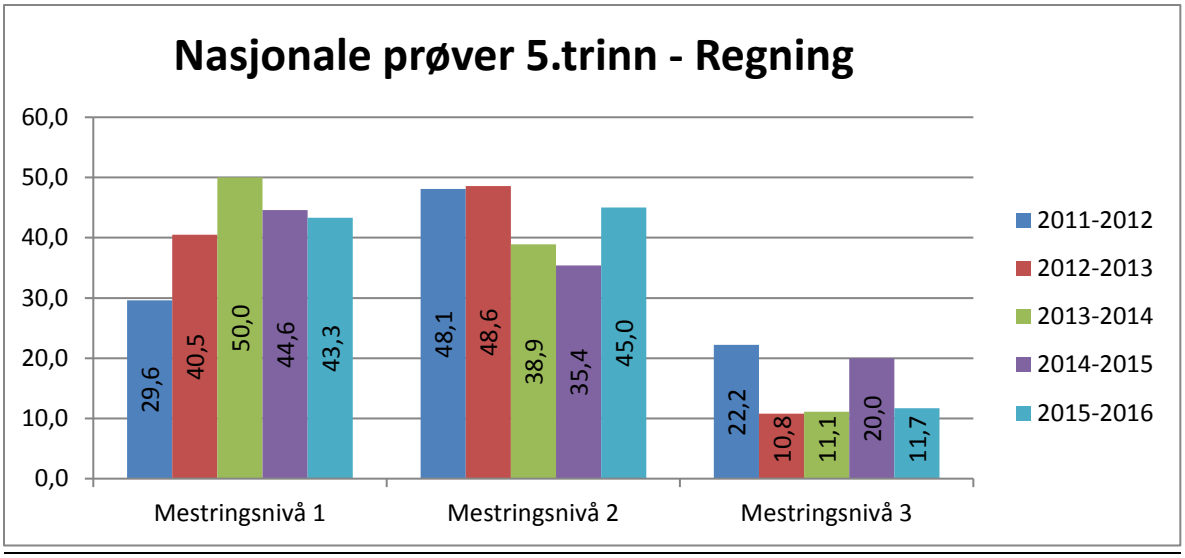

Figur 12 Nasjonale prøver 5.trinn, regning

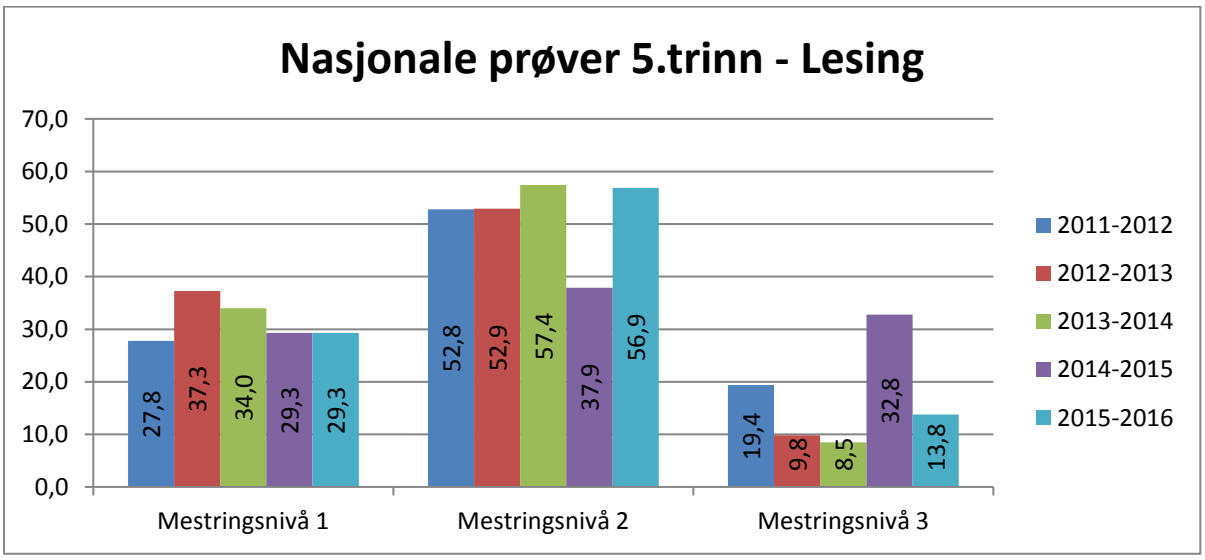

Figur 13 Nasjonale prøver 5.trinn, lesing

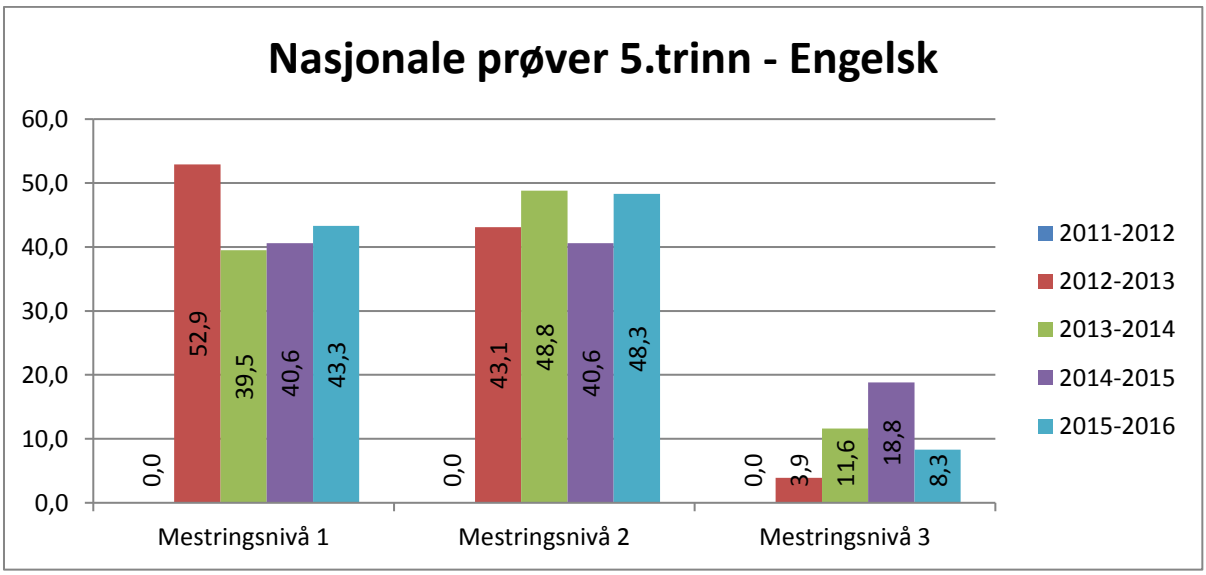

Figur 14 Nasjonale prøver 5.trinn, engelsk

Standpunktkarakterer

- Utdanningsdirektoratet – Skoleporten

Standpunktkarakteren gir informasjon om kompetansen til eleven ved avslutningen av opplæringen i faget. Fra 8.klasse til 10.klasse får eleven vurdering med tallkarakterer, på en skala fra 1 til 6. Karakteren 6 uttrykker at eleven har utmerket kompetanse i faget. Karakteren 1 uttrykker at eleven har svært lav kompetanse i faget. Nedenfor vises standpunktkarakteren for Nordreisa kommune for skoleåret 2015/2016. Som tabellen figuren viser ligger standpunktkarakteren i kommunen noe under eller jevnt med både Troms fylke og nasjonalt.

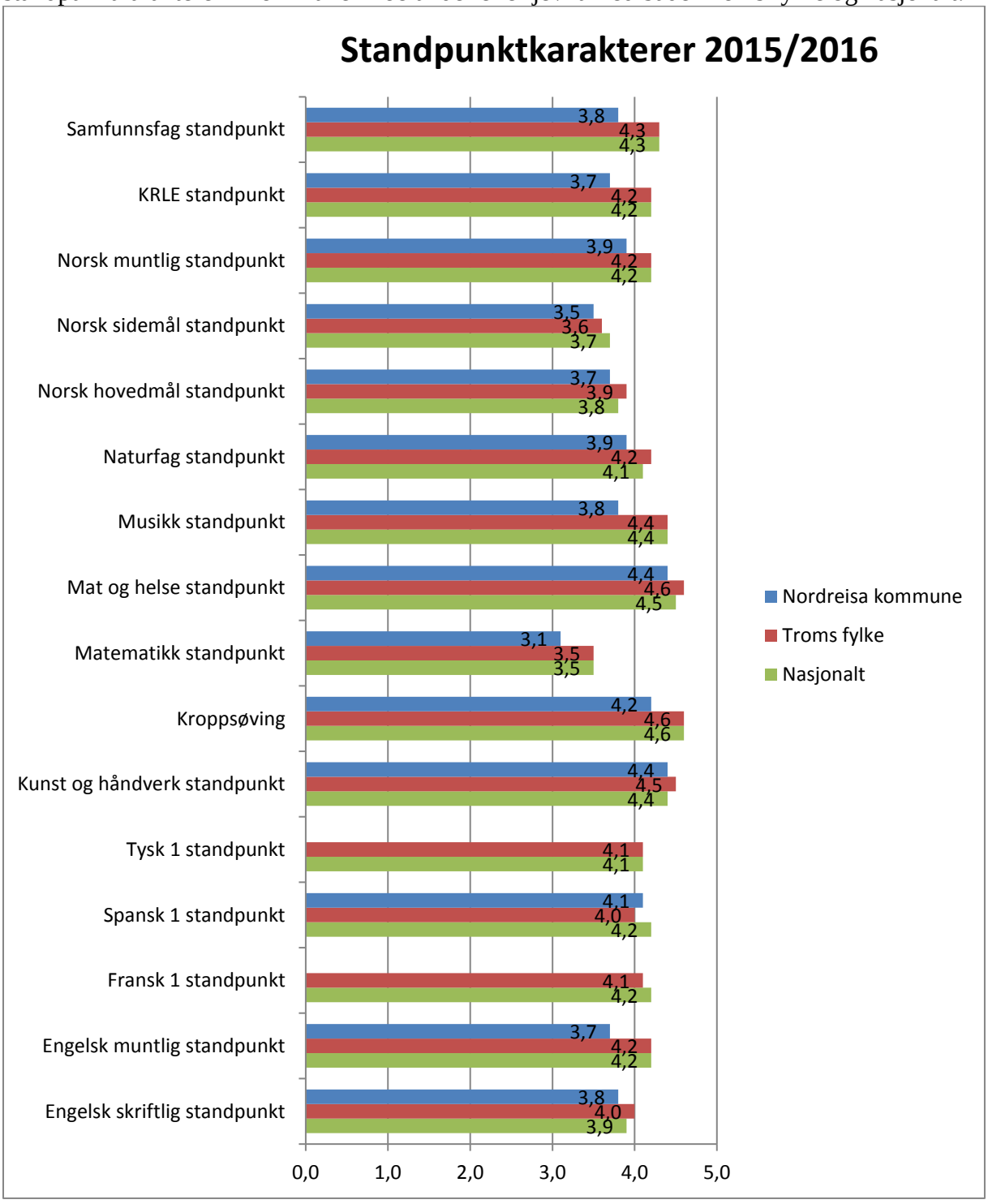

Figur 14 Standpunktkarakterer

Voksenopplæring og Flyktningetjenesten

- Nordreisa kommunes voksenopplæring skal tjene innbyggerne og næringslivet i forhold til norskopplæring/integrering av fremmedspråklige.
- Nordreisa kommunes voksenopplæring skal bidra til kvalifisering av arbeidskraft som gjenspeiler behovet i samfunnet.

År	2012	2013	2014	2015
Folkemengden i alt	4850	4854	4882	4895
Andel innvandrerbefolkning	4,6	5	5,9	6,3

Tabell 12 Andel innvandrerbefolkning i prosen av folkemengden i alt

KOSTRA:

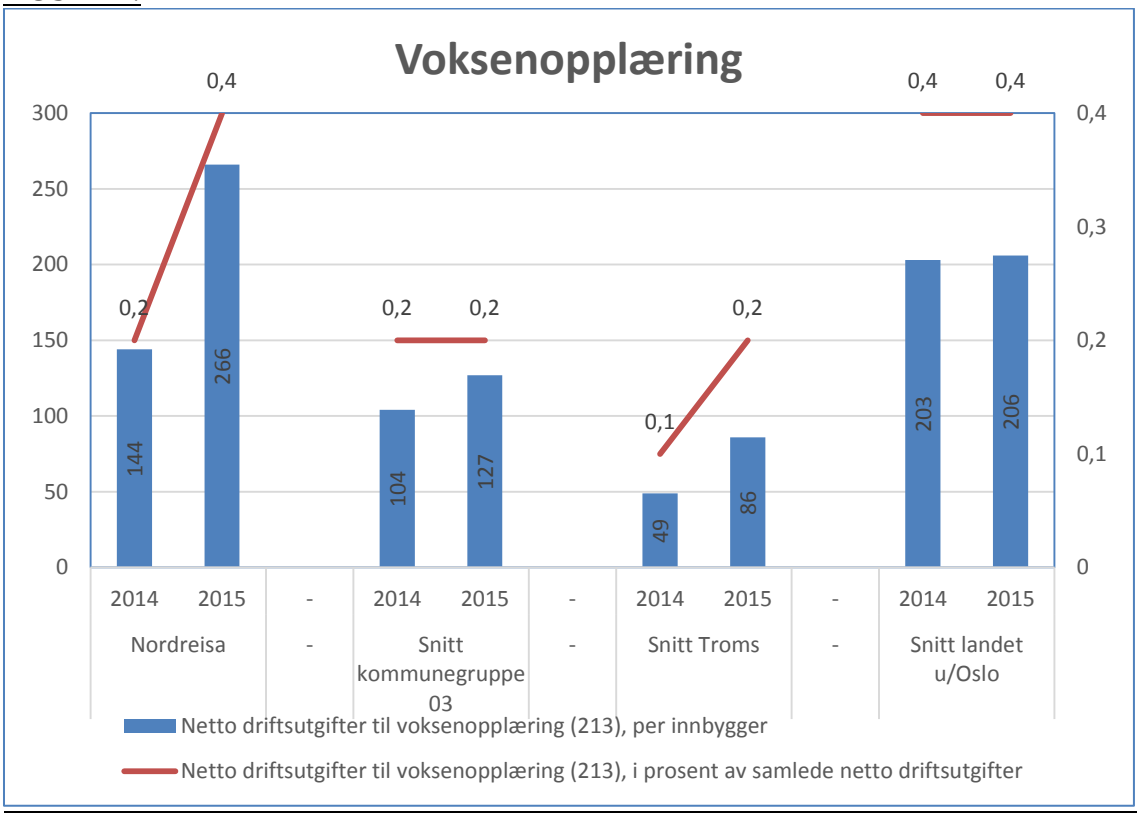

Figur 15 Netto driftsutg. til voksenopplæring pr innbygger og i prosent av samlede netto driftsutg. i grunnskolesektoren

Vi ser i figur 15 at netto driftsugifter har økt fra 2014 til 2015, og at kommunen ligger godt over snittet for kommunegruppen, snittet for Troms og landet u/Oslo. Nordreisa kommune ligger også over kommunegruppen og snittet for Troms på netto driftsugifter i prosent av samlede netto driftsutgifter i grunnskolesektoren, men ligger likt her med snittet for landet u/Oslo. KOSTRA har ingen sammenlignbare tall for 2012 og 2013.

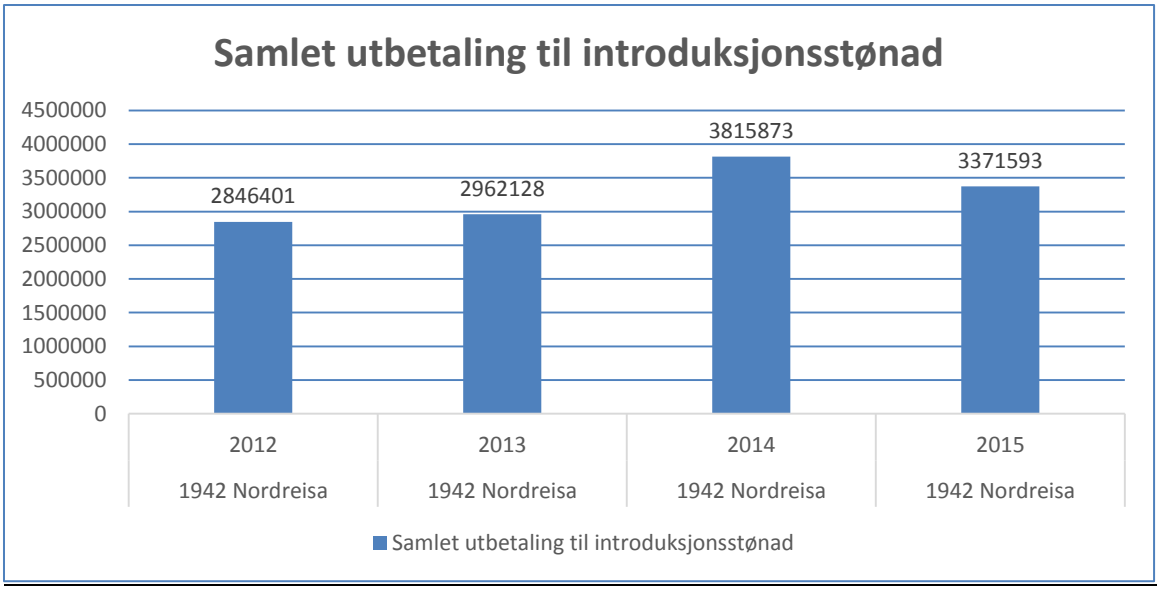

Figur 16 Samlet utbetaling til introduksjonsstønad

Vi ser i figur 16 at samlet utbetaling har økt jevnt fra 2012 til 2015, for så å gå litt tilbake i 2015. KOSTRA har ingen sammenlignbare tall for kommunegruppe, snittet for Troms og landet u/Oslo.

Familiesenter

Helsestasjon

- Nordreisa kommunes tjenestetilbud og helsetjenester skal dreies mot mer fore-byggende og helsefremmende fremfor behandlende.
- Nordreisa kommune skal styrke skole-helsetjenesten og lavterskeltilbudet til barn og unge for å fremme fysisk og psykisk helse og forebygge sykdom og skade.

Åpen barnehage

- Nordreisa kommune skal ha en åpen barnehage som et lav-terskel tilbud og en tiltaksarena for familier som trenger støtte og stimulering. Den skal også være en arena for lek og samvær for foresatte og barn uten ordinær barnehageplass.

Barnevern

- Nordreisa kommune skal ha fokus på forebyggende barnevern rettet mot barnehager og skoler.
- Nordreisa kommune skal utvikle tverrfaglige arenaer hvor familier kan få individuell hjelp og støtte på et tidlig tidspunkt

Utgiftsdrivere barnevern:

- Volum, dvs. andel/antall i tiltak
- Utgift pr barn med tiltak i og utenfor hjemmet
- Utgifter til saksbehandling, utgift pr barn

KOSTRA:

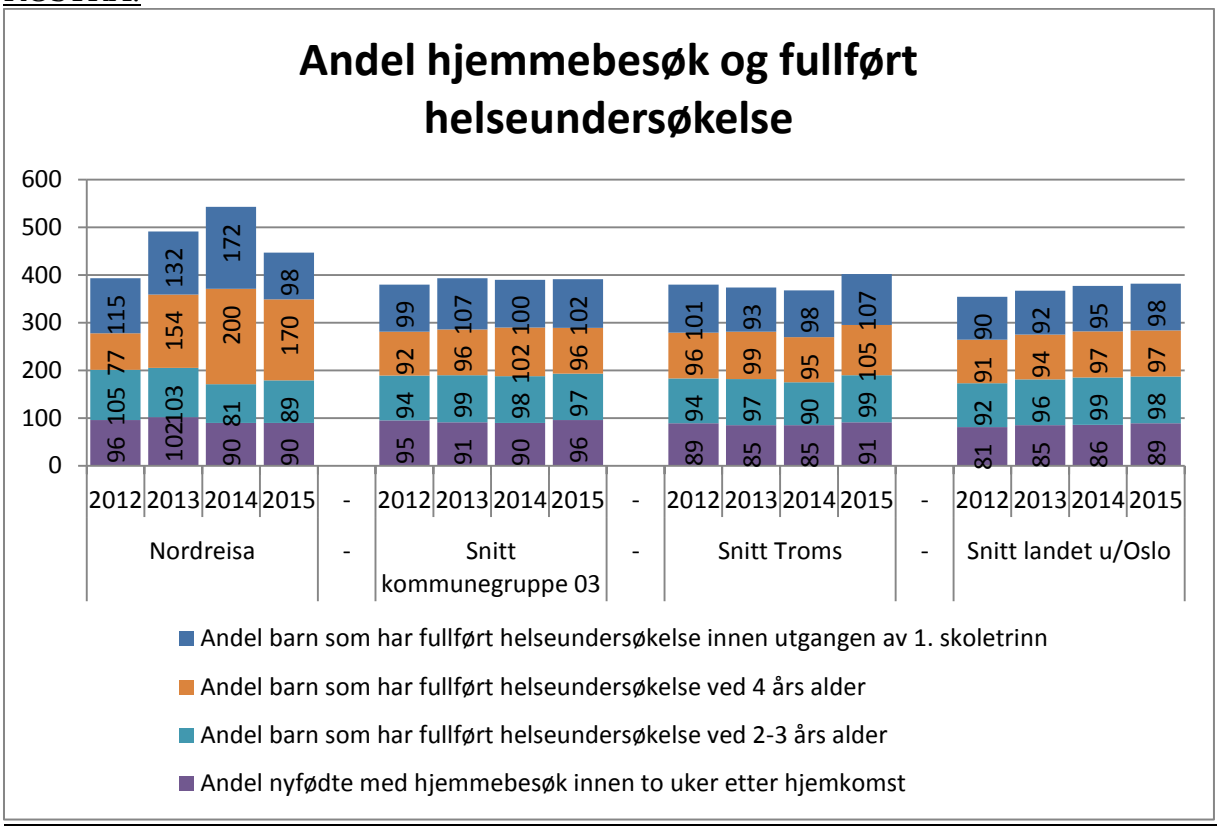

Figur 17 Andel hjemmebesøk og fullført helseundersøkelde

Figur 17 viser at Nordreisa kommune ligger jevnt med de andre på alle områder, men andel barn som har fullført helseundersøkelse ved 4 års alderen ligger over de andre sammenlignbare områdene.

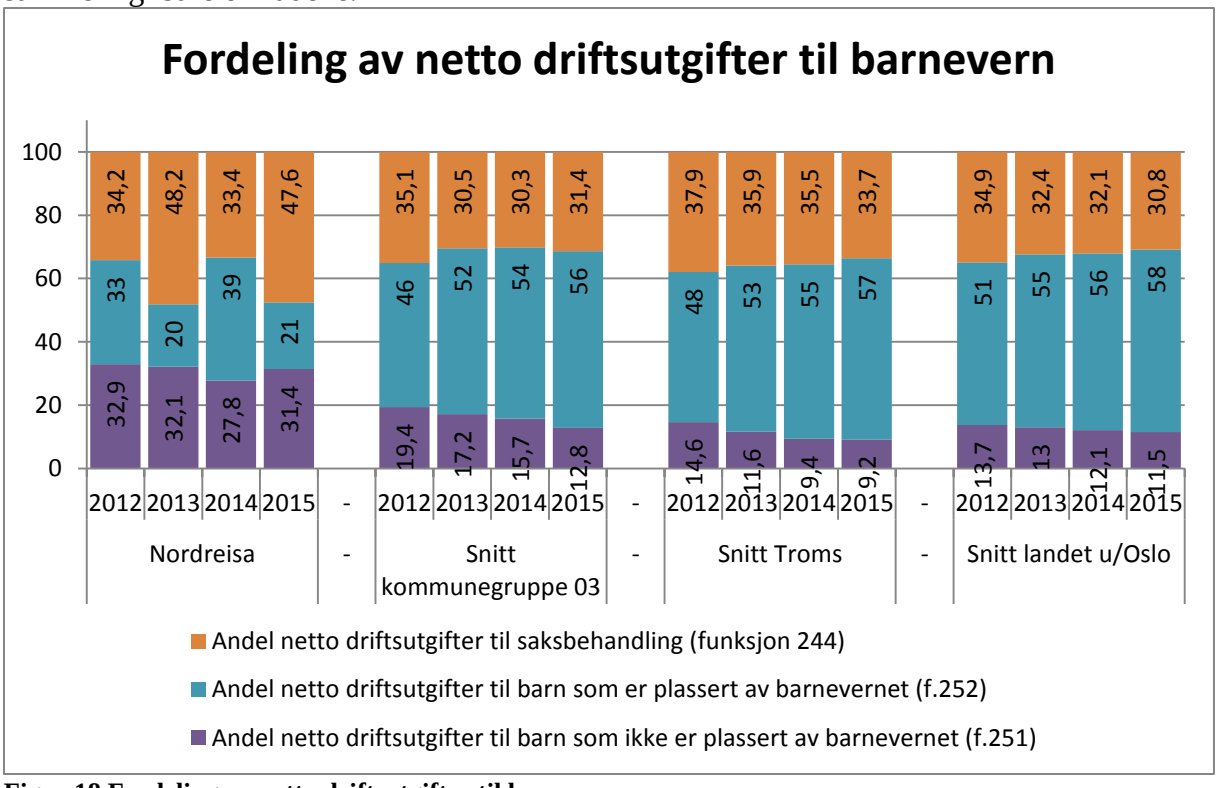

Figur 18 Fordeling av netto driftsutgifter til barnevern

Vi ser i figur 18 at Nordreisa kommune bruker en større andel av netto driftsutgifter på saksbehandling og til barn som ikke er plassert av barnevernet framfor andre sammenligbare områder. Mens Nordreisa ligger godt under på andel netto driftsugifter til barn som er plassert av barnevernet.

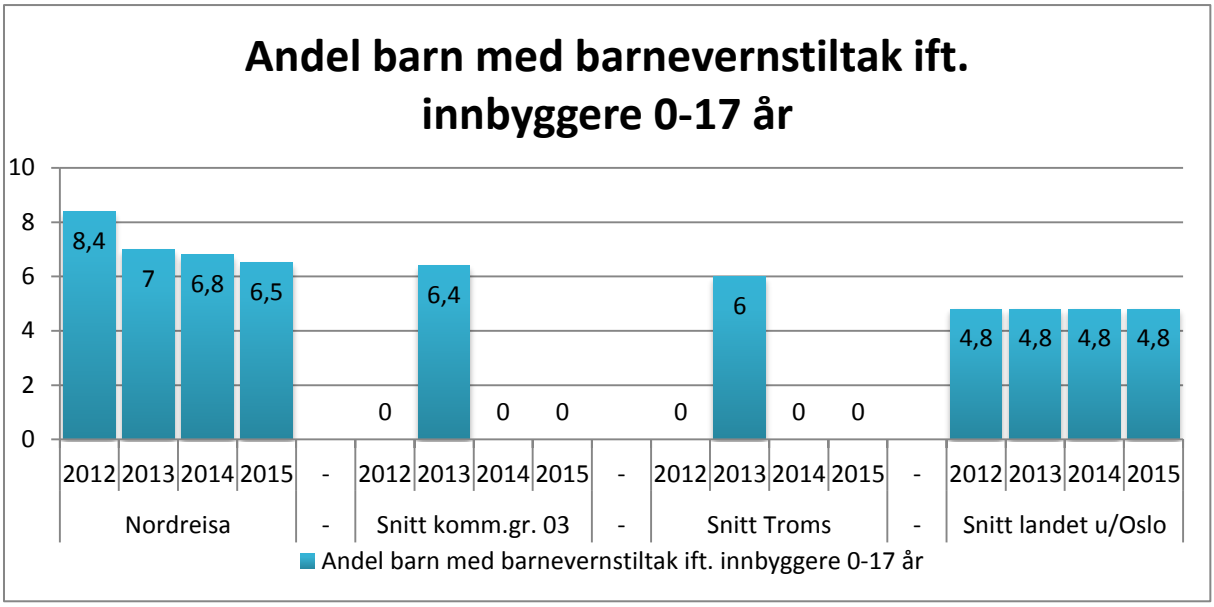

Figur 19 Andel barn med barnevernstiltak

Figur 19 viser at Nordreisa kommune har en større andel barn med barnevernstiltak i forhold til innbyggere i aldersgruppen 0-17 år enn gjennomsnittet i i landet u/Oslo. Det mangler tall på kommunegruppe 3 og Troms for 2012, 2014, og 2015 da det er feil i tallgrunnlagene for disse årene. Vi ser en nedgang fra 2012 til 2015. Snittet for landet u/Oslo har en relativ jevn utvikling, mens Nordreisa har en nedadgående trend. Antall barn med tiltak er den største utgiftsdriveren til barnevernet.

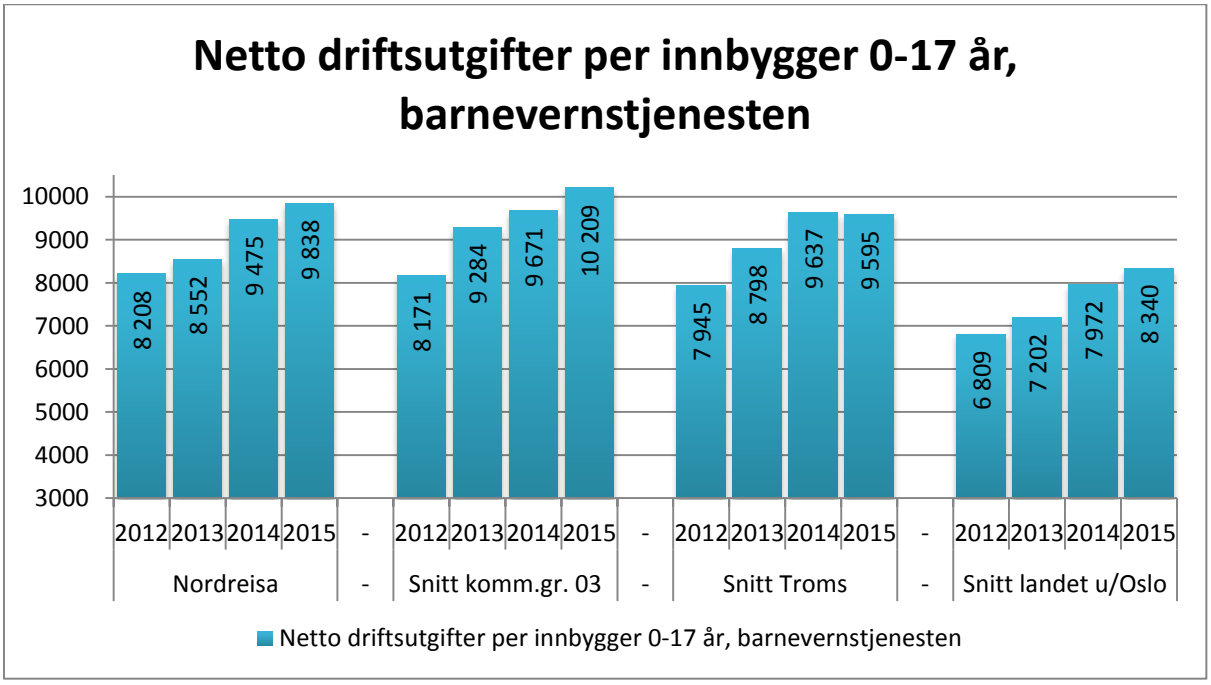

Figur 20 Netto driftsutgifter pr innbygger 0-17 år, barnevern

Figur 20 henger sammen med figur 19 der kostnader og andel barn henger sammen. Vi ser at driftsutgiftene til barnevernstjenesten pr innbygger i aldersgruppen 0-17 år i Nordreisa har økt fra 2014 til 2015. Kommunen ligger under nivået i kommunegruppen, men over snittet i Troms og landet u/Oslo. Fylkesmannen betaler for 2, 6 stillinger i barnevernet, noe som gir kommunen økte ressurser uten økte utgifter.

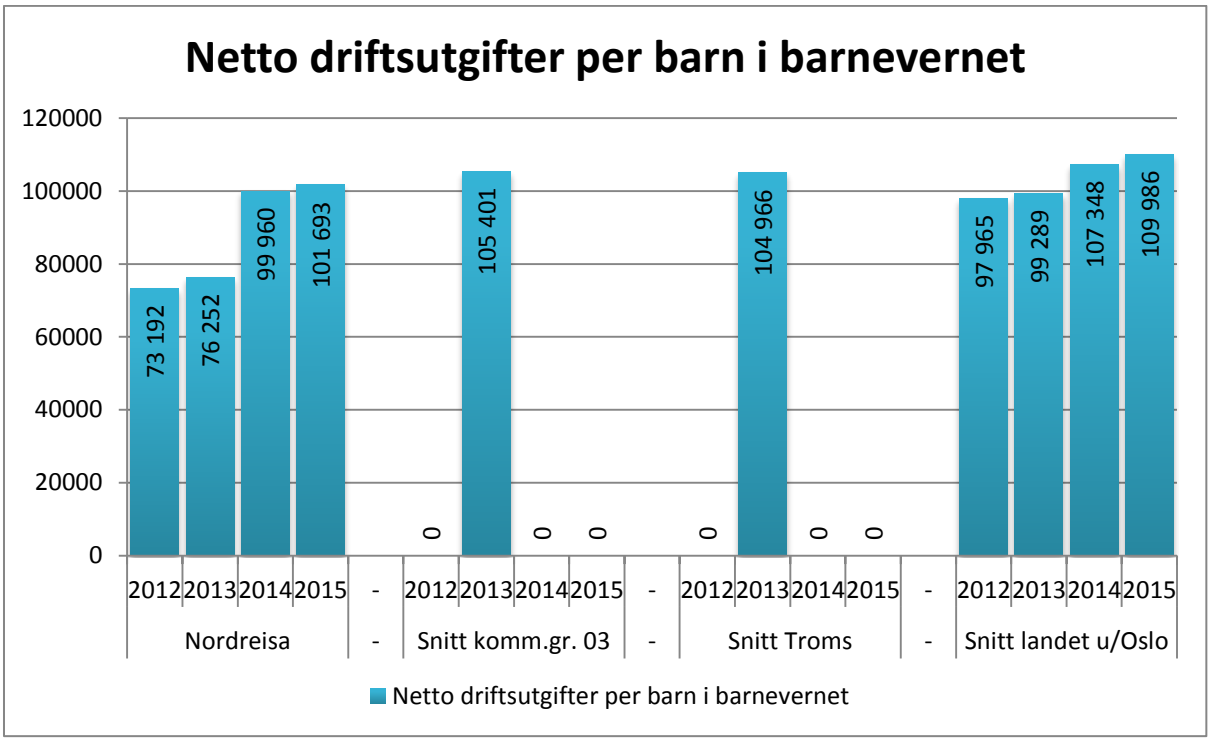

Figur 21 Netto driftsutgifter pr barn i barnevernet

Figur 21 viser at netto driftsutgifter pr barn i barnevernet i Nordreisa har hatt en stor økning fra 2013 til 2014, men har så vært jevn fra 2014 til 2015. Nordreisa ligger likevel under gjennomsnittet for landet uten Oslo. Det mangler tall på kommunegruppe 3 og Troms for 2012, 2014, og 2015 da det er feil i tallgrunnlagene for disse årene.

Kultur

- Nordreisa kommune vil at lag og foreninger skal være en viktig ressurs i samfunnsutviklingen, og kommunen ønsker å støtte opp om dette.
- Nordreisa kommune skal i Halti-bygget tilrette-legge for produksjon og kultur-opplevelser for regionens befolkning.
- I Nordreisa skal kulturarbeidet være preget av åpenhet og inkludering og være forankret i vår egen flerkulturelle historie og identitet.

Kulturskolen

- Kommunens kulturskole skal samordnes som en del av oppvekststrukturen i Nordreisa.
- Kommune skal ha en godt utbygd kulturskole der det er plass til de som ønsker det.
- Nordreisa kommunes kulturskole skal være en meningsfylt og stimulerende fritidsaktivitet som skal tilrettelegge for og utvikle elevenes kunstneriske og skapende evner samt fremme forståelse, opplevelse og interesse for kunst og kultur.

Bibliotek

- Nordreisa kommune skal utvikle biblioteket til å bli et kunnskaps-senter og en læringsarena for barnehager og grunnskoler i kommunen.
- Nordreisa kommune skal videreutvikle studie-biblioteket og bibliotektjenestene til voksne som tar utdanning.

KOSTRA:

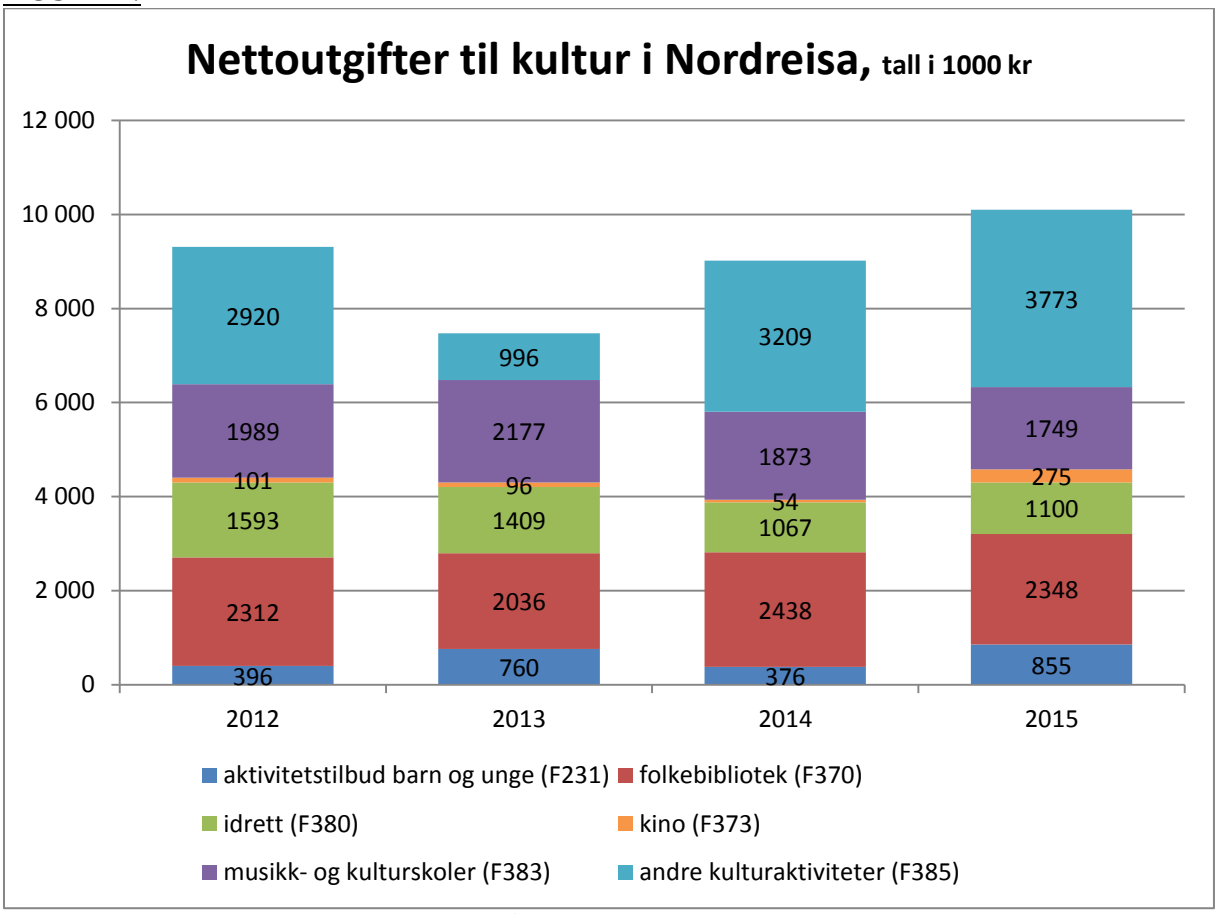

Figur 22 Netto driftsutgifter kultur fordelt på funksjon

Andre kulturaktiviteter (F385) er stor, da samfunnshuset/svømmehallen og driften av Halti går under denne funksjonen. For 2013 er denne kraftig redusert som trolig skyldes feilrapportering. Den øker fra 2014 til 2015. Musikk- og kulturskolen har gått tilbake i 2014 og 2015 etter å ha hatt økning hvert år. Idrett har hatt nedgang i 2013 og 2014, for så å ligge jevnt i 2015. Biblioteket ligger jevnt på ca samme nivå i alle årene. Når det gjelder aktivitetstilbud barn og unge har denne hatt en stor økning fra 2012 til 2013 og 2014 til 2015, som i hovedsak skyldes eksternt finansierte prosjekter.

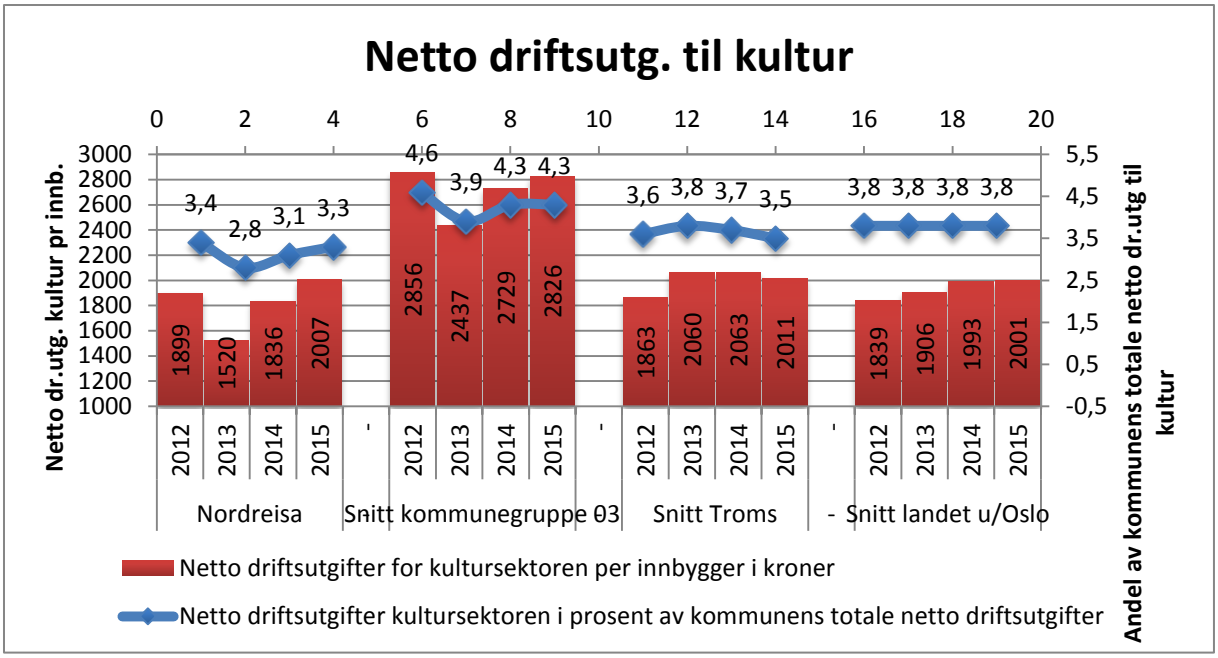

Figur 23 Netto driftsutgifter kultur

Nordreisa kommune har hatt en økning fra 2014 til 2015. I forhold til kommunegruppen ligger Nordreisa kommune langt underpå netto driftsugift i kroner og i prosent. I forhold til snittet for Troms og landet u/Oslo ligger Nordreisa jevnt på begge områder.

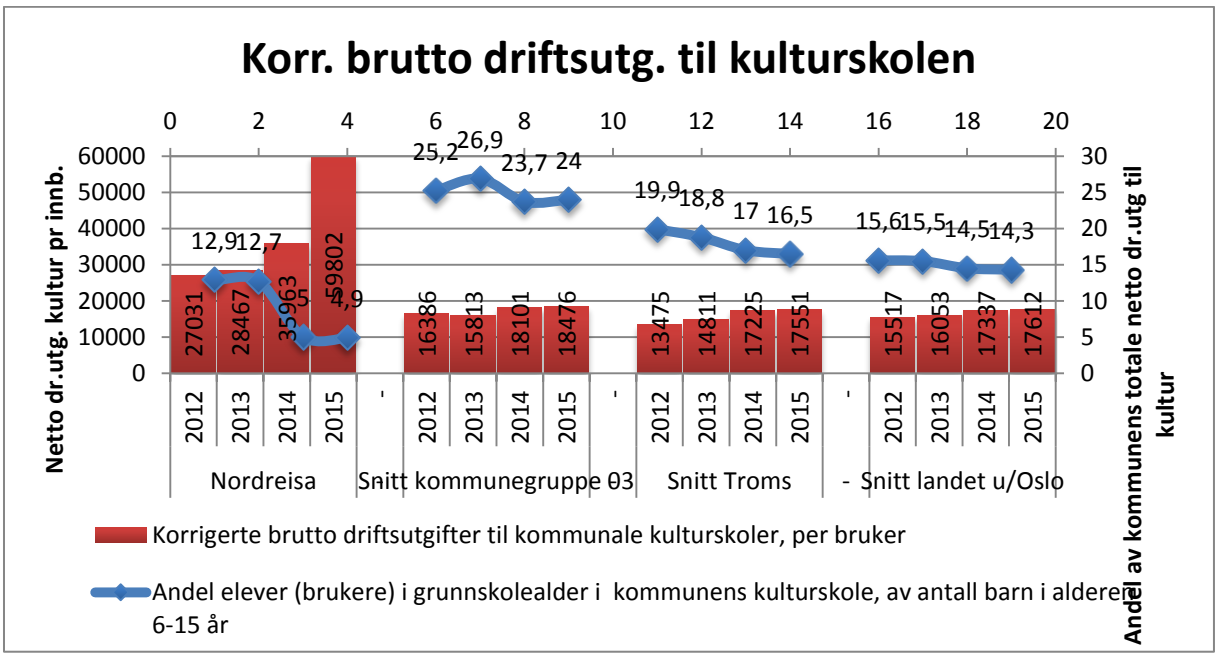

Figur 24 Korrigerte brutto driftsutgifter til kulturskolen

Figuren viser at det har vært en kraftig nedgang i antall brukere av Nordreisa kommunes musikk- og kulturskole fra 2013 frem til 2014 og 2015. Dette har ført til at utgiften per bruker har blitt høyere. Kommunen ligger høyt på utgift per bruker sett i forhold til både kommunegruppen, snittet i Troms og landet u/Oslo. I tillegg ligger kommunen lavere på andel elever på kultur- og musikkskole enn de øvrige gruppene.

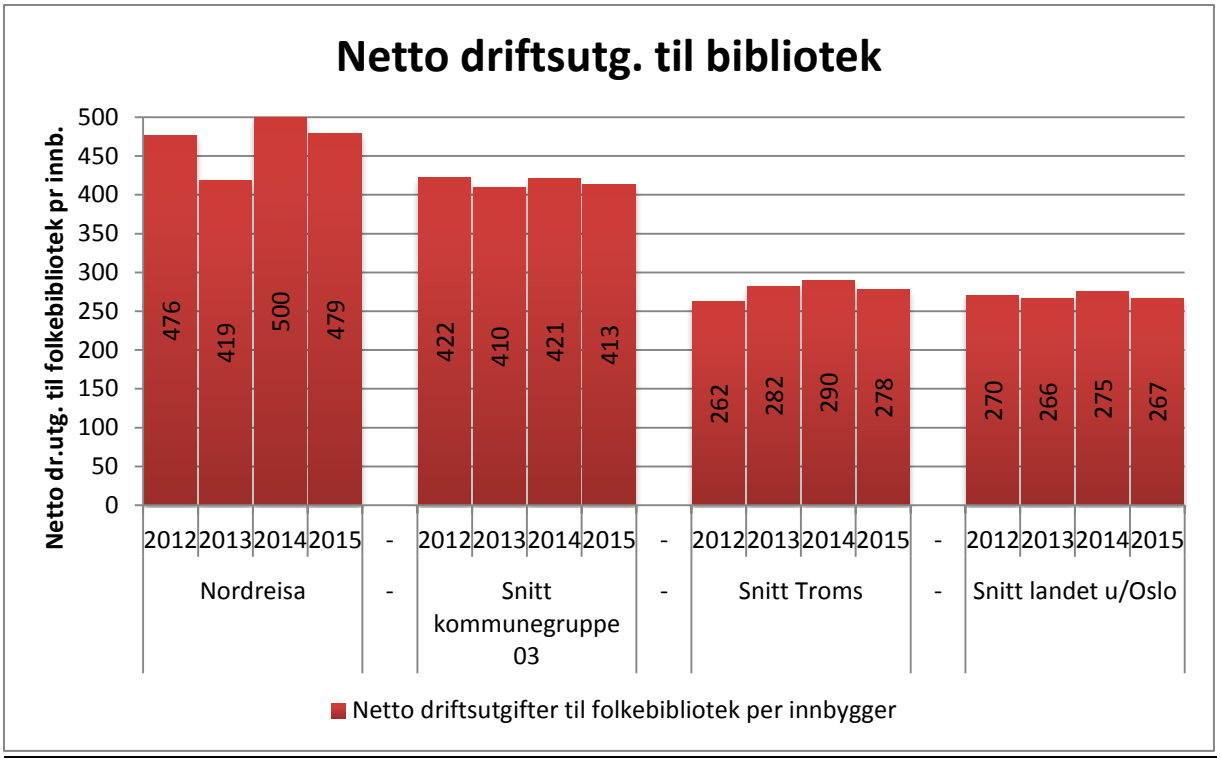

Figur 25 Netto driftsutgifter til folkebibliotek per innbygger

Figuren 25 viser at Nordreisa kommune har høyere netto driftsutgifter til bibliotek enn de andre gruppene. Netto driftsugifter har vært jevn i denne perioden.

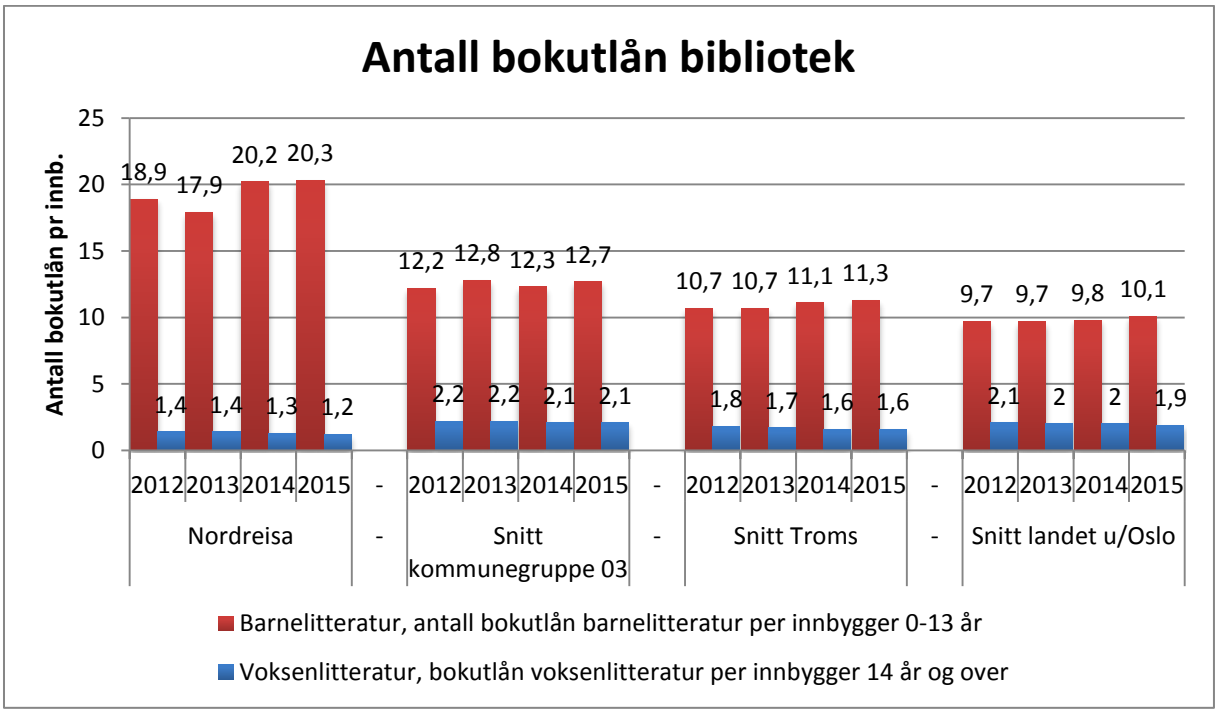

Figur 26 Antall bokutlån barnelitteratur og voksenlitteratur

Vi ser i figuren at Nordreisa kommune ligger godt over de andre gruppene på antall bokutlån barnelitteratur per innbygger, mens antall bokutlån voksenlitteratur ligger jevnt med de andre gruppene.

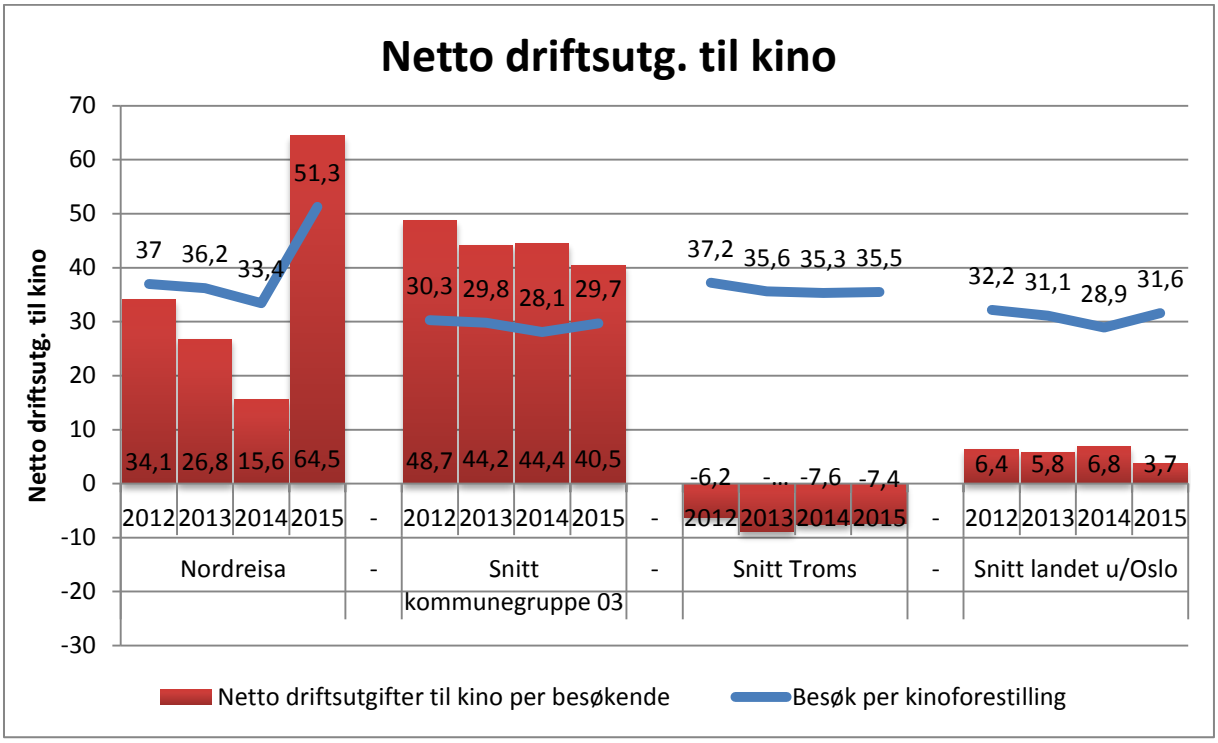

Figur 27 Netto driftsutg. til kine per besøkende, og besøk per kinoforestilling

Vi ser i figur 27 at netto driftsutg. til kino per besøkende økte betraktelig fra 2014 til 2015. Dette som følge av at Halti åpnet høsten 2015. Vi ser samme økning i antall besøk per kinoforestilling. Sammenlignet med de andre gruppene ligger Nordreisa godt over i 2015. Netto driftsutg. vil naturlig ligge en god del høyere enn snittet for Troms og landet u/Oslo pga andel befolkning sammenlignet med større tettsteder og byer.

Sektor for helse og omsorg

- Sektoren består av;
  - Stab
  - Helsetjenester (legetjenesten/fysioterapitjenesten)
  - Pleie og omsorg
    - Sykehjem (Sonjatun sykehjem/Sonjatun Omsorgssenter/Sonjatun Bo- og kultursenter)
    - Boliger (Guleng boliger/Høgegga boliger)
    - Hjemmetjeneste (hjemmesykepleie/hjemmehjelp)
    - Rus og psykisk helse
  - Distriktsmedisinsksenter (DMS)
  - NAV sosial
  -

Rammen for sektoren:

3 Sektor for helse og omsorg	Budsjett 2017	Budsjett 2018	Budsjett 2019	Budsjett 2020
Ramme for 2016	112 886 489	112 886 489	112 886 489	112 886 489
Endringer i budsjettet for 2017				
Konsekvensjustert budsjett	4 501 150	4 501 150	4 501 150	4 501 150
Sum tiltak	2 248 000	4 748 000	4 748 000	4 748 000
Ramme 2017	**119 635 639**	**122 135 639**	**122 135 639**	**122 135 639**

Tabell 13 Ramme for sektor for helse og omsorg

Helsetjenester

- Nordreisa kommune skal være pådriver og jobbe aktivt med forebyggende og helsefremmende aktiviteter for hele befolkningen.
- Alle innbyggere i Nordreisa, uavhengig av alder, kjønn, bosted, inntekter og ressurser skal sikres god tilgang på offentlige helse- og sosialtjenester av god kvalitet.

KOSTRA:

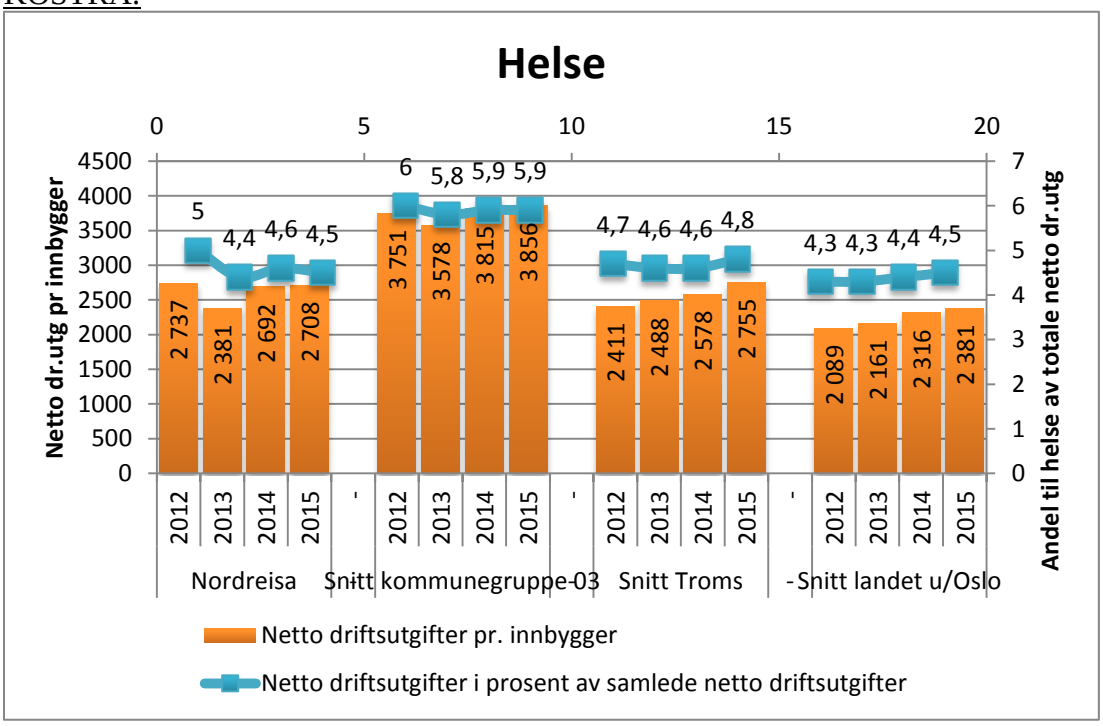

Figur 28 Netto driftsutgifter helse pr innbygger

Som vi ser ligger Nordreisa kommune i alle år under kommunegruppa både i prosent av driftsutgifter og på driftsutgifter per innbygger. På begge indikatorene ligger kommunen i 2015 jevnt med snittet i Troms, men over snittet i landet på netto driftsutg. per innbygger.

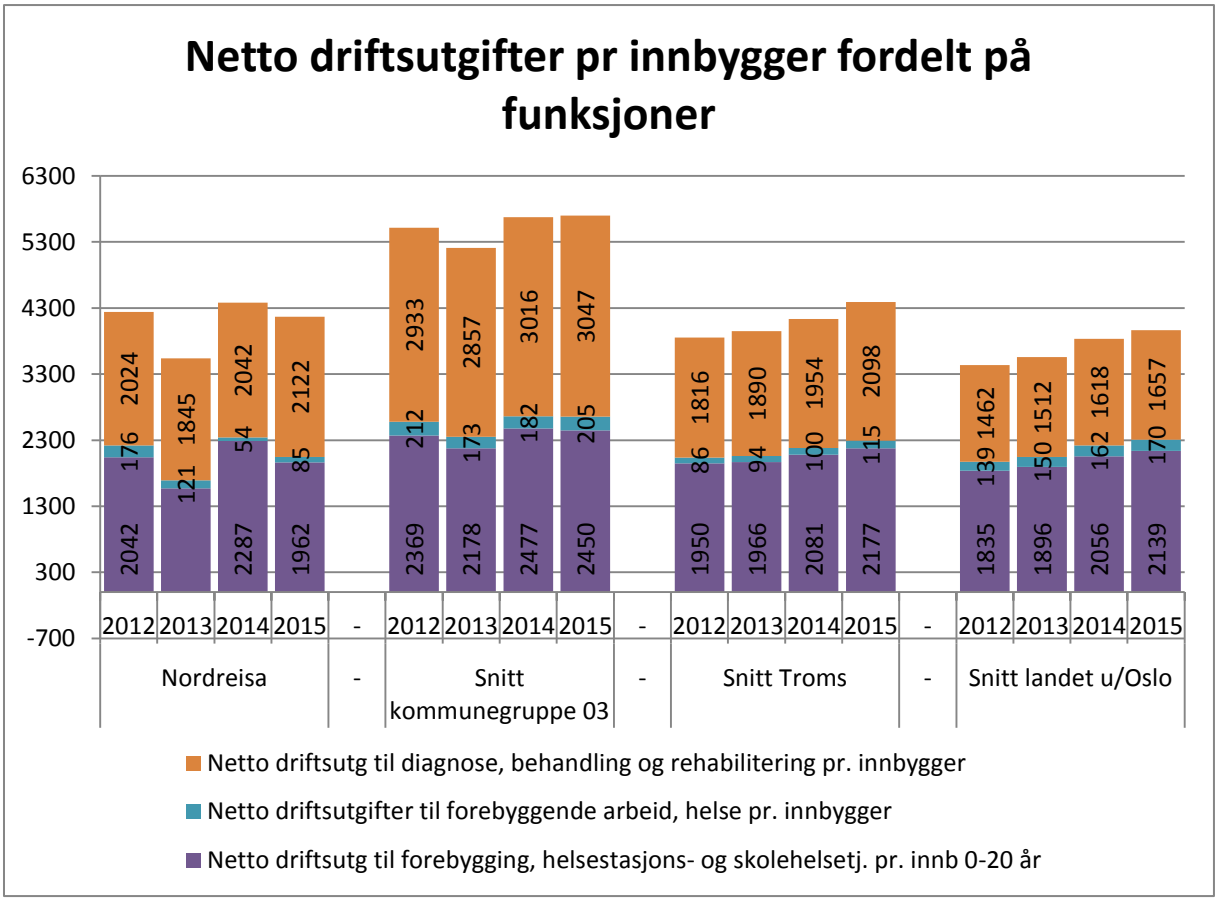

Figur 29 Netto driftsutgifter helse fordelt på funksjoner

1. januar 2012 ble samhandlingsreformen innført. Formålet med reformen er å vri ressursbruken fra sen til tidlig innsats, og å forebygge framfor å reparere. Det er også et mål om å få en bedre samhandling mellom ulike ledd i helsetjenesten og flytte tjenester nærmere der folk bor. Den nye folkehelseloven som gir mer ansvar til kommunene for forebygging og helsefremmende tiltak i alle samfunnssektorer, mens den nye loven for helse- og omsorgstjenester i kommunene som samler kommunenes forpliktelser. Det blir også en plikt for kommuner og sykehus til å samarbeide.

Antall utskrivningsklare døgn for pasienter fra Nordreisa ved UNN:

År	2012	2013	2014	2015
Antall	2	3	113	124

Tabell 14 Antall utskrivningsklare døgn ved UNN

På bakgrunn av samhandlingsreformen legges det til grunn at Nordreisa kommune skal dekke inn 25 utskrivningsklare døgn à kr 4387,- summert til kroner 109 675,- for 2015.
I 2015 har Nordreisa kommune betalt for 124 utskrivningsklare døgn.

Pleie og omsorg

- Nordreisa kommune skal møte den enkeltes individuelle behov gjennom god samhandling med tjenestemottaker og pårørende.
- Nordreisa kommune skal sikre at brukernes individuelle planer følger brukeren og bestemmer hvilket tilbud brukeren skal få.

År	2017	2018	2019	2020	2021	2032
70-79 år	435	464	478	500	524	552
80 år +	241	244	250	250	250	431

Tabell 15 Befolkningsframskrivning 70 år + Kilde: SSB, alternativ MMMM

Tabell 15 om befolkningsframskrivning viser at utviklingen i aldersgruppen 70-79 år forventes å stige utover i planperioden. I 2021 forventes det å være 524 personer i denne aldersgruppen, mot 435 i 2017. Noe av forklaringen ligger i at mange ble født i etterkrigstiden. Disse vil passere 70 år frem mot 2021.

Aldersgruppen 80 år + ser vi vil få en liten økning i økonomiplanperioden sett mot 241 i 2017. Dette skyldes små kull født på midten av 30-tallet. Mot slutten av 30-tallet ble kullene mer normale, som igjen gir utslag på gruppen 80 år +. I 2032 vil imidlertid andelen 80 år + øke betraktelig.

Utgiftsdrivere i pleie og omsorg:

- Andel over 80 år med institusjonsplass
- Antall kostnadskrevende hjemmetjenestebrukere under 67 år
- Hjemmetjenestens prioritering – litt til mange.

KOSTRA:

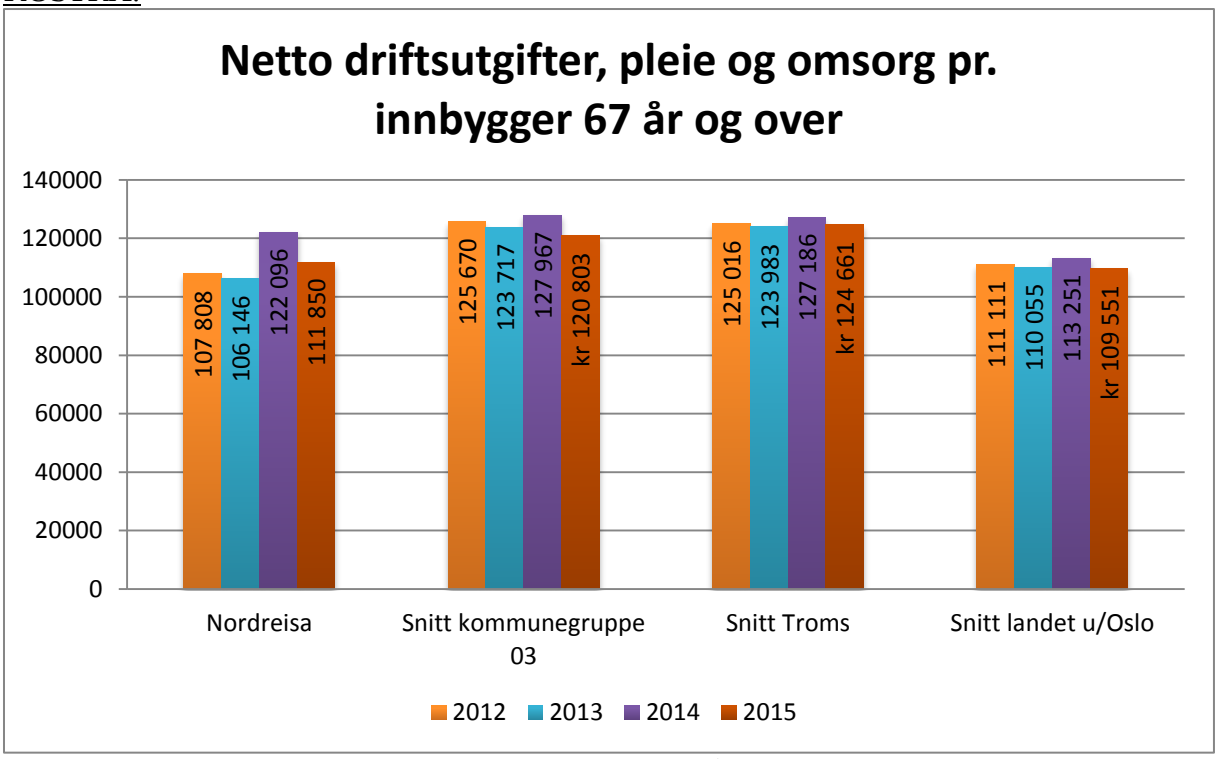

Figur 30 Netto driftsutgifter pleie og omsorg pr. innbygger 67 år og over

Figur 30 viser at netto driftsutgifter til PLO pr. innbygger over 67 år i Nordreisa ligger litt under snitte for kommunegruppa og Troms, men høyere enn snitte for landet uten Oslo. Det har vært en nedgang fra 2014 til 2015.

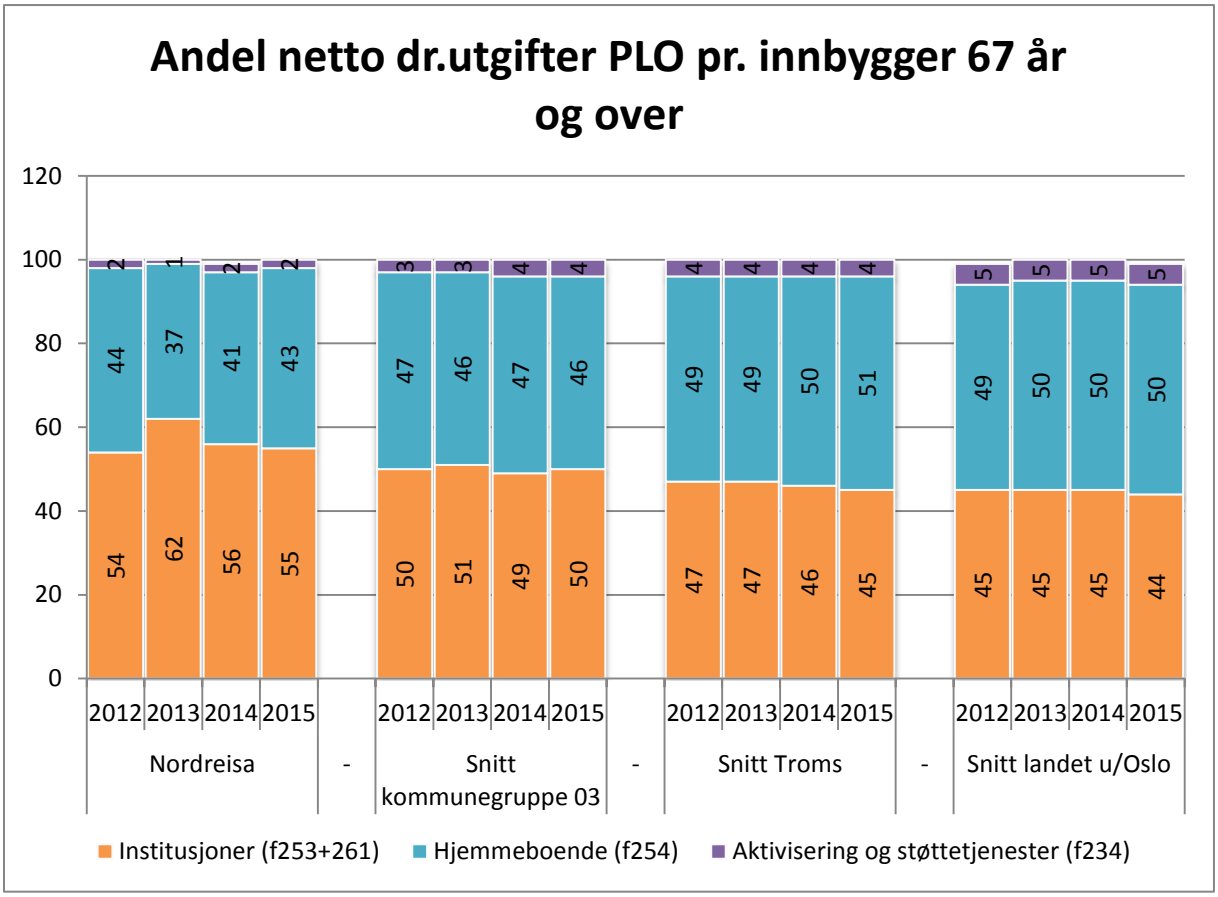

Figur 31 Netto driftsutgifter per funksjon i PLO pr. innbygger 67 år og over i prosent

Vi ser av figur 31 at Nordreisa kommune bruker mer på institusjoner og mindre på hjemmeboende i forhold til snittet for kommunegruppen, troms og landet uten Oslo. I 2015 var det en økning på andelen som gikk til hjemmeboende, mens andelen som går til institusjoner gikk ned. De øvrige gruppene er relativt stabil i alle årene.

Institusjonsplasser

	Nordreisa	Snitt komm.gr.3	Snitt Troms	Snitt landet u/Oslo
Plasser i institusjon i prosent av innbyggere 80 år over	23,1	20,5	22,2	18,1
Andel beboere 80 år og over i institusjoner	72,6	74,4	72,2	69,7
Andel innbyggere 80 år og over som er beboere på institusjon	18,6	15,5	15,9	13,2

Tabell 16 Andel institusjonsplasser og beboere over 80 år i 2015

Nordreisa	2012	2013	2014	2015
Antall sykehjemsplasser	60	60	60	64

Tabell 17 Antall sykehjemsplasser

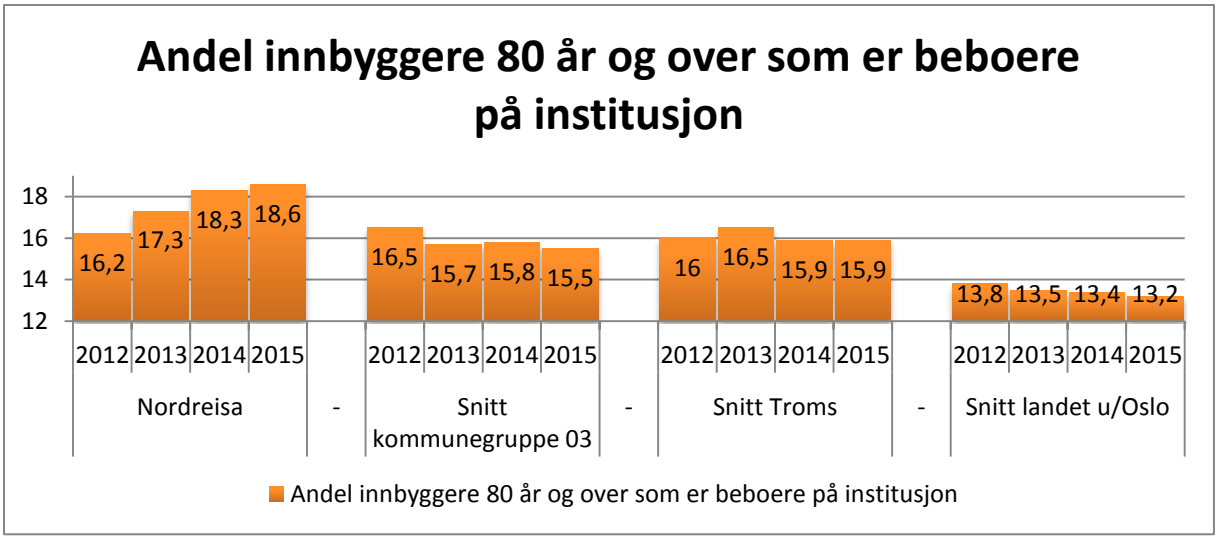

Figur 32 Andel innbyggere 80 år + som er beboere på institusjon

Nordreisa kommune ligger høyere enn alle i sammenligningen når det gjelder andel innbyggere over 80 år som er beboere på institusjon. Tallene har økt jevnt for hvert år.. Nordreisa kommune ligger høyere enn snittet i både kommunegruppe 3, Troms og landet.

Nordreisa kommune har flere institusjonsplasser i forhold til innbyggere over 80 år enn snittet både i kommunegruppen, Troms og landet. Samtidig har Nordreisa en mindre andel beboere på institusjon av de over 80 år.

Andelen sykehjemsplasser har vært stabil de siste årene, og økt litt i 2015.

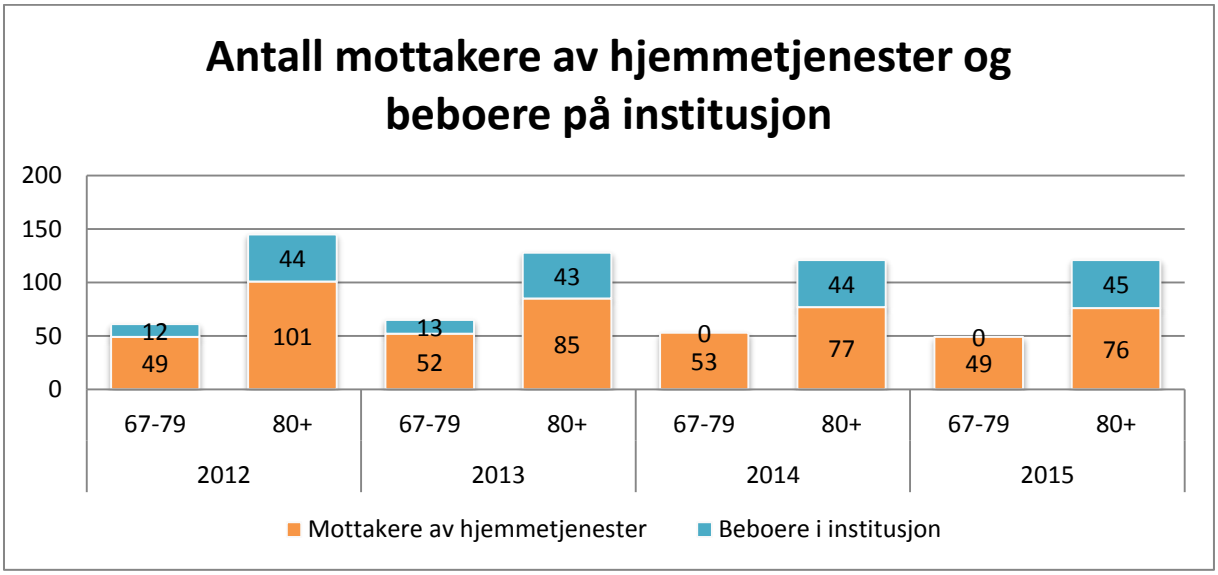

Figur 33 Antall mottakere av hjemmetjenester og beboere på institusjon Nordreisa kommune

Figur 33 viser antall personer som mottar hjemmetjenester og antall beboere på institusjoner fordelt på aldersgruppen 67-79 år og gruppen 80 år + og eldre. I tallgrunnlagene for 2013 og 2015 er det noen mangler, og gjør at tall på beboere i institusjon er feil. Andelen beboere på institusjon i aldersgruppen 67-79 år er stabil, mens andelen av mottakere av hjemmetjenester går litt ned i denne gruppen. I aldersgruppen 80 år + har andelen av beboere på institusjon vært jevn de siste årene, mens andelene av mottakere av hjemmetjenester er noe redusert fra 2014 til 2015.

Distriktsmedisinsk Senter

- Nordreisa kommune i samarbeid med nabokommunene skal sikre og videreutvikle dagens tilbud ved Distriktsmedisinsk senter i samarbeid med UNN.
- Nordreisa skal ha et faglig og likeverdig tilbud av spesialisthelsetjenester rettet mot innbyggernes behov.

Distriktsmedisinsk senter (DMS) drives i samhandling og samarbeid med UNN HF. Desentraliserte spesialisthelsetjenester er et ledd i arbeidet med å gi bedre tilgjengelige og likeverdige tjenester for befolkningen i området

KOSTRA:
Det foreligger ingen KOSTRA tall for DMS, da inntekter og utgifter føres på KOSTRA funksjon 285 – Tjenester utenfor ordinært kommunalt ansvarsområde.

NAV sosial

- Nordreisa kommune skal fremme økonomisk og sosial trygghet, bedre levekårene for vanskeligstilte, bidra til økt likeverd og likestilling samt forebygge sosiale og helsemessige problemer.

Utgiftsdrivere for sosialutgifter:

- Antall stønadsmottakere
- Stønadsstørrelse
- Stønadslengde
- Antall stillinger/bemanning

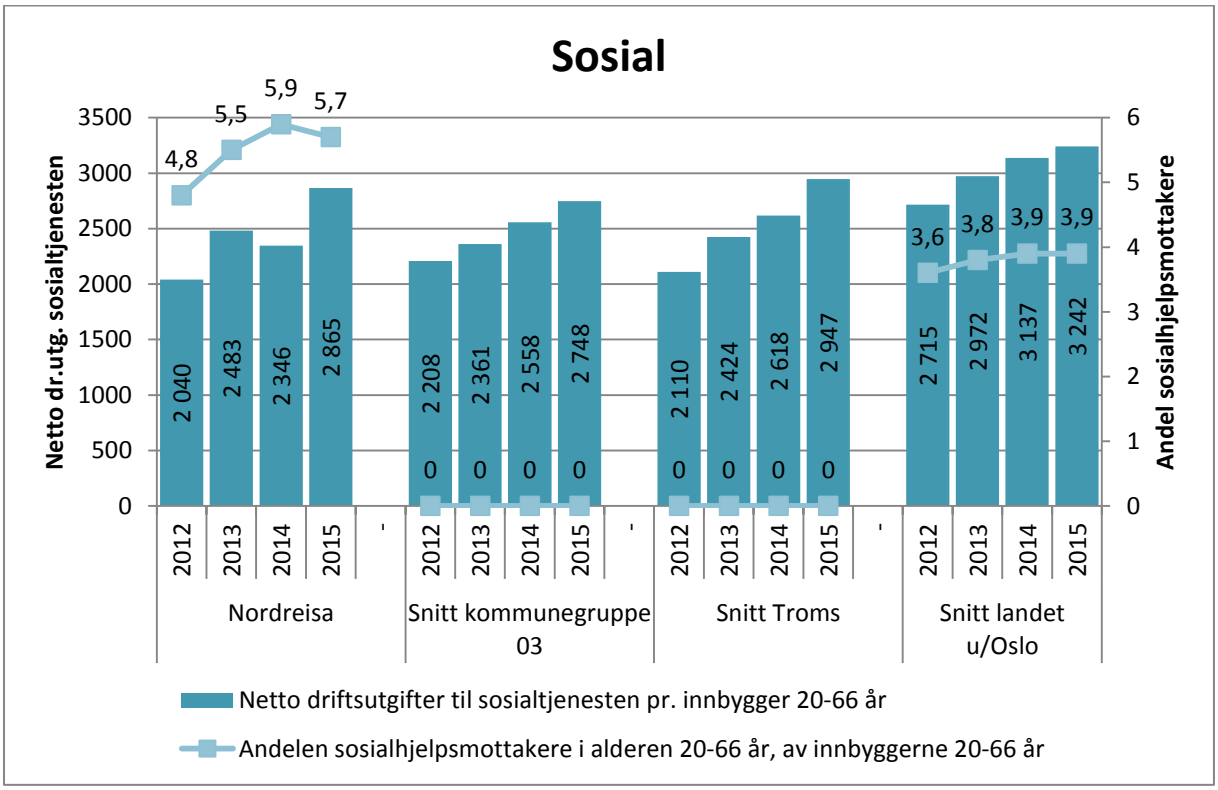

Figur 34 Netto driftsutgifter sosialtjenesten

Figuren viser at Nordreisa kommune har hatt en økning av netto driftsutgift pr innbygger 20-66 år fra 2014 til 2015. Andelen sosialhjelpsmottakere går noe tilbake fra 2014 til 2015. Vi ser at Nordreisa ligger jevnt med både kommunegruppa og snittet for Troms når det gjelder utbetalinger. Når det gjelder andelen sosialhjelpsmottakere er denne langt over snittet i landet. Det foreligger ikke data fra kommunegruppe 3 og snittet i Troms.

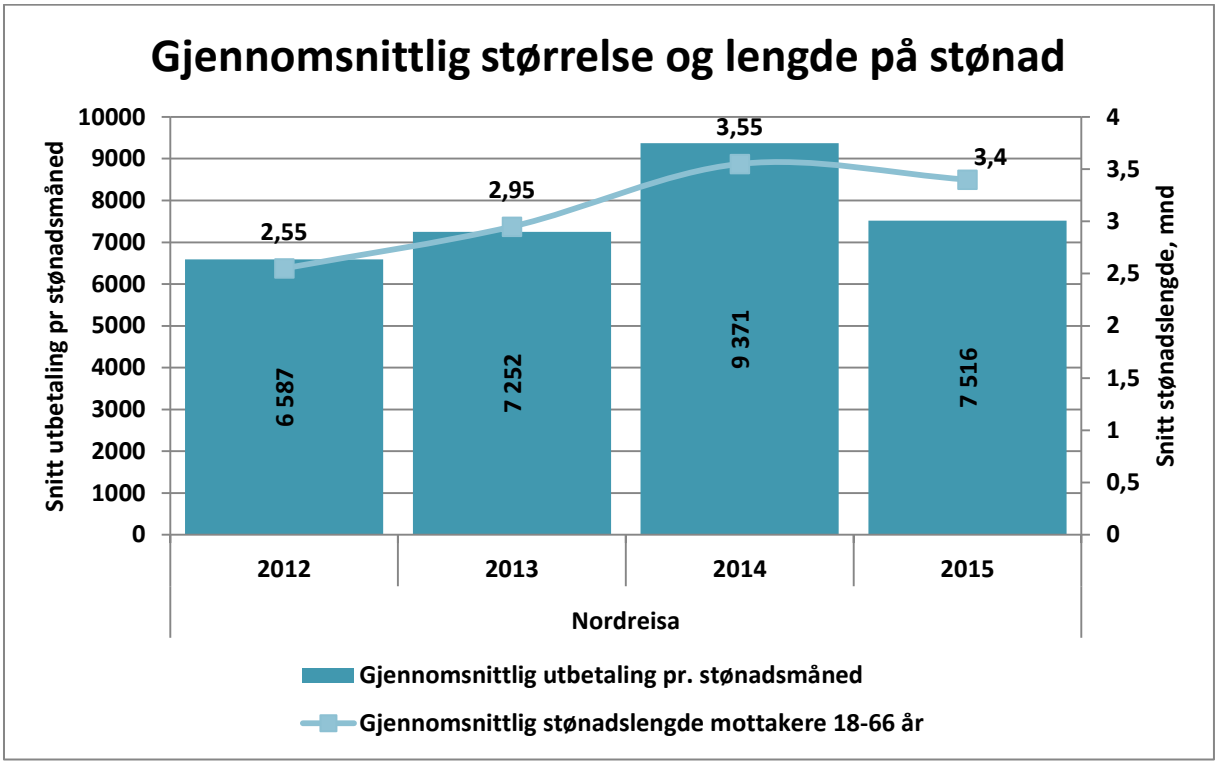

Figur 35 Gjennomsnittlig stønadslengde og –størrelse

Den gjennomsnittlige utbetalingen pr stønadsmåned har gått tilbake fra 2014 til 2015, og ligger op ca smame nivå som i 2013. Stønadslengden har også gått litt tilbake fra 2014 til 2015. Det finnes ikke sammenligningstall for kostragruppe, snittet i Troms eller for snittet i landet.

Sektor for drift og utvikling

- Sektoren består av;
  - Stab
  - Byggdrift
  - Anleggsdrift
  - Renhold
  - Utvikling

Rammen for sektoren:

6 Sektor for drift og utvikling	Budsjett 2017	Budsjett 2018	Budsjett 2019	Budsjett 2020
Ramme for 2016	37 088 103	37 088 103	37 088 103	37 088 103
Endringer i budsjettet for 2017				
Konsekvensjustert budsjett	1 137 472	1 137 472	1 137 472	1 137 472
Sum tiltak	-700 000	-700 000	-700 000	-700 000
Ramme 2017	**37 525 575**	**37 525 575**	**37 525 575**	**37 525 575**

Tabell 18 Ramme for sektor for drift og utvikling

Byggdrift

- Nordreisa skal ha en forvaltnings-, drifts- og vedlikeholdspolitikk som ivaretar kommunens verdier tilpasset kommunens organisasjon og tjenestenivå.
- Nordreisa kommunes forvaltnings-, drifts- og vedlikeholdskostnader for kommunale bygg og infrastruktur skal være så lave som mulig, men uten at dette går på bekostningen av et godt, prevemtovt vedlikehold.

KOSTRA:

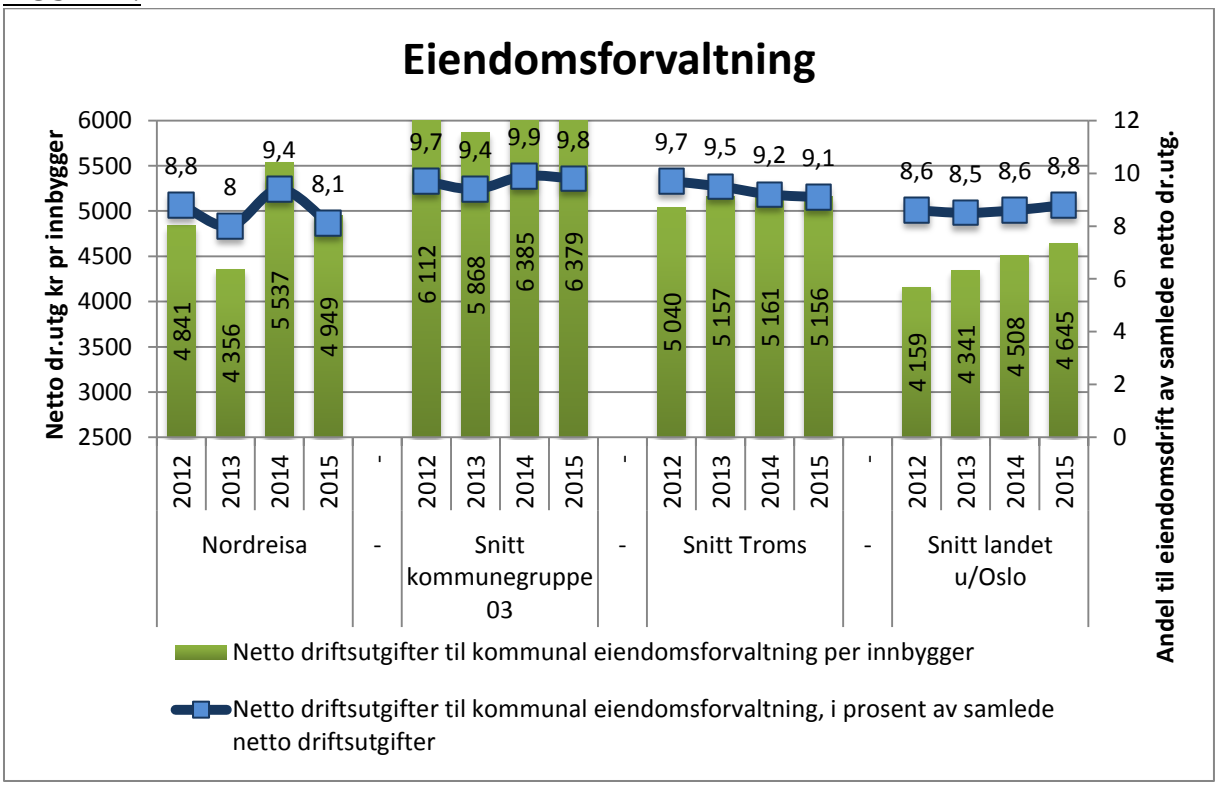

Figur 36 Netto driftsutgifter til kommunal eiendomsforvaltning

Nordreisa kommune har hatt nedgang fra 2014 til 2015 på dette området. Nordreisa kommune ligger under snittet i kommunegruppen og snittet for Troms både når det gjelder per innbygger og i prosent av samlede netto driftsutgifter. Kommune ligger imidlertid under snittet for landet i prosent, men over snittet for landet pr innbygger.

Kommunen forvalter i 2016 ca 37.200 m2, en økning på 2.400 m2 fra 2011. Antall årsverk til drift og vedlikehold har i samme periode blitt redusert med 1,4 årsverk. Totalarealet øker til ca 38.000 m2 i 2017 når Guleng III tas i bruk.

Bygningsmassen har varierende alder fra Ungdommens hus fra tidlig 1900 tall til Halti ferdig i 2015. Vedlikeholdsetterslepet er stort. Spesielt utvendig vedlikehold har et stort etterslep. Kommunen har i 2015-2017 gjennomført et EPC-prosjekt (energispareprosjekt) med mål om reduksjon av strømkostnader på 20 %.

Anleggsdrift

- Nordreisa kommune skal ha en helhetlig samferdselspolitikk som legger til rette for økt samhandling mellom distrikt og sentrum.
- Nordreisa kommune skal være et kommunikasjonsknutepunkt for samferdsel i Nord-Troms med høyt nivå på tjenester og service som etterspørres av trafikkopreatørene og befolkningen.
- Nordreisa kommune skal ha en risiko- og sikkerhetspolitikk som gir oversikt over risiko og farer som forebygger uønskede hendelser.

KOSTRA:

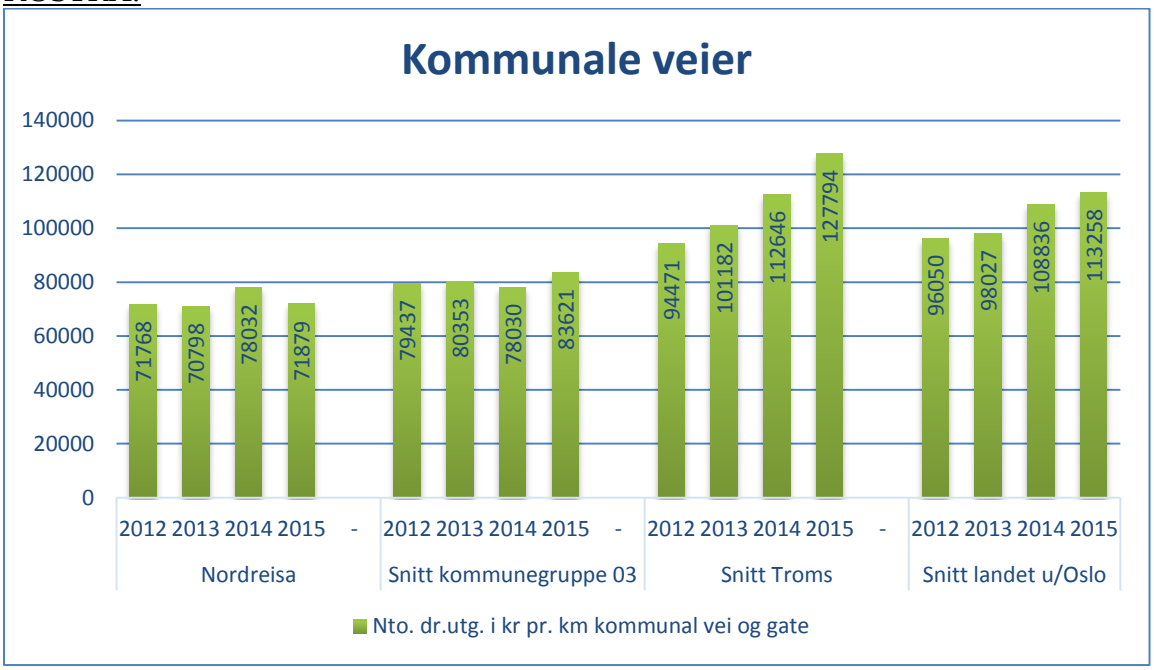

Figur 37 Netto driftsutgifter i kr pr. km kommunal vei og gate

Figuren viser forbruk i kroner pr km vei. Som en ser så bruker Nordreisa kommune svært lite pr km vei sammenlignet med snittet for kommunegruppe, snittet for Troms fylke, og snittet for landet u/Oslo. Dette medfører at kommunen i dag har mange grus- og asfaltveier som trenger opprustning. Det er også stort behov for utskiftning av veilys til mer strømbesparende LED lys.

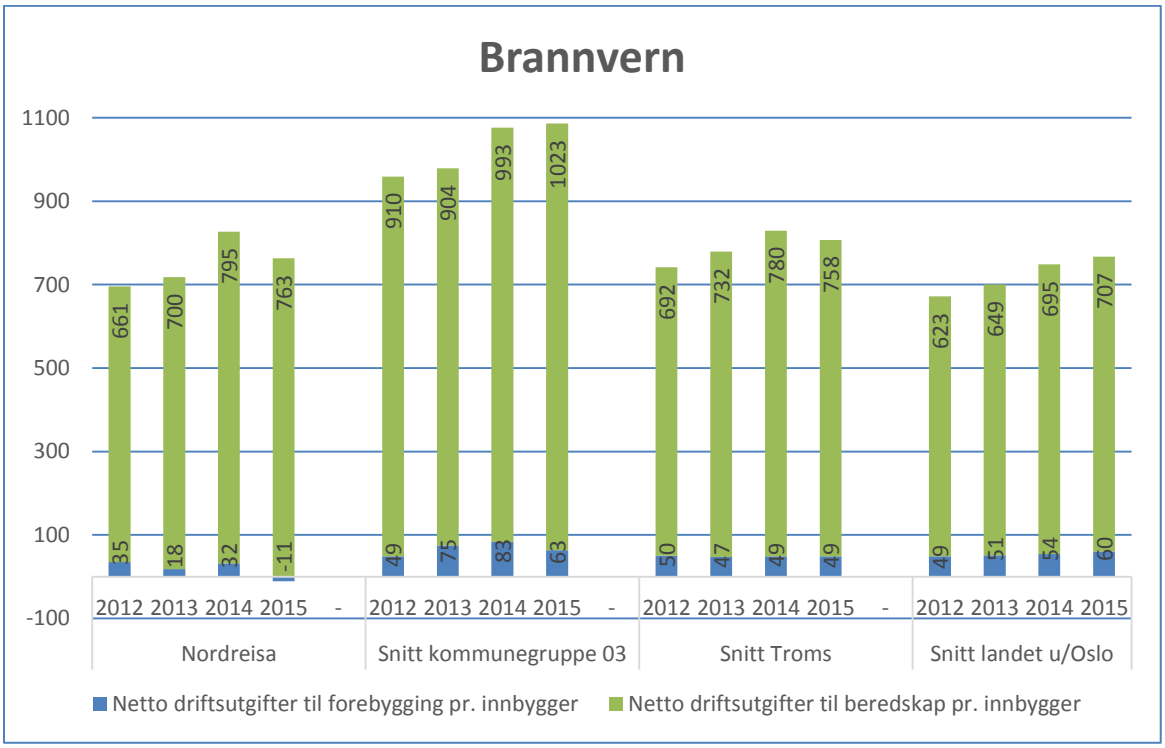

Figur 38 Netto driftsutgifter forebygging og beredskap

Figuren viser at Nordreisa kommune bruker mindre på forebygging enn snittet for kommunegruppe 03, snittet for Troms og landet u/Oslo. Nordreisa ligger jevnt med snittet for Tromsog landet på beredskap, men under snittet for kommunegruppe 03.

Selvkost

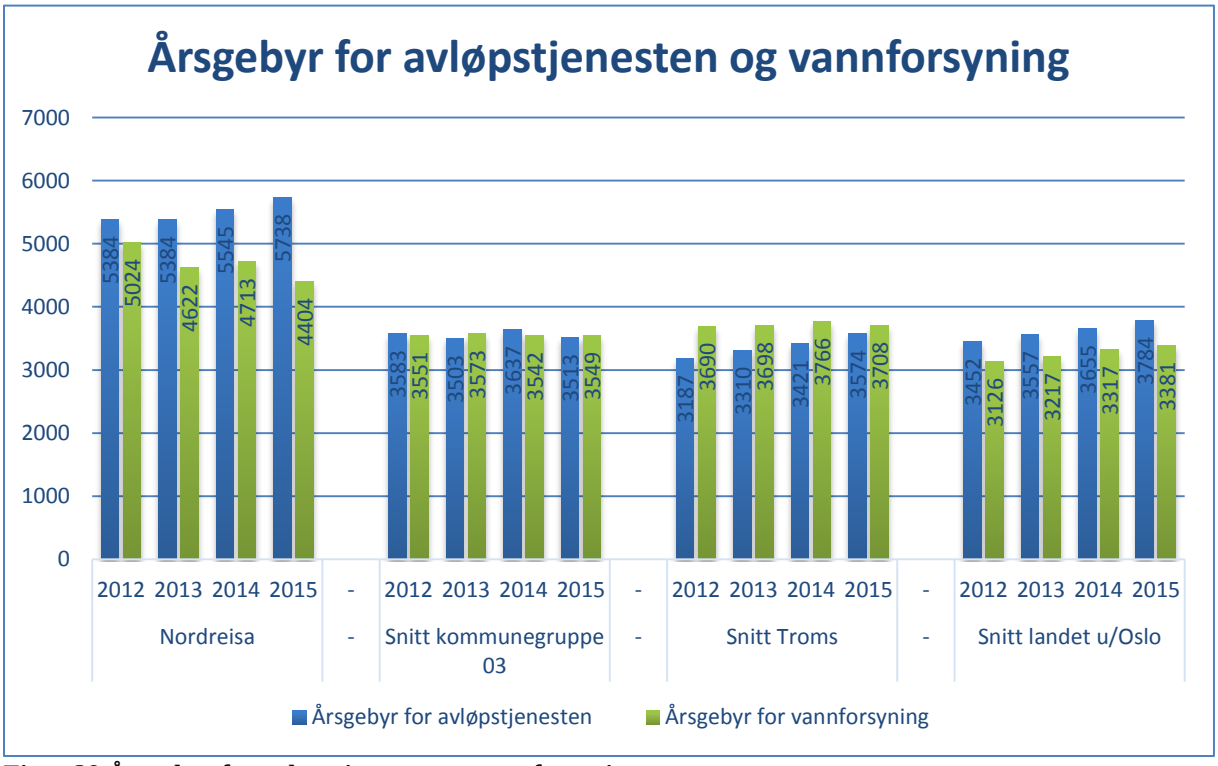

Figur 39 Årsgebyr for avløpstjenesten og vannforsyning

Årsgbeyr for vannforsyning gikk ned fra 2014 til 2015. Hovedgrunnen til det ligger i reduserte rentekostnader. Denne utviklingen fortsetter i 2016 og 2017.

Det har de senere år blitt investert mange millioner i nye vann- og avløpssystemer. Dette har bidratt til å øke kvaliteten og forsyningssikkerheten, men også medført høye avgifter for befolkningen. Det vil hele tiden være utbedringer og oppgraderinger av vann og avløpssystemet, men bør holdes innenfor et rimelig nivå slik at avgiftene for befolkningen ikke blir for høy.

Sammenligning av vann og avløp i KOSTRA er vanskelig, da tallene sier lite og ingenting om kvaliteten på anleggene. Nordreisa er imidlertid med i bedreVANN. Der måles kvaliteten i vann- og avløpstjenestene.

Renhold

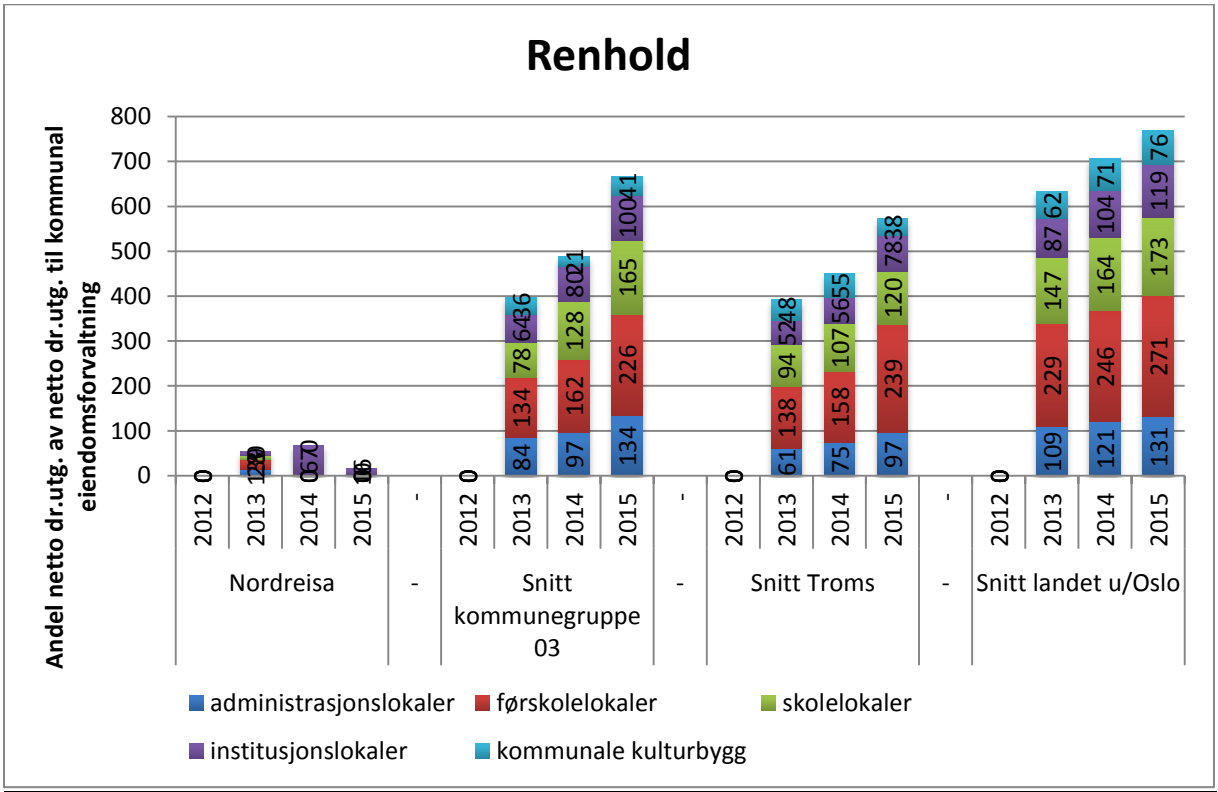

Figur 40 Andel netto driftsutg. av netto driftsutg. til kommunal eiendomsforvaltning pr. innbygger

Figuren er ikke sammenlignbar for Nordreisa kommune mot andre sammenlignbare grupper, da kommunens innrapportering ikke er helt korrekt.

Utvikling

- Nordreisa skal ha et næringsliv som er preget av nyskapning, bærekraft og vekst. I dette legger kommunen opp til å være en ja-kommune som i sin forvaltning av arealer gir forutsigbarhet og gode rammevilkår for utvikling. Kommunen skal aktivt være en døråpner opp mot investorer og øvrig virkemiddelapparat.
- Viktige næringer og satsningsområder er handel og service, industri, anlegg og transport, petroleum- og maritim sektor, nasjonalparksatsning, nyetablering og innovasjon, jordbruk, skogbruk, fiskeri og havbruk, og reindrift.
- Nordreisa skal ha en naturressurs- og miljøpolitikk som er bærekraftig og sikrer natur og miljø for fremtidige generasjoner.

KOSTRA:

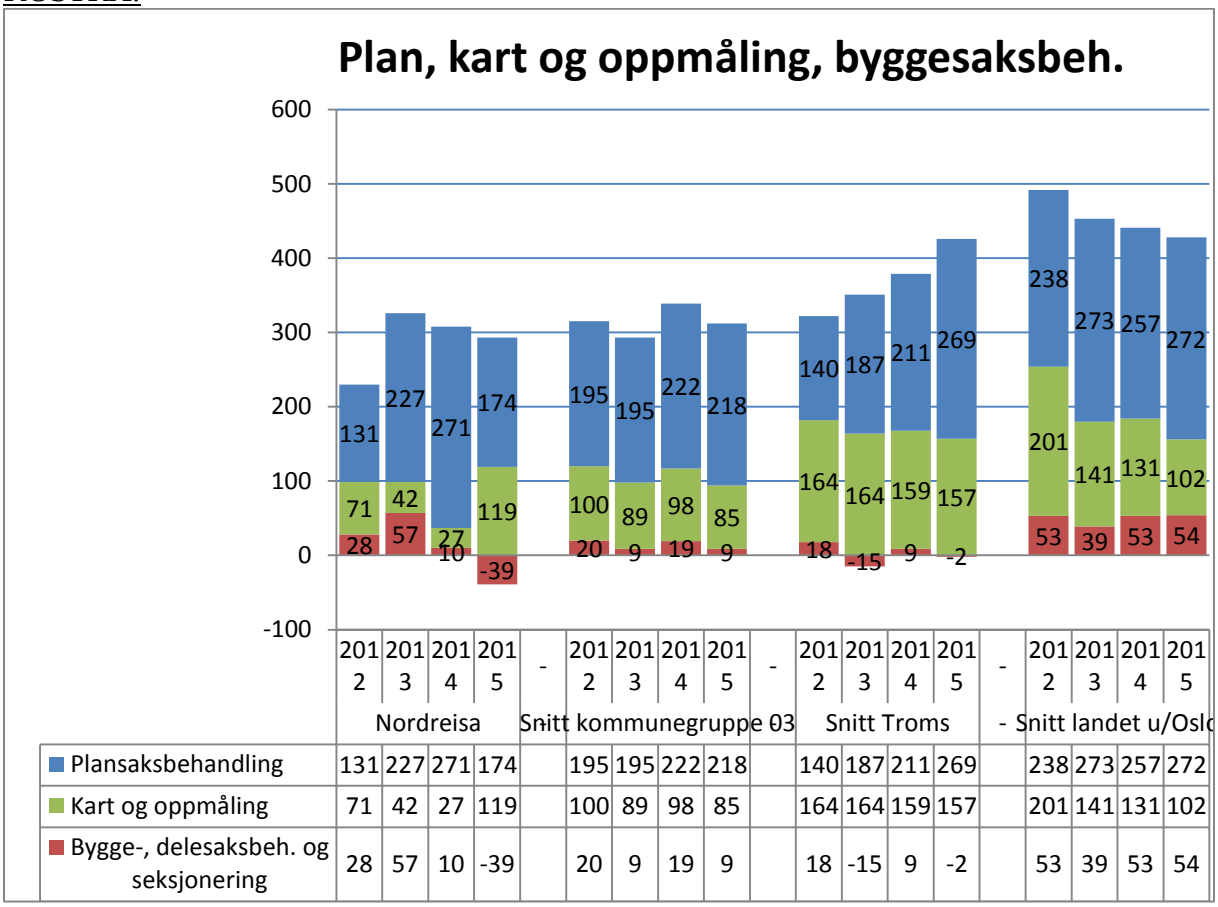

Figur 41 Nettoutgifter pr innbygger til plan, kart og oppmåling, og byggesaksbeh.

Figuren viser oss at Nordreisa ligger jevnt eller noe under alle sammenlignbare grupper på plan, kart og oppmåling, og byggesaksbehandling.

Tiltak i økonomiplan 2017-2020

Driftstiltak

1 Sektor for administrasjon	Budsjett 2017	Budsjett 2018	Budsjett 2019	Budsjett 2020
Ramme for 2016	29 326 907	29 326 907	29 326 907	29 326 907
Endringer i budsjettet for 2017				
Konsekvensjustert budsjett	1 004 590	1 004 590	1 004 590	1 004 590
Sum tiltak	435 000	115 000	365 000	115 000
Ramme 2017	**30 766 497**	**30 446 497**	**30 696 497**	**30 446 497**

2 Sektor for oppvekst og kultur	Budsjett 2017	Budsjett 2018	Budsjett 2019	Budsjett 2020
Ramme for 2016	115 218 948	115 218 948	115 218 948	115 218 948
Endringer i budsjettet for 2017				
Konsekvensjustert budsjett	5 985 672	5 985 672	5 985 672	5 985 672
Sum tiltak	500 000	500 000	500 000	500 000
Ramme 2017	**121 704 620**	**121 704 620**	**121 704 620**	**121 704 620**

3 Sektor for helse og omsorg	Budsjett 2017	Budsjett 2018	Budsjett 2019	Budsjett 2020
Ramme for 2016	112 886 489	112 886 489	112 886 489	112 886 489
Endringer i budsjettet for 2017				
Konsekvensjustert budsjett	4 501 150	4 501 150	4 501 150	4 501 150
Sum tiltak	2 248 000	4 748 000	4 748 000	4 748 000
Ramme 2017	**119 635 639**	**122 135 639**	**122 135 639**	**122 135 639**

5 Selvkost	Budsjett 2017	Budsjett 2018	Budsjett 2019	Budsjett 2020
Ramme for 2016	49 314	49 314	49 314	49 314
Endringer i budsjettet for 2017				
Konsekvensjustert budsjett	-49 314	-49 314	-49 314	-49 314
Sum tiltak	0	0	0	0
Ramme 2017	**0**	**0**	**0**	**0**

6 Sektor for drift og utvikling	Budsjett 2017	Budsjett 2018	Budsjett 2019	Budsjett 2020
Ramme for 2016	37 088 103	37 088 103	37 088 103	37 088 103
Endringer i budsjettet for 2017				
Konsekvensjustert budsjett	1 137 472	1 137 472	1 137 472	1 137 472
Sum tiltak	-700 000	-700 000	-700 000	-700 000
Ramme 2017	**37 525 575**	**37 525 575**	**37 525 575**	**37 525 575**

7 Skatter og rammetilskudd	Budsjett 2017	Budsjett 2018	Budsjett 2019	Budsjett 2020
Ramme for 2016	-319 872 800	-319 872 800	-319 872 800	-319 872 800
Endringer i budsjettet for 2017				
Konsekvensjustert budsjett	-11 149 200	-11 149 200	-11 149 200	-11 149 200
Sum tiltak	0	0	0	0
Ramme 2017	**-331 022 000**	**-331 022 000**	**-331 022 000**	**-331 022 000**

8 Renter, avdrag og avsetninger	Budsjett 2017	Budsjett 2018	Budsjett 2019	Budsjett 2020
Ramme for 2016	25 276 042	25 276 042	25 276 042	25 276 042
Endringer i budsjettet for 2017				
Konsekvensjustert budsjett	-8 836 324	-14 899 486	-14 899 486	-14 899 486
Sum tiltak	4 397 600	7 056 741	6 013 305	5 996 360
Fra investering	522 351	1 746 372	2 539 808	2 806 753
Ramme 2017	**21 359 669**	**19 179 669**	**18 929 669**	**19 179 669**

0 Prosjekter og interkommunale selskap	Budsjett 2017	Budsjett 2018	Budsjett 2019	Budsjett 2020
Ramme for 2016	30 000	30 000	30 000	30 000
Endringer i budsjettet for 2017				
Konsekvensjustert budsjett	0	0	0	0
Tiltak				
Ramme 2017	**30 000**	**30 000**	**30 000**	**30 000**

Investeringsstiltak

Tall i hele kroner	Budsjett 2017	Budsjett 2018	Budsjett 2019	Budsjett 2020	Samlet
Egenkapitalinnskudd KLP	1 400 000	1 500 000	1 600 000	1 600 000	6 100 000
Heldøgnsbemannede omsorgsboliger for eldre	1 184 832	18 815 168	20 000 000		40 000 000
Avdrag videreformidlingslån	5 900 000	6 000 000	6 000 000	6 000 000	23 900 000
Startlån	5 000 000	8 000 000	8 000 000	8 000 000	29 000 000
Gjennoppbygging Lenoard Isaksensveg	5 000 000				5 000 000
Grunnkjøp	6 000 000				6 000 000
Ombygging kommunehuset	500 000				500 000
Velferdsteknologi	500 000	500 000			1 000 000
Forprosjekt ny kirkegård	200 000				200 000
Ombygging skoler og barnehager - forhindre overgrep	105 000				105 000
Rotsundelv skole - nytt taktekke	250 000	250 000			500 000
Veilys - pålegg om målt forbruk		1 920 000			1 920 000
VAR investeringer	730 000	640 000	500 000	1 000 000	2 870 000
	26 769 832	**37 625 168**	**36 100 000**	**16 600 000**	**117 095 000**

Tall i hele kroner	Budsjett 2017	Budsjett 2018	Budsjett 2019	Budsjett 2020	Samlet
Opptak av lån	-16 659 832	-30 125 168	-13 500 000	-9 000 000	-69 285 000
Salg av tomter	-1 400 000	-1 500 000	-1 600 000	-1 600 000	-6 100 000
Refusjon fra staten på heldøgnsbem. omsorgsboliger			-15 000 000		-15 000 000
Avdragsinntekter Startlån	-5 900 000	-6 000 000	-6 000 000	-6 000 000	-23 900 000
Bruk av bundne investeringsfond	-2 810 000				-2 810 000
	-26 769 832	**-37 625 168**	**-36 100 000**	**-16 600 000**	**-117 095 000**

Budsjettskjemaer og oversikter

Budsjettskjema 1A

Tall i hele kroner	Regnskap 2015	Budsjett 2016	Budsjett 2017	Budsjett 2018	Budsjett 2019	Budsjett 2020
Skatt på inntekt og formue	-93 075 307	-96 017 000	-100 400 000	-100 400 000	-100 400 000	-100 400 000
Ordinært rammetilskudd	-184 262 632	-191 397 000	-192 799 000	-192 799 000	-192 799 000	-192 799 000
Skatt på eiendom	-15 662 006	-15 704 000	-15 704 000	-15 704 000	-15 704 000	-15 704 000
Andre generelle statstilskudd	-2 193 645	-2 338 000	-1 923 000	-1 923 000	-1 923 000	-1 923 000
Frie disponible inntekter	**-295 193 590**	**-305 456 000**	**-310 826 000**	**-310 826 000**	**-310 826 000**	**-310 826 000**
Renteinntekter og utbytte	-3 821 773	-3 850 000	-2 050 000	-1 750 000	-1 750 000	-1 750 000
Renteutgifter, provisjoner og andre finansutgifter	13 771 449	14 460 423	13 761 017	12 765 209	13 034 728	13 168 341
Avdrag på lån	17 387 354	16 472 831	18 730 580	19 450 409	19 974 326	20 107 658
Netto finansinntekter-, utgifter	**27 337 030**	**27 083 254**	**30 441 597**	**30 465 618**	**31 259 054**	**31 525 999**
Til dekning av tidligere års regnskapsmessig merforbruk	-	4 784 831	4 863 162	0	0	0
Til ubundne avsetninger	-	9 075 557	4 397 600	7 056 741	7 000 000	7 000 000
Til bundne avsetninger	5 600 192	0	0	0	0	0
Bruk av tidligere års regnskapsmessig mindreforbruk	-	0	0	0	0	0
Bruk av ubundne avsetninger	-	0	0	0	0	0
Bruk av bundne avsetninger	-5 792 947	-87 900	-478 200	-478 200	-478 200	-478 200
Netto avsetninger	**-192 755**	**13 772 488**	**8 782 562**	**6 578 541**	**6 521 800**	**6 521 800**
Overført til investering	0	0	0	0	0	0
Til fordeling drift	**-268 049 315**	**-264 600 258**	**-271 601 841**	**-273 781 841**	**-273 045 146**	**-272 778 201**
Sum fordelt til drift	270 027 815	264 600 258	271 601 841	273 781 841	273 045 146	272 778 201
Regnskapsmessig merforbruk/mindreforbruk	**1 978 500**	**-**	**-**	**-**	**-**	**-**

Budsjettskjema 1B

Tall i hele kroner	Regnskap 2015	Budsjett 2016	Budsjett 2017	Budsjett 2018	Budsjett 2019	Budsjett 2020
1 Sektor for administrasjon	25 632 600	29 326 907	30 766 497	30 446 497	30 696 497	30 446 497
2 Sektor for oppvekst og kultur	117 995 206	115 218 948	121 704 620	121 704 620	121 704 620	121 704 620
3 Sektor for helse og omsorg	117 289 824	112 886 486	119 635 639	122 135 639	122 135 639	122 135 639
4 Utviklingsavdelingen	7 080 983	0	0	0	0	0
5 Selvkost	-2 427 591	137 214	478 200	478 200	478 200	478 200
6 Sektor for drift og utvikling	30 194 008	37 088 103	37 525 575	37 525 575	37 525 575	37 525 575
7 Skatter og rammetilskudd	-12 928 309	-14 416 800	-20 196 000	-20 196 000	-20 196 000	-20 196 000
8 Renter, avdrag og avsetninger	-17 875 375	-15 670 600	-18 342 690	-18 342 690	-19 329 385	-19 346 330
0 Prosjekter og interkommunale selskap	5 066 469	30 000	30 000	30 000	30 000	30 000
	270 027 815	**264 600 258**	**271 601 841**	**273 781 841**	**273 045 146**	**272 778 201**

Økonomisk oversikt drift

Tall i hele kroner	Regnskap 2015	Budsjett 2016	Budsjett 2017	Budsjett 2018	Budsjett 2019	Budsjett 2020
DRIFTSINNTEKTER						
Brukerbetalinger	-18 414 454	-18 138 053	-17 503 386	-17 503 386	-17 503 386	-17 503 386
Andre salgs- og leieinntekter	-30 581 827	-27 666 981	-27 721 786	-27 721 786	-27 721 786	-27 721 786
Overføringer med krav til motytelser	-92 127 970	-51 736 999	-55 524 253	-55 524 253	-55 524 253	-55 524 253
Rammetilskudd	-178 109 247	-188 246 000	-190 308 000	-190 308 000	-190 308 000	-190 308 000
Andre statlige overføringer	-15 899 011	-17 145 800	-22 565 000	-22 565 000	-22 565 000	-22 565 000
Andre overføringer	-6 788 836	-3 351 000	-2 691 000	-2 691 000	-2 691 000	-2 691 000
Skatt på inntekt og formue	-93 075 307	-96 017 000	-100 400 000	-100 400 000	-100 400 000	-100 400 000
Eiendomsskatt	-15 662 006	-15 704 000	-15 704 000	-15 704 000	-15 704 000	-15 704 000
Sum driftsinntekter	**-450 658 658**	**-418 005 833**	**-432 417 425**	**-432 417 425**	**-432 417 425**	**-432 417 425**
DRIFTSUTGIFTER						
Lønnsutgifter	255 961 711	234 132 896	248 387 968	250 887 968	249 901 273	249 884 328
Sosiale utgifter	34 769 973	34 203 439	33 706 919	33 706 919	33 706 919	33 706 919
Kjøp av varer og tjenester som inngår i tjenesteproduk	60 003 135	48 609 930	51 203 576	50 883 576	51 133 576	50 883 576
Kjøp av tjenester som erstatter kommunal tjenestepro	44 614 409	45 203 651	43 803 119	43 803 119	43 803 119	43 803 119
Overføringer	31 009 510	14 985 175	16 076 684	16 076 684	16 076 684	16 076 684
Avskrivninger	16 720 215	19 000 000	19 000 000	19 000 000	19 000 000	19 000 000
Fordelte utgifter	-856 106	0	0	0	0	0
Sum driftsutgifter	**442 222 847**	**396 135 091**	**412 178 266**	**414 358 266**	**413 621 571**	**413 354 626**
Brutto driftsresultat	**-8 435 811**	**-21 870 742**	**-20 239 159**	**-18 059 159**	**-18 795 854**	**-19 062 799**
EKSTERNE FINANSINNTEKTER						
Renteinntekter og utbytte	-3 821 772	-3 850 000	-2 050 000	-1 750 000	-1 750 000	-1 750 000
Mottatte avdrag på utlån	-9750	0	0	0	0	0
Sum eksterne finansinntekter	**-3 831 522**	**-3 850 000**	**-2 050 000**	**-1 750 000**	**-1 750 000**	**-1 750 000**
EKSTERNE FINANSUTGIFTER						
Renteutgifter og låneomkostninger	13 771 449	14 460 423	13 761 017	12 765 209	13 034 728	13 168 341
Avdrag på lån	17 387 354	16 472 831	18 730 580	19 450 409	19 974 326	20 107 658
Utlån	0	0	0	0	0	0
Sum eksterne finansutgifter	**31 158 803**	**30 933 254**	**32 491 597**	**32 215 618**	**33 009 054**	**33 275 999**
Resultat eksterne finans- og finansieringstransaksjone	**27 327 281**	**27 083 254**	**30 441 597**	**30 465 618**	**31 259 054**	**31 525 999**
Motpost avskrivninger	-16 720 215	-19 000 000	-19 000 000	-19 000 000	-19 000 000	-19 000 000
Netto driftsresultat	**2 171 255**	**-13 787 488**	**-8 797 562**	**-6 593 541**	**-6 536 800**	**-6 536 800**
BRUK AV AVSETNINGER						
Bruk av tidligere års regnskapsmessig midreforbruk	0	0	0	0	0	0
Bruk av disposisjonsfond	0	0	0	0	0	0
Bruk av bundne driftsfond	-5 792 947	-87 900	-478 200	-478 200	-478 200	-478 200
Bruk av avsetninger	**-5 792 947**	**-87 900**	**-478 200**	**-478 200**	**-478 200**	**-478 200**
AVSETNINGER						
Overføringer fra driftsregnskapet	0	0	0	0	0	0
Dekning av tidligere års regnskapsmessige merforbruk	0	4 784 831	4 863 162	0	0	0
Avsetninger til disposisjonsfond	0	9 075 557	4 397 600	7 056 741	7 000 000	7 000 000
Avsetninger til bundne driftsfond	5 600 192	15 000	15 000	15 000	15 000	15 000
Sum avsetninger	**5 600 192**	**13 875 388**	**9 275 762**	**7 071 741**	**7 015 000**	**7 015 000**
Regnskapsmessig merforbruk/mindreforbruk	**1 978 500**	**0**	**0**	**0**	**0**	**0**

Budsjettskjema 2A

Tall i hele kroner	Regnskap 2015	Budsjett 2016	Budsjett 2017	Budsjett 2018	Budsjett 2019	Budsjett 2020
Investering i anleggsmidler	46 373 454	31 300 000	14 469 832	22 125 168	20 500 000	1 000 000
Utlån og forskutteringer	9 818 697	10 000 000	5 000 000	8 000 000	8 000 000	8 000 000
Kjøp av aksjer og andeler	1 228 833	1 400 000	1 400 000	1 500 000	1 600 000	1 600 000
Avdrag på lån	9 559 852	6 150 000	5 900 000	6 000 000	6 000 000	6 000 000
Avsetninger	4 726 565					
Årets finansieringsbehov	**71 707 401**	**48 850 000**	**26 769 832**	**37 625 168**	**36 100 000**	**16 600 000**
FINANSIERING						
Bruk av lånemidler	-36 055 002	-38 490 000	-16 659 832	-30 125 168	-13 500 000	-9 000 000
Inntekter fra salg av anleggsmidler	-837 084	-1 400 000	-1 400 000	-1 500 000	-1 600 000	-1 600 000
Tilskudd til investeringer						
Kompensasjon merverdiavgift	-5 260 399					
Mottatte avdrag på utlån og refusjoner	-24 121 281	-6 150 000	-5 900 000	-6 000 000	-6 000 000	-6 000 000
Andre inntekter	-412 102				-15 000 000	
Sum ekstern finansiering	**-66 685 868**	**-46 040 000**	**-23 959 832**	**-37 625 168**	**-36 100 000**	**-16 600 000**
Overført fra driftsregnskapet						
Bruk av avsetninger	-4 629 783	-2 810 000	-2 810 000			
Sum finansiering	**-71 315 651**	**-48 850 000**	**-26 769 832**	**-37 625 168**	**-36 100 000**	**-16 600 000**
Udekket/udisponert	**391 750**	**0**	**0**	**0**	**0**	**0**

Budsjettskjema 2B

Tall i hele kroner	Regnskap 2015	Budsjett 2016	Budsjett 2017	Budsjett 2018	Budsjett 2019	Budsjett 2020
908 Guleng III	9 646 941	20 000 000				
911 Halti II	29 024 053					
912 Storslett skole - byggetrinn 3	43 167					
914 Ombygging Halti I/Halti II	184 768					
917 VAR Hovedplan avløp	1 616 027					
926 Kjøp av grunn	1 162 619	1 000 000	6 000 000			
931 Bruk av tunellmasser	675 009					
932 Uteområdet Storslett skole	623 761	1 000 000				
934 Ombygging sykestua	133 415					
935 Ombygging Dialyse Sonjatun	402 095					
937 EPC - kontrakter	1 194 856					
938 IKT-utstyr	1 031 761					
955 Utbygging Oksfjord havn	188 088					
963 Ombygging Leonard Isaksensveg	446 895	5 620 000	5 000 000			
978 Forprosjektering ny kirkegård			200 000			
978 Heldøgnsbem. omsorgsbolig for eldre		500 000	1 184 832	18 815 168	20 000 000	
9XX Idrettshallen takkonstruksjon		150 000				
9XX Ombygging kommunehuset			500 000			
9XX Ny vei til Moan skole		1 000 000				
9XX Moan skole - planlegging og utbygging		500 000				
9XX Velferdsteknologi			500 000	500 000		
9XX Ombygging skole/barnehage forhindre overgrep			105 000			
9XX Nytt takdekke			250 000	250 000		
9XX Veilys - pålegg om målt forbruk				1 920 000		
9XX VAR investeringer		1 530 000	730 000	640 000	500 000	1 000 000
Investering i anleggsmidler	**46 373 455**	**31 300 000**	**14 469 832**	**22 125 168**	**20 500 000**	**1 000 000**

Økonomisk oversikt investering

Tall i hele kroner	Regnskap 2015	Budsjett 2016	Budsjett 2017	Budsjett 2018	Budsjett 2019	Budsjett 2020
Salg av driftsmidler og fast eiendom	-837 084	-1 400 000	-1 400 000	-1 500 000	-1 600 000	-1 600 000
Andre salgsinntekter	-411 766					
Overføringer med krav til motytelser	-16 843 715				-15 000 000	
Kompensasjon merverdiavgift	-5 260 399					
Statlige overføringer						
Andre overføringer						
Renteinntekter og utbytte	-336					
Sum inntekter	**-23 353 300**	**-1 400 000**	**-1 400 000**	**-1 500 000**	**-16 600 000**	**-1 600 000**
Lønnsutgifter	1 084 440	500 000	1 078 312			
Sosiale utgifter	218 621		106 520			
Kjøp av varer og tjenester som inngår i tjenesteproduksjon	39 809 994	30 800 000	13 285 000	22 125 168	20 500 000	1 000 000
Kjøp av tjenester som erstatter kommunal tjenesteproduksjon						
Overføringer	5 260 399					
Renteutgifter og omkostninger						
Sum utgifter	**46 373 454**	**31 300 000**	**14 469 832**	**22 125 168**	**20 500 000**	**1 000 000**
Avdrag på lån	9 559 852	6 150 000	5 900 000	6 000 000	6 000 000	6 000 000
Utlån	9 818 697	10 000 000	5 000 000	8 000 000	8 000 000	8 000 000
Kjøp av aksjer og andeler	1 228 833	1 400 000	1 400 000	1 500 000	1 600 000	1 600 000
Dekning av tidligere års udekket						
Avsetninger til ubundne investeringsfond						
Avsetninger til bundne investeringsfond	4 726 565					
Sum finans- og finansieringstransaksjoner	**25 333 947**	**17 550 000**	**12 300 000**	**15 500 000**	**15 600 000**	**15 600 000**
Bruk av lån	-36 055 002	-38 490 000	-16 659 832	-30 125 168	-13 500 000	-9 000 000
Mottatte avdrag på utlån	-7 277 566	-6 150 000	-5 900 000	-6 000 000	-6 000 000	-6 000 000
Salg av aksjer og andeler						
Bruk av tidligere års udisponert						
Overføring fra driftsregnskap						
Bruk av disposisjonsfond						
Bruk av ubundne investeringsfond	-4 629 783					
Bruk av bundne fond		-2 810 000	-2 810 000			
Sum finansiering	**-47 962 351**	**-47 450 000**	**-25 369 832**	**-36 125 168**	**-19 500 000**	**-15 000 000**
Udekket / Udisponert	**391 750**	**0**	**0**	**0**	**0**	**0**

Fylkesmannen i Troms
Romssa Fylkkamánni

Saksbehandler	Telefon	Vår dato	Vår ref.	Arkivkode
Marianne Winther Riise Espen Nordby	77 64 20 42	06.10.2016-1	2016/6834	330
		Deres dato	Deres ref.	

Alle kommunene i Troms

Statsbudsjettet 2017 og det økonomiske opplegget for kommunene

Regjeringen la i dag, 6. oktober 2016, frem statsbudsjettet for 2017 (prop. 1S 2016-2017). Dette notatet gir en oppsummering av de viktigste elementene i statsbudsjettet for 2017 vedrørende kommuneøkonomi, det generelle økonomiske opplegget for kommunene og anslag på frie inntekter i 2017 for kommunene i Troms.

1 Kommuneøkonomien i 2016

Etter RNB 2016 er anslaget for kommunesektorens skatteinntekter i 2016 oppjustert med 3,8 mrd. kr. (3,1 mrd. kr. for kommunene) Bakgrunnen er i hovedsak ekstraordinært store uttak av utbytter til personlig skatteytere for inntektsåret 2015, som trolig skyldes tilpasninger i forkant av skattereformen fra 2016.

Den samlede pris- og kostnadsveksten (kommunal deflator) anslås til 2,6 %, samme som anslag i RNB 2016.

Den reelle veksten i kommunesektorens (kommune og fylkeskommune) samlede inntekter i 2016 er nå 12,1 mrd. kr., tilsvarende 2,7 %. Realveksten i de frie inntektene anslås til 7,2 mrd. kr., tilsvarende 2,1 %. Det er da tatt hensyn til økte skatteinntekter.

Inntektsveksten i 2016 blir betydelig sterkere enn anslått i RNB 2016.

2 Generelt om kommuneopplegget i 2017

Regjeringen legger opp til en realvekst i kommunesektorens samlede inntekter i 2017 på 3,4 mrd. kroner, tilsvarende 0,7 %. Videre legger regjeringen opp til realvekst i frie inntekter på 4,075 mrd. kr. for sektoren samlet, dette tilsvarer en realvekst på 1,2 %. Årsaken til at veksten i samlede inntekter er lavere enn veksten i de frie inntektene, er at øremerkede tilskudd er foreslått redusert.

Av den samlede inntektsveksten er 3,625 mrd. kr. frie inntekter i kommunene. I kommuneproposisjonen 2017 som kom i mai 2016 ble det lagt opp til en vekst i de frie

Fylkeshuset, Strandvegen 13
Postboks 6105, 9291 Tromsø
Telefon: 77 64 20 00
Telefaks: 77 64 21 39
Avdeling Justis- og kommunalavdelingen
fmtrpostmottak@fylkesmannen.no
www.fylkesmannen.no/troms

inntektene for kommunene på mellom 3,45 og 3,7 mrd. kr. Veksten som det legges opp til i statsbudsjettet er i tråd med dette.

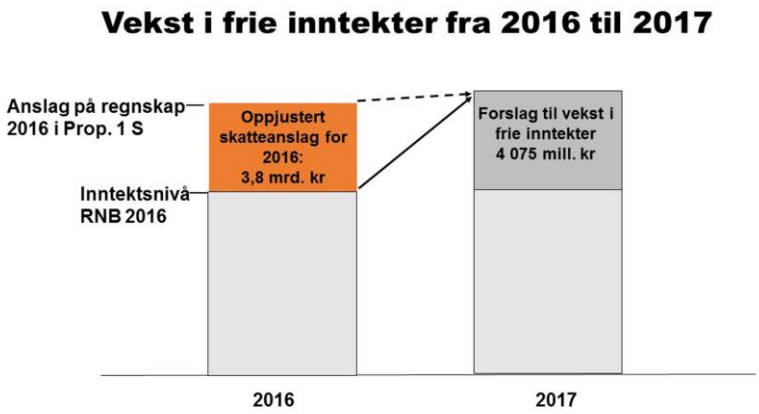

Figuren viser veksten i frie inntekter for 2017 regnet både fra inntektsnivået slik det ble anslått i Revidert nasjonalbudsjett 2016, og fra oppdatert anslag på regnskap for 2016 i statsbudsjettet.

Den foreslåtte veksten i frie inntekter i 2017 på nesten 4,1 mrd. kroner er regnet fra anslått inntektsnivå for 2016 i Revidert nasjonalbudsjett 2016. Oppjusteringen av kommunesektorens skatteinntekter i 2016 med 3,8 mrd. kr. i statsbudsjettet påvirker derfor ikke nivået på sektorens inntekter i 2017.

Når veksten regnes fra anslag på regnskap for 2016, blir inntektsveksten fra 2016 til 2017 lavere, siden nivået som veksten regnes fra er betydelig oppjustert sammenlignet med nivået i Revidert nasjonalbudsjett 2016.

Tabellen under viser kostnader som må dekkes innenfor veksten i de frie inntektene:

	Kommune-sektoren i alt	*Herav kommunene*
Vekst i frie inntekter	4075	*3625*
Demografi	2100	*2000*
Pensjonskostnader*	850	*750*
Satsinger innenfor veksten i frie inntekter Herav: • *tidlig innsats i skolen 150 mill. kr* • *rusomsorgen 300 mill. kr* • *rehabilitering / habilitering 100 mill. kr* • *helsestasjoner/skolehelsetjenesten 50 mill. kr* • *fylkesveier 200 mill. kr*	800	*600*
Handlingsrom	325	*275*

Endringer i befolkningssammensetning gir kommunene merutgifter på 2 mrd. kr. som må finansieres innenfor veksten i frie inntekter.

I Kommuneproposisjonen for 2017 ble veksten i kommunenes samlede pensjonskostnader anslått til 750 mill. kr. i 2017, ut over det som dekkes av den kommunale deflatoren. De økte kostnadene må dekkes av veksten i de frie inntektene.

Bindingene på de frie inntektene i form av økte demografikostnader og pensjonskostnader utgjør for kommunene 2,750 mrd. kr.

I tillegg kommer regjeringens satsinger på tiltak finansiert *innenfor* de frie inntektene til kommunen på i alt 600 mill. kr.:

- 150 mill. kr. begrunnes med tidlig innsats i grunnskolen.
- 300 mill. kr. med opptrappingsplanen på rusfeltet.
- 100 mill. kr. med opptrappingsplan for habilitering og rehabilitering.
- 50 mill. kr. med økt satsing på skolehelsetjenester og helsestasjoner.

Innenfor den samlede veksten i frie inntekter gir det et handlingsrom for kommunene på 275 mill. kr. til å bygge ut tjenestene eller bedre kvaliteten på tjenestetilbudet i tråd med lokale behov.

Regjeringen viser til at handlingsrommet kan økes ved effektiv ressursbruk i kommunesektoren. Dersom kommunesektoren setter et effektiviseringskrav til egen virksomhet på 0,5 %, tilsvarer det 1,2 mrd. kr. i 2017. Dette er midler som kan frigjøres til bedring av tjenestene ut over det som inntektsveksten i seg selv legger til rette for, eller styrking av den finansielle situasjonen.

2.1 Kommunal deflator (årlig pris- og lønnsvekst i kommunesektoren i prosent)

For 2017 anslås deflator til 2,5 %. Det er anslått en lønnsvekst i kommunene på 2,7 %, dette utgjør 2/3 i deflator. Anslaget er uendret i forhold til anslaget i RNB 2016.

Følgende kostnadselementer er ikke dekket av deflatoren:

- Rentekostnader
- Pensjonskostnader er dekket i budsjettdeflatoren i den grad de øker i takt med lønnsveksten. Dersom pensjonskostnadene øker mer enn lønnsveksten fanges ikke dette opp av deflatoren
- Demografikostnader

Kommunesektoren er dermed kompensert for anslått pris- og lønnsvekst på 2,5 % innenfor de foreslåtte inntektsrammer for 2017.

2.2 Kommunal skattøre og anslag på skatteinntekter i 2017

Skatt på alminnelig inntekt fra personlige skattytere deles mellom staten, kommuner og fylkeskommuner. Fordelingen bestemmes ved at det fastsettes maksimalsatser på skattørene for kommuner og fylkeskommuner.

I Kommuneproposisjonen 2017 ble det varslet at den kommunale skattøren skal fastsettes ut fra mål om at skatteinntektene for kommunesektoren skal utgjøre 40 pst. av de samlede

inntektene. Det foreslås at den kommunale skattøren for 2017 holdes uendret på 11,8 %. Skatteinntektene anslås etter dette å utgjøre 40 % av kommunens samlede inntekter.

Anslaget på kommunesektorens skatteinntekter i 2017 bygger bl.a. på 0,7 % sysselsettingsvekst og 2,7 % lønnsvekst fra 2016 til 2017.

Kommunesektorens frie inntekter består av skatteinntekter og rammetilskudd. Tabell 3.4 i Prop.1S (2016-2017) viser de frie inntektene i 2016 og 2017, fordelt på skatteinntekter og rammetilskudd

Kommunesektorens inntekter fra skatt på inntekt og formue anslås å utgjøre 183,8 mrd. kr. i 2017, en nominell vekst på 2,3 % fra 2016. Økningen er moderat på grunn av de betydelige merskatteinntektene i 2016, et forhold som er av engangskarakter knyttet til uttak av ekstraordinært store utbytter til personlige skatteytere.

Fylkesmannen oppfordrer kommunene til å gjennomføre regelmessige beregninger på egne frie inntekter gitt utviklingen i skatteinngangen for kommunen og ikke minst for landet. Gitt omfordelingseffektene som ligger i inntektsutjevningen og ettersom de fleste kommunene i Troms har skatteinntekter på under 90 % av landsgjennomsnittet, er det utviklingen nasjonalt som har størst betydning. Fylkesmannen viser i denne forbindelse også til oversikt over månedlig skatteinngang i kommunene og for landet som helhet som jevnlig legges ut på våre hjemmesider.

Det er også viktig å være klar over at det i anslaget for skatteinntekter som legges til grunn i beregningen av frie inntekter i 2017 i statsbudsjettet, er forutsatt lik vekst for alle kommunene. Her vil derfor tallene være overvurdert for noen kommuner og undervurdert for andre kommuner. Kommunene bør selv vurdere hva som er et realistisk skatteanslag for sin kommune i 2017.

I tillegg må en huske på at det i inntektsutjevningen som legges til grunn i statsbudsjettets anslag for frie inntekter i 2017 er benyttet folketall pr. 1.1.2016. I den faktiske inntektsutjevningen for 2017 benyttes folketall pr. 1.1.2017. Disse tallene er ikke kjent ennå. Folketallsutviklingen i kommunen sett i forhold til utviklingen på landsbasis fra 1.1.2016 til 1.1.2017 vil få derfor få betydning for inntektsutjevningen for den enkelte kommune.

2.3 Satsing på helse- og omsorg

Opptrappingsplan for rus
Regjeringen har økt bevilgningene til rusfeltet med 681 mill. kr. i perioden 2014-2016. For 2017 foreslås en opptrapping med ytterligere 345 mill. kr., hvorav 300 mill. kr. kommer gjennom styrking av kommunenes frie inntekter og 45 mill. kr. gjennom en tverrdepartemental oppfølging av opptrappingsplanen.

Helsestasjon og skolehelsetjeneste

Det foreslås en økning i kommunerammen i 2017 på 50 mill. kr. begrunnet i satsingen på helsestasjon og skolehelsetjeneste. Dermed vil den samlede økningen under denne regjeringen være på 734 mill. kr.

I tillegg foreslås det å bevilge 101 mill. kr. til øremerket tilskudd over Helse- og omsorgsdepartementets budsjett. Dette gjelder kommuner som kan dokumentere at de har brukt rammetilskuddet til tjenesten. Samlet har regjeringen styrket tjenesten med om lag 836 mill. kr. i perioden.

Opptrappingsplan for habilitering og rehabilitering
Regjeringen vil styrke innsatsen på habiliterings- og rehabiliteringsområdet gjennom en opptrappingsplan. Planen skal sette kommunene i stand til å gi et godt og tilrettelagt rehabiliteringstilbud til sine innbyggere, og over tid overta flere rehabiliteringsoppgaver fra spesialisthelsetjenesten.100 mill. kr. av veksten i de frie inntektene til kommunene begrunnet med økt satsing på habilitering og rehabilitering.

I tillegg foreslås det å øremerke 100 mill. kr. til opptrappingsplanen, hvorav 91 mill. kr. til et nytt øremerket stimuleringstilskudd for kommunene over Helse- og omsorgsdepartementets budsjett. Det legges opp til at midlene til opptrappingsplanen økes til 300 mill. kr. innen 2019.

Personer med demens
Det foreslås å legge til rette for om lag 750 flere dagaktivitetsplasser til personer med demens i 2017, svarende til om lag 45 mill. kr. Dette er øremerket tilskudd over Helse- og omsorgsdepartementets budsjett.

Styrking av tilskuddet til rekruttering av psykologer
I 2017 styrkes tilskuddet til kommuner som rekrutterer psykologer med 20 mill. kr. Dette tilsvarer minst 65 nye årsverk. I perioden 2014-2016 er tilskuddet økt med 85 mill. kroner. Mer enn halvparten av landets kommuner og bydeler har nå psykologkompetanse på plass. Dette er tilskudd over Helse- og omsorgsdepartementets budsjett.

2.4 Investeringstilskudd til heldøgns omsorgsplasser:

Regjeringen foreslår investeringstilskudd til om lag 1 800 heldøgns omsorgsplasser i 2017.

I årene som kommer vil det være behov for å øke kapasiteten av heldøgns omsorgsplasser i kommunene. Regjeringen foreslår derfor å endre investeringstilskuddet, slik at det kun gis støtte til prosjekter som øker det totale antall plasser. Det betyr at det etter en overgangsperiode ikke vil bli gitt tilskudd til rehabilitering av eksisterende plasser.

For å sikre at kommuner som fortsatt har behov for å fornye eksisterende bygningsmasse gjennom utskiftning eller renovering skal ha mulighet til det, legges det opp til en gradvis innfasing av den nye ordningen i statsbudsjettene for årene 2017-2020. I denne perioden foreslås det at henholdsvis 20 pst., 40 pst., 60 pst. og 80 pst. forbeholdes tilsagn om tilskudd til plasser som gir netto tilvekst. Dette er to år lengre innfasing enn det som ble varslet i kommuneproposisjonen for 2017. Fra 2021 gis det kun tilskudd til nye plasser.

Det er etablert samarbeid med KS om et løpende planarbeid for å kartlegge og utrede framtidige behov med sikte på videre utbygging av sykehjem og omsorgsboliger innenfor planperioden for Omsorg 2020. Statistisk Sentralbyrå (SSB) har samtidig utarbeidet nye framskrivninger av behovet for arbeidskraft og heldøgns omsorgsplasser helt fram mot 2060. Regjeringen vil samarbeide med KS i arbeidet med å fastlegge fremtidig behov for omsorgsplasser.

2.5 Satsing på skole

Regjeringen foreslår å styrke arbeidet med tidlig innsats i skolen. Dette for å fange opp utfordringer hos elever og følge dem opp raskt. 150 mill. kr. av veksten i de frie inntektene til kommunene er begrunnet i denne satsingen. Tidlig innsats vil være et sentralt tema i stortingsmeldingen om kvalitet i skolen og statlig virkemiddelbruk som skal legges fram tidlig i 2017. Regjeringen vil sende på høring et lovforslag om tidlig innsats. Faglig svake elever skal få tilbud om tidsavgrenset intensivopplæring som ikke forutsetter sakkyndig vurdering eller omfattende saksbehandling.

Gjennom strategien *Kompetanse for kvalitet* har det vært en kraftig styrking av videreutdanning for lærere og skoleledere. Antall deltakere er nesten tredoblet (fra 1 900 tilbud høsten 2013 til over 5 600 tilbud i studieåret 2016–17). Regjeringen har økt bevilgningene til videreutdanning for lærere og skoleledere med 952 mill. kr. i perioden 2014-2016 (utenfor kommuneopplegget).

2.6 Korreksjonssaker

Ved pålegg om nye eller utvidede oppgaver for kommunesektoren, avvikling av oppgaver eller regelendringer som har økonomiske konsekvenser, skal kommunesektoren kompenseres eller trekkes i frie inntekter på grunnlag av beregnet endring i økonomisk belastning. Disse endringene kommer i tillegg til veksten i frie inntekter. Dette er såkalte korreksjonssaker og er omtalt i sin helhet i tabell 6.18 i budsjettproposisjonen s. 178 (i 1000 2017-kroner).

Endringer i finansiering, herunder innlemminger i rammetilskuddet

- Boligsosialt kompetansetilskudd, 5 700
- Tilskudd til boligsosialt arbeid, 10 000
- Tilskudd til frivilligsentraler, 131 000
- Omdisponering fra rammetilskuddet til Groruddalssatsingen, -10 000

Korreksjoner

- IKT-modernisering i Husbanken (SIKT), 11 500
- Valgdirektoratet, 12 800
- Ny naturfagstime, helårseffekt, 114 400
- Gratis kjernetid i barnehage, helårseffekt, 28 700
- Forsøk med ny ansvarsdeling i barnevernet, helårseffekt, 18 200
- Forsøk med statlig finansiering av eldreomsorgen, helårseffekt, -518 400
- Øyeblikkelig hjelp rus og psykiatri, 86 500
- Aktivitetsplikt for sosialhjelpsmottakere, 60 000
- Avvikling av diagnoselisten for fysioterapi, -175 000

- Økte kommunale barnehageutgifter som følge av botidskrav for kontantstøtte, 2 000
- Momskompensasjon borettslag og eierseksjonssameier, -35 000
- Statlige og private skoler, økning i elevtall, -111 000

Sum innlemminger og korreksjoner 368, 6 mill. kr.

Kommentarer til enkelte av sakene følger under:

Aktivitetsplikt for sosialhjelpsmottakere
Stortinget har vedtatt å innføre plikt for kommunene å stille vilkår om aktivitet ved tildeling av økonomisk stønad etter sosialtjenesteloven. Aktivitetsplikten skal styrke den enkeltes muligheter for å komme i arbeid og bli selvforsørget. Det er særlig viktig å hjelpe unge ut av en passiv tilværelse, og vilkår om aktivitet har vist seg å ha særlig god effekt for yngre mottakere. Regjeringen mener derfor det er mest hensiktsmessig at det i første omgang innføres en aktivitetsplikt for mottakere under 30 år. Regjeringen foreslår å bevilge 60 mill. kroner for å dekke kommunenes merkostnader som følge av innføringen.

Øyeblikkelig hjelp
Psykisk helse og rus skal prioriteres minst like høyt som somatiske helsetjenester. Pasientens eller brukerens behov, ikke diagnose, skal være utgangspunktet for helsehjelpen. Fra 2017 får kommunene en plikt til å tilby øyeblikkelig hjelp døgnopphold for brukere med psykisk helse- og rusproblematikk. Den kommunale plikten skal kun omfatte pasienter og brukere kommunen har mulighet til å utrede, behandle eller yte omsorg til. Det foreslås å innlemme 86,5 mill. kr. i kommunenes rammetilskudd. Dette tilsvarer 16 700 liggedøgn fra psykisk helsevern og 600 liggedøgn fra tverrfaglig spesialisert rusbehandling til kommunenes frie inntekter.

Boligsosialt tilskudd
Regjeringen foreslår å innlemme tilskudd knyttet til boligsosialt arbeid i rammetilskuddet til kommunene. 10 mill. kr. fra Arbeids- og sosialdepartementets budsjett, og 5,7 mill. kr. av det boligsosiale kompetansetilskuddet på Kommunal- og moderniseringsdepartementets budsjett innlemmes i rammetilskuddet til kommunene i 2017. Regjeringen tar sikte på å innlemme ytterligere midler i 2018 og 2019.

Frivillighetssentraler
Regjeringen foreslår også å innlemme midler til frivilligsentraler. Stortinget har sluttet seg til at ansvaret for tilskuddet til frivilligsentraler bør overføres til kommunene. Midler fra Kulturdepartementets budsjett (131 mill. kr.) innlemmes i kommunerammen, og i tillegg foreslår regjeringen å øke bevilgningen med 20 mill. kr.. Dette tilsvarer en økning på 47 000 kr. per sentral og er den største økningen av tilskuddet noensinne. Midlene fordeles særskilt innenfor rammetilskuddet (tabell C). Dette innebærer en forventning om at kommunene prioriterer frivilligsentraler.

2.7 Integrering

Videreføring av ekstratilskudd
Regjeringen foreslår å videreføre ekstratilskudd til kommuner ved bosetting av flyktninger. Kommunene vil i 2017 motta ekstratilskudd for personer som bosettes innen utgangen av september 2017. I tillegg gis det ekstratilskudd på 500 000 kroner per person som bosettes fra institusjon/tilrettelagt avdeling. Regjeringen vil også videreføre ekstra engangstilskudd på 100 000 kroner pr. enslig mindreårig som blir bosatt i 2017.

Omlegging av refusjonsordningen
Refusjonsordningen for kommunale barnevernstiltak legges om til en ordning med fast tilskudd for hver enslig mindreårig som bosettes. Tilskuddet slås sammen med det særskilte tilskuddet som kommunene mottar ved bosetting av enslige mindreårige flyktninger. Tilskuddssatsen skal være høyere for de yngste barna, slik at det blir insentiv til å bosette disse. Omleggingen gir staten bedre kostnadskontroll og kommunene mer fleksibilitet, fordi de kan prioritere midlene slik de finner mest formålstjenlig. Det stilles ikke lenger krav om barneverntiltak.

Ovennevnte tilskudd og refusjoner tas fra Justisdepartementets budsjetter.

2.8 Ressurskrevende tjenester

Formålet med toppfinansieringsordningen er å legge til rette for at kommunene kan gi et godt tjenestetilbud til mottakere som har krav på omfattende helse- og omsorgstjenester. Dette kan blant annet gjelde personer med psykisk utviklingshemming, fysisk funksjonshemmede, personer med rusmiddelproblemer og mennesker med psykiske lidelser.

I takt med at behovene til brukerne har økt, har kostnadene skutt i været. I 2004 var statens utgifter til ordningen 1,5 mrd. kr. I 2016 er utgiftene økt til 8,6 mrd. kr. Reelt sett er utgiftene mer enn tredoblet i perioden. Den underliggende veksten i ordningen er fortsatt sterk.

På bakgrunn av utgiftsveksten de siste årene foreslår regjeringen å stramme inn ordningen i 2017. Innslagspunktet prisjusteres med anslaget i veksten i lønnsutgiftene fra 2015-2016 (2,4 pst.). I tillegg økes innslagspunktet med 50 000 kroner utover dette. Det nye innslagspunktet blir da 1,157 mill. kr.

Kompensasjonsgraden foreslås uendret på 80 %.

2.9 Momskompensasjon

Regjeringen foreslår at borettslag og sameier som samarbeider med kommunen om helse- og omsorgstjenester, tas inn i momskompensasjonsordningen. Dette vil gi økt fleksibilitet i valg av samarbeidsløsninger mellom kommuner og private aktører. Utvidelsen av ordningen finansieres gjennom et trekk i rammetilskuddet på 35 mill. kr.

Hvis foreldre i samarbeid med kommunen etablert et borettslag med heldøgnsomsorgstilbud vil de etter dagens regler måtte betale moms både av byggekostnader og drift. En kommunal bolig eller en kommersiell aktør vil imidlertid slippe denne kostnaden. Endringen innebærer

at også disse borettslagene kan få momsfritak, slik at flere kan få den trygghetен det er å eie en egen bolig.

Sakene med kulturhusene i Stavanger og Kristiansand har vist at det har vært et stort behov for en avklaring av hva som gir og ikke gir rett til momskompensasjon på kulturfeltet. Dette er nå avklart. Skattedirektoratets tilbakebetalingskrav fra kulturhusene i Stavanger og Kristiansand er blitt betydelig redusert, fra om lag 500 til knapt 60 mill. kroner.

2.10 Kommunereformen

Fylkesmennene kom 1. oktober med sine oppsummeringer og faglige tilrådning om kommunestrukturen i fylket. Regjeringen legger våren 2017 legger frem en samlet proposisjon for Stortinget.

Det er satt av vel 1 mrd. kr. til dekning av engangskostnader i kommunereformen.

Høringsnotatet om nye oppgaver til kommunene hadde frist 1. oktober. Departementet oppsummerer nå høringsinnspillene.

Som tidligere varslet, tas det sikte på å legge fram en samlet lovproposisjon om nye oppgaver for Stortinget våren 2017

3. Vekst i frie inntekter for kommunene i Troms

Tabellen på neste side viser anslag på frie inntekter i 2017 for kommunene i Troms og anslått nominell vekst og realvekst, målt fra anslag på oppgavekorrigert regnskap 2016. Realveksten tar hensyn til anslått lønns- og prisvekst i 2017 på 2,5 % (kommunal deflator).

Kommune	Anslag på frie inntekter 2017	Anslag på oppgavekorrigert vekst 2016-2017	Nominell vekst 2016-2017	Realvekst 2016-2017 (kommunal deflator er 2,5 %)
	(1 000 kr)	*(1 000 kr)*	*(prosent)*	*(prosent)*
1902 Tromsø	3 720 621	83 491	2,3	-0,2
1903 Harstad	1 334 397	34 154	2,6	0,1
1911 Kvæfjord	200 882	2 557	1,3	-1,2
1913 Skånland	198 962	3 004	1,5	-1,0
1917 Ibestad	106 518	1 583	1,5	-1,0
1919 Gratangen	88 716	1 363	1,6	-0,9
1920 Lavangen	89 805	6 396	7,7	5,2
1922 Bardu	234 249	3 078	1,3	-1,2
1923 Salangen	142 567	1 505	1,1	-1,4
1924 Målselv	382 589	6 046	1,6	-0,9
1925 Sørreisa	202 607	3 084	1,5	-1,0
1926 Dyrøy	95 276	4 409	4,9	2,4
1927 Tranøy	119 254	1 221	1,0	-1,5
1928 Torsken	81 984	4 577	5,9	3,4
1929 Berg	70 133	2 816	4,2	1,7
1931 Lenvik	691 159	10 733	1,6	-0,9
1933 Balsfjord	346 316	5 220	1,5	-1,0
1936 Karlsøy	165 321	2 834	1,7	-0,8
1938 Lyngen	214 608	1 902	0,9	-1,6
1939 Storfjord	140 323	3 457	2,5	0,0
1940 Kåfjord	155 160	3 958	2,6	0,1
1941 Skjervøy	189 463	-690	-0,4	-2,9
1942 Nordreisa	294 448	3 953	1,4	-1,1
1943 Kvænangen	110 877	4 006	3,7	1,2
Skjønnsmidler som fordelest gjennom året	*10 610*			
Troms	**9 386 843**	**193 266**	**2,1**	**-0,4**
Hele landet	**291 578 000**	**7 548 247**	**2,7**	**0,2**

Fra 2016 til 2017 er det på landsbasis anslått en nominell vekst på 2,7 % og en realvekst på 0,2 % i kommunenes frie inntekter (fra anslag på oppgavekorrigert regnskap for 2016). Kommunene i Troms anslås samlet sett å få en nominell vekst i de frie inntektene på 2,1 % og en realnedgang på 0,4 prosent.

Vi gjør oppmerksom på at dette vekstanslaget inkluderer en oppjustering av skatteinntektene i kommunesektoren i 2016 på 3,8 mrd. kr. i Prop. 1 S for 2017. Ny informasjon om skatteinngangen tyder på at kommunesektorens skatteinntekter i 2016 blir 3,8 mrd. kr. høyere enn lagt til grunn i Revidert nasjonalbudsjett 2016. Bakgrunnen er ekstraordinært store uttak av utbytter til personlig skattytere for inntektsåret 2015, som trolig

skyldes tilpasninger i forkant av skattereformen fra 2016. Det gir økt skatt på alminnelig inntekt, som deles mellom kommuner, fylkeskommuner og staten.

I all hovedsak kan variasjonen i veksten mellom kommunene forklares med utvikling og endring i befolkningen, endringer i skjønnstilskuddet og endringer i inntektssystemet. For små kommuner kan mindre endringer gi store utslag i vekstprosenten.

I Troms har 5 av 24 kommuner vekst som er høyere enn eller lik realveksten på landsbasis (0,2 %). Dette er kommunene der veksttallene i % i tabellen er merket med grønt, dvs. kommunene Lavangen, Dyrøy, Torsken, Berg og Kvænangen. Størst realvekst har Lavangen kommune med 5,2 %.

Skjervøy kommune har størst anslått realnedgang med 2,9 %.

4 Skjønnsmidler i 2017

Skjønnsrammen til Fylkesmannen i Troms ble redusert i 2017 med 16,4 mill. kr (12,8 %), til 112,2 mill. kr. Reduksjonen er begrunnet med at det foreslås en gradvis utjevning av forskjeller i basisrammen pr. innbygger, mellom fylkene, ref. Kommuneproposisjonen for 2017.

Det vises her til Fylkesmannens brev til Kommunal- og moderniseringsdepartementet av 16. september 2016, som er frigjort i forbindelse med offentliggjøringen av statsbudsjettet, der fordeling av skjønnsmidler pr. kommune og fordelingskriteriene fremgår. Brevet er lagt ut på våre hjemmesider sammen med fordelingsmodellen (excel-fil) og annet materiell om statsbudsjettet 2017.

Tapskompensasjon
Siden 2011 har om lag 400 mill. kr. av skjønnsmidlene blitt benyttet til å kompensere kommuner som tapte på omleggingen av inntektssystemet i 2011. Ordningen skulle ligge fast inntil neste omlegging av inntektssystemet. Tapskompensasjonen avvikles dermed fra 2017, og midlene omprioriteres innenfor kommunerammen. Dette gjelder Harstad, Skånland, Ibestad, Lavangen, Tranøy, Lyngen, Kåfjord, Skjervøy og Kvænangen (grønt hefte 2016 tabell 1-k rad 8).

5 Inntektssystemet

Hovedpunktene for endringer i inntektssystemet:

1. Differensiering av kompensasjonen for smådriftsulemper på kommunenivå – gradering av basiskriteriet ved hjelp av strukturkriteriet

2. Endringer i de regionalpolitiske tilskuddene
   - Tre tilskudd slås sammen til to
   - Målrettes mer mot kommuner med reelle distriktsutfordringer

- Større andel pr. innbygger, mindre pr. kommune

3. Oppdatert kostnadsnøkkel i utgiftsutjevningen

Kostnadsnøkkelen for 2017 innføres som varslet i kommuneproposisjonen 2017, med ett unntak, gradert basistilskudd er *inkludert* som et ordinært kriterium i kostnadsnøkkelen.

Gradert basistilskudd
Tidligere var basiskriteriet = 1 for alle kommuner.
Nå vil kommunens verdi på basiskriteriet bestemmes ut fra verdien på strukturkriteriet hvor grenseverdien for fullt basistilskudd er 25,5 km. Det differensieres mellom 0,5 (halvt basistilskudd) og 1,0 (fullt basistilskudd).

Et fullt basistilskudd i 2017 utgjør 15 mill. kr mot 13,2 mill. kr. i 2016.

Kommune i Troms	**Strukturkriteriet**	**Gradert basiskriterium**	**Basistilskudd**
	(km)	(andel)	(1000 kr)
1902 Tromsø	4	0,58	8 645
1903 Harstad	4	0,58	8 666
1911 Kvæfjord	15	0,80	12 051
1913 Skånland	19	0,88	13 176
1917 Ibestad	44	1,00	15 000
1919 Gratangen	28	1,00	15 000
1920 Lavangen	25	0,98	14 756
1922 Bardu	15	0,79	11 873
1923 Salangen	20	0,89	13 348
1924 Målselv	17	0,82	12 367
1925 Sørreisa	11	0,71	10 694
1926 Dyrøy	25	0,99	14 849
1927 Tranøy	28	1,00	15 000
1928 Torsken	49	1,00	15 000
1929 Berg	44	1,00	15 000
1931 Lenvik	11	0,71	10 663
1933 Balsfjord	22	0,94	14 078
1936 Karlsøy	63	1,00	15 000
1938 Lyngen	41	1,00	15 000
1939 Storfjord	34	1,00	15 000
1940 Kåfjord	40	1,00	15 000
1941 Skjervøy	42	1,00	15 000
1942 Nordreisa	19	0,87	13 056
1943 Kvænangen	55	1,00	15 000

Restmidlene som inndras fra kommunene som får reduksjon i basistilskuddet, tilbakeføres til alle kommunene gjennom de andre kriteriene i kostnadsnøkkelen og er ikke inkludert i tabellen over.

Sektornøkler
Vektingen av de ulike sektornøklene er oppdatert med endelige KOSTRA-tall for 2015. Sektorene som inngår er barnehage, sosialhjelp, grunnskole, pleie- og omsorg, kommunehelse, barnevern, administrasjon og miljø og landbruk.

Distriktstilskudd Nord- Norge

Dagens Nord-Norge og Namdalstilskudd videreføres med følgende satser:

	Sats pr. innbygger 2017 (kroner)	**Sats pr. innbygger 2016 (kroner)**
Troms (utenfor tiltakssonen)	3 279	3 239
Tiltakssonen i Troms	3 864	3 816

Dagens småkommunetilskudd:

- Videreføres som småkommunetillegg innenfor distriktstilskudd Nord-Norge
- Målrettes mot kommuner med reelle distriktsutfordringer
- Satsene differensieres ut fra Distriktsindeksen
- Høyere satser for kommuner i tiltakssonen

Alle kommunene i Troms har en verdi på Distriktsindeksen som er lavere enn grensen for at småkommunetillegget reduseres. Oversikt over verdi på Distriktsindeksen finnes i grønt hefte tabell D-k.

Satser småkommunetillegg 2017

	Småkommunetillegg pr. kommune utenfor tiltakssonen (1000 kr.)	**Småkommunetillegg pr. kommune, kommuner i tiltakssonen (1000 kr.)**
Distriktsindeks 0-35	5 543	12 005

Satsene for Nord-Norge tilskuddet og småkommunetilskuddet er økt med 1,2 % fra 2016 til 2017.

Nytt regionsentertilskudd
Det avsettes 100 mill. kr i 2017 (halvårsvirkning) og 200 mill. kr. i 2018.

Tilskuddet går til kommunene:
- der det fattes et nasjonalt vedtak om sammenslåing i perioden for kommunereformen
- som slår seg sammen, og blir mer enn 9000 innbyggere
- som ikke mottar storbytilskudd

Tilskuddet fordeles våren 2017.

40 % av tilskuddet fordeles med en sats pr. innbygger og 60 % med en sats pr. sammenslåing.

Veksttilskudd
Som varslet i kommuneproposisjonen er vekstgrensen redusert fra 1,5 % til 1,4 %. Satsen pr. innbygger utover vekstgrensen er kr. 57 191.

I Troms er det bare Tromsø kommune som mottar veksttilskudd i 2017.

Overgangsordning gradert basistilskudd
Det innføres en overgangsordning for kommuner som skal slå seg sammen, og som midlertidig får redusert basistilskudd i perioden fram til sammenslåing trer i kraft.

Aktuelle kommuner får full kompensasjon for reduksjon i basistilskudd fra 2016 til 2017 som følge av endringen i inntektssystemet i 2017. Omfatter ikke endringer i regionalpolitiske tilskudd. Det er satt av 300 mill. kr. innenfor skjønnstilskuddet i 2017.

Midlene vil bli fordelt etter Stortingets behandling av kommunereformen våren 2017.

Kommuner med vedtak om sammenslåing, uten gjensidige vedtak, vurderes fram mot kommuneproposisjonen for 2018.

Fylkesmannen står til rådighet dersom det skulle være behov for ytterligere informasjon om det økonomiske opplegget for kommunene i 2017.

Marianne Winther Riise, 776 42042
Espen Nordby, 776 42085

Med hilsen

Jan-Peder Andreassen
kommunaldirektør

Marianne Winther Riise
seniorrådgiver

Dokumentet er elektronisk godkjent og har ikke håndskrevne signaturer.

Nordreisa kommune

Arkivsaknr: 2016/128-26
Arkiv: 1942/83/14

Saksbehandler: May Halonen
Dato: 09.11.2016

Saksfremlegg

Utvalgssak	Utvalgsnavn	Møtedato
57/16	Nordreisa miljø-, plan og utviklingsutvalg	24.11.2016

Dispensasjon fra kommuneplanens arealdel - etablering av hundepensjonat gnr 83/14

Henvisning til lovverk:
Plan- og bygningsloven (pbl) §§ 19-2 og 20-4

Vedlegg
1 Opprettholder klage på hundepensjonat
2 Opprettholder klage på hundepensjonat, nabovarsel.
3 Merknader til dispensasjonssøknad eiendom 1942/83/14
4 Situasjonsplan iht kart
5 Situasjonskart
6 Søknad om dispensasjon i lnfr-området, etablering av hundepensjonat
7 Opplysninger nabovarsel og nabovarsel
8 Søknad om tillatelse til tiltak uten ansvarsrett på gnr. 1942/83/14

Rådmannens innstilling

Nordreisa kommune gir jfr plan- og bygningslovens § 19-2 ikke dispensasjon fra kommuneplanens arealdel til etablering av hundepensjonat på gnr 83, bnr 14 i Nordreisa.

Det begrunnes med at den aktuelle eiendommen er en boligtomt og er omringet av andre bebygde tomter. Vi vektlegger også naboers bekymring over deres bo- og livskvalitet kan forringes ved at det opprettes en kennel. Det er framlagt en legeattest hvor det framgår at vedkommendes helsetilstand forverres med mye støy. Dette kan ikke bagatelliseres. Av merknader fra naboer kommer det klart fram at den planlagte hundekennelen er et stort utrygghetsmoment for dem og at nærmiljøet og deres ønske om rekreasjon, vil forringes vesentlig ved tidvis å ha så mange hunder like inntil hytter og boliger. Selv om det foreløpig legges opp til sommerdrift på pensjonatet, er det også perioden da man generelt oppholder seg mest ute.

Ved dispensasjon fra loven og forskrifter til loven skal det legges vekt på dispensasjonens konsekvenser for helse, miljø, sikkerhet og tilgjengelighet. Oppsummert og etter en samlet vurdering kan vi ikke se at fordelene ved å gi dispensasjon er klart større enn ulempene, og vilkårene for å gi dispensasjon er dermed ikke oppfylt.

Saksopplysninger

Linda Ring som er eier av gnr 83, bnr 14 i Nordreisa søker om dispensasjon fra kommuneplanens arealdel til oppstart av næringsvirksomhet knyttet opp til kennel og hundepensjonat på sin eiendommen.

Nordreisa kommune godkjente den 14.04.16 søknad om tillatelse til oppføring av hundegård på eiendommen. Vedtaket er påklaget av naboer. Fylkesmannen har behandlet klagen og har den 18.08.16 opphevet vedtaket på grunn av saksbehandlingsfeil og returnert saken for ny behandling i kommunen. Begrunnelsen er at før vedtak kan gjøres må det søkes om dispensasjon fra kommuneplanens arealdel. Saken har vært til høring hos Fylkesmannen i Troms som ikke har kommet med noen merknader i saken.

Fylkesmannen har i sin klagebehandling av saken presisert at formålet med LNFR er ment at det kan tillates bebyggelse i forhold til stedbunden næring, herunder landbruk og reindrift. Det ikke landbruksdrift på denne eiendommen fra før og det planlagte tiltaket faller da ikke inn under dette formålet. Det søkes derfor om dispensasjon fra kommuneplanens arealdel med begrunnelse med at det skal etableres et hundepensjonat på en boligeiendom på gnr 83/14 på Hamneidet i Nordreisa kommune, og at dette også er oppstart av næringsvirksomhet.

Eiendommen gnr 83/14 ligger delvis innenfor 100-metersbeltet til strandsonen, men tiltaket vil likevel ikke være til hinder for allmennhetens ferdsel i strandsonen i og med at det er naboeiendommer som er nærmere stranden. Det er ikke spesielle kulturminner i området som vil bli berørt. Ved oppstart av hundepensjonat, berører tiltaket hovedsakelig de som bor og har fritidsbolig i området. Siden eiendommen og området er bebygd og har vært det lenge, er det ikke relevant å vurdere tiltaket opp mot prinsippene i naturmangfoldloven §§ 8-12 om kunnskapsgrunnlaget, føre-var-prinsippet, samlet belastning m.m.

Ved nabovarsling av søknad om dispensasjon til hundepensjonat, er det kommet inn nye/opprettholdt klager fra de samme naboene som klaget ved første gangs behandling. Dette gjelder eiere av gnr 83/12 Synnøve og Bendik Reiersen (hytte), gnr 83/11 Einar Antonsen (bolig), gnr 83/73 Torbjørg og Lars-Gøran Dragland (hytte). Det er også forelagt en legeattest fra en av klagerne hvor det kommer fram at en helselidelse vil forverres hvis vedkommende utsettes for mye støy.

Søkeren har levert inn grunngitt søknad om dispensasjon, samt kart og situasjonsplan for tiltaket, se vedlegg.

Momenter i dispensasjonssøknaden og i klagene:
Fra søker:

- Pensjonatet er et sosial tiltak
- Formålet er å ta i mot hunder i pensjon når eierne er bortreist og eiendommen har da en god beliggenhet i forhold til det. Tiltaket er også begrenset til sommerdrift i starten.
- Tiltaket skaper næringsinntekt og arbeidsplasser
- Begrenset antall hunder – mindre støy, har også muligheter for ha hunder innomhus
- Støyvegger kan sette opp
- Minimal avrenning pga god drenering og oppsamling av avfall

- Godkjenning av Mattilsynet for drift kan ikke foreligge før det er gitt dispensasjon for tiltaket

Fra klagerne:

- Det stilles tvil om hvem det er et sosialt tiltak for og at det går på bekostning av naboers miljøbelastning i form av støy.
- Det stilles tvil om behovet for hundepensjonat i området i og med at det er en kennel på Storslett med helårsdrift og ledig kapasitet.
- Tiltaket har totalt sett et lite omfang og begrenset forhold for utvidelse. Det stilles tvil om næringsgrunnlaget og om drifta vil skape flere arbeidsplasser.
- Næringsgrunnlaget står ikke i forhold til verdiforringelsen som naboeiendommene vil bli påført.
- Naboer kan bli utsatt for hundeglam 24 timer i døgnet, 7 dager i uka.
- Det er økt risiko for rømming og utryggheten dette medfører for personer i nærmiljøet.
- Områdets verdi som frilufts- og rekreasjonsområde vil bli redusert.
- Tiltaket skaper presedens med hensyn til likebehandlingsprinsippet
- I og med at både tiltakshaver selv og en annen nabo (eier av 83/61) allerede har tre hunder hver, vil det totalt være opptil 16 hunder på disse to eiendommene som grenser inntil hverandre.

Vurdering

Søker opplyser at pensjonatet vil bli et sosialt tiltak. Vi vil anta at hunder kan være et sosialt tiltak for personer som i utgangspunktet er positiv til hundehold. Innkomne merknader og klager i saken viser det motsatte for personer som tydeligvis er imot et stort antall hunder på et begrenset område.
Etter det kommunen har opplysninger om, er det kun en etablert hundekennel i kommunen. Denne ligger på en gård nært Storslett sentrum. Det er ikke kommunes oppgave å vurdere om det er næringsgrunnlag nok til å starte opp med en kennel på Hamneidet.

Det er likevel positivt at noen tar initiativ til å starte ny næringsvirksomhet. På den andre siden, kan det være uheldig å anlegge en hundekennel på en boligtomt, når det er flere boliger og fritidsboliger i nærheten og som grenser inntil eiendommen. Det oppstår lett konflikter knyttet til støy og annet som ellers ikke er naturlig fra en ordinær boligtomt, og nabomerknader/klager viser at det kan virke som det allerede er en pågående konfliktsituasjon. Denne situasjonen vil tvilsomt forbedres ved en etablering av en kennel.

Det er negativt for plasseringen av kennelen at tiltakshaver ikke har større tomt og at nabohusene ligger nært inn til eiendommen hennes. Hundeglam vil dermed kunne påvirke naboers bolyst og livskvalitet. Det kan settes opp støyreduserende vegger. Det er kjent at støyreduserende vegger kun tar vekk deler av frekvenser av lyd. Lave frekvenser, bass, blir ikke stoppet gjennom støyreduserende vegger. Disse støyveggene er dessuten ruvende i omgivelsene og stikker seg ut i et ellers så fritt område. Eventuell virkning av et støygjerde kan heller ikke dokumenteres før etter at kennelen eventuelt har satt i gang drifta.

Det bør derfor legges vekt på at naboers bo- og livskvalitet kan forringes ved at det opprettes en kennel. Det er framlagt en legeattest hvor det framgår at vedkommendes helsetilstand forverres med mye støy.

En av merknadene går på likebehandlingsprinsippet. Det må her sies at det skal godt gjøres å kreve likebehandling uti fra dette prinsippet, da det er meget sjeldne tilfeller der to saker er helt like.

I forhold til rømming og at hunder springer løs, skal det etter forskrift om omsetning og midlertidig hold av dyr, være inngjerdet område som en ekstra sikring slik at dyr ikke stikker av. Dette må ligge til rette ved opprettelse av hundepensjonat. Det å ha kontroll på dyr og pålegget om båndtvang er også utdypet i hundeloven som er en lov alle hundeeiere, eller de som har omsorg for hunder, må forholde seg til.

Lov om hundehold (hundeloven) § 2a definerer at: I denne lov forstås ved a) hundeholder: den som eier eller har tatt omsorg for eller hånd om hund for kortere eller lengre tid.

I samme lov; § 3.*Generelt aktsomhetskrav*
En hundeholder skal vise aktsomhet for å unngå at hunden volder skade på folk, dyr, eiendom eller ting. Hundeholderen skal sørge for at hunden eller hundeholdet ikke er til urimelig ulempe for folk, miljø eller andre interesser. Blant annet skal hundeholderen søke å avverge at hunden eller hundeholdet skaper utrygghet for andre.

§ 4. *Alminnelige regler om sikring av hund. Vilkår for å la hund være løs*
Hunder kan være løse bare når de a) blir fulgt og kontrollert på aktsom måte, eller b) er forsvarlig inngjerdet på et sted som ikke er åpent for allmenn ferdsel. Den som holder en hund i bånd skal være i stand til å ha kontroll med hunden, hvis de ikke blir ledsaget av noen som har slik kontroll.

§ 6. *Sikring av hund ved båndtvang m.m.*
I tiden fra og med 1. april til og med 20. august skal en hund bli holdt i bånd eller forsvarlig inngjerdet eller innestengt, slik at ikke den kan jage eller skade storfe, sau, geit, fjærfe, rein, hest eller vilt, herunder viltets egg, reir og bo.
Hundeloven sier altså at en hundeholder til en hver tid skal ha kontroll på hunden og ikke minst; ...sørge for at hundeholdet ikke er til urimelig ulempe for folk, miljø og andre interesser... og søke å avverge at ... hundeholdet skaper utrygghet for andre.

På en hundepensjonat vil det variere hvor mange hunder som til enhver tid oppholder seg der. Og sammensetningen av hunder og det eventuelle støynivået vil derfor også variere. I hundeloven står det helt klart i § 3 at hundeholder har et generelt aktsomhetskrav slik at hundeholdet ikke blir urimelig ulempe for folk, miljø eller andre interesser og at hundeholdet ikke skal skape utrygghet for andre.

Av merknader fra naboer kommer det klart fram at den planlagte hundekennelen er et stort utrygghetsmoment for dem og at nærmiljøet og deres ønske om rekreasjon, vil forringes vesentlig ved tidvis å ha så mange hunder like inntil hytter og boliger.

Det er sagt fra søker at det foreløpig bare skal være sommerdrift på pensjonatet. Sommeren er også perioden da man generelt oppholder seg mest ute, og en tid hvor hytter blir mest brukt.

Dispensasjon:
Det søkes om dispensasjon fra LNFR formålet for området for å opprette næringsvirksomhet i form av hundepensjonat på en boligtomt. LNFR-områder skal brukes og sikres for landbruksproduksjon, herunder jordbruk, skogbruk og reindrift, og/eller som skal bli liggende som naturområder og områder for friluftsliv.

Plan- og bygningslovens kapittel 19 omhandler dispensasjon:
§ 19-1.Søknad om dispensasjon

Dispensasjon krever grunngitt søknad. Før vedtak treffes, skal naboer varsles på den måten som nevnt i § 21-3. Særskilt varsel er likevel ikke nødvendig når dispensasjonssøknad fremmes samtidig med søknad om tillatelse etter kapittel 20, eller når søknaden åpenbart ikke berører naboens interesser. Regionale og statlige myndigheter hvis saksområde blir direkte berørt, skal få mulighet til å uttale seg før det gis dispensasjon fra planer, plankrav og forbudet i § 1-8.

§ 19-2.Dispensasjonsvedtaket
Kommunen kan gi varig eller midlertidig dispensasjon fra bestemmelser fastsatt i eller i medhold av denne lov. Det kan settes vilkår for dispensasjonen.

Dispensasjon kan ikke gis dersom hensynene bak bestemmelsen det dispenseres fra, eller hensynene i lovens formålsbestemmelse, blir vesentlig tilsidesatt. I tillegg må fordelene ved å gi dispensasjon være klart større enn ulempene etter en samlet vurdering. Det kan ikke dispenseres fra saksbehandlingsregler.

Ved dispensasjon fra loven og forskrifter til loven skal det legges særlig vekt på dispensasjonens konsekvenser for helse, miljø, sikkerhet og tilgjengelighet.

Ved vurderingen av om det skal gis dispensasjon fra planer skal statlige og regionale rammer og mål tillegges særlig vekt. Kommunen bør heller ikke dispensere fra planer, lovens bestemmelser om planer og forbudet i § 1-8 når en direkte berørt statlig eller regional myndighet har uttalt seg negativt om dispensasjonssøknaden.

Departementet kan i forskrift gi regler for omfanget av dispensasjoner og fastsette tidsfrist for behandling av dispensasjonssaker, herunder fastsette tidsfrist for andre myndigheters uttalelse i dispensasjonssaker og gi regler om beregning av frister, adgang til fristforlengelse og konsekvenser av fristoverskridelse.

Siden det ikke er landbruksdrift på eiendommen fra før, kan ikke hundepensjonatet i dette tilfellet komme inn under det som omtales som tilleggsnæring i landbruket. Dette arealet/området er heller ikke avsatt til spredt næringsbebyggelse og det må derfor søkes om dispensasjon for oppføring av bebyggelse som må til for å etablere et hundepensjonat.

For å samtykke til dispensasjon fra arealplanen i medhold av pbl. § 19-2 er ifølge bestemmelsen to vilkår som må være oppfylt for at dispensasjon skal kunne innvilges.

Det første vilkåret er at hensynene bak bestemmelsen det dispenseres fra, eller hensynene i lovens formålsbestemmelse, ikke blir vesentlig tilsidesatt. Ordlyden tilsier at ulemper eller skadevirkninger ved dispensasjonen må være betydelige sett i forhold til hensynene loven eller bestemmelsen det dispenseres fra, er ment å ivareta.

Det andre vilkåret som må være oppfylt for at dispensasjon skal være aktuelt, er at fordelene ved å gi dispensasjon er klart større enn ulempene etter en samlet vurdering.

I pbl § 19-2, 3. ledd står det:
Ved dispensasjon fra loven og forskrifter til loven skal det legges vekt på dispensasjonens konsekvenser for helse, miljø, sikkerhet og tilgjengelighet.

Oppsummering:
I dispensasjonssammenheng kan det være positivt med oppstart av ny næringsvirksomhet av uansett omfang, såfremt dette ikke er til vesentlig ulempe for noen. I dette tilfellet kan vi ikke se at etableringa skaper en helårsarbeidsplass og at næringsinntekten derfor må være av mindre vesentlig størrelse. Vi kan heller ikke se at dette ikke er til vesentlig ulempe for noen så lenge vi har fått inn tre naboprotester på tiltaket. En av disse er også vedlagt en legeerklæring som sier at vedkommendes helselidelse vil forverres hvis vedkommende utsettes for mye støy. Nå vet man

ikke i utgangspunktet hvor mye støy som et hundepensjonat vil medføre, men man kan anta at det ikke er helt støyfritt.

Det er heller ikke positivt at det opprettes et hundepensjonat på en eiendom som ligger innimellom allerede etablerte og bebygde tomter med bolighus og hytter. Det er grunn til å tro at opprettelsen av et hundepensjonat kan gi konsekvenser for naboers bo- og livskvalitet, enten oppholdet på naboeiendommer er midlertidig eller permanent. Det kan også føre til at konflikter i forhold til økt støy kan oppstå. En dispensasjon fra kommuneplanens arealdel til etablering av hundepensjonat kan føre til at skadevirkningen av tiltaket blir betydelig sett i forhold til de hensynene loven er ment å ivareta.

Ved dispensasjon fra loven og forskrifter til loven skal det blant annet legges vekt på dispensasjonens konsekvenser for helse, miljø, sikkerhet og tilgjengelighet. Oppsummert og etter en samlet vurdering kan vi ikke se at fordelene ved å gi dispensasjon er klart større enn ulempene, og vilkårene for å gi dispensasjon er dermed ikke oppfylt.

Til Nedrisa Kommune.

Jeg gyrett hodd klagen.

Til Linda Ring om hunde Pensjonat

Ggelder Dispansjon.

Den 19-9

Einar Antonsen

9181 Hammeidet

NORDREISA KOMMUNE
19 SEPT 2016
LØPENR.
DOK.NR.

Til Nordreisa kommune.

Har igjen fått nabovarsel, angående hundepensjonatet til Linda Ring. Ser at hun igjen söker om dispensasjon på eiendommen 83-14 på Hamneidet. Vi vil atter sende vår protest mot dette, siden det er så nært vår hytte 83-12 på Hamneidet 31.

Linda Ring har selv 3 store hunder, og henne nærmeste nabo Rita Andersen har også 3 hunder (6 tilsammen) og vi synes det er nok, da Lind Ring sine 3 hunder ofte springer lös, til stor sjenangse for for beboerne rundt hennes eiendom. Vi må si som en av naboene hennes sa „er det ikke nok hunder" her, og vi mener det samme.

Så vil vi spörre —

Er det ingen lov som sier hvor langt fra nærmeste nabo en hundekennel skal være.

Er det ikke slik at man må ha papirer på at man kan drive en kennel.

Skjervøy 20/9-2016

Med hilsen

Synnøve Reiersen og Bendik Reiersen.

Strandveien 23

9180 Skjervøy

Fra: Dragland, Torbjørg[torbjoerg.dragland@skanska.no]
Dato: 20.09.2016 16:14:09
Til: Post Nordreisa
Tittel: Merknader til dispensasjonssøknad eiendom 1942/83/14

Vedlagt oversendes våre merknader i ovennevnte sak.

Vennlig hilsen

Torbjørg og Lars-Gøran Dragland
41577484

-----Original Message-----
From: itmaster@skanska.no [mailto:itmaster@skanska.no]
Sent: 20. september 2016 12:57
To: Dragland, Torbjørg <torbjoerg.dragland@skanska.no>
Subject: Message from "NO-PR-408"

This E-mail was sent from "NO-PR-408" (MP C3003).

Scan Date: 09.20.2016 12:56:59 (+0200)
Queries to: itmaster@skanska.no

This message, including any attachments hereto, may contain privileged or confidential information and is sent solely for the attention and use of the intended addressee(s). If you are not an intended addressee, you may neither use this message nor copy or deliver it to anyone. In such case, you should immediately destroy this message and kindly notify the sender by reply email. Thank you.

SITUASJONSPLAN iht kart

1. Hovedluftegård
2. Hundegård til egne private hunder
3. Luftegård – til bruk ved renhold i hundegårder,og som avlastningsluftegård
4. Støyskjermingsvegg / levegg : 10,5 meter lang x 2 meter høyt
5. Støyskjermingsvegg / levegg : 23,5 meter lang x 2 meter høyt
   Avstand til nærmeste tomtegrense : 2,5 meter
6. 10 stk hundegårder : 9 stk er 3,6 m x 2,4 m, 1 stk er 3,6 m x 4,8 m

Avstand fra levegg nr 4 til hytte 83/73 er ca 37 meter.
Avstand fra nærmeste hundegård til hytte 83/73 er ca 40 meter.
Avstand fra luftegård nr 1 til hytte 83/73 er ca 27 meter.
Avstand fra luftegård nr 1 til hus 83/61 er ca 12 meter.
Avstand fra levegg nr 5 til hytte 83/12 er ca 15 meter.
Avstand fra luftegård nr 3 til hytte 83/12 er ca 22 meter.
Avstand fra nærmeste hundegård til hytte 83/12 er ca 17 meter.

Linda Ring Vedlegg : 3

1:1000

26.08.2016



N

VEDLEGG : 2

Linda Ring
Hamneideveien 23
9181 Hamneidet
linda.ring@hotmail.com
tlf 997 04 857

07.09.2016

Nord Reisa Kommune
Drift- og utviklingsavdelingen
Postboks 174
9156 Storslett

SØKNAD OM DISPENSASJON I LNFR-OMRÅDE, ETABLERING AV HUNDEPENSJONAT

Saken gjelder søknad om dispensasjon til oppstart av hundepensjonat på gnr 83 bnr 14 på Hamneidet i Nordreisa Kommune.

Viser til brev sendt kommunen 04.02.16, der jeg søker om etablering av hundepensjonat på Hamneidet.
Det ble den gangen nabovarslet, og det kom 3 innsigelser på søknaden.
Kommunen valgte å godkjenne min søknad.
I brev 18.08.16, trekker fylkesmannen tilbake denne godkjenningen på bakgrunn av at tiltaket er i strid med gjeldende arealformål i kommuneplanen (LNFR), og dermed er avhengig av dispensasjon. Og at det foreligger krav om å søke dispensasjon for tiltaket, ettersom man fraviker arealdelen av kommuneplanen, ved at man søker om å etablere næringsvirksomhet.
I brev fra fylkesmannen står det videre at kommunen i en dispensasjons-vurdering må avveie fordeler og ulempene ved å gi dispensasjon opp mot hverandre, og herunder vurdere de ulempene som er påpekt fra naboene.
Slik jeg ser det, er dette fordelene ved et hundepensjonat på Hamneidet :

- Pensjonatet vil bli et sosialt tiltak for folk i kommunen og nabokommunene. (det er kjent at man oppnår en bedre allmenn helse ved å omgåes hunder, man er mindre syk, opparbeider bedre motstand mot allergier, lykkeligere, bedre hjerte, mer trening, større aktivt sosialt liv bl.a)
- Et pensjonat er viktig for å avlaste når folk skal på foretningsreiser, ferie mm.
- I og med at pensjonatet legger opp til relativt få hunder har man en fordel at man har har god tid til hver enkelt hund med tilhørende tur og kos.
- Beliggenheten til pensjonatet vil for kundene være veldig gunstig, det er en stor fordel for driften og kundene at det ikke ligger for langt unna.
- Skaper næringsinntekt til kommunen.
- Skaper arbeidsplasser i kommunen.

Ulemper man kan oppleve med et hundepensjonat :

- Økt støy.

Jeg har valgt å sette antallet hunder til max 10 hunder i pensjonatet, dette for at støynivået ikke vil bli like høyt som ved et større antall. Og man vil få bedre tid til hver enkelt hund iforhold til stell og kos.
Det vil være i alles interesse at naboer så vell som meg som driver slipper mest mulig hundeglam.

Dette vil kunne avgrenses ved bl.a gode rutiner. Har i den forbindelse innredet fjøsen slik at hunder kan taes inn visst de blir urolige.

I tidligere brev fra kommunen står det at jeg for et avbøtende tiltak skulle sette opp et 2 meters høyt plankegjerde mot de berørte hytteeierne for støyskjerming. Kommunen sier ingenting om at dette er søknadspliktig.
Søker derfor i samme omgang om tillatelse til oppføring av disse gjerdene. (se kart og vedlegg)

I forhold til avrenning fra en slik virksomhet, vil denne være minimal med inntil 10 hunder, og om det viser seg at dette blir et problem ved feks rengjøring av hundegårder, vil tiltak iverksettes.
Men da underlaget til hundegårdene er godt drenert med pukk 16-64 mm og sand, og det er støpt såle som skal være inni hver hundegård kan jeg ikke se at dette vil bli et problem.
Og avfall vil plukkes opp, oppbevares i egen dunk og leveres på godkjent deponi.

På vedlagt kart har jeg tegnet inn hvor hundegårdene vil settes opp, tegnet inn luftegård, og støyskjermingsveggene.
En godkjenning ifra mattilsynet kan ikke foreligge før jeg har godkjent dispensasjon til foretaket.

Håper på en snarlig og positiv tilbakemelding.

Mvh Linda Ring

Linda Ring

Vedlegg : 1

Vedlegg nr.
C –

NORDREISA KOMMUNE
12 SEPT 2016
SAKSNR
LØPENR

DIREKTORATET FOR BYGGKVALITET

Opplysninger gitt i nabovarsel sendes kommunen sammen med søknaden

(Gjenpart av nabovarsel)
Pbl § 21-3

Tiltak på eiendommen:

Gnr.	Bnr.	Festenr.	Seksjonsnr.	Eiendommens adresse	Postnr.	Poststed
83	14			HAMNEIDEVEIEN 23	9181	HAMNEIDET

Eier/fester	Kommune
LINDA RING	NORD REISA

Det varsles herved om

- [ ] Nybygg
- [ ] Anlegg
- [ ] Endring av fasade
- [ ] Riving
- [ ] Påbygg/tilbygg
- [ ] Skilt/reklame
- [ ] Innhegning mot veg
- [ ] Bruksendring
- [ ] Midlertidig bygning, konstruksjon eller anlegg
- [ ] Antennesystem
- [ ] Oppretting/endring av matrikkelenhet (eiendomsdeling) eller bortfeste
- [x] Annet

Dispensasjon etter plan- og bygningsloven kapittel 19

- [ ] Plan- og bygningsloven med forskrifter
- [ ] Kommunale vedtekter
- [x] Arealplaner
- [ ] Vegloven

Vedlegg nr.
B –

Arealdisponering

Sett kryss for gjeldende plan

- [x] Arealdel av kommuneplan
- [ ] Reguleringsplan
- [ ] Bebyggelsesplan

Navn på plan
LNFR-område i kommuneplanens arealdel

Beskriv nærmere hva nabovarslet gjelder

Søker om dispensasjon for oppstart av hundepensjonat på 83/14 Hamneidet. Oppsett av 10 stk hundegårder Tillatelse til tiltak uten ansvarsrett: oppsett av gjerde/ støyskjermingsvegg.

Vedlegg nr.
Q –

Spørsmål vedrørende nabovarsel rettes til

Foretak/tiltakshaver
LINDA RING

Kontaktperson, navn	E-post	Telefon	Mobil
linda Ring	linda.ring@hotmail.com	99704857	

Søknaden kan ses på hjemmeside:
(ikke obligatorisk):

Merknader sendes til

Eventuelle merknader skal være mottatt innen 2 uker etter at dette varsel er sendt.
Ansvarlig søker/tiltakshaver skal sammen med søknad sende innkomne merknader og redegjøre for ev. endringer.

Navn	Postadresse
LINDA RING	HAMNEIDEVEIEN 23
Postnr. **Poststed**	**E-post**
9181 HAMNEIDET	linda.ring@hotmail.com

Følgende vedlegg er sendt med nabovarselet

Beskrivelse av vedlegg	Gruppe	Nr. fra – til	Ikke relevant
Dispensasjonssøknad/vedtak	B	1-2	☐
Situasjonsplan	D	2-2	☐
Tegninger snitt, fasade	E		☐
Andre vedlegg	Q	3	☐

Underskrift

Tilsvarende opplysninger med vedlegg er sendt i nabovarsel til berørte naboer og gjenboere.
Mottagere av nabovarsel fremgår av kvittering for nabovarsel.

Sted	Dato	Underskrift ansvarlig søker eller tiltakshaver
Hamneidet	7/9-16	linda Ring
		Gjentas med blokkbokstaver: LINDA RING

Vedlegg	Side	- av
C -		

DIREKTORATET FOR BYGGKVALITET

Kvittering for nabovarsel sendes kommunen sammen med søknaden

Nabovarsel kan enten sendes som rekommandert sending, overleveres personlig mot kvittering eller sendes på e-post mot kvittering. Med kvittering for mottatt e-post menes en e-post fra nabo/gjenboer som bekrefter å ha mottatt nabovarselet. Ved personlig overlevering vil signatur gjelde som bekreftelse på at varslet er mottatt. Det kan også signeres på at man gir samtykke til tiltaket.

Tiltaket gjelder

Eiendom/ byggested	Gnr.	Bnr.	Festenr.	Seksjonsnr.	Bygningsnr.	Bolignr.	Kommune
	83	14					NORD REISA
	Adresse				Postnr.	Poststed	
	HAMNEIDEVEIEN 23				9181	HAMNEIDET	

Følgende naboer har mottatt eller fått rek. sending av vedlagte nabovarsel med tilhørende vedlegg:

Nabo-/gjenboereiendom				Eier/fester av nabo-/gjenboereiendom	
Gnr. 83	Bnr. 61	Festenr.	Seksjonsnr.	Eiers/festers navn: RITA ANDERSEN	Dato sendt e-post:
Adresse: HAMNEIDEVEIEN 21				Adresse: HAMNEIDEVEIEN 21	Kvittering vedlegges:
Postnr. 9181	Poststed HAMNEIDET			Postnr. 9181 Poststed HAMNEIDET	Poststedets reg.nr.:
Personlig kvittering for: [x] mottatt varsel	Dato: 7/9-16	Sign.: Rita Andersen		Personlig kvittering for: [x] samtykke til tiltaket	Dato: 7/9-16 Sign.: Rita Andersen

Nabo-/gjenboereiendom				Eier/fester av nabo-/gjenboereiendom	
Gnr. 83	Bnr. 6/51	Festenr.	Seksjonsnr.	Eiers/festers navn: JERMUND TORGEIR HANSEN	Dato sendt e-post:
Adresse: HAMNEIDEVEIEN 9				Adresse: STRANDVEIEN 5	Kvittering vedlegges:
Postnr. 9181	Poststed HAMNEIDET			Postnr. 9180 Poststed SKJERVØY	Denne del klistres på kvittering RR 1694 4620 6 NO
Personlig kvittering for: [ ] mottatt varsel	Dato:	Sign.:		Personlig kvittering for: [ ] samtykke til tiltaket	Dato: Sign.:

Nabo-/gjenboereiendom				Eier/fester av nabo-/gjenboereiendom	
Gnr. 83	Bnr. 73	Festenr.	Seksjonsnr.	Eiers/festers navn: TORBJØRG DRAGELAND	Dato sendt e-post:
Adresse: HAMNEIDEVEIEN 19				Adresse: LEIL. 3, BLÅREISVINGEN	Kvittering vedlegges:
Postnr. 9181	Poststed HAMNEIDET			Postnr. 9013 Poststed TROMSØ	Denne del klistres på kvittering RR 1694 4619 7 NO
Personlig kvittering for: [ ] mottatt varsel	Dato:	Sign.:		Personlig kvittering for: [ ] samtykke til tiltaket	Dato: Sign.:

Nabo-/gjenboereiendom				Eier/fester av nabo-/gjenboereiendom	
Gnr. 83	Bnr. 56	Festenr.	Seksjonsnr.	Eiers/festers navn: BENTE CECILIE JOHNSEN	Dato sendt e-post:
Adresse: HAMNEIDEVEIEN 22				Adresse: BAKKENLI, REFSNES	Kvittering vedlegges:
Postnr. 9181	Poststed HAMNEIDET			Postnr. 9475 Poststed BOKKENES	Denne del klistres på kvittering RR 1694 4618 3 NO
Personlig kvittering for: [ ] mottatt varsel	Dato:	Sign.:		Personlig kvittering for: [ ] samtykke til tiltaket	Dato: Sign.:

Nabo-/gjenboereiendom				Eier/fester av nabo-/gjenboereiendom	
Gnr. 83	Bnr. 12/67	Festenr.	Seksjonsnr.	Eiers/festers navn: BENDIK REIERSEN	Dato sendt e-post:
Adresse: HAMNEIDEVEIEN 31				Adresse: STRANDVEIEN 23	Kvittering vedlegges:
Postnr. 9181	Poststed HAMNEIDET			Postnr. 9180 Poststed SKJERVØY	Denne del klistres på kvittering RR 1694 4617 0 NO
Personlig kvittering for: [ ] mottatt varsel	Dato:	Sign.:		Personlig kvittering for: [ ] samtykke til tiltaket	Dato: Sign.:

Det er per dags dato innlevert rekommandert sending til ovennevnte adressater.

Samlet antall sendinger: 4 Sign. Maria Lavik

127854 Dato: 7/9-16

Søknad om tillatelse til tiltak uten ansvarsrett

etter plan- og bygningsloven (pbl) § 20-4 og SAK kap. 3

DIREKTORATET FOR BYGGKVALITET

Søkes det om dispensasjon fra plan- og bygningsloven, forskrift eller arealplan? ☐ Ja ☒ Nei

Er det behov for tillatelse/samtykke/uttalelse fra annen myndighet? ☐ Ja ☒ Nei

Hvis ja, så oppfylles ikke vilkårene for 3 ukers saksbehandling, jf. pbl § 21-7 tredje ledd

Nabovarsling, jf. pbl 21-3, skal være gjennomført før søknaden sendes kommunen. (Blankett 5154, 5155, 5156).

Foreligger det merknader fra naboer eller gjenboere? ☒ Ja ☐ Nei

Hvis nei på alle spørsmålene over, anses tillatelse gitt tre uker etter at fullstendig søknad er mottatt i kommunen

Opplysninger gitt i søknaden eller vedlegg til søknaden vil bli registrert i matrikkelen.

Søknaden gjelder

Eiendom/ byggested

Gnr.	Bnr.	Festenr.	Seksjonsnr.	Bygningsnr.	Bolignr.	Kommune
83	14					NORD REISA

Adresse	Postnr.	Poststed
HAMNEIDEVEIEN 23	9181	HAMNEIDET

Tiltakets art

Mindre tiltak til bebygd eiendom, pbl § 20-4 og SAK kap. 3

☐ Tilbygg < 50 m² ☐ Frittliggende bygning (ikke boligformål) < 70 m² ☐ Skilt/reklame (SAK10 § 3-1 d)

☐ Driftsbygning i landbruket med samlet bruksareal (BRA) mindre enn 1000 m², jf. pbl § 20-4 bokstav b) og SAK10 § 3-2

☐ Midlertidig bygning/konstruksjon/anlegg (som ikke skal plasseres for lengre tidsrom enn 2 år)

☐ Bruksendring fra tilleggsdel til hoveddel eller omvendt innenfor en bruksenhet

☐ Riving av tiltak som nevnt i SAK10 § 3-1

☐ Oppretting/endring av matrikkelenhet ☐ Grunn-eiendom ☐ Anleggs-eiendom ☐ Festegrunn over 10 år ☐ Arealoverføring

☒ Annet: oppsett av gjerde/skjermvegg

Planlagt bruk/formål (Beskriv): støyskjerming

Arealdisponering

Planstatus mv.

Sett kryss for gjeldende plan

☐ Arealdel av kommuneplan ☐ Reguleringsplan ☒ Bebyggelsesplan

Navn på plan

Areal

BYA eksisterende	BYA nytt	Sum BYA	BRA eksisterende	BRA nytt	Sum BRA	Tomteareal

Grad av utnytting

Vis beregning av grad av utnytting. Veiledning finnes på www.dibk.no eller kontakt kommunen

Oppsetting av 2 stk skjermvegger.
1. 10,5 meter lang, 2 meter høy
2. 23,5 meter lang, 2 meter høy

Plassering

Plassering av tiltaket

Kan høyspent kraftlinje være i konflikt med tiltaket? ☐ Ja ☒ Nei

Hvis ja, må avklaring med berørt rettighetshaver være dokumentert

Vedlegg nr. Q –

Kan vann- og avløpsledninger være i konflikt med tiltaket? ☐ Ja ☒ Nei

Hvis ja, må avklaring med berørt rettighetshaver være dokumentert

Vedlegg nr. Q –

Avstand

Minste avstand til nabogrense	2,5	m
Minste avstand til annen bygning	15	m
Minste avstand til midten av vei	30,6	m

Dette skal vises på situasjonsplanen

Krav til byggegrunn (pbl § 28-1)

Flom (TEK10 § 7-2)	Skal byggverket plasseres i flomutsatt område? ☒ Nei ☐ Ja	Vedlegg nr.
Skred (TEK10 § 7-3)	Skal byggverket plasseres i skredutsatt område? ☒ Nei ☐ Ja	Vedlegg nr.
Andre natur- og miljøforhold (pbl § 28-1)	Foreligger det vesentlig ulempe som følge av natur- og miljøforhold? ☒ Nei ☐ Ja Dersom ja, beskriv kompenserende tiltak i vedlegg	Vedlegg nr.

Tilknytning til veg og ledningsnett

Adkomst vegloven §§ 40-43 pbl § 27-4	Gir tiltaket ny/endret adkomst ☐ Ja ☒ Nei	Tomta har adkomst til følgende veg som er opparbeidet og åpen for alminnelig ferdsel: ☐ Riksveg/fylkesveg — Er avkjøringstillatelse gitt? ☐ Ja ☐ Nei; ☐ Kommunal veg — Er avkjøringstillatelse gitt? ☐ Ja ☐ Nei; ☐ Privat veg — Er vegrett sikret ved tinglyst erklæring? ☐ Ja ☐ Nei
Overvann	Takvann/overvann føres til: ☐ Avløpssystem ☐ Terreng	

Feltene "Vannforsyning" og "Avløp" skal kun fylles ut for driftsbygning i landbruket, midlertidige tiltak eller oppretting av matrikkelenhet.

Vann-forsyning pbl §§ 27-1, 27-3	Tilknytning i forhold til tomta ☐ Offentlig vannverk ☐ Privat vannverk* ☐ Annen privat vannforsyning, innlagt vann* ☐ Annen privat vannforsyning, ikke innlagt vann* * Beskriv Dersom vanntilførsel forutsetter tilknytning til annen privat ledning eller krysser annens grunn, foreligger rettighet ved tinglyst erklæring? ☐ Ja ☐ Nei	Vedlegg nr. Q –
Avløp pbl §§ 27-2, 27-3	Tilknytning i forhold til tomta ☐ Offentlig avløpsanlegg ☐ Privat avløpsanlegg Skal det installeres vannklosett? ☐ Ja ☐ Nei Foreligger utslippstillatelse? ☐ Ja ☐ Nei Dersom avløpsanlegg forutsetter tilknytning til annen privat ledning eller krysser annens grunn, foreligger rettighet ved tinglyst erklæring? ☐ Ja ☐ Nei	Vedlegg nr. Q –

Vedlegg

Beskrivelse av vedlegg	Gruppe	Nr. fra – til	Ikke relevant
Dispensasjonssøknader/innvilget dispensasjon	B	1 –	☐
Kvittering for nabovarsel/Opplysninger gitt i nabovarsel/nabomerknader/kommentarer til nabomerknader	C	2 –	☐
Situasjonsplan/avkjøringsplan	D	3 –	☐
Tegninger plan, snitt, fasade (eksisterende)	E	–	☐
Tegninger plan, snitt, fasade (ny)	E	–	☐
Uttalelse/vedtak fra annen myndighet SAK10 § 6-2 og pbl § 21-5	I	–	☐
Rekvisisjon av oppmålingsforretning	J	–	☐
Andre vedlegg	Q	4 –	☐

Erklæring og underskrift

Tiltakshaver

Tiltakshaver forplikter seg til å gjennomføre tiltaket iht. plan- og bygningsloven (pbl), byggteknisk forskrift og gitt tillatelse.

Navn: LINDA RING	Telefon (dagtid):	Mobiltelefon: 99704857
Adresse: HAMNEIDEVEIEN 23	Postnr.: 9121 Poststed: HAMNEIDET	
Dato: 7/9-16 Underskrift: Linda Ring	E-post: linda.ring@hotmail.com	
Gjentas med blokkbokstaver: LINDA RING	Eventuelt organisasjonsnr.	

Nordreisa kommune

Arkivsaknr: 2016/1268-2
Arkiv: 1942/47/17

Saksbehandler: Birger Storaas
Dato: 24.10.2016

Saksfremlegg

Utvalgssak	Utvalgsnavn	Møtedato
58/16	Nordreisa miljø-, plan og utviklingsutvalg	24.11.2016

Dispensasjon fra reguleringsplan for parkering på 1942/47/17

Henvisning til lovverk:
Plan- og bygningslovens kapittel 19.

Vedlegg
1 Dispensasjon for parkering på gnr 1942/47/17
2 Nabovarsler
3 Kartvedlegg
4 Naboprotest
5 Flyfoto
6 Kart

Rådmannens innstilling

I medhold av plan- og bygningslovens § 19-4 gis det dispensasjon på eiendommen gnr. 47 bnr. 17 for parkering av inntil 9 av ansattes biler tilknyttet bedriften Reisa Bilsenter AS. Dispensasjonen er midlertidig og gjelder i 3 år fra vedtaksdato.

Det settes følgende vilkår for parkeringen:

- Parkering tilknyttet denne dispensasjonen tillates ikke på lørdager, søndager og helligdager samt ellers når bedriften er stengt.
- All annen parkering, utenom tillatt gitt ved denne dispensasjonen samt parkering tilknyttet boligen på 47/17, er ikke tillatt.

Saksopplysninger

Reisa Bilsenter AS v/ Idar Langstrand søker om dispensasjon for å kunne bruke deler av boligeiendommen Nedre Baisit 3, gnr. 47 bnr. 17 til parkering for ansatte i bedriften som ligger på 47/38. Det søkes om å kunne bruke deler av eiendommen for parkering av inntil 9 biler tilhørende ansatte i arbeidstida ved Reisa Bilsenter.

Eiendommen 47/17 er i henhold til gjeldende reguleringsplan med id. 19421979_003 regulert til boligformål. Det står en bolig på tomta som er utleid til boligformål.

Nedre Baisit er en boligvei som er blindvei (stengt mot Industrivegen). Langs veien er det tilknyttet 10 boliger. Fartssonen på veien er 30 km/t.

I søknaden vises det til at bedriften har en utfordring angående parkering for kunder og ansatte. Problemet vil bli større i 2017 når Joda eiendom bygger nytt lager på eiendommen Reisa Bilsenter leier hos dem.

I søknaden er det vedlagt kart som viser parkeringsplasser for 9 biler.

Det er vedlagt nabovarsling. Det er innkommet en felles naboprotest fra eierne av Nedre Baisit 1 (47/390), André Karlsen og Rita Toresen, og eierne av Nedre Baisit 5 (47/314), Hans og Ann-Mari Hansen. I protesten mot dispensasjonssøknaden framkommer følgende momenter:

- Vil i praksis bli en parkeringsplass midt i et rolig boligområde
- Vil medføre mye ekstra trafikk og støy
- Økende trafikk vil være til stor ulempe for beboerne
- Flere familier med tilsammen 8 små barn bor i boligfeltet
- Bomiljøet i Nedre Baisit vil bli sterkt forringet
- Trafikksikkerheten vil bli redusert
- Vil føre til stor sjenanse for naboene
- Med en «parkeringsplass» som nærmeste nabo vil det medføre at verdien av deres eiendommer vil bli sterkt redusert

Vurdering

Kommunen er kjent med at bedriften i dagens situasjon har store utfordringer med parkeringsplasser for kunder, ansatte og bilverkstedet. Det er svært vanskelig å finne gode løsninger på eksisterende tomt til bedriften.

Vurdert opp mot en begrensning på maksimalt ansatteparkering for 9 biler, hastighets-begrensning på 30 km/t, det vesentlige av trafikken skjer tidlig morgen og på ettermiddagen, vil en konkludere med at trafikksikkerheten på boligveien ikke vil bli vesentlig redusert. I tillegg vil det også bare være under halvparten av veilengden som vil bli berørt av denne økte trafikk-mengden.

At bomiljøet vil bli sterkt redusert og være til stor sjenanse for naboene, har en litt vanskelig for å kunne se.

En vurderer at det bør gis en tidsavgrensning for dispensasjonen på 3 år slik at bedriften kan områ seg for å finne mer permanente løsninger for plassproblemene som ikke inkluderer bruk av boligtomta for ansatteparkering.

En slik dispensasjon vurderes ikke å være en vesentlig tilsidesettelse av reguleringsplanen samt at dispensasjon gir en klart større fordel enn ulempene, jf. plan- og bygningslovens § 19-2.

I sum vurderer kommunen derfor at det kan være hensiktsmessig å gi en tidsavgrenset dispensasjon som omsøkt for inntil 9 parkeringsplasser for ansatte.

Reisa Bilsenter A.S.

Hovedveien 45

9152 Sørkjosen

Sørkjosen.06.10.2016

NORDREISA KOMMUNE
11 OKT 2016

Nordreisa kommune

9151 Storslett

Parkeringsproblemer hos Reisa Bilsenter a.s.

Vi har kjøpet eiendommen med gård og bruks nr: 47/17.

Denne ønsker vi å bruke til parkering for ansatte mens de er på jobb. Det vil si at det er kjøring inn til eiendommen før kl. 08:00 og ut fra eiendommen etter

kl 16:00. Det er ca. 5 til 9 biler pr dag. 5 dager i uka. Tror ikke at denne trafikk vil forringe boligområdet eller til sjenanse for beboerne i Nedre Baisit.

Vi har en utfordring angående parkering for kundebiler og ansattes biler. Problemet vil bli ennå større i 2017 når Joda eiendom bygger nytt lager på eiendommen vi leier hos dem.

Mvh: Daglig Leder . Idar Langstrand

Reisa Bilsenter as
9152 Sørkjosen
org.nr. NO 829 071 002

Vedlegg	Side	- av
C -		

DIREKTORATET FOR BYGGKVALITET

Kvittering for nabovarsel sendes kommunen sammen med søknaden

Nabovarsel kan enten sendes som rekommandert sending, overleveres personlig mot kvittering eller sendes på e-post mot kvittering. Med kvittering for mottatt e-post menes en e-post fra nabo/gjenboer som bekrefter å ha mottatt nabovarselet. Ved personlig overlevering vil signatur gjelde som bekreftelse på at varslet er mottatt. Det kan også signeres på at man gir samtykke til tiltaket.

Tiltaket gjelder

Eiendom/ byggested	Gnr.	Bnr.	Festenr.	Seksjonsnr.	Bygningsnr.	Bolignr.	Kommune
	47	17					Nordreisa
	Adresse				Postnr.		Poststed
	Nedre Baisit 3				9152		Sørkjosen

Følgende naboer har mottatt eller fått rek. sending av vedlagte nabovarsel med tilhørende vedlegg:

Nabo-/gjenboereiendom				Eier/fester av nabo-/gjenboereiendom	
Gnr. 47	Bnr. 390	Festenr.	Seksjonsnr.	Eiers/festers navn: Andre Karlsen	Dato sendt e-post
Adresse				Adresse: Nedre Baisit	Kvittering vedlegges
Postnr.	Poststed			Postnr. Poststed	Poststedets reg.nr.

Personlig kvittering for mottatt varsel	Dato	Sign.	Personlig kvittering for samtykke til tiltaket	Dato	Sign.
					Andre Karlsen

Nabo-/gjenboereiendom				Eier/fester av nabo-/gjenboereiendom	
Gnr. 47	Bnr. 314	Festenr.	Seksjonsnr.	Eiers/festers navn: Hans M. Hansen	Dato sendt e-post
Adresse				Adresse: Nedre Baisit 5	Kvittering vedlegges
Postnr.	Poststed			Postnr. 9152 Poststed Sørkjosen.	Poststedets reg.nr.

Personlig kvittering for mottatt varsel	Dato	Sign.	Personlig kvittering for samtykke til tiltaket	Dato	Sign.
	29-16	Hans M Hansen			

Nabo-/gjenboereiendom				Eier/fester av nabo-/gjenboereiendom	
Gnr. 47	Bnr. 41	Festenr.	Seksjonsnr.	Eiers/festers navn: Hella M. Wahlgren	Dato sendt e-post
Adresse				Adresse: Nedre Baisit 6	Kvittering vedlegges
Postnr.	Poststed			Postnr. 9152 Poststed Sørkjosen	Poststedets reg.nr.

Personlig kvittering for mottatt varsel	Dato	Sign.	Personlig kvittering for samtykke til tiltaket	Dato	Sign.
					H. W

Nabo-/gjenboereiendom				Eier/fester av nabo-/gjenboereiendom	
Gnr. 47	Bnr. 2	Festenr.	Seksjonsnr.	Eiers/festers navn: Joda Eiendom	Dato sendt e-post
Adresse				Adresse	Kvittering vedlegges
Postnr.	Poststed			Postnr. Poststed	Poststedets reg.nr.

Personlig kvittering for mottatt varsel	Dato	Sign.	Personlig kvittering for samtykke til tiltaket	Dato	Sign.
			X	29-16	Malermester Løvoll

Nabo-/gjenboereiendom				Eier/fester av nabo-/gjenboereiendom	
Gnr.	Bnr.	Festenr.	Seksjonsnr.	Eiers/festers navn	Dato sendt e-post
Adresse				Adresse	Kvittering vedlegges
Postnr.	Poststed			Postnr. Poststed	Poststedets reg.nr.

Personlig kvittering for mottatt varsel	Dato	Sign.	Personlig kvittering for samtykke til tiltaket	Dato	Sign.

Det er per dags dato innlevert rekommandert sending til ovennevnte adressater.

Samlet antall sendinger: _____ Sign.

Nabovarsel

sendes til berørte naboer og gjenboere

Ved riving skal kreditorer med pengeheftelser i eiendommen varsles, pbl § 21-3

DIREKTORATET FOR BYGGKVALITET

Til (nabo/gjenboer)
Helle M. Wahlgren
Nedre Baisit 6
9152 Sørkjosen

Tiltak på eiendommen:

Gnr.	Bnr.	Festenr.	Seksjonsnr.
47	17		

Eiendommens adresse: Nedre Baisit 3

Postnr.: 9152 Poststed: Sørkjosen

Kommune: Nordreisa

Eier/fester: Idars kvikk Service a/s

Som eier/fester av:

Gnr.	Bnr.	Festenr.	Seksjonsnr.

Eiendommens adresse

Det varsles herved om

- [ ] Nybygg
- [ ] Anlegg
- [ ] Endring av fasade
- [ ] Riving
- [ ] Påbygg/tilbygg
- [ ] Skilt/reklame
- [ ] Innhegning mot veg
- [x] Bruksendring
- [ ] Midlertidig bygning, konstruksjon eller anlegg
- [ ] Antennesystem
- [ ] Oppretting/endring av matrikkelenhet (eiendomsdeling) eller bortfeste
- [ ] Annet

Dispensasjon etter plan- og bygningsloven kapittel 19

- [x] Plan- og bygningsloven med forskrifter
- [ ] Kommunale vedtekter
- [ ] Arealplaner
- [ ] Vegloven

Vedlegg nr. B –

Arealdisponering

Sett kryss for gjeldende plan

- [ ] Arealdel av kommuneplan
- [ ] Reguleringsplan
- [ ] Bebyggelsesplan

Navn på plan

Beskriv nærmere hva nabovarslet gjelder

Begrenset bruk til parkering av ansattes biler for Reisa Bilsenter a/s

Vedlegg nr. Q –

Spørsmål vedrørende nabovarsel rettes til

Foretak/tiltakshaver

Kontaktperson, navn	E-post	Telefon	Mobil

Søknaden kan ses på hjemmeside:
(ikke obligatorisk):

Merknader sendes til

Eventuelle merknader skal være mottatt innen 2 uker etter at dette varsel er sendt.
Ansvarlig søker/tiltakshaver skal sammen med søknad sende innkomne merknader og redegjøre for ev. endringer.

Navn	Postadresse
Postnr. / Poststed	E-post

Vedlegg

Beskrivelse av vedlegg	Gruppe	Nr. fra – til	Ikke relevant
Dispensasjonssøknad/vedtak	B		[ ]
Situasjonsplan	D		[ ]
Tegninger snitt, fasade	E		[ ]
Andre vedlegg	Q		[ ]

Underskrift

Sted	Dato	Underskrift ansvarlig søker eller tiltakshaver
		Helle Wahlgren
		Gjentas med blokkbokstaver

Nabovarsel

sendes til berørte naboer og gjenboere

Ved riving skal kreditorer med pengeheftelser i eiendommen varsles, pbl § 21-3

DIREKTORATET FOR BYGGKVALITET

Til (nabo/gjenboer)
Joda Eiendom
9152 Sørkjosen

Som eier/fester av:

Gnr.	Bnr.	Festenr.	Seksjonsnr.
47	2		

Eiendommens adresse

Tiltak på eiendommen:

Gnr.	Bnr.	Festenr.	Seksjonsnr.
47	17		

Eiendommens adresse: Nedre Baisit 3

Postnr. 9152 Poststed Sørkjosen

Kommune: Nordreisa

Eier/fester: Idar's kvikk Service 9/5

Det varsles herved om

- [ ] Nybygg
- [ ] Anlegg
- [ ] Endring av fasade
- [ ] Riving
- [ ] Påbygg/tilbygg
- [ ] Skilt/reklame
- [ ] Innhegning mot veg
- [x] Bruksendring
- [ ] Midlertidig bygning, konstruksjon eller anlegg
- [ ] Antennesystem
- [ ] Oppretting/endring av matrikkelenhet (eiendomsdeling) eller bortfeste
- [ ] Annet

Dispensasjon etter plan- og bygningsloven kapittel 19

- [x] Plan- og bygningsloven med forskrifter
- [ ] Kommunale vedtekter
- [ ] Arealplaner
- [ ] Vegloven

Vedlegg nr. B –

Arealdisponering

Sett kryss for gjeldende plan

- [ ] Arealdel av kommuneplan
- [ ] Reguleringsplan
- [ ] Bebyggelsesplan

Navn på plan

Beskriv nærmere hva nabovarslet gjelder

Begrenset bruk til parkering av ansattes biler for Reisa Bilsenter 9/5

Vedlegg nr. Q –

Spørsmål vedrørende nabovarsel rettes til

Foretak/tiltakshaver

Kontaktperson, navn	E-post	Telefon	Mobil

Søknaden kan ses på hjemmeside: (ikke obligatorisk):

Merknader sendes til

Eventuelle merknader skal være mottatt innen 2 uker etter at dette varsel er sendt.
Ansvarlig søker/tiltakshaver skal sammen med søknad sende innkomne merknader og redegjøre for ev. endringer.

Navn	Postadresse
Postnr. Poststed	E-post

Vedlegg

Beskrivelse av vedlegg	Gruppe	Nr. fra – til	Ikke relevant
Dispensasjonssøknad/vedtak	B		
Situasjonsplan	D		
Tegninger snitt, fasade	E		
Andre vedlegg	Q		

Underskrift

Sted	Dato	Underskrift ansvarlig søker/tiltakshaver
Sørkjosen	21/9-16	Malermester Løvoll
		Gjentas med blokkbokstaver

1:500

16.09.2016

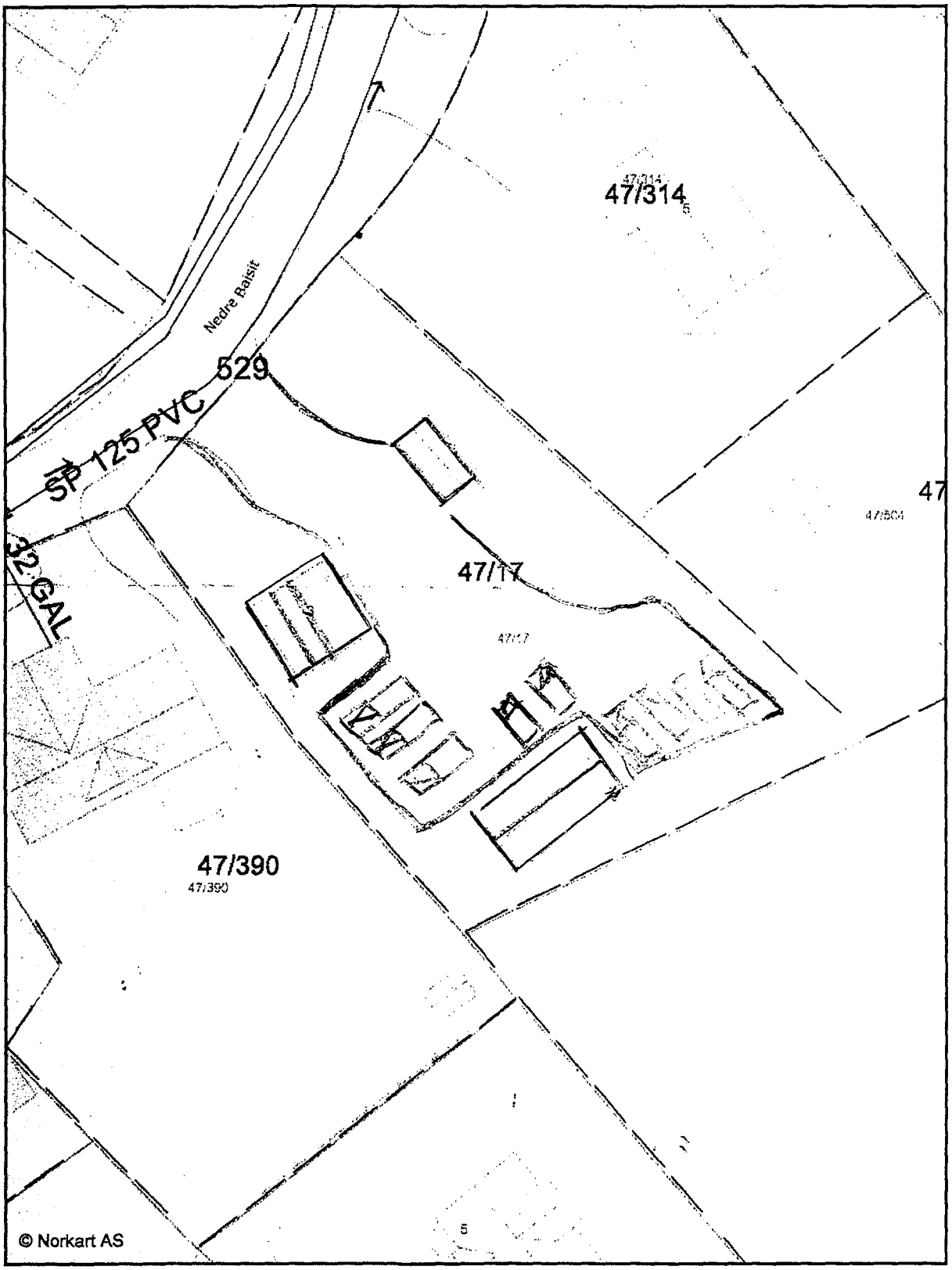

Idar/s Kvikk Service a/s
9151 Storslett

Merknad til mottatt nabovarsel.

Nedre Baisit 3 Sørkjosen v. Idar/s Kvikk Service a/s søker om dispensasjon etter plan og bygningsloven med forskrifter for eiendommen 47/17

Det fremgår her at det søkes om bruksendring av eiendommen.

Det planlegges at det skal tilrettelegges for parkering av de ansattes biler til Reisa bilsenter v. Idar Langstrand. Det vil i praksis bli en parkeringsplass mitt i et rolig boligområde.

Dette vil medføre mye ekstra trafikk og støy. Økende trafikk vil være en stor ulempe for beboere i boligfeltet. Herav flere familier med til sammen 8 små barn. Trafikksikkerheten vil bli redusert.
Bomiljøet i Nedre Baisit vil bli sterkt forringet.

Som nærmeste naboer til eiendommen Nedre Baisit 3 kan vi ikke akseptere at det gies dispensasjon for bruksendring av eiendommen 47/17

Parkering av en rekke biler på denne eiendommen vil være til stor sjenanse for oss .
Med en «parkeringsplass» som næremeste nabo vil det medføre at verdien av våre eiendommer blir sterkt redusert.

Med dette som grunnlag går vi i mot at det gies dispensasjon/bruksendring av boligeiendommen 47/17.

Sørkjosen 28.09.2016

Med hilsen

Hans og Ann-Mari Hansen
Nedre Baisit 5
9152 Sørkjosen

Andre Karlsen og Rita Toresen
Nedre Baisit 1
9152 Sørkjosen

Kopi til Nordreisa kommune
Sektor for drift og utvikling
9151 Storslett


Målestokk 1:1200
Omsøkt eiendom 47/17

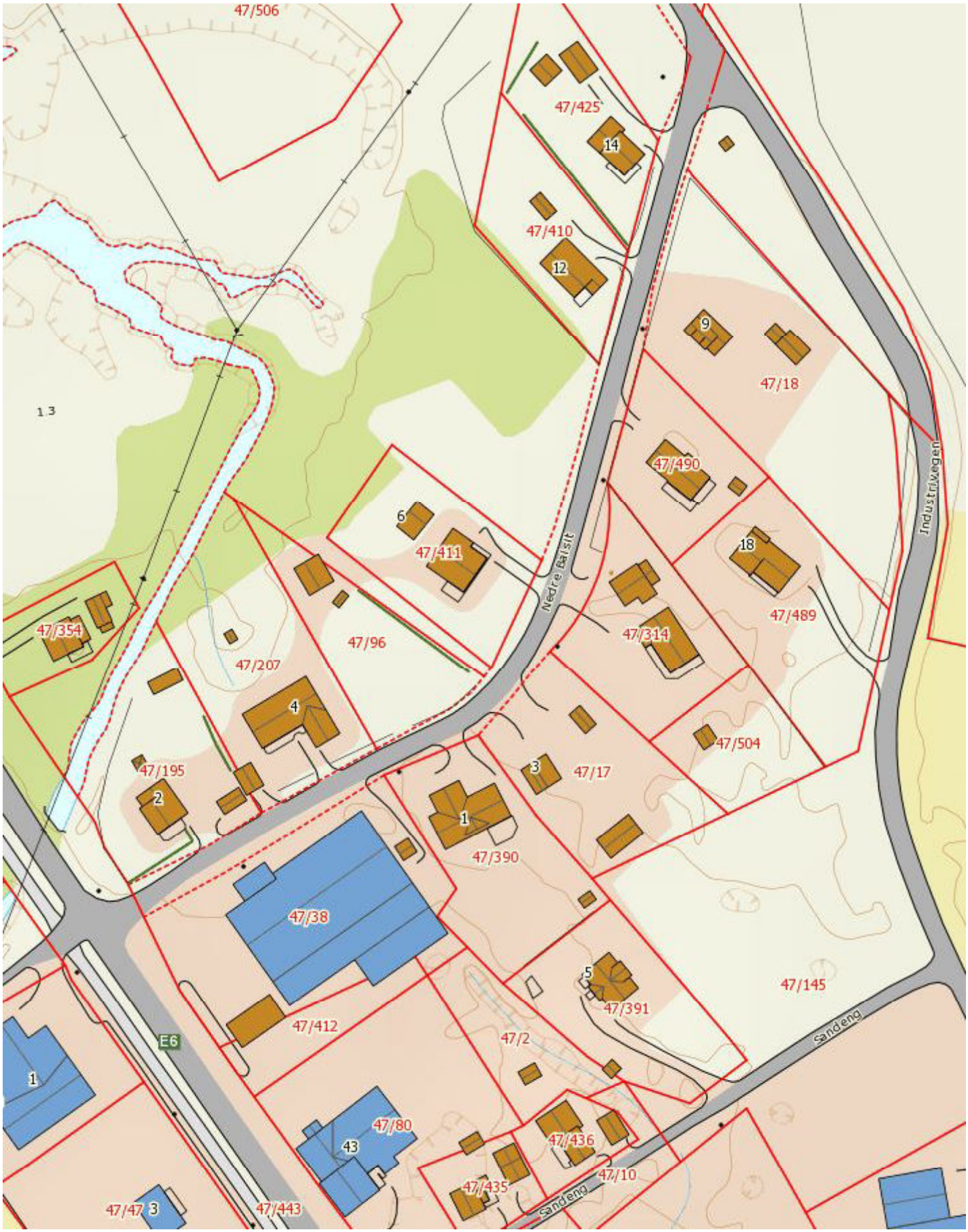
47/506
47/425
14
47/410
12
9
47/18
1.3
47/490
6
47/411
18
Nedre Balsit
Industrivegen
47/489
47/354
47/314
47/96
47/207
4
47/504
47/195
3
47/17
2
1
47/390
47/38
5
47/145
47/391
47/412
E6
47/2
Sandeng
1
47/80
43
47/436
47/10
47/435
Sandeng
47/47
3
47/443

Nordreisa kommune

Arkivsaknr: 2016/1222-19
Arkiv:
Saksbehandler: Ruth Uhlving
Dato: 14.11.2016

Saksfremlegg

Utvalgssak	Utvalgsnavn	Møtedato
39/16	Nordreisa oppvekst- og kulturutvalg	23.11.2016
59/16	Nordreisa miljø-, plan og utviklingsutvalg	24.11.2016

Kommunedelplan for idrett, friluftsliv, fysisk aktivitet og bygging av anlegg 2017-2020

Vedlegg
1 Kommunedelplan for idrett, friluftsliv, fysisk aktivitet Nordreisa kommune 2017-2020

Rådmannens innstilling

- Nordreisa kommune vedtar vedlagte forslag «Kommunedelplan for idrett, friluftsliv, fysisk aktivitet og bygging av anlegg 2017-2020»
- Økning av tilskuddsposten til bygging av anlegg legges inn som ønsket tiltak i kommunens budsjett fra 2018.
- Planens handlingsprogram for bygging av anlegg rulleres hvert år i planperioden.

Saksopplysninger

Denne planen viderefører «Kommunedelplan anlegg og områder for idrett og fysisk aktivitet med handlingsprogram for bygging av anlegg og kulturbygg 2012-2015». Planen skal tilfredsstille Kulturdepartementets krav om plan i forhold til søknader om spillemidler til anlegg.

Målsettinger for idretts- og friluftspolitikk samt målsettinger om frivillighet fra Kommuneplanens samfunnsdel (2012-2025) er innarbeidet i planen. Det gjelder også målsettinger om friluftsliv fra Troms fylkeskommunes Regional plan for friluftsliv, vilt og innlandsfisk 2016-2027.

Planen er delt opp i 15 kapitler der kapitel 1 – 8 beskriver bakgrunn, utvikling, planprosess og nåsituasjonen. Kapitel 9 – 12 inneholder målsetting, behov og ønsker om nye tiltak og anlegg samt handlingsprogrammet. I kapitel 13 og 14 er status over eksisterende anlegg og noe om aktivitet. I det siste kapitlet er listet opp innspill og merknader som kom inn i forbindelse med høring.

Kommunen har vedtatt å gi tilskudd til de spillemiddelanleggene som er listet opp i planens handlingsprogram. Tilskuddene utbetales fra en budsjettpost som i 2016 er på kr 126 000, i henhold til prioriteringsrekkefølgen som behandles hvert år. Med de vedtatte tilsagnene er det et langt etterslep som medfører at budsjettposten er disponert til år 2034. Det må derfor være et mål å øke denne budsjettposten fra 2018.

Planprosess

Varsel om oppstart av planarbeidet ble kunngjort på kommunens hjemmeside 1. juni 2016 med frist 1. juli for å komme med innspill. Kommunen mottok ingen innspill.
Høringsutkast ble sendt ut 11. oktober til idrettslag, friluftsorganisasjoner, grendehus, grendelag og flere, tilsammen 49 adressater med fire ukers frist for innspill. Planen ble samtidig kunngjort på kommunens hjemmeside og lagt tilgjengelig på servicetorget og biblioteket. Det kom inn 13 innspill som er listet opp i planens siste kapitel. Innspillene er tatt til etterretning og innarbeidet i planen.

Vurdering

Planen er en videreføring av tidligere kommunedelplan og er et viktig styringsdokument for kommunen.






Kommunedelplan for idrett, friluftsliv, fysisk aktivitet og bygging av anlegg 2017-2020

Nordreisa kommune

Postadresse:
Postboks 174
9156 Storslett
E-post:
postmottak@nordreisa.kommune.no

Besøksadresse:
Sentrum 17

www.nordreisa.kommune.no

Telefon: 77 58 80 00

Bankkonto: 4740 05 03954

Organisasjonsnr: 943 350 833

Kommunedelplan for idrett, friluftsliv, fysisk aktivitet og bygging av anlegg 2017-2020

1. Innholdsfortegnelse

2. Innledning og bakgrunn for planen 5
2.1. Målgrupper 5
2.2. Definisjoner 5
3. Utviklingstrekk i kommunen (kommuneplanens samfunnsdel) 6
4. Kommunens idretts- og friluftspolitikk 7
5. Resultatvurdering av forrige plan 9
6. Forhold til andre deler av kommuneplanen 9
7. Planprosessen 9
8. Beskrivelse av nåsituasjonen for kommunen 10
8.1. Idretts- og aktivitetsanlegg 10
8.1.1. Skiløyper 10
8.1.2. Ski(leik)anlegg 10
8.1.3. Hoppbakker 10
8.1.4. Anlegg for skøyter 10
8.1.5. Fotballbaner 10
8.1.6. Hallidretter 11
8.1.7. Friidrettsanlegg 11
8.1.8. Skytebaner 11
8.1.9. Anlegg motorsport 11
8.1.10. Anlegg hestesport 11
8.1.11. Orienteringskart 11
8.1.12. Svømmehall 11
8.1.13. Uteområder ved skoler og barnehager 12
8.1.14. Nærmiljøanlegg 12
8.1.15. Tilrettelegging for funksjonshemmede 12
8.1.16. Anlegg for friluftsliv 12
8.1.17. Treningssentre og styrketrening 12
8.1.18. Klatrevegg 12
8.1.19. Gymnastikksaler 13

8.1.20. Hundesport 13
8.2. Kulturbygg og grendehus 13
8.2.1. Hamneidet – Rotsund - Havnnes 13
8.2.2. Sørkjosen 13
8.2.3. Storslett 13
8.2.4. Snemyr - Kjelleren 13
8.2.5. Sappen 13
8.2.6. Storvik 14
8.2.7. Oksfjord 14
8.3. Aktivitet 14
8.4. Stier og løyper, natur- og friluftsområder 14
9. Målsetting for anleggsbygging 15
9.1. Delmål 15
9.2. Kommunale tilskudd til bygging av anlegg og kulturbygg 15
10. Vurdering av aktivitet og fremtidige behov 17
10.1. Behov og ønsker i henhold til statusbeskrivelse av anleggssituasjonen 17
10.2. Større anlegg og anlegg som er og kan bli aktuelle for søknad om spillemidler 17
10.3. Friluftsanlegg, utbedring av kulturbygg samt mindre anlegg 19
11. Handlingsprogram for anlegg og planlagt gjennomføring 20
11.1. Kulturbygg 20
11.2. Idrettsanlegg og nærmiljøanlegg 20
11.3. Anlegg for friluftsliv 21
12. Langsiktig del 21
13. Kart 22
14. Anlegg og aktivitet 28
14.1. Anleggsoversikt 28
14.2. Kulturbygg 32
14.3. Organiserte aktiviteter i idrettslag 35
15. Merknadsbehandling 36
15.1. Merknader/innspill til høring og offentlig ettersyn 36
15.1.1. Reinrosa 4H (13.10.2016) 36
15.1.2. Nordreisa skytterlag (19.10.2016) 36
15.1.3. Nordreisa hundekjørerlag (1.11.2016) 36
15.1.4. Beate Brostrøm (3.11.2016) 36
15.1.5. Rotsundelv samfunnshus (3.11.2016) 37
15.1.6. Rotsund skytterlag (4.11.2016) 37

15.1.7. Nordreisa revmatikerforening (7.11.2016) 37
15.1.8. Norsk friidrett Troms (8.11.2016) 38
15.1.9. Nordreisa idrettsråd (2.11.2016) 39
15.1.10. Nordreisa IL (9.11.2016) 39
15.1.11. Nord-Troms Friluftsråd (9.11.2016) 40
15.1.12. Troms fylkeskommune (8.11.2016) 41
15.1.13. Rytttersportklubben NOR (7.11.2016) 42

2. Innledning og bakgrunn for planen

Nordreisa kommune har stor og allsidig aktivitet i frivillige idretts- og friluftsorganisasjoner. Det drives mye god aktivitet på dugnad og for små midler. Det er sterke tradisjoner for turer og friluftsliv blant kommunens befolkning, og muligheter for fysisk aktivitet og friluftsliv er en svært viktig trivselsfaktor.

Denne planen viderefører «Kommunedelplan anlegg og områder for idrett og fysisk aktivitet med handlingsprogram for bygging av anlegg og kulturbygg 2012 – 2015». Planen skal tilfredsstille Kulturdepartementets krav om plan i forhold til søknader om spillemidler til anlegg.

Planen er delt opp i flere kapitler. De første kapitlene omhandler målgrupper, overordnede målsettinger og forhold til andre planer. I kapitel 8 beskrives nåsituasjonen. Kapitel 9 og 10 inneholder målsetting samt behov, ønsker og nye tiltak. I kapitel 11 er handlingsprogrammet.

Handlingsprogrammet søkes innarbeidet i kommunens budsjett for 2018 og økonomiplan for 2018 – 2021.

2.1. Målgrupper

Nordreisa kommune ønsker å arbeide for at alle skal kunne drive fysisk aktivitet ut fra sine ønsker, forutsetninger og behov i nærheten av der de bor. Ut fra dette er hele befolkningen målgruppe.

2.2. Definisjoner

I Kulturdepartementets veileder «Kommunal planlegging for idrett og fysisk aktivitet» (2014) er begrepene definert slik:

Idrett: Aktivitet i form av trening, eller konkurranse i den organiserte idretten.

Fysisk aktivitet: Egenorganiserte trenings- og mosjonsaktiviteter, herunder friluftsliv og aktiviteter preget av lek.

Friluftsliv: Opphold og fysisk aktivitet i friluft, i fritiden, med sikte på miljøforandring og naturopplevelser.

Idrettsanlegg deles inn i to grupper som er aktuelle for denne planen:

Nærmiljøanlegg: Anlegg eller områder tilrettelagt for egenorganisert fysisk aktivitet, hovedsakelig beliggende i tilknytning til bo- og/eller oppholdsområder. Med nærmiljøanlegg menes kun utendørsanlegg. Nærmiljøanlegg skal ikke utformes for å dekke behovet for anlegg til organisert idrettsaktivitet eller ordinær konkurranseidrett.

Ordinære idrettsanlegg: Tilskuddsberettigede anlegg som framgår av Kulturdepartementets publikasjon *Bestemmelser om tilskudd til anlegg for idrett og fysisk aktivitet*. De tekniske krav til mål og utforming av anleggene tar utgangspunkt i konkurransereglene til det enkelte særforbund.

Frilufts- og friområder: Fellesbetegnelse på grønne områder som er tilgjengelige for allmennhetens frie ferdsel. Friluftsområder er store, oftest uregulerte områder som omfattes av allemannsretten. Områdene benyttes til turliv, jakt, fiske, fysisk aktivitet og trening. I reguleringsplansammenheng kan arealformål (LNFR) deles inn i underformål (friluftslivsområder) og kombineres med hensynssoner, både på land og i sjø og i vassdrag.

Kulturbygg er fellesbenevnelse for samfunnshus, kulturhus, grendehus, allaktivitetshus og organisasjonseide forsamlingshus. Det er lokaler og bygg som gir rom for ulik kulturell virksomhet, som møte- og forsamlingsvirksomhet, egenaktivitet og formidling av kunst og kultur.

3. Utviklingstrekk i kommunen (kommuneplanens samfunnsdel)

Per 1. januar 2016 er det 4895 innbyggere i Nordreisa kommune. De siste 50 årene har det vært en betydelig folketilvekst i Nordreisa. Foreløpig folketallstopp kom i 1996 (4919 innbyggere). Etter utvidelsen av kommunen i 1972 og 1982, er det stor netto innflytting og fødselsoverskudd som er grunnlaget for at Nordreisa ser ut som i dag.

Det har vært fødselsoverskudd i Nordreisa gjennomsnittlig både på 70-tallet, 80-tallet og 90-tallet. De første 10 årene av 2000-tallet, og frem til i dag, har det, gjennomsnittlig sett, vært et lite fødselsunderskudd i Nordreisa.

I framskrivningene mot 2040 forventes det en økning i folketallet i kommunen. Den største økningen er av pensjonister og eldre (67+), fra 17,1 % av totalt folketall per 1. kvartal i 2016 til cirka 24 % i 2040. Samtidig anslås en reduksjon av andelen arbeidstakere (16-66 år) fra 64 % i 2016 til 58 % i 2040 – i rene tall cirka 530 flere alderspensjonister og 160 færre arbeidstakere.

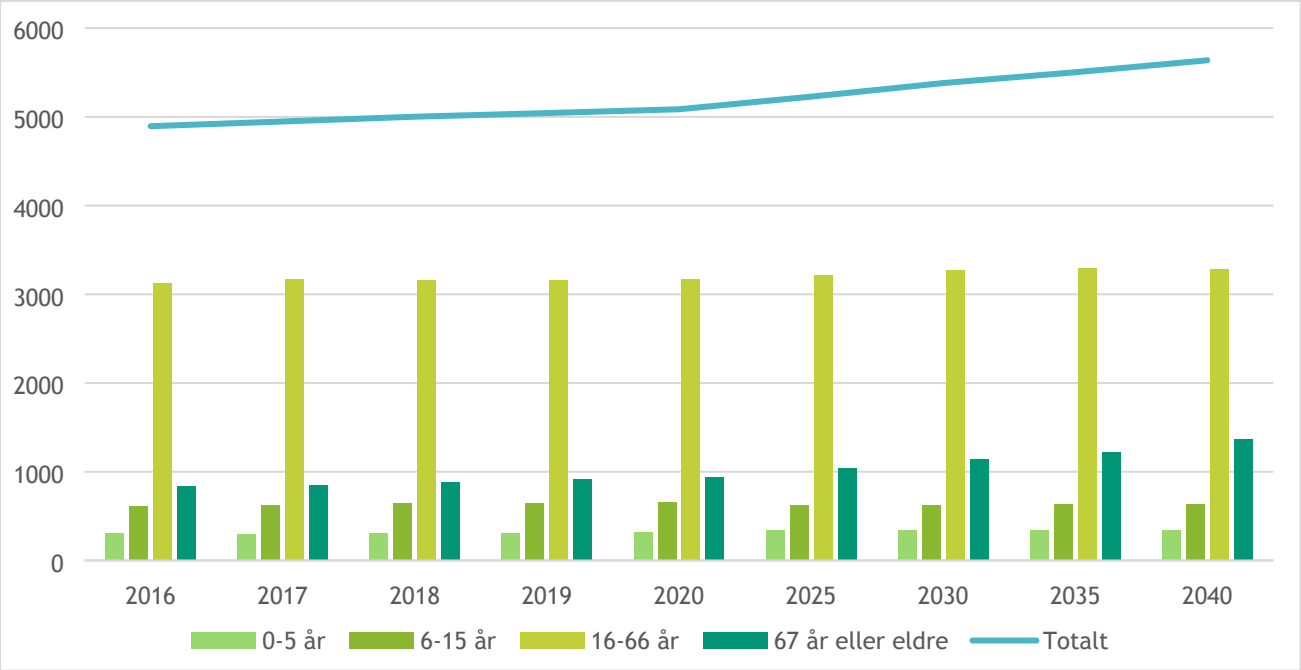

Figur 1: Framskrevet folkemengde i Nordreisa kommune 2016-2040 (SSBs alternativ MMMM).

4. Kommunens idretts- og friluftspolitikk

Kommunens idretts- og friluftspolitikk er forankret i kommuneplanens samfunnsdel (2012-2025) med hoved og delmål for ulike tema.

Folkehelse

Nordreisa kommune skal være pådriver og jobbe aktivt med forebyggende og helsefremmende aktiviteter for hele befolkningen.

Delmål:

- Nordreisa kommunes tjenestetilbud og helsetjenester skal dreies mot mer forebyggende og helsefremmende fremfor behandlende.
- Nordreisa kommune skal ha god kunnskap om befolkningens helse og de utfordringer som finnes gjennom helseprofiler.
- Nordreisa kommunes befolkning skal ha tilbud om veiledning i forhold til kosthold/ernæring, fysisk aktivitet, rus og psykisk helse.
- Nordreisa kommune skal ha fokus på forebyggende barnevern rettet mot barnehager og skoler.
- Nordreisa kommune skal styrke skole-helsetjenesten og lavterskeltilbudet til barn og unge for å fremme fysisk og psykisk helse og forebygge sykdom og skade.
- Nordreisa kommune skal legge til rette for turløyper og turalternativer i hele kommunen. En del av disse skal være universelt utformet. (Jfr Norsk Standard NS 11005:2011 Universell utforming av opparbeidete uteområder, krav og anbefalinger.)
- Nordreisa kommune skal ha kultur-aktiviteter som favner bredt og sikrer inkludering.
- Nordreisa kommune skal ha gode lekeområder for barn og unge i alle boligområder og en sammenhengende og funksjonell grønnstruktur og løypenett som binder friluftsområder og byggeområder sammen.
- I Nordreisa kommune skal alle ha tilgang til idrettslig aktivitet eller annen organisert fysisk trening og finne tilrettelagte tilbud som passer til deres nivå og forutsetninger.
- Nordreisa kommune skal ha en sikker og trygg skolevei for barn og unge.
- I Nordreisa kommune skal alle nye bygg og ny infrastruktur være universelt utformet.
- Nordreisa kommune skal i løpet av planperioden lage retningslinjer for universell utforming.

Frivillighet

Nordreisa vil at frivillige lag og foreninger skal være en viktig ressurs i samfunnsutviklingen, og kommunen ønsker å støtte opp om dette.

Delmål:

- Nordreisa kommune skal være en aktiv samarbeidspartner for å støtte den unike ressursen som frivillige lag og foreninger representerer gjennom idealisme, engasjement, dugnadsånd og forutsigbart samarbeid.
- Nordreisa kommune skal bidra med kompetanse og legge til rette for både anleggsutvikling og planlegging.
- Nordreisa kommune skal støtte opp om idrettsarrangement, rusfrie arrangement for unge, festivaler og andre kulturtilbud.
- I Nordreisa kommune skal alle ha lik rett til å dyrke sine interesser og sin identitet uavhengig av økonomi, alder og funksjonsnivå.

Friluftsliv

Troms fylkeskommunes Regional plan for friluftsliv, vilt og innlandsfisk 2016-2027 skal legges til grunn for regional, kommunal og statlig planlegging og virksomhet i fylket jf pbl § 8-2.

Planens målsettinger for friluftsliv, friluftslivsområder, fysisk tilrettelegging og friluftsaktiviteter og -opplevelser:

- Alle i Troms skal ha mulighet og kunnskap til å drive friluftsliv som positiv aktivitet for helse og trivsel.
- Attraktive og varierte områder av verdi for friluftslivet skal sikres og forvaltes slik at de blir ivaretatt for framtidige friluftslivsaktiviteter i Troms.
- I Troms skal det være varierte og tilrettelagte friluftslivsområder for ferdsel og opphold nær der folk bor.
- Innbyggerne i Troms skal ha mulighet til å utøve friluftsliv i nærmiljøet og i naturen ellers.
- I Troms skal unik natur og spennende kulturminner motivere både innbyggere og tilreisende til friluftsliv.

5. Resultatvurdering av forrige plan

Det har vært noen mindre endringer i aktivitetsnivået i idrettslagene de siste årene. Nordreisa il har startet idrettsskole for barn som fast tilbud og de har startet friidrettsgruppe. Innebandyklubben har ikke lenger aktivitet. Det har skjedd stor økning i tilrettelegging og aktivitet innen friluftsliv. Tilretteleggingen har medført økt uorganisert aktivitet. I tillegg har kommunen blitt med i det oppstartede Nord-Troms friluftsråd, og Nord-Troms turlag er stiftet som et lokallag i Den norske turistforening. Turlaget arrangerer blant annet organiserte fellesturer.

Handlingsprogrammet har blitt revidert hvert år i planperioden og dannet grunnlaget for den årlige prioriteringen av spillemiddelsøknadene. Nye anlegg har også blitt rullert inn i handlingsprogrammet i perioden.

Kommunens tilskudd til bygging av idrettsanlegg har blitt redusert. Det har medført enda lenger ventetid på utbetaling til de ulike anleggene. Dersom prinsippvedtaket om at kommunen gir tilskudd til anleggsbygging tilsvarende halvparten av spillemiddeltilskuddet skal opprettholdes, vil det i planperioden 2017 - 2020 bli helt nødvendig å bevilge ekstra midler til flere store anlegg som er under planlegging.

6. Forhold til andre deler av kommuneplanen

I kommuneplanens arealdel (2014-2026) er det avsatt følgende arealer med formål idrettsanlegg:

B-kode	Navn	Formål	Status	Hva
BIA 1	Oksfjordhamn	Idrettsanlegg (1400)	Framtidig	Skileik - framtidig
BIA 2	Oksfjorddalen	Idrettsanlegg (1400)	Nåværende	Alpinanlegg - framtidig
BIA 3	Oksfjordhamn	Idrettsanlegg (1400)	Nåværende	Lysløype
BIA 4	Ravelseidet	Idrettsanlegg (1400)	Nåværende	Fotball grusbane
BIA 5	Rotsunddalen	Idrettsanlegg (1400)	Nåværende	Skytebane
BIA 6	Saga	Idrettsanlegg (1400)	Framtidig	Skiskytterarena
BIA 7	Saga	Idrettsanlegg (1400)	Framtidig	Skistadion
BIA 8	Storslett øst	Idrettsanlegg (1400)	Framtidig	Travbane
BIA 9	Tømmernes	Idrettsanlegg (1400)	Nåværende	Ridesenter

7. Planprosessen

Varsel om oppstart av planarbeidet ble gjort på kommunens nettside 1. juni 2016:

«Nordreisa kommune varsler oppstart av planarbeid for "Kommunedelplan for anlegg og områder for idrett og fysisk aktivitet med handlingsprogram for bygging av anlegg 2017 - 2020". Formålet med planen er framtidig tilrettelegging og bygging/rehabilitering av anlegg for idrett, fysisk aktivitet og kulturbygg. Vi ønsker innspill til behov for utbedring av eksisterende anlegg og eventuelt nye anlegg og tilrettelegginger innen idrett, friluftsliv og fysisk aktivitet samt kulturbygg, grendehus og lignende.»

Frist for innspill var satt til 1. juli 2016. Kommunen mottok ingen innspill.

Høringsutkast til planen ble 11. oktober 2016 sendt ut til idrettslag, friluftsorganisasjoner, grendehus, grendelag og flere, tilsammen 49 adressater med fire ukers frist for innspill. Høringsfristen var satt til 8. november 2016. Planen ble samtidig kunngjort på kommunens hjemmeside og lagt tilgjengelig på servicetorget og biblioteket.

Ved høringsfristen utløp hadde vi fått 13 innspill.

8. Beskrivelse av nåsituasjonen for kommunen

8.1. Idretts- og aktivitetsanlegg

Totalt sett må anleggssituasjonen i kommunen sies å være god. Vi har mange typer anlegg, og alle bygder i kommunen har et idretts-/aktivitetsanlegg og/eller grendehus. Noen anlegg trenger opprusting. Det gjelder spesielt anlegg med lav bruksfrekvens der eierne ikke prioriterer vedlikehold/oppgradering.

Anleggene må sies å være godt fordelt på hele kommunen. Kommunen eier idrettshallen og svømmehallen, samt gymnastikksalene i følgende skolebygg: Rotsundelv, Sørkjosen og Storslett. Kommunen eier også noen utendørs anlegg i tilknytning til de samme skolene. Resten av bygg og anlegg – det vil si de aller fleste – eies av lag, foreninger, andelslag og AS.

8.1.1. Skiløyper

Kommunen har nå til sammen ca 26 km lysløype. Det er lysløyper i de fleste bygdene i kommunen, unntatt i Reisadalen. Til sammen er det i Saga 20 km løypenett, samt at man med utgangspunkt fra Saga kan gå en 30 km løypetrasé rundt Krakenes. I tillegg kjøres det opp skiløyper i sentrumsområdene på Storslett. Totalt sett er det et svært godt tilbud av ski- og lysløyper for kommunens befolkning til trening og rekreasjon. Nye krav til langrennsanlegg i konkurransesammenheng har medført behov for endringer ved selve stadionanlegget i Saga. Ski- og skiskyttergruppa i Nordreisa il er nå i en planleggingsfase for ny og bedre stadion i tilknytning til skihuset som ble ferdig i 2016.

8.1.2. Ski(leik)anlegg

I kommunen er det interesse for snøbrett og telemarkskjøring, aktiviteter som drives med lite organisering og som appellerer spesielt til ungdom. Mange driver disse aktivitetene i løssnø utenom anlegg, men det også behov for tilrettelagte anlegg med lyspunkt og for eksempel en halfpipe. Når det er gode snøforhold lages det småanlegg ved hoppbakken på Storslett.

8.1.3. Hoppbakker

Det er stor bakke ved anlegget på Storslett og mindre hoppbakker i Bakkeby og Rotsundelv. Det er ikke registrert aktivitet i noen av disse bakkene de siste årene, og det er ikke meldt inn noen nye behov.

8.1.4. Anlegg for skøyter

Fotballøkka i boligområdet på Høgegga og to baner (en for ishockey/kunstløp og en for lengdeløp) ved Rotsundelv skole islegges om vinteren. Det kan være aktuelt/ønskelig å islegge flere slike flater i form av nærmiljøanlegg. I snøfattige deler av vinteren kan det være brukbare forhold for skøyter på flere vann i kommunen.

8.1.5. Fotballbaner

Kommunen har en kunstgressbane med flombelysning (Ymber arena), en gressbane og fire store grusbaner som kan brukes til kamper på kretsnivå. Det er ballbinger ved Storslett skole, ved Oksfjord oppvekstsenter og ved Rotsundelv skole. Det er dessuten flere fotballbaner i form av mindre nærmiljøanlegg, både i boligfeltområder i Storslett og Sørkjosen, og i noen bygder. Det er ønske om kunstgressbane for 7'er fotball ved Storslett skole, og det planlegges rehabilitering av kunstgresset på Ymber arena. Totalt sett er anleggssituasjonen for fotball ganske god, men det kan være aktuelt med flere småanlegg/løkker/binger med kunstgress. Det er også ønske om fotballhall. Noen av de eldre grusbanene brukes lite og er til dels dårlig vedlikeholdt.

8.1.6. Hallidretter

Nordreisahallen får nytt idrettsgulv i 2016 og det gir gode muligheter for håndball og innebandy. Det er stor aktivitet i håndball, men for tiden ikke innebandy.

8.1.7. Friidrettsanlegg

Sentralidrettsanlegget på Storslett er delvis utbygd som friidrettsanlegg, og betraktes som et delanlegg for friidrett, og er delvis tilrettelagt for friidrett. Anlegget er i dårlig forfatning og er ikke tilrettelagt for alle friidrettens øvelser, slik den fremstår i dag. Det er ingen muligheter til å drive med spyd, diskos og sleggekast – da indre bane består av kunstgress. Det er heller ikke opparbeidet alternative løsninger for disse friidrettsøvelsene på anlegget.

Sentralidrettsanlegget trenger opprustning og dette er planlagt ut fra nylig igangsatt friidrettsaktivitet i regi av Nordreisa il. Anlegget planlegges opprustet med fast banedekke for friidrett, med tilhørende fasiliteter for lengde, tresteg, høyde og stav, samt kulestøt. Øvrige kastøvelser må tilrettelegges i tilknytning til eksisterende naturgressbaner.

Øvrig aktivitet er årlige idrettsmerkeprøver på Storslett og skolearrangement (idrettsdager, Tinestafetten med mer).

8.1.8. Skytebaner

Skyteaktiviteter foregår hovedsakelig på banene i Kjellerskogen samt noe i Rotsundelv. Miniatyrskytebanen i idrettshallen har elektroniske skiver og fungerer greit, men det er ønsker om en større innendørs bane. Det er planer om innendørs skytebane i kjelleren både i Rotsundelv samfunnshus og i Kjelderen samfunnshus. I Kjellerskogen er det anlegg for både baneskyting, lerdueskyting og elgbane samt baner for motor- og scootercross. Pistolskytebanen er ikke fullført. Samlokaliseringen med flere støyende aktiviteter i samme område er svært bra.

8.1.9. Anlegg motorsport

Det er stor interesse for motorsport i kommunen. Kjellerskogen flerbrukssenter for skyting og motorsport er godkjent som område for dette, og forholdene for motorsport er gode. Det er ønske om videreutvikling av motoranlegget med toalett og servicebygg.

8.1.10. Anlegg hestesport

Nordreisa rideklubb sin ridehall og utendørs ridebane på Tømmernes gir ridesporten gode muligheter hele året. Stallen i ridehallen har nylig blitt rehabilitert og utvidet (2016) slik at anlegget fungerer bra. Men kapasiteten på ridehallen er sprengt. Ryttersportklubben NOR har meldt inn behov for ridebaner av internasjonal standard, klubblokale, gjestestaller og –paddocker samt lagringsplass og parkeringsplasser. Det foregår også travsport og kjøring med hest, og det har lenge vært ønske om å etablere en travbane.

8.1.11. Orienteringskart

I kommunen finnes 15 orienteringskart i tillegg til flere skolegårdskart og instruksjonskart. Kartene dekker områder spredt rundt i kommunen. Det pågår arbeid med oppgradering av flere kart (to stykker ferdig i 2016), og dette vil også være et kontinuerlig behov framover.

8.1.12. Svømmehall

Kommunens eneste svømmehall ligger på Storslett og. Det er sterkt behov for rehabilitering av bassenget som er bygget i 1972. Det er ønskelig med bedre tilrettelegging og utvidelse av aktivitetsmulighetene med bl.a. vannsklie samt større bassengdybde, eventuelt å bygge et nytt

anlegg. Det lille varmtvannsbassenget på Sonjatun dekker heller ikke behovet, og nytt varmtvannsbasseng bør innarbeides i planer for nytt svømmeanlegg.

8.1.13. Uteområder ved skoler og barnehager

Disse områdene er viktige faktorer for lek- og idrettsaktiviteter rundt om i kommunen. Godt utstyrte leke- og aktivitetsområder ved skolene og i barnehagene er en betingelse for utvikling av et godt idretts- og aktivitetsmiljø. Uteområdet ved Storslett skole er nå under bygging og utvikling, og dette arbeidet bør fortsette i flere byggetrinn med blant annet en kunstgress fotballbane. Ved flere barnehager er det dessuten ønskelig med større areal til uteområde.

8.1.14. Nærmiljøanlegg

I tråd med sentralt vedtatte retningslinjer og stimuleringstiltak bør det satses mer på nærmiljøanlegg i tida framover. Dette bør være et ansvar både for grendeutvalg og andre lag og foreninger. Anleggsplanene bør så langt det er mulig samordnes med skoler, barnehager og ordinære idrettsanlegg. Videre utvikling/utbygging av leke- og aktivitetsområder i boligområdene er også aktuelt og ønskelig.

8.1.15. Tilrettelegging for funksjonshemmede

Tilgjengeligheten for funksjonshemmede til idrettsanleggene i kommunen er generelt bra. I de to sikrede friluftsområdene, Kvænnes og Goppa, har det de siste årene blitt gjort store tilretteleggingstiltak, også for funksjonshemmede. Det er ønskelig med tilrettelegging i flere friluftsanlegg og -områder. Tilrettelagt fiskeplass finnes ved Josvannet i Reisadalen. I tillegg har Nordreisa handikapforening tatt initiativ til en fiskeplass og grillhytte på Kågen i Skjervøy kommune. Det viktig at de det gjelder fremmer sine behov og ønsker.

8.1.16. Anlegg for friluftsliv

Generelt er det svært gode muligheter for friluftsliv i hele kommunen. - Det er god plass og naturen er variert. Friluftsliv kan derfor drives i stor utstrekning uten noen form for tilrettelegging. Hovedmål for videre tilrettelegging bør derfor være å gjøre naturen mere tilgjengelig for grupper av befolkningen som nå driver lite aktivitet og friluftsliv.

I de to statlig sikrede friluftsområdene, Kvænnes og Goppa, har det blitt gjort omfattende tilretteleggingstiltak som har ført til stor økning i bruken. Et område i Saga er nå under sikring.

Det har blitt gjort mye arbeid med å sette opp informasjonstavler ved mange startpunkt for turstier rundt i kommunen.

Nord-Troms friluftsråd arbeider med merking av turstier. Gode hjelpemidler for å fremme friluftsliv er friluftsrådets turkart (2016) og nettstedene www.ut.no, www.utinord.no og www.reisa-nasjonalpark.no.

8.1.17. Treningssentre og styrketrening

Det er to private treningssentre på Storslett, og begge har stor aktivitet og er mye benyttet. Styrketreningsrommet i idrettshallen benyttes av mennesker med psykiske lidelser samt til trim for kommunalt ansatte. Dette rommet er også tilgjengelig for utleie til brukere over 16 år.

8.1.18. Klatrevegg

Det finnes litt tilrettelegging for klatring på en vegg i gymsalen på Nordreisa videregående skole, men det er ønskelig med en ordentlig klatrevegg. Idrettshallen har stor nok vegghøyde og er derfor en mulighet.

8.1.19. Gymnastikksaler

Det er syv gymnastikksaler i nåværende og tidligere skolebygg, samt sal i grendehusene på Havnnes, i Oksfjord og i Kjelderen. Disse salene samt salen på Nordreisa videregående skole, skulle dekke behovet for trim og trening.

8.1.20. Hundesport

I kommunen er aktive miljø både med hundekjøring og jakthund. Per 2016 brukes flere områder til hundekjøring. Det er ønske om tilrettelegging for hundekjøring i Bergskogen.

Det er etablert et treningsområde for jakthunder fra Potka til Liland. Innenfor dette området er det gitt dispensasjon fra båndtvangsreglene for å kunne trene hunder i perioden 25. juli til 20. august.

8.2. Kulturbygg og grendehus

Oversikt over alle kulturbygg i kommunen finnes i kapitel 14.

Etter åpningen av Halti i 2015 har kommunesenteret som også er regionsenter, omsider fått den lenge etterlengtede storstua med gode forhold for kino, teater, konserter, konferanser og utstillinger. I alle øvrige deler av kommunen er det egne grendehus og/eller skolebygg der bygdas befolkning kan samles. Tilstanden for disse byggene er svært variabel, men flere har blitt opprustet og oppgradert i de senere år, blant annet Bakkeby grendehus og Gamlegården. Tilstrekkelig tilgjengelighet for funksjonshemmede mangler imidlertid ved flere bygg.

Sortert etter kretser kan tilstanden beskrives slik:

8.2.1. Hamneidet – Rotsund - Havnnes

Med Sjøstjerna på Hamneidet, Bakkeby grendehus, Rotsundelv samfunnshus, Bygdeheimen i Rotsund, Rotsundelv skole og Havnnes grendehus, er kretsen godt dekket med lokaler. Sanitetsforeninga har dessuten eget hus. De fleste har tilgjengelighet for funksjonshemmede.

8.2.2. Sørkjosen

Med skolens gymnastikksal, Gamlegården og lavvoene ved Kronebutikken er kretsen brukbart dekket. Gamlegården er nylig oppgradert med nytt kjøkken og toaletter.

8.2.3. Storslett

Kretsen er brukbart dekket med følgende lokaler i sentrum: Nordreisahallen, Storslett samfunnshus, Storslett skole, Kommunehuset, Ungdommens hus, LHL-bygget, Moan skole, Sonjatun bo- og kultursenter og Nordreisa kirke. Det er behov for utbedring av noen av de eksisterende lokalene, samt at tilgjengelighet for funksjonshemmede mangler i en del av lokalene. Halti har gitt oss ei skikkelig storstue for kommunen og regionen med formidlingssal for teater, konserter, kino med mer, samt utstillingslokaler.

8.2.4. Snemyr - Kjelleren

Med Kjelderen samfunnshus og Reisa Montesorriskole er kretsen godt dekket.

8.2.5. Sappen

Det er behov for utbedring av kjøkken- og toalettforhold og å gjøre toalett tilgjengelig for funksjonshemmede.

8.2.6. Storvik

Med tidligere Storvik skole er bygda dekket, men lokalene er for små til en del aktiviteter.

8.2.7. Oksfjord

Med stort grendehus i Oksfjord og grendehus og privat skolebygg i Straumfjord, er kretsen godt dekket med lokaler.

8.3. Aktivitet

Vi har ingen samla oversikt over reisaværingenes utøvelse av fysisk aktivitet. Medlemstall for idrettslag og andre lag som driver friluftsliv, idrett og trim gir en viss oversikt, men det finnes i noen av disse organisasjonene et ukjent antall støttemedlemmer som ikke deltar i aktivitetene og samtidig er det mange som driver uorganiserte aktiviteter utenom idretts- og friluftsorganisasjonene.

Det drives organisert idrettsaktivitet innafor mange idrettsgrener:

Fotball, håndball, taekwon-doe, kickboxing, motorcross, skutercross, hestesport, hundekjøring, annen hundesport, boccia, orientering, sykling, friidrett, langrenn, skiskyting og skyting.

Innendørs anlegg som er åpne for både organisert og uorganisert fysisk aktivitet er svømmehallen, idrettshallen, gymnastikksalene og de private treningssentrene. Svømmehallen er et tilbud som brukes av alle aldersgrupper, og den er et svært viktig tilbud da den for mange av brukerne er den eneste aktuelle tilbudet for å drive fysisk aktivitet. De private treningssentrene brukes av en økende andel av befolkningen. I gymnastikksaler og grendehus rundt i kommunen drives det en rekke trimtilbud med voksne og ungdom – bedriftstrim, elevtrim, ballspill, dans osv.

Utendørs aktivitet omfatter alle former for turer og friluftsliv som trimkasse- og toppturer, turmarsjer, skiturer, skøyter, sykling, bading, dykking, padling, klatring, aktiviteter med hest og hund, turer i skog og mark, langs veien og på sykkelstier med og uten staver osv. Nytteaktiviteter som bær- og soppsanking, hagearbeid, vedhogst, jakt og fiske med mer utgjør også en betydelig del av reisaværingenes fysiske aktivitet. Positive fellestrekk ved mange av disse aktivitetene er at de samler deltakere på tvers av aldersgrupper til fysisk aktivitet og sosialt fellesskap ute i naturen. Det er i det hele tatt sterke tradisjoner for tur og friluftsliv hele året i alle deler av kommunen.

Tilrettelagte tilbud for personer som trenger det finnes. Handikapforeninga har aktivitet med boccia. Revmatikerforeningen har trening i sal og varmtvannsbassenget på Sonjatun. LHL og Rotsundelv samfunnshus driver seniordans. I tillegg kommer nevnte aktivitet for mennesker med psykiske lidelser i styrketreningsrommet i Nordreisahallen.

Til tross for alle disse tilbudene og mulighetene er det en kjensgjerning at en god del av befolkningen driver lite eller ingen fysisk aktivitet.

8.4. Stier og løyper, natur- og friluftsområder

Viktige friluftsområder for turer og aktiviteter omfatter hele spekteret fra kveldsturer i nærområdene til lengre fjellturer, og mange turruter er merket og skiltet. Turruter slik som turveier, stier, gang- og sykkelveier er for mange de viktigste anleggene for fysisk aktivitet og naturopplevelse.

Vi henviser til nettstedene www.ut.no, www.utinord.no og www.reisa-nasjonalpark.no som har gode og oppdaterte oversikter.

9. Målsetting for anleggsbygging

I forbindelse med fysisk tilrettelegging av anlegg og områder for fysisk aktivitet, er det et overordna mål for Nordreisa kommune at alle grupper i befolkningen får gode muligheter til fysisk aktivitet og naturopplevelser. Dette gjelder friluftsliv, mosjonsidrett, idrettskonkurranser og toppidrett.

Alle bygder i kommunen skal ha lokaler som gir mulighet for kulturell virksomhet for alle aldersgrupper i området. Kommunesenteret skal ha et kulturbygg som skal være et kulturelt møtested for regionen og for lokalmiljøet.

9.1. Delmål

- Ved utarbeidelse av kommune- og reguleringsplaner skal arealer og anlegg for lek, idrett og friluftsliv innarbeides som en del av bomiljøet
- Bygging av nærmiljøanlegg skal prioriteres
- Det må legges vekt på å sikre områder og bygge anlegg som dekker behovet for flere idretter, aktiviteter og brukergrupper (flerbruksanlegg).
- Funksjonshemmede skal ha tilgang til alle idrettsanlegg og kulturbygg og skal gis gode og varierte muligheter for friluftsliv og aktivitet.
- Ved bygging av anlegg og tilrettelegging av områder for idrett og friluftsliv er det svært viktig å ivareta landskapsvern, miljømessige og estetiske forhold.
- Friluftslivskartlegging fullføres i 2017 og blir et viktig grunnlag for arealer til friluftsliv
- Kulturbygglokaler skal være til bruk for alle alders- og befolkningsgrupper for all lovlig organisasjons- og kulturvirksomhet
- Kulturbyggene i Nordreisa skal fungere som kulturelle og sosiale møtesteder for lokalsamfunnene
- Kulturbyggene i Nordreisa skal i utforming og materialbruk søkes tilpasset kommunens kultur, tradisjoner og byggeskikk

9.2. Kommunale tilskudd til bygging av anlegg og kulturbygg

I de sentralt vedtatte retningslinjene fordeles spillemidlene til idrettsanlegg nå i de to kategoriene ordinære idrettsanlegg (som også omfatter rehabilitering av eldre anlegg) og nærmiljøanlegg.

Ordningen med tilskudd fra spillemidlene til kulturbygg er fra 2005 delegert fra staten til fylkeskommunene. Fylkeskommunen definerer og prioriterer hvilke prosjekter som skal få støtte.

Anleggsutbygging finansieres i prinsippet ved egenkapital, dugnad, lån, gaver, tilskudd fra kommune/fylkeskommune og spillemidler. Til friluftsanlegg og –aktivitet kan det dessuten gis tilskudd fra fylkeskommunen: Tilskudd til fysisk tilrettelegging for friluftsliv i nærmiljøet, tilskudd til fysisk tilrettelegging i statlig sikrede friluftsområder, tilskudd til skilting og merking av turløyper samt tilskudd til friluftsaktivitet.

Nordreisa kommune har lenge hatt et prinsippvedtak på å gi tilskudd til anlegg og kulturbygg tilsvarende halvparten av spillemidlene. Det ble i løpet av 1990-tallet vedtatt å stille strengere krav til de oppgitte behovene for anlegg, og i tråd med det praktisere en mere nyansert tilskuddsordning. Dette har i praksis ikke blitt gjort. Alle som har søkt, har fått tilsagn om halvparten av spillemidlene.

Den kommunale tilskuddsposten for bygging av idrettsanlegg og kulturbygg har blitt redusert i forbindelse med budsjettkutt og er i 2016 og 2017 på kr 126 000. Kommunen har flere ganger, i forbindelse med store utbygginger av både idrettsanlegg og samfunnshus, bevilget ekstraordinære tilskudd på flere hundre tusen. Ut fra innmeldte anleggsplaner, må det være et mål å få til dette igjen fra 2018. Dersom tilskuddsposten fortsetter å være på kun ca kr 130 000 pr år, vil det bli veldig store etterslep på utbetaling av kommunalt tilskudd til anleggsbygging.

Kommunen har tidligere hatt en egen tilskuddspost til bygging av lekeplasser/nærmiljø- og friluftsanlegg, men denne er blitt borte i forbindelse med budsjettkutt.

10. Vurdering av aktivitet og fremtidige behov

10.1. Behov og ønsker i henhold til statusbeskrivelse av anleggssituasjonen

Statusbeskrivelsen i kapitel 8 avdekker følgende anleggsønsker/behov:

Skileikanlegg
Flere skøytebaner/ -flater
Fotballøkker/ -binger med kunstgress
Opprusting og videreutvikling av områdene rundt skoler og barnehager
Flere nærmiljøanlegg
Rehabilitering og oppgradering for friidrettsaktivitet på sentralidrettsanlegget
Ridebaner av internasjonal standard og bedre fasiliteter for hestesport
Rehabilitering av svømmehallen / nytt anlegg
Bedre tilrettelegging og ev. egne anlegg for funksjonshemmede
Klatrevegg med høyde minimum 5 meter

10.2. Større anlegg og anlegg som er og kan bli aktuelle for søknad om spillemidler

Følgende liste inneholder anleggsplaner og -ønsker som kommunen er kjent med pr november 2016 samt anlegg som er meldt inn i forbindelse med planprosessen. Anlegg som er tatt inn i handlingsprogrammet er ikke nevnt her.

Type tiltak	Eier / innmeldt av	Kostnad	Finansiering	Gjennomføres
Kunstgress 7'er-bane Storslett skole	Nordreisa kommune/Nordreisa il		Spillemidler, egenkapital mm	
Saga skianlegg, langrennsarena	Nordreisa il		Spillemidler, egenkapital mm	
Saga skianlegg, skiskytterstadion	Nordreisa il		Spillemidler, egenkapital mm	
Innendørs skytebane 25 m	Kjelderen samfunnshus/ Nordreisa skytterlag		Spillemidler, egenkapital mm	
O-kart Kjellerskogen	Nordreisa il		Spillemidler, egenkapital mm	

Rehabilitering klubbhus fotball	Nordreisa il		Spillemidler, egenkapital mm	
Kaldhall fotball	Nordreisa il		Spillemidler, egenkapital mm	
Oppgradering løpebane friidrett til tartan	Nordreisa il		Spillemidler, egenkapital mm	
Oppgradering av sentralidrettsanlegget på Storslett (ny friidrettsstadion)	Norsk friidrett Troms	Ca 3.2 mill	Spillemidler, egenkapital mm	
Nærmiljøanlegg for friidrett ved Rotsundelv skole	Norsk friidrett Troms		Spillemidler, egenkapital mm	
Oppgradering/rehabilitering skyteanlegg Kjellerskogen	Nordreisa jeger- og fiskerlag		Spillemidler, egenkapital mm	
Hundekjørerløype i Bergskogen ca 20 km	Nordreisa hundekjørerlag	Ca 550 000	Spillemidler, egeninnsats, egenkapital	2016 - 2019
Innendørs skytebane i Rotsundelv samfunnshus	Rotsundelv samfunnshus / Rotsund skytterlag	1.5 – 2 mill	Spillemidler, egenkapital mm	
Elektroniske skiver på skytterbanen i Rotsundelvdalen	Rotsund skytterlag	Ca 400 000	Spillemidler, egenkapital mm	
Skileikanlegg i Saga	Nordreisa kommune			
Større varmtvannsbasseng	Nordreisa revmatikerforening			
Hestesportanlegg med: Ridebaner av internasjonal standard Klubblokale med boder, sanitæranlegg og kafeteria Gjestestaller og paddocker Lagringsplass for hesteutstyr Parkeringsplasser etc	Rytttersportklubben NOR			

10.3. Friluftsanlegg, utbedring av kulturbygg samt mindre anlegg

Følgende liste inneholder planer og ønsker om ulike typer mindre anlegg for idrett, friluftsliv og annen aktivitet som er meldt inn i planprosessen. Noen kan bli aktuelle for søknad om spillemidler. De tre friluftstiltakene er ført opp i handlingsprogrammet for friluftsliv.

Type tiltak	Eier / innmeldt av	Kostnad	Finansiering	Gjennomføres
Sykkelbane i Rotsundelv	Reinrosa 4H			2017 - 2018
Utbygging/utbedring av kjøkken i samfunnshuset	Rotsundelv samfunnshus			
Møtelokale for lag og foreninger med lagerplass for utstyr og arkiv	Nordreisa revmatikerforening			
Tilrettelegging for friluftsliv i Saga. Gapahuker og bålplasser	Nordreisa kommune			
Merking/skilting av turstier/-ruter	Nordreisa kommune			

11. Handlingsprogram for anlegg og planlagt gjennomføring

11.1. Kulturbygg

Ingen kjente planer om nye anlegg eller rehabilitering av eksisterende anlegg.

11.2. Idrettsanlegg og nærmiljøanlegg

Handlingsprogrammet inneholder noen anlegg som er ferdig bygget (men som ikke har fått utbetalt kommunalt tilskudd), noen anlegg som er under bygging, og noen planlagte anlegg. Handlingsprogrammet skal revideres hvert år i planperioden.

Prio-ritet	Type tiltak	Eier / innmeldt av	Kostnad	Spillemidler	Kommunalt tilskudd (Stipulert utbetaling i hht budsjett)	Tidspunkt gjennomføring
1.	Rehabilitering o-kart Bakkeby	Nordreisa il	302 000	Tilsagn 2015	63 000 (2016)	Ferdig
2.	Rehabilitering o-kart Garjala	Nordreisa il	252 000	Tilsagn 2015	52 500 (2016 – 2017)	Påbegynt
3.	Rehabilitering av ridestall	Nordreisa rideklubb	2 052 000	Tilsagn 2016	427 500 (2017 - 2020)	Ferdig
4.	Elektroniske skiver 100 m i Kjellerskogen	Nordreisa skytterlag	500 000	Søknad fornyes 2017	Ikke søkt	
5. – 7.	Saga skianlegg, skihus	Nordreisa il	10 691 000	Tre søknader fornyes 2017	1 875 000 (2020 -)	Ferdig
8.	Nytt idrettsgulv Nordreisahallen	Nordreisa kommune	1 063 000	Ny søknad 2017		Påbegynt
9.	Nytt kunstgress Ymber arena	Nordreisa il	2 852 000	Ny søknad 2017		
Nærmiljøanlegg:						
1.	Basketballanlegg Storslett skole	Nordreisa kommune	268 000	Tilsagn 2016		Påbegynt
2.	Skøyte- og ballanlegg Storslett skole	Nordreisa kommune	336 000	Søknad fornyes 2017		

3.	Aktivitetsanlegg «Tuftepark» Storslett skole	Nordreisa kommune	188 000	Ny søknad 2017	Påbegynt

11.3. Anlegg for friluftsliv

Prio-ritet	Type tiltak	Eier / innmeldt av	Kostnad	Spillemidler	Kommunalt tilskudd (Stipulert utbetaling i hht budsjett)	Tidspunkt gjennomføring
1.	Sykkelbane i Rotsundelv	Reinrosa 4H				2017-2018
2.	Tilrettelegging for friluftsliv i Saga. Gapahuker og bålplasser	Nordreisa kommune				
3	Merking/skilting av turstier/-ruter	Nordreisa kommune				

12. Langsiktig del

Liste over uprioriterte idrettsanlegg og områder for friluftsliv fra kommuneplanens arealdel jfr kap 6:

Skileikanlegg i Oksfjordhamn

Alpinanlegg i Oksfjorddalen

Travbane Storslett øst

13. Kart

Kart som viser eksisterende anlegg og områder i Nordreisa kommune.



Kjelleren

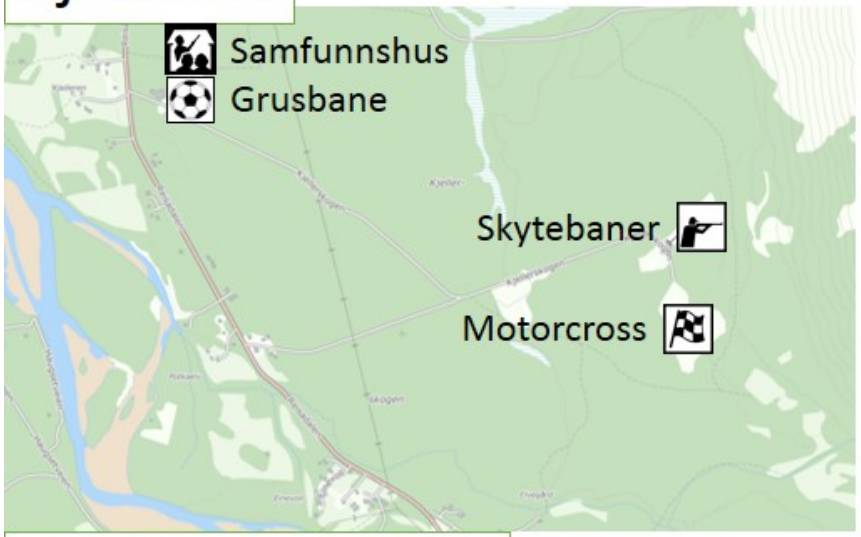

Øvre Reisadalen



Sappen

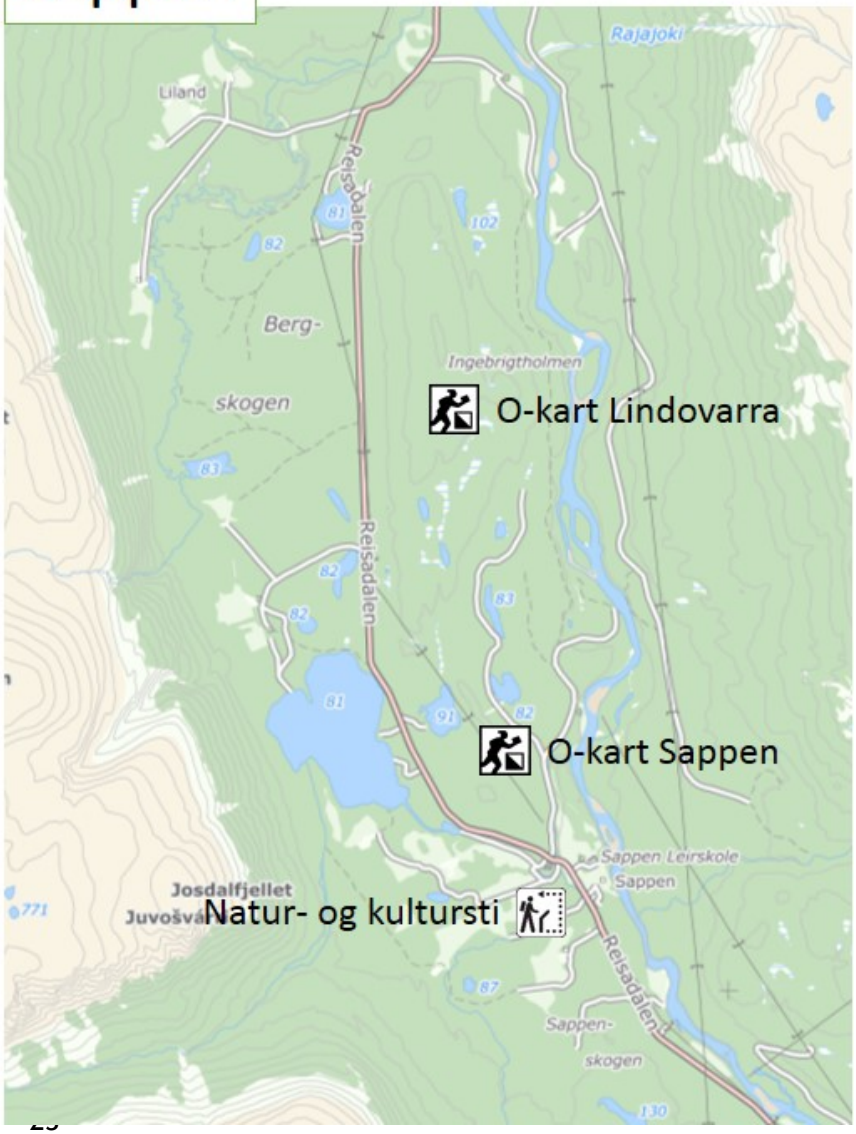

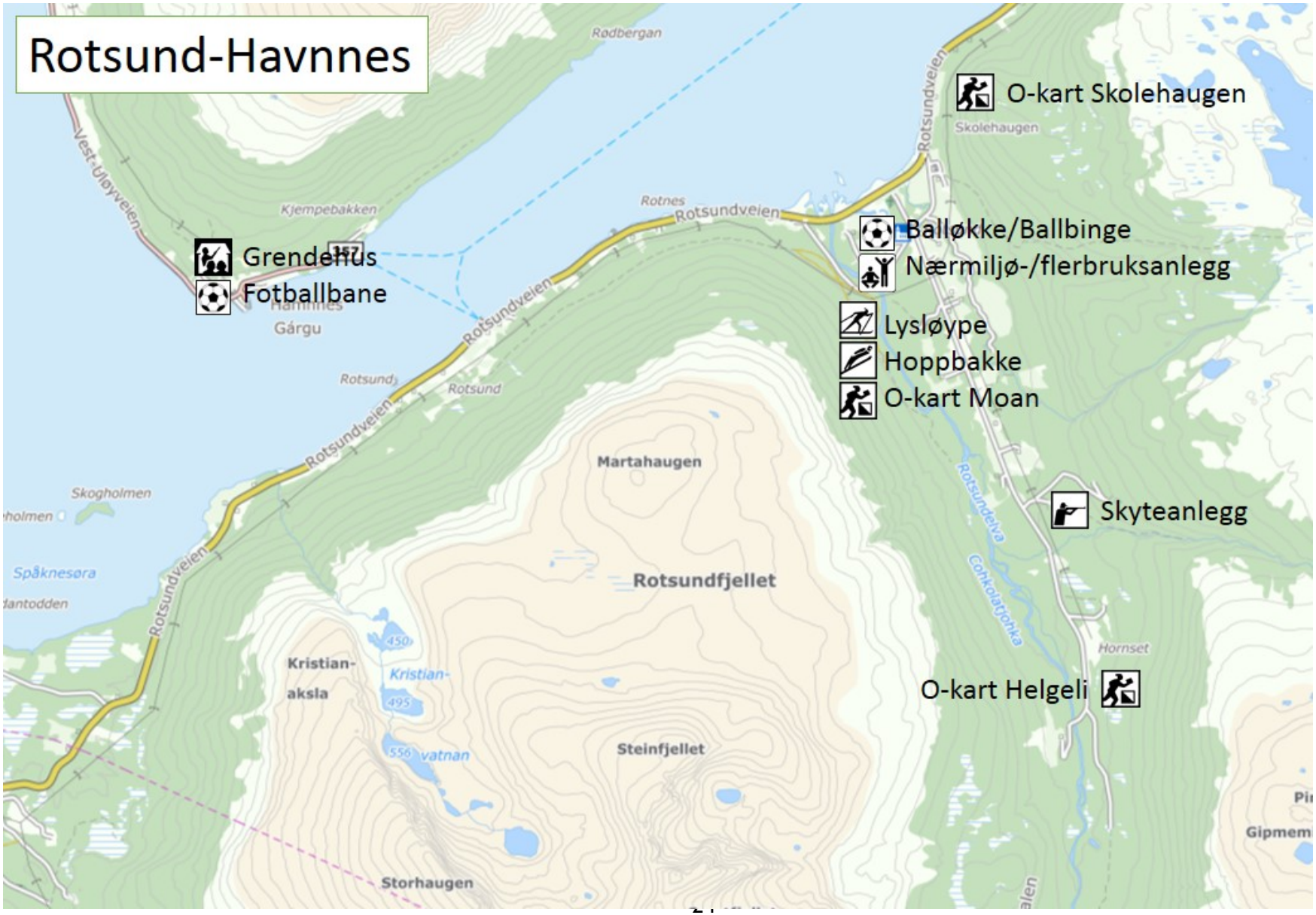
Rotsund-Havnnes
Rødbergan
Vest-Uløyveien
Kjempebakken
Rotnes
Rotsundveien
Grendehus
Fotballbane
Hammnes
Gárgu
Rotsund
Skogholmen
Spåknesøra
Martahaugen
Rotsundfjellet
Kristian-
aksla
Steinfjellet
Storhaugen
Skolehaugen
O-kart Skolehaugen
Balløkke/Ballbinge
Nærmiljø-/flerbruksanlegg
Lysløype
Hoppbakke
O-kart Moan
Skyteanlegg
Hornset
O-kart Helgeli

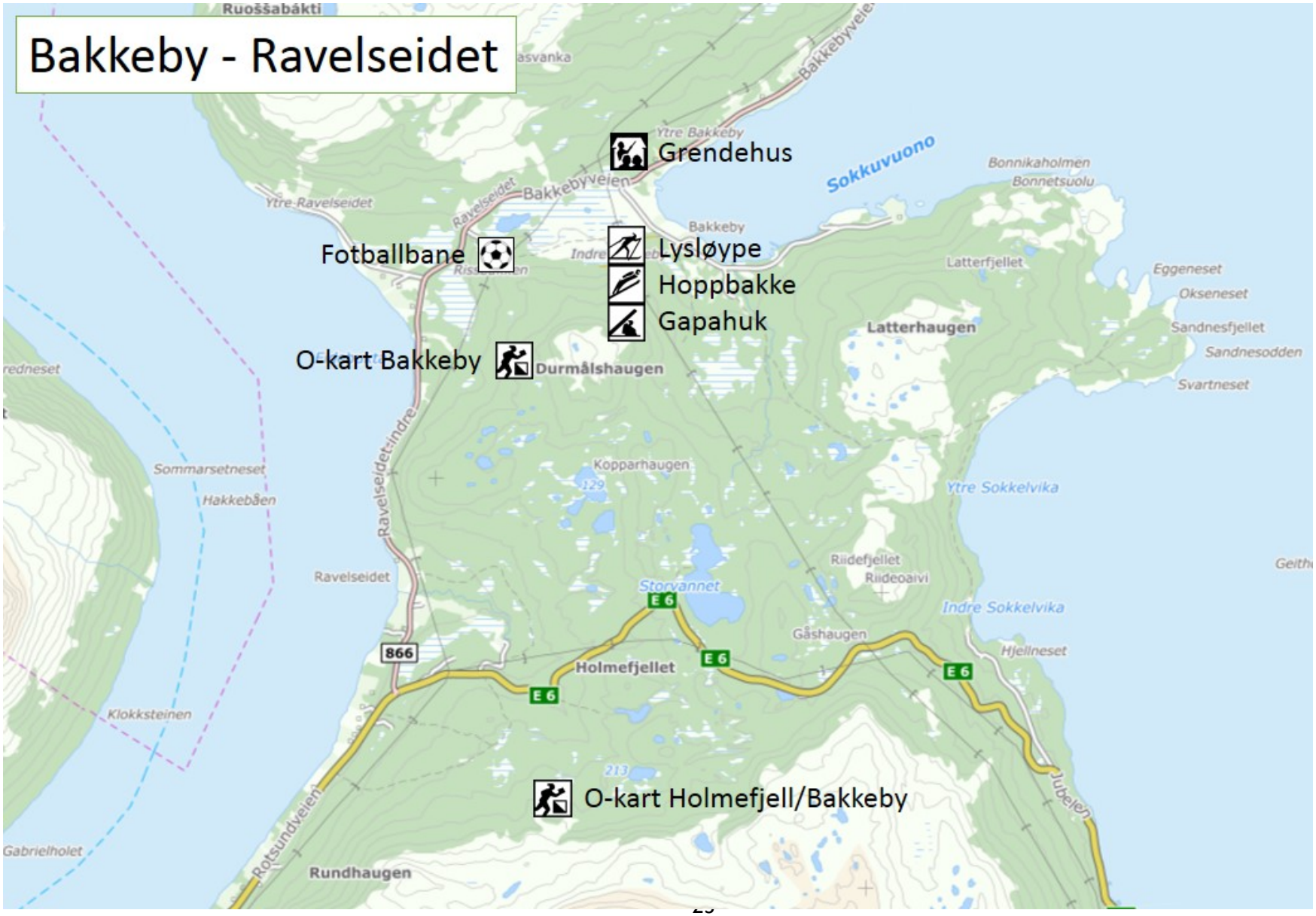
Bakkeby - Ravelseidet
Grendehus
Fotballbane
Lysløype
Hoppbakke
Gapahuk
O-kart Bakkeby
O-kart Holmefjell/Bakkeby
Ruoššabákti
Ytre Bakkeby
Bakkebyveien
Ytre Ravelseidet
Ravelseidet
Bakkeby
Sokkuvuono
Bonnikaholmen
Bonnetsuolu
Latterfjellet
Eggeneset
Okseneset
Sandnesfjellet
Sandnesodden
Svartneset
Latterhaugen
Durmålshaugen
Kopparhaugen
Ytre Sokkelvika
Indre Sokkelvika
Riidefjellet
Riideoaivi
Storvannet
Gåshaugen
Hjellneset
Holmefjellet
E 6
866
Ravelseidet-indre
Sommarsetneset
Hakkebåen
Klokksteinen
Gabrielholet
Rundhaugen
Rotsundveien
Jubelen


Storvik og Straumfjord
Lysløype
Grendehus/Garderobe
Nærmiljøanlegg
Løkkebane
O-kart Garjala
Manneset
Alvestad
Steinsvik
Straumfjordnes
Svartfjellet
Lyngmo
Stornes-
Skogstad
Lian
Seljeholmen
Reaš-
Storvik
Forsnes
Čudno-
gáisá
Sandnes-
odden
njárga
Straumfjorden
Fors-
vatnet
Sokkelvika
Nordkjos-
fjellet
Nordkjosen
vollen
Kvennes
Jubelen
Tretten
Bálggesoaivi
Sørkjosen
lufthavn
Flatvoll
866
E 6


Oksfjord
O-kart Langfjellet
Lysløype
Fotballbane/Ballbinge
Grendehus
Hamnefjellet
Danskefjellet
Čearretgaisa
Čearretoalgi
Vintersetgropa
Čuvčtávággi
Ytre Arneng
Indre Arneng
Storengveien
Hamn
Oksfjorden
Ákšovuotna
Suselva
Sand
Fjordveien
Kjølen
Langneset
Oksfjordvannet
Ákšovuonjávri
Daganeset
Oksfjordveien
Øvergårdveien
Klubben
Manneset
Vuošnjárga
Storlia
Sollia
Straumen
Naustøra
Straumfjordnes
Sørnesodden
Svartfjellet
Sansvárri
Vassbotn
Elveland
E 6
359
360
243
273
575
712
474
597
260

14. Anlegg og aktivitet

Status for idretts- og friluftsanlegg, kulturbygg og aktiviteter i kommunen per 2016.

14.1. Anleggsoversikt

Inneholder idretts- og friluftsanlegg. Alle anlegg som har mottatt spillemidler finnes i Kulturdepartementets idrettsanleggsregister https://www.regjeringen.no/no/tema/kultur-idrett-og-frivillighet/idrettsanlegg/idrettsanleggsregisteret/id487438/

Anlegg/anleggstype	Eier	Beliggenhet	Størrelse	Byggeår
Skianlegg og -løyper				
Lysløype	Bakkeby ik	Bakkeby	5,0 km	1974/85
Lysløype	Nordreisa il	Sørkjosen	4,6 km	1974/82
Skiløype	Nordreisa il	Saga	20 km	1984-98
Lysløype	Nordreisa il	Saga	7,5 km	1984-98
Skiskyteanlegg	Nordreisa il	Saga		1998-2001
Lysløype	Oksfjord og Straumfjord il	Oksfjord	1,7 km	1977
Lysløype	Oksfjord og Straumfjord il	Straumfjord	2,4 km	1991
Lysløype	Rotsundelv il	Rotsundelv	4,5 km	1976/84
Hoppbakke	Bakkeby ik	Bakkeby	20/40 m	1984/85
Hoppbakke	Nordreisa il	Storslett	15/30/50 m	
Hoppbakke	Rotsundelv il	Rotsundelv	15/28 m	1985
Fotballbaner				
Grusbane	Vest-Havnnes il	Havnnes	50 x 90 m	1985

Grusbane	Bakkeby ik	Bakkeby	60 x 100 m	1978/81
Grusbane	Kjelleren if	Kjelleren	60 x 100 m	1991
Gressbane	Nordreisa il	Sentralidr.anlegget	60 x 110 m	1966/78
Kunstgressbane	Nordreisa il	Sentralidr.anlegget	64 x 100 m	2003
Grusbane	Oksfjord og Straumfjord il	Oksfjordhamn	60 x 100 m	1982
Grusbane	Nordreisa kommune	Rotsundelv skole	40 x 60 m	1977/2001
Grusbane	Nordreisa kommune	Storslett u-skole	40 x 60 m	1968
Grusbane	Nordreisa kommune	Sørkjosen skole	60 x 100 m	1952/85
Friidrettsanlegg				
Friidrettsanlegg	Nordreisa il	Storslett sentralidr.	400 m løpebane	1978
Skytebaner				
Miniatyrskytebane	Nordreisa kommune	Nordreisahallen	15 m	1991
Skytebaner	Nordreisa skytterlag	Kjellerskogen	100, 200 m	
Lerdue- og elgbane	Nordreisa jeger- og fiskerlag	Kjellerskogen		
Pistolskytebane	Nordreisa pistolklubb	Kjellerskogen	25 m	Ikke ferdig
Skytebane	Rotsund skytterlag	Rotsundelvdalen	100, 200 m	
Anlegg hestesport				
Ridehall	Nordreisa rideklubb	Tømmernes	20 x 40 m	1992
Ridebane ute	Nordreisa rideklubb	Tømmernes	35 x 60 m	1996-2004
Svømmeanlegg				
Svømmebasseng	Nordreisa kommune	Storslett	12,5 x 25 m	1972
Idrettshall				

Idrettshall	Nordreisa kommune	Storslett	20 x 40 m	1988
Gymnastikksaler				
Gymnastikksal	Nordreisa kommune	Storslett skole	11 x 20 m	1969
Gymnastikksal	Troms fylke	Nord-Troms vg.skole	20 x 20 m	1973
Gymnastikksal	Nordreisa kommune	Sørkjosen skole	7 x 11 m	
Gymnastikksal	Snemyr og Kjelleren gr.lag	Reisa Montesorri	8 x 16 m	1975
Gymnastikksal	Sappen friluftssenter AS	Sappen skole	8 x 12 m	1973
Gymnastikksal	Nordreisa kommune	Rotsundelv skole	8 x 16 m	1961
Gymnastikksal	Havnnes grendehus	Grendehuset	8 x 15 m	1985
Gymnastikksal	Oksfjord grendehus	Grendehuset	9 x 18 m	1981
Nærmiljøanlegg				
Ballbane, grus	Straumfjord grendelag	Straumfjordnes	20 x 40 m	2002
Ballbane, grus	Storvik il	Kjølen, Storvik	25 x 45 m	2001
Ballbane, grus	Nordreisa kommune	Storslett skole	26 x 50 m	1968
Ballbinge, kunstgress	Nordreisa kommune	Storslett skole	13 x 21 m	2003
Ballbinge, kunstgress	Oksfjord og Straumfjord il	Oksfjordhamn	15 x 28 m	2004 – 2005
Ballbinge, kunstgress	Nordreisa kommune	Rotsundelv skole	13 x 21 m	2009
Ballbane, grus	Rotsundelv il	Rotsundelv skole	26 x 50 m	2001
Sykkelbane	Høgegga grendelag	Høgegga boligfelt		2011
Orienteringskart			**Navn**	
O-kart	Nordreisa il	Sappen	Lindovara	1978/2004
O-kart	Nordreisa il	Snemyr	Snemyr	1980/95

O-kart	Nordreisa il	Storslett	Storslett skole?	1983
O-kart	Nordreisa il	Loppevoll	Garjala	1983
O-kart	Nordreisa il	Storslett	Sagåsen	1988
O-kart	Nordreisa il	Reisadalen	Vinnelysfjellet	1992
O-kart	Nordreisa il	Bakkeby	Bakkeby	1978/2015
O-kart	Rotsundelv il	Langslett	Holmefjell	1990
O-kart	Rotsundelv il	Moan	Moan	1980
O-kart	Rotsundelv il	Rotsundelv	Helgeli	1987
O-kart	Rotsundelv il	Rotsundelv	Skolehaugen	1990
O-kart	Rotsundelv il	Rotsundelv	Bankskogen	1996
O-kart	Rotsundelv il	Rotsundelv	Skoleg.kart	1996
O-kart	Oksfjord og Straumfjord il	Oksfjord	Sandbukt	1983
O-kart	Oksfjord og Straumfjord il	Oksfjord	Langfjellet	1988
O-kart	Sappen leirskole	Sappen	Haukijärvi	1995
Skøytebaner				
Skøytebane på fotballbane		Sørkjosen skole		
Skøytebane på fotballøkke		Høgegga, Storslett		
Skøytebaner på ballbaner		Rotsundelv skole		
Badeplasser		Beliggenhet		
Badestrand ved sjøen, friluftsområde		Kvænnes, Storslett		
Badestrand ved sjøen, friluftsområde		Flyplassen, Sørkjosen		
Badestrand ved sjøen		Vikastranda, Steinsvik		

Badestrand ved sjøen	Sandnes, Reisafjorden
Badeplass ved ferskvann	Malla-Pekan järvi (Badevannet), Sappen
Fiskeplasser for funksjonshemmede	
Fiskeplass ved ferskvann	Josvannet, Reisadalen
Merkede turstier	
Oversikt på nettstedet www.utinord.no	

14.2. Kulturbygg

Husets navn	Eier	Brukes til	Byggeår	Grunnflate	Tilstand	Beliggenhet	Adkomst f.hem.
Rotsund krets							
Bygdeheimen	Bygdeheimen	Grendehus	1945/80	Ca 200	G?	Rotsund	
Rotsundelv samfunnshus	Rotsundelv samfunnshus	Grendehus	1973/92	Ca 300	G?	Rotsundelv	Ja
Bakkehus	Rotsundelv og omegn sanitetsforening		?	?	?	Rotsund	
Rotsundelv skole	Nordreisa kommune	Skole, bibliotek	1961/	130 +40	G?	Rotsundelv	Ja
Havnnes grendehus	Havnnes Vest-Uløy by.lag	Grendehus	1985	230	G?	Havnnes	Ja
Lykketun	Ungdomslaget Lykken		1968	Ca 200	?	Hamneidet	
Sjøstjerna	Nordreisa kommune	Grendehus	1965/ 93	Ca 100	G?	Hamneidet	
Bakketun	Bakkeby ik	Grendehus	1951/2005	Ca 300	M	Bakkeby	
Rotsund kapell	Nordreisa kommune	Gudstjenester, konserter	1932		G?	Rotsundelv	
Sørkjosen							

Gamlegården	Fester: Sørkjosen bygdelag	Grendehus	1835/ 196?/ 2005	160		Sørkjosen	Ja
Sørkjosen skole	Fester: Nordreisa kommune	Skole, kulturakt.	1950/ 98?	125	G?	Sørkjosen	
Lavvoer	Kronebutikken	Kulturakt	2011			Sørkjosen	
Storslett krets							
Kommunehuset	Nordreisa kommune	Kurs, møter	1979		G	Storslett	
Storslett skole	Nordreisa kommune	Skole, kulturakt.	1957/ 67/86/ 2005			Storslett	
Doktorgården	Nordreisa kommune	Møteplassen			G?	Storslett	
Nordreisa kirke	Nordreisa kommune	Gudstjenester, konserter	1856		M?	Storslett	
Kirkebakken menighetshus	Nordreisa sokn	Møter, kirke- og kulturakt.	2015		G	Storslett	
Kildal leirsted	Fester: Ymber.	Overnattingsturer	1957/ 88	280	M?	Øvre Kildal	
Halti	Nordreisa kommune	Bibliotek, møter, kino, teater, museum, kulturarr.	2001/2015		G	Storslett	Ja
Nordreisahallen	Nordreisa kommune	Møter, kurs, kino, kulturakt.	1988	356	G	Flomstad, Storslett	Ja
Point (Ungdommens hus)	Nordreisa kommune	Kulturakt.	1930/ 84	250	M?	Storslett	
Storslett samfunnshus	Nordreisa kommune	Kulturakt., undervisn.	1969	540	M?	Storslett	
Moan skole	Nordreisa kommune	Grendehus	1997	110	G	Storslett	Ja
Sonjatun bo- og kultur	Nordreisa kommune	Kulturakt.	2004		G	Storslett	Ja

LHL-bygget	Fester: Nordreisa LHL	Kulturakt. grendehus	1992	158	G	Høgegga, Storslett	
Snemyr – Kjelleren							
Reisa Montesorriskole	Reisa Montesorriforen	Skole, grendehus	1975	125	G?	Snemyr, Reisadalen	
Kjelderen samfunshus	Fester: Kjelderen samfunnshus AL	Kulturakt	2000		G	Kjelleren, Reisadalen	Ja
Sappen							
Tørfosstunet	Nordreisa kommune	Museum	18- og 1900		M?	Tørfoss, Reisadalen	
Sappen skole	Sappen friluftssenter AS	Grendehus	1973	Ca 200	G?	Sappen, Reisadalen	
Storvik							
Storvik skole		Grendehus	1950/ 97	CA	80	Storvik	
Oksfjord							
Straumfjord grendehus	Fester: Straumfjord grendehus BA	Grendehus	?/1996/2004	170	G	Straumfjordnes	Ja
Oksfjord grendehus	Fester: Oksfjord grendehus AL	Grendehus	1981/ 97	300 + 430	G	Oksfjordhamn	Ja
Oksfjord skole, bygd sammen med grendehuset	Nordreisa kommune	Kulturakt.	---/97		G	Oksfjordhamn	

14.3. Organiserte aktiviteter i idrettslag

Idrettslag – medlemstall pr 1.01.2016

Lagets navn	Medlemsstall			Ski	Fotball	Hand-ball	Orien-tering	Syk-ling	Annet
	6-19år	20år+	Sum						
Bakkeby ik	1	40	41						
Bocciaklubben Knall									
Kjelderen if	2	28	30						
Nordreisa Mk	20	54	74						
Nord-Troms dykkerklubb	0	12	12						
Nordreisa hundekjørerlag	3	18	21						
Nordreisa innebandyklubb	2	8	10						
Nordreisa il	452	334	786						
Nordreisa kickboksing	17	9	26						
Nordreisa rideklubb	56	77	133						
Nordreisa sportsskytterklubb	2	32	34						
Nordreisa Tae Kwon-Do klubb	70	9	79						
Nord-Troms padleklubb									
Nord-Troms trav- og kjørelag									
OSIL	56	98	154						
Reisa biljardklubb	65	79	144						
Rotsundelv il	49	68	117						
Ryttersportkl NOR	15	33	48						
SUM	**810**	**899**	**1709**						

15. Merknadsbehandling

15.1. Merknader/innspill til høring og offentlig ettersyn

Planen ble lagt ut til høring og offentlig ettersyn den 11. oktober 2016. Høringsfristen var satt til 8. november 2016.

Ved høringsfristen utløp hadde vi fått 12 innspill. Et sammendrag av disse med kommunens kommentarer følger under.

15.1.1. Reinrosa 4H (13.10.2016)

Reinrosa 4H planlegger en sykkelbane for bygdas unger, og kanskje voksne, i Rotsundelv. Den er tenkt litt ovafor krysset til Helgeli, på høyre side av veien og oppover mot Mariplassen (naturmøteplassen vår).

Vi skal i høst gå i gang med tillatelse fra grunneier og be om anbud fra diverse maskineiere. Midler blir søkt om etterhvert. Vi håper å komme i gang til våren.

Kommunens kommentar

Tatt med i tiltaksliste.

15.1.2. Nordreisa skytterlag (19.10.2016)

Interesse for klatrevegg.

Planer om å bygge innendørs miniatyr skytebane på 25 meter.

Kommunens kommentar

Tatt med i tiltaksliste.

15.1.3. Nordreisa hundekjørerlag (1.11.2016)

Nordreisa Hundekjørerlag har gjennom en lengre prosess (ca 2 år) i samarbeid med driftsavdelinga i kommunen kommet fram til at det skal reguleres et område for barmark hundekjøring i Bergskogen. Grunnen til dette er å kanalisere mest mulig av hundekjøringa på barmark i et mindre konfliktfylt område enn Kjellerskogen, samt regulere bruk av ATV for trening av større spann på lovlig vis. Statsskog har vært med i prosessen og har gitt klarsignal til å igangsette en reguleringsplan. Planen vil innbefatte løypenett, startplass og mulig tomteareale for hus /hytter for potensielle hundekjørere. Nordreisa kommune har påtatt seg oppgaven med reguleringsplanen.

Det er laget en kort skisse på opplegget og kostnader som vedlegges. Alle søknader om forhåndsgodkjenning, søknad om midler o.s.v vil en arbeide med framover og komme tilbake til i 2017. Hundekjørerlaget ber om at kommunen får dette med i planen slik at alle formalia og muligheter til finansiering legges til rette.

Kommunens kommentar

Tatt med i tiltaksliste. Tatt med eget delkapittel om hundesport i statusbeskrivelsen (kap.8).

15.1.4. Beate Brostrøm (3.11.2016)

Bemerker at hundekjøring og hundekjørerløyper ikke er med. Hundekjøring er jo en sport som vokser kraftig i julen Reisadalen. Vi som bor i Kjelleren er berørt av dette, og det ville vært fint å fått orden på hvor skiløyper kan legges, og hvor hundekjøring foregår. Det har også betydning for utøvelse av jakt.

Treningsområde for hund er heller ikke med.

Kommunens kommentar

Vi har nå tatt med eget delkapittel om hundesport i statusbeskrivelsen (kap.8). I tiltaksplanen er det også tatt med om tilrettelegging for hundekjøring i Bergskogen.

15.1.5. Rotsundelv samfunnshus (3.11.2016)

Rotsundelv samfunnshus har planer om å få i stand kjelleren i samfunnshuset til miniatyrskytebane. Store deler av kjelleren er ubrukt og vil passe gått til formålet. Skytterlaget i bygda er interessert i dette. Styret i Samfunnshuset har engasjert siv.ing. Pål Pettersen til å utarbeide forprosjektet. Så snart dette er klart vil det bli søkt om midler til ferdigstillelse av miniatyrskytebane som tilfredsstiller dagens krav.

Rotsundelv samfunnshus blir mye brukt til forskjellige formål. Vaskeavdelinga på kjøkkenet er dessverre veldig tungvint å bruke. Sånn som styret ser det må det foretas ei utbygging slik at dette blir tilfredsstillende for brukerne.

Styret i Rotsundelv samfunnshus ber Nordreisa kommune ta våre planer med i kommunens behandling av Kommunedelplanen for 2017-2020.

Kommunens kommentar

Tiltak er tatt med i planens tiltaksliste.

15.1.6. Rotsund skytterlag (4.11.2016)

Rotsund skytterlag har følgende planer i forhold til idrettsanlegg som må inn i kommuneplanen:

1. Miniatyrskytebane på Rotsundelv samfunnshus; kostnadsberegnet til 1,5-2,0 mill. kr.
2. Elektroniske skiver på Skytterbanen i Rotsundelvdalen, kostnadsberegnet til kr 400.000,-.

Kommunens kommentar

Tiltak er tatt med i tiltaksliste.

15.1.7. Nordreisa revmatikerforening (7.11.2016)

Nordreisa Revmatikerforening har pr. I dag 68 medlemmer, vi har fast ett medlemsmøte i måneden. På medlemsmøtene prøver vi å fa foredragsholdere med tema som angår foreningen. Vi har bassengtrening 1 time i uka i varmtvannsbassenget, med fysioterapeut. I tillegg arrangerer vi grillturer, bussturer og behandlingsturer i utlandet for våre medlemmer.

Nordreisa Revmatikerforening har følgende ønsker:

Større varmtvannsbasseng, det som er i dag er for lite til å utøve den fysiske aktiviteten som er så viktig for de med revmatiske sykdommer. Det er også for lite i forhold til hvor mange som ønsker å benytte seg av det.

Et felles grendehus / møtelokaler for lag og foreninger. Dette huset må inneholde egne og egnede «garderober» for enkelt lag, hvor en kan arkivere lagets brev, møtereferater etc. I tillegg utstyr som hver forening måtte ha. Huset må også ha et større rom hvor en kan ha innendørs treningsaktivitet som sirkel trening, yoga og liknende.

Om ikke eget hus kommer på planen, ber vi kommunen om plass til å oppbevare tingene våre. Pr i dag er det en av våre medlemmer som tar vare på alt, men har ikke lengre plass til det.

Kommunens kommentar

Varmtvannsbasseng og møtelokale/oppbevaringsplass er tatt med i tiltakslista. For aktivitet som sirkeltrening, yoga m.v. har kommunen flere gymsaler som kan benyttes.

15.1.8. Norsk friidrett Troms (8.11.2016)

Troms friidrettskrets er gjort oppmerksom på at Nordreisa kommune har sendt ut et høringsutkast til ny Kommunedelplan for idrett, fysisk aktivitet og bygging av anlegg 2017-2020 – med svarfrist i dag tirsdag 8.november 2016.

Vi ønsker å gi følgende innspill til planutkastet:

Innspill fra Troms friidrettskrets
Vi viser til planens forskjellige kapittel, sider m.m. og vil påpeke følgende, som MÅ retts opp i planenes høringsdokument. Beskrivelse av nåsituasjonen, kapittel 8.1.7 Friidrettsanlegg.
Hele ordlyden i dette punktet er direkte feil og bør retts opp – før videre behandling av planen.

Her bør det stå:
Sentralidrettsanlegget på Storslett er delvis utbygd som friidrettsanlegg, og betraktes i dag som et delanlegg for friidrett, med grusdekke, og er delvis tilrettelagt for friidrett. Anlegget er i dårlig forfatning og er ikke tilrettelagt for alle friidrettens øvelser, slik det fremstår i dag. Det er ingen muligheter til å drive med spyd, diskos og sleggekast – da indre bane består av kunstgress. Det er heller ikke opparbeidet alternative løsninger for disse friidrettsøvelsene på anlegget.
Sentralidrettsanlegget trenger opprusting og dette er planlagt ut fra nylig igangsatt friidrettsaktivitet i regi av Nordreisa IL. Anlegget planlegges opprustet med fast banedekke for friidrett, med tilhørende fasiliteter for lengde, tresteg, høyde og stav, samt kulestøt. Øvrige kastøvelser må tilrettelegges i tilknytning til eksisterende naturgressbaner. Øvrig aktivitet er årlige idrettsmerkeprøver på Storslett og skolearrangement (idrettsdager, TINE-stafett med mer).

Troms friidrettskrets peker også på at det under kapittel 8.3 Aktivitet – overhodet ikke er nevnt at det drives organisert friidrett under pkt. idrettsaktivitet innafor mange idrettsgrener. I 3.je avsnitt her ber vi om at **friidrett** tas inn som en av de opplistede aktiviteter. Her bør kommunen også påse at alle idrettsaktiviteter sjekkes – det kan jo hende at andre også er uteglemt.

Under kapittel 9 – 9.1 og 9.2 bør det skisseres noe om at friidrettsanlegget på Storslett bør være et prioritert anlegg i det videre kommuneplanarbeidet, og dette må også komme til utrykk i kapittel 10.1 – 10.1 – 10.2 og særlig i kapittel 11.2 i oversikten for prioriterte anlegg i kommende planperiode.

Vi ber om at sentralidrettsanlegget og ny friidrettsstadion får en så høy prioritering som overhodet mulig. Anslåtte grovkostnader og mulige spillemidler for dette anslås til kr 3.20 millioner i kostnader og rundt regnet ca. kr 1.33 i spillemidler til anlegget. Bygges dette i kommunal regi kan en også regne med å få full refusjon for merverdiavgift, noe som utgjør rundt 0,80 mill kroner. Øvrig finansiering kan være gaver, kommunalt tilskudd og dugnad fra NIL's side – noe som burde være overkommelig.

Om anlegget bygges i regi av Nordreisa IL, så vil en ikke kunne få den samme refusjon av merverdiavgift, men kun en kompensasjon på maksimalt rundt 290-320 tusen kroner. Kostnadene er beregnet ut fra kjente tall på tilsvarende byggeprosjekter i Troms fylke.

I tillegg ønsker vi bygget et nærmiljøanlegg for friidrett i tilknytning til skole i Rotsundelv, da Rotsundelv IL også er med i friidrettskretsen – men mangler muligheter for å utøve friidrettsaktivitet.

For øvrig er det sterke ønsker fra friidretten at så mange som mulig av kommunens opparbeidede turstier og løyper holder en så god kvalitet, at det er mulig å kunne benytte disse til jogging og turaktiviteter innenfor friidrettens segment.

Troms friidrettskrets har som en av sine hovedmål å få opp friidrettsaktiviteten i nordfylket, og Nordreisa og Storslett er da et naturlig senterpunkt for å få bygd et skikkelig friidrettsanlegg med fast dekke i denne delen av fylket. Vi ønsker at friidretten skal få til de samme muligheter som den øvrige idretten i kommunen – nemlig et moderne og tidsriktig friidrettsanlegg på Storslett.

Vi ber om at våre ønsker tas til etterretning og ønsker Nordreisa kommune lykke til med det videre arbeidet med Kommunedelplanen for idrett, fysisk aktivitet og bygging av anlegg for 2017-2020.

Kommunens kommentar

Innspill tas til etterretning.

15.1.9. Nordreisa idrettsråd (2.11.2016)

Oversending av medlemstall.

Kommunens kommentar

Innspill tas til etterretning.

15.1.10. Nordreisa IL (9.11.2016)

Innspill til kommunedelplan for idrett, fysisk aktivitet og bygging av anlegg 2017-2020

Finansiering av utbyggingskostnader
Nordreisa idrettslag er et fleridrettslag og har per i dag 663 medlemmer og består av undergruppene: friidrett, fotball, sykkel, håndball, idrettsskolen (barn 6-9 år), orientering, ski og skiskyting.

Medlemsutvikling Nordreisa idrettslag 2007 frem til i dag.

År	2007	2008	2009	2010	2011	2012	2013	2014	2015	2016
Ant. Medl	417	490	543	567	607	653	633	677	676	663

Som tabellen viser, har vi hatt en fin medlemsutvikling i senere år.

Kostnader ved utbygging/rehabilitering av idrettsanlegg, finansieres i dag først og fremst ved hjelp av egenkapital, dugnadsinnsats, spillemidler og kommunale tilskudd.

For utbygging av nærmiljø- og idrettsanlegg er spillemidler en avgjørende finansieringskilde. Imidlertid er det årlige stønadsbehovet større enn bevilgningene. Når et prosjekt har fått skriftlig tilsagn vil det kunne utbetales kr. 130 000,- årlig, til hele beløpet er utbetalt. Med tanke på de investeringene idrettslaget har tatt ved oppføring av Saga skihus (11 mill.), vil det ta uforholdsmessig mange år før hele tildelingen fra kommunen (1/2 av tildelte spillemidler) er utbetalt.
Vi står også forann store investeringer på sentralanlegget. Kunstgresset er helt nedslitt og planlegges skiftet ut sommeren 2017, en investering på 2.8 mill.

Opplistede anlegg i planen
Vi ser av kommunedelplanen, at friidrettsanlegget står oppført som full skala anlegg. Det stemmer ikke, vi mangler bla anlegg for spyd, lengde, kulestøt, høyde og stav. Løpebanen er av grus og er helt nedslitt. NIL har i langtidsplanen lagt inn oppgradering til tartandekke på løpebanen, men på grunn av stort lånopptak til Saga skihus og planlagt lånopptak til utskifting av kunstgress, kan vi ikke se at vi klarer å finansiere dette i nærmeste fremtid.

- Vi ber om at planen oppdateres på dette.

Anmodning om endring av Nordreisa kommunes tilskuddsordning.
Nordreisa idrettslag har en stor medlemsmasse og det er vi glad for. Vi jobber likevel for å kunne tilby enda flere av kommunens innbyggere aktiviteter knyttet opp mot idrett og friluftsliv. Vi mener at NIL er en viktig aktør for å bidra til en god folkehelse i kommunen.

Vi har imidlertid kommet på bakfoten når det gjelder treningsfasiliteter.
Våre anlegg for skiskyting, kunstgress og friidrett er helt nedslitt og bør totalrenoveres.
Vi har de menneskelige ressursene som trengs for å planlegge og gjennomføre slike prosjekt, men vi har ikke økonomiske muskler til å påta oss nødvendige investeringer slik tilskuddsordningen er i dag.

Situasjonen ville vært en helt annen dersom Nordreisa kommune kunne tildele ½ av tildelte spillemidler, i en utbetaling, ved fremlegg av sluttrapport og prosjektregnskap.

Nordreisa idrettslag anmoder Nordreisa kommune om å endre nåværende praksis rundt tildeling av tilskudd til :

- Ved tildeling av spillemidler ved bygging av ordinære anlegg og nærmiljøanlegg, utbetales det et kommunalt tilskudd på ½ av tildelte spillemidler, mot fremlegg av sluttrapport og prosjektregnskap.

Kommunens kommentar

Innspillet tas til etterretning. Tiltak er tatt inn og tekst rettet opp.

15.1.11. Nord-Troms Friluftsråd (9.11.2016)

Nord-Troms Friluftsråd er opptatt av å legge forholdene best mulig til rette for friluftsliv og uorganisert fysisk aktivitet utendørs. Friluftsrådet skal være en ressurs og samarbeidspartner som bistår sine medlemskommuner i dette arbeidet.

Det er viktig at folkehelse i friluft gjøres til et satsningsområde dersom målet er å gjøre noe med livsstils- og folkehelseutfordringer i samfunnet. For innbyggerne i Nordreisa kommune som er opptatt av god helse og livskvalitet er ingenting mer naturlig enn naturopplevelser og det å være fysisk aktiv utendørs.

Spillemidlene brukes tradisjonelt sett hovedsakelig til å bygge ordinære idrettsanlegg. Dette selv om en stor del av innbyggerne ikke får dekt sine behov gjennom denne typen anlegg. Det å bygge anlegg og gjøre tilrettelegginger for friluftsliv bør derfor være et satsningsområde og løftes fram i kommunedelplanen. Turveier, stier og løyper, nærmiljøkart, gapahuker, dagsturhytter, toalettanlegg er eksempler på tilrettelegginger som kan bidra til å gi friluftslivet et løft i Nordreisa.

Kommunens kommentar

Innspillet tas til orientering.

15.1.12. Troms fylkeskommune (8.11.2016)

Planen viser et oversiktlig arbeid med ryddige overskrifter, underavsnitt og nummerering.

I innledningen til planen er det greit forklart om bakgrunnen til planen, mål og definisjoner, utviklingstrekk og om kommunens idretts- og friluftslivspolitikk. Det er også tatt med en resultatvurdering av forrige plan, som til en viss grad ivaretar også fremtidige utbyggingsplaner i kommunen.

I kapittel 6 sier kommunen noe om forholdet til andre deler av kommuneplanen, og noen anlegg er listet opp her. Disse bør også komme til uttrykk i kapittel 11.2 og 12.

I beskrivelsene av nåsituasjonen under kapittel 8 anbefales det å kvalitetssikre at det er benyttet riktige beskrivelser og utfyllende kommentarer på de forskjellige anleggstypene som finnes i kommunen. Den årlige idrettsregistreringen vil gi et riktig og godt bilde av hvilke idretter som drives i kommunen, og det kan hentes ut nødvendig tallmateriale som viser hvor mange som er med innen de forskjellige idretter og aktiviteter. Lignende tallmateriale og oversikter bør også komme fram for øvrige aktiviteter, slik som for friluftslivet m.m.

Under kapittel 9 og 10 bør det stipuleres tall i tabellene for større anlegg som kan bli aktuelle for søknad om spillemidler. Kapittel 10.1 og kapittel 10.2 bør ha en klar sammenheng med kapittel 11.2 som gir føringer for hvilke anlegg som ønskes realisert i planperioden.

Det er positivt at kulturbyggene er tatt med i opplistingen av anlegg i kommunen.

Friluftsliv

I innspillene til kommunal planstrategi som var på høring i september spilte Troms fylkeskommune inn at friluftsliv og naturopplevelser burde innarbeides i kommunedelplanen for anlegg og områder for idrett og fysisk aktivitet. I utkastet til kommunedelplanen er friluftsliv på mange områder godt innarbeidet. Det anbefales derfor at ordet «friluftsliv» også blir med i tittelen på planen.

Regional plan for friluftsliv, vilt og innlandsfisk 2016-2027 legger føringer for at alle i Troms skal ha mulighet til å drive friluftsliv som en positiv aktivitet for helse og trivsel. Planen skal legges til grunn for regional, kommunal og statlig planlegging og virksomhet i fylket jf pbl § 8-2.

Den regionale planen har mål, strategier og tiltak for følgende hovedområder:

- Om friluftsliv (forutsetninger, organisering av friluftslivet, allemannsretten, kompetanse, virkemidler)
- Friluftslivsområder
- Fysisk tilrettelegging for friluftsliv
- Friluftslivsaktiviteter
- Friluftslivsopplevelser i Troms

Arealer til friluftsliv

For å opprettholde et mangfoldig idretts- og friluftsliv må det være et vidt spekter av arealer med god kvalitet, ulik grad av tilrettelegging og god tilgjengelighet. Det omfatter både områder i nærmiljøet, områder som er spesielt tilrettelagt og områder som er helt inngreps- og støyfrie. Vi savner i kommunedelplanen at den tar opp arealer til idrett- og friluftslivsformål som tema, utover det som er nevnt i kap 9.1. Friluftslivskartleggingen vil være naturlig å nevne i kommunedelplanen.

I høringsutkastet til kommunal planstrategi for Nordreisa kommune er revisjon av kartlegging av friluftslivsområder satt opp. Målet var at revisjonen skal ferdigstilles i 2017. Fylkeskommunen poengterte at kartleggingsarbeidet ikke er en plan i seg selv, men en tematisk kartlegging uten prioriteringer som kan fungere som et beslutningsgrunnlag ikke bare i arealplanarbeidet, men kan også danne et grunnlag for løypeplaner, tiltaks- og tilretteleggingsplaner.

Regjeringen har satt som mål at alle landets kommuner skal ha kartlagt og verdsatt sine friluftslivsområder innen 2018. Det går frem av St. meld. 18 (2015-2016) Friluftsliv – natur som kilde til helse og livskvalitet. Friluftslivskartleggingen legges ut på nasjonal database: www.naturbase.no.

Til nå har åtte kommuner i Troms lagt ut sine kartleggingsdata på naturbase, og flere er snart klare for å legges ut der. Når Nordreisa kommune har revidert sin kartlegging kan Troms fylkeskommune være behjelpelig med å overføre dataene på naturbase.no.

Andre innspill til planutkastet:

- Angående definisjon av frilufts- og friområder s. 4: I reguleringsplansammenheng kan arealformål (LNF(R)) deles inn i underformål (friluftslivsområder) og kombineres med hensynssoner, både på land og i sjø og i vassdrag.
- Angående retningslinjer for universell utforming (s. 6) vil vi vise til Norsk Standard NS 11005:2011 Universell utforming av opparbeidete uteområder, krav og anbefalinger se www.standard.no.
- Status for anlegg for fysisk aktivitet bør også inneholde oversikt over de merkede turløyper/ turruter i kommunen. Det er et krav i Turskiltprosjektet at nye turruter som har fått støtte via Gjensidigestiftelsen og fylkeskommunen skal legges inn i Kartverkets database via www.rettikartet.no. I Nordreisa er turrutene i www.utinord.no lagt inn i Kartverkets database. I punkt 8.4 kan det presiseres at mange turruter er merket og skiltet. Turruter slik som turveier, stier, gang- og sykkelveier er de viktigste anleggene for fysisk aktivitet og naturopplevelse. For den daglige fysiske aktiviteten er det sentralt at disse er i nærheten av der folk bor.
- I handlingsplanen oppfordres kommunen til å ta inn anlegg og aktiviteter for friluftsliv. Det vises til regional plans Handlingsplan for friluftsliv m.m.
- I forhold til medvirkning bør Nordreisa kommune sette Nord-Troms friluftsråd, Troms Idrettskrets, berørte særkretser og skyttersamlaget på adresselisten over høringsinstanser.

Fylkeskommunen oppfordrer kommunen til å informere frivillige lag og foreninger om de ulike tilskuddsordningene Troms fylkeskommune har. Eksempel på slik tilskudd er: Tilskudd til friluftsaktiviteter, fysisk tilrettelegging for friluftsliv i nærmiljøet, skilting og merking av turruter, tiltak i statlig sikra friluftslivsområder og tilskudd til sikring av friluftslivs områder.

Troms fylkeskommune ønsker Nordreisa kommune lykke til med ferdigstillelse av Kommunedelplan for idrett, fysisk aktivitet og friluftsliv (samt bygging av anlegg) 2017-2020 for Nordreisa kommune.

Kommunens kommentar

Fylkeskommunens innspill tas til etterretning.

15.1.13. Ryttersportklubben NOR (7.11.2016)

Ryttersportsklubben NOR ønsker å melde inn følgende behov for hestesportsanlegg:

Ridebaner av internasjonal standard
Klubblokale med dommerbod, sanitæranlegg og kafeteria
Gjestestaller og paddocker
Lagringsplass for hindermateriell og annet utstyr
Parkeringsplasser etc.

Anlegget skal være tilrettelagt for breddeidrett innen alle grener innenfor NRYFs reglement.
Ryttersportsklubben NOR har som formål å videreutvikle ryttere innenfor konkurranseridning, slik at rytterne kommer på et høyere ridemessig nivå. Samt å drive organisert konkurranseridning etter NRYFs reglement.
Klubben feirer 15 år i år og har et stort behov for et eget tilholdssted hvor standarden tilfredsstiller kravene for å kunne arrangere større mesterskap.

Kommunens kommentar

Ryttersportklubben NOR sitt innspill tas til etterretning.

Nordreisa kommune

Arkivsaknr: 2016/737-2
Arkiv: 033
Saksbehandler: Ellinor Anja Evensen
Dato: 21.10.2016

Saksfremlegg

Utvalgssak	Utvalgsnavn	Møtedato
	Nordreisa administrasjonsutvalg	
55/16	Nordreisa formannskap	24.11.2016
45/16	Nordreisa helse- og omsorgsutvalg	28.11.2016
	Nordreisa næringsutvalg	
60/16	Nordreisa miljø-, plan og utviklingsutvalg	24.11.2016
48/16	Nordreisa oppvekst- og kulturutvalg	23.11.2016
3/16	Nordreisa råd for funksjonshemmede	28.11.2016
	Nordreisa eldreråd	
	Nordreisa kommunestyre	

Møteplan 2017 Nordreisa kommune

Henvisning til lovverk:
reglement for folkevalgte i Nordreisa kommune

Rådmannens innstilling

Møteplan 2017 vedtas

	Jan	Feb	Mars	April	Mai	Juni	Juli	Aug	Sept	Okt	Nov	Des
Kommunestyret Leder: Ordfører 5 møter + 1 temadag Torsdager		9		27		22			Temadag Uke 38	26		18
Formannskapet Administrasjons-utvalget 10 møter Leder: Ordfører Torsdager	26	16 + adm	23	20	18 + adm	15		17 + adm	21	19	9 + adm	7
Næringsutvalget 4 møter i året Leder: Ordfører		7			23				12		21	
Miljø-, plan og utviklingsutvalget 8 møter Leder: Hilde Nyvoll	19		9	27		1			7	5	30	
Oppvekst- og kulturutvalget 6 møter Leder: Siv Elin Hansen	31		20		31			28		2	27	
Helse- og omsorgsutvalget 6 møter Leder: Olaug Bergset	24		21		30			29		3	28	
Eldrerådet 2 møter						6						4

Rådet for funksjonshemmede 2 møter						6						4
BUK – 2 møter i året					11							8
N-T Regionråd *Møteplanen er ikke vedtatt før torsdag 10.11.16.*	6. 10.-12. 30. rådmannsmøte 31. Reg møte		29. 30.	Møte med tromsøbenken 25.	29.5 – 2.6 Ca 15. Kommuepr op.				4. 5. 25.-29 forskningsdagene			
Fylkestinget			*Uke 11 13.-17.3*	*25.-26. 4 komitebefaring*		*Uke 24 12.-16.6*				*Uke 42 16.-20.10*	*14.-15.11 komitebefaring*	*Uke 50 11.-15.12*
Fylkesmannen - KS	*9.-12*											
Helligdager som faller på ukedager				*13.-14 og 17.*	*1. 17. 25*	*5.*			*11. sept Valgdagen!*			*25. 26.*
Skolerute	*Skolestart 3.*	*27. 2 – 3. mars vinterferie*	*1-3. vinterferie*	*Påskeferie 10.- 17. april*	*26. mai skolefri*	*Siste skoledag 21. juni*		*21. skolestart*		*Høstferie 4-6.okt*	*20.-21. planleggingsdag*	*22. siste skoledag før jul*

Saksopplysninger

I arbeidsvilkår for folkevalgte i Nordreisa kommune, vedtatt av Nordreisa kommunestyre i sak 79/09 i møte 17.12.2009 står det bl.a. følgende om møter i kommunale organer:
For kommunestyret, formannskapet og fagutvalg skal det utarbeides helårige møteplaner som skal samordnes. Møteplanene skal angi dag og dato. Perioden 01.07 – 15.08 skal så vidt mulig være møte fri. Møtene avholdes fortrinnsvis på dagtid.

Som hovedregel avholdes møtene slik:

- ✓ Kommunestyret 5-6 ganger året, på torsdager.
- ✓ Formannskapet avholder møte første torsdag i hver måned, og næringsutvalg og administrasjonsutvalg 4 ganger i året, valgstyre og kommuneplanutvalg ved behov.
- ✓ Driftsutvalg avholder møter tirsdager hver 6. uke.
- ✓ Levekårsutvalget avholder møter torsdager, annen hver måned.
- ✓ Andre nemnder, styrer og råd utarbeider møteplaner etter behov.

I konstituerende kommunestyremøte 16.10.15 ble det vedtatt at de 7 medlemmene av de faste medlemmene i formannskapet også utgjør medlemmene til administrasjonsutvalget, dvs. at medlemmer i formannskap og administrasjonsutvalg er de samme medlemmer politisk, og i praksis kan møtene i disse to utvalg være på samme møtedag, som igjen kun utløser møtegodtgjøring en gang selv om det møtes i to utvalg. I administrasjonsutvalget er det utenom de 7 politiske medlemmene også 3 medlemmer fra hovedtillitsvalgte, av disse er det 2 som mottar samme godtgjøring mens fagforbundets hovedtilligsvalgt har sakt fra seg møtegodtgjøring i sin helhet.

<u>Økonomi</u>
Ordførers godtgjøring utgjør pr. i dag kr 694 100,- i året. Med forutsetning om at ordførers godtgjøring økes med 2,7% fra 1.1.17 jf. lønnsvekst, vil denne utgjøre kr 712 840,- for 2017. Dette er grunnlaget for utregning av godtgjørelse for øvrige godtgjøringer i 2017.

- ➢ Varaordførers godtgjøring blir da kr 142 568,- i året, og mottar ingen annen godtgjøring utover dette hverken som leder av helse- og omsorgsutvalget eller ved annen møtedeltakelse i utvalg i Nordreisa kommune.
- ➢ Leder i miljø-, plan og utviklingsutvalget og leder i oppvekst- og kulturutvalget vil for 2016 motta kr 21 385,- i ledergodtgjørelse i året, og mottar ingen annen godtgjøring i de utvalg de leder.

- Møtegodtgjørelse til medlemmer i hovedutvalgene er kr 1.426,- pr møte.
- Møtegodtgjørelse i andre utvalg er kr 713,-, og ledere i øvrige utvalg mottar også kr 200,- i ledergodtgjøring pr møte.
- Ungdomsrådsrepresentantene mottar kr 713,- i møtegodtgjørelse, og leder i ungdomsrådet mottar kr 100,- i ledergodtgjøring pr møte.

Tapt arbeidsfortjeneste dekkes når ivaretakelsen av vervet medfører reelt tap i inntekt innenfor den enkeltes ordinære arbeidstid, dette inkluderer tap av ubekvemstillegg og feriepenger. Overtidsgodtgjøring/ekstrafortjeneste/ for øvrig dekkes ikke jf. arbeidsvilkår for folkevalgte. Legitimert tap av arbeidsfortjeneste, pr møtedag, skal dokumenteres og krav leveres inn etter hvert møte, av den enkelte medlem, og ytes maksimalt oppad til daglønn for ordfører kr 2.742,-. Ulegitimert tap av arbeidsfortjeneste gis for møter over 4 timer kr 900,- og for under 4 timer kr 150,- pr time, dette gjelder f.eks for: selvstendige næringsdrivende, hjemmearbeidende, folkevalgte med omsorgsansvar, studenter, fiskere, pensjonister som ikke har fast lønn.

Kommunestyremøter:
I møteplan for 2017 er det satt opp seks møter.
Møtegodtgjøring pr møte er kr 28.520,-
For sekt møter blir det totalt kr 171.120,- for 2017.
I tillegg kommer krav om tapt arbeidsfortjeneste fra utvalgsmedlemmer.

Formannskap,- og administrasjonsmøter:
I møteplan for 2017 er det satt opp 11 møter i formannskapet, og på fire av disse møtedagene har også administrasjonsutvalget møter.
Det er de samme folkevalgte medlemmer i administrasjonsutvalget som til formannskapet, men i tillegg møter tre fra hovedtillitsvalgte i møtene i administrasjonsutvalgsmøtene. To av disse tre mottar samme godtgjøring som øvrige medlemmer som møter.
Godgjøring i formannskapet er på kr 7.843,- pr møte forutsatt at hverken ordfører eller varaordfører melder forfall. Dersom en av disse melder forfall vil kostnadene for møtet øke med kr 1.426,- for hver vararepresentant som møter. Totalt i året beløper møtegodtgjørelse for formannskapet seg til kr 86.273 for 11 møter,-, i tillegg kommer 4 møter i administrasjonsutvalget kr 17.112,- til godtgjøring til tillitsvalgte. Hovedtillitsvalgt i fagforbundet har gitt melding til kommunen om at hovedtillitsvalgt i fagforbundet sier fra seg godtgjøring for deltakelse i administrasjonsutvalget da hovedtillitsvalgt er frikjøpt i 80% for å jobbe med de sakene utvalget behandler, og det medfører lite ekstra arbeid å sette seg inn i sakspapirene da hovedtillitsvalgte anser dette som en del av sitt verv. Hovedtillitsvalgte har vararepresentanter som møter om det meldes forfall, og det er derfor tatt høyde for at tre medlemmer fra HTV utbetales møtegodtgjøring.

I tillegg kommer tapt arbeidsfortjeneste i formannskapet

Møtedager til formannskapet er lagt til etter 15. i hver måned der det passer for å få med rapporteringer fra sektorledere.

Næringsutvalget
Utvalget har 4 møter i året. Leder og nestleder er ordfører og varaordfører.
Møtegodtgjøring pr møte er kr 9.269,- forutsatt at hverken ordfører eller varaordfører melder forfall. Dersom en av disse melder forfall vil kostnadene for møtet øke med kr 1.426,- for hver vararepresentant som møter. Totalt i året beløper møtegodtgjørelse for næringsutvalget seg til kr 37.076,- for 4 møter, i tillegg kommer tapt arbeidsfortjeneste.

Miljø-, plan og utviklingsutvalg

Leder av utvalget har ledergodtgjøring på kr 21.385,-, uavhengig av hvor mange møter det er i utvalget. Det er satt opp sju møtedager. Kr 9.269,- utbetales for hvert møte i godtgjøring, og for sju møter blir det kr 64.883,- i året. Tapt arbeidsfortjeneste kommer i tillegg.

Helse- og omsorgsutvalget
Leder for utvalget er varaordfører.
Det er satt opp seks møter.
Kr. 9.269,- utbetales for hvert møte i godtgjøring, altså kr 55.614,- totalt i året for seks møter.
Tapt arbeidsfortjeneste kommer i tillegg.

Oppvekst- og kultur
Leder av utvalget har fast ledergodtgjøring på kr 21.385,- uavhengig av hvor mange møter det er i utvalget. Det er satt opp seks møter. Møtegodtgjøring pr møte er på kr 9.269,-, totalt i året kr 76.999,-. Tapt arbeidsfortjeneste kommer i tillegg.

Andre råd og utvalg
Eldrerådet og rådet for funksjonshemmede har godtgjøring med kr 713,- pr møte pr medlem, og ledere har godtgjøring i tillegg med kr 200,- pr møte. Det skjer sjeldent at kommunen får krav om tapt arbeidsfortjeneste fra utvalgsmedlemmer her. Det er satt opp to møter til hvert av disse rådene. Rådet for funksjonshemmede skal holdes løpende orientert om kommunale saker som er under bygging og/eller arbeid. Rådet er høringsinstans i plansaker som er aktuelle, særlig plan og bygg. Eldrerådet skal ha til uttalelse: årsbudsjett, økonomiplan, kommuneplan, sektorplaner med interesse for eldre, andre saker som tiltaksplaner og tiltak i helsesektoren, i hjemmetjenesten, behov for institusjonsplasser og trygdeboliger, transporttilbud i kommunen, boligprogram, samferdselssaker, kulturtiltak og kommunale avgifter

Kontrollutvalget har sitt eget budsjett, og sin egen oppsett av møteplan.

Nordreisa kommune har flere andre utvalg, adhoc-utvalg og komiteer nedsatt av kommunestyret eller formannskapet som mottar 0,1% av ordførers godtgjøring, bl.a.: Bygdedraktutvalg, ungdomsrådet, klagenemnd, byggekomité, sakkyndige nemnd og klagenemnd for eiendomsskatt, valgnemnd, dispensasjonsutvalg m.fl.

Til møteplanen for 2017 har Fylkestinget bedt kommunestyret ta hensyn til deres møter, og Nord-Troms regionråd vedtar sin møteplan 10.11.16.

Skoleruten er vedtatt 1. halvår 2017, 2. halvår 2017 er ikke vedtatt ennå men har lagt til det som er foreslått og sendt ut på høring.

Det er Storting- og sametingsvalg i 2017. Valgdagen er 11.09.2017.

Eldrerådets leder ønsker at utvalgets to møter legges slik at de får gitt uttalelse til revidering av budsjett og budsjettbehandling.

Vurdering
Foreslåtte møteplan er laget med utgangspunkt i reglement for folkevalgte, forslaget til budsjett 2017. Det er også tatt hensyn til møtedatoer til Fylkestinget, Nord-Troms regionråd og skoleruten.

Det må være budsjettdekning før man innkaller til ekstra møter da det ikke er noe «buffer» til ekstra møter i budsjettet. Man må også da ta høyde for kostnader til tapt arbeidsfortjeneste/tjenestefrikjøp og event. reiseregninger.

Endringer av møtedatoer har det ikke noe budsjettmessig betydning.

JANUAR

Uke	Ma	Ti	On	To	Fr	Lø	Sø
52							1
1	2	3	4	5	6	7	8
2	9	10	11	12	13	14	15
3	16	17	18	19	20	21	22
4	23	24	25	26	27	28	29
5	30	31					

FEBRUAR

Uke	Ma	Ti	On	To	Fr	Lø	Sø
5			1	2	3	4	5
6	6	7	8	9	10	11	12
7	13	14	15	16	17	18	19
8	20	21	22	23	24	25	26
9	27	28					

MARS

Uke	Ma	Ti	On	To	Fr	Lø	Sø
9			1	2	3	4	5
10	6	7	8	9	10	11	12
11	13	14	15	16	17	18	19
12	20	21	22	23	24	25	26
13	27	28	29	30	31		

APRIL

Uke	Ma	Ti	On	To	Fr	Lø	Sø
13						1	2
14	3	4	5	6	7	8	9
15	10	11	12	13	14	15	16
16	17	18	19	20	21	22	23
17	24	25	26	27	28	29	30

MAI

Uke	Ma	Ti	On	To	Fr	Lø	Sø
18	1	2	3	4	5	6	7
19	8	9	10	11	12	13	14
20	15	16	17	18	19	20	21
21	22	23	24	25	26	27	28
22	29	30	31				

JUNI

Uke	Ma	Ti	On	To	Fr	Lø	Sø
22				1	2	3	4
23	5	6	7	8	9	10	11
24	12	13	14	15	16	17	18
25	19	20	21	22	23	24	25
26	26	27	28	29	30		

JULI

	Ma	Ti	On	To	Fr	Lø	Sø
26						1	2
27	3	4	5	6	7	8	9
28	10	11	12	13	14	15	16
29	17	18	19	20	21	22	23
30	24	25	26	27	28	29	30
31	31						

AUGUST

Uke	Ma	Ti	On	To	Fr	Lø	Sø
31		1	2	3	4	5	6
32	7	8	9	10	11	12	13
33	14	15	16	17	18	19	20
34	21	22	23	24	25	26	27
35	28	29	30	31			

SEPTEMBER

Uke	Ma	Ti	On	To	Fr	Lø	Sø
35					1	2	3
36	4	5	6	7	8	9	10
37	11	12	13	14	15	16	17
38	18	19	20	21	22	23	24
39	25	26	27	28	29	30	

OKTOBER

	Ma	Ti	On	To	Fr	Lø	Sø
39							1
40	2	3	4	5	6	7	8
41	9	10	11	12	13	14	15
42	16	17	18	19	20	21	22
43	23	24	25	26	27	28	29
44	30	31					

NOVEMBER

Uke	Ma	Ti	On	To	Fr	Lø	Sø
44			1	2	3	4	5
45	6	7	8	9	10	11	12
46	13	14	15	16	17	18	19
47	20	21	22	23	24	25	26
48	27	28	29	30			

DESEMBER

Uke	Ma	Ti	On	To	Fr	Lø	Sø
48					1	2	3
49	4	5	6	7	8	9	10
50	11	12	13	14	15	16	17
51	18	19	20	21	22	23	24
52	25	26	27	28	29	30	31

Nordreisa kommune

Arkivsaknr: 2016/165-26
Arkiv: L12
Saksbehandler: Hanne Henriksen
Dato: 15.11.2016

Saksfremlegg

Utvalgssak	Utvalgsnavn	Møtedato
61/16	Nordreisa miljø-, plan og utviklingsutvalg	24.11.2016
	Nordreisa kommunestyre	

Sluttbehandling: Områderegulering E6 Kvænangsfjellet - Oksfjordhamn-Karvik - Plan ID: 19422016_001

Henvisning til lovverk:
Plan- og bygningsloven

Vedlegg:
1 Planbestemmelser: Områderegulering E6 Kvænangsfjellet - Oksfjordhamn-Karvik
2 Tegningshefte: E6 Kvænangsfjellet - Delstrekning 2 per 8.11.2016
3 Illustrasjonshefte: E6 Kvænangsfjellet - Delstrekning 1 per 8.11.2016
5 Illustrasjonshefte: E6 Kvænangsfjellet - Delstrekning 3 per 8.11.2016
5 Illustrasjonshefte: E6 Kvænangsfjellet - Delstrekning 2 per 8.11.2016
6 Planbeskrivelse: Områderegulering E6 Kvænangsfjellet - Oksfjordhamn-Karvik

Rådmannens innstilling

Forslag til områderegulering av E6 Kvænangsfjellet – Oksfjordhamn-Karvik med plan ID 19422016_001 med planbestemmelser (sist revidert 14.11.2016), plankart (sist revidert 8.11.2016) og planbeskrivelse (sist revidert 14.11.2016), vedtas med hjemmel i plan- og bygningslovens § 12-12.

Saksopplysninger

Det legges med dette frem forslag om områderegulering av E6 Kvænangsfjellet på strekningen Oksfjordhamn-Karvik i Nordreisa og Kvænangen kommuner.

E6 over Kvænangsfjellet ligger i Nordreisa og Kvænangen kommune. Kvænangsfjellet er en høyfjellsovergang og hovedferdselsåren mellom nord og sør. Som hovedveg til Kvænangen kommune, samt Finnmark fylkes, med økende transport av varer og tjenester er det behov for å få en bedre vintersikker veg. Vegen er værutsatt, spesielt på vinteren med rasfare og vind som skaper fokksnø og null sikt. Hovedproblemet er toppen av fjellet med mye fokk/snødrev som medfører stenging av vegen. Problemene blir forsterket ved at vegen har sterk stigning og dårlig

kurvatur. Om vinteren hender det at vegen må stenge i kortere eller lengre perioder eller at det innføres kolonnekjøring.

Det er tidligere utarbeidet et forprosjekt med silingsrapport der ulike alternativ ble vurdert. Det er også utarbeidet en detaljregulering for strekningen Mettevollia-Rakkenes for å vurdere kortsiktige tiltak i området. Planprogram for områdereguleringen er vedtatt i begge kommuner, der man ønsket å gå videre med en reguleringsplan for strekningen Oksfjordhamn-Karvik med tre tunneler.

Formålet med reguleringen
Hensikten med planarbeidet er å sikre en trygg og framkommelig veg over fjellet hele året.

Planområdet
Planområdet langs E6 Kvænangsfjellet strekker seg fra Oksfjordhamn i Nordreisa kommune til Karvik i Kvænangen kommune, i Troms fylke. Planområdet er delt inn i 3 delstrekninger:

- Delstrekning 1: Oksfjordhamn – Tverrelva
- Delstrekning 2: Tverrelva-Sandneselva
- Delstrekning 3: Sandneselva-Karvik



Figur 1: Kartutsnitt over området Oksfjordhamn-Karvik delt inn i tre delstrekninger. Illustrasjon: Mari Hagen

Forslagsstiller og plankonsulent
Forslag til områderegulering er utarbeidet av Statens vegvesen i samarbeid med Nordreisa og Kvænangen kommuner med hjemmel i Plan og bygningslovens § 3-7.

Forholdet til overordnete planer
Planområdet går gjennom to kommuner, Nordreisa og Kvænangen, og er tidligere behandlet i ulike planer. Kommuneplanens arealdel for Nordreisa kommune ble vedtatt i 2014. Gjeldende arealdel for Kvænangen kommune er fra 1995. Denne er under revisjon.

I kommuneplanens arealdel for Nordreisa kommune (vedtatt 25.03.14) er alt areal innenfor varslet planområde avsatt til LNFR med en 6 meter bred hensynssone (H190) frisikt offentlig veg på hver side av eksisterende vegbane. Hensynssone for ras/skred ligger delvis over vegen på enkelte strekk.

Innenfor planområdet er det vedtatt reguleringsplan, med plan_ID 19432015001 i Kvænangen kommune og 19422014_006 i Nordreisa kommune, på E6 Kvænangsfjellet for strekningen Mettevollia-Rakkenes den 24.6.2015 som regulerer tiltak på eksisterende veg.

I tillegg berører planforslaget deler av reguleringsplan med plan_ID 19421987_001 – Boligområde Sandbukt 1 Oksfjord.

Høringsuttalelser
Planforslaget har vært på høring og offentlig ettersyn i tiden 3.oktober - 11.november 2016 på følgende steder:

- Kvænangen kommune, servicetorget, rådhuset, og på Sørstraumen handel
- Nordreisa kommune, servicetorget, rådhuset, Storslett
- Statens vegvesen, Region Nord, Killengrens gate 6, 9000 Tromsø
- Internett:
  http://www.vegvesen.no/Europaveg/e6kvanangsfjellet
  http://www.kvanangen.kommune.no
  http://www.nordreisa.kommune.no

Utlegging til offentlig ettersyn ble kunngjort i Nordlys og Framtid i Nord. Grunneiere og rettighetshavere fikk skriftlig melding om dette. Planforslaget ble samtidig sendt ut på høring til offentlige instanser.

Det ble avholdt folkemøte på Kvænangshagen Verdde, Sørstraumen den 19 oktober 2016.

Det kom inn 15 merknader innen fristen 11.11.2016. Statens vegvesen har lagd en oppsummering av innkomne merknader, se kapittel 11 i saksfremleggets vedlegg 6 – Planbeskrivelse, og justert planforslaget før det ble oversendt til kommunene til endelig vedtak.

Utbygging
Det er ønskelig å starte med utbygging av delstrekning 2 først, da denne delstrekningen gir den største gevinsten i forhold til regularitet. Strekningen er derfor detaljregulert i foreslått planutkast. Delstrekning 1 og 3 detaljeres ikke i like stor grad i denne omgang, så her stilles krav til senere detaljregulering. Det er ikke tatt stilling til prioritert rekkefølge av delstrekningene 1 og 3.

Hele strekningen for planområdet med veg og tunneler er gjennomførbar ut fra vurderinger gjort av de ulike fagfeltene. Det er mulig å starte utbygging av delstrekning 2, Tverrelva-Sandneselv først, men man må påregne å hente en del masser utenfra fordi det er beregnet et masseunderskudd på strekningen. I anleggsfasen må det samarbeides med reinbeitedistrikt 35 Fávrrosorda for en mest mulig skånsom byggeperiode på sommeren.

For bygging på alle delstrekningene vil trafikken kunne gå på eksisterende veg mens man arbeider med tunnelene.

Annet
«Gammel E6» vil være beredsskapsveg, samt gang- sykkelveg om sommeren.

Det er valgt tunnelprofil T10,5, klasse B, på alle tunnelene. Veien planlegges med dimensjoneringsklasse H3 og fartsgrense 90 km/t.

Vurdering

Innkomne merknader
Statens vegvesens vurdering av de enkelte innkomne uttalelsene fremgår av kapittel 11 i saksfremleggets vedlegg 6 – Planbeskrivelse.

Kommunens merknader til saken er i stor grad imøtekommet.

Samlet vurdering
Planforslaget er godt bearbeidet og har som formål å bedre framkommelighet, sikkerhet og regularitet over E6 Kvænangsfjellet. Det er tatt hensyn til allmenheten, friluftslivets, landbrukets og reindriftas interesser i området gjennom plankart, -beskrivelse og –bestemmelser.

Med bakgrunn i redegjørelsen ovenfor anbefaler rådmannen at planforslaget for områderegulering for E6 Kvænangsfjellet – Oksfjordhamn-Karvik med plan ID 19422016_001 vedtas.

Vedlegg 2: Forslag til bestemmelser

PROSJEKT: E6 Kvænangsfjellet, langsiktig tiltak Kvænangen Og Nordreisa Kommune

REGULERINGSPLANBESTEMMELSER

Nasjonal arealplan-ID: 1943201602 (Kvænangen) og 19422016_001 (Nordreisa)

Planforslaget er datert:	3.10.2016
Offentlig ettersyn og høring	3.10-14.11.2016
Dato for siste revisjon av plankartet:	3.10.2016
Dato for siste revisjon av bestemmelsene:	3.10.2016
Reguleringsbestemmelser vedtatt:	xx.xx.xxxx

§1 FELLESBESTEMMELSER

Gjelder alle planformål og bestemmelsesområder jfr. Plan- og bygningslovens § 12-7 nr. 3,6 og 12).

Det kreves detaljregulering av delstrekning 1, Oksfjordhamn-Tverrelva og delstrekning 3, Sandneselva-Karvik, før tiltak kan iverksettes, jfr. Plan- og bygningslovens § 12-2.

1.1 Krav til bevaring av vegetasjon (plan- og bygningsloven § 12-7 nr. 3)

Vegetasjon

Den skrinne vegetasjonen på fjellet skal behandles svært skånsomt. Naturlig revegetering skal være gjennomgående for berørte områder langs strekningen.
Øverste jordlag skal tas vare på og legges tilbake på samme sted etter avsluttet anleggsarbeid. Ved store inngrep i terrenget skal landskapet rekonstrueres. Eksisterende kantvegetasjon langs vassdrag skal bevares så langt det er mulig. En rigg- og marksikringsplan skal ligge til grunn for tilbakeføringen av områdene.

Terrengbehandling

Skjæringer, fyllinger og øvrige berørte areal skal bearbeides og tilpasses omkringliggende terreng. Stedegen masse skal benyttes.

Vannmiljø

Alle elver og bekker som berøres i planområdet skal sikres fortsatt løp på en tilfredsstillende måte. Der elver og bekker blir berørt av anleggstrafikk eller varig inngrep, skal disse omlegges eller legges i rør/kulvert. Kantsoner skal bevares og tilslamming av vassdrag skal unngås. Alle bekkeberøringer må ta hensyn til vannføring, erosjonssikring, biologisk mangfold og god landskapsmessig istandsetting.

Kulturminner (PBLs. § 12-7 nr. 6)

Dersom det under anleggsarbeidet oppdages gjenstander eller andre spor som viser eldre aktivitet i området, skal arbeidet stanses omgående og beskjed gis til Sametinget og Troms fylkeskommune, jf. kulturminneloven § 8 andre ledd.

§ 2 SAMFERDSELSANLEGG OG TEKNISK INFRASTRUKTUR (PBL§ 12-5 nr. 2)

2.1 Fellesbestemmelser

Arealene kan benyttes til ulike typer veger med nødvendig areal for fyllinger, skjæringer, grøfter, støyskjermingstiltak og annet sideareal, grøntanlegg, belysningsanlegg, anlegg for elektrisitetsforsyning, murer, stabiliserende tiltak, og annet som kan være en nødvendig del av et fullverdig veganlegg for alle typer trafikanter.

Mindre avvik for områder avsatt til veggrunn/ offentlig formål vil kunne skje som følge av uforutsette forhold, som for eksempel grunnforhold eller feil/mangler i kartgrunnlaget. Det kan medføre at areal som skal disponeres til vegformål vil fravike noe fra det som framgår av formålsgrensene i planen. Areal som ikke disponeres til vegformål forutsettes benyttet som tilstøtende areal.

2.2 Samferdselsanlegg

På delstrekning 1 og delstrekning 3 er alt areal til samferdselsanlegg regulert som veg (o_SV). Over tunneler (nivå 2) er det regulert LNFR med sikringssone.
På delstrekning 2 er samferdselsanlegg regulert som henholdsvis o_SKV (kjøreveg) og o_SVT (annen veggrunn- tekniske anlegg). Over tunneler (nivå 2) er det regulert LNFR med sikringssone.
Tunnelportaler kan endres innenfor formålsgrensen.

2.3 Gang/ sykkelveg (o_SV) på eksisterende veg

Innenfor o_SV er offentlig gang-/sykkelveg med minimum 3 meter. Gang-sykkelveg kan også brukes som beredsskapsveg.

2.4 Privat veg

f_SKV1-4: Felles, privat adkomst til flere eiendommer

f_SKV1 til gnr 39, bnr 3, med fnr 1 og bnr 26 og 31

f_SKV2 til gnr 39, bnr 3, 12, 13, 21 og 22

f_SKV3 til de eiendommer på østsiden av Sandneselva, som har vegrett til eksisterende veg over gnr 39, bnr 3. Innenfor f_SKV3 anlegges en felles, privat parkeringsplass for brukerne av felles, privat veg.

f_SKV4 til gnr 37, bnr 4 og 7

2.5 Annen veggrunn- tekniske anlegg (o_SVT)

Arealet kan benyttes til fyllinger, skjæringer, grøfter, murer, rekkverk, skredsikringstiltak, snøskjermer og annet nødvendig areal i forbindelse med offentlig kjøreveg.
Garasje på gnr 39, bnr 8 (profil 7250) skal innløses.

Innenfor området o_SVT tillates mellomlagring av vekstmasser til bruk i veganlegget. Etter endt uttak skal området istandsettes og revegeteres.

2.6 Annen veggrunn grønt – område for snøskjerm (o_SVG1)

Innenfor området tillates oppført snøskjermer. Snøskjermene kan vedlikeholdes, utbedres, skiftes ut og flyttes innenfor planområdet. Planområdet kan brukes til LNFR-formål med den begrensning at bruken ikke skader snøskjermene eller medfører at snøskjermene ikke får fungere i samsvar med forutsetningene. Snøskjermene skal stå så lenge det er nødvendig for drift av vegen, og skal deretter fjernes. Etter eventuell fjerning av snøskjermer tilbakeføres området til LNFR-formål.

2.7 Annen veggrunn grønt – omlegging deler av Iselva (o_SVG2)

Ved elveomlegging av Iselva skal det nye elveløpet i størst mulig grad tilpasses omkringliggende naturkvaliteter, og eksisterende kvaliteter skal bevares. Eksisterende vannføring og standard på vassdraget skal opprettholdes etter omlegging. Kantsoner skal reetableres der dette er nødvendig. Etter utført elveomlegging tilbakeføres området til LNFR-formål. Dersom o_SVG ikke blir benyttet til elveomlegging tillates det oppsatt snøskjermer innenfor dette arealet.

2.8 Parkeringsplasser (o_SPA)

Område avsatt til parkering tillates opparbeidet og brukt til parkering:

- o_SPA er offentlig parkering

2.9 Rasteplass (o_SR)

Område er avsatt til rasteplass. Detaljerte planer skal utformes i henhold til føringer i planbeskrivelsen.

§ 3 REKKEFØLGEKRAV (PBL § 12-7 nr. 10)

3.1 Istandsetting av berørte områder

Etter avsluttet anleggsperiode, og senest i løpet av første sommer etter ferdigstillelse av veganlegget, skal alle berørte områder være ferdig istandsatt.

3.2 Adkomstveger

Ingen eksisterende kommunale eller private veger og atkomstveger kan stenges eller ødelegges før ny eller midlertidig atkomst er etablert og kan tas i bruk.

3.3 Fjerning av veg

Der hvor eksisterende veg ikke skal benyttes til veg lenger, skal vegen fjernes helt og tilbakeføres til angitte formål innen ett år etter at ny veg åpner for trafikk.

3.4 Håndtering av masser

I forbindelse med konkurransegrunnlaget skal det skal utarbeides en plan for overvåking/håndtering av masser som inneholder sulfidmineraler i områder der dette er en aktuell problemstilling.

§ 4 LANDBRUKS-, NATUR- OG FRILUFTSOMRÅDER SAMT REINDRIFT (LNFR) (PBL § 12-5 nr. 5)

4.1 LNFR generelt

«LNFR er områder for landbruks-, natur-, friluftsområdet og reindrift. LNFR områder skal arronderes og revegeteres der hvor eksisterende vegtrase ikke lenger skal benyttes til offentlig vegformål.

4.2 Alle LNFR-områdene med bestemmelsesområde

LNFR er områder for landbruks-, natur-, friluftsområder og reindrift.
LNFR områder skal arronderes og revegeteres der hvor eksisterende E6 trasé ikke lenger skal benyttes til offentlig vegformål. Der hvor det er behov tillates likevel at tidligere E6 trasé omarbeides til gang- sykkelveg, beredsskapsveg og skogsbilveg.

4.3 LKM Vern av kulturminner og kulturmiljø

Anleggsvirksomhet tett opp til kulturmiljøer og enkeltminner bør unngås. Både fredede kulturminner og øvrige lokaliteter med kulturminner i nærheten av tiltaket skal synliggjøres og sikres med midlertidige sperregjerder i anleggsperioden.

5. Bruk og vern av sjø og vassdrag (PBL § 12-5 nr. 6)

Sandneselva- naturområde i sjø og vassdrag med tilhørende strandsone (V)
Sandneselva skal erosjonssikres. Detaljer rundt utforming av erosjonssikringa presiseres i konkurransegrunnlaget. Eksisterende kantvegetasjon langs vassdraget skal bevares så langt det er mulig. Forurensning og tilslamming av elva skal unngås. Lengden på ny bro og midlertidig bru skal tilfredsstille krav til kantsoner ved elva.

§ 6 HENSYNSSONER (PBL § 12-6)

De hensyn og restriksjoner som er fastsatt gjennom hensynssoner til kommuneplanens arealdel, jf. §§ 11-8 og 11-10, l legges til grunn for utarbeiding av reguleringsplan.
Innenfor områder avsatt som hensynssoner gjelder følgende:

6.1 Sikringssoner

Sikringssonen gjelder areal på grunn (nivå 2) der det vil være tunneler under grunn (nivå 1). Sikringssonen er for å hindre at tunnelen påføres skade.
Det tillates ikke boring i grunn eller andre tiltak som kan skade tunnelen eller tunnelinnredningen, eller fordyre gjennomføring av tunnelbygging.

6.2 Hensynssone Faresone Høyspenningsanlegg (H370)
Areal avsatt som faresone i plankartet viser sikringssone for kraftledninger.

6.3 Hensynssone med særlige hensyn til reindrift (§ 11-8 c) (H520)
Areal avsatt til reindrift (flyttelei).
Det skal etableres hinder for å minimere risikoen for at rein kommer inn i tunneler.

6.4 Naturmiljø (H560) ved profil 8050 (Sandneselva):
Veg og bru bør anlegges slik at det ikke blir permanent utfylling i elva. Brukar bør plasseres på land om minimum 5 meter fra middel flomvannstand i elva. I sonen mellom elv og avslutning av vegfylling/brukar bør terrenget tilpasses elvekanten og påføres stedegne toppjordmasser slik at en naturlig kantsone kan reetableres. Dette gjelder ikke der det må erosjonssikres. Brukar og fyllingsfot tillates erosjonssikret med stor stein. I anleggsfase tillates nødvendig bruk av maskiner for utførelse av tiltaket. Det bør ikke lagres maskiner, drivstoff eller oljeholdige produkter i denne sonen. Det bør heller ikke lagres masser her i anleggsfasen.

6.5 Kulturmiljø til bevaring (H570_1)
Hensynssonen merket H570_1 omfatter kulturmiljø som er særlig sårbare for ytre påvirkning. Innenfor hensynssonen bør det ikke igangsettes tiltak som kan skade eller skjemme kulturminnene i området, eller på andre måter forringe dets verdi som kulturmiljø.

Anleggsvirksomhet tett opp til kulturmiljøer og enkeltminner bør unngås der det er mulig. Både fredede kulturminner og øvrige lokaliteter med kulturminner i nærheten av tiltaket skal synliggjøres og sikres med midlertidige sperregjerder i anleggsperioden.

Båndlegging etter lov om kulturminner (H730_1)
Områdene merket H730_1 er automatisk fredet kulturminne. Fredete kulturminner med en sikringssone på 5 meter er båndlagt etter kulturminneloven. Det kan i de båndlagte områdene ikke igangsettes tiltak som kan skade eller skjemme kulturminnene i området, eller på andre måter forringe dets verdi som kulturmiljø.

Anleggsvirksomhet tett opp til kulturmiljøer og enkeltminner skal unngås der det er mulig. Både fredede kulturminner og øvrige lokaliteter med kulturminner i nærheten av tiltaket skal synliggjøres og sikres med midlertidige sperregjerder i anleggsperioden.

§ 7 OMRÅDE MED BESTEMMELSER (KARTFORSKRIFTEN) (PBL§ 12-7 nr.1)
Formålet «midlertidig anleggs- og riggområde» er vist på plankartet med skravur. Midlertidig anleggsbelte og riggområde» opphører når kommunen har fått skriftlig melding om at anlegget eller deler av det er ferdigstilt. Kommunen kan deretter gjøre vedtak om opphør av midlertidigheten, jf. PBL § 12-7, 1 ledd nr. 10.

7.1 Midlertidig anleggs- og riggområder

Arealer merket med 1#

Områdene kan i anleggsperioden benyttes til anlegg- og riggområde. Det vil si til midlertidige anleggsveger og mellomlagring av masser, materialer, maskiner, , utstyr og lignende. Områdene skal istandsettes og tilbakeføres til angitt arealformål i planen innen 1 år etter at anleggsarbeid er avsluttet. En rigg- og marksikringsplan skal forklare og illustrere hvordan arealene skal brukes og istandsettes etter endt bruk.

Arealer merket med 2#

Området kan benyttes til uttak av masser på inntil 50 000 pfm3. Områdene skal istandsettes og tilbakeføres til angitt arealformål i planen innen 1 år etter at anleggsarbeid er avsluttet.

7.2 Detaljeringssone (kode 910)

Området kan benyttes til midlertidig rigg- og anlegg. Underliggende formål skal være i samsvar med til enhver tid gjeldende arealplan i kommunen.

7.3 Sikre verneverdier i bygninger, andre kulturminner og kulturmiljøer (plan- og bygningsloven § 12-7 nr. 6)

Før det skjer inngrep i det områdene som er markert i plankartet som bestemmelsesområder #5-7 skal tiltak avklares med fylkeskommunen og Sametinget.

Statens vegvesen

FORSLAG TIL DETALJREGULERING

Tegningshefte

E6 Kvænangsfjellet

Parsell: Delstrekning 2: Tverrelva - Sandneselva

Kvænangen og Nordreisa kommune

TEKNISKE DATA

Fra profil:

Dimensjoneringsklasse: H3

Fartsgrense: 90 km/t

Trafikkgrunnlag (ÅDT): 800



Region nord
Tromsø
Dato: 08.11.2016

Nasjonal arealplan-ID for Kvænangen kommune: 1943201602
Nasjonal arealplan-ID for Nordreisakommune: 19422016_001

P:\503944R01\08_2D DAK\Tema\T_LAY_Detaljregulering_Kvænangsfjellet_Del_2.dwg, R201, 10.11.2016 10:27:53, DWG To PDF.pc3

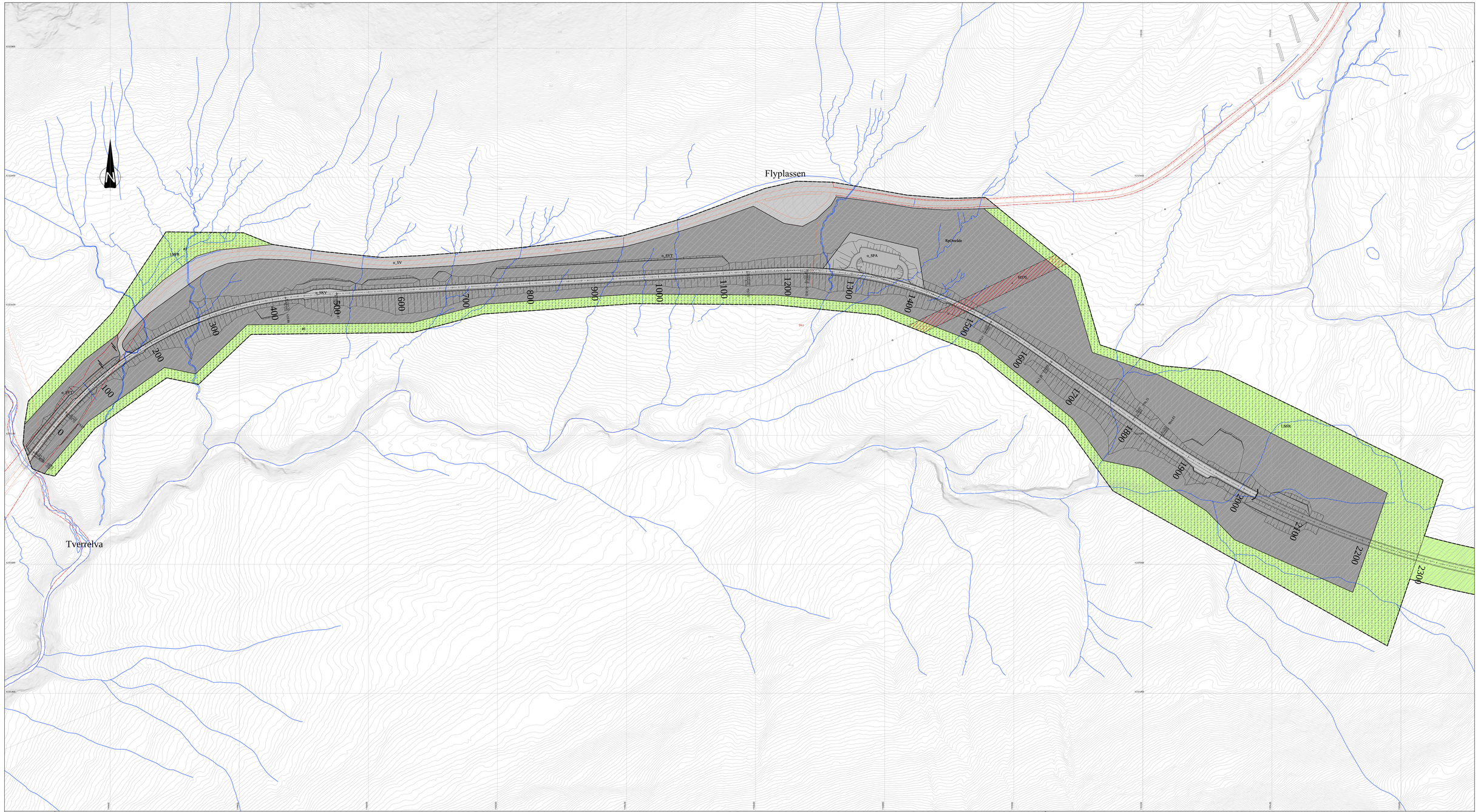

TEGNFORKLARING

PBL §12-5 AREALFORMÅL

2. Samferdselsanlegg og teknisk infrastruktur
- Veg (SV)
- Kjøreveg (SKV)
- Annen veggrunn - Tekniske anlegg (SVT)
- Annen veggrunn - Grøntareal (SVG)
- Parkering (SPA)
- Rasteplass (SR)

5. Landbruks-, natur og friluftsområder samt reindrift
- LNFR (LNFR)
- Vern av kulturminner og kulturmiljø (LKM)

6. Bruk og vern av sjø og vassdrag
- Bruk og vern av vassdrag med tilhørende strandsone (V)

PBL §12-6 HENSYNSSONER

Sikringssone:
Andre sikringssoner (H190)

Faresone:
Høyspenningsanlegg (H370)

Hensynssone:
Hensyn reindrift (H520)
Bevaring naturmiljø (H560)
Bevaring kulturmiljø (H570)

PBL §12-7 BESTEMMELSESOMRÅDER

Anlegg- og riggområde (#)

Bestemmelsesområde (#)

JURIDISKE LINJER OG SYMBOLER

- Planens begrensning
- Formålsgrense
- Eiendomsgrense
- Frisiktlinje
- Senterlinje
- Stengning av avkjørsel
- Avkjørsel
- Vegstengning
- Bru
- Tunnelåpning
- Innløsning bygning

ANDRE LINJER

- Skulder
- Vegskråning
- Sneskjerm

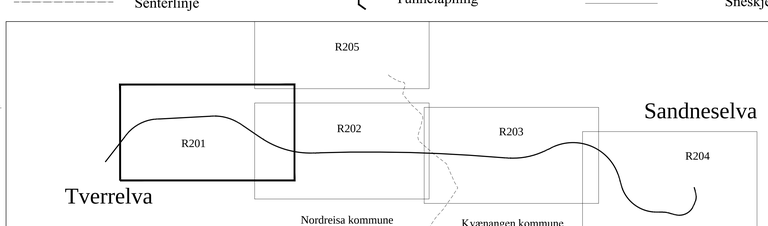

Revisjon	Dato	Saksnr.	Signatur
Flyttet parkeringsplass og justert senterlinja litt ved påhugg.	08.11.2016		

E6 Kvænangsfjellet

Forslag til detaljreguleringsplan
Del 2: Tverrelva - Sandneselva

PlanID:	1943201602 og 19422016_001
Kartgrunnlag:	FKB-B og LAS
Kartreferanse:	NTM-sone 21
Høydegrunnlag:	NN 1954

Saksbehandling i følge plan- og bygningsloven	Dato	Saksnr.	Signatur
Dato for oppstartsmøte	22.10.2015		
Kunngjøring oppstart av reguleringsplanarbeid	27.01.2016		
Vedtak om høring og offentlig ettersyn			
Periode for høring og offentlig ettersyn	03.10.-14.11.2016		
Vedtak kommunestyret			

Nordreisa og Kvænangen kommune	Statens vegvesen	Dato: 08.11.2016	Utarbeidet av: bjorne
		PROF-nummer 503944R01	Saksbehandler ellsch
			Tegningsnummer: R201

P:\503944R01\08_2D DAK\Tema\T_LAY_Detaljregulering_Kvænangsfjellet_Del_2.dwg, R202, 10.11.2016 10:28:27, DWG To PDF.pc3

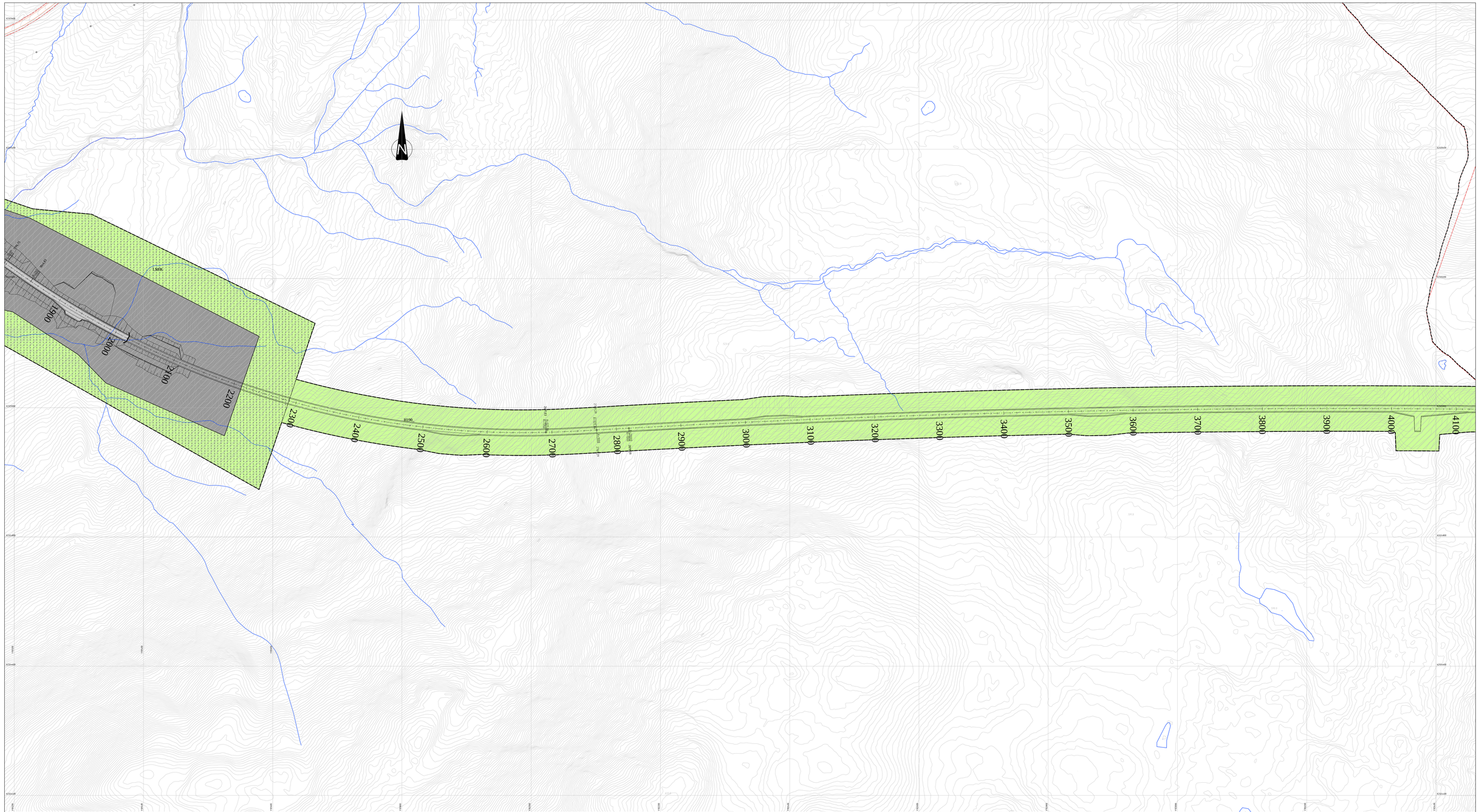

TEGNFORKLARING

PBL §12-5 AREALFORMÅL

2. Samferdselsanlegg og teknisk infrastruktur
- Veg (SV)
- Kjøreveg (SKV)
- Annen veggrunn - Tekniske anlegg (SVT)
- Annen veggrunn - Grøntareal (SVG)
- Parkering (SPA)
- Rasteplass (SR)

5. Landbruks-, natur og friluftsområder samt reindrift
- LNFR (LNFR)
- Vern av kulturminner og kulturmiljø (LKM)

6. Bruk og vern av sjø og vassdrag
- Bruk og vern av vassdrag med tilhørende strandsone (V)

PBL §12-6 HENSYNSSONER

Sikringssone:
Andre sikringssoner (H190)

Faresone:
Høyspenningsanlegg (H370)

Hensynssone:
Hensyn reindrift (H520)
Bevaring naturmiljø (H560)
Bevaring kulturmiljø (H570)

PBL §12-7 BESTEMMELSESOMRÅDER

Anlegg- og riggområde (#)

Bestemmelsesområde (#)

JURIDISKE LINJER OG SYMBOLER

- Planens begrensning
- Formålsgrense
- Eiendomsgrense
- Frisiktlinje
- Senterlinje
- Stengning av avkjørsel
- Avkjørsel
- Vegstengning
- Bru
- Tunnelåpning
- Innløsning bygning

ANDRE LINJER

- Skulder
- Vegskråning
- Sneskjerm

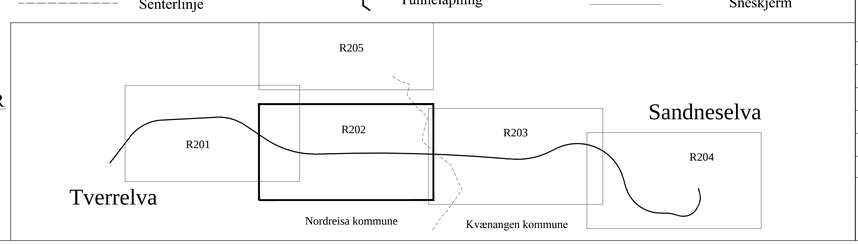

Revisjon	Dato	Saksnr.	Signatur
Justert senterlinja i tunnelen og ved påhugg.	08.11.2016		

E6 Kvænangsfjellet

Forslag til detaljreguleringsplan
Del 2: Tverrelva - Sandneselva

PlanID:	1943201602 og 19422016_001
Kartgrunnlag:	FKB-B og LAS
Kartreferanse:	NTM-sone 21
Høydegrunnlag:	NN 1954

Saksbehandling i følge plan- og bygningsloven	Dato	Saksnr.	Signatur
Dato for oppstartsmøte	22.10.2015		
Kunngjøring oppstart av reguleringsplanarbeid	27.01.2016		
Vedtak om høring og offentlig ettersyn			
Periode for høring og offentlig ettersyn	03.10.-14.11.2016		
Vedtak kommunestyret			

Nordreisa og Kvænangen kommune

Statens vegvesen

Dato:	08.11.2016
PROF-nummer	503944R01
Utarbeidet av:	bjorne
Saksbehandler	ellsch

Tegningsnummer: R202

P:\503944R01\08_2D DAK\Tema\T_LAY_Detaljregulering_Kvænangsfjellet_Del_2.dwg, R203, 10.11.2016 10:28:54, DWG To PDF.pc3

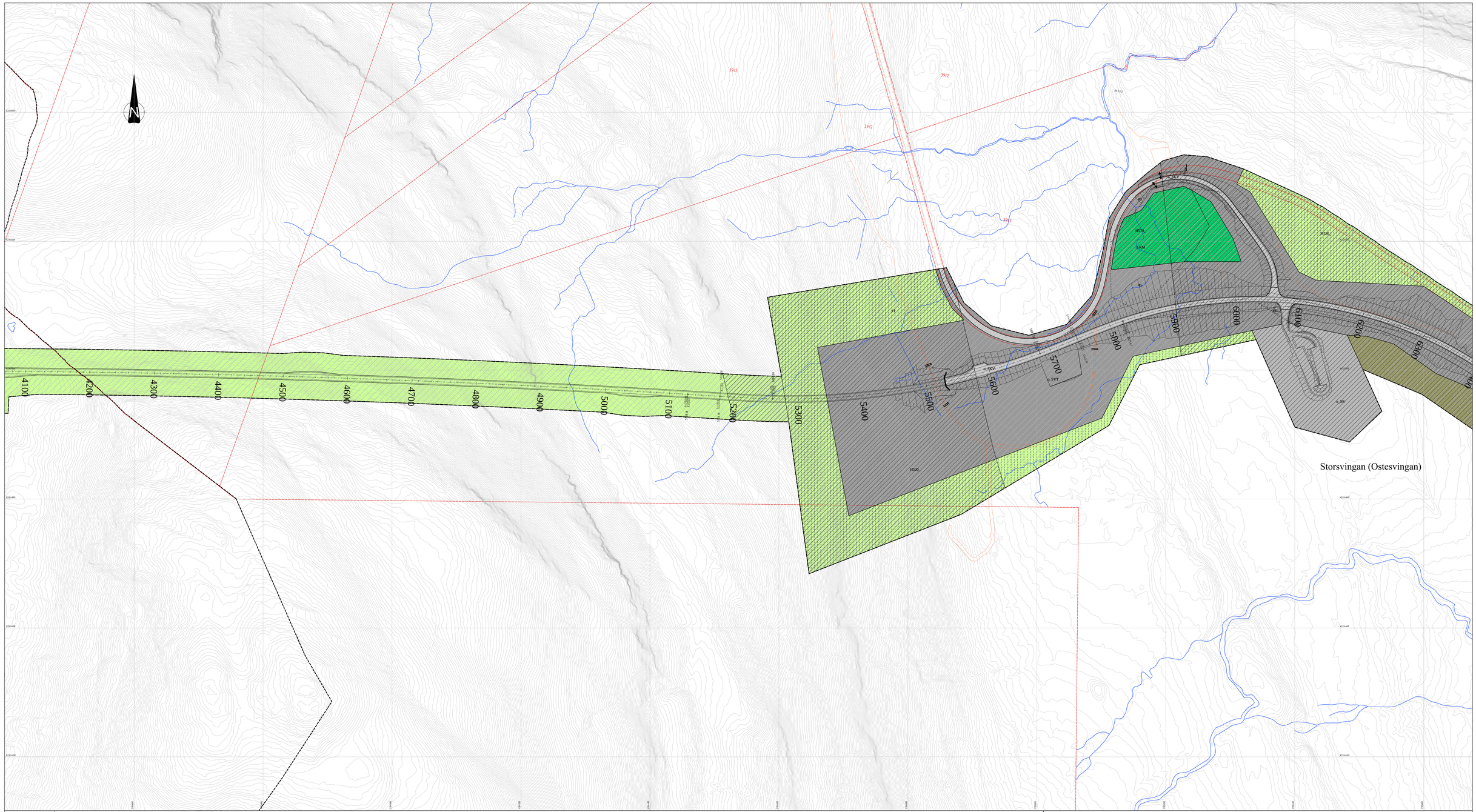

TEGNFORKLARING

PBL §12-5 AREALFORMÅL

2. Samferdselsanlegg og teknisk infrastruktur
- Veg (SV)
- Kjøreveg (SKV)
- Annen veggrunn - Tekniske anlegg (SVT)
- Annen veggrunn - Grøntareal (SVG)
- Parkering (SPA)
- Rasteplass (SR)

5. Landbruks-, natur og friluftsområder samt reindrift
- LNFR (LNFR)
- Vern av kulturminner og kulturmiljø (LKM)

6. Bruk og vern av sjø og vassdrag
- Bruk og vern av vassdrag med tilhørende strandsone (V)

PBL §12-6 HENSYNSSONER

Sikringssone:
Andre sikringssoner (H190)

Faresone:
Høyspenningsanlegg (H370)

Hensynssone:
Hensyn reindrift (H520)
Bevaring naturmiljø (H560)
Bevaring kulturmiljø (H570)

PBL §12-7 BESTEMMELSESOMRÅDER

Anlegg- og riggområde (#)

Bestemmelsesområde (#)

JURIDISKE LINJER OG SYMBOLER

- Planens begrensning
- Formålsgrense
- Eiendomsgrense
- Frisiktlinje
- Senterlinje
- Stengning av avkjørsel
- Avkjørsel
- Vegstengning
- Bru
- Tunnelåpning
- Innløsning bygning

ANDRE LINJER

- Skulder
- Vegskråning
- Sneskjerm

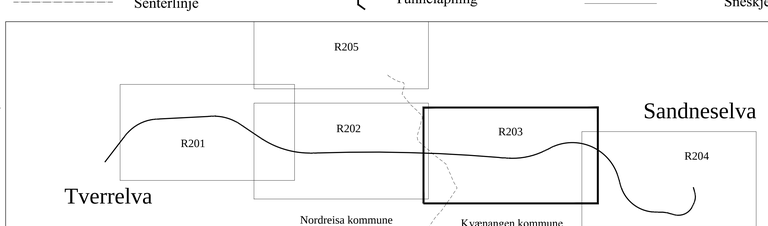

Revisjon	Dato	Saksnr.	Signatur
Justert senterlinja i tunnelen og ved påhugg.			
Endret radie fra 625m til 635m mellom pr. 5800-6800.	08.11.2016		

E6 Kvænangsfjellet

Forslag til detaljreguleringsplan
Del 2: Tverrelva - Sandneselva

PlanID:	1943201602 og 19422016_001
Kartgrunnlag:	FKB-B og LAS
Kartreferanse:	NTM-sone 21
Høydegrunnlag:	NN 1954

Saksbehandling i følge plan- og bygningsloven	Dato	Saksnr.	Signatur
Dato for oppstartsmøte	22.10.2015		
Kunngjøring oppstart av reguleringsplanarbeid	27.01.2016		
Vedtak om høring og offentlig ettersyn			
Periode for høring og offentlig ettersyn	03.10.-14.11.2016		
Vedtak kommunestyret			

Nordreisa og Kvænangen kommune	Statens vegvesen	Dato: 08.11.2016	Utarbeidet av: bjorne
		PROF-nummer 503944R01	Saksbehandler ellsch
			Tegningsnummer: R203

P:\503944R01\08_2D DAK\Tema\T_LAY_Detaljregulering_Kvænangsfjellet_Del_2.dwg, R204, 10.11.2016 10:29:35, DWG To PDF.pc3

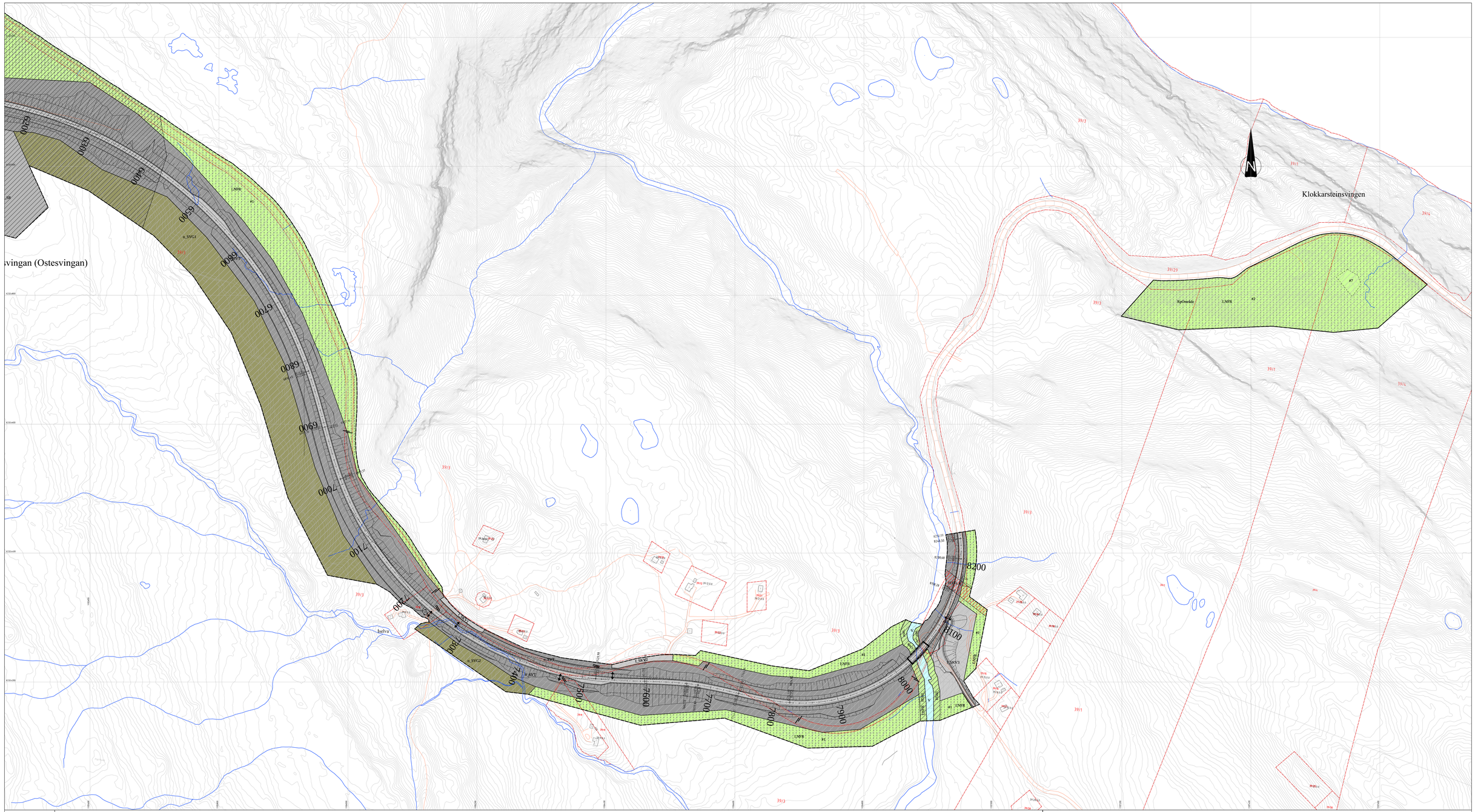

TEGNFORKLARING

PBL §12-5 AREALFORMÅL

2. Samferdselsanlegg og teknisk infrastruktur

- Veg (SV)
- Kjøreveg (SKV)
- Annen veggrunn - Tekniske anlegg (SVT)
- Annen veggrunn - Grøntareal (SVG)
- Parkering (SPA)
- Rasteplass (SR)

5. Landbruks-, natur og friluftsområder samt reindrift

- LNFR (LNFR)
- Vern av kulturminner og kulturmiljø (LKM)

6. Bruk og vern av sjø og vassdrag

- Bruk og vern av vassdrag med tilhørende strandsone (V)

PBL §12-6 HENSYNSSONER

- **Sikringssone:** Andre sikringssoner (H190)
- **Faresone:** Høyspenningsanlegg (H370)
- **Hensynssone:** Hensyn reindrift (H520), Bevaring naturmiljø (H560), Bevaring kulturmiljø (H570)

PBL §12-7 BESTEMMELSESOMRÅDER

- Anlegg- og riggområde (#)
- Bestemmelsesområde (#)

JURIDISKE LINJER OG SYMBOLER

- Planens begrensning
- Formålsgrense
- Eiendomsgrense
- Frisiktlinje
- Senterlinje
- Stengning av avkjørsel
- Avkjørsel
- Vegstengning
- Bru
- Tunnelåpning
- Innløsning bygning

ANDRE LINJER

- Skulder
- Vegskråning
- Sneskjerm

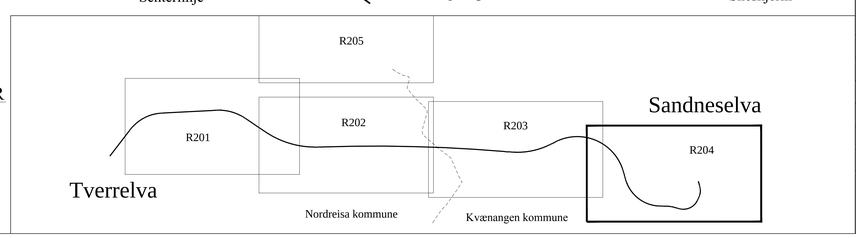

Revisjon	Dato	Saksnr.	Signatur
Endret radien fra 625m til 635m mellom profil 5800-6800. Flyttet senterlinja inn ca. 2,5m mellom profil 6700-7300, og inn ca. 12m i siste kurven ned mot Sandneselva. Endret radien til 250m. Linja senket litt ved profil ca. 7400-7500, og hevet litt ned mot bru.	08.11.2016		

E6 Kvænangsfjellet

Forslag til detaljreguleringsplan
Del 2: Tverrelva - Sandneselva

PlanID:	1943201602 og 19422016_001
Kartgrunnlag:	FKB-B og LAS
Kartreferanse:	NTM-sone 21
Høydegrunnlag:	NN 1954

Saksbehandling i følge plan- og bygningsloven	Dato	Saksnr.	Signatur
Dato for oppstartsmøte	22.10.2015		
Kunngjøring oppstart av reguleringsplanarbeid	27.01.2016		
Vedtak om høring og offentlig ettersyn			
Periode for høring og offentlig ettersyn	03.10.-14.11.2016		
Vedtak kommunestyret			

Nordreisa og Kvænangen kommune	Statens vegvesen	Dato: 08.11.2016	Utarbeidet av: bjorne
		PROF-nummer 503944R01	Saksbehandler ellsch
			Tegningsnummer: R204

P:\503944R01\08_2D DAK\Tema\T_LAY_Detaljregulering_Kvænangsfjellet_Del_2.dwg, R205, 10.11.2016 10:32:11, DWG To PDF.pc3

Kvænangen kommune

Nordreisa kommune

Kvænangen kommune

Nordreisa kommune

Bergmorenna

TEGNFORKLARING

PBL §12-5 AREALFORMÅL

2. Samferdselsanlegg og teknisk infrastruktur
- Veg (SV)
- Kjøreveg (SKV)
- Annen veggrunn - Tekniske anlegg (SVT)
- Annen veggrunn - Grøntareal (SVG)
- Parkering (SPA)
- Rasteplass (SR)

5. Landbruks-, natur og friluftsområder samt reindrift
- LNFR (LNFR)
- Vern av kulturminner og kulturmiljø (LKM)

6. Bruk og vern av sjø og vassdrag
- Bruk og vern av vassdrag med tilhørende strandsone (V)

PBL §12-6 HENSYNSSONER

- Sikringssone: Andre sikringssoner (H190)
- Faresone: Høyspenningsanlegg (H370)
- Hensynssone: Hensyn reindrift (H520), Bevaring naturmiljø (H560), Bevaring kulturmiljø (H570)

PBL §12-7 BESTEMMELSESOMRÅDER

- Anlegg- og riggområde (#)
- Bestemmelsesområde (#)

JURIDISKE LINJER OG SYMBOLER

- Planens begrensning
- Formålsgrense
- Eiendomsgrense
- Frisiktlinje
- Senterlinje
- Stengning av avkjørsel
- Avkjørsel
- Vegstengning
- Bru
- Tunnelåpning
- Innløsning bygning

ANDRE LINJER

- Skulder
- Vegskråning
- Sneskjerm

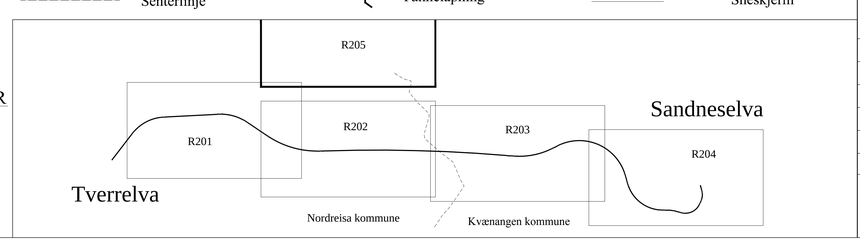

Revisjon	Dato	Saksnr.	Signatur

E6 Kvænangsfjellet

Forslag til detaljreguleringsplan
Del 2: Tverrelva - Sandneselva

PlanID:	1943201602 og 19422016_001
Kartgrunnlag:	FKB-B og LAS
Kartreferanse:	NTM-sone 21
Høydegrunnlag:	NN 1954

Saksbehandling i følge plan- og bygningsloven	Dato	Saksnr.	Signatur
Dato for oppstartsmøte	22.10.2015		
Kunngjøring oppstart av reguleringsplanarbeid	27.01.2016		
Vedtak om høring og offentlig ettersyn			
Periode for høring og offentlig ettersyn	03.10.-14.11.2016		
Vedtak kommunestyret			

Nordreisa og Kvænangen kommune

Statens vegvesen

Dato: 08.11.2016	Utarbeidet av: bjorne	Tegningsnummer: R205	
PROF-nummer 503944R01	Saksbehandler ellsch		

P:\503944R01\08_2D DAK\Tema\T_LAY_Detaljregulering_Kvænangsfjellet_Del_2_Tunnel.dwg, R206, 10.11.2016 11:52:34, DWG To PDF.pc3

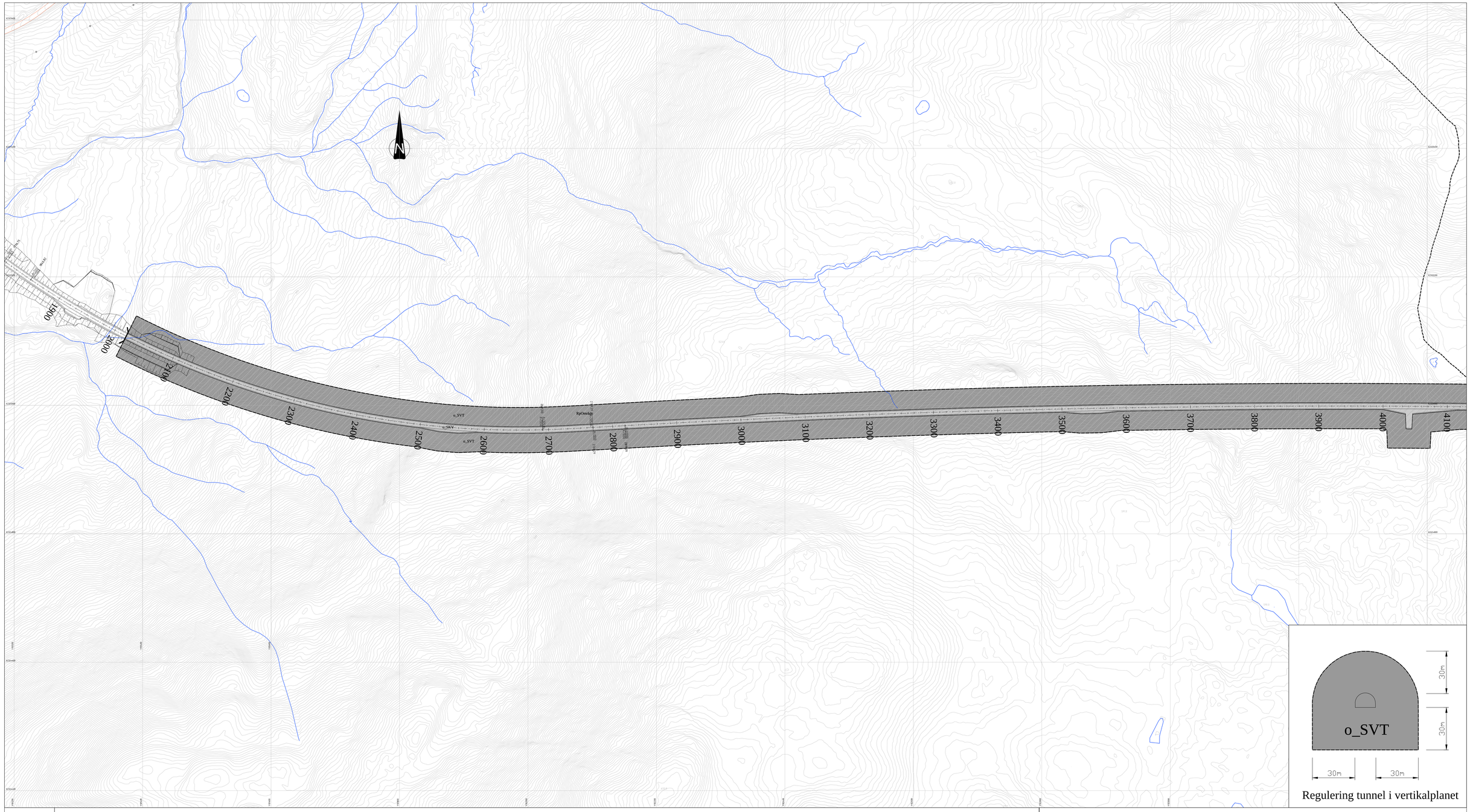

Regulering tunnel i vertikalplanet

TEGNFORKLARING

PBL §12-5 AREALFORMÅL

2. Samferdselsanlegg og teknisk infrastruktur

- Kjøreveg (SKV)
- Annen veggrunn - Tekniske anlegg (SVT)

JURIDISKE LINJER OG SYMBOLER

- Planens begrensning
- Formålsgrense

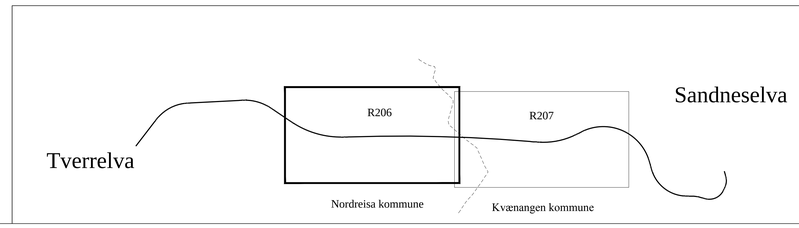

Revisjon	Dato	Saksnr.	Signatur
Justert senterlinja i tunnelen og ved påhugg.	08.11.2016		

E6 Kvænangsfjellet

Forslag til detaljreguleringsplan
Delstrekning 2: Tverrelva - Sandneselva

PlanID:	1943201602 og 19422016_001
Kartgrunnlag:	FKB-B og LAS
Kartreferanse:	NTM-sone 21
Høydegrunnlag:	NN 1954

Saksbehandling i følge plan- og bygningsloven	Dato	Saksnr.	Signatur
Dato for oppstartsmøte	22.10.2015		
Kunngjøring oppstart av reguleringsplanarbeid	27.01.2016		
Vedtak om høring og offentlig ettersyn			
Periode for høring og offentlig ettersyn	03.10.-14.11.2016		
Vedtak kommunestyret			

Nordreisa og Kvænangen kommune

Statens vegvesen

Dato: 08.11.2016	Utarbeidet av: bjorne	Tegningsnummer: R206
PROF-nummer 503944R01	Saksbehandler ellsch	

P:\503944R01\08_2D DAK\Tema\T_LAY_Detaljregulering_Kvænangsfjellet_Del_2_Tunnel.dwg, R207, 10.11.2016 11:53:21, DWG To PDF.pc3

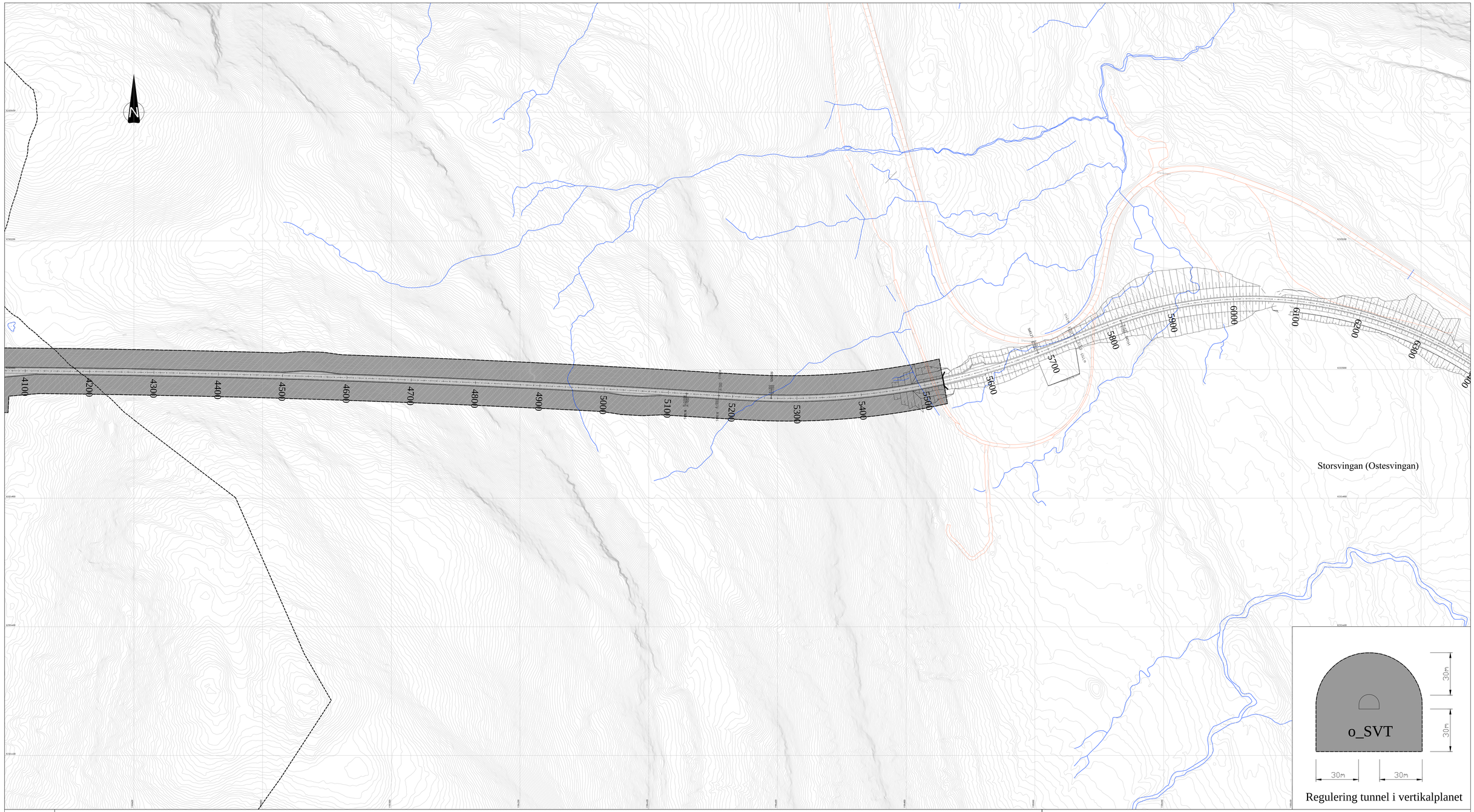

Regulering tunnel i vertikalplanet

TEGNFORKLARING

PBL §12-5 AREALFORMÅL

2. Samferdselsanlegg og teknisk infrastruktur

- Kjøreveg (SKV)
- Annen veggrunn - Tekniske anlegg (SVT)

JURIDISKE LINJER OG SYMBOLER

- Planens begrensning
- Formålsgrense

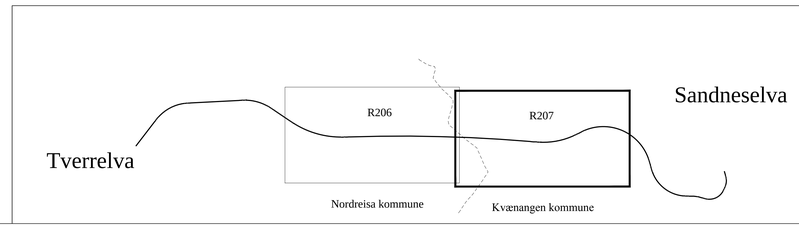

Revisjon	Dato	Saksnr.	Signatur
Justert senterlinja i tunnelen og ved påhugg.	08.11.2016		

E6 Kvænangsfjellet

Forslag til detaljreguleringsplan
Delstrekning 2: Tverrelva - Sandneselva

PlanID:	1943201602 og 19422016_001
Kartgrunnlag:	FKB-B og LAS
Kartreferanse:	NTM-sone 21
Høydegrunnlag:	NN 1954

Saksbehandling i følge plan- og bygningsloven	Dato	Saksnr.	Signatur
Dato for oppstartsmøte	22.10.2015		
Kunngjøring oppstart av reguleringsplanarbeid	27.01.2016		
Vedtak om høring og offentlig ettersyn			
Periode for høring og offentlig ettersyn	03.10.-14.11.2016		
Vedtak kommunestyret			

Nordreisa og Kvænangen kommune

Statens vegvesen

Dato: 08.11.2016	Utarbeidet av: bjorne
PROF-nummer 503944R01	Saksbehandler ellsch

Tegningsnummer: R207

Statens vegvesen
Region nord
Ressursavdelingen
Postboks 1403 8002 BODØ
Tlf: (+47 915) 02030
firmapost-nord@vegvesen.no

vegvesen.no

E6 Kvænangsfjellet

Parsell: Delstrekning 1: Oksfjordhamn - Tverrelva

Nordreisa kommune



TEKNISKE DATA

Fra profil:

Dimensjoneringsklasse: H3

Fartsgrense: 90 km/t

Trafikkgrunnlag (ÅDT): 800

Region nord
Tromsø
Dato: 08.11.2016

Nasjonal arealplan-ID for Nordreisa kommune: 19422016_001

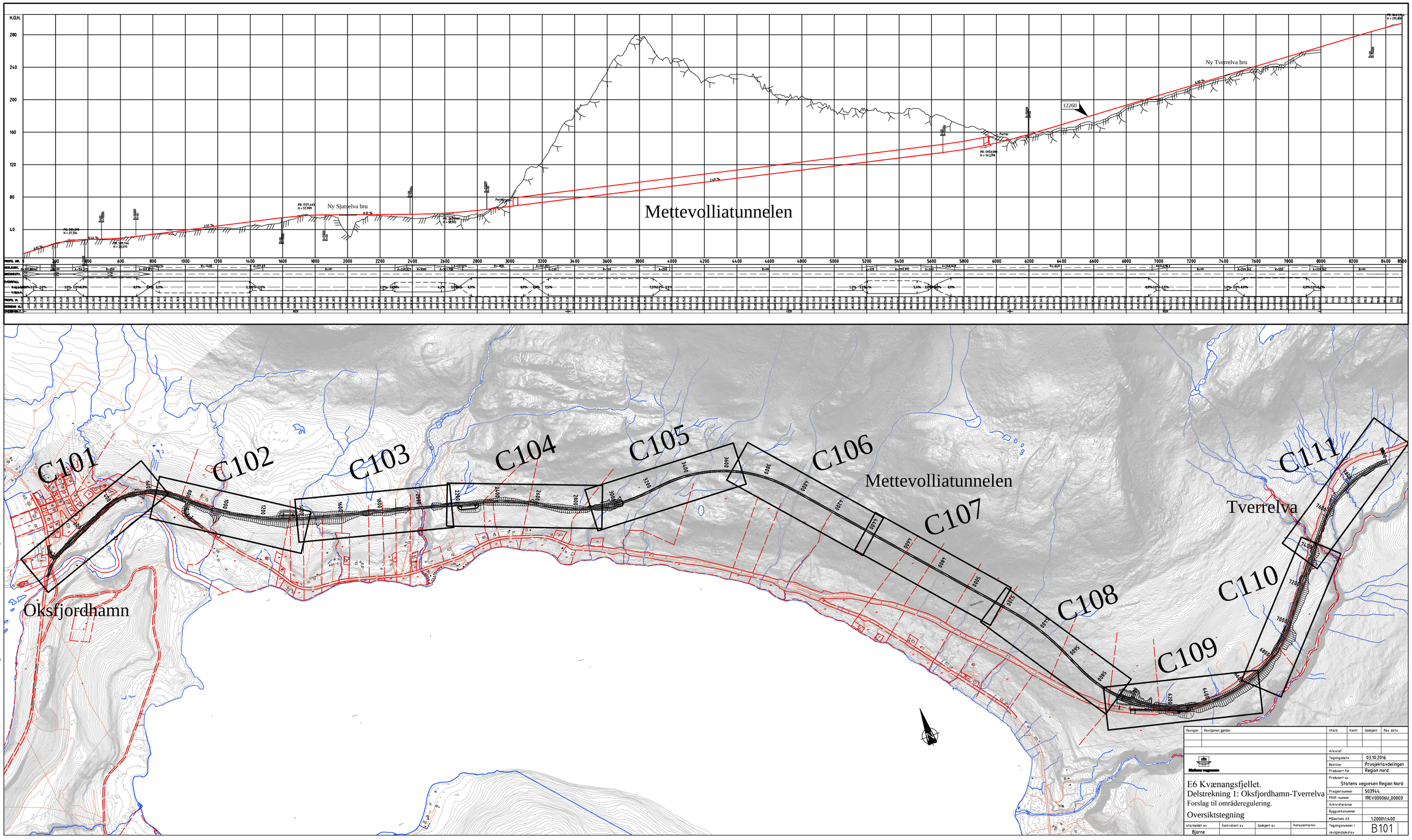

Revisjon	Revisjonen gjelder	Utarb	Kontr	Godkjent	Rev. dato

Statens vegvesen

Arkivref.

Tegningsdato	03.10.2016
Bestiller	Prosjektavdelingen
Produsert for	Region nord
Produsert av	Statens vegvesen Region Nord
Prosjektnummer	503944
PROF-nummer	19EV000006U_00003
Arkivreferanse	
Byggverksnummer	
Målestokk A3	1:2000/1:4000
Tegningsnummer / revisjonsbokstav	B101

E6 Kvænangsfjellet.
Delstrekning 1: Oksfjordhamn-Tverrelva
Forslag til områderegulering.

Oversiktstegning

Utarbeidet av	Kontrollert av	Godkjent av	Konsulentarkiv
Bjarne			

P:\503944R0108_2D DAK\Tema\T_Geom_12260.dwg, 04.10.2016 10:23:34, DWG To PDF.pc3

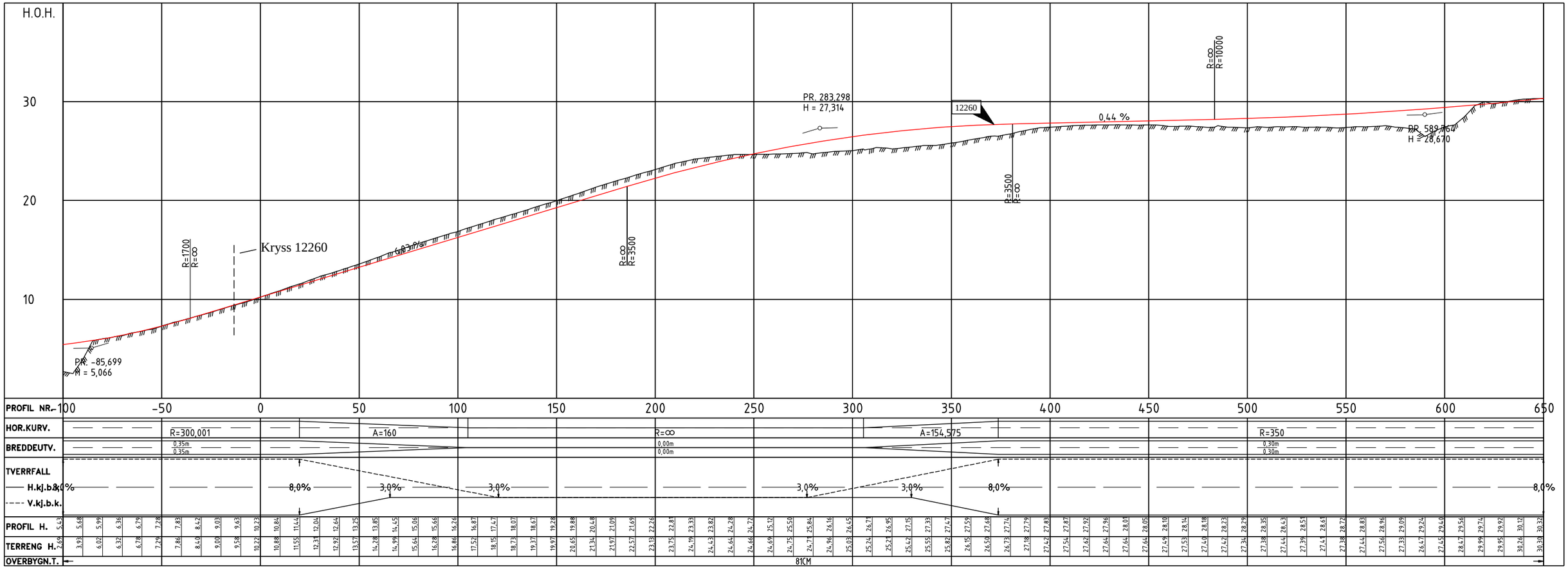

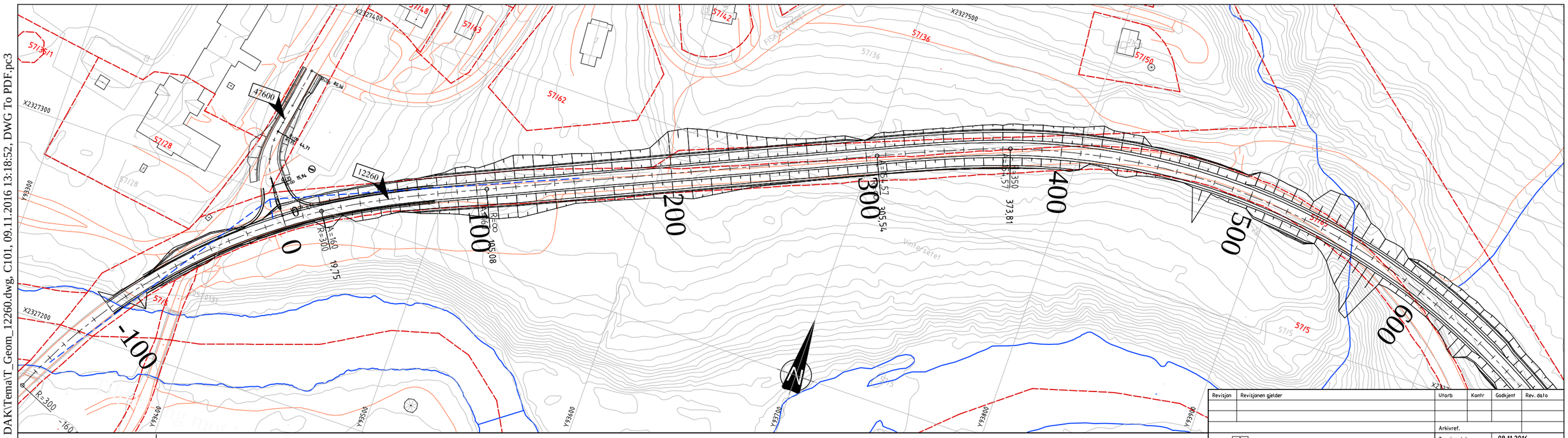

MERKNADER :

TEGNFORKLARING :

- Eksisterende eiendomsgrense
- Frisikt
- Terrengprofil jord
- Terrengprofil fjell
- Henvisning til vegmodell
- 12/297 Gårds- og bruksnummer

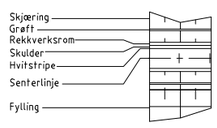

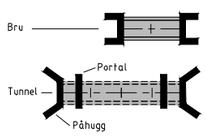

Revisjon	Revisjonen gjelder	Utarb	Kontr	Godkjent	Rev. dato

Arkivref.

Statens vegvesen

Tegningsdato	08.11.2016
Bestiller	Prosjektavdelingen
Produsert for	Region nord
Produsert av	Statens vegvesen Region Nord
Prosjektnummer	503944
PROF-nummer	19EV00006U_00003
Arkivreferanse	
Byggverksnummer	
Målestokk A3	1:2000\1:400
Tegningsnummer / revisjonsbokstav	C101

E6 Kvænangsfjellet.
Delstrekning 1: Oksfjordhamn-Tverrelva
Forslag til områderegulering.

Plan -og profiltegning.

Utarbeidet av	Kontrollert av	Godkjent av	Konsulentarkiv
Bjorne			

P:\503944R01\08_2D DAK\Tema\T_Geom_12260.dwg, C101, 09.11.2016 13:18:52, DWG To PDF.pc3

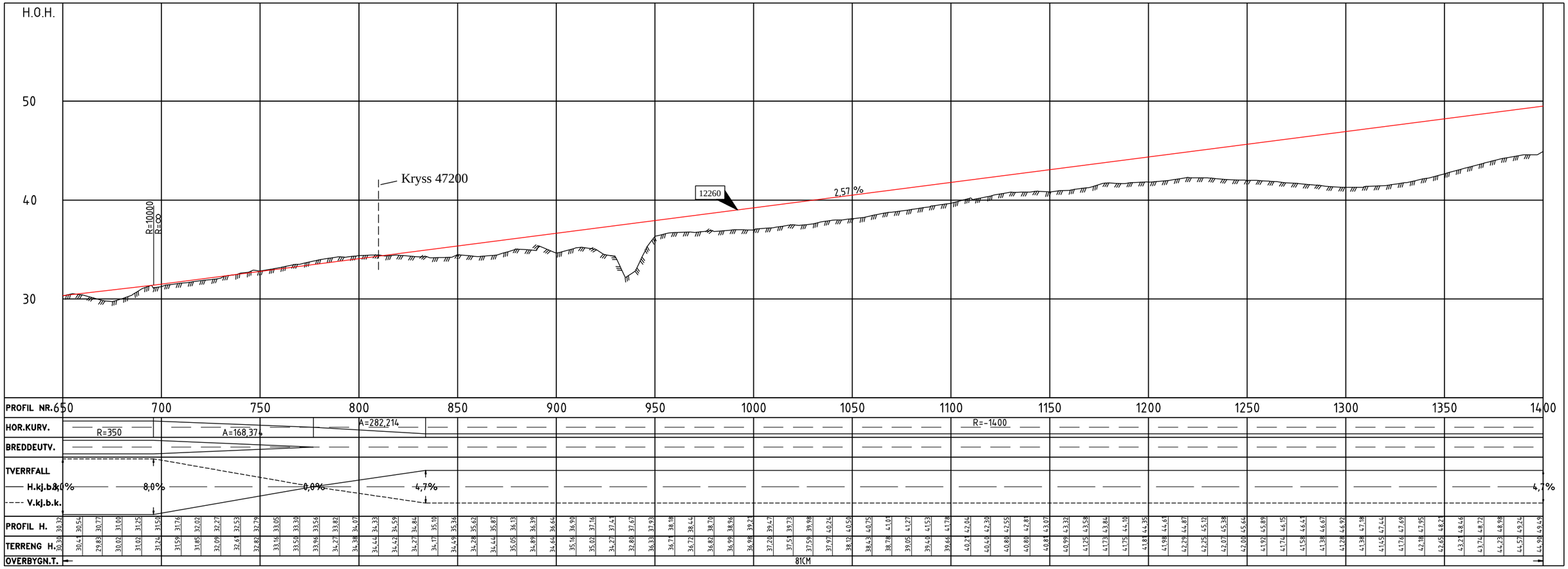

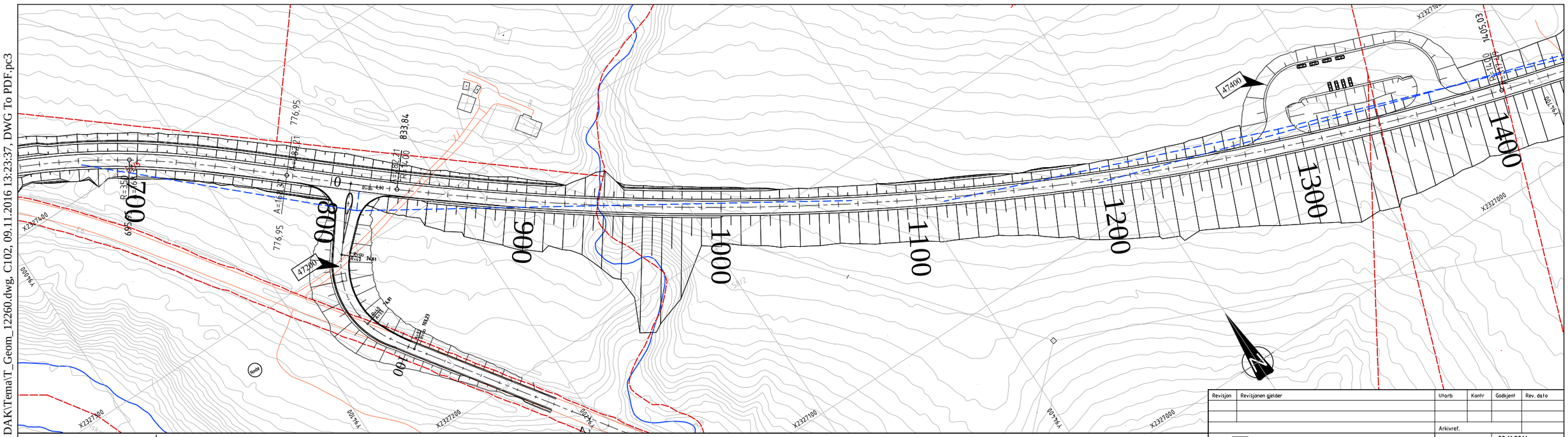

MERKNADER :

TEGNFORKLARING :

- Eksisterende eiendomsgrense
- Frisikt
- Terrengprofil jord
- Terrengprofil fjell
- Henvisning til vegmodell

12/297 Gårds- og bruksnummer

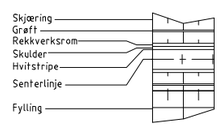

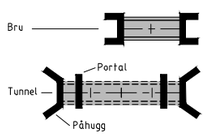

Revisjon	Revisjonen gjelder	Utarb	Kontr	Godkjent	Rev. dato

Statens vegvesen

E6 Kvænangsfjellet.
Delstrekning 1: Oksfjordhamn-Tverrelva
Forslag til områderegulering.

Plan -og profiltegning.

Arkivref.	
Tegningsdato	08.11.2016
Bestiller	Prosjektavdelingen
Produsert for	Region nord
Produsert av	Statens vegvesen Region Nord
Prosjektnummer	503944
PROF-nummer	19EV00006U_00003
Arkivreferanse	
Byggverksnummer	
Målestokk A3	1:2000\1:400
Tegningsnummer / revisjonsbokstav	C102

Utarbeidet av	Kontrollert av	Godkjent av	Konsulentarkiv
Bjorne			

P:\503944R01\08_2D DAK\Tema\T_Geom_12260.dwg, C102, 09.11.2016 13:23:37, DWG To PDF.pc3

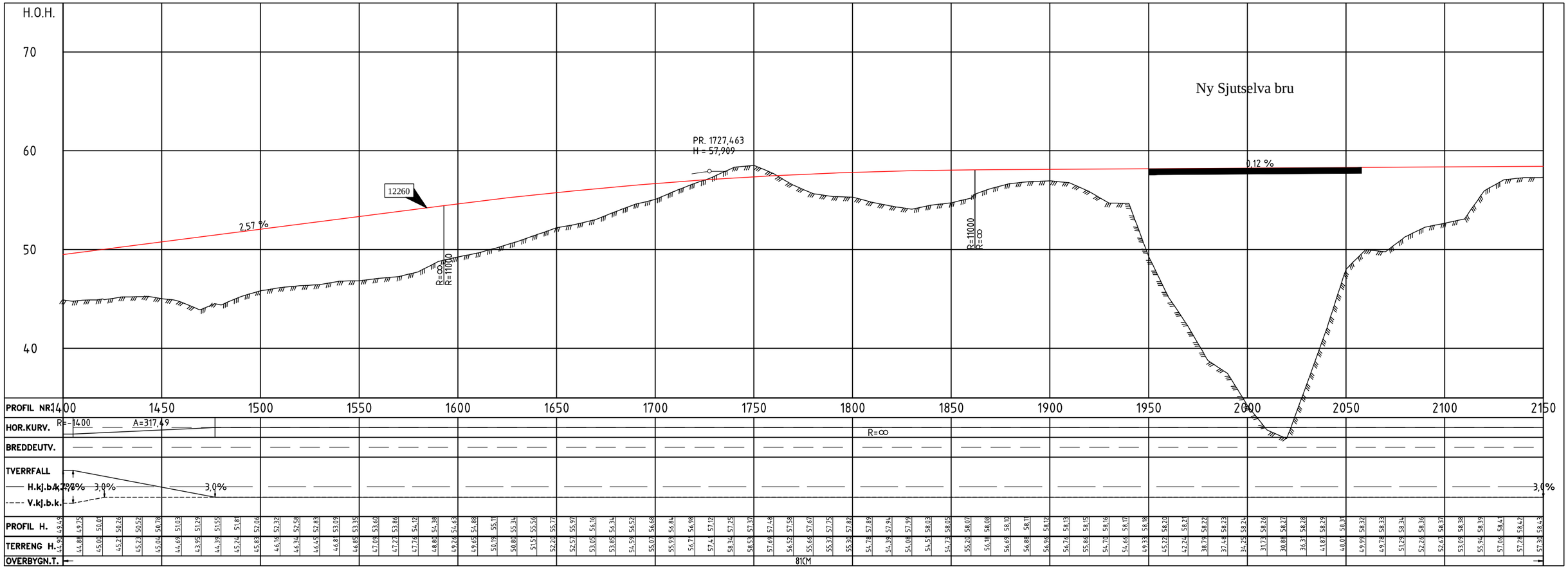

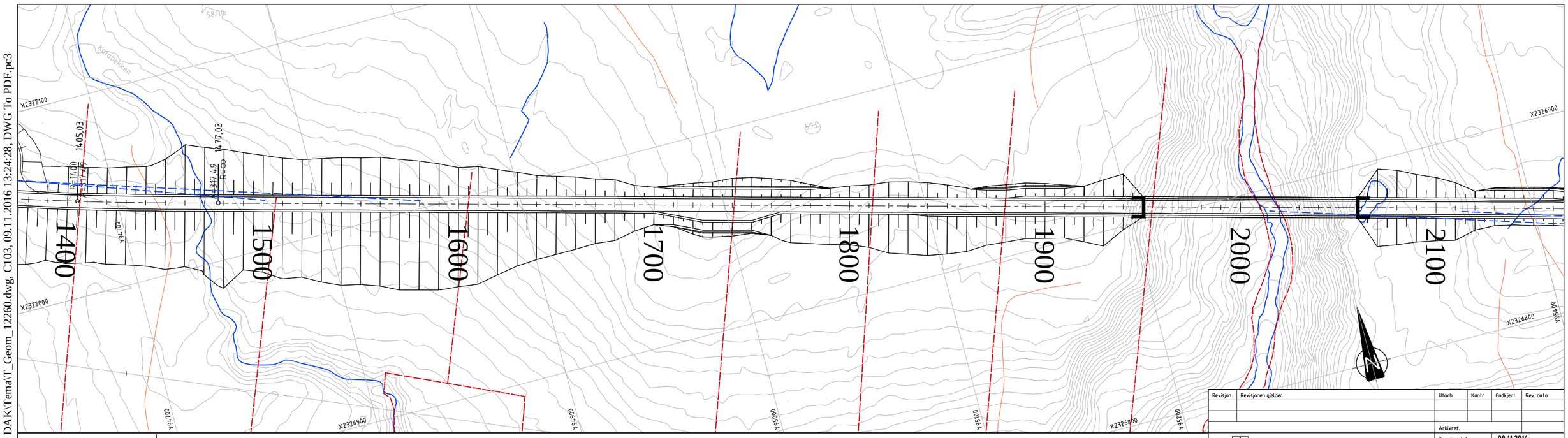

MERKNADER :

TEGNFORKLARING :

- Eksisterende eiendomsgrense
- Frisikt
- Terrengprofil jord
- Terrengprofil fjell
- Henvisning til vegmodell

12/297 Gårds- og bruksnummer

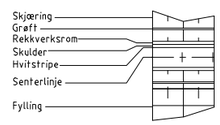

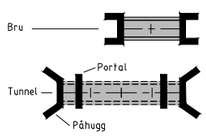

Revisjon	Revisjonen gjelder	Utarb	Kontr	Godkjent	Rev. dato
		Arkivref.			

Statens vegvesen

Tegningsdato	08.11.2016
Bestiller	Prosjektavdelingen
Produsert for	Region nord
Produsert av	Statens vegvesen Region Nord
Prosjektnummer	503944
PROF-nummer	19EV00006U_00003
Arkivreferanse	
Byggverksnummer	
Målestokk A3	1:2000\1:400
Tegningsnummer / revisjonsbokstav	C103

E6 Kvænangsfjellet.
Delstrekning 1: Oksfjordhamn-Tverrelva
Forslag til områderegulering.

Plan -og profiltegning.

Utarbeidet av	Kontrollert av	Godkjent av	Konsulentarkiv
Bjorne			

P:\503944R01\08_2D DAK\Tema\T_Geom_12260.dwg, C103, 09.11.2016 13:24:28, DWG To PDF.pc3

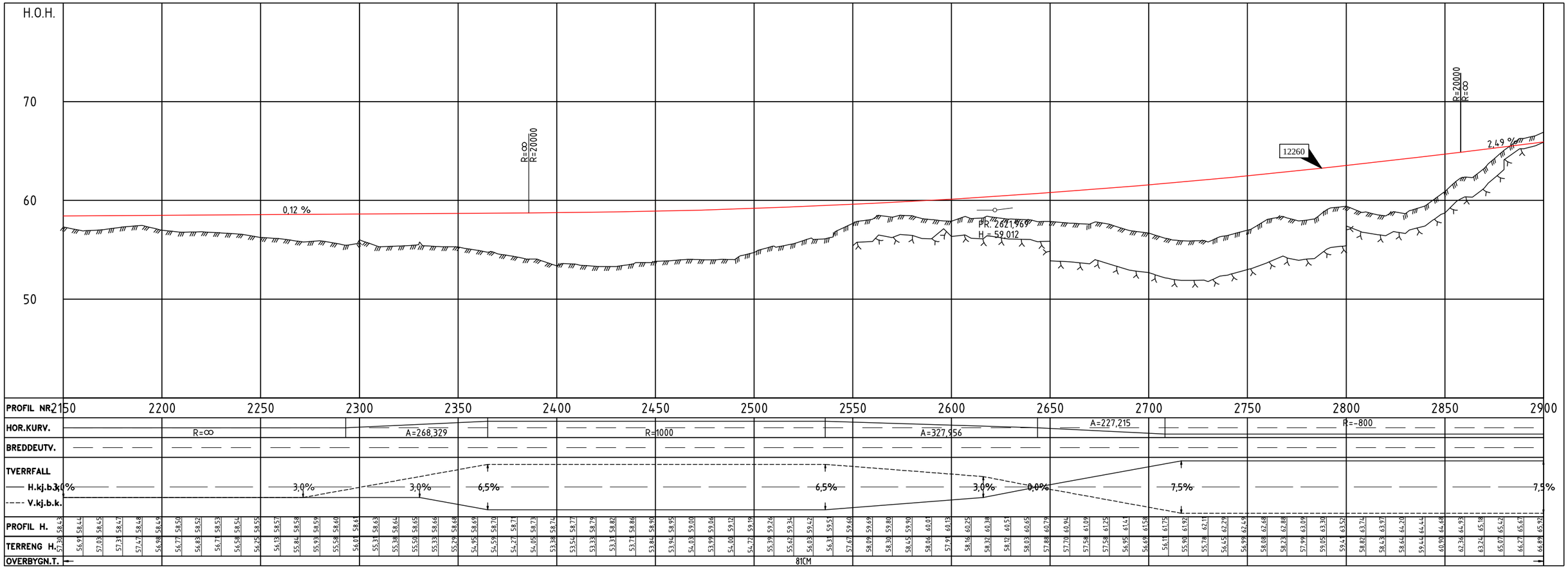

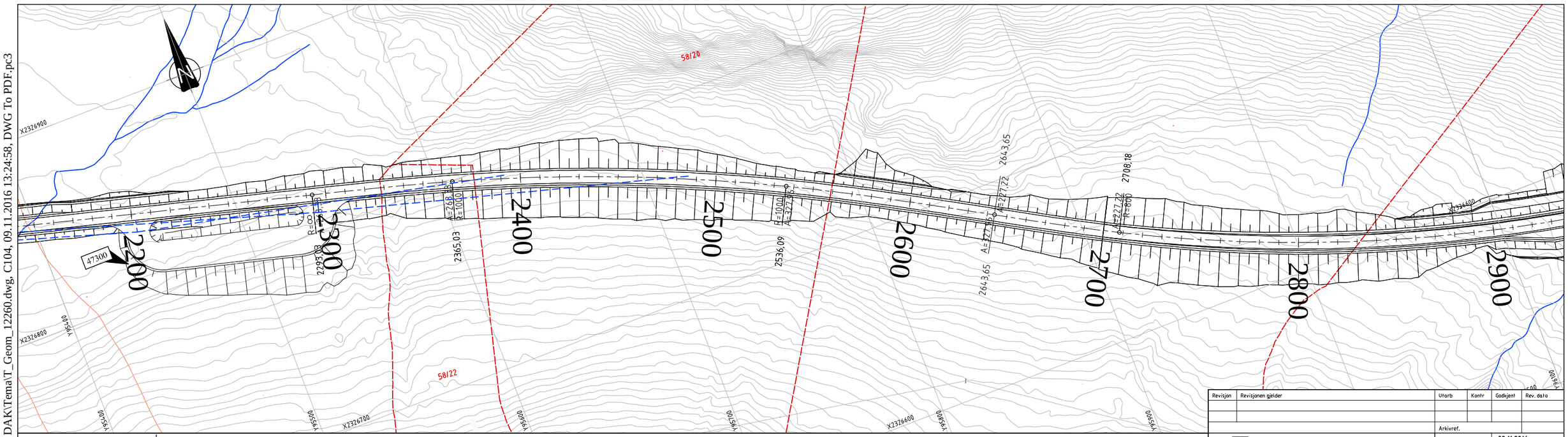

MERKNADER :

TEGNFORKLARING :

- Eksisterende eiendomsgrense
- Frisikt
- Terrengprofil jord
- Terrengprofil fjell
- Henvisning til vegmodell

12/297 Gårds- og bruksnummer

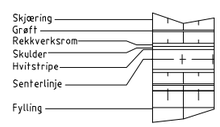

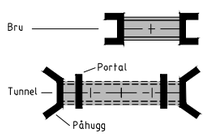

Revisjon	Revisjonen gjelder	Utarb	Kontr	Godkjent	Rev. dato

Statens vegvesen

Arkivref.	
Tegningsdato	08.11.2016
Bestiller	Prosjektavdelingen
Produsert for	Region nord
Produsert av	Statens vegvesen Region Nord
Prosjektnummer	503944
PROF-nummer	19EV00006U_00003
Arkivreferanse	
Byggverksnummer	
Målestokk A3	1:2000\1:400
Tegningsnummer / revisjonsbokstav	C104

E6 Kvænangsfjellet.
Delstrekning 1: Oksfjordhamn-Tverrelva
Forslag til områderegulering.

Plan -og profiltegning.

Utarbeidet av	Kontrollert av	Godkjent av	Konsulentarkiv
Bjorne			

P:\503944R01\08_2D DAK\Tema\T_Geom_12260.dwg, C104, 09.11.2016 13:24:58, DWG To PDF.pc3

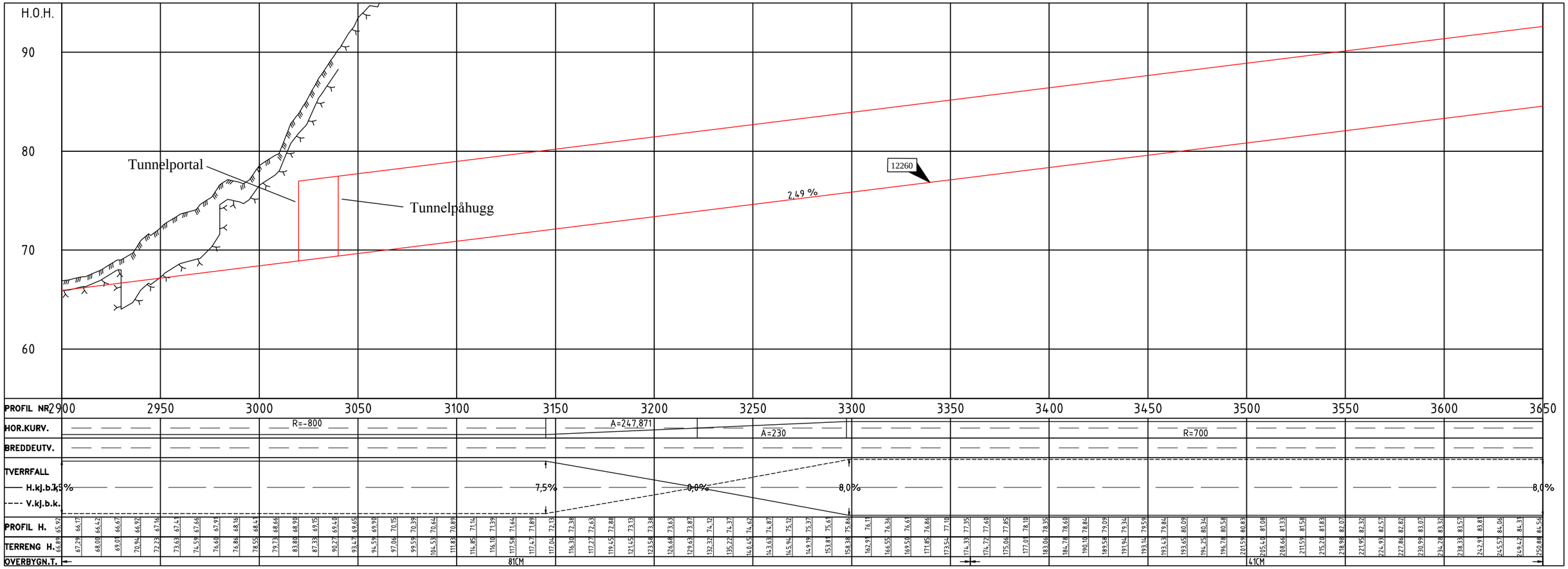

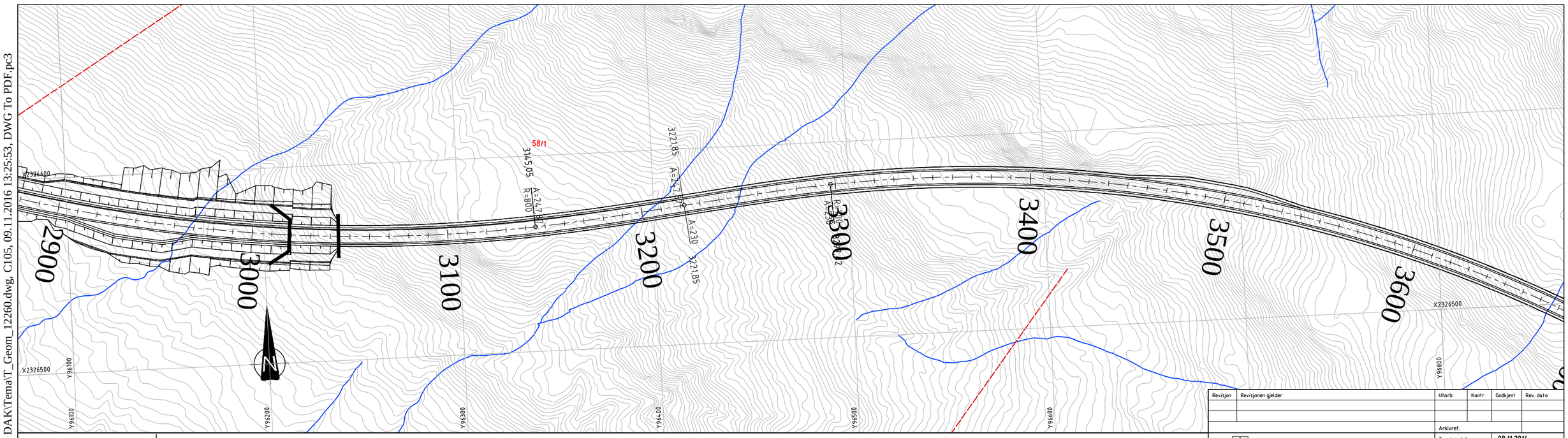

MERKNADER :

TEGNFORKLARING :

- Eksisterende eiendomsgrense
- Frisikt
- Terrengprofil jord
- Terrengprofil fjell
- Henvisning til vegmodell

12/297 Gårds- og bruksnummer

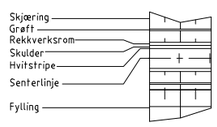

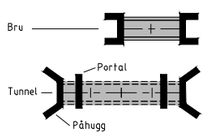

Revisjon	Revisjonen gjelder	Utarb	Kontr	Godkjent	Rev. dato

Statens vegvesen

Arkivref.	
Tegningsdato	08.11.2016
Bestiller	Prosjektavdelingen
Produsert for	Region nord
Produsert av	Statens vegvesen Region Nord
Prosjektnummer	503944
PROF-nummer	19EV00006U_00003
Arkivreferanse	
Byggverksnummer	
Målestokk A3	1:2000\1:400
Tegningsnummer / revisjonsbokstav	C105

E6 Kvænangsfjellet.
Delstrekning 1: Oksfjordhamn-Tverrelva
Forslag til områderegulering.

Plan -og profiltegning.

Utarbeidet av	Kontrollert av	Godkjent av	Konsulentarkiv
Bjorne			

P:\503944R01\08_2D DAK\Tema\T_Geom_12260.dwg, C105, 09.11.2016 13:25:53, DWG To PDF.pc3

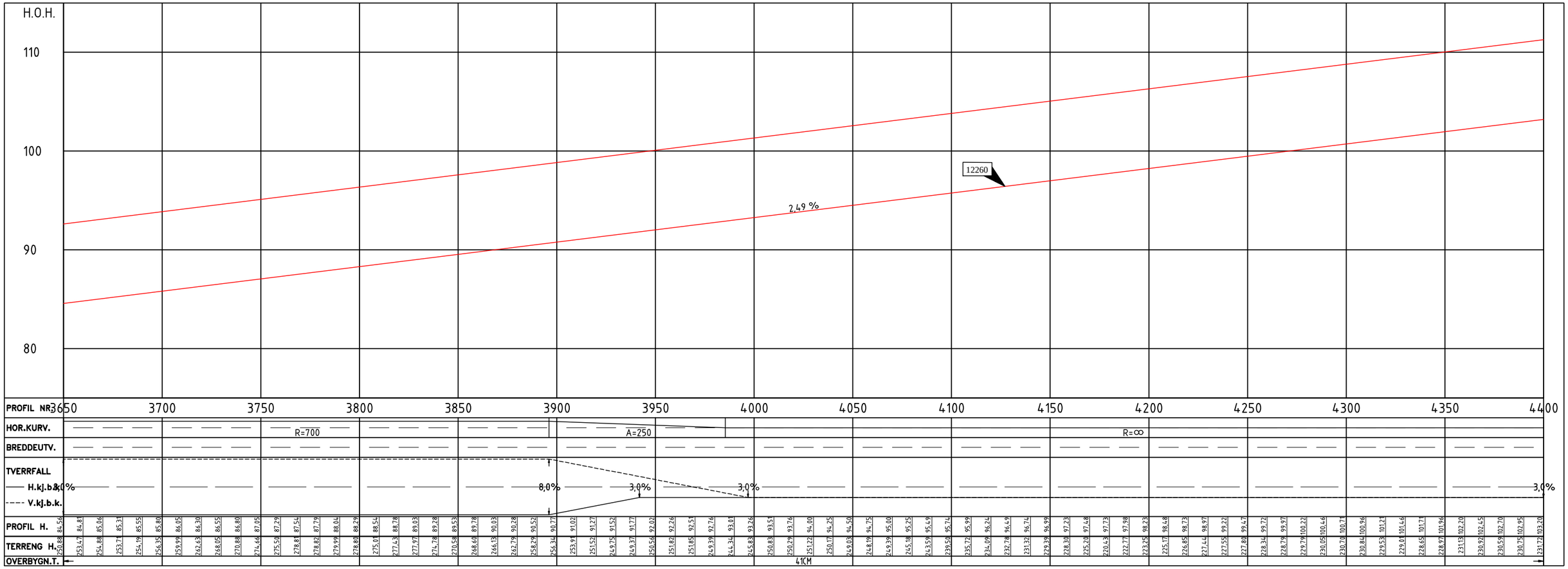

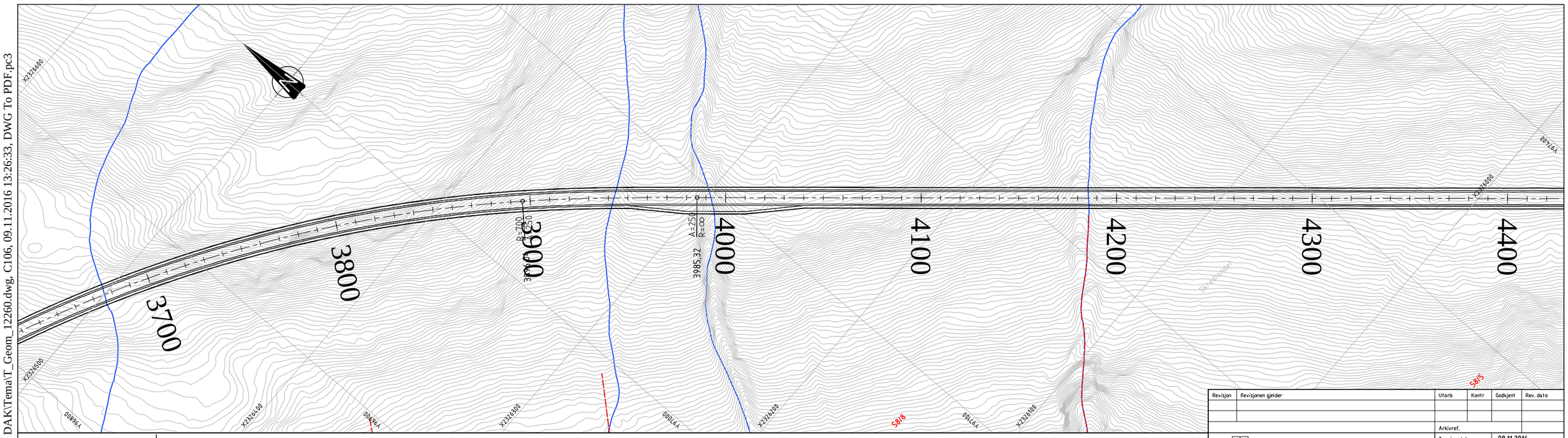

MERKNADER :

TEGNFORKLARING :

- Eksisterende eiendomsgrense
- Frisikt
- Terrengprofil jord
- Terrengprofil fjell
- Henvisning til vegmodell

12/297 Gårds- og bruksnummer

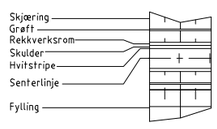

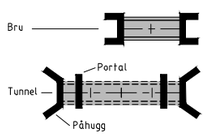

Revisjon	Revisjonen gjelder	Utarb	Kontr	Godkjent	Rev. dato

S815

Statens vegvesen

Arkivref.	
Tegningsdato	08.11.2016
Bestiller	Prosjektavdelingen
Produsert for	Region nord
Produsert av	Statens vegvesen Region Nord
Prosjektnummer	503944
PROF-nummer	19EV00006U_00003
Arkivreferanse	
Byggverksnummer	
Målestokk A3	1:2000\1:400
Tegningsnummer / revisjonsbokstav	C106

E6 Kvænangsfjellet.
Delstrekning 1: Oksfjordhamn-Tverrelva
Forslag til områderegulering.
Plan -og profiltegning.

Utarbeidet av	Kontrollert av	Godkjent av	Konsulentarkiv
Bjorne			

P:\503944R01\08_2D DAK\Tema\T_Geom_12260.dwg, C106, 09.11.2016 13:26:33, DWG To PDF.pc3

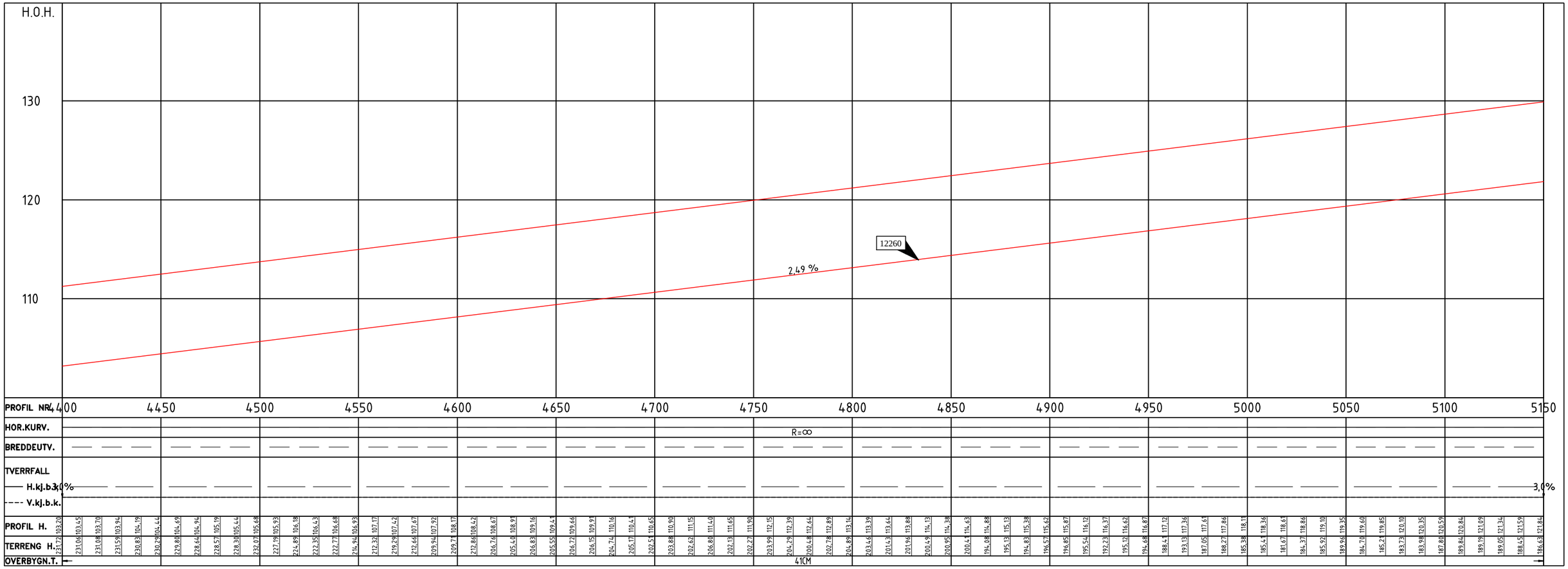

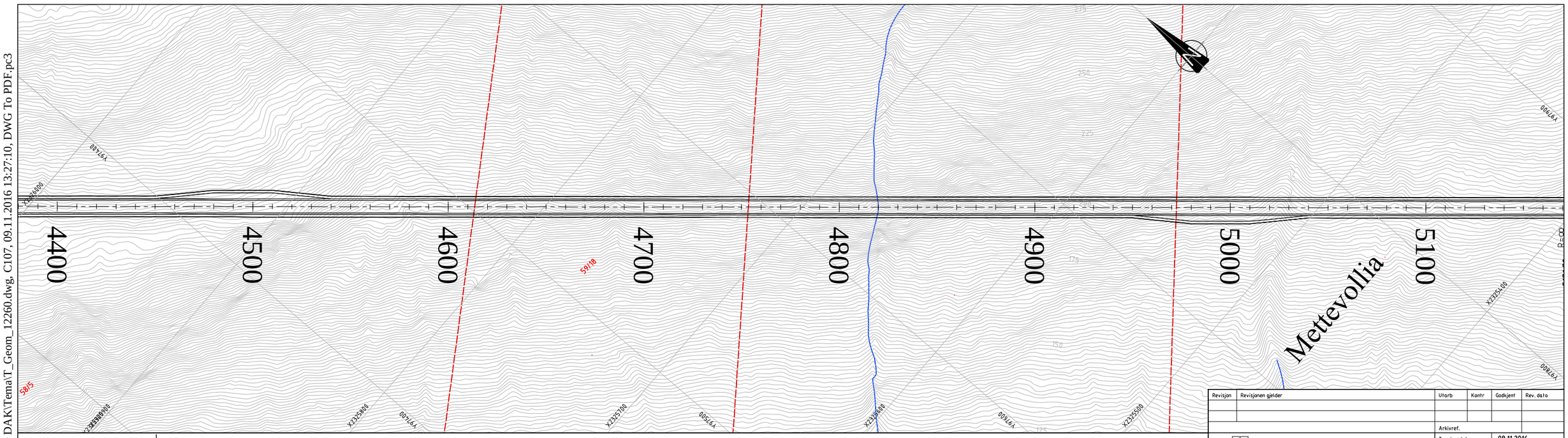

MERKNADER :

TEGNFORKLARING :

- Eksisterende eiendomsgrense
- Frisikt
- Terrengprofil jord
- Terrengprofil fjell
- Henvisning til vegmodell

12/297 Gårds- og bruksnummer

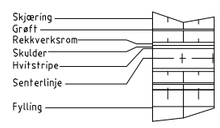

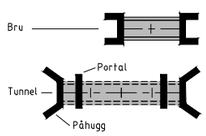

Revisjon	Revisjonen gjelder	Utarb	Kontr	Godkjent	Rev. dato

Statens vegvesen

Arkivref.	
Tegningsdato	08.11.2016
Bestiller	Prosjektavdelingen
Produsert for	Region nord
Produsert av	Statens vegvesen Region Nord
Prosjektnummer	503944
PROF-nummer	19EV00006U_00003
Arkivreferanse	
Byggverksnummer	
Målestokk A3	1:2000\1:400
Tegningsnummer / revisjonsbokstav	C107

E6 Kvænangsfjellet.
Delstrekning 1: Oksfjordhamn-Tverrelva
Forslag til områderegulering.

Plan -og profiltegning.

Utarbeidet av	Kontrollert av	Godkjent av	Konsulentarkiv
Bjorne			

P:\503944R01\08_2D DAK\Tema\T_Geom_12260.dwg, C107, 09.11.2016 13:27:10, DWG To PDF.pc3

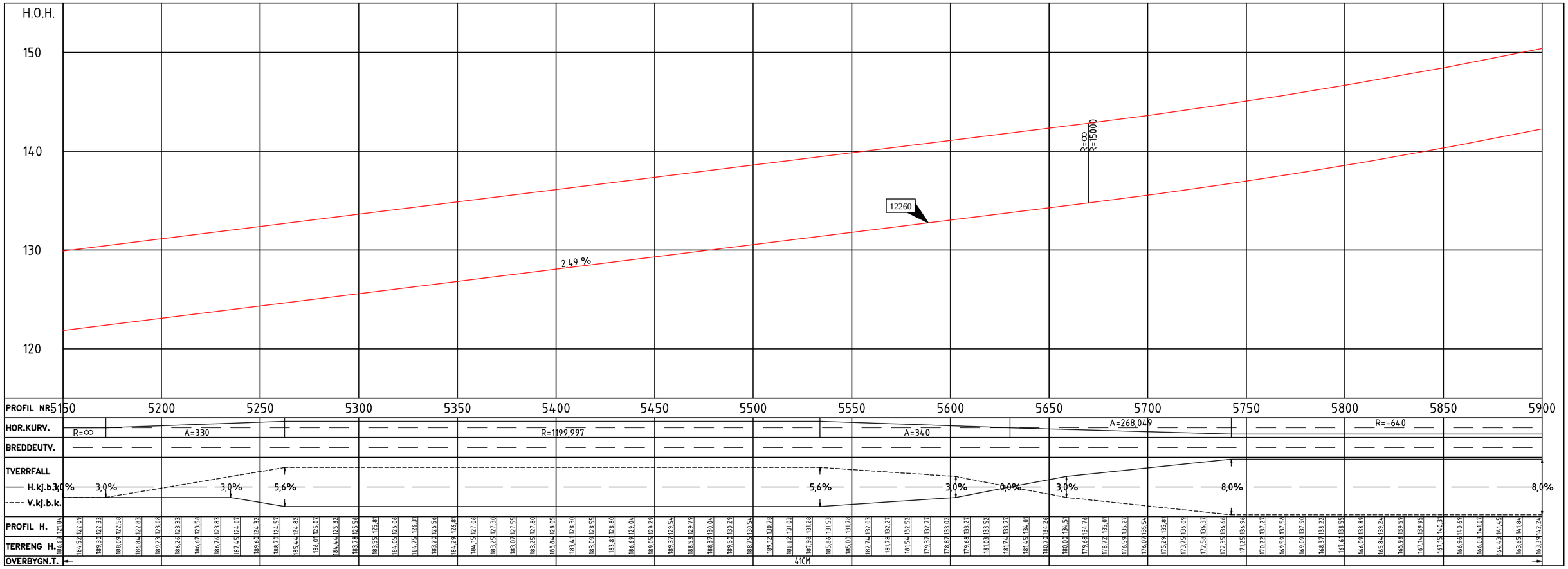

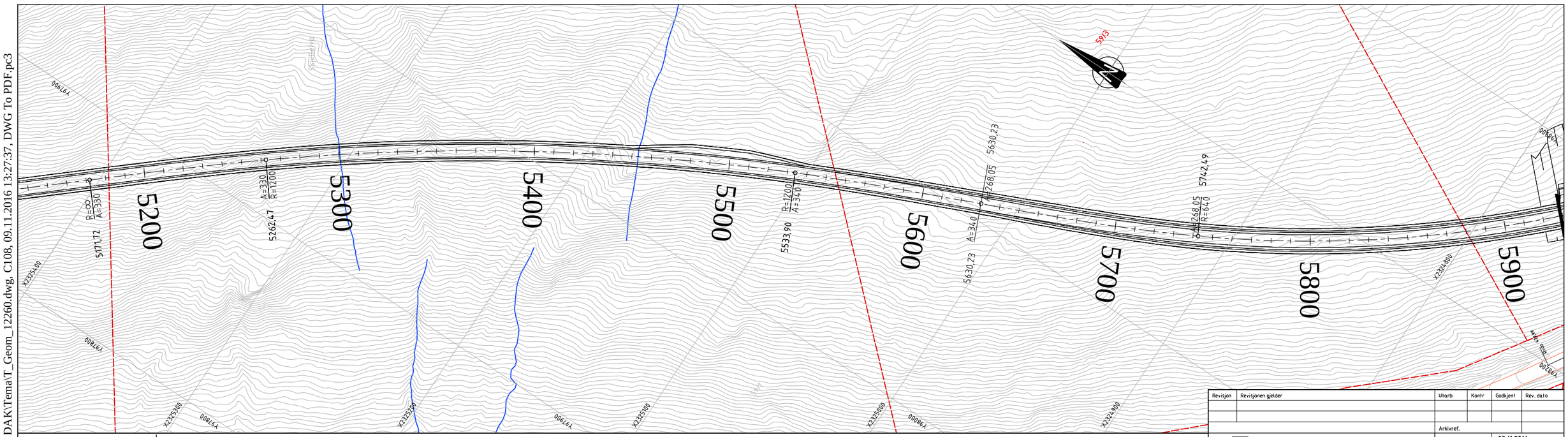

MERKNADER :

TEGNFORKLARING :

- Eksisterende eiendomsgrense
- Frisikt
- Terrengprofil jord
- Terrengprofil fjell
- Henvisning til vegmodell

12/297 Gårds- og bruksnummer

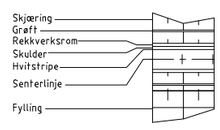

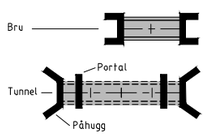

Revisjon	Revisjonen gjelder	Utarb	Kontr	Godkjent	Rev. dato

Statens vegvesen

Arkivref.	
Tegningsdato	08.11.2016
Bestiller	Prosjektavdelingen
Produsert for	Region nord
Produsert av	Statens vegvesen Region Nord
Prosjektnummer	503944
PROF-nummer	19EV00006U_00003
Arkivreferanse	
Byggverksnummer	
Målestokk A3	1:2000\1:400
Tegningsnummer / revisjonsbokstav	C108

E6 Kvænangsfjellet.
Delstrekning 1: Oksfjordhamn-Tverrelva
Forslag til områderegulering.

Plan -og profiltegning.

Utarbeidet av	Kontrollert av	Godkjent av	Konsulentarkiv
Bjorne			

P:\503944R01\08_2D DAK\Tema\T_Geom_12260.dwg, C108, 09.11.2016 13:27:37, DWG To PDF.pc3

H.O.H.

180

170

160

150

Tunnelpåhugg

Tunnelportal

R=15000

R=∞

6,00 %

12260

R=-640

5900 5950 6000 6050 6100 6150 6200 6250 6300 6350 6400 6450 6500 6550 6600 6650

PROFIL NR

HOR.KURV.

BREDDEUTV.

PR. 5933,090
H = 141,298

TVERRFALL

H.kj.b.k.

V.kj.b.k.

8,0%

PROFIL H.

TERRENG H.

OVERBYGN.T.

41CM

81CM

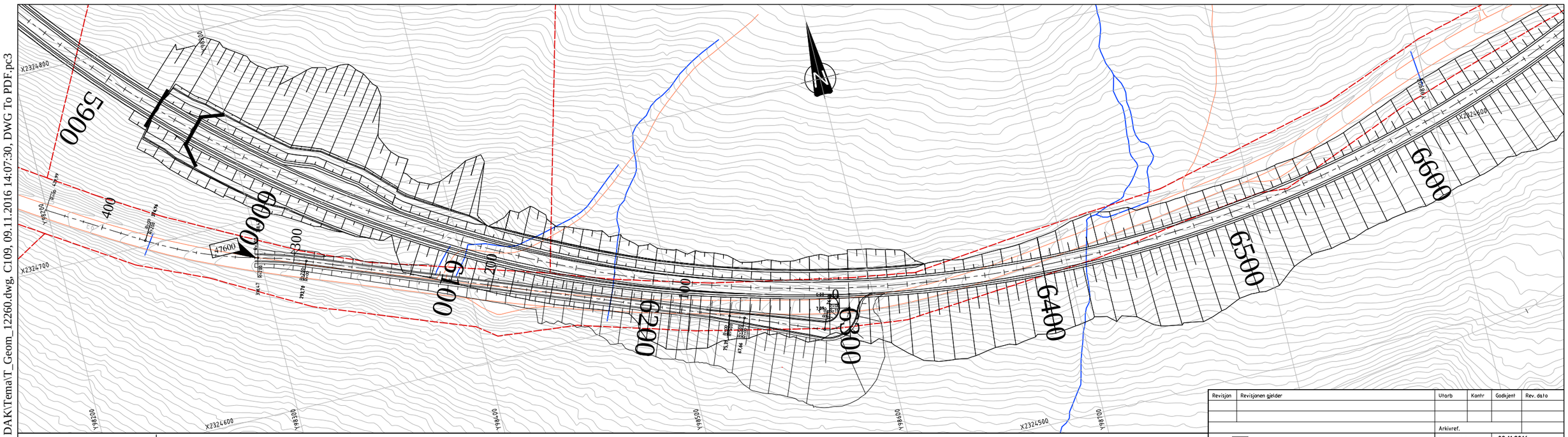

MERKNADER :

TEGNFORKLARING :

- Eksisterende eiendomsgrense
- Frisikt
- Terrengprofil jord
- Terrengprofil fjell
- Henvisning til vegmodell

12/297 Gårds- og bruksnummer

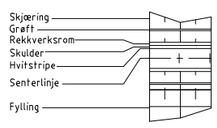

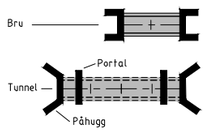

Revisjon	Revisjonen gjelder	Utarb	Kontr	Godkjent	Rev. dato

Statens vegvesen

Arkivref.	
Tegningsdato	08.11.2016
Bestiller	Prosjektavdelingen
Produsert for	Region nord
Produsert av	Statens vegvesen Region Nord
Prosjektnummer	503944
PROF-nummer	19EV00006U_00003
Arkivreferanse	
Byggverksnummer	
Målestokk A3	1:2000\1:400
Tegningsnummer / revisjonsbokstav	C109

E6 Kvænangsfjellet.
Delstrekning 1: Oksfjordhamn-Tverrelva
Forslag til områderegulering.

Plan -og profiltegning.

Utarbeidet av	Kontrollert av	Godkjent av	Konsulentarkiv
Bjorne			

P:\503944R01\08_2D DAK\Tema\T_Geom_12260.dwg, C109, 09.11.2016 14:07:30, DWG To PDF.pc3

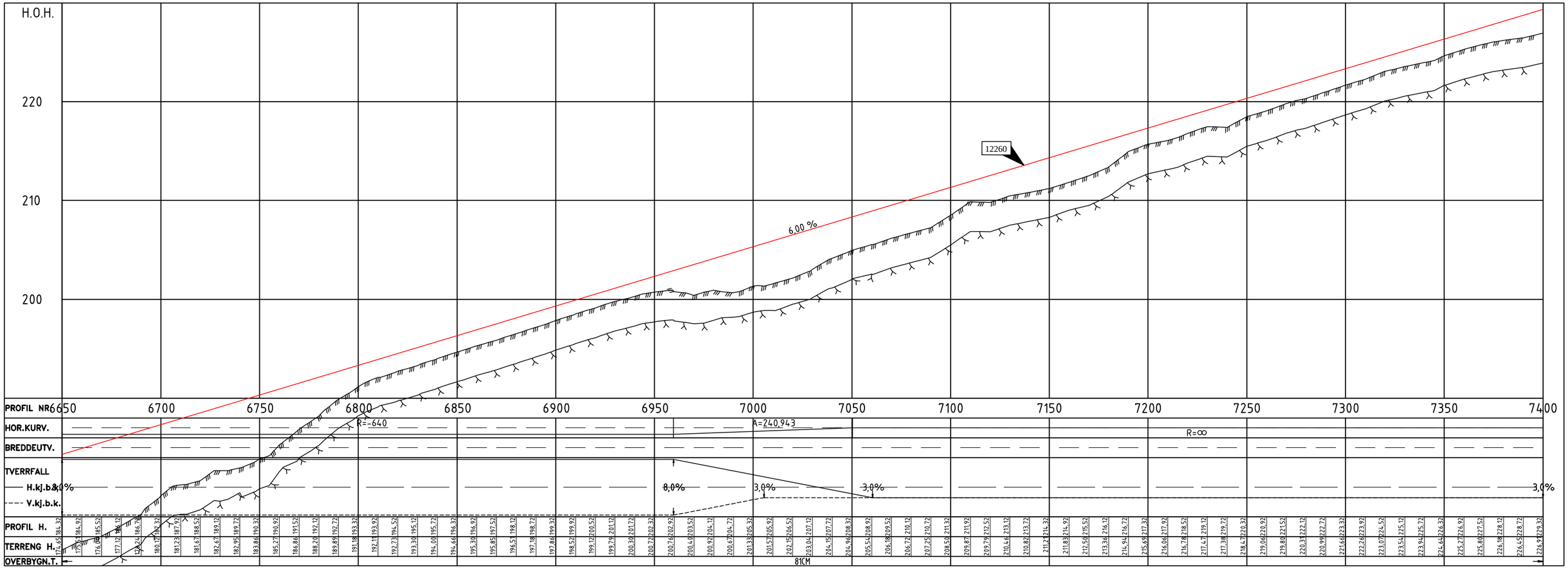

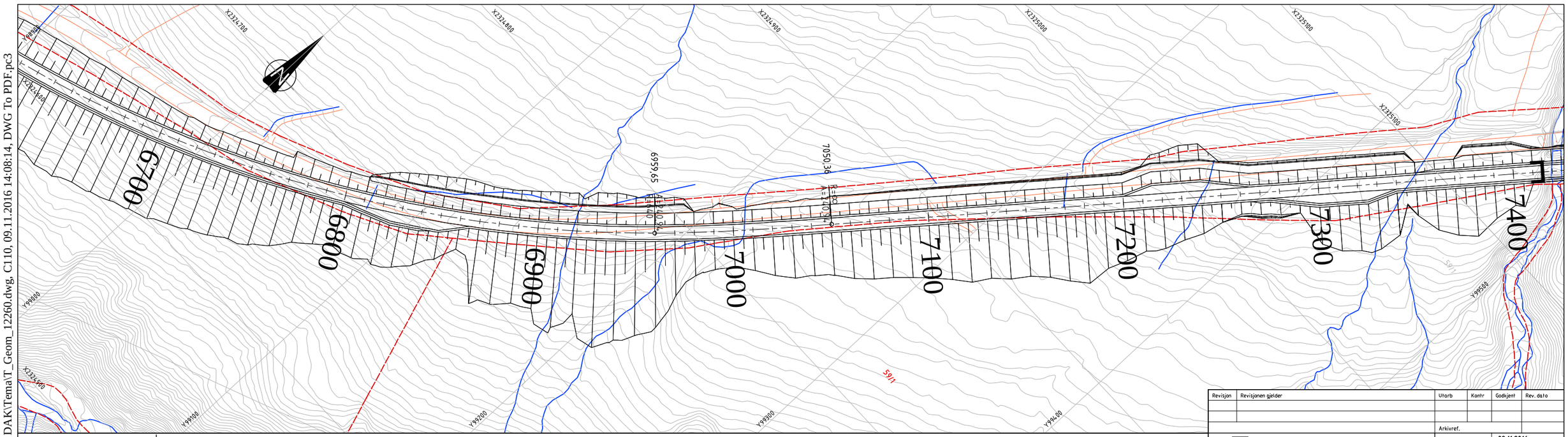

MERKNADER :

TEGNFORKLARING :

- Eksisterende eiendomsgrense
- Frisikt
- Terrengprofil jord
- Terrengprofil fjell
- Henvisning til vegmodell

12/297 Gårds- og bruksnummer

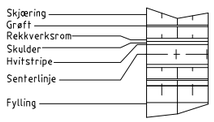

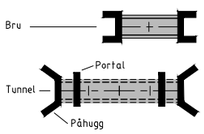

Revisjon	Revisjonen gjelder	Utarb	Kontr	Godkjent	Rev. dato

Statens vegvesen

E6 Kvænangsfjellet.
Delstrekning 1: Oksfjordhamn-Tverrelva
Forslag til områderegulering.

Plan -og profiltegning.

Arkivref.	
Tegningsdato	08.11.2016
Bestiller	Prosjektavdelingen
Produsert for	Region nord
Produsert av	Statens vegvesen Region Nord
Prosjektnummer	503944
PROF-nummer	19EV00006U_00003
Arkivreferanse	
Byggverksnummer	
Målestokk A3	1:2000\1:400
Tegningsnummer / revisjonsbokstav	C110

Utarbeidet av	Kontrollert av	Godkjent av	Konsulentarkiv
Bjorne			

P:\503944R01\08_2D DAK\Tema\T_Geom_12260.dwg, C110, 09.11.2016 14:08:14, DWG To PDF.pc3

H.O.H.

260

250

240

Ny Tverrelva bru

12260

6,00 %

7400 7450 7500 7550 7600 7650 7700 7750 7800 7850 7900 7950 8000 8050 8100 8150

PROFIL NR

HOR.KURV. R=∞ A=209,762 R=550 A=209,762 R=∞

BREDDEUTV.

TVERRFALL

H.kj.b.k. 3,0% 3,0% 3,0% 8,0% 8,0% 3,0% 8,0%

V.kj.b.k.

PROFIL H. 227.44229.92 224.16830.52 226.15 231.12 228.64 231.72 230.07232.32 230.87232.92 231.61633.52 232.17234.12 233.05234.72 234.08235.32 234.98235.92 235.40236.52 235.53237.12 235.95237.72 236.32238.32 236.71238.92 236.65239.52 237.17240.12 237.66840.72 237.66241.32 237.27241.92 235.08042.52 233.69243.12 238.29243.72 240.32244.32 241.43244.92 241.99245.52 242.64246.12 243.55246.72 243.37247.32 243.79247.92 244.04248.52 244.08249.12 243.98249.72 243.05250.32 243.23250.92 241.88251.52 244.99252.12 246.86852.72 247.61853.32 248.91253.92 250.39254.52 251.58255.12 252.65955.72 253.64256.32 254.83256.92 255.96257.52 257.39258.12 258.74258.72 259.63259.32 259.64259.92 259.51260.52 259.67261.12 260.07261.72 260.58862.32 260.71262.92 260.71263.52 261.02264.12 261.40264.72 261.52265.32 265.92 266.52 266.12 267.72 268.32 268.92 269.52 270.12 270.72 271.32 271.92 272.52 273.12 273.72 274.32

TERRENG H.

OVERBYGN.T. 81CM

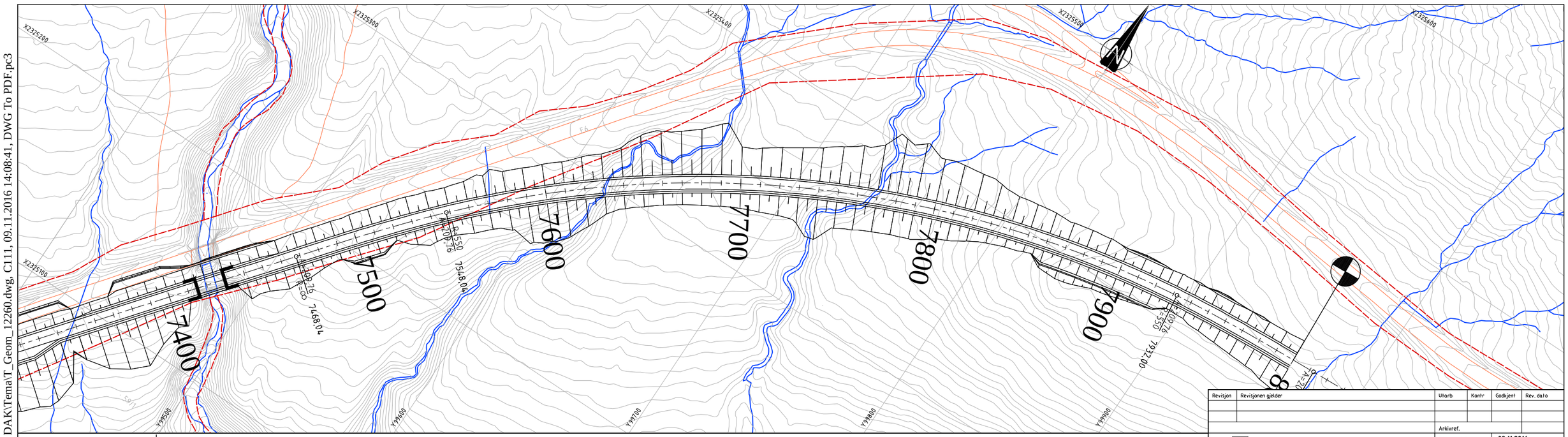

MERKNADER :

TEGNFORKLARING :

- Eksisterende eiendomsgrense
- Frisikt
- Terrengprofil jord
- Terrengprofil fjell
- Henvisning til vegmodell

12/297 Gårds- og bruksnummer

Skjæring
Grøft
Rekkverksrom
Skulder
Hvitstripe
Senterlinje
Fylling

Bru
Tunnel
Portal
Påhugg

Revisjon	Revisjonen gjelder	Utarb	Kontr	Godkjent	Rev. dato

Statens vegvesen

E6 Kvænangsfjellet.
Delstrekning 1: Oksfjordhamn-Tverrelva
Forslag til områderegulering.
Plan -og profiltegning.

Arkivref.	
Tegningsdato	08.11.2016
Bestiller	Prosjektavdelingen
Produsert for	Region nord
Produsert av	Statens vegvesen Region Nord
Prosjektnummer	503944
PROF-nummer	19EV00006U_00003
Arkivreferanse	
Byggverksnummer	
Målestokk A3	1:2000\1:400
Tegningsnummer / revisjonsbokstav	C111

Utarbeidet av	Kontrollert av	Godkjent av	Konsulentarkiv
Bjorne			

P:\503944R01\08_2D DAK\Tema\T_Geom_12260.dwg, C111, 09.11.2016 14:08:41, DWG To PDF.pc3

TYPISK NORMALPROFIL

Jordskjæring/fylling

M = 1:100

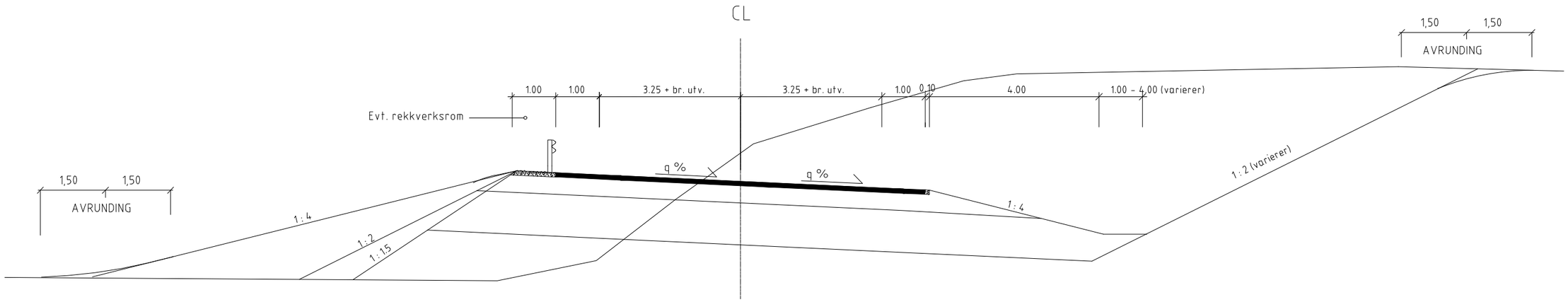

TYPISK NORMALPROFIL

Fjellskjæring

M = 1:100

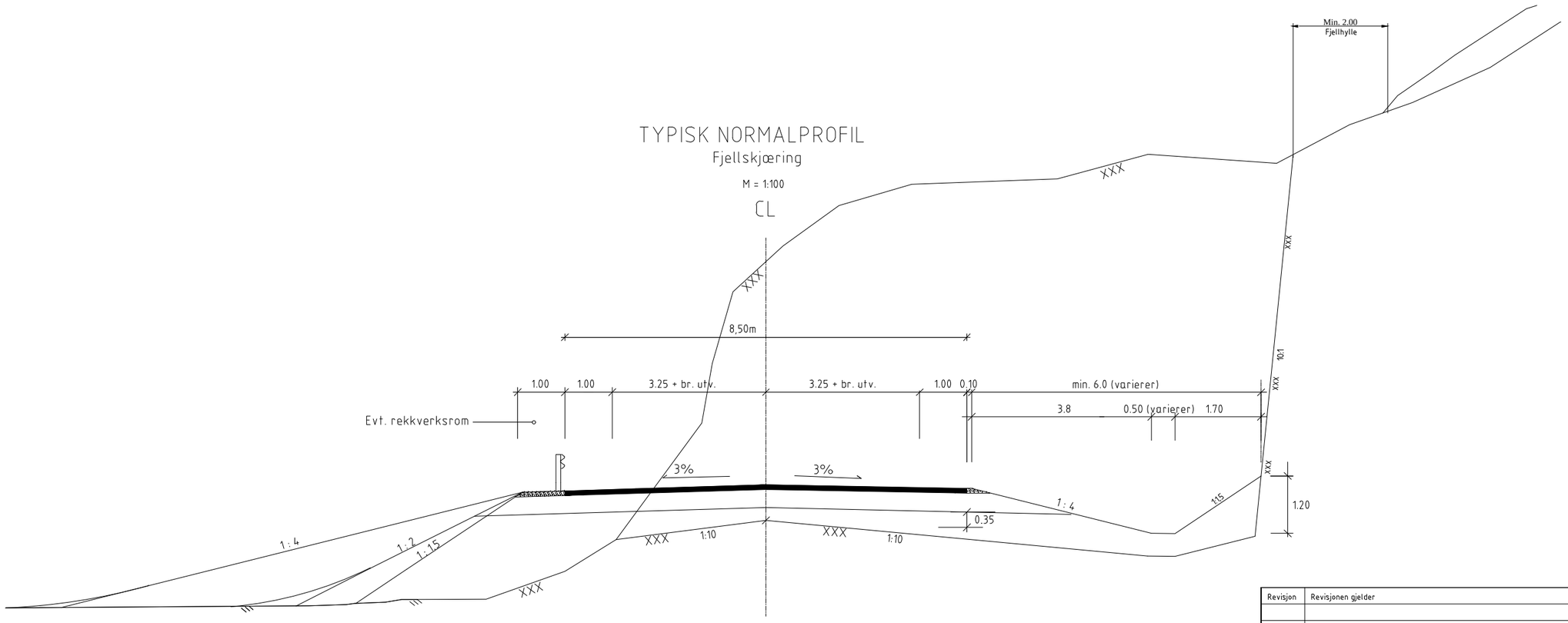

Mål i meter

Revisjon	Revisjonen gjelder	Utarb	Kontr	Godkjent	Rev. dato

Statens vegvesen

Tegningsdato	03.10.2016
Bestiller	Prosjektavdelingen
Produsert for	Region nord
Produsert av	Statens vegvesen Region Nord
Prosjektnummer	503944
PROF-nummer	19EV00006U_00003
Arkivreferanse	
Byggverksnummer	
Målestokk A3	1:2000\1:400
Tegningsnummer / revisjonsbokstav	F101

E6 Kvænangsfjellet.

Delstrekning 1: Oksfjordhamn-Tverrelva

Forslag til områderegulering.

Normalprofil

Utarbeidet av	Kontrollert av	Godkjent av	Konsulentarkiv
Bjorne			

P:\503944R01\08_2D DAK\Tema\F001_002.dwg, 04.10.2016 14:51:38, DWG To PDF.pc3

Adkomstveg til dagens E6 fra kryss profil 800
Linje 47200

TYPISK NORMALPROFIL

Jordskjæring/fylling

M = 1:100

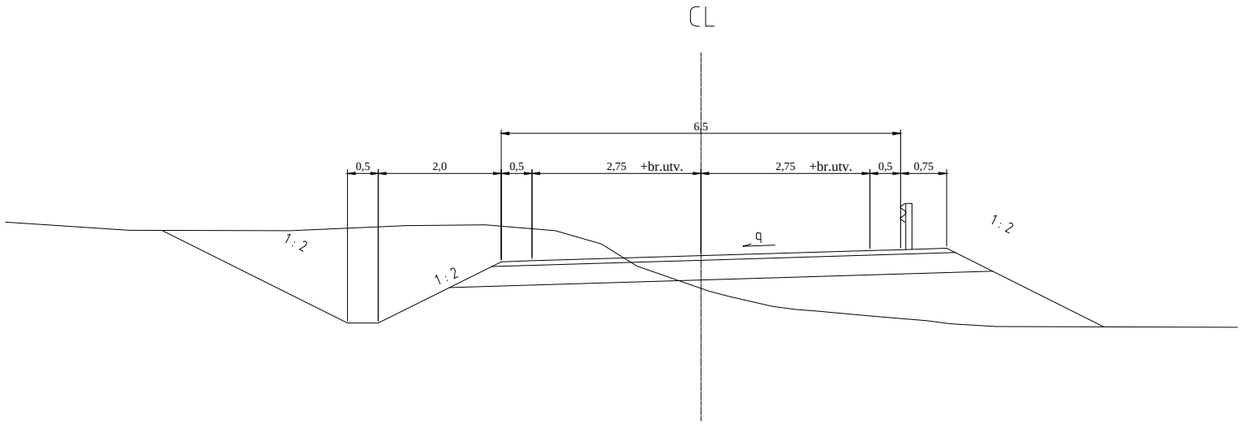

Revisjon	Revisjonen gjelder	Utarb	Kontr	Godkjent	Rev. dato

Statens vegvesen

Tegningsdato	03.10.2016
Bestiller	Prosjektavdelingen
Produsert for	Region nord
Produsert av	Statens vegvesen Region Nord
Prosjektnummer	503944
PROF-nummer	19EV00006U_00003
Arkivreferanse	
Byggverksnummer	
Målestokk A3	1:2000\1:400
Tegningsnummer / revisjonsbokstav	F102

E6 Kvænangsfjellet.
Delstrekning 1: Oksfjordhamn-Tverrelva
Forslag til områderegulering.

Normalprofil

Utarbeidet av	Kontrollert av	Godkjent av	Konsulentarkiv
Bjorne			

P:\503944R01\08_2D DAK\Tema\F001_002.dwg, 04.10.2016 14:51:46, DWG To PDF.pc3

Tunnelprofil T10.5

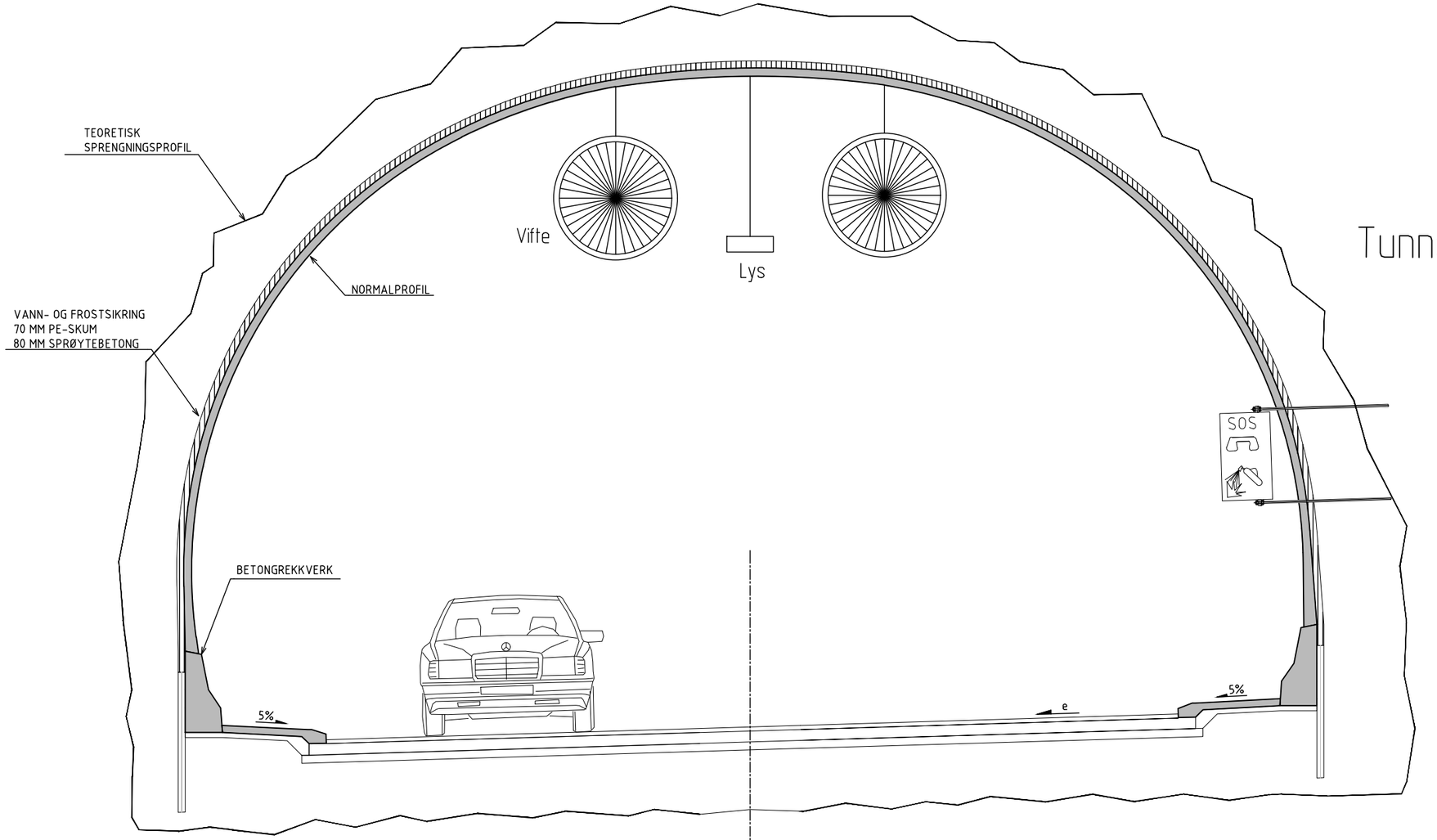

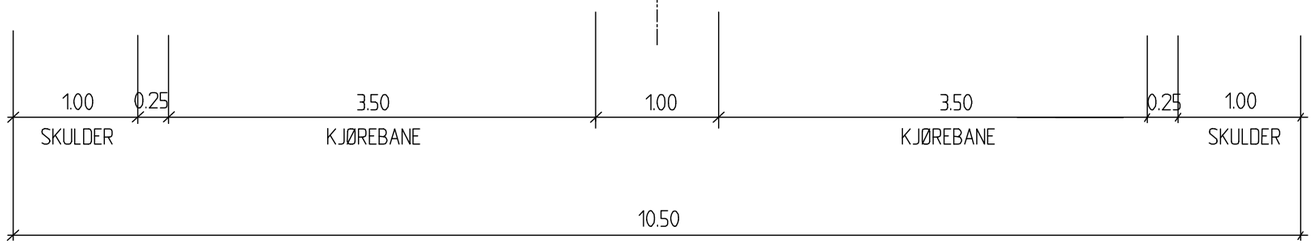

Revisjon	Revisjonen gjelder	Utarb	Kontr	Godkjent	Rev. dato
		Arkivref.			

Statens vegvesen

Tegningsdato	03.10.2016
Bestiller	Prosjektavdelingen
Produsert for	Region nord
Produsert av	Statens vegvesen Region Nord
Prosjektnummer	503944
PROF-nummer	19EV00006U_00003
Arkivreferanse	
Byggverksnummer	
Målestokk A3	1:200\1:400
Tegningsnummer / revisjonsbokstav	F103

E6 Kvænangsfjellet.
Delstrekning 1: Oksfjordhamn-Tverrelva
Forslag til områderegulering.

Normalprofil tunnel

Utarbeidet av	Kontrollert av	Godkjent av	Konsulentarkiv
Bjorne			

P:\503944R01\08_2D DAK\Tema\F_tegning_Tunnelprofil.dwg, 04.10.2016 14:52:21, DWG To PDF.pc3

Statens vegvesen
Region nord
Ressursavdelingen
Postboks 1403 8002 BODØ
Tlf: (+47 915) 02030
firmapost-nord@vegvesen.no

vegvesen.no

E6 Kvænangsfjellet

Parsell: Delstrekning 3: Sandneselva - Karvik

Kvænangen kommune



TEKNISKE DATA

Fra profil:
Dimensjoneringsklasse: H3
Fartsgrense: 90 km/t
Trafikkgrunnlag (ÅDT): 800

Region nord
Tromsø
Dato: 08.11.2016

Nasjonal arealplan-ID for Kvænangen kommune: 1943201602

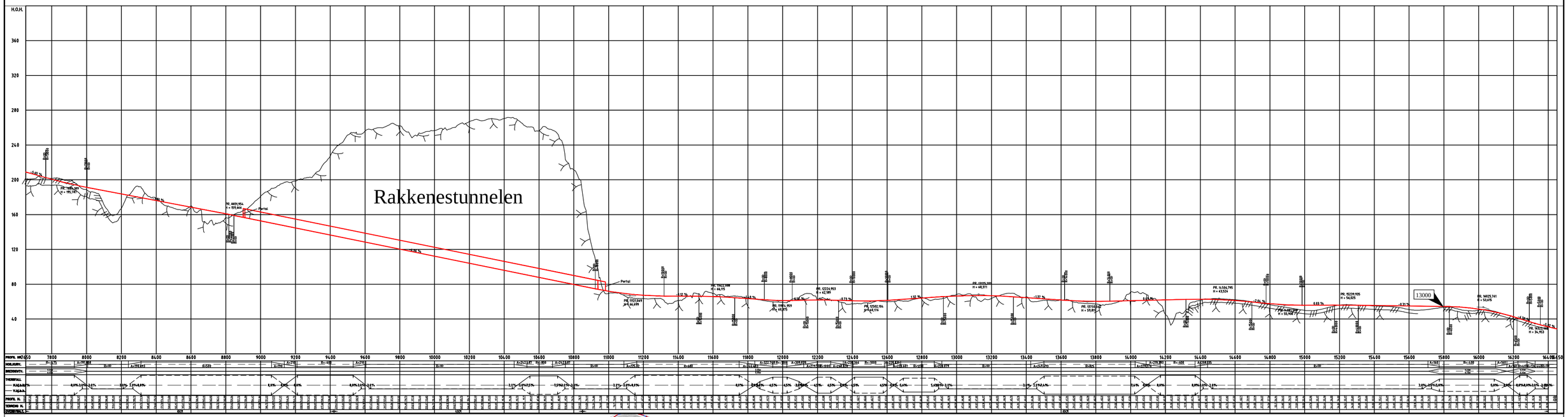

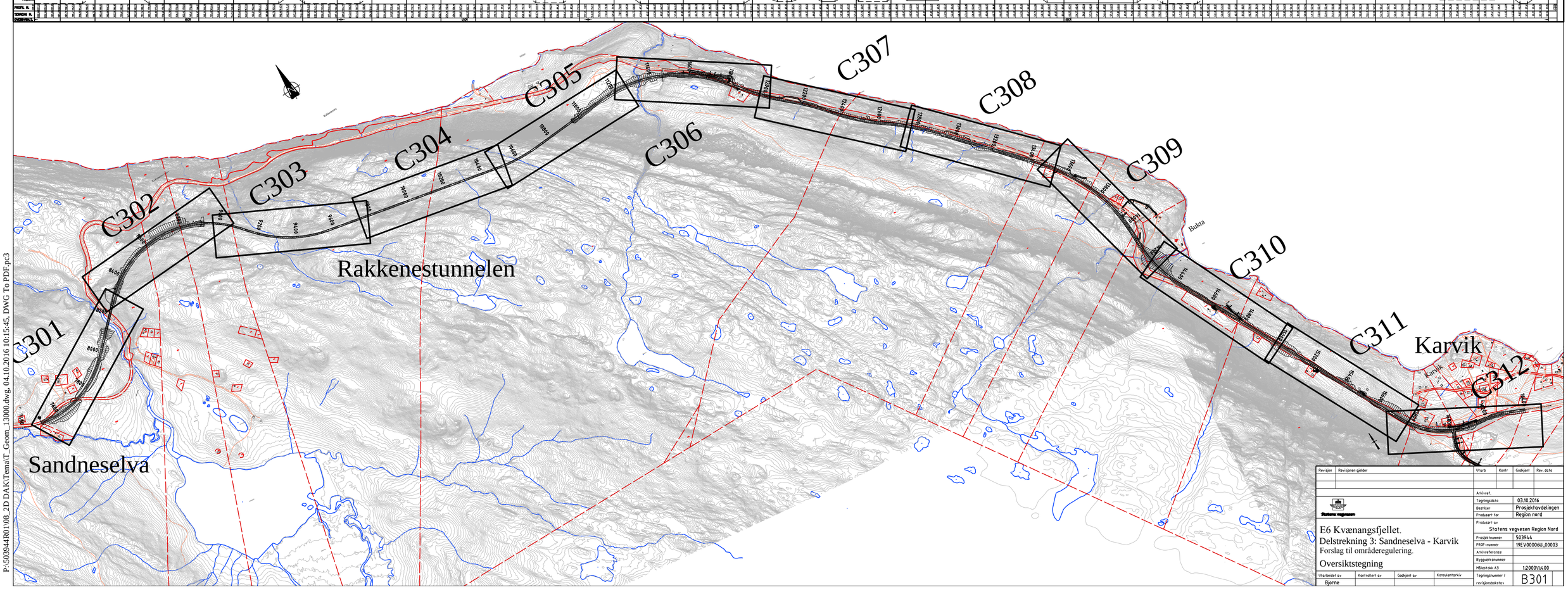

Revisjon	Revisjonen gjelder	Utarb.	Kontr.	Godkjent	Rev. dato
		Arkivref.			
Statens vegvesen		Tegningsdato	03.10.2016		
		Bestiller	Prosjektavdelingen		
		Produsert for	Region nord		
E6 Kvænangsfjellet.		Produsert av	Statens vegvesen Region Nord		
Delstrekning 3: Sandneselva - Karvik		Prosjektnummer	503944		
Forslag til områderegulering.		PROF-nummer	19EV000006U_00003		
Oversiktstegning		Arkivreferanse			
		Byggverksnummer			
		Målestokk A3	1:20001:1:400		
Utarbeidet av	Kontrollert av	Godkjent av	Konsulentarkiv	Tegningsnummer / revisjonsbokstav	B301
Bjorne					

P:\503944R01\08_2D DAK\Tema\T_Geom_13000.dwg, 04.10.2016 10:15:45, DWG To PDF.pc3

P:\503944R01\08_2D DAK\Tema\T_Geom_13000.dwg, C301, 10.11.2016 14:25:09, DWG To PDF.pc3

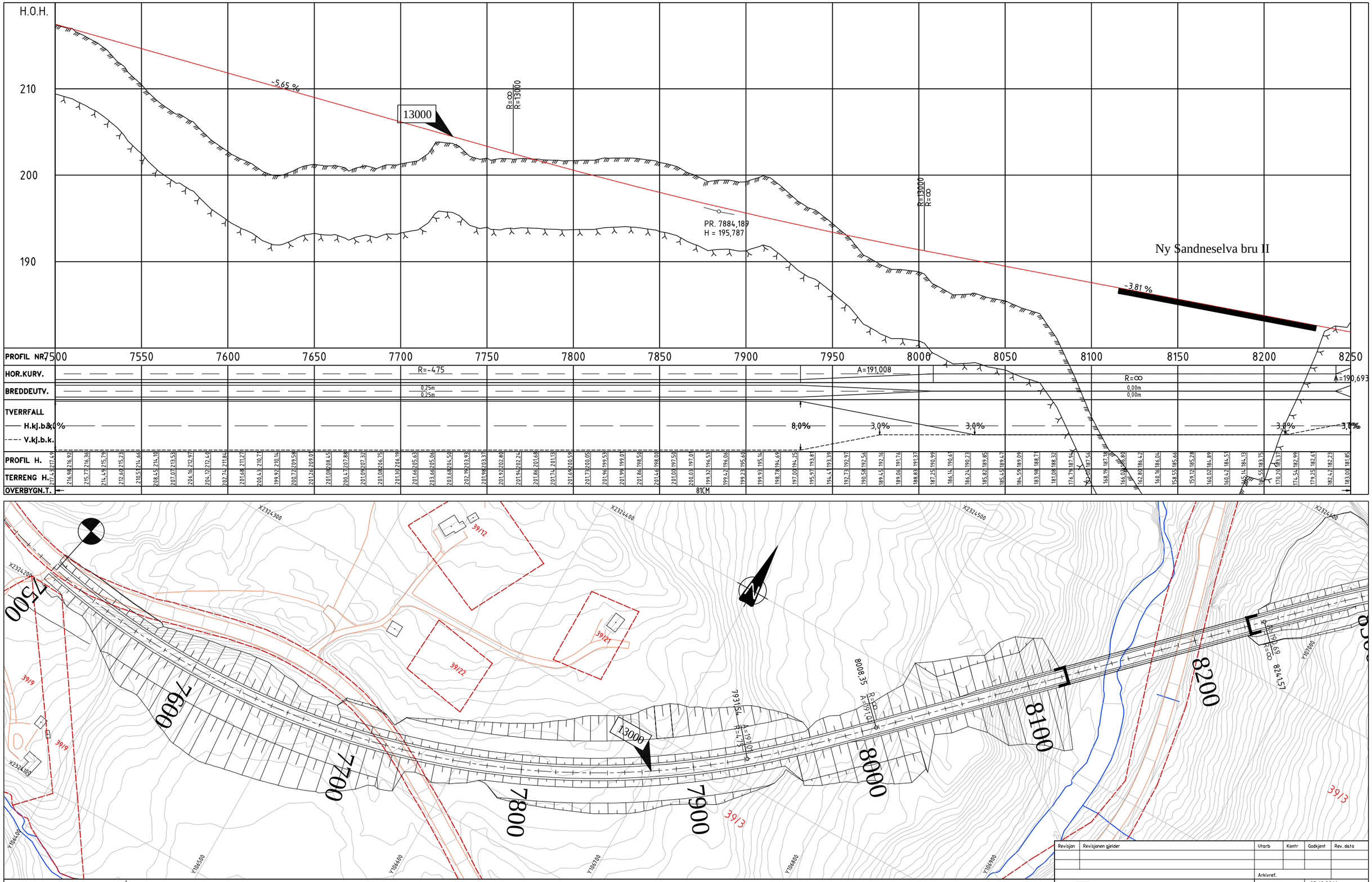

MERKNADER :

TEGNFORKLARING :

- Eksisterende eiendomsgrense
- Frisikt
- Terrengprofil jord
- Terrengprofil fjell
- Henvisning til vegmodell

12/297 Gårds- og bruksnummer

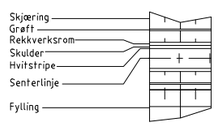

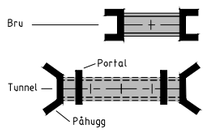

Revisjon	Revisjonen gjelder	Utarb	Kontr	Godkjent	Rev. dato

Statens vegvesen

Arkivref.	
Tegningsdato	03.10.2016
Bestiller	Prosjektavdelingen
Produsert for	Region nord
Produsert av	Statens vegvesen Region Nord
Prosjektnummer	503944
PROF-nummer	19EV00006U_00003
Arkivreferanse	
Byggverksnummer	
Målestokk A3	1:2000\1:400
Tegningsnummer / revisjonsbokstav	C301

E6 Kvænangsfjellet.
Delstrekning 3: Sandneselva - Karvik
Forslag til områderegulering.

Plan -og profiltegning.

Utarbeidet av	Kontrollert av	Godkjent av	Konsulentarkiv
Bjorne			

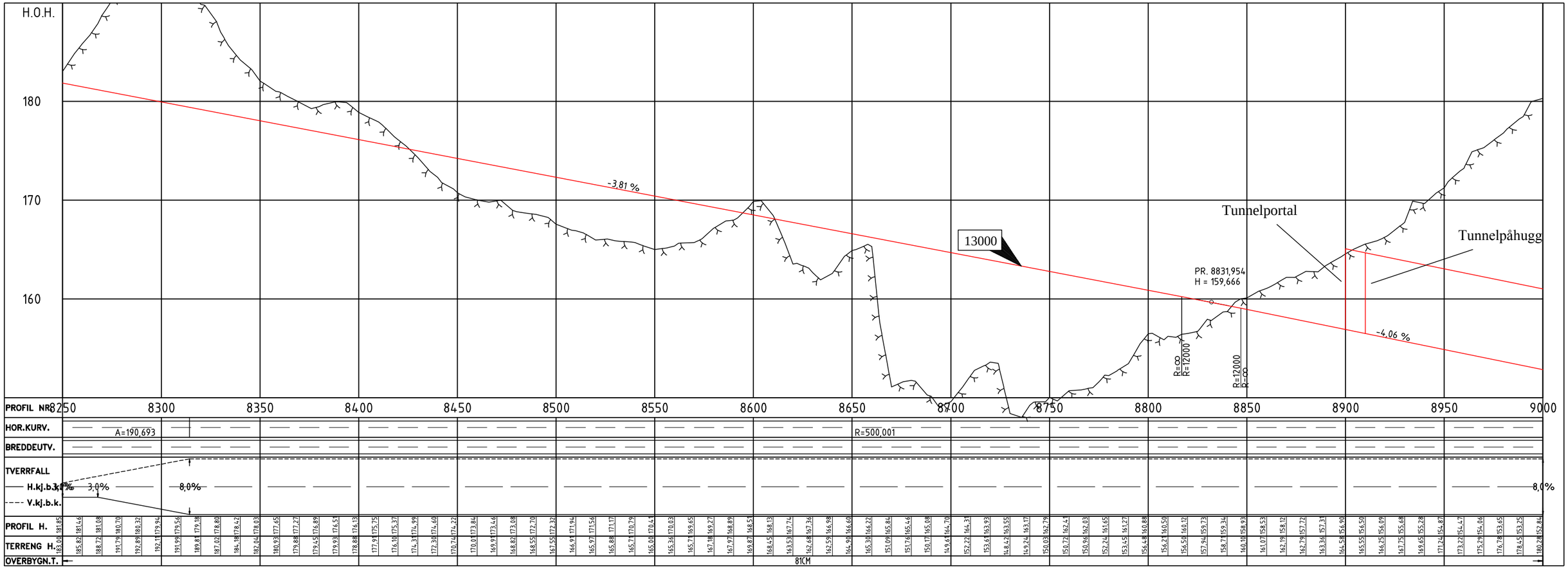

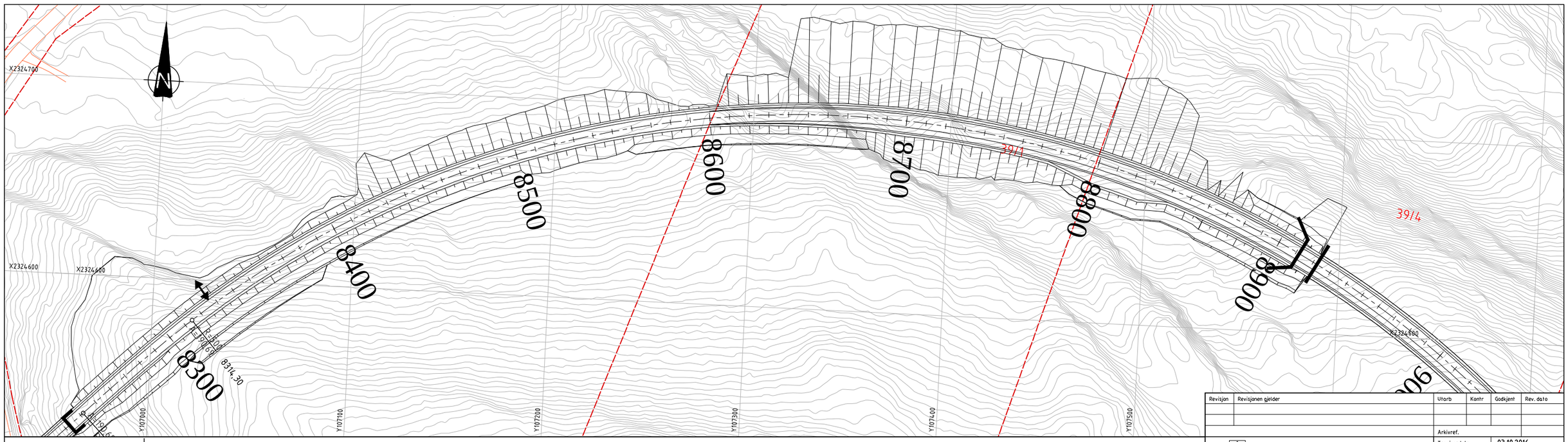

MERKNADER :

TEGNFORKLARING :

- Eksisterende eiendomsgrense
- Frisikt
- Terrengprofil jord
- Terrengprofil fjell
- Henvisning til vegmodell

12/297 Gårds- og bruksnummer

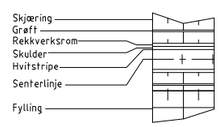

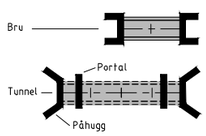

Revisjon	Revisjonen gjelder	Utarb	Kontr	Godkjent	Rev. dato

Statens vegvesen

E6 Kvænangsfjellet.
Delstrekning 3: Sandneselva - Karvik
Forslag til områderegulering.
Plan -og profiltegning.

Arkivref.	
Tegningsdato	03.10.2016
Bestiller	Prosjektavdelingen
Produsert for	Region nord
Produsert av	Statens vegvesen Region Nord
Prosjektnummer	503944
PROF-nummer	19EV00006U_00003
Arkivreferanse	
Byggverksnummer	
Målestokk A3	1:2000\1:400
Tegningsnummer / revisjonsbokstav	C302

Utarbeidet av	Kontrollert av	Godkjent av	Konsulentarkiv
Bjorne			

P:\503944R01\08_2D DAK\Tema\T_Geom_13000.dwg, C302, 10.11.2016 14:25:38, DWG To PDF.pc3

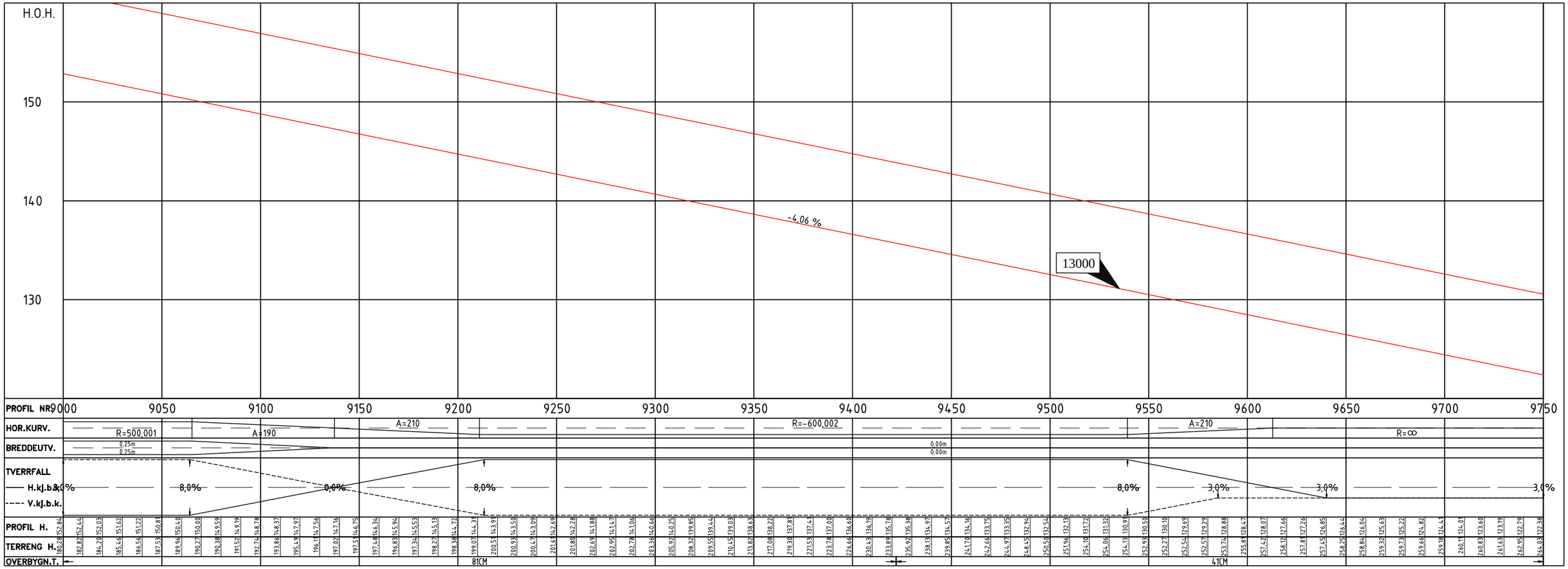

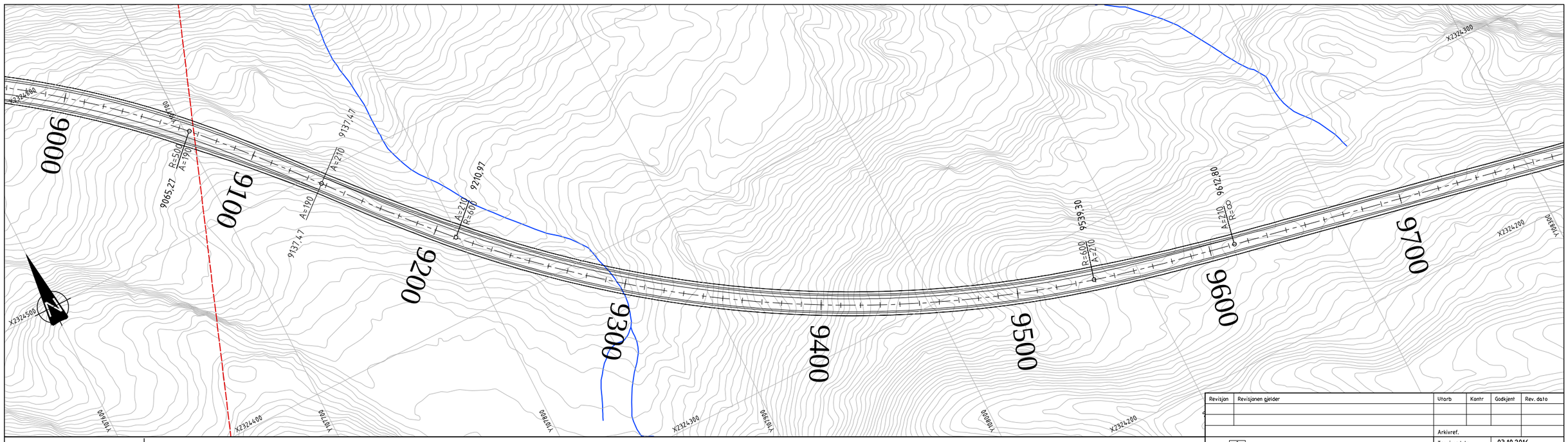

MERKNADER :

TEGNFORKLARING :

- Eksisterende eiendomsgrense
- Frisikt
- Terrengprofil jord
- Terrengprofil fjell
- Henvisning til vegmodell

12/297 Gårds- og bruksnummer

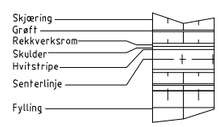

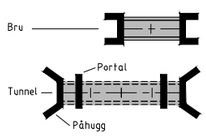

Revisjon	Revisjonen gjelder	Utarb	Kontr	Godkjent	Rev. dato

Arkivref.

Statens vegvesen

Tegningsdato	03.10.2016
Bestiller	Prosjektavdelingen
Produsert for	Region nord
Produsert av	Statens vegvesen Region Nord
Prosjektnummer	503944
PROF-nummer	19EV00006U_00003
Arkivreferanse	
Byggverksnummer	
Målestokk A3	1:2000\1:400
Tegningsnummer / revisjonsbokstav	C303

E6 Kvænangsfjellet.
Delstrekning 3: Sandneselva - Karvik
Forslag til områderegulering.

Plan -og profiltegning.

Utarbeidet av	Kontrollert av	Godkjent av	Konsulentarkiv
Bjorne			

P:\503944R01\08_2D DAK\Tema\T_Geom_13000.dwg, C303, 10.11.2016 14:26:02, DWG To PDF.pc3

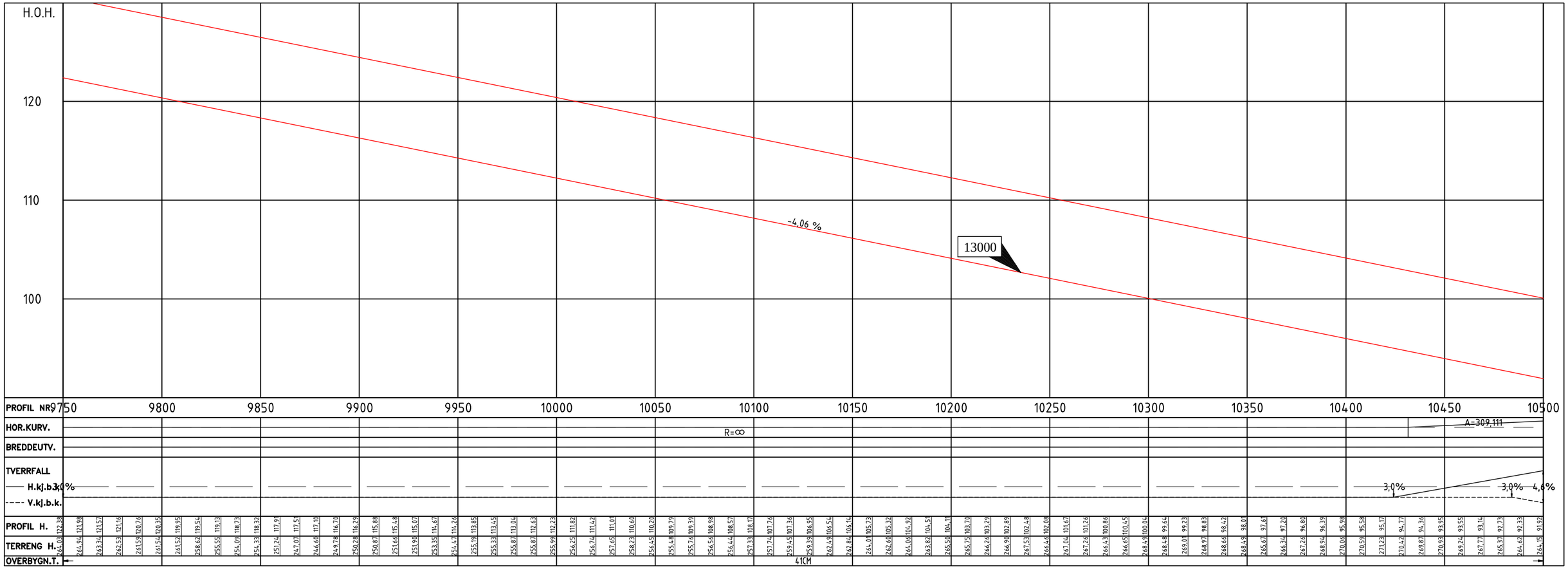

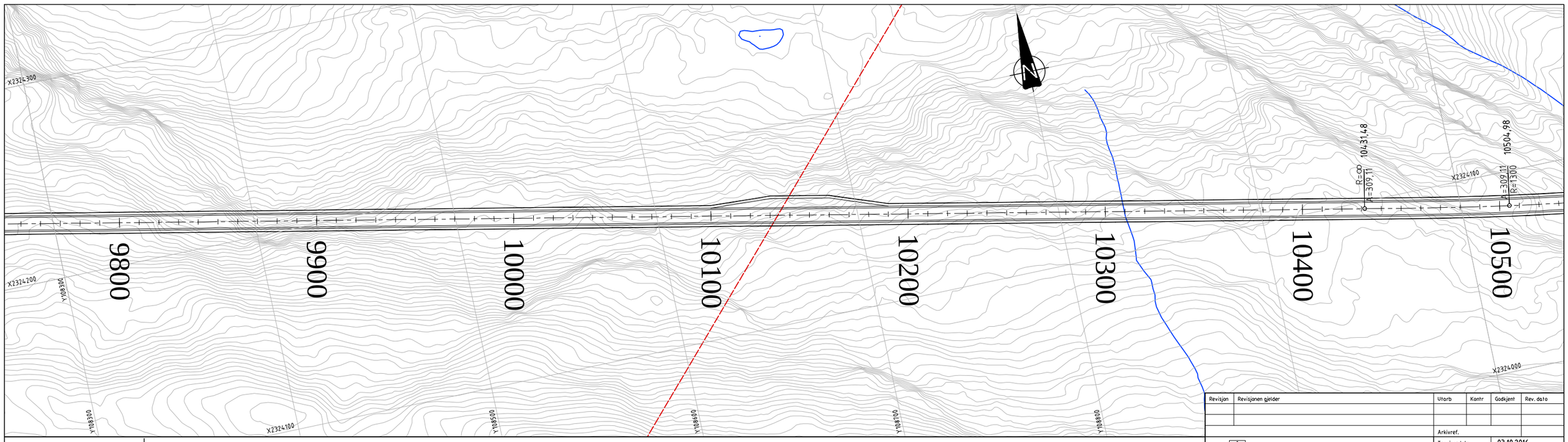

MERKNADER :

TEGNFORKLARING :

- Eksisterende eiendomsgrense
- Frisikt
- Terrengprofil jord
- Terrengprofil fjell
- Henvisning til vegmodell

12/297 Gårds- og bruksnummer

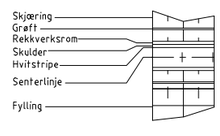

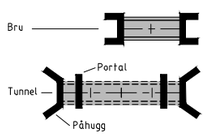

Revisjon	Revisjonen gjelder	Utarb	Kontr	Godkjent	Rev. dato
		Arkivref.			

Statens vegvesen

Tegningsdato	03.10.2016
Bestiller	Prosjektavdelingen
Produsert for	Region nord
Produsert av	Statens vegvesen Region Nord
Prosjektnummer	503944
PROF-nummer	19EV00006U_00003
Arkivreferanse	
Byggverksnummer	
Målestokk A3	1:2000\1:400
Tegningsnummer / revisjonsbokstav	C304

E6 Kvænangsfjellet.
Delstrekning 3: Sandneselva - Karvik
Forslag til områderegulering.

Plan -og profiltegning.

Utarbeidet av	Kontrollert av	Godkjent av	Konsulentarkiv
Bjorne			

P:\503944R01\08_2D DAK\Tema\T_Geom_13000.dwg, C304, 10.11.2016 14:26:22, DWG To PDF.pc3

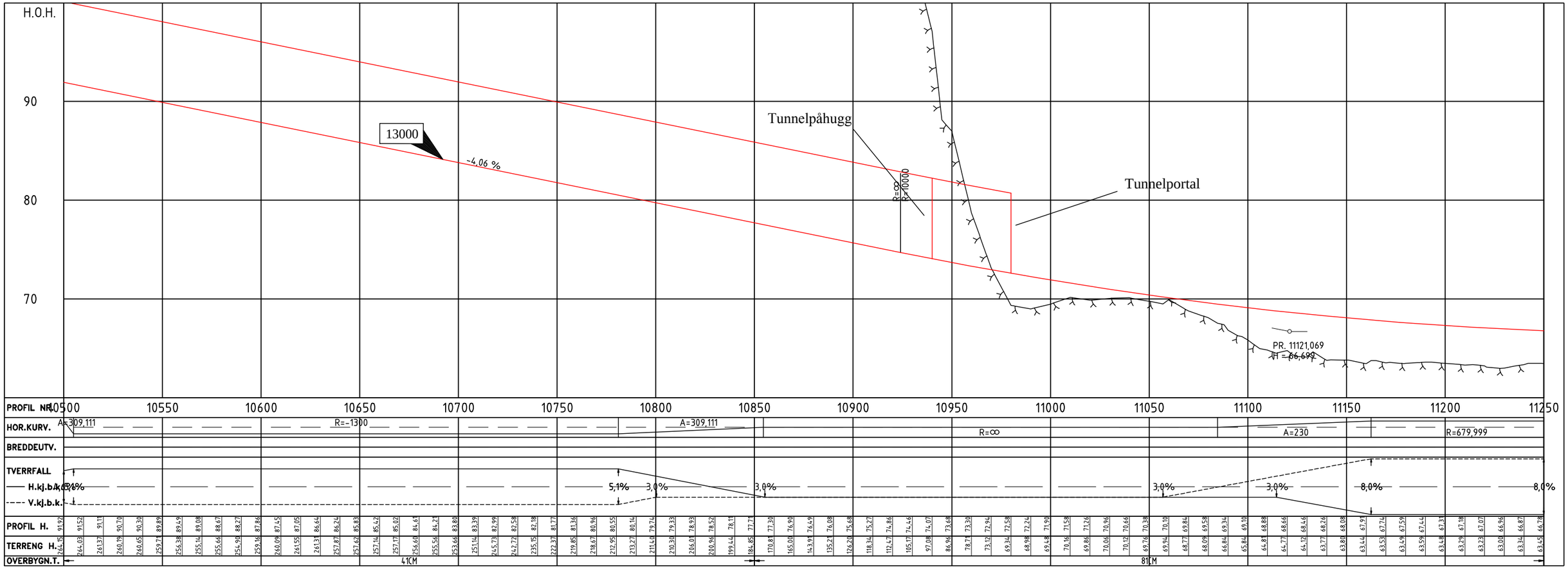

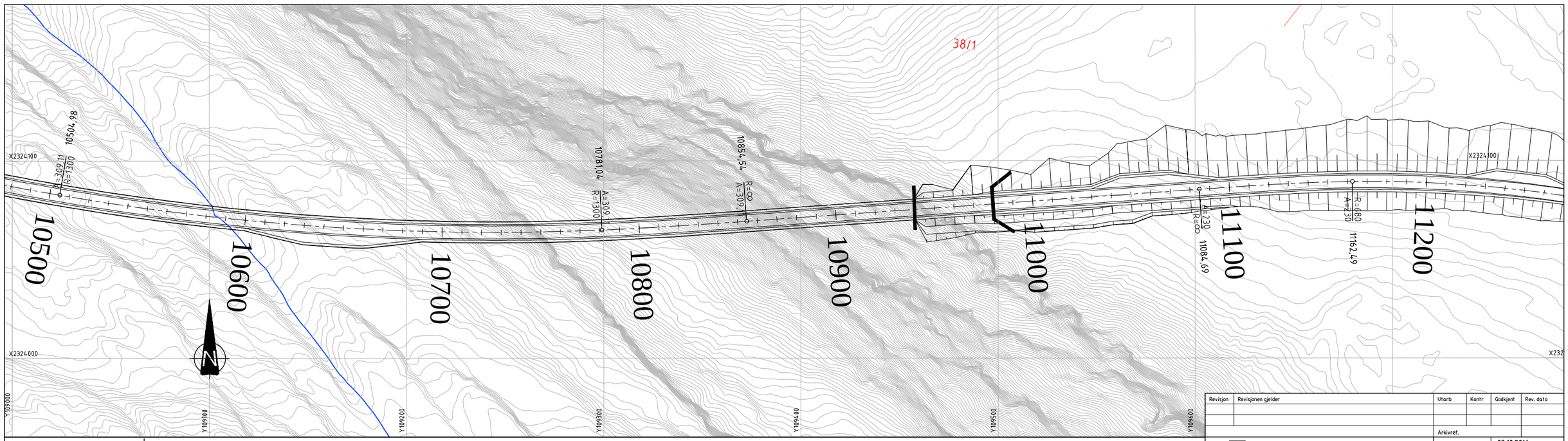

MERKNADER :

TEGNFORKLARING :

- Eksisterende eiendomsgrense
- Frisikt
- Terrengprofil jord
- Terrengprofil fjell
- Henvisning til vegmodell

12/297 Gårds- og bruksnummer

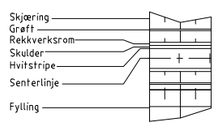

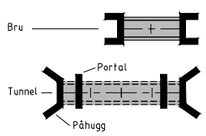

Revisjon	Revisjonen gjelder	Utarb	Kontr	Godkjent	Rev. dato

Arkivref.

Statens vegvesen

Tegningsdato	03.10.2016
Bestiller	Prosjektavdelingen
Produsert for	Region nord
Produsert av	Statens vegvesen Region Nord

E6 Kvænangsfjellet.
Delstrekning 3: Sandneselva - Karvik
Forslag til områderegulering.

Plan -og profiltegning.

Prosjektnummer	503944
PROF-nummer	19EV00006U_00003
Arkivreferanse	
Byggverksnummer	
Målestokk A3	1:2000\1:400
Tegningsnummer / revisjonsbokstav	C305

Utarbeidet av	Kontrollert av	Godkjent av	Konsulentarkiv
Bjorne			

P:\503944R01\08_2D DAK\Tema\T_Geom_13000.dwg, C305, 10.11.2016 14:26:46, DWG To PDF.pc3

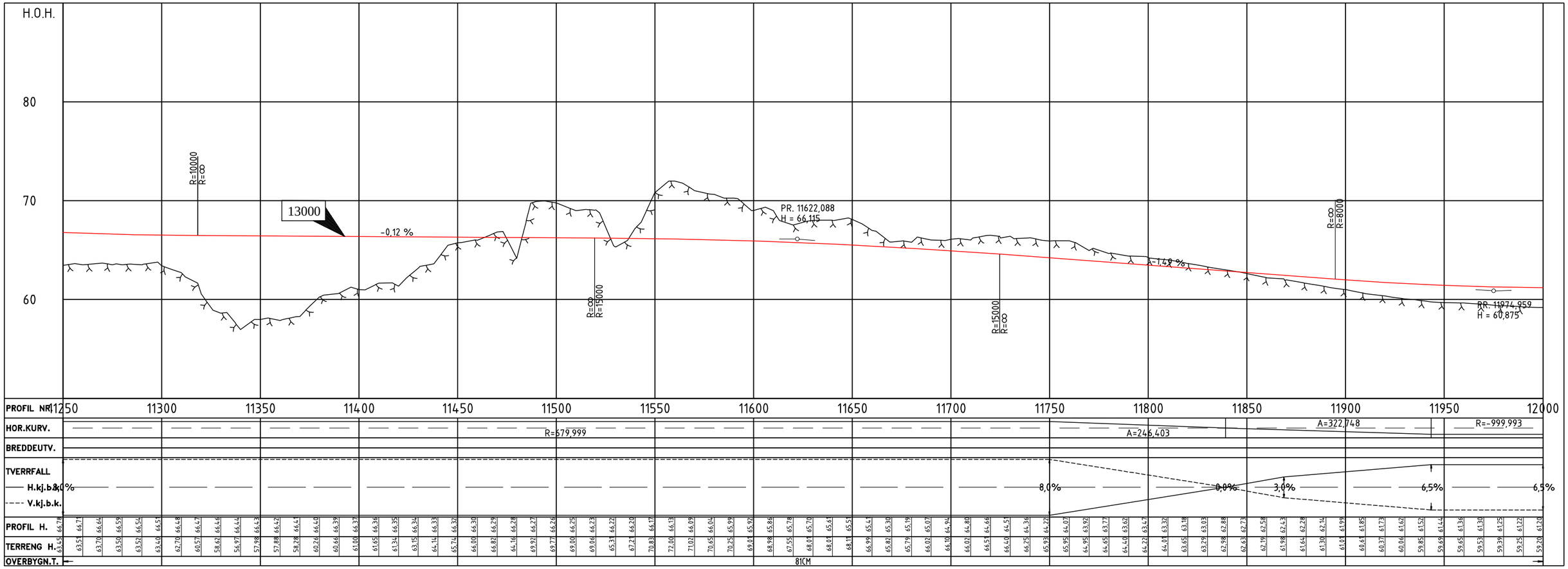

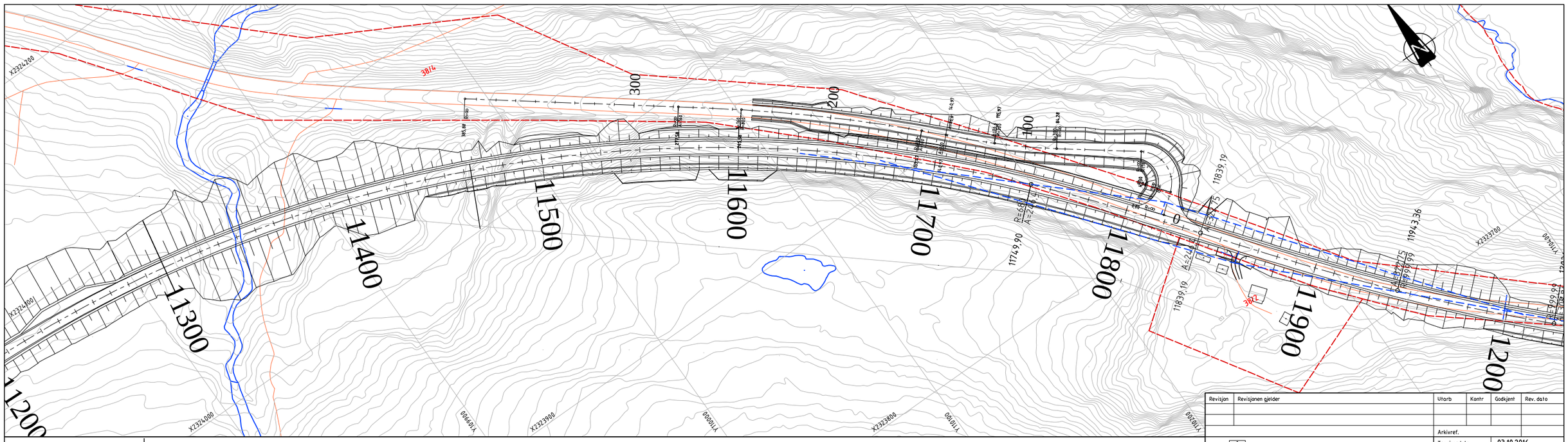

MERKNADER :

TEGNFORKLARING :

- Eksisterende eiendomsgrense
- Frisikt
- Terrengprofil jord
- Terrengprofil fjell
- Henvisning til vegmodell

12/297 Gårds- og bruksnummer

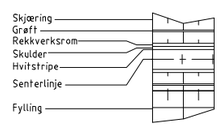

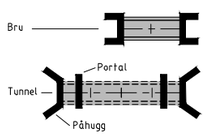

Revisjon	Revisjonen gjelder	Utarb	Kontr	Godkjent	Rev. dato
	Arkivref.				

Statens vegvesen

Tegningsdato	03.10.2016
Bestiller	Prosjektavdelingen
Produsert for	Region nord
Produsert av	Statens vegvesen Region Nord
Prosjektnummer	503944
PROF-nummer	19EV00006U_00003
Arkivreferanse	
Byggverksnummer	
Målestokk A3	1:2000\1:400
Tegningsnummer / revisjonsbokstav	C306

E6 Kvænangsfjellet.
Delstrekning 3: Sandneselva - Karvik
Forslag til områderegulering.

Plan -og profiltegning.

Utarbeidet av	Kontrollert av	Godkjent av	Konsulentarkiv
Bjorne			

P:\503944R01\08_2D DAK\Tema\T_Geom_13000.dwg, C306, 10.11.2016 14:27:08, DWG To PDF.pc3

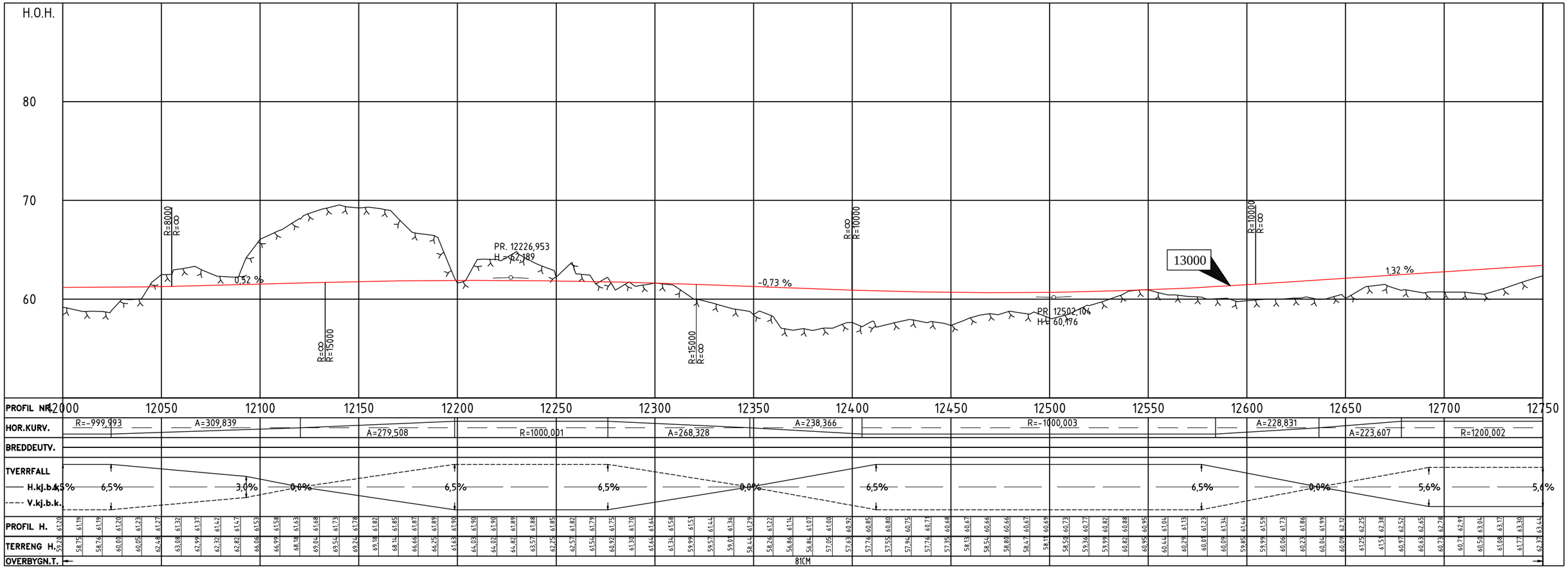

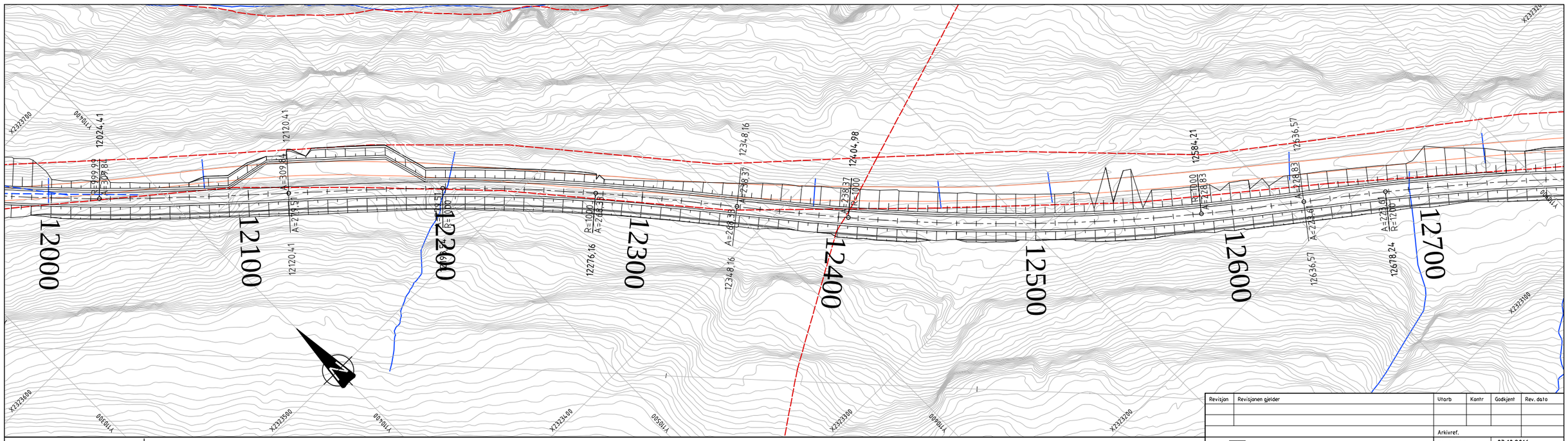

MERKNADER :

TEGNFORKLARING :

- Eksisterende eiendomsgrense
- Frisikt
- Terrengprofil jord
- Terrengprofil fjell
- Henvisning til vegmodell

12/297 Gårds- og bruksnummer

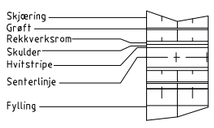

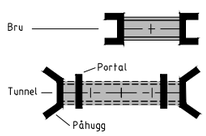

Revisjon	Revisjonen gjelder	Utarb	Kontr	Godkjent	Rev. dato

Statens vegvesen

Arkivref.	
Tegningsdato	03.10.2016
Bestiller	Prosjektavdelingen
Produsert for	Region nord
Produsert av	Statens vegvesen Region Nord
Prosjektnummer	503944
PROF-nummer	19EV00006U_00003
Arkivreferanse	
Byggverksnummer	
Målestokk A3	1:2000\1:400
Tegningsnummer / revisjonsbokstav	C307

E6 Kvænangsfjellet.
Delstrekning 3: Sandneselva - Karvik
Forslag til områderegulering.

Plan -og profiltegning.

Utarbeidet av	Kontrollert av	Godkjent av	Konsulentarkiv
Bjorne			

P:\503944R01\08_2D DAK\Tema\T_Geom_13000.dwg, C307, 10.11.2016 14:27:28, DWG To PDF.pc3

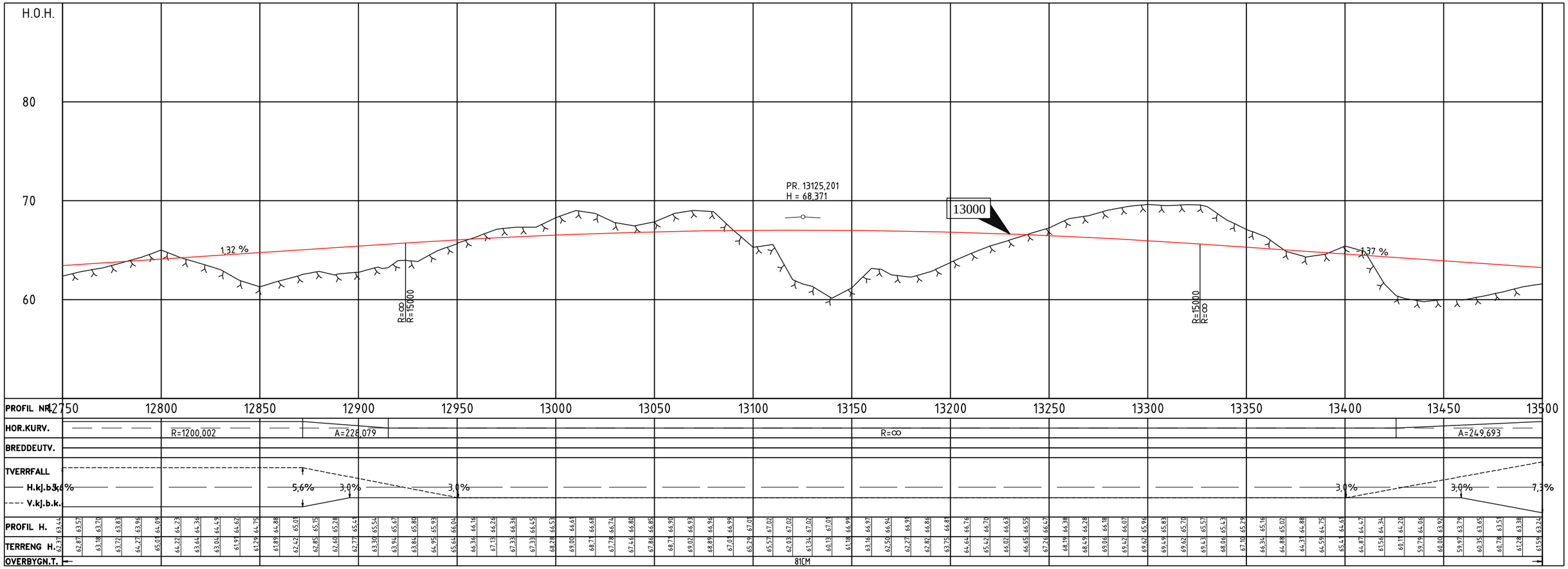

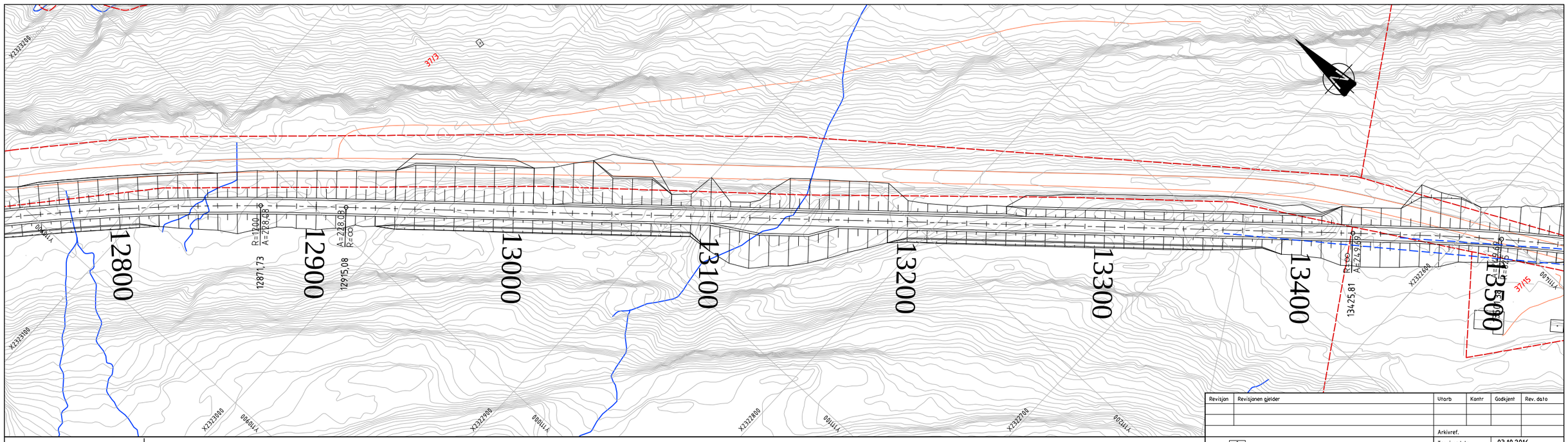

MERKNADER :

TEGNFORKLARING :

- Eksisterende eiendomsgrense
- Frisikt
- Terrengprofil jord
- Terrengprofil fjell
- Henvisning til vegmodell

12/297 Gårds- og bruksnummer

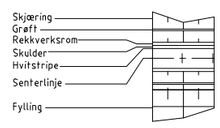

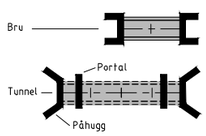

Revisjon	Revisjonen gjelder	Utarb	Kontr	Godkjent	Rev. dato

Statens vegvesen

Arkivref.	
Tegningsdato	03.10.2016
Bestiller	Prosjektavdelingen
Produsert for	Region nord
Produsert av	Statens vegvesen Region Nord
Prosjektnummer	503944
PROF-nummer	19EV00006U_00003
Arkivreferanse	
Byggverksnummer	
Målestokk A3	1:2000\1:400
Tegningsnummer / revisjonsbokstav	C308

E6 Kvænangsfjellet.
Delstrekning 3: Sandneselva - Karvik
Forslag til områderegulering.

Plan -og profiltegning.

Utarbeidet av	Kontrollert av	Godkjent av	Konsulentarkiv
Bjorne			

P:\503944R01\08_2D DAK\Tema\T_Geom_13000.dwg, C308, 10.11.2016 14:27:49, DWG To PDF.pc3

P:\503944R01\08_2D DAK\Tema\T_Geom_13000.dwg, C309, 10.11.2016 14:28:10, DWG To PDF.pc3

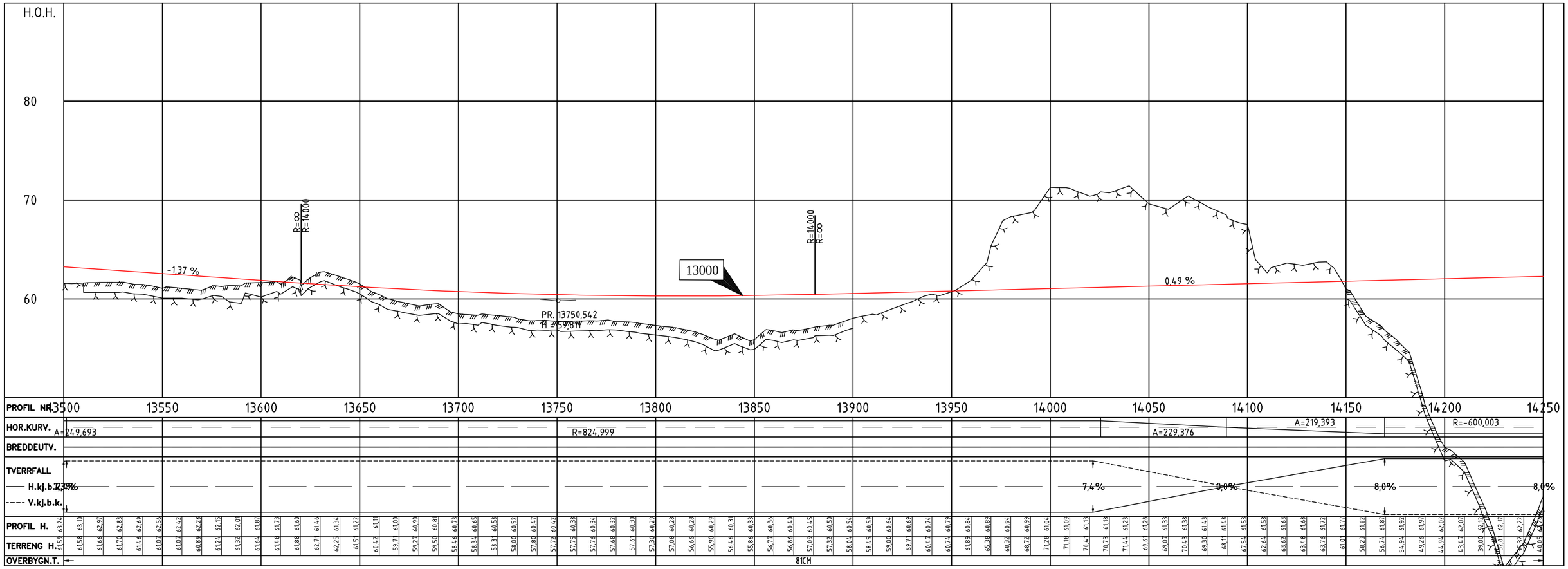

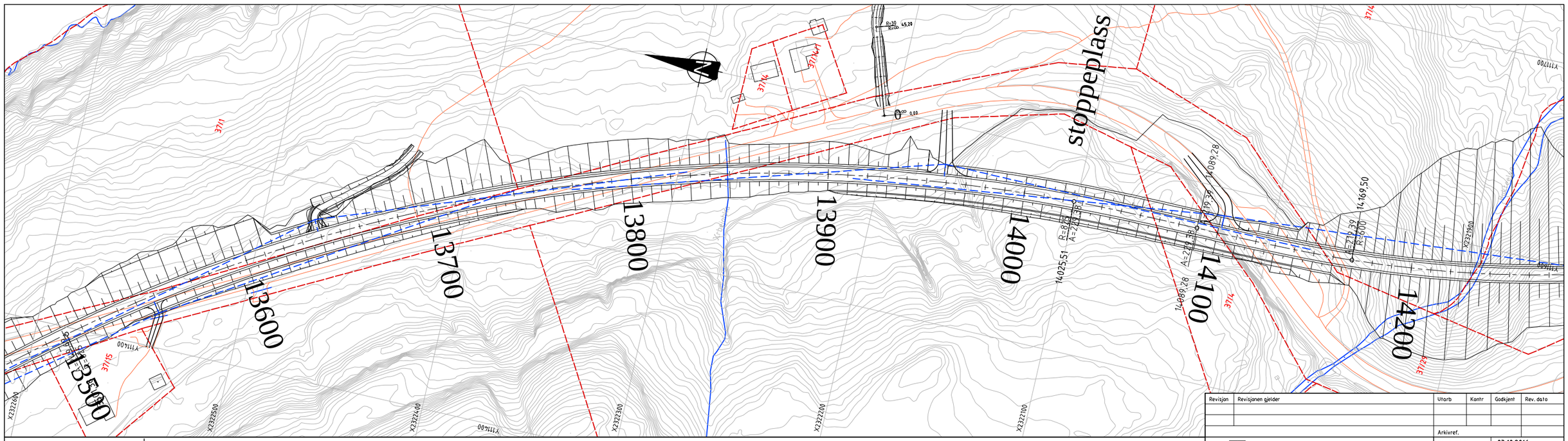
stoppeplass
13600
13700
13800
13900
14000
14100
14200
13500
3711
3714
3715
3714
3714
3714

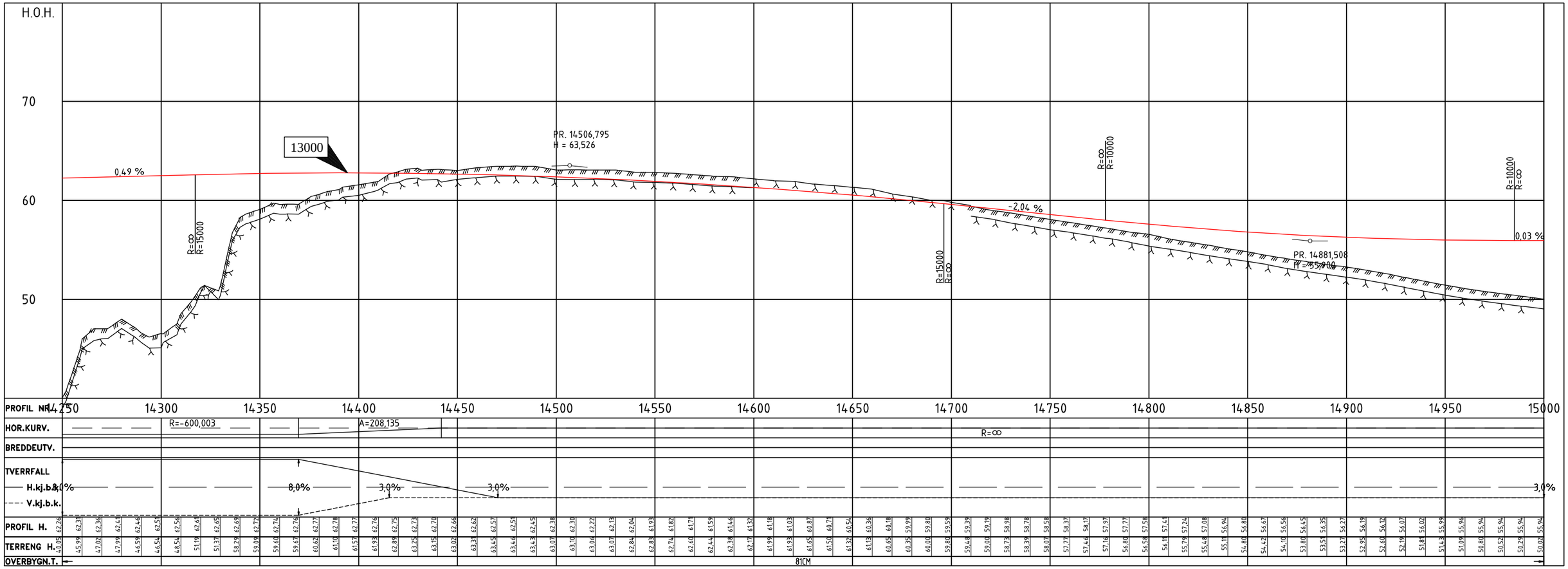

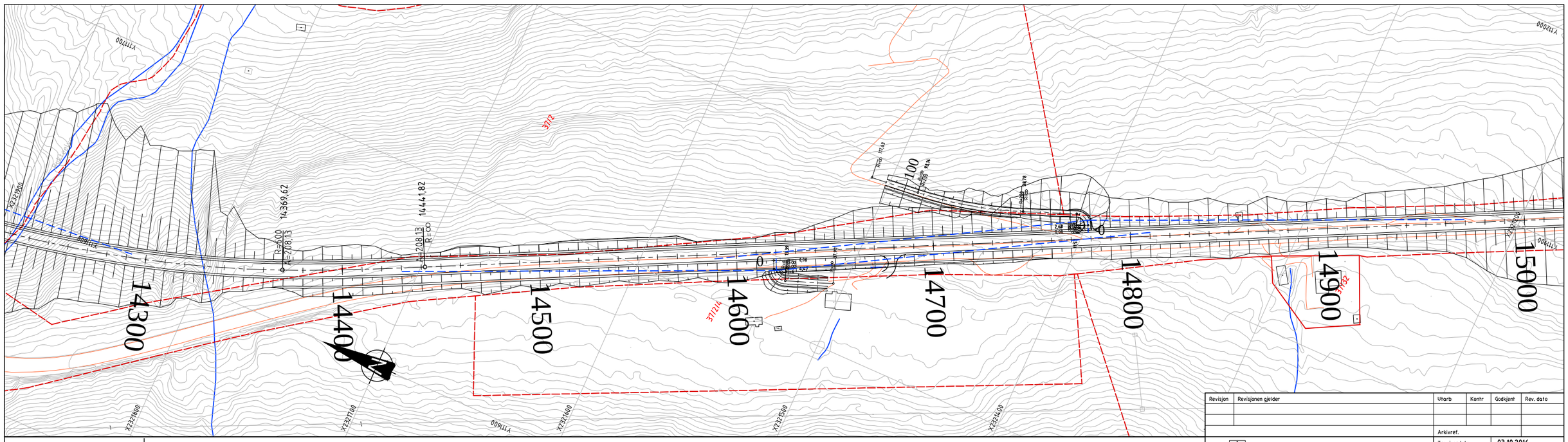

MERKNADER :

TEGNFORKLARING :

- Eksisterende eiendomsgrense
- Frisikt
- Terrengprofil jord
- Terrengprofil fjell
- Henvisning til vegmodell

12/297 Gårds- og bruksnummer

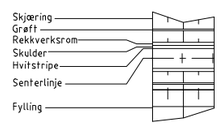

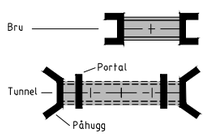

Revisjon	Revisjonen gjelder	Utarb	Kontr	Godkjent	Rev. dato

Statens vegvesen

Arkivref.	
Tegningsdato	03.10.2016
Bestiller	Prosjektavdelingen
Produsert for	Region nord
Produsert av	Statens vegvesen Region Nord
Prosjektnummer	503944
PROF-nummer	19EV00006U_00003
Arkivreferanse	
Byggverksnummer	
Målestokk A3	1:2000\1:400
Tegningsnummer / revisjonsbokstav	C310

E6 Kvænangsfjellet.
Delstrekning 3: Sandneselva - Karvik
Forslag til områderegulering.

Plan -og profiltegning.

Utarbeidet av	Kontrollert av	Godkjent av	Konsulentarkiv
Bjorne			

P:\503944R01\08_2D DAK\Tema\T_Geom_13000.dwg, C310, 10.11.2016 14:28:30, DWG To PDF.pc3

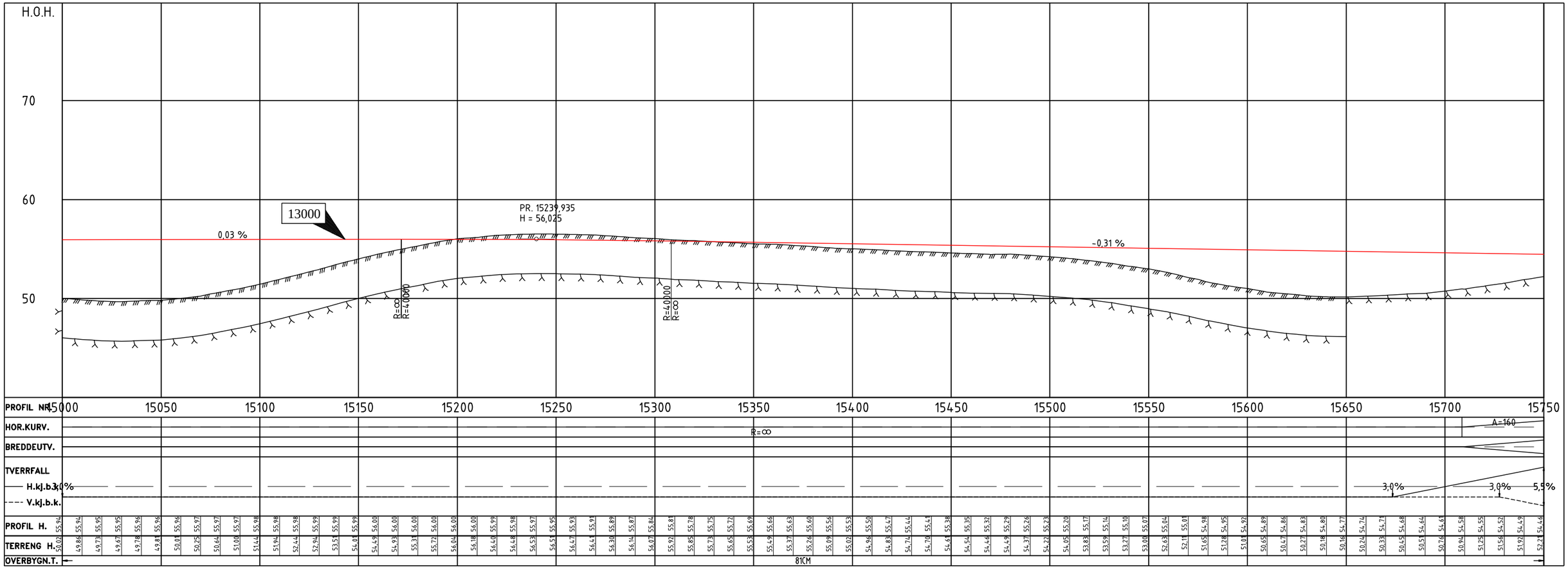

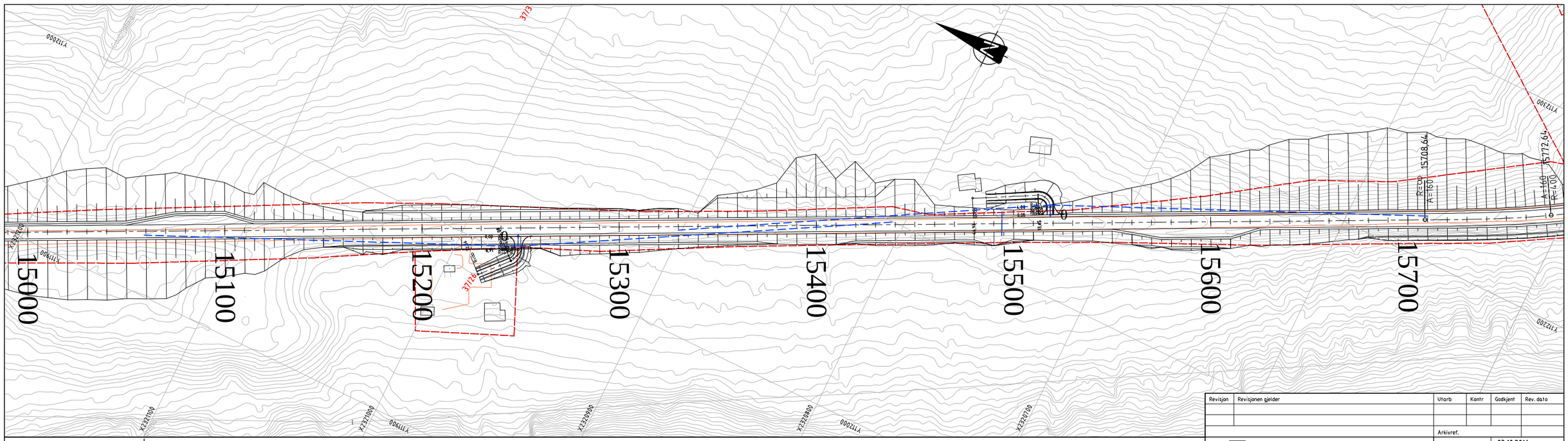

MERKNADER :

TEGNFORKLARING :

- Eksisterende eiendomsgrense
- Frisikt
- Terrengprofil jord
- Terrengprofil fjell
- Henvisning til vegmodell

12/297 Gårds- og bruksnummer

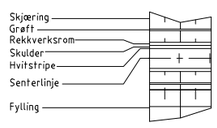

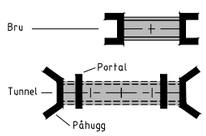

Revisjon	Revisjonen gjelder	Utarb	Kontr	Godkjent	Rev. dato

Statens vegvesen

E6 Kvænangsfjellet.
Delstrekning 3: Sandneselva - Karvik
Forslag til områderegulering.

Plan -og profiltegning.

Arkivref.	
Tegningsdato	03.10.2016
Bestiller	Prosjektavdelingen
Produsert for	Region nord
Produsert av	Statens vegvesen Region Nord
Prosjektnummer	503944
PROF-nummer	19EV00006U_00003
Arkivreferanse	
Byggverksnummer	
Målestokk A3	1:2000\1:400
Tegningsnummer / revisjonsbokstav	C311

Utarbeidet av	Kontrollert av	Godkjent av	Konsulentarkiv
Bjorne			

P:\503944R01\08_2D DAK\Tema\T_Geom_13000.dwg, C311, 10.11.2016 14:31:21, DWG To PDF.pc3

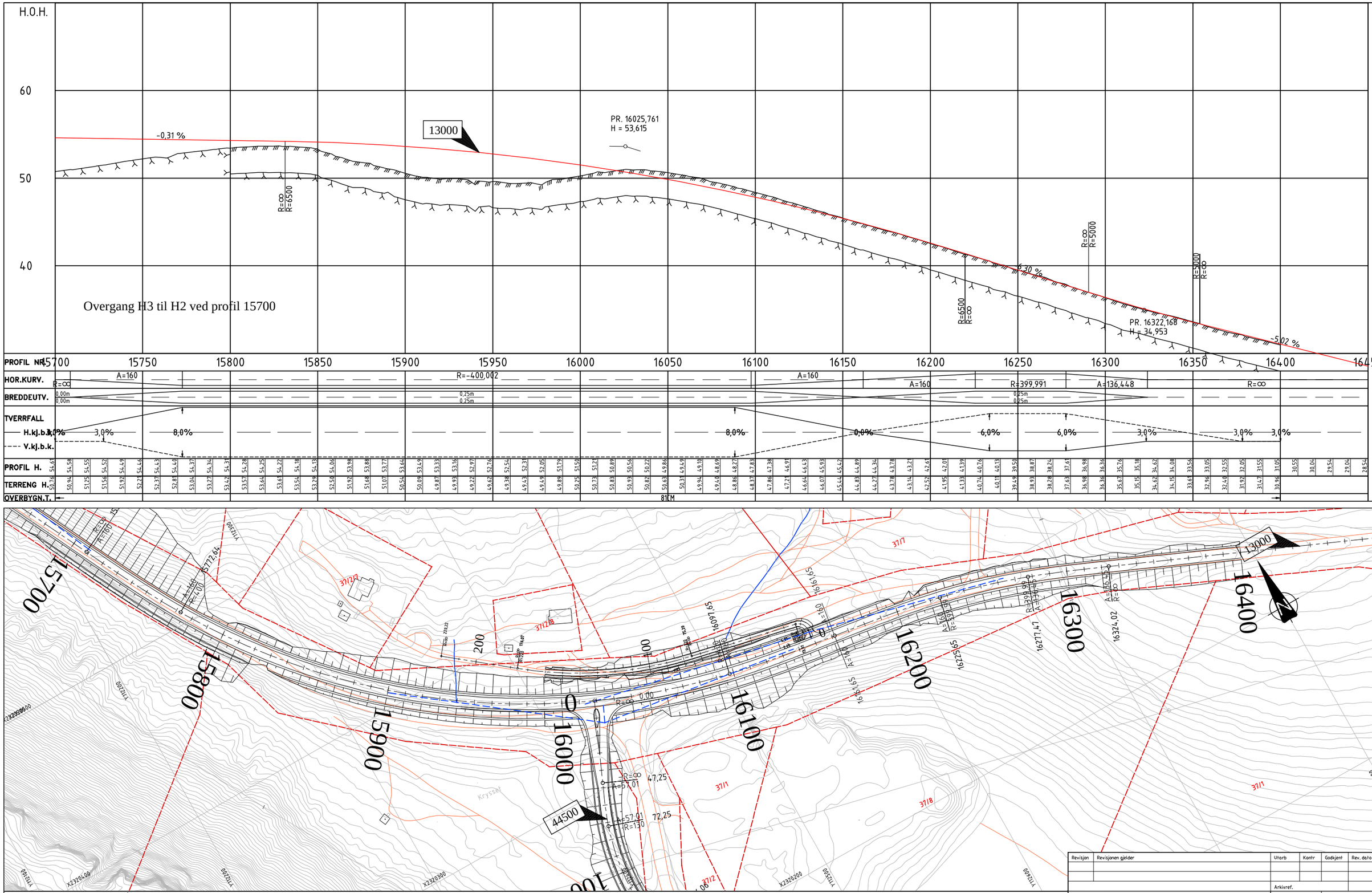

15700
15800
15900
16000
16100
16200
16300
16400
13000
44500
3717
3712/7
3712/8
3711
3718
3712
R=∞
A=160
R=-400
A=160
R=-400
A=160
R=-400

TYPISK NORMALPROFIL

Jordskjæring/fylling

M = 1:100

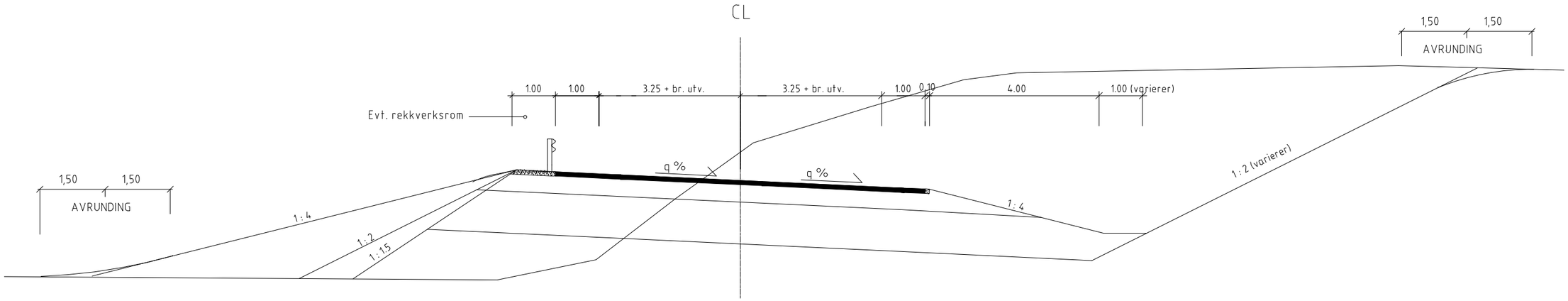

TYPISK NORMALPROFIL

Fjellskjæring

M = 1:100

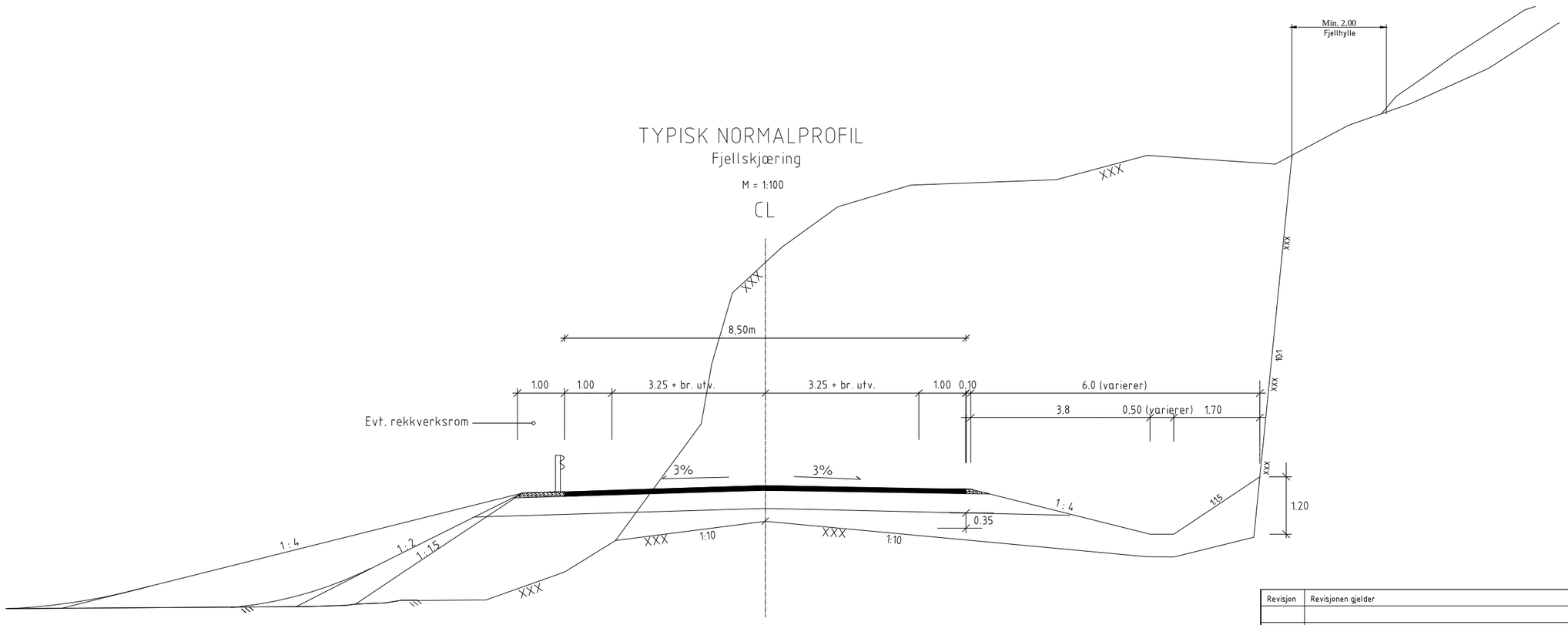

Revisjon	Revisjonen gjelder	Utarb	Kontr	Godkjent	Rev. dato

Statens vegvesen

Tegningsdato	03.10.2016
Bestiller	Prosjektavdelingen
Produsert for	Region nord
Produsert av	Statens vegvesen Region Nord
Prosjektnummer	503944
PROF-nummer	19EV00006U_00003
Arkivreferanse	
Byggverksnummer	
Målestokk A3	1:2000\1:400

E6 Kvænangsfjellet.

Delstrekning 3: Sandneselva - Karvik

Forslag til områderegulering.

Normalprofil

Utarbeidet av	Kontrollert av	Godkjent av	Konsulentarkiv
Bjorne			

Tegningsnummer / revisjonsbokstav: F301

P:\503944R01\08_2D DAK\Tema\F001_002.dwg, 04.10.2016 13:39:05, DWG To PDF.pc3

Sekundærveg Fv367 i Karvik
Linje 44500

TYPISK NORMALPROFIL

Jordskjæring/fylling

M = 1:100

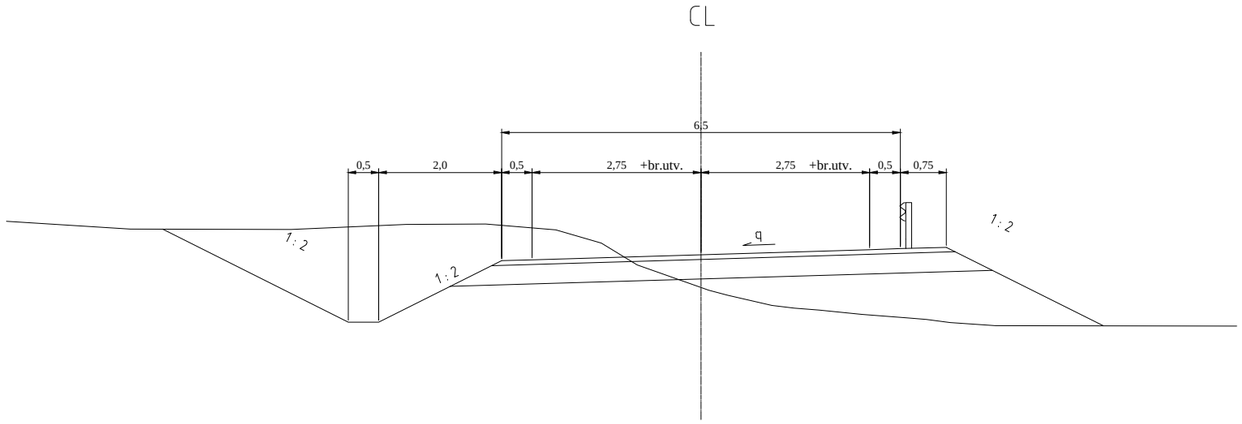

Revisjon	Revisjonen gjelder	Utarb	Kontr	Godkjent	Rev. dato

Statens vegvesen

Tegningsdato	03.10.2016
Bestiller	Prosjektavdelingen
Produsert for	Region nord
Produsert av	Statens vegvesen Region Nord
Prosjektnummer	503944
PROF-nummer	19EV00006U_00003
Arkivreferanse	
Byggverksnummer	
Målestokk A3	1:2000\1:400
Tegningsnummer / revisjonsbokstav	F302

E6 Kvænangsfjellet.
Delstrekning 3: Sandneselva - Karvik
Forslag til områderegulering.

Normalprofil

Utarbeidet av	Kontrollert av	Godkjent av	Konsulentarkiv
Bjorne			

P:\503944R01\08_2D DAK\Tema\F001_002.dwg, 04.10.2016 15:02:21, DWG To PDF.pc3

Tunnelprofil T10.5

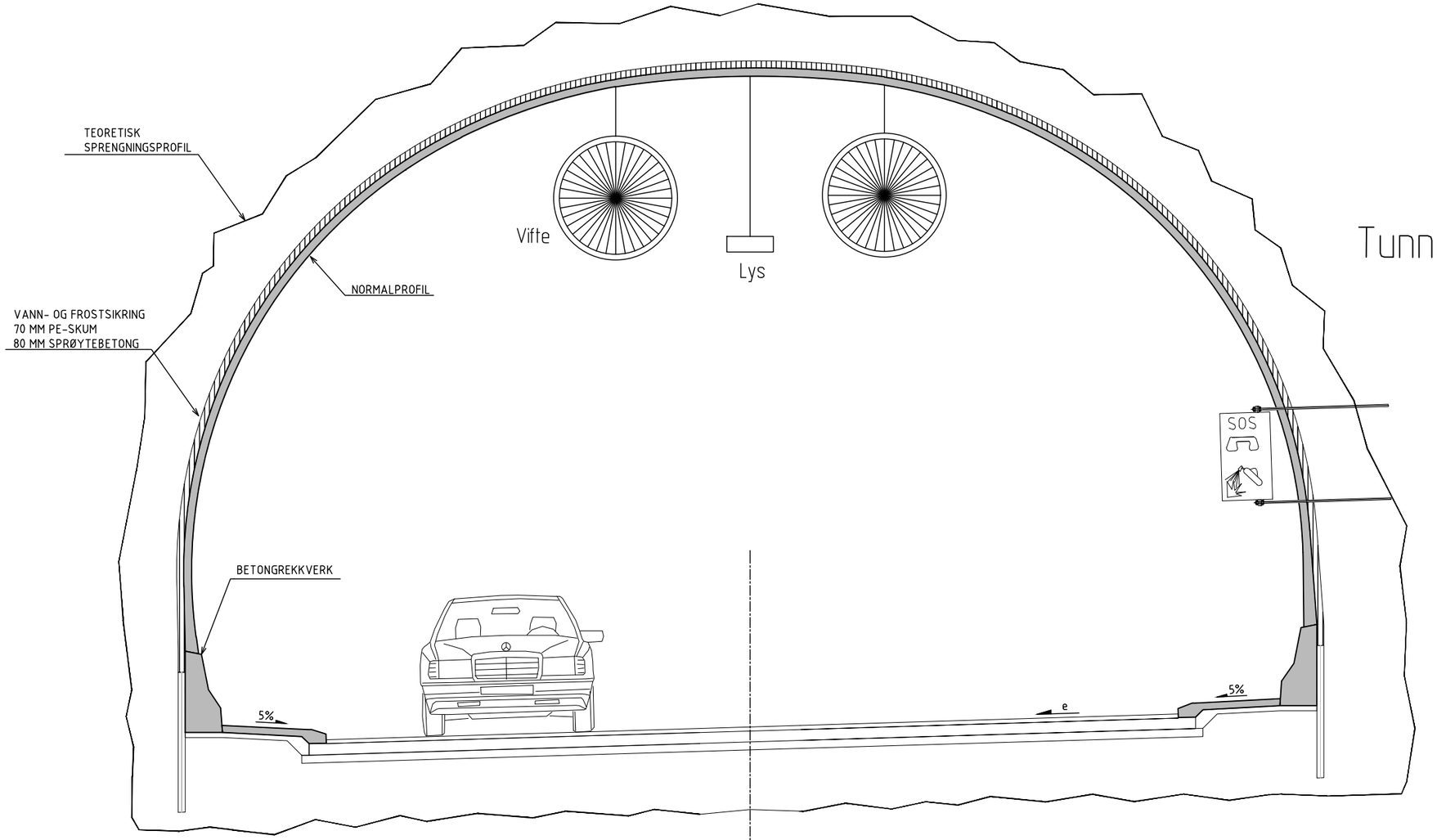

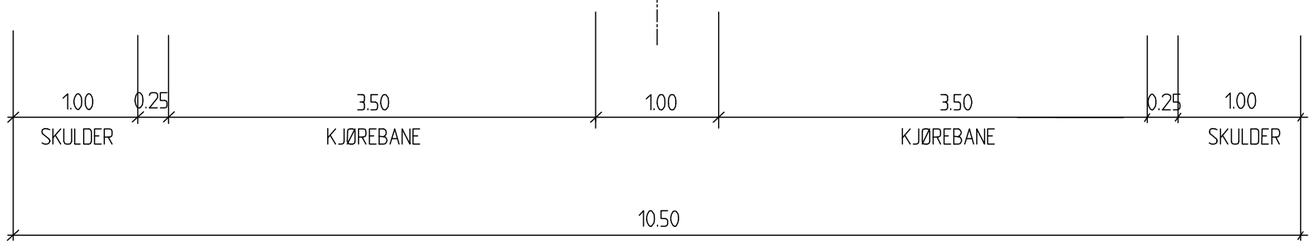

Revisjon	Revisjonen gjelder	Utarb	Kontr	Godkjent	Rev. dato
		Arkivref.			

Statens vegvesen

Tegningsdato	03.10.2016
Bestiller	Prosjektavdelingen
Produsert for	Region nord
Produsert av	Statens vegvesen Region Nord
Prosjektnummer	503944
PROF-nummer	19EV00006U_00003
Arkivreferanse	
Byggverksnummer	
Målestokk A3	1:200\1:400
Tegningsnummer / revisjonsbokstav	F303

E6 Kvænangsfjellet.
Delstrekning 3: Sandneselva - Karvik
Forslag til områderegulering.

Plan -og profiltegning.

Utarbeidet av	Kontrollert av	Godkjent av	Konsulentarkiv
Bjorne			

P:\503944R01\08_2D DAK\Tema\F_tegning_Tunnelprofil.dwg, 04.10.2016 15:02:58, DWG To PDF.pc3

Statens vegvesen
Region nord
Ressursavdelingen
Postboks 1403 8002 BODØ
Tlf: (+47 915) 02030
firmapost-nord@vegvesen.no

vegvesen.no

Statens vegvesen

FORSLAG TIL DETALJREGULERING

Illustrasjonshefte

E6 Kvænangsfjellet

Parsell: Delstrekning 2: Tverrelva - Sandneselva

Kvænangen og Nordreisa kommune

TEKNISKE DATA

Fra profil:

Dimensjoneringsklasse: H3

Fartsgrense: 90 km/t

Trafikkgrunnlag (ÅDT): 800



Region nord
Tromsø
Dato: 08.11.2016

Nasjonal arealplan-ID for Kvænangen kommune: 1943201602
Nasjonal arealplan-ID for Nordreisakommune: 19422016_001

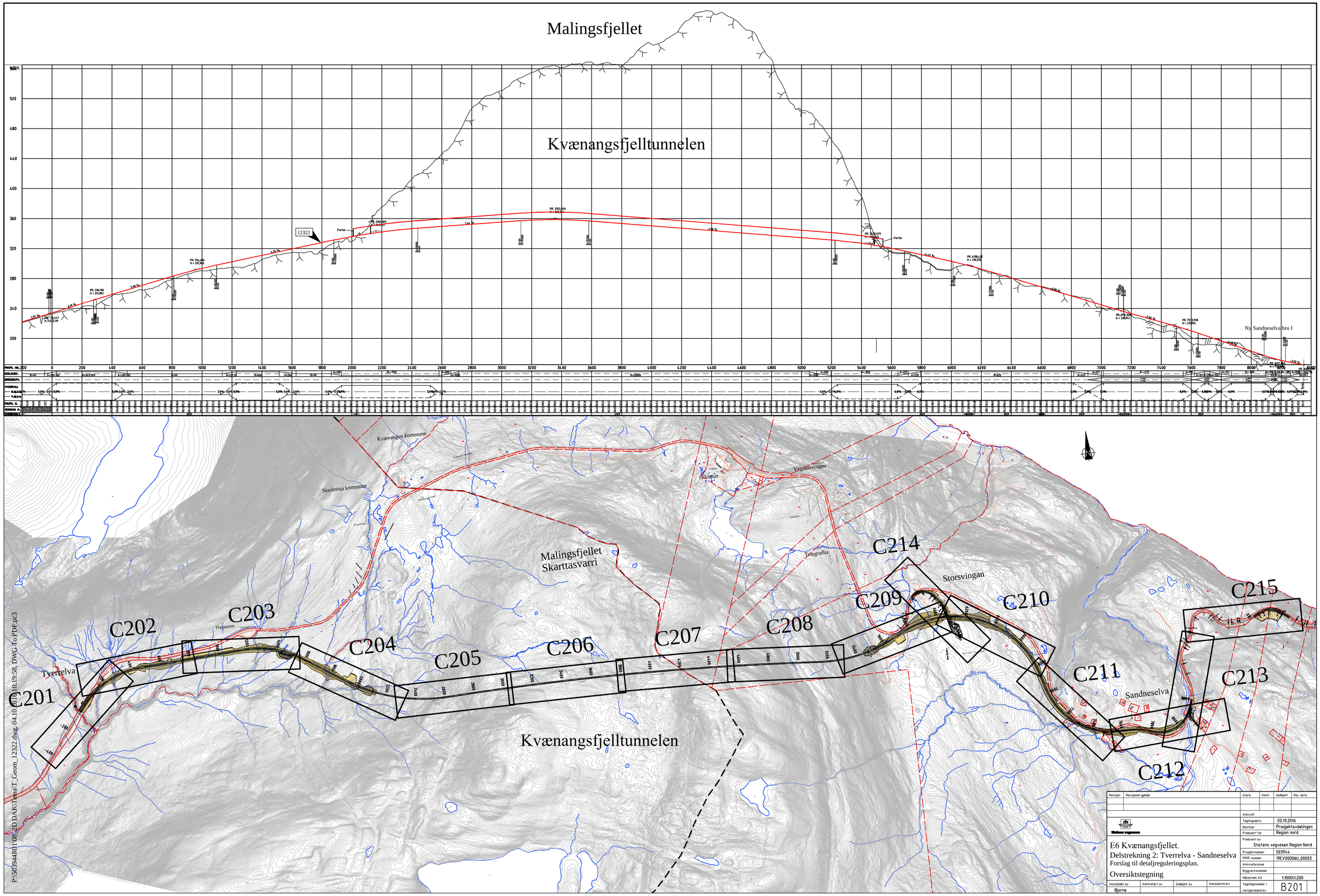

Malingsfjellet
Kvænangsfjelltunnelen
12322
Ny Sandneselva bru I
Kvænangen kommune
Nordreisa kommune
Malingsfjellet
Skarttasvarri
Vegdalsvingen
Telegraflia
Storsvingan
Sandneselva
Tverrelva
Flyplassen
C201
C202
C203
C204
C205
C206
C207
C208
C209
C210
C211
C212
C213
C214
C215
Kvænangsfjelltunnelen
Revisjon
Revisjonen gjelder
Utarb
Kontr
Godkjent
Rev. dato
Arkivref.
Tegningsdato
03.10.2016
Bestiller
Prosjektavdelingen
Produsert for
Region nord
Produsert av
Statens vegvesen Region Nord
Prosjektnummer
503944
PROF-nummer
19EV00006U_00003
Arkivreferanse
Byggverksnummer
Målestokk A3
1:1000\1:200
Tegningsnummer / revisjonsbokstav
B201
E6 Kvænangsfjellet.
Delstrekning 2: Tverrelva - Sandneselva
Forslag til detaljreguleringsplan.
Oversiktstegning
Utarbeidet av
Kontrollert av
Godkjent av
Konsulentarkiv
Bjørne
P:\503944R01\08_2D DAK\Tema\T_Geom_12322.dwg, 04.10.2016 10:19:58, DWG To PDF.pc3

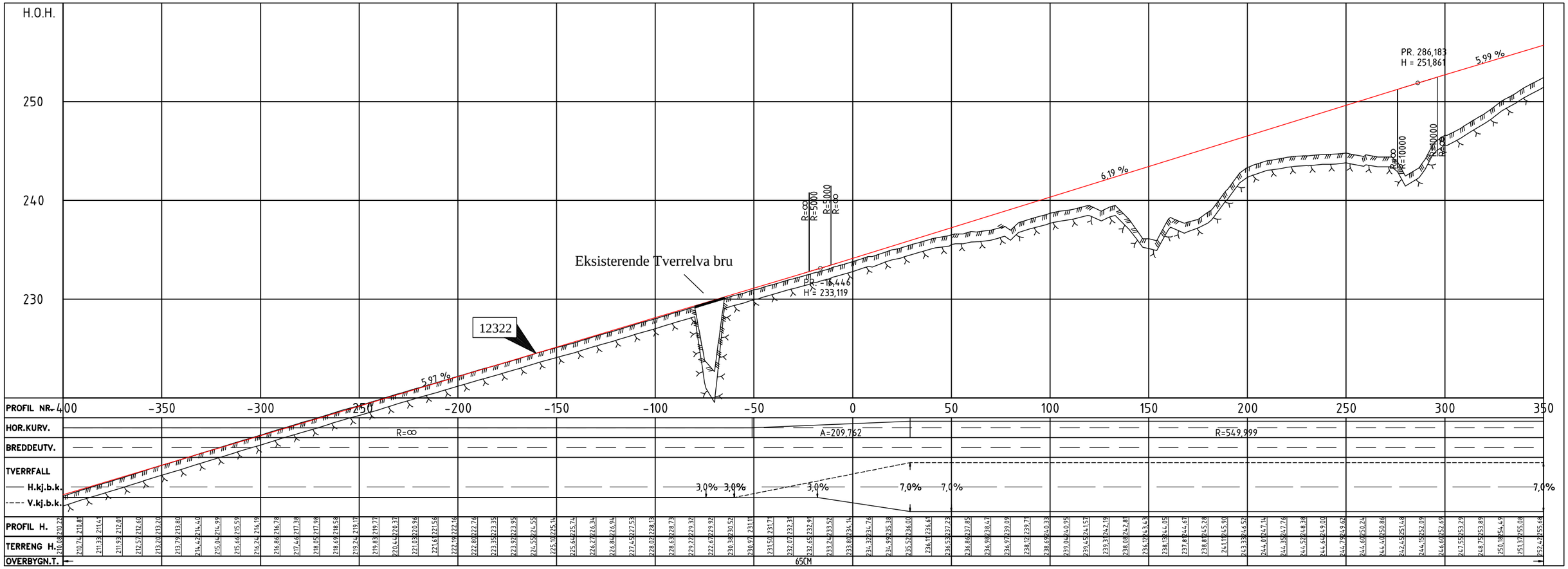

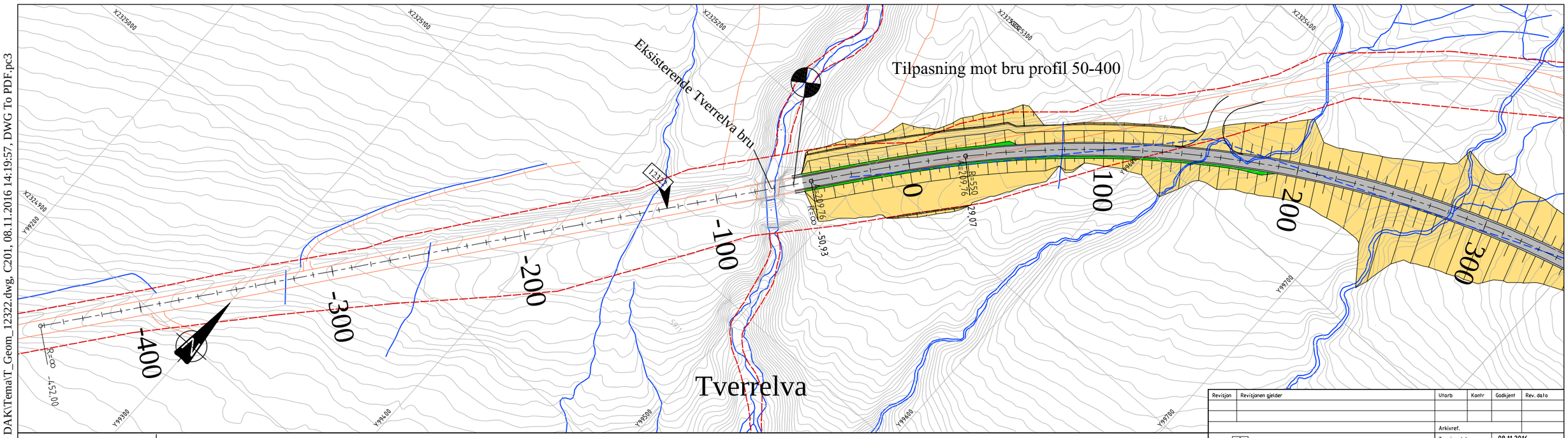

MERKNADER :

TEGNFORKLARING :

- Eksisterende eiendomsgrense
- Frisikt
- Terrengprofil jord
- Terrengprofil fjell
- Henvisning til vegmodell

12/297 Gårds- og bruksnummer

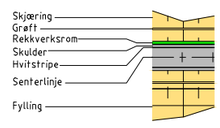

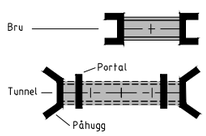

Revisjon	Revisjonen gjelder	Utarb	Kontr	Godkjent	Rev. dato

Arkivref.

Statens vegvesen

Tegningsdato	08.11.2016
Bestiller	Prosjektavdelingen
Produsert for	Region nord
Produsert av	Statens vegvesen Region Nord
Prosjektnummer	503944
PROF-nummer	19EV00006U_00003
Arkivreferanse	
Byggverksnummer	
Målestokk A3	1:100\1:200
Tegningsnummer / revisjonsbokstav	C201

E6 Kvænangsfjellet.
Delstrekning 2: Tverrelva - Sandneselva
Forslag til detaljreguleringsplan.
Plan -og profiltegning.

Utarbeidet av	Kontrollert av	Godkjent av	Konsulentarkiv
Bjorne			

P:\503944R01\08_2D DAK\Tema\T_Geom_12322.dwg, C201, 08.11.2016 14:19:57, DWG To PDF.pc3

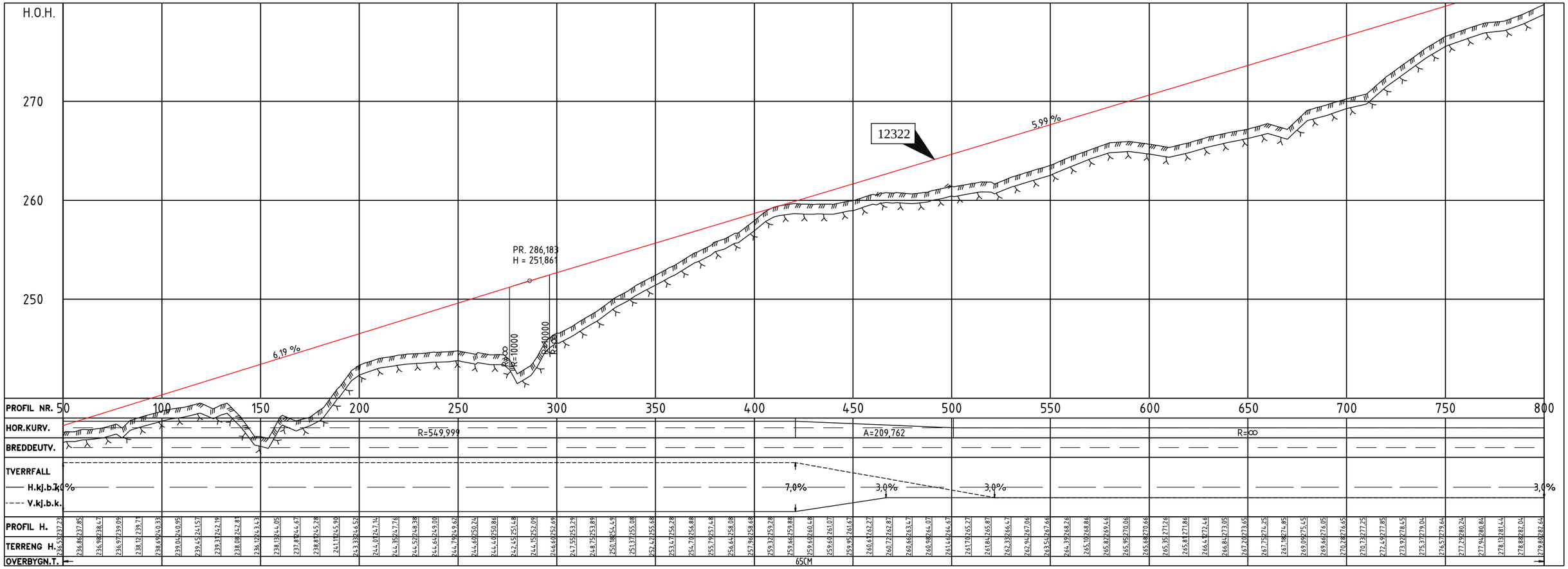

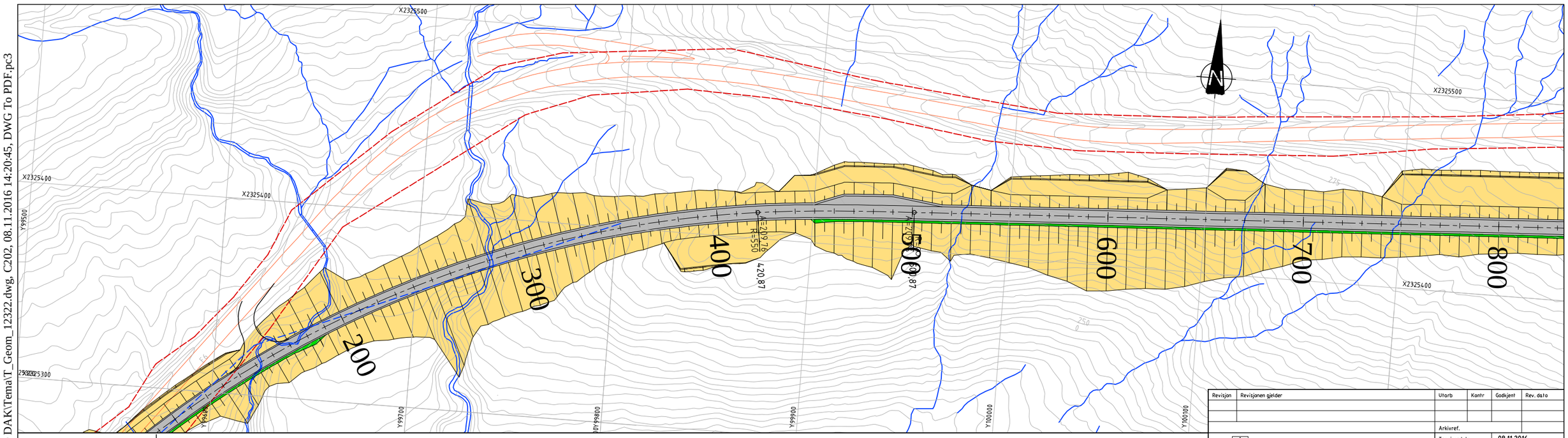

MERKNADER :

TEGNFORKLARING :

- Eksisterende eiendomsgrense
- Frisikt
- Terrengprofil jord
- Terrengprofil fjell
- Henvisning til vegmodell

12/297 Gårds- og bruksnummer

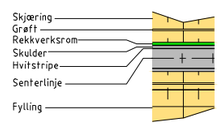

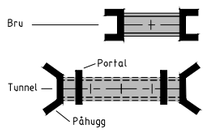

Revisjon	Revisjonen gjelder	Utarb	Kontr	Godkjent	Rev. dato

Statens vegvesen

Arkivref.	
Tegningsdato	08.11.2016
Bestiller	Prosjektavdelingen
Produsert for	Region nord
Produsert av	Statens vegvesen Region Nord
Prosjektnummer	503944
PROF-nummer	19EV00006U_00003
Arkivreferanse	
Byggverksnummer	
Målestokk A3	1:100\1:200
Tegningsnummer / revisjonsbokstav	C202

E6 Kvænangsfjellet.
Delstrekning 2: Tverrelva - Sandneselva
Forslag til detaljreguleringsplan.

Plan -og profiltegning.

Utarbeidet av	Kontrollert av	Godkjent av	Konsulentarkiv
Bjorne			

P:\503944R01\08_2D DAK\Tema\T_Geom_12322.dwg, C202, 08.11.2016 14:20:45, DWG To PDF.pc3

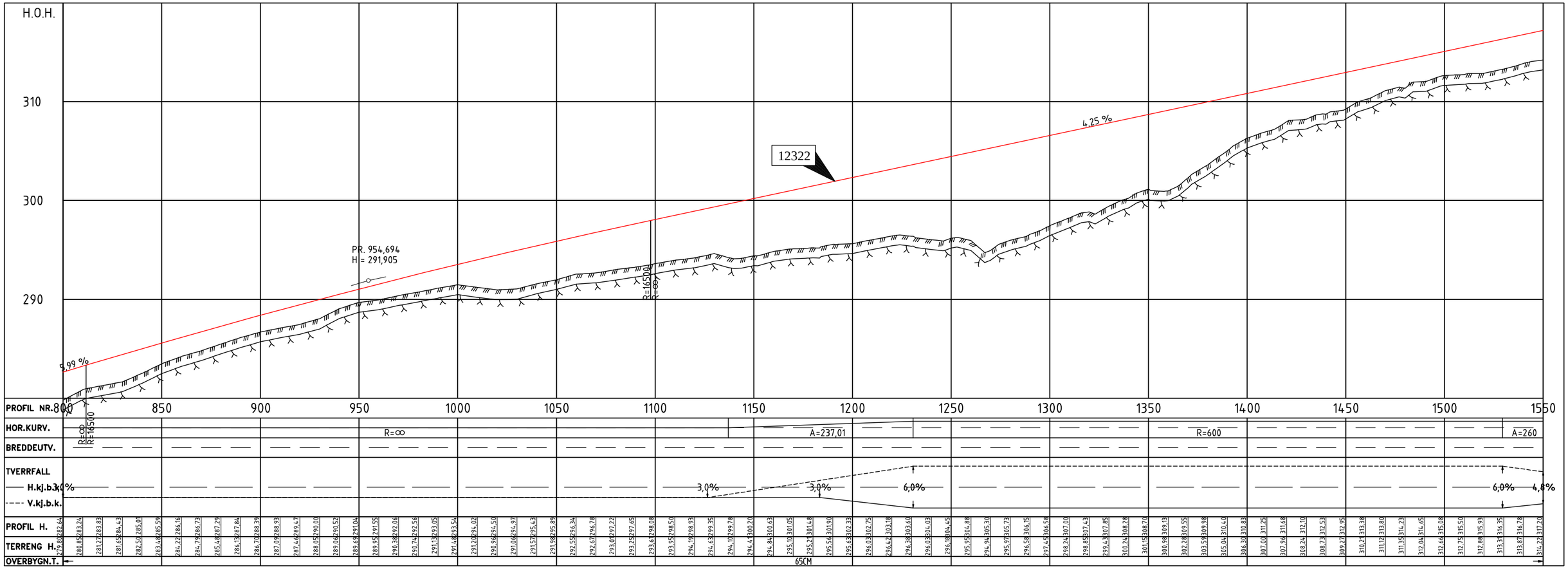

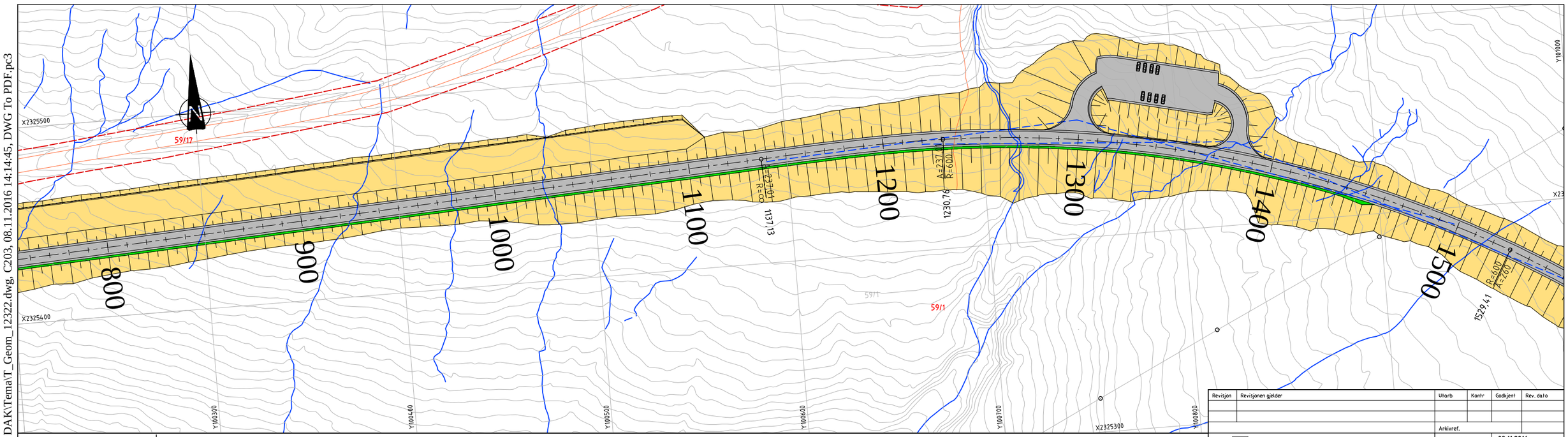

MERKNADER :

TEGNFORKLARING :

- Eksisterende eiendomsgrense
- Frisikt
- Terrengprofil jord
- Terrengprofil fjell
- Henvisning til vegmodell

12/297 Gårds- og bruksnummer

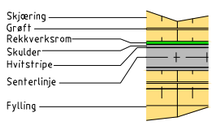

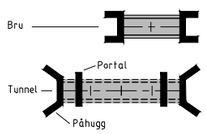

Revisjon	Revisjonen gjelder	Utarb	Kontr	Godkjent	Rev. dato

Arkivref.

Statens vegvesen

Tegningsdato	08.11.2016
Bestiller	Prosjektavdelingen
Produsert for	Region nord
Produsert av	Statens vegvesen Region Nord
Prosjektnummer	503944
PROF-nummer	19EV00006U_00003
Arkivreferanse	
Byggverksnummer	
Målestokk A3	1:100\1:200
Tegningsnummer / revisjonsbokstav	C203

E6 Kvænangsfjellet.
Delstrekning 2: Tverrelva - Sandneselva
Forslag til detaljreguleringsplan.

Plan -og profiltegning.

Utarbeidet av	Kontrollert av	Godkjent av	Konsulentarkiv
Bjorne			

P:\503944R01\08_2D DAK\Tema\T_Geom_12322.dwg, C203, 08.11.2016 14:14:45, DWG To PDF.pc3

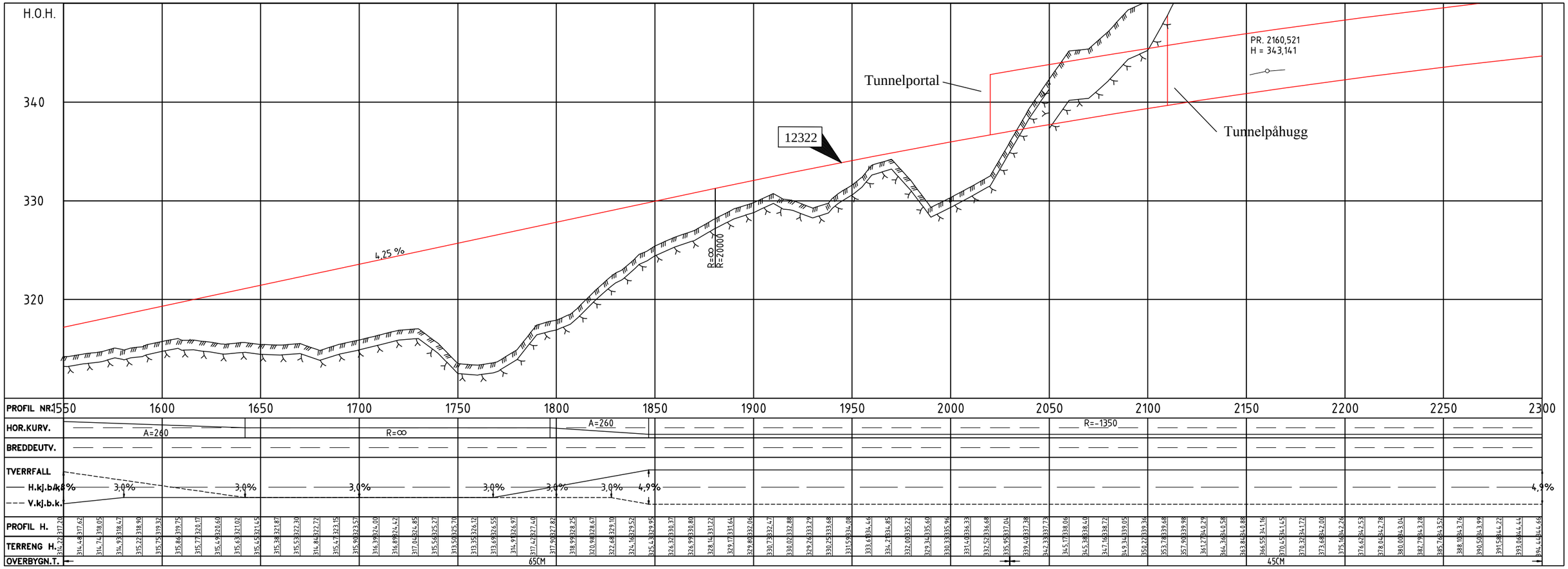

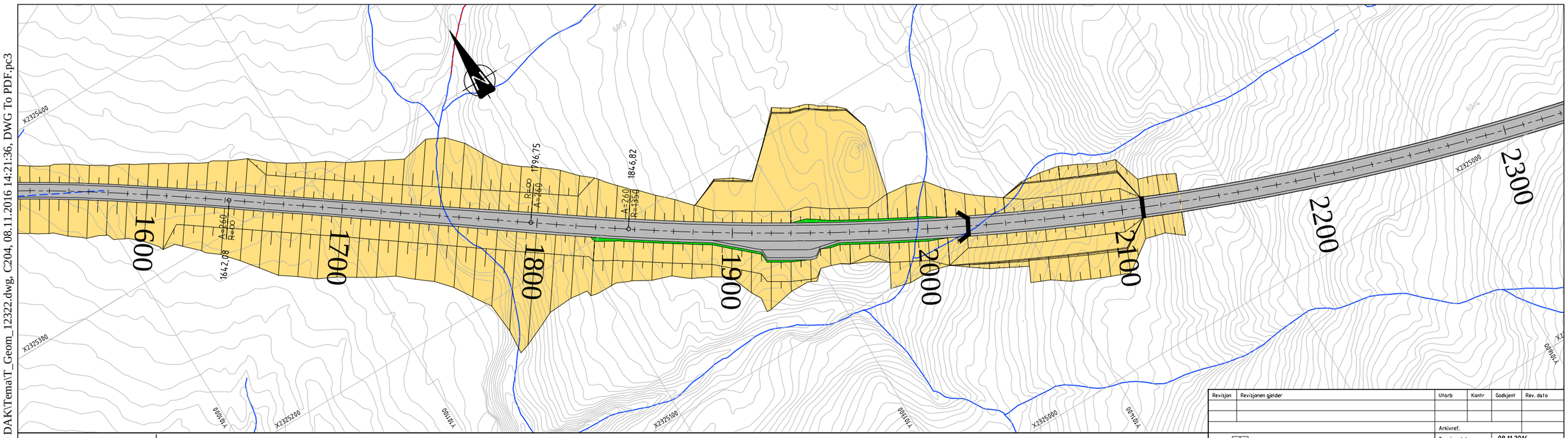

MERKNADER :

TEGNFORKLARING :

- Eksisterende eiendomsgrense
- Frisikt
- Terrengprofil jord
- Terrengprofil fjell
- Henvisning til vegmodell

12/297 Gårds- og bruksnummer

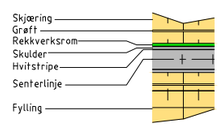

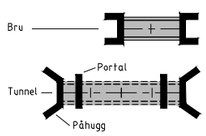

Revisjon	Revisjonen gjelder	Utarb	Kontr	Godkjent	Rev. dato

Statens vegvesen

Arkivref.	
Tegningsdato	08.11.2016
Bestiller	Prosjektavdelingen
Produsert for	Region nord
Produsert av	Statens vegvesen Region Nord
Prosjektnummer	503944
PROF-nummer	19EV00006U_00003
Arkivreferanse	
Byggverksnummer	
Målestokk A3	1:1000\1:200
Tegningsnummer / revisjonsbokstav	C204

E6 Kvænangsfjellet.
Delstrekning 2: Tverrelva - Sandneselva
Forslag til detaljreguleringsplan.
Plan -og profiltegning.

Utarbeidet av	Kontrollert av	Godkjent av	Konsulentarkiv
Bjorne			

P:\503944R01\08_2D DAK\Tema\T_Geom_12322.dwg, C204, 08.11.2016 14:21:36, DWG To PDF.pc3

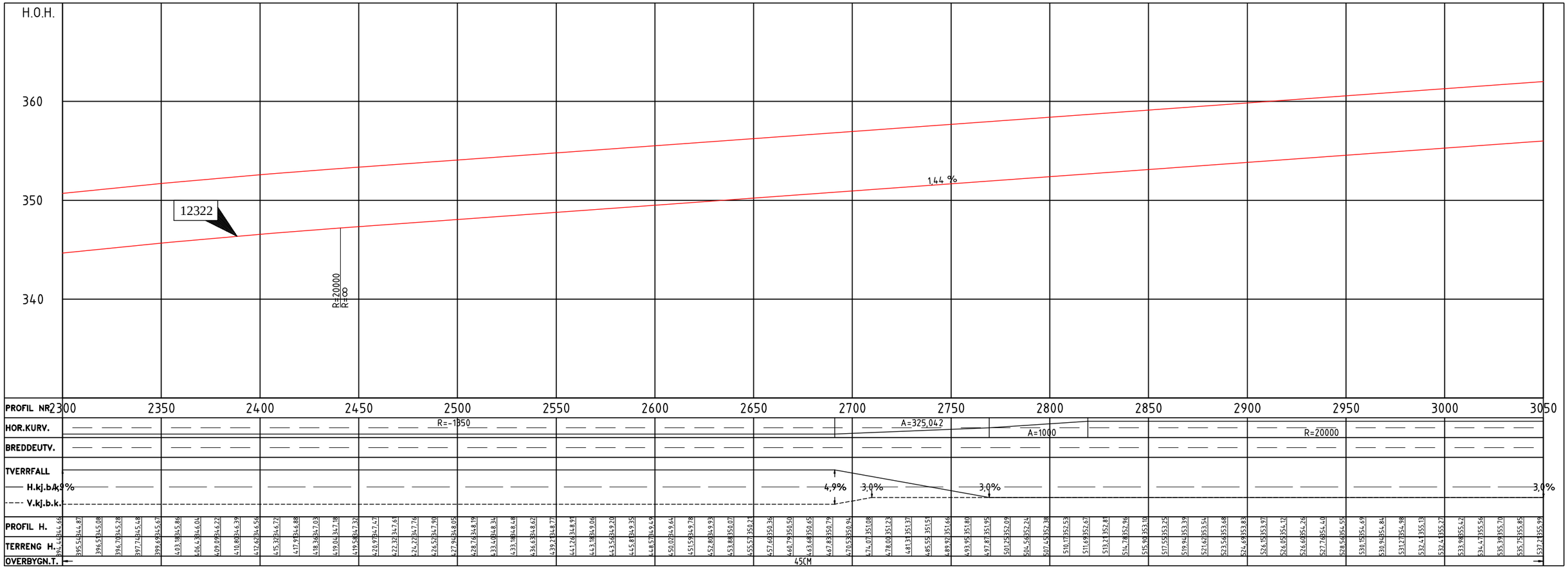

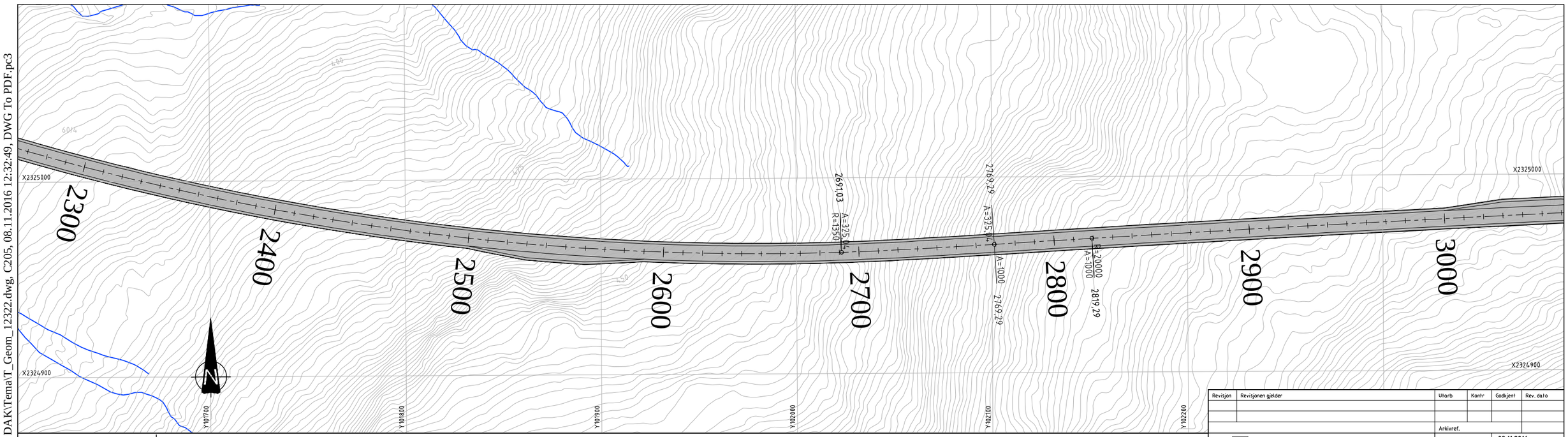

MERKNADER :

TEGNFORKLARING :

- Eksisterende eiendomsgrense
- Frisikt
- Terrengprofil jord
- Terrengprofil fjell
- Henvisning til vegmodell

12/297 Gårds- og bruksnummer

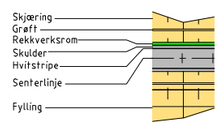

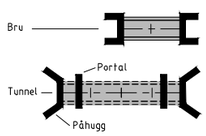

Revisjon	Revisjonen gjelder	Utarb	Kontr	Godkjent	Rev. dato

Statens vegvesen

Arkivref.	
Tegningsdato	08.11.2016
Bestiller	Prosjektavdelingen
Produsert for	Region nord
Produsert av	Statens vegvesen Region Nord
Prosjektnummer	503944
PROF-nummer	19EV00006U_00003
Arkivreferanse	
Byggverksnummer	
Målestokk A3	1:100/1:200
Tegningsnummer / revisjonsbokstav	C205

E6 Kvænangsfjellet.
Delstrekning 2: Tverrelva - Sandneselva
Forslag til detaljreguleringsplan.

Plan -og profiltegning.

Utarbeidet av	Kontrollert av	Godkjent av	Konsulentarkiv
Bjorne			

P:\503944R01\08_2D DAK\Tema\T_Geom_12322.dwg, C205, 08.11.2016 12:32:49, DWG To PDF.pc3

H.O.H.

370

360

350

12322

1,44 %

R=∞

R=15000

PR. 3726,721
H = 365,772

3050 3100 3150 3200 3250 3300 3350 3400 3450 3500 3550 3600 3650 3700 3750 3800

PROFIL NR.

HOR.KURV.

R=20000

BREDDEUTV.

TVERRFALL

H.kj.b.k. 3,0%

V.kj.b.k. 3,0%

PROFIL H.

TERRENG H.

OVERBYGN.T.

45CM

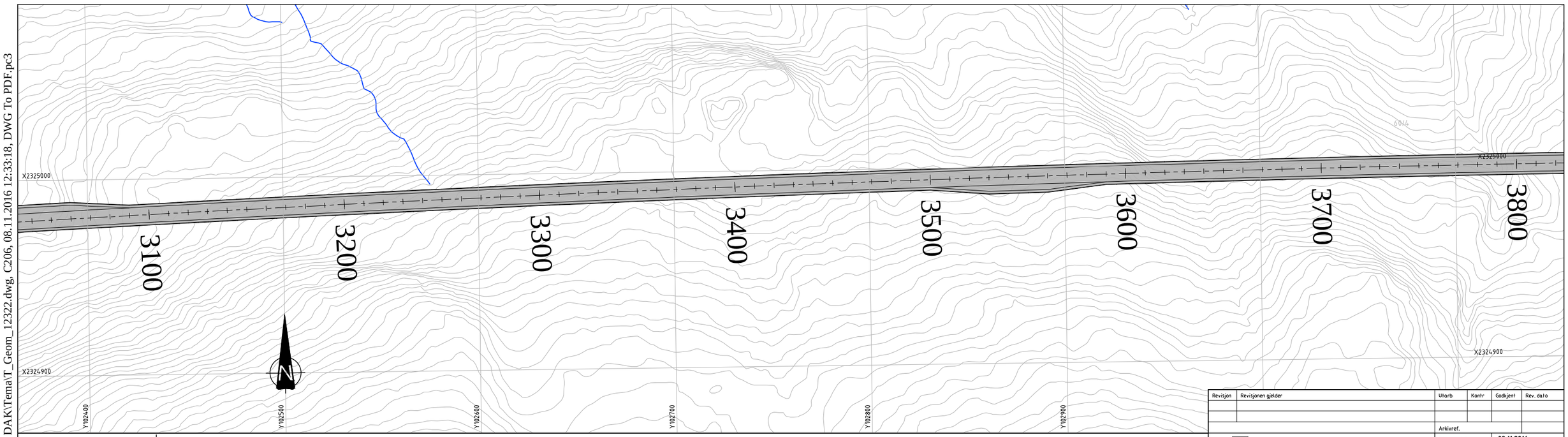

MERKNADER :

TEGNFORKLARING :

- Eksisterende eiendomsgrense
- Frisikt
- Terrengprofil jord
- Terrengprofil fjell
- Henvisning til vegmodell

12/297 Gårds- og bruksnummer

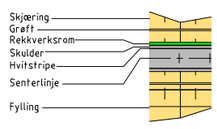

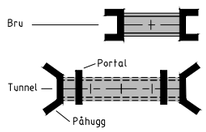

Revisjon	Revisjonen gjelder	Utarb	Kontr	Godkjent	Rev. dato
	Arkivref.				

Statens vegvesen

Tegningsdato	08.11.2016
Bestiller	Prosjektavdelingen
Produsert for	Region nord
Produsert av	Statens vegvesen Region Nord
Prosjektnummer	503944
PROF-nummer	19EV00006U_00003
Arkivreferanse	
Byggverksnummer	
Målestokk A3	1:1000\1:200
Tegningsnummer / revisjonsbokstav	C206

E6 Kvænangsfjellet.
Delstrekning 2: Tverrelva - Sandneselva
Forslag til detaljreguleringsplan.

Plan -og profiltegning.

Utarbeidet av	Kontrollert av	Godkjent av	Konsulentarkiv
Bjorne			

P:\503944R01\08_2D DAK\Tema\T_Geom_12322.dwg, C206, 08.11.2016 12:33:18, DWG To PDF.pc3

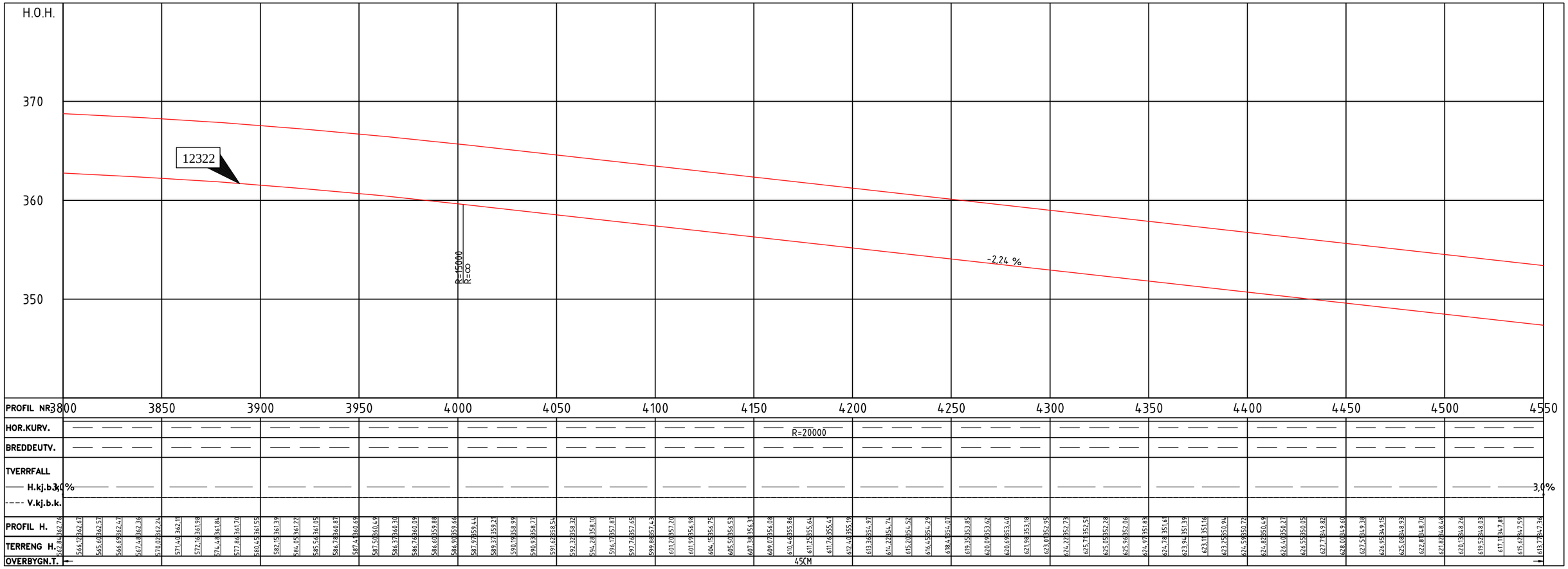

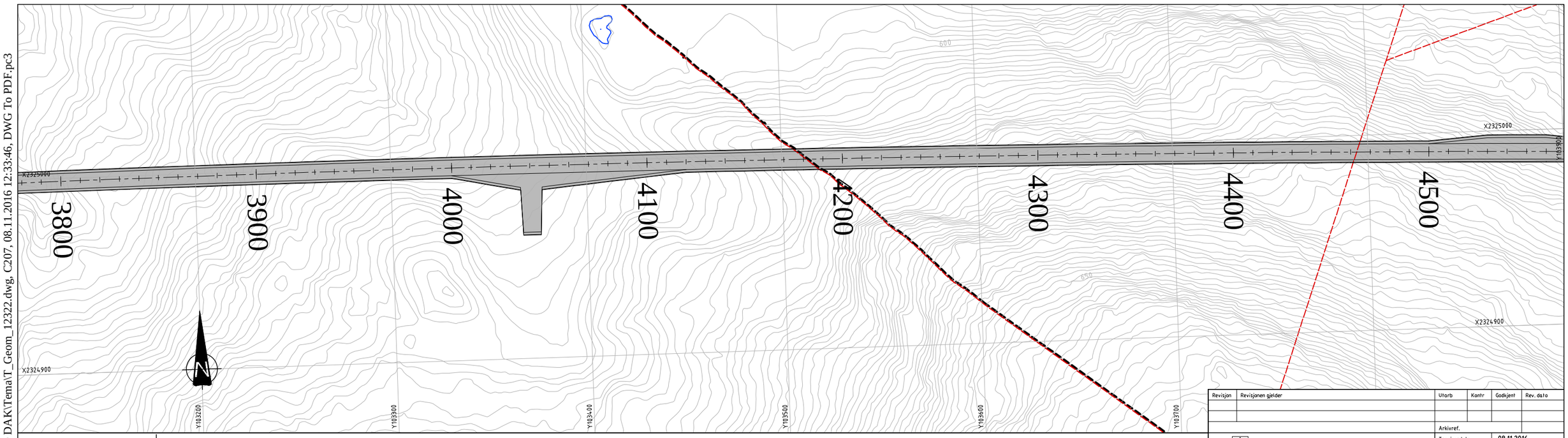

MERKNADER :

TEGNFORKLARING :

- Eksisterende eiendomsgrense
- Frisikt
- Terrengprofil jord
- Terrengprofil fjell
- Henvisning til vegmodell

12/297 Gårds- og bruksnummer

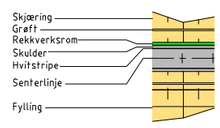

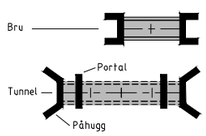

Revisjon	Revisjonen gjelder	Utarb	Kontr	Godkjent	Rev. dato

Statens vegvesen

Arkivref.	
Tegningsdato	08.11.2016
Bestiller	Prosjektavdelingen
Produsert for	Region nord
Produsert av	Statens vegvesen Region Nord
Prosjektnummer	503944
PROF-nummer	19EV00006U_00003
Arkivreferanse	
Byggverksnummer	
Målestokk A3	1:1000\1:200
Tegningsnummer / revisjonsbokstav	C207

E6 Kvænangsfjellet.
Delstrekning 2: Tverrelva - Sandneselva
Forslag til detaljreguleringsplan.

Plan -og profiltegning.

Utarbeidet av	Kontrollert av	Godkjent av	Konsulentarkiv
Bjorne			

P:\503944R01\08_2D DAK\Tema\T_Geom_12322.dwg, C207, 08.11.2016 12:33:46, DWG To PDF.pc3

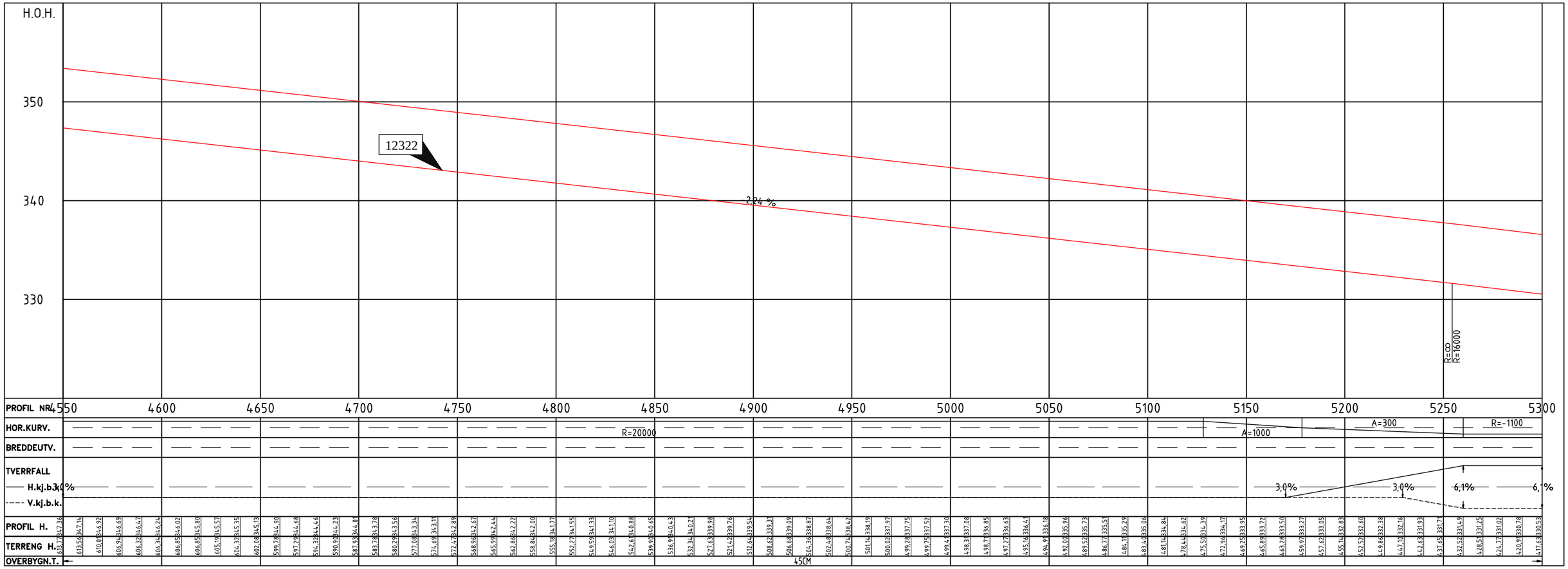

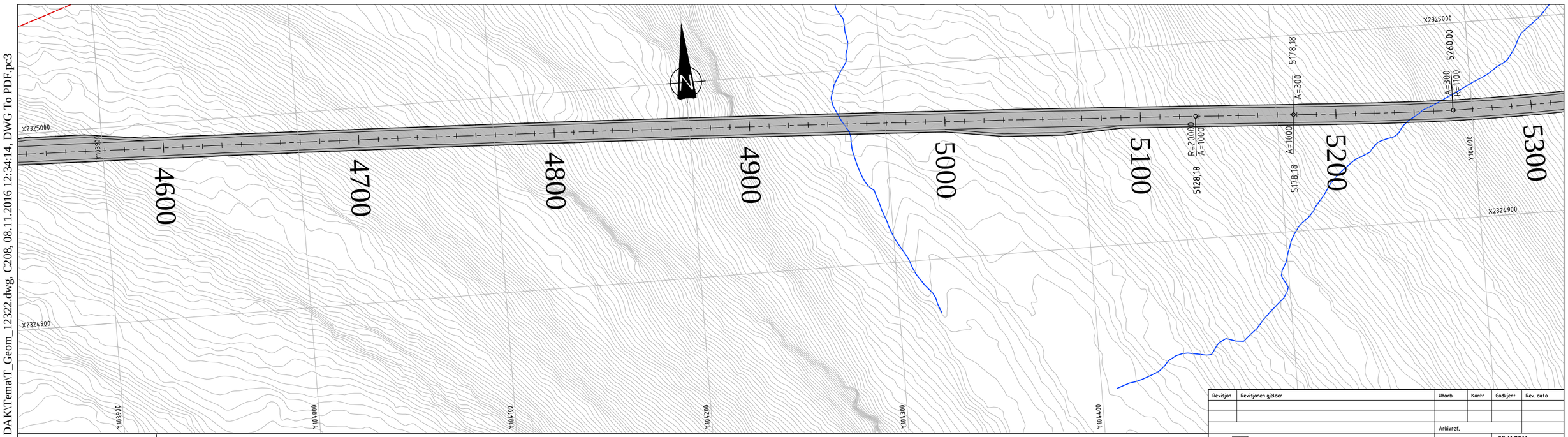

MERKNADER :

TEGNFORKLARING :

- Eksisterende eiendomsgrense
- Frisikt
- Terrengprofil jord
- Terrengprofil fjell
- Henvisning til vegmodell

12/297 Gårds- og bruksnummer

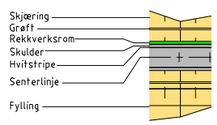

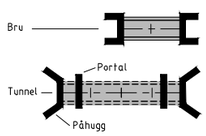

Revisjon	Revisjonen gjelder	Utarb	Kontr	Godkjent	Rev. dato

Statens vegvesen

Arkivref.	
Tegningsdato	08.11.2016
Bestiller	Prosjektavdelingen
Produsert for	Region nord
Produsert av	Statens vegvesen Region Nord
Prosjektnummer	503944
PROF-nummer	19EV00006U_00003
Arkivreferanse	
Byggverksnummer	
Målestokk A3	1:1000\1:200
Tegningsnummer / revisjonsbokstav	C208

E6 Kvænangsfjellet.
Delstrekning 2: Tverrelva - Sandneselva
Forslag til detaljreguleringsplan.

Plan -og profiltegning.

Utarbeidet av	Kontrollert av	Godkjent av	Konsulentarkiv
Bjorne			

P:\503944R01\08_2D DAK\Tema\T_Geom_12322.dwg, C208, 08.11.2016 12:34:14, DWG To PDF.pc3

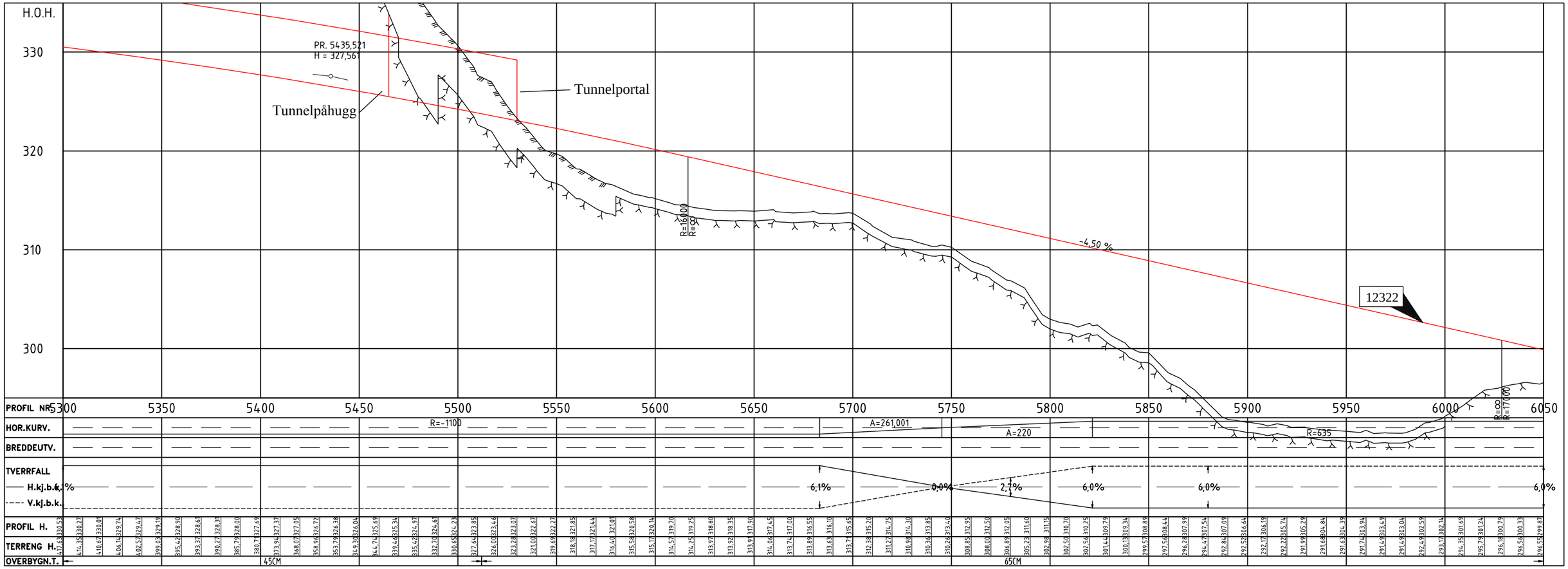

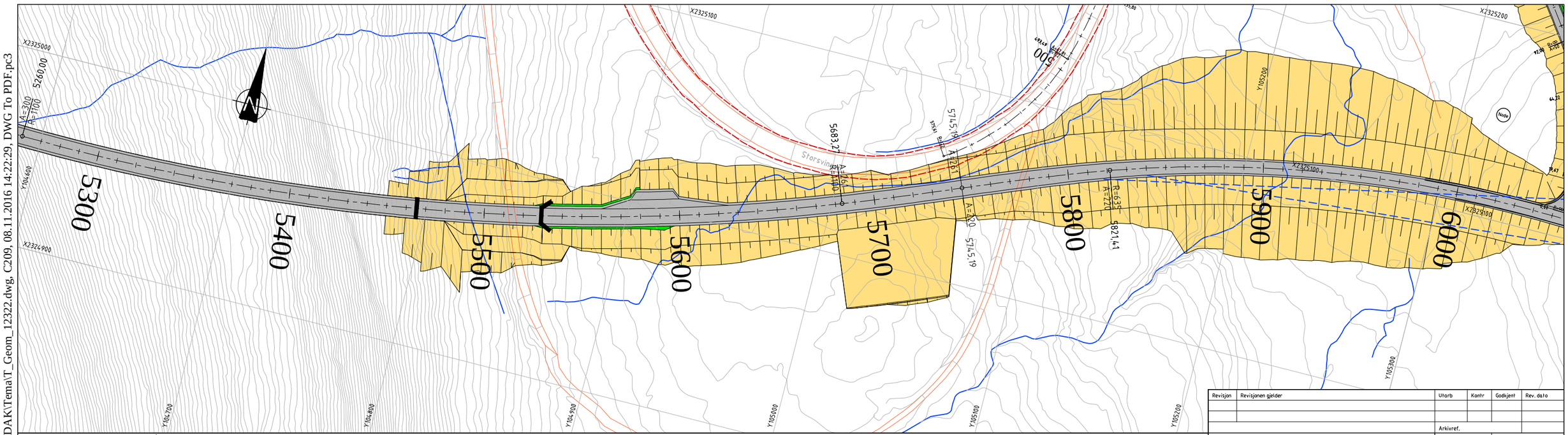

MERKNADER :

TEGNFORKLARING :

- Eksisterende eiendomsgrense
- Frisikt
- Terrengprofil jord
- Terrengprofil fjell
- Henvisning til vegmodell

12/297 Gårds- og bruksnummer

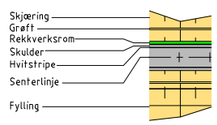

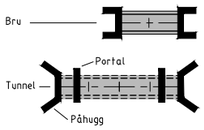

Revisjon	Revisjonen gjelder	Utarb	Kontr	Godkjent	Rev. dato

Statens vegvesen

E6 Kvænangsfjellet.
Delstrekning 2: Tverrelva - Sandneselva
Forslag til detaljreguleringsplan.
Plan -og profiltegning.

Arkivref.	
Tegningsdato	08.11.2016
Bestiller	Prosjektavdelingen
Produsert for	Region nord
Produsert av	Statens vegvesen Region Nord
Prosjektnummer	503944
PROF-nummer	19EV00006U_00003
Arkivreferanse	
Byggverksnummer	
Målestokk A3	1:1000\1:200
Tegningsnummer / revisjonsbokstav	C209

Utarbeidet av	Kontrollert av	Godkjent av	Konsulentarkiv
Bjorne			

P:\503944R01\08_2D DAK\Tema\T_Geom_12322.dwg, C209, 08.11.2016 14:22:29, DWG To PDF.pc3

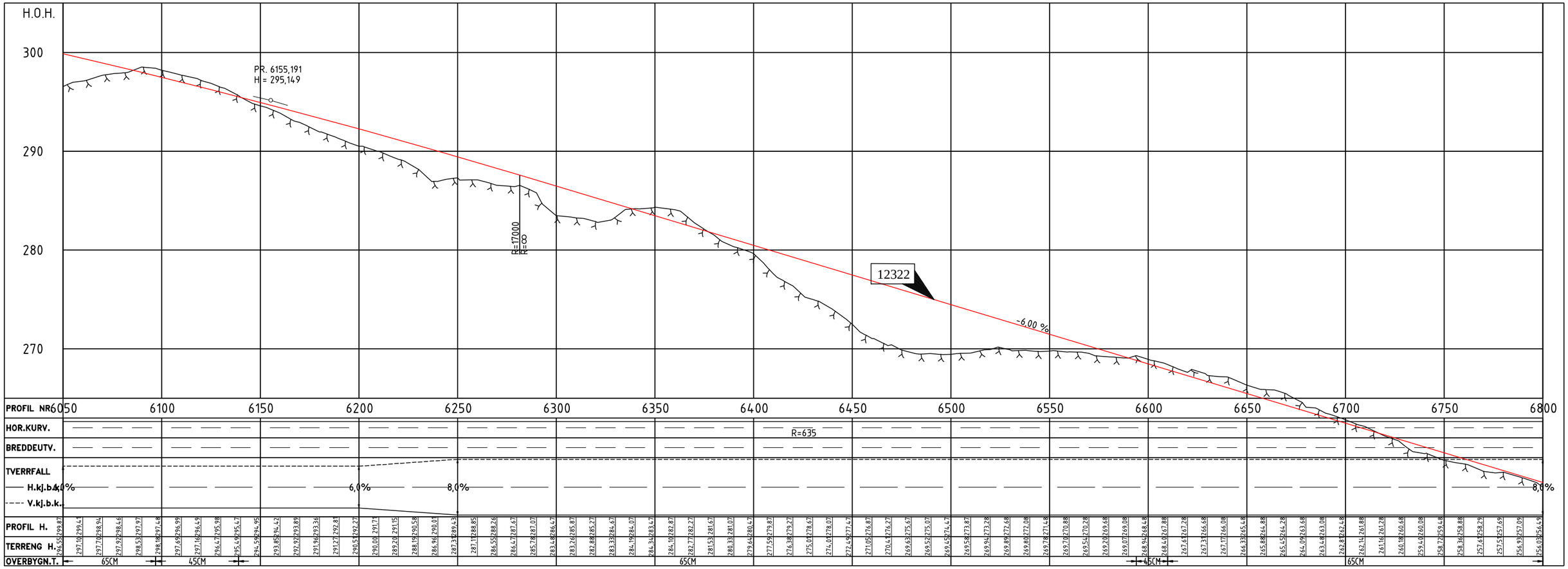

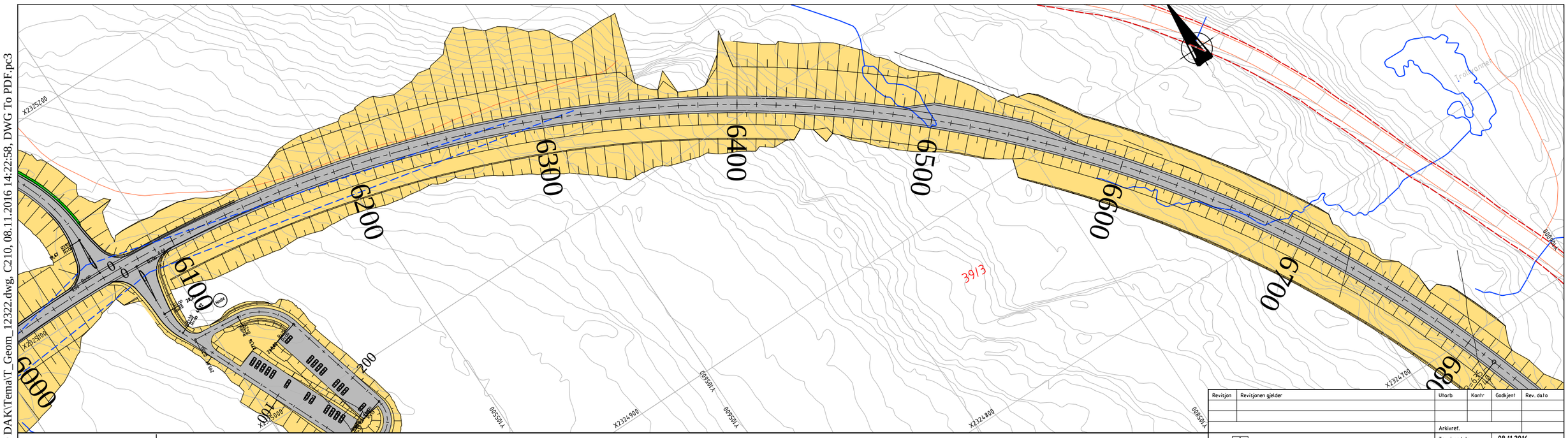

MERKNADER :

TEGNFORKLARING :

- Eksisterende eiendomsgrense
- Frisikt
- Terrengprofil jord
- Terrengprofil fjell
- Henvisning til vegmodell

12/297 Gårds- og bruksnummer

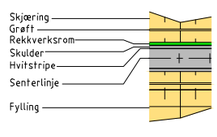

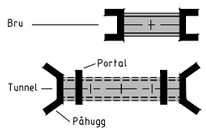

Revisjon	Revisjonen gjelder	Utarb	Kontr	Godkjent	Rev. dato

Statens vegvesen

Arkivref.	
Tegningsdato	08.11.2016
Bestiller	Prosjektavdelingen
Produsert for	Region nord
Produsert av	Statens vegvesen Region Nord
Prosjektnummer	503944
PROF-nummer	19EV00006U_00003
Arkivreferanse	
Byggverksnummer	
Målestokk A3	1:1000\1:200
Tegningsnummer / revisjonsbokstav	C210

E6 Kvænangsfjellet.
Delstrekning 2: Tverrelva - Sandneselva
Forslag til detaljreguleringsplan.

Plan -og profiltegning.

Utarbeidet av	Kontrollert av	Godkjent av	Konsulentarkiv
Bjorne			

P:\503944R01\08_2D DAK\Tema\T_Geom_12322.dwg, C210, 08.11.2016 14:22:58, DWG To PDF.pc3

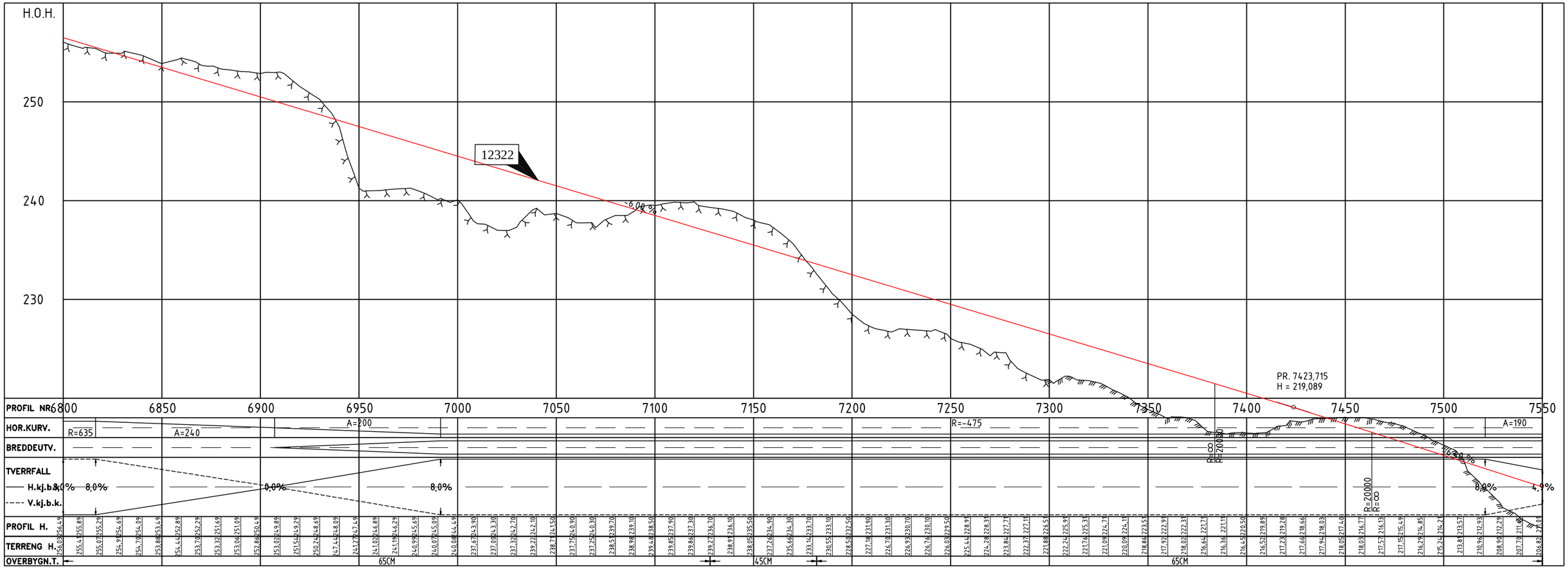

MERKNADER :

TEGNFORKLARING :

- Eksisterende eiendomsgrense
- Frisikt
- Terrengprofil jord
- Terrengprofil fjell
- Henvisning til vegmodell

12/297 Gårds- og bruksnummer

Skjæring
Grøft
Rekkverksrom
Skulder
Hvitstripe
Senterlinje
Fylling

Bru
Portal
Tunnel
Påhugg

Revisjon	Revisjonen gjelder	Utarb	Kontr	Godkjent	Rev. dato

Statens vegvesen

E6 Kvænangsfjellet.
Delstrekning 2: Tverrelva - Sandneselva
Forslag til detaljreguleringsplan.
Plan -og profiltegning.

Arkivref.	
Tegningsdato	08.11.2016
Bestiller	Prosjektavdelingen
Produsert for	Region nord
Produsert av	Statens vegvesen Region Nord
Prosjektnummer	503944
PROF-nummer	19EV00006U_00003
Arkivreferanse	
Byggverksnummer	
Målestokk A3	1:1000\1:200
Tegningsnummer / revisjonsbokstav	C211

Utarbeidet av	Kontrollert av	Godkjent av	Konsulentarkiv
Bjorne			

P:\503944R01\08_2D DAK\Tema\T_Geom_12322.dwg, C211, 08.11.2016 14:23:29, DWG To PDF.pc3

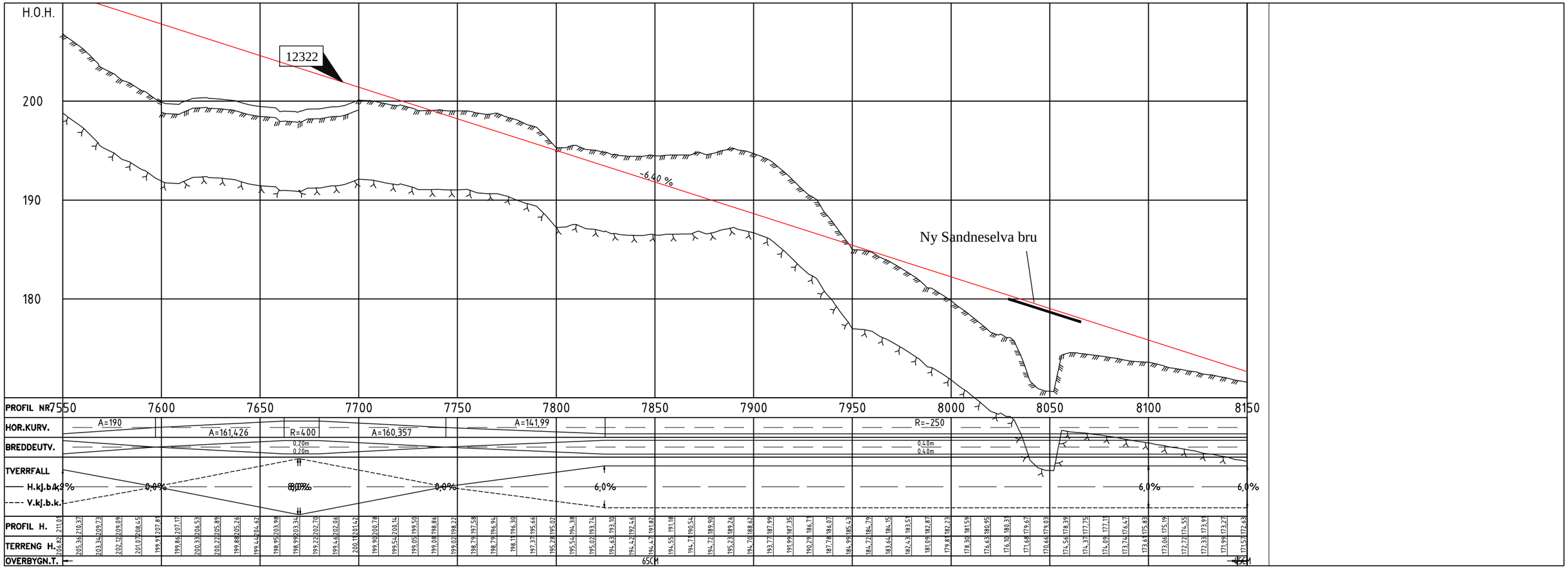

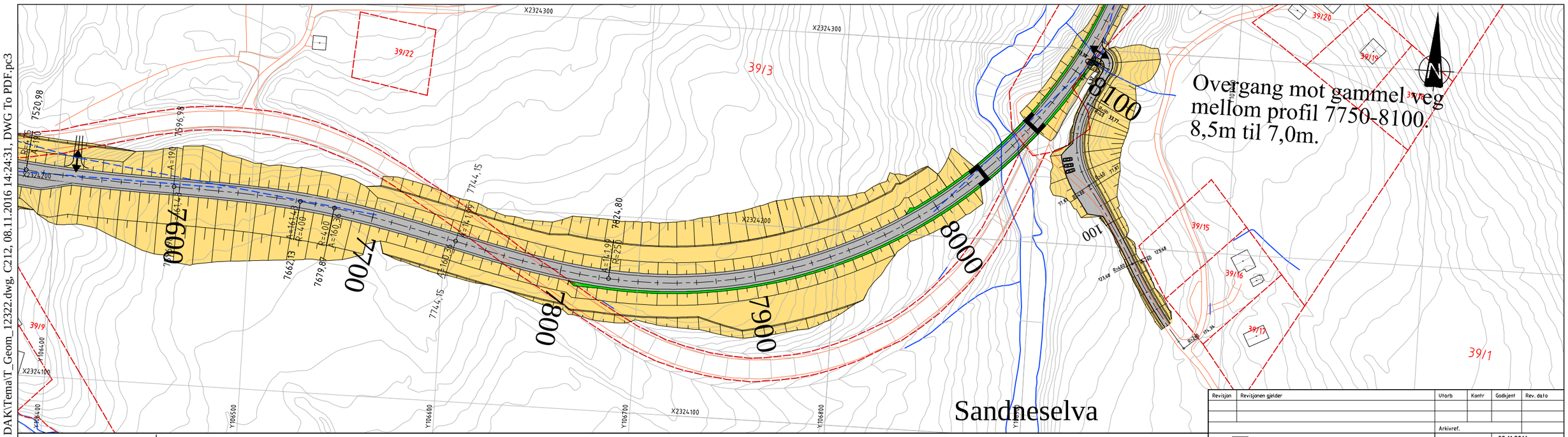

MERKNADER :

TEGNFORKLARING :

- Eksisterende eiendomsgrense
- Frisikt
- Terrengprofil jord
- Terrengprofil fjell
- Henvisning til vegmodell

12/297 Gårds- og bruksnummer

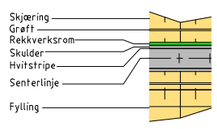

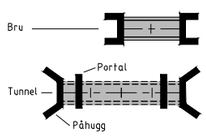

Revisjon	Revisjonen gjelder	Utarb	Kontr	Godkjent	Rev. dato

Statens vegvesen

Arkivref.	
Tegningsdato	08.11.2016
Bestiller	Prosjektavdelingen
Produsert for	Region nord
Produsert av	Statens vegvesen Region Nord
Prosjektnummer	503944
PROF-nummer	19EV00006U_00003
Arkivreferanse	
Byggverksnummer	
Målestokk A3	1:100\1:200
Tegningsnummer / revisjonsbokstav	C212

E6 Kvænangsfjellet.
Delstrekning 2: Tverrelva - Sandneselva
Forslag til detaljreguleringsplan.

Plan -og profiltegning.

Utarbeidet av	Kontrollert av	Godkjent av	Konsulentarkiv
Bjorne			

P:\503944R01\08_2D DAK\Tema\T_Geom_12322.dwg, C212, 08.11.2016 14:24:31, DWG To PDF.pc3

H.O.H.

190

180

170

Ny Sandneselva bru

-6,40 %

12322

R=∞
R=3000

R=3000
R=∞

PR. 8197,897
H = 169,891

-3,99 %

PR. 8341,729
H = 163,948

PROFIL NR.	7900	7950	8000	8050	8100	8150	8200	8250	8300	8350	8400	8450	8500
HOR.KURV.			R=-250			A=180	R=-180	A=100	R=∞	R=∞			
BREDDEUTV.			0,40m 0,40m			0,40m 0,40m	0,40m 0,40m						
TVERRFALL													
H.kj.b.k.	6,0%				6,0%			6,0%	3,0%	3,0%			
V.kj.b.k.													
PROFIL H.	188,62	187,99	185,43	182,87	182,23	180,95	180,31	179,67	179,03	177,75	177,11	176,47	175,83
TERRENG H.	194,70	193,77	191,99	190,29	187,78	184,99	184,72	183,64	182,43	181,09	179,81	178,30	176,63
OVERBYGN.T.				65CM				45CM			65CM		

MERKNADER :

TEGNFORKLARING :

- Eksisterende eiendomsgrense
- Frisikt
- Terrengprofil jord
- Terrengprofil fjell
- Henvisning til vegmodell

12/297 Gårds- og bruksnummer

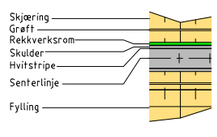

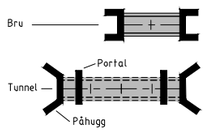

Revisjon	Revisjonen gjelder	Utarb	Kontr	Godkjent	Rev. dato

Statens vegvesen

Arkivref.	
Tegningsdato	08.11.2016
Bestiller	Prosjektavdelingen
Produsert for	Region nord
Produsert av	Statens vegvesen Region Nord
Prosjektnummer	503944
PROF-nummer	19EV00006U_00003
Arkivreferanse	
Byggverksnummer	
Målestokk A3	1:100/1:200
Tegningsnummer / revisjonsbokstav	C213

E6 Kvænangsfjellet.
Delstrekning 2: Tverrelva - Sandneselva
Forslag til detaljreguleringsplan.

Plan -og profiltegning.

Utarbeidet av	Kontrollert av	Godkjent av	Konsulentarkiv
Bjorne			

P:\503944R01\08_2D DAK\Tema\T_Geom_12322.dwg, C213, 08.11.2016 14:24:59, DWG To PDF.pc3

Linje 43550 - rasteplass

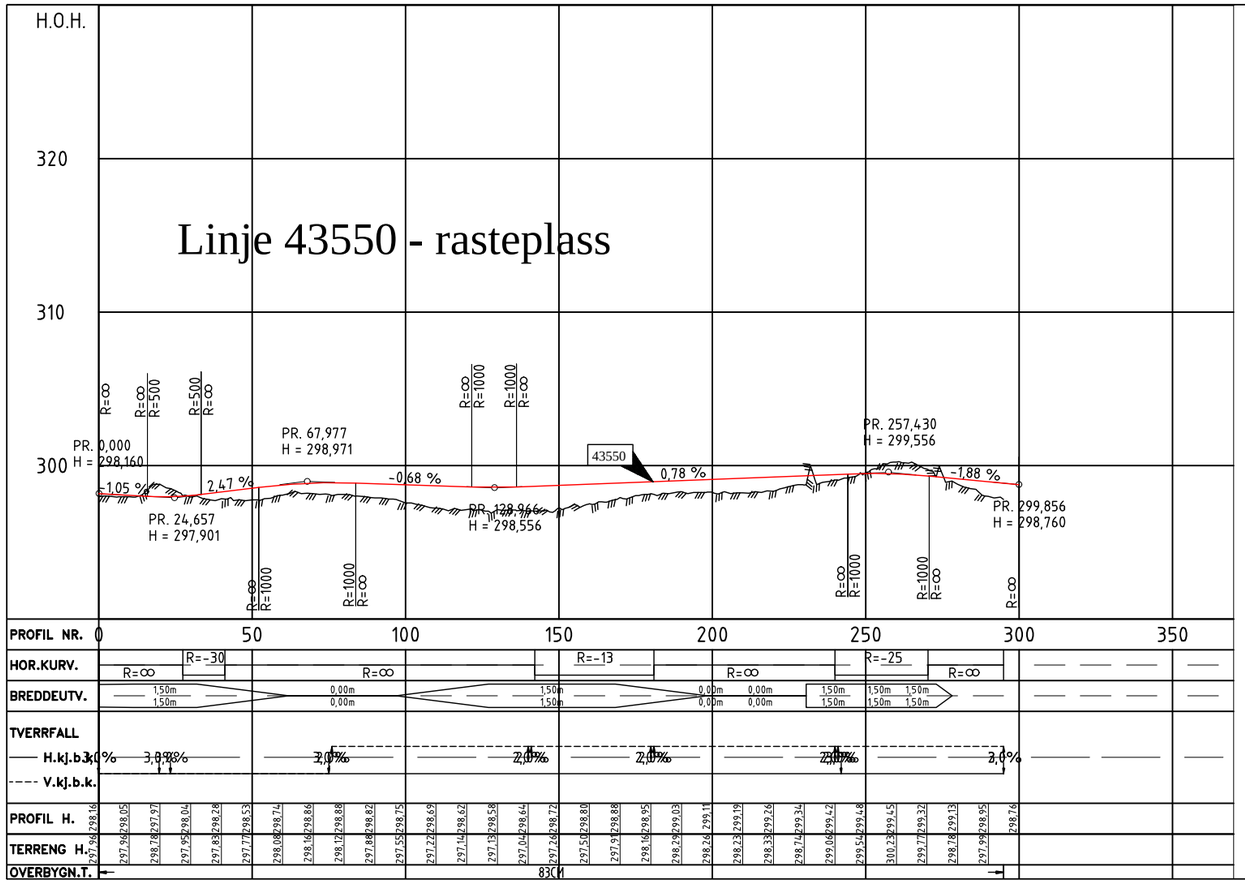

Linje 43050 - adkomstveg til gammel E6



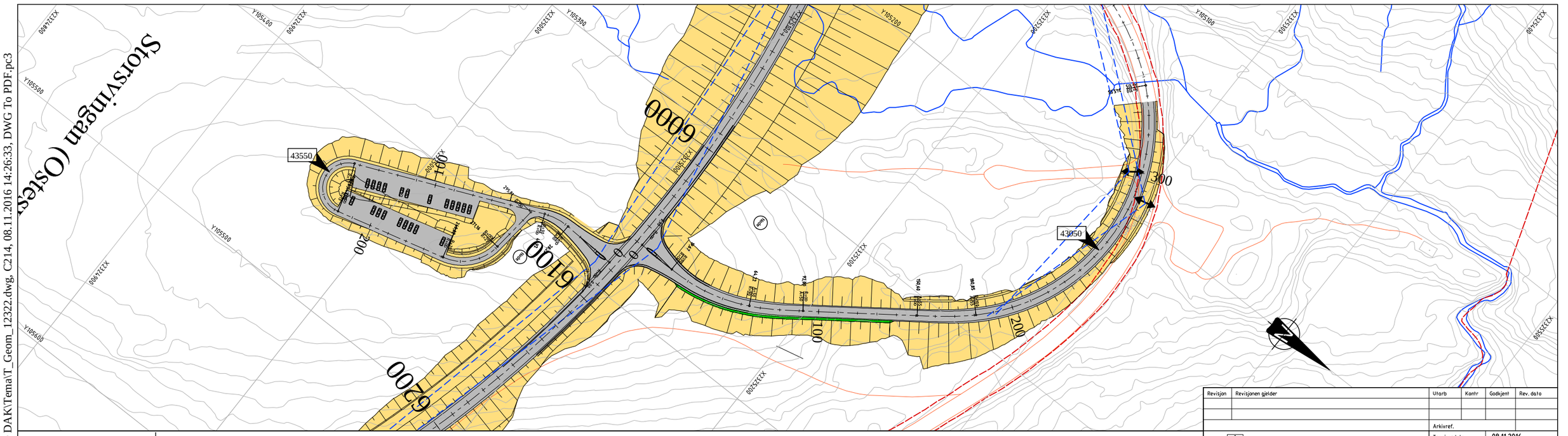

MERKNADER :

TEGNFORKLARING :

- Eksisterende eiendomsgrense
- Frisikt
- Terrengprofil jord
- Terrengprofil fjell
- Henvisning til vegmodell
- 12/297 Gårds- og bruksnummer

Skjæring, Grøft, Rekkverksrom, Skulder, Hvitstripe, Senterlinje, Fylling

Bru, Portal, Tunnel, Påhugg

Revisjon	Revisjonen gjelder	Utarb	Kontr	Godkjent	Rev. dato

Statens vegvesen

Arkivref.	
Tegningsdato	08.11.2016
Bestiller	Prosjektavdelingen
Produsert for	Region nord
Produsert av	Statens vegvesen Region Nord
Prosjektnummer	503944
PROF-nummer	19EV00006U_00003
Arkivreferanse	
Byggverksnummer	
Målestokk A3	1:100\1:200
Tegningsnummer / revisjonsbokstav	C214

E6 Kvænangsfjellet.
Delstrekning 2: Tverrelva - Sandneselva
Forslag til detaljreguleringsplan.

Plan -og profiltegning.

Utarbeidet av	Kontrollert av	Godkjent av	Konsulentarkiv
Bjorne			

P:\503944R01\08_2D DAK\Tema\T_Geom_12322.dwg, C214, 08.11.2016 14:26:33, DWG To PDF.pc3

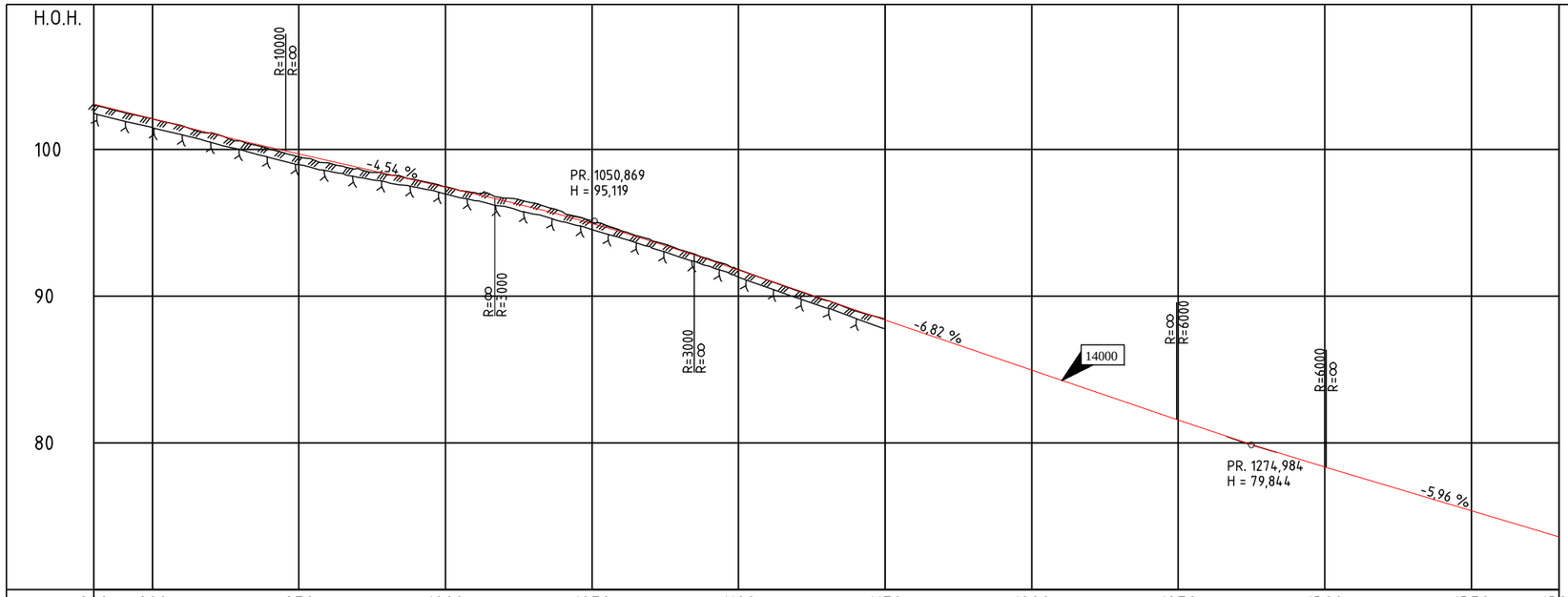

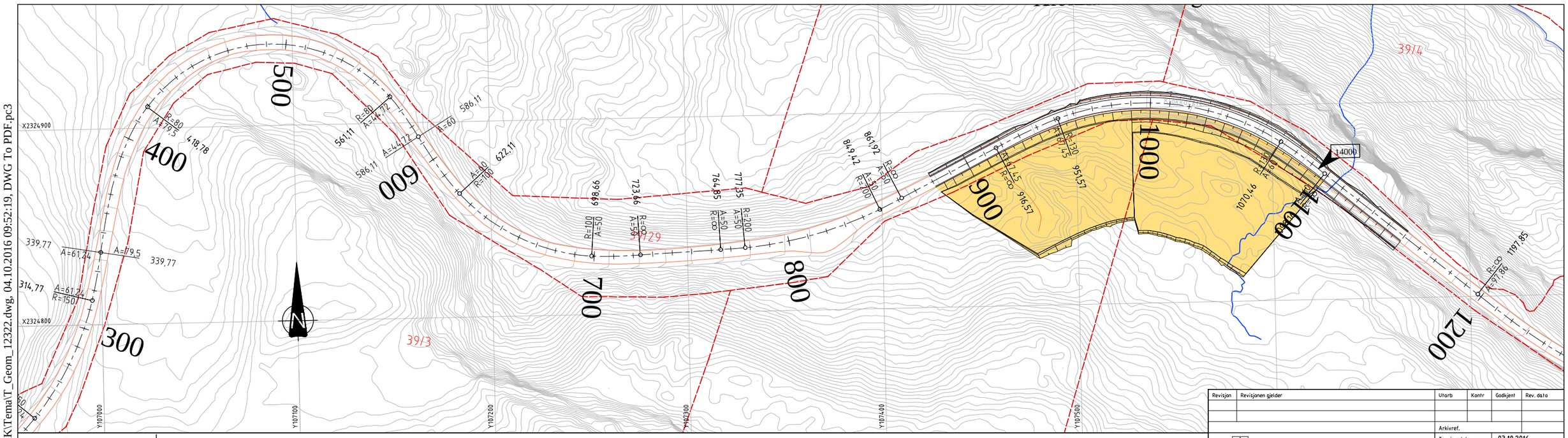

MERKNADER :

TEGNFORKLARING :

- Eksisterende eiendomsgrense
- Frisikt
- Terrengprofil jord
- Terrengprofil fjell
- Henvisning til vegmodell
- 12/297 Gårds- og bruksnummer

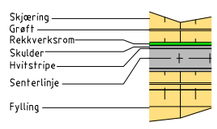

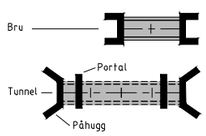

Revisjon	Revisjonen gjelder	Utarb	Kontr	Godkjent	Rev. dato

Statens vegvesen

Arkivref.	
Tegningsdato	03.10.2016
Bestiller	Prosjektavdelingen
Produsert for	Region nord
Produsert av	Statens vegvesen Region Nord
Prosjektnummer	503944
PROF-nummer	19EV00006U_00003
Arkivreferanse	
Byggverksnummer	
Målestokk A3	1:1000\1:200
Tegningsnummer / revisjonsbokstav	C215

E6 Kvænangsfjellet.
Delstrekning 2: Tverrelva - Sandneselva
Forslag til detaljreguleringsplan.

Plan -og profiltegning.

Utarbeidet av	Kontrollert av	Godkjent av	Konsulentarkiv
Bjorne			

P:\503944R01\08_2D DAK\Tema\T_Geom_12322.dwg, 04.10.2016 09:52:19, DWG To PDF.pc3

TYPISK NORMALPROFIL
Jordskjæring/fylling

M = 1:100

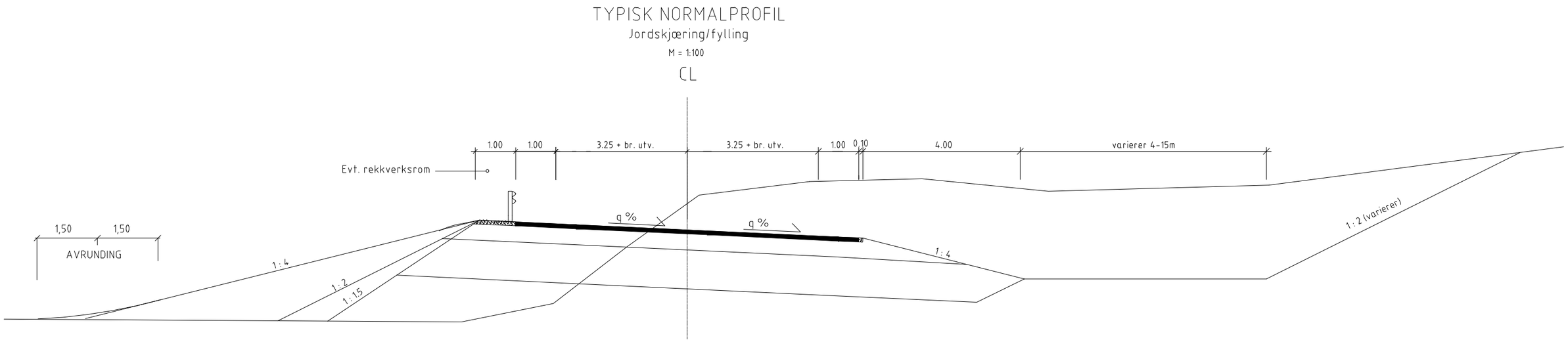

TYPISK NORMALPROFIL
Fjellskjæring

M = 1:100

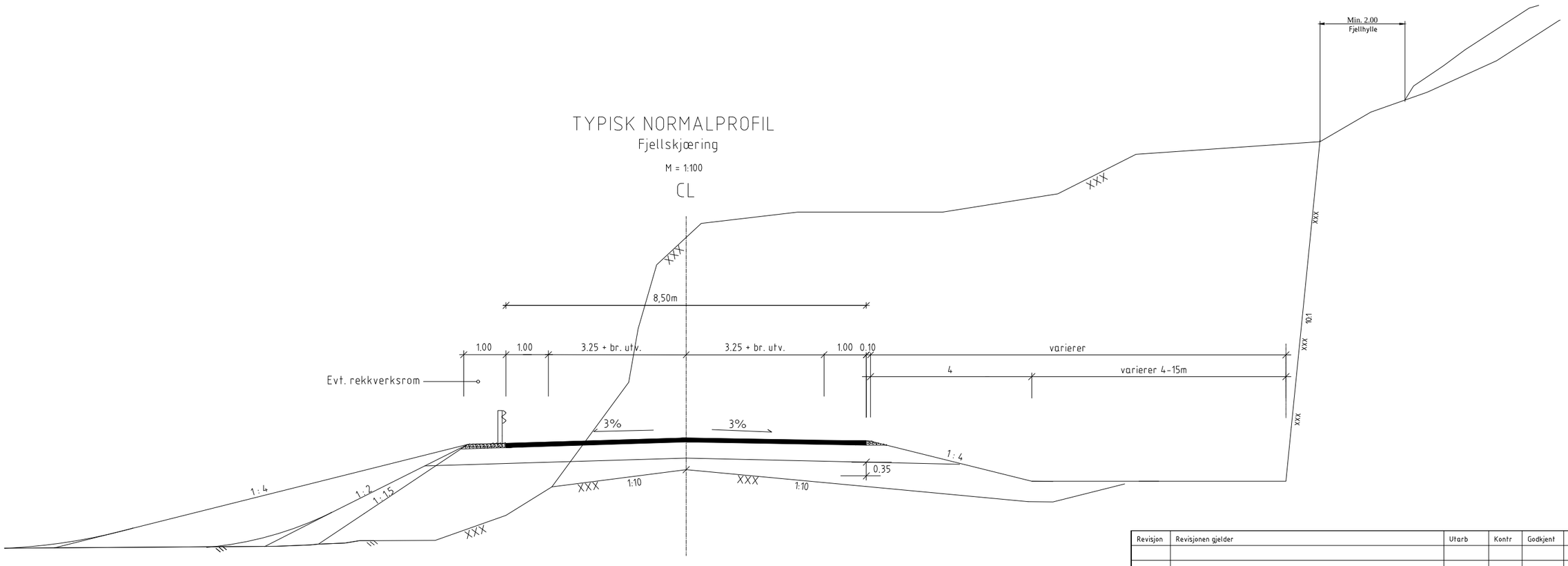

Mål i meter

Revisjon	Revisjonen gjelder	Utarb	Kontr	Godkjent	Rev. dato

Statens vegvesen

Tegningsdato	03.10.2016
Bestiller	Prosjektavdelingen
Produsert for	Region nord
Produsert av	Statens vegvesen Region Nord
Prosjektnummer	503944
PROF-nummer	19EV00006U_00003
Arkivreferanse	
Byggverksnummer	
Målestokk A3	1:1000\1:200
Tegningsnummer / revisjonsbokstav	F201

E6 Kvænangsfjellet.
Delstrekning 2: Tverrelva - Sandneselva
Forslag til detaljreguleringsplan.

Normalprofil

Utarbeidet av	Kontrollert av	Godkjent av	Konsulentarkiv
Bjorne			

P:\503944R01\08_2D DAK\Tema\F001_002.dwg, 04.10.2016 14:11:50, DWG To PDF.pc3

Adkomstveg til Gildetun fra Storsvingan
Linje 43050

TYPISK NORMALPROFIL

Jordskjæring/fylling

M = 1:100

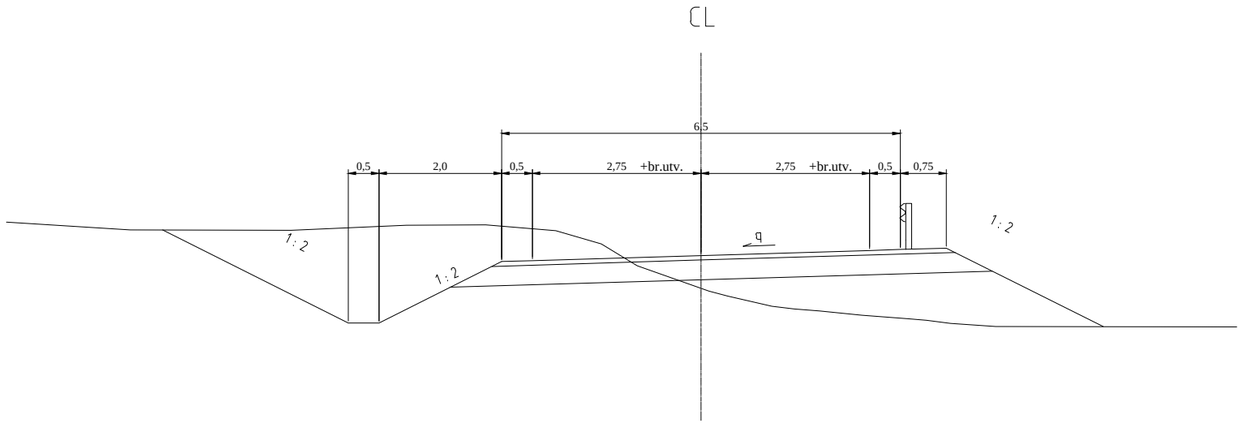

Revisjon	Revisjonen gjelder	Utarb	Kontr	Godkjent	Rev. dato

Statens vegvesen

Tegningsdato	03.10.2016
Bestiller	Prosjektavdelingen
Produsert for	Region nord
Produsert av	Statens vegvesen Region Nord
Prosjektnummer	503944
PROF-nummer	19EV00006U_00003
Arkivreferanse	
Byggverksnummer	
Målestokk A3	1:1000\1:200
Tegningsnummer / revisjonsbokstav	F202

E6 Kvænangsfjellet.
Delstrekning 2: Tverrelva - Sandneselva
Forslag til detaljreguleringsplan.

Normalprofil

Utarbeidet av	Kontrollert av	Godkjent av	Konsulentarkiv
Bjorne			

P:\503944R01\08_2D DAK\Tema\F001_002.dwg, 04.10.2016 14:23:43, DWG To PDF.pc3

Tunnelprofil T10.5

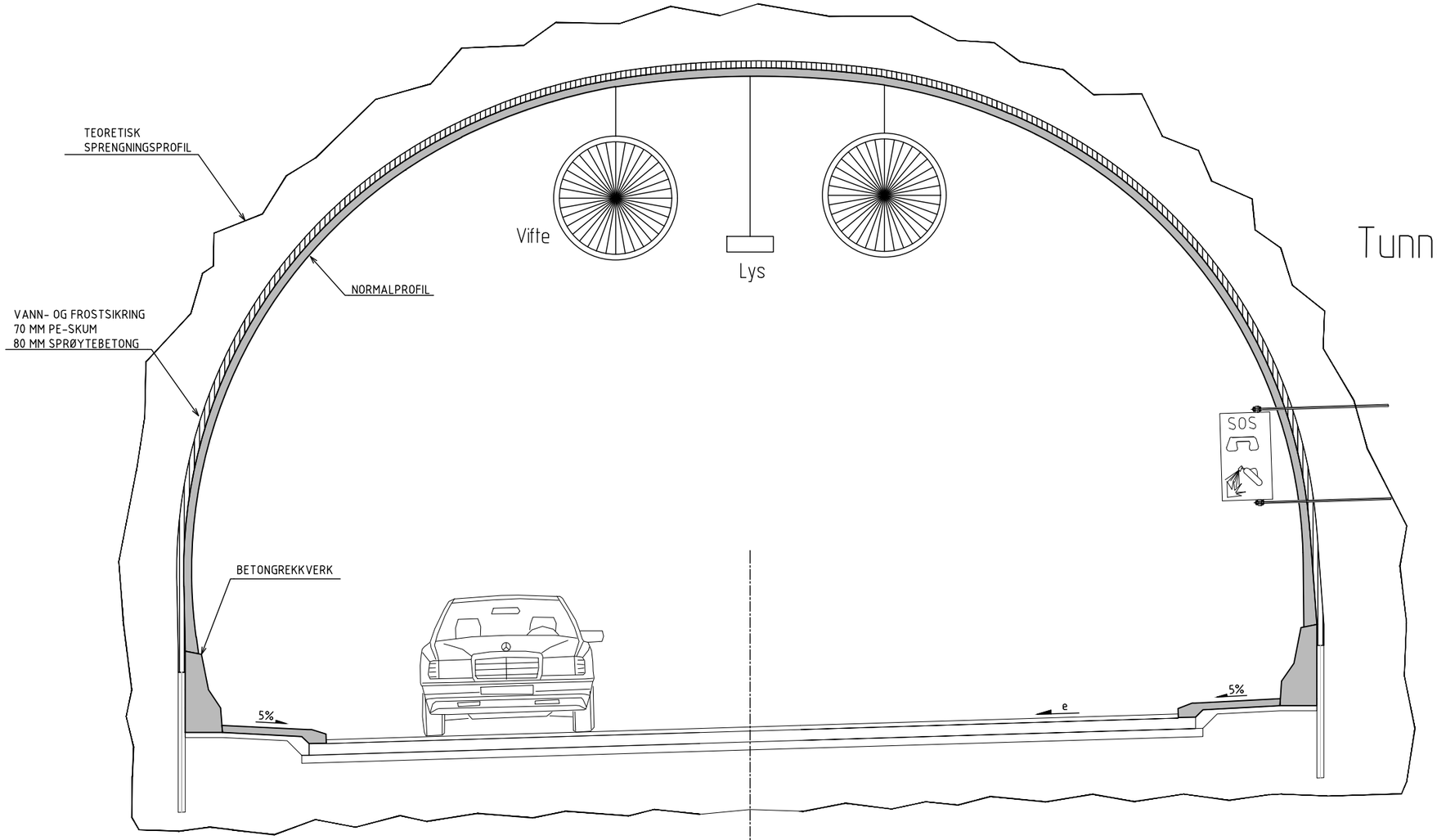

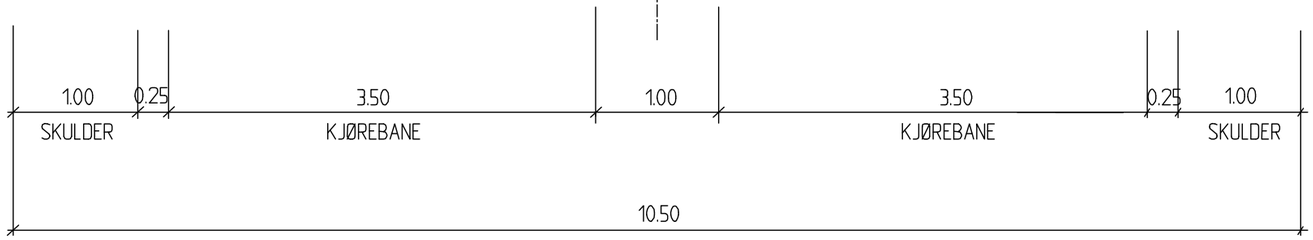

Revisjon	Revisjonen gjelder	Utarb	Kontr	Godkjent	Rev. dato
		Arkivref.			

Statens vegvesen

Tegningsdato	03.10.2016
Bestiller	Prosjektavdelingen
Produsert for	Region nord
Produsert av	Statens vegvesen Region Nord
Prosjektnummer	503944
PROF-nummer	19EV00006U_00003
Arkivreferanse	
Byggverksnummer	
Målestokk A3	1:100\1:200
Tegningsnummer / revisjonsbokstav	F203

E6 Kvænangsfjellet.
Delstrekning 2: Tverrelva - Sandneselva
Forslag til detaljreguleringsplan.

Plan -og profiltegning.

Utarbeidet av	Kontrollert av	Godkjent av	Konsulentarkiv
Bjorne			

P:\503944R01\08_2D DAK\Tema\F_tegning_Tunnelprofil.dwg, 03.10.2016 20:18:19, DWG To PDF.pc3

Statens vegvesen
Region nord
Ressursavdelingen
Postboks 1403 8002 BODØ
Tlf: (+47 915) 02030
firmapost-nord@vegvesen.no

vegvesen.no

Sammendrag
E6 over Kvænangsfjellet ligger i Nordreisa og Kvænangen kommune. Kvænangsfjellet er en høyfjellsovergang. Vegen er værutsatt, spesielt på vinteren med vind som skaper fokksnø. I tillegg er det også noen områder med snøskredfare. Problemene blir forsterket ved at vegen har sterk stigning og dårlig kurvatur.

Hensikten med planarbeidet er å sikre en trygg og framkommelig veg over fjellet hele året. Det er tidligere utarbeidet et forprosjekt med silingsrapport der ulike alternativ ble vurdert. Det er også utarbeidet en detaljregulering for strekningen Mettevollia-Rakkenes for å vurdere kortsiktige tiltak i området. Planprogram er vedtatt i begge kommuner, der man ønsket å gå videre med en reguleringsplan for strekningen Oksfjordhamn-Karvik med tre tunneler. Med hjemmel i plan- og bygningslovens § 3-7 har Statens vegvesen i samarbeid med Kvænangen og Nordreisa kommune derfor utarbeidet områderegulering for E6 Kvænangsfjellet.

Planområdet langs E6 Kvænangsfjellet strekker seg fra Oksfjordhamn i Nordreisa kommune til Karvik i Kvænangen kommune, i Troms fylke. Planområdet er delt inn i 3 delstrekninger:

- Delstrekning 1: Oksfjordhamn – Tverrelva
- Delstrekning 2: Tverrelva-Sandneselva
- Delstrekning 3: Sandneselva-Karvik

Det er ønskelig å starte med utbygging av delstrekning 2 først, da denne delstrekningen gir den største gevinsten i forhold til regularitet. Strekningen er derfor detaljregulert i foreslått planutkast. Delstrekning 1 og 3 detaljeres ikke i like stor grad i denne omgang, så her stilles krav til senere detaljregulering. Det er ikke tatt stilling til prioritert rekkefølge av delstrekningene 1 og 3.

Hele strekningen for planområdet med veg og tunneler er gjennomførbar ut fra vurderinger gjort av de ulike fagfeltene. Det er mulig å starte utbygging av delstrekning 2, Tverrelva-Sandneselv først, men man må påregne å hente en del masser utenfra fordi det er beregnet et masseunderskudd på strekningen. I anleggsfasen må det samarbeides med reinbeitedistrikt 35 Fávrrosorda for en mest mulig skånsom byggeperiode på sommeren.

For bygging på alle delstrekningene vil trafikken kunne gå på eksisterende veg mens man arbeider med tunnelene.

«Gammel E6» vil være beredsskapsveg, samt gang- sykkelveg om sommeren.

Det er valgt tunnelprofil T10,5, klasse B, på alle tunnelene.

1. Innledning 3
2. Bakgrunn for planforslaget 5
Planområdet 5
Hvorfor utarbeides forslag til områderegulering 5
Målsettinger for planforslaget 5
3. Tiltakets forhold til forskrift om konsekvensutredning 6
4. Planprosess og medvirkning 6
5. Rammer og premisser for planarbeidet 7
6. Beskrivelse av eksisterende forhold i planområdet 7
Beliggenhet 7
Trafikkforhold i dag 8
Bruer 8
Elektrotekniske anlegg 10
Vannforsyning 11
Landskapsbilde 11
Nærmiljø/friluftsliv/turisme 13
Naturmangfold 15
Kulturmiljø 17
Naturressurser 19
Grunnforhold 19
Geologi 20
Skred 21
7. Beskrivelse av forslag til detaljregulering 24
Planlagt arealbruk 24
Tekniske forutsetninger 24
Elektro 25
8. Virkninger av planforslaget – arealbruk og løsninger 27
Framkommelighet 27
Samfunnsmessige forhold 27
Avlastet veg og forslag til bruk av «Gammel E6» 27
Rasteplass Storsvingen 27
Naboer 29
Byggegrenser 30
Gang- og sykkeltrafikk 30

Landskap 30
Nærmiljø/friluftsliv/turisme 33
Naturmangfold 34
Kulturmiljø 36
Naturressurser 37
Massehåndtering 38
Geoteknikk 39
Geologi 40
Skred 40
Risiko, sårbarhet og sikkerhet – ROS analyse 42
9 Konsekvensutredning 42
10 Gjennomføring av forslag til plan 43
Framdrift og finansiering 43
Utbyggingsrekkefølge 43
Sikkerhet, helse og arbeidsmiljø (SHA)- og Ytre miljøplan (YM) for byggefasen. 43
11 Merknader etter offentlig ettersyn og høring 45
12 Vedlegg 55
1. Plankart 55
2. Reguleringsbestemmelser 55
3. Illustrasjonshefte 55
4. ROS-analyse 55
5. Adresseliste inkludert grunneierliste 55

1. Innledning

Med hjemmel i plan- og bygningslovens § 3-7 har Statens vegvesen i samarbeid med Kvænangen og Nordreisa kommune, utarbeidet områderegulering for strekningen Oksfjordhamn-Karvik.

Hva er en områderegulering:

- En reguleringsplan for et større område.
- I en områderegulering kan man dele området inn i flere deler der detaljeringsgraden kan være ulik i de forskjellige områdene.

Statens vegvesen har ansvaret for planarbeidet til og med merknadsbehandling etter høringsperioden. Deretter mottar Kvænangen og Nordreisa kommune planbeskrivelse, plankart og planbestemmelser til politisk behandling.

Oppstart av planarbeidet ble i henhold til Plan- og bygningslovens § 12-8 annonsert i avisene Nordlys og Framtid i Nord den 27.januar 2016. Varsel om oppstart av reguleringsplanlegging ble sendt ut til offentlige instanser samt grunneiere og andre berørte.

Planforslaget består av følgende deler:

- Plankart datert 3.10.2016
- Planbestemmelser datert 3.10.2016
- Planbeskrivelse datert 3.10.2016
- ROS-analyse datert 29.9.2016

Planforslaget sendes på høring og legges ut til offentlig ettersyn i tiden 3.oktober – 11.november 2016 på følgende steder:

- Kvænangen kommune, servicetorget, rådhuset, og på Sørstraumen handel
- Nordreisa kommune, servicetorget, rådhuset, Storslett
- Statens vegvesen, Region Nord, Killengrens gate 6, 9000 Tromsø
- Internett:
  http://www.vegvesen.no/Europaveg/e6kvanangsfjellet
  http://www.kvanangen.kommune.no
  http://www.nordreisa.kommune.no

Varsel om offentlig ettersyn blir kunngjort i Nordlys og Framtid i nord. Grunneiere og rettighetshavere vil få skriftlig melding om dette. Planforslaget blir samtidig sendt ut på høring til offentlige instanser.

Eventuelle merknader til planforslaget må være skriftlige og sendt innen 11.november 2016 til: Statens vegvesen Region nord, Postboks 1403,8002 Bodø, eller til: Firmapost-nord@vegvesen.no

Kontaktperson i Nordreisa kommune: Hanne Henriksen, tlf. 77 58 80 45
E-post: hanne.henriksen@nordreisa.kommune.no

Kontaktperson i Kvænangen kommune: Åsmund Austarheim, tlf. 77 77 88 45
E-post: Asmund.Austarheim@kvanangen.kommune.no

Kontaktperson i Statens vegvesen: Ellbjørg Schultz, tlf. 97 65 64 28
E-post: ellbjorg.schultz@vegvesen.no

Statens vegvesen lager en oppsummering av innkomne merknader, og foretar eventuell justering av planforslaget før dette sendes kommunen for politisk behandling. Kommunens vedtak kan påklages til Kommunal- og moderniseringsdepartementet iht. Plan- og bygningslovens § 12-12. Avgjørelsesretten i klagesaker er delegert til Fylkesmannen. Eventuell klage stiles til Fylkesmannen og sendes til kommunen.

2. Bakgrunn for planforslaget

Planområdet

E6 over Kvænangsfjellet ligger i Nordreisa og Kvænangen kommune. Kvænangsfjellet er en høyfjellsovergang. Vegen ligger i et friluftsområde som er i bruk hele året. Det er også beiteområde for rein om sommeren.

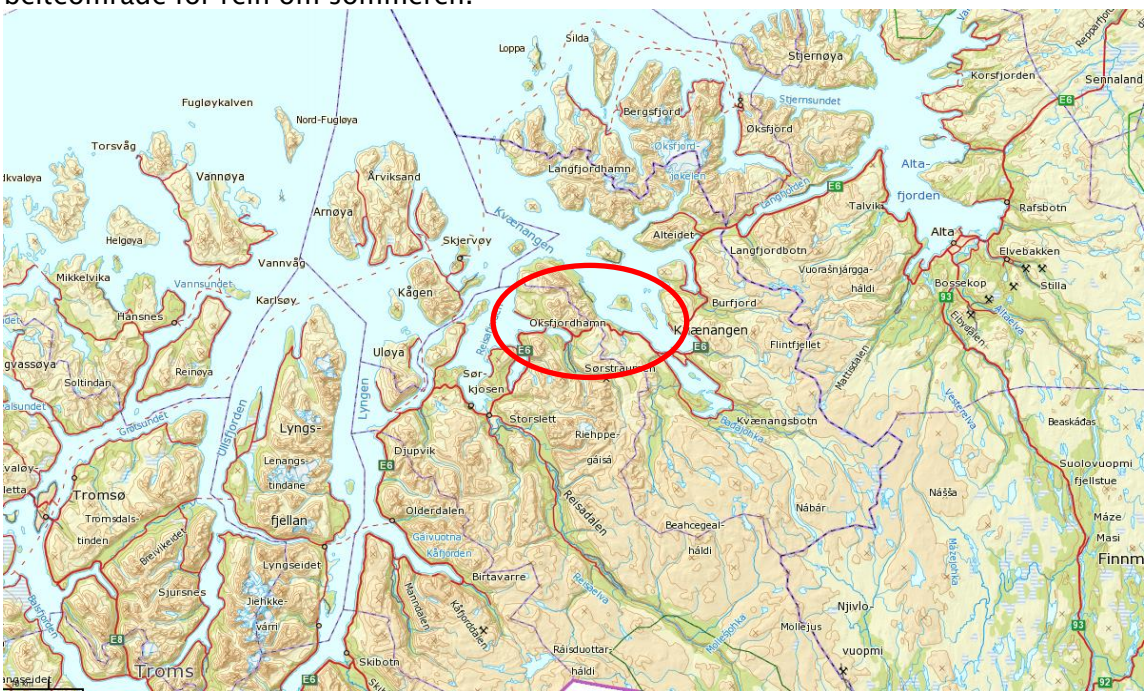

Figur 1) Kartutsnitt viser E6 Kvænangsfjellet som er eneste hovedveg mellom nord og sør.

Hvorfor utarbeides forslag til områderegulering

Vegen er hovedferdselsåren mellom nord og sør. Som hovedveg til Kvænangen kommune med økende transport av varer og tjenester er det behov for å få en bedre vintersikker veg. Vegen er værutsatt, spesielt på vinteren med rasfare og vind som skaper fokksnø og null sikt. Hovedproblemet er toppen av fjellet med mye fokk/snødrev som medfører stenging av vegen. Problemene blir forsterket ved at vegen har sterk stigning og dårlig kurvatur. Om vinteren hender det at vegen må stenge i kortere eller lengre perioder eller at det innføres kolonnekjøring.

Målsettinger for planforslaget

Det er inngått avtale med Nordreisa og Kvænangen kommune om utarbeidelse av områderegulering. Det er utarbeidet planprogram forut for reguleringsplanen. I planprogrammet ble flere alternativer vurdert. Det ble valgt å gå videre med alternativet med tre tunneler. Delstrekning 2, Tverrelva–Sandneselva, med tunnel gjennom Malingsfjellet skal ha førsteprioritet slik at denne bygges først. Det ble også vedtatt å gjøre en konsekvensutredning av en lang tunnel (alternativ 4 i silingsrapporten).

3. Tiltakets forhold til forskrift om konsekvensutredning

Planen skal behandles etter forskrift om konsekvensutredning §2, bokstav f, vedlegg 1 pkt. 17. Konsekvensutredning er en vurdering av behovet for, og eventuelle forslag til nærmere undersøkelser før gjennomføring av en plan.
Det vil bli utført undersøkelser med sikte på å klargjøre de faktiske virkninger av gjennomføringen, samt vurdere to alternativ opp mot hverandre. Selv om det er alternativet med tre tunneler som er valgt å gå videre med, er det utført konsekvensutredning også for et alternativ med lang tunnel. Det er ønskelig at konsekvensutredningen viser forskjellene på flere korte tunneler istedenfor en lang tunnel gjennom hele fjellet.

Tema som konsekvensutredes i henhold til Håndbok V712	Tema som belyses i planen men ikke konsekvensutredes
Naturmangfold	Turisme
Naturressurser (reindrift)	Nærmiljø
Landskapsbilde	Samfunnsøkonomi
Kulturmiljø	Friluftsliv
ROS-analyse	Bruk av «gammel E6»

Figur 2) Tabell over tema som utredes

4. Planprosess og medvirkning

Områderegulering med konsekvensutredning legges ut til offentlig ettersyn av Statens vegvesen med 6 ukers frist til å gi uttalelse. Den vil fokusere på detaljerte løsninger for den delen som prioriteres først, mens det vil bli stilt krav til ytterligere detaljering av de deler som ikke prioriteres i denne omgang.

Statens vegvesen har i samarbeid med kommunene gitt informasjon om planarbeidet, slik at alle parter har hatt mulighet til å få god innsikt i planprosessen og i foreslåtte løsninger og konsekvenser av disse. Det er lagt opp til et informasjonsmøter i forbindelse med høringen av planforslaget. Informasjon om prosjektet og aktuelle dokumenter legges fortløpende ut på vår nettside Vegprosjekter – vegvesen.no. Informasjon om prosjektet ligger også på kommunen sine nettsider.

- Vegvesenet legger forslag til områderegulering ut på offentlig ettersyn
- Vegvesenet merknadsbehandler forslag til områdereguleringen, i samarbeid med kommunene
- Kommunestyret i Nordreisa og Kvænangen kommune vedtar områdereguleringen

Statens vegvesen har som tiltakshaver hovedansvaret for utarbeidelsen av reguleringsplanen og vil sammen med kommunene stå som hovedansvarlig for informasjon om planarbeidet. Gjennom informasjonsarbeidet ønsker man å oppnå lokal medvirkning i planarbeidet.

5. Rammer og premisser for planarbeidet

Planprogram for E6 Kvænangsfjellet ble fastsatt av Nordreisa kommune 31.3.2016 og av Kvænangen kommune 27.4.2016. I planprogrammet ble det tatt stilling til silingsrapport om ulike alternativ, planprosess og medvirkning og utredningstema og problemstillinger for planarbeidet. I planprogrammet ble flere alternativer vurdert og alternativ 2 med tre tunneler ble valgt å gå videre med.
I nasjonale forventninger til regional og kommunal planlegging vedtatt ved kongelig resolusjon 12. juni 2015 fremkommer det at planlegging skal sikre deltakelse i planarbeidet for samiske interesser. Videre forventer regjeringen at kunnskap om naturmangfold, landskap, friluftsliv, kulturminner og kulturmiljø tas aktivt i bruk og samlede virkninger synliggjøres og tas hensyn til. Det betyr at det må legges vekt på nært samarbeid med reinbeitedistrikt 35 Fávrrosorda i hele planprosessen, samt at det utarbeides konsekvensutredning for de ulike tema som berøres av reguleringen.

Planstatus
Planområdet går gjennom to kommuner, Nordreisa og Kvænangen, og er tidligere behandlet i ulike planer. Kommuneplanens arealdel for Nordreisa kommune ble vedtatt i 2014. I Kvænangen kommune er kommuneplanens arealdel under revisjon. Gjeldende arealdel for Kvænangen kommune er fra 1995. Det er vedtatt reguleringsplan E6 Kvænangsfjellet for strekningen Mettevollia–Rakkenes den 24.6.2015 som regulerer tiltak på eksisterende veg.

Innenfor planområdet er det vedtatt reguleringsplan, med plan_ID 19432015001 i Kvænangen kommune og 19422014_006 i Nordreisa kommune, på E6 Kvænangsfjellet for strekningen Mettevollia–Rakkenes den 24.6.2015 som regulerer tiltak på eksisterende veg. I tillegg berører planforslaget deler av reguleringsplan med plan_ID 19421987_001 – Boligområde Sandbukt 1 Oksfjord.

Plan_ID for dette planforslaget i Kvænangen kommune er 1943201602 og i Nordreisa kommune 19422016_001.

6. Beskrivelse av eksisterende forhold i planområdet

Beliggenhet

Planområdet strekker seg fra Oksfjordhamn i Nordreisa kommune til Karvik i Kvænangen kommune, i Troms fylke. Planområdet er delt inn i tre delstrekninger:

- Delstrekning 1: Oksfjordhamn – Tverrelva
- Delstrekning 2: Tverrelva–Sandneselva
- Delstrekning 3: Sandneselva–Karvik

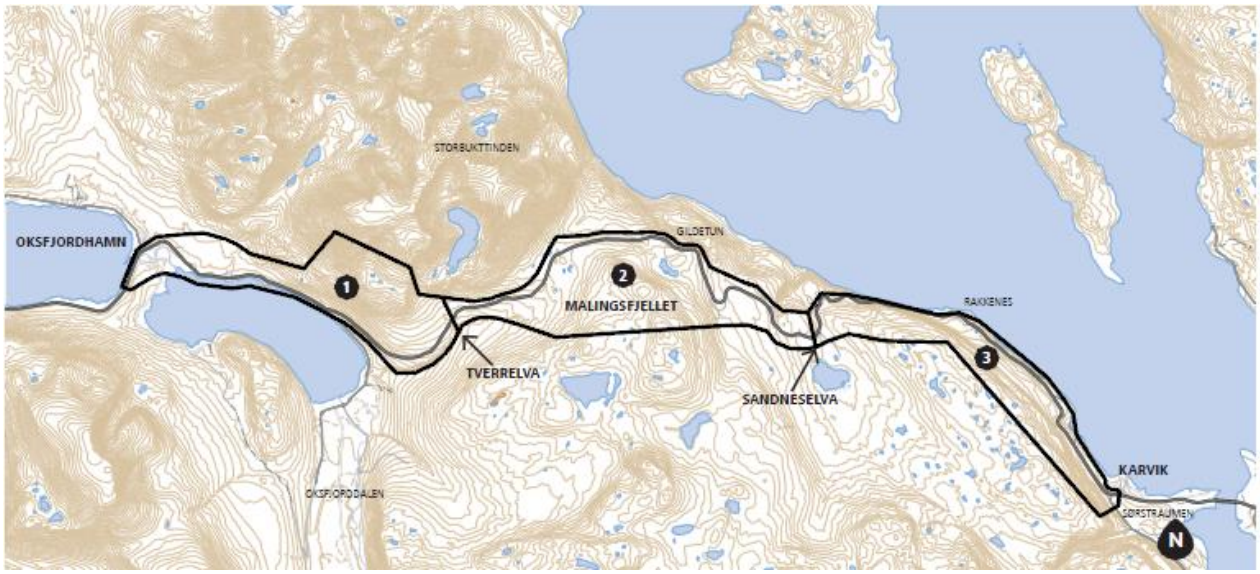

Figur 3) Kartutsnitt over området Oksfjordhamn-Karvik delt inn i tre delstrekninger. Illustrasjon: Mari Hagen

Trafikkforhold i dag

Per i dag benyttes E6 til vegtrafikk og vegstrekningen er hovedfartsåren mellom nord og sør. E6 over Kvænangsfjellet er en stamveg og en viktig vinterveg for regionen. Den faktiske vegbredden i området varierer mellom 6,5 – 7, 0 meter. Årlig døgntrafikk (ÅDT) er 570 og fartsgrensa er 80 km/t. Bæreevne er 10-50 tonn. Tungbilandelen er på 23 % nærmest Oksfjord og 27 % over fjellet. De siste 4 årene er det rapportert om en lettere skadd på strekningen. De siste 10 år, 2005 – 2014, er det registrert 6 ulykker med til sammen 5 lettere skadde personer og 2 alvorlig skadde. 5 av ulykkene var utforkjøringsulykker, den siste var påkjøring bakfra.

Bruer

Bru nr.: 19-0232 Sjutselva

Sjutselva bru ble bygd i 1947 Det vil si at restlevetiden er 31 år. Brutypen er bjelkebru. Brua har en totalbredde på 6,28 m og føringsbredden (bredde mellom rekkverkene) er 5,43 m. Total brulengde er 9,0 m.



Figur 4) Foto: Sjutselva bru

Bru nr.: 19-1204 Mettevoll-Tverrelva

Mettevoll-Tverrelva bru ble bygd i 1984, det vil si at restlevetiden er 68 år. Brutypen er en kulvert i plassprodusert betong fundamentert på berg. Brua har en totalbredde på 8,5 m og føringsbredden (bredde mellom rekkverkene) er 7,7 m. Total brulengde er 8,5 m.



Figur 5) Foto: Mettevoll-Tverrelva bru

Bru nr.: 19-1129 Sandneselv

Sandneselv bru ble bygd i 1981, det vil si at restlevetiden er 65 år. Brutypen er ei platebru. Brua har en totalbredde på 8,06 m og føringsbredden (bredde mellom rekkverkene) er 6,75 m. Total brulengde er 21 m.



Figur 6) Foto: Sandneselv bru

Elektrotekniske anlegg

Delstrekning 1 Oksfjordhamn – Tverrelva:
Fra krysset inn til Storeng og videre til Pavelneset er vegen i dag belyst med ensidig belysning. Belysningsanlegget er utført som luftstrekk med armaturer oppsatt i stolper. Lysanlegget eies og driftes av Nordreisa kommune.



Figur 7) Foto: Oversikt over eksisterende veglysanlegg fra Storeng til Pavelneset. Foto NVDB

Delstrekning 3:
Belysningsanlegget fra Rakkeneset mot Karvik er også utført som luftstrekk med armaturer oppsatt i trestolper. Anlegget eies og driftes av Kvænangen kommune.



Figur 8) Foto: Oversikt over eksisterende veglysanlegg fra Rakkeneset mot Karvik. Foto NVDB

Høyspent
Det er 4 høyspent kryssinger som må tas hensyn til.
Kryssingene er ved disse profilene:

- Delstrekning 1: Oksfjordhamn – Tverrelva, Profil 880
- Delstrekning 2: Tverrelva – Sandneselva, Profil 1470 og Profil 8080
- Delstrekning 3: Sandneselva – Karvik, Profil 11390

Høyspentkryssingene tilhører Ymber AS. Planområdet fra Oksfjordhamn til Rakkeneset er hovedsakelig innenfor Ymber AS sitt forsyningsområde. Østlige del av planområdet krysser inn i Alta Kraftlag sitt forsyningsområde.

Vannforsyning

Med unntak av det regulerte boligfeltet i Oksfjordhamn, som er tilknyttet et kommunalt vannverk, har øvrige boliger og fritidsboliger i den delen av planområdet som ligger i Nordreisa kommune privat vannforsyning. På strekninger der eksisterende vannforsyning blir berørt vil alternativ vannforsyning bli avklart i byggeplanfasen. Valg av løsning, kostnader og ansvarsforhold blir nærmere avklart gjennom avtaler med berørte parter.

Landskapsbilde

Det er utarbeidet en konsekvensutredning for tema landskapsbilde. I planbeskrivelsen presenteres et sammendrag av denne. Videre følger en tilstandsbeskrivelse og verdivurdering av eksisterende situasjon. I kapittel 9.7 beskrives omfang og konsekvens av planforslaget, samt en vurdering av omtalte alternativer og delstrekninger.

Definisjon og avgrensning av tema

Landskapsbilde er et uttrykk for et områdes visuelle særpreg eller karakter, og er basert på fagtradisjoner innen landskapsarkitekturen. Tema omhandler de visuelle, romlige og estetiske kvalitetene i omgivelsene og hvordan disse endres som følge av et vegtiltak. Temaet tar for seg både hvordan tiltaket er tilpasset landskapet sett fra omgivelsene og hvordan landskapet oppleves sett fra vegen (reiseopplevelsen).

Verdivurdering

Et landskapsområde er en visuell, romlig enhet i landskapet, som regel avgrenset av markerte høydedrag øverst i synsfeltet. Grensen mellom to områder trekkes der skillet i kjennetegnene er størst. Landskapets verdi i de ulike delområdene er vurdert etter en glidende skala fra liten til stor verdi. Planområdet er delt inn i elleve delområder.

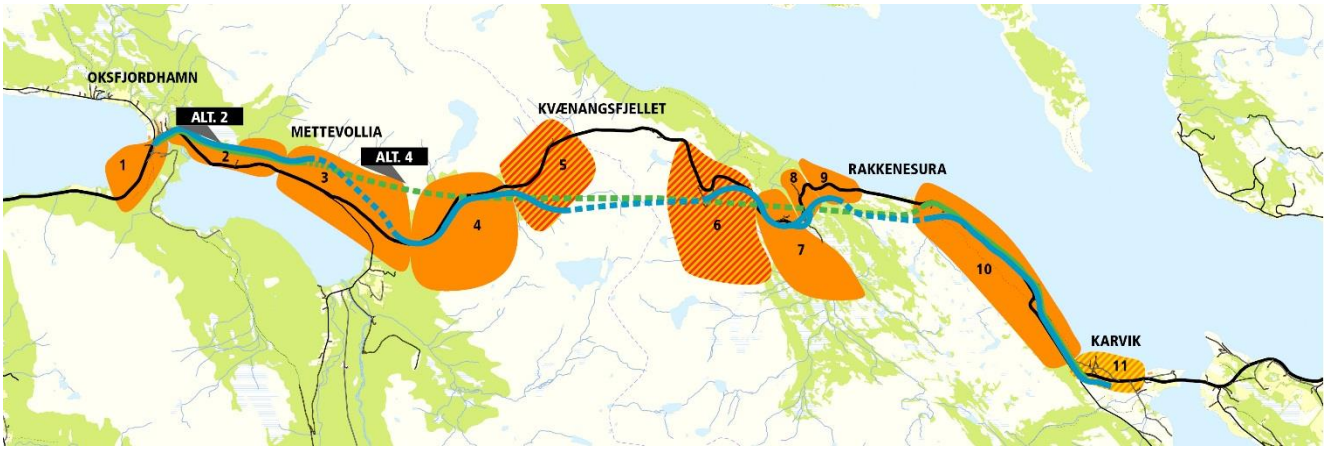

Figur 9) Kartutsnitt: Blå linje viser alternativ 2 og grønn linje alternativ 4. Den tykke svarte linja er dagens E6.

Utgangspunkt for verdivurderingen er at et område som er typisk eller vanlig for stedet har middels verdi. Dette er områder med visuelle kvaliteter som er typiske for landskapet i et større område. De fleste av delområdene innenfor planområdet har middels verdi.
Typisk for de fleste delområdene er utsikten og kontrasten mellom det frodige terrenget og den storslagne utsikten mot fjord og/eller høye fjell. Dette gjelder på både øst- og vestsiden av Kvænangsfjellet.

Delområde	Dominerende landskapstype	Verdi
1 Oksfjord – Fiskelvøra	Spredtbygd område	Middels
2 Fiskelva – Pavelneset	Spredtbygd område	Middels
3 Mettevollia	Naturpreget område	Middels
4 Nuovasmuotki – Eideelva	Naturpreget område	Middels
5 Kvænangsfjellet – Malingsfjellet	Naturpreget område	Middels til stor
6 Storsvingen	Naturpreget område	Middels til stor
7 Sandneselva	Naturpreget område	Middels
8 Sandnes/Forramoen	Naturpreget område	Middels
9 Klokkarsteinsvingen	Naturpreget område	Middels
10 Rakkeneset – Karvik	Naturpreget område	Middels
11 Karvik	Spredtbygd område	Middels til liten

Figur 10) Tabell over verdivurdering

Delområde 1-4 ligger på østsiden av Oksfjordvannet. Karakteristisk er bjørkeskogen og innslag av kulturmark. Utsikt mot Oksfjordvannet, Oksfjorden og høye fjell enten ved fjorden eller innover Oksfjorddalen er påfallende.

Delområdene 5 og 6 har landskapselementer og kvaliteter av høyere verdi og sårbarhet. Dette bidrar til å trekke opp verdien av området. Disse delområdene ligger i de skrinne områdene over og i randsonen av tregrensa. De har fått middels til stor verdi. Her er landskapet åpent og naturpreget. Terrenget grenser mot inngrepsfri natur. Vegetasjonen er delvis skrinn og sårbar. Videre preges disse delområdene av kontrasten mellom høye, bratte fjell og åpent høyfjellsterreng. Verdien går mot stor på grunn av de store kontrastene og det sårbare terrenget. Disse delområdene er sårbare for ytterligere inngrep.

Delområde 7 ligger i randsonen mellom fjordlandskapet og inngrepsfritt naturlandskap i fjellet. Dagens E6 og noen hytter er blant de få inngrepene i området. Kontrasten mellom fjell- og myrlandskapet med Sandnesvannet i sør og fjordlandskapet i nord er iøynefallende.

Delområde 8-10 preges også av bjørkeskog. Terrenget henvender seg ut mot storskala fjordlandskap, og områdenes verdi er sterkt knyttet opp mot kontrasten mellom skogen og utsikten.

I Karvik (delområde 11) er det tettheten av internveger og et tidligere masseuttak som trekker ned verdien.

Nærmiljø/friluftsliv/turisme

Nærmiljø

Eksisterende arealinngrep innenfor området er i hovedsak svært begrenset, med unntak av noe bebyggelse i Oksfjordhamn og langs Oksfjordvannet. Inngrepsfri natur preger derfor store deler av området. I influensområdet fra Oksfjordhamn, langs Oksfjordvannet og innover Oksfjorddalen er det en del bolighus, noen gårdsbruk og dyrka mark. I Oksfjordhamn er det skole, barnehage og nærbutikk. Innover Oksfjorddalen til Váddás går det en skogsveg. Her er det tidligere drevet gruvedrift, men det er få spor etter dette. På Kvænangsfjellet ligger Gildetun kafé og motell som er åpent i sommerhalvåret.

I Sandnesdalen er det flere eksisterende fritidsboliger. I tillegg er et stort område satt av til fritidsbebyggelse i kommuneplanens arealdel på begge sider av dagens E6, og det må påregnes at det vil bli flere hytter i dette området i framtida. Det foreligger også ønske om å utvide området for fritidsbebyggelse på vestsiden av Sandnesvannet.

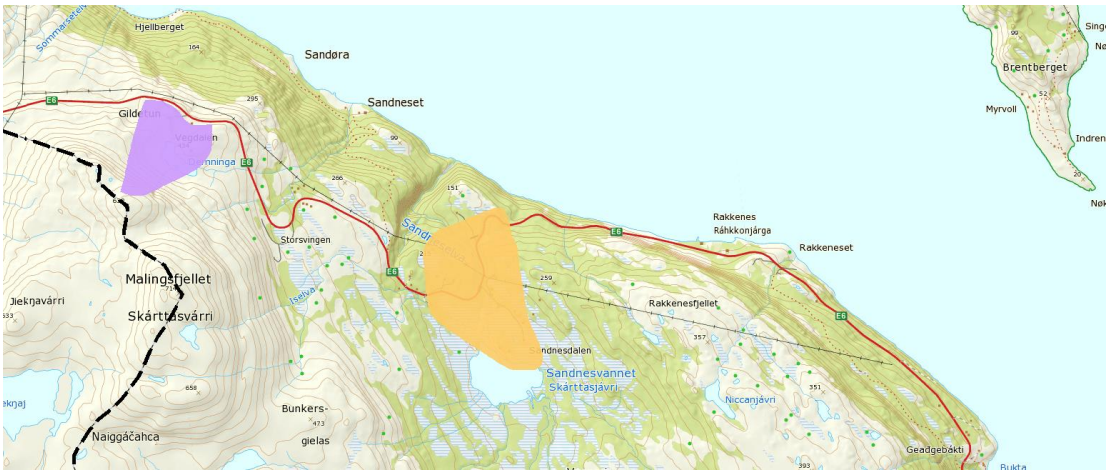

Figur 11) Kartutsnitt over avsatt område til fritidsbebyggelse i Sandnesdalen og næringsareal ved Gildetun.

Med tanke på områdets beskaffenhet og den utviklingen som nå skjer innenfor turisme, tilsier at det må påregnes økt aktivitet i de høyereliggende delene av planområdet i framtida.

På Rakkenes har Marine Harvest et landanlegg med kai, lager, parkering m.m. Det ligger også et oppdrettsanlegg like utfor land på Rakkenes og ett i Karvik. Det er spredt bebyggelse med småbruk, bolighus og fritidsboliger langs E6 fra Rakkenes til Karvik.

I influensområdet i sørøst, Sørstraumen, ligger det flere boliger og fritidsboliger, og her er det også nærbutikk, bobilparkering, fisketurisme og næringshage.

Friluftsliv

Kvænangsfjellet er et friluftsområde som er mye brukt hele året. På vinteren/våren brukes området til skiutfart, isfiske og hundekjøring. På sommerstid til fjellvandring, og på høsten og tidlig på vinteren til jakt (småvilt og elg) og hundekjøring. Utfarten går ofte i retning Store Naika og rundt Skárttašvárri og ned mot Storsvingen og Sandnesdalen. I 2016 inngår turene til Store Naika og Nuovasgáisá i Nord-Troms friluftsråds turkassetrim Ut i NORD.

Generelt er området et åpent og stort sett lettgått terreng med et storslått landskap og flott utsikt. På sørsiden av vegen er det stort sett lettgått terreng for skiløping og turgåing, med et storslått landskap og flott utsikt. Mens på nordsiden er Kvænangstindan som består av spisse topper og bratte fjellsider.

Oksfjordvannet er et veldig populært område hele året for både lokale og tilreisende. Det er en god del hytter og fritidshus i Oksfjord og det er en godt besøkt campingplass her. På vinteren arrangeres det årlig isfiskekonkurranse på Oksfjordvannet. Startpunktet på snøskuterløypa som går fra Oksfjord til Kautokeino finner man også her. På sommeren er vannet godt egnet til padling eller stangfiske fra båt. Oksfjord vassdraget er et av landets beste sjørøyevassdrag. Ved utløpet til fjorden er det også populært å fiske etter blant annet sjøørret.

De to mest brukte utfartsparkeringene er parkeringslomma som ligger mellom kommunegrensen og parkeringen ved Storsvingen. Den store parkeringen på Reisasiden og parkeringen ved brua over Sandneselva er nest mest brukt for utfart. Nordlysutfarten er stadig økende og bruker alle lommer som er på og i nærheten av toppen.

I begge kommunene er det gjennomført friluftsområdekartlegging. Denne ble ferdiggodkjent i Kvænangen kommune i 2012, mens kartleggingen ikke er endelig vedtatt i Nordreisa kommune.

Kartleggingene viser at det i Nordreisa er fire ulike friluftslivsområder som grenser inntil planområdet; 7 Oksfjordvannet, 8 Oksfjorden, 9 Váddás og 48 Jiednejavri/Isvatnet. Område 8 og 9 er vurdert til å være viktige områder for friluftslivet, mens område 7 og 48 er vurdert å være et svært viktig område for friluftslivet. Område 7 og 48 er utfartsområder, mens de to andre områdene er store turområder uten tilrettelegging.

I Kvænangen berøres tre områder; 5 Kvænangsfjellet og indre Kvænangen, 6 Meiland-Valan og 7 Kvænangstindene. Område 5 og 6 er vurdert å være et svært viktig område for friluftslivet i Kvænangen, mens område 7 er et registrert friluftsområde. Område 5 er definert som et markaområde, område 6 strandsone og område 7 er i kategorien store turområder uten tilrettelegging. Kartleggingene er relativt grove, men viser hovedtrekkene i områdebruken. Særlig i høyereliggende områder (fra Sandnesdalen og over til «flyplassen») berører planområdet svært viktige friluftsområder.

Vegen over Kvænangsfjellet er en av få plasser i regionen der det er mulig å kjøre bil opp på snaufjellet. Kvænangsfjellet er derfor et viktig utgangspunkt for turer både for lokalbefolkning og for tilreisende hele året.

Turisme

Turismen i regionen har de siste årene økt og blitt en helårsturisme. Regionen er preget av tre stammers møte, norsk, samisk og kvensk, og av kontraster. Lys og mørke, kulde og

varme. *Der kontraster former folk* er slagordet for Nord-Troms. Vinteren er mørk med en to måneders mørketid der man ikke ser sola i det hele tatt, mens forholdene for å se nordlys er gode. Sommeren er lys, døgnet rundt, med midnattssol fra slutten av mai til slutten av juli.

Kvænangsfjellet er et kjent landemerke for de som ferdes langs vegen, både lokale og turister. Fra fjellkanten ved Gildetun er det en spektakulær utsikt over det unike fjell- og fjordlandskapet i Kvænangen, mot Jøkelfjordbreen/Øksfjordjøkelen og videre mot Finnmark. Stedet er mye besøkt av turister, særlig i sommerhalvåret. De seinere årene har også nordlysturismen og annen vinterturisme økt betydelig, og er fortsatt økende. Kvænangsfjellet er en optimal lokalitet for å observere nordlyset. Fra toppen har man en vid horisont mot nord med lite lysforurensning.

Serverings og overnattingsstedet Gildetun ble etablert på toppen av fjellovergangen på 60-tallet. Anlegget er i dag bare åpent i sommerhalvåret, og har særlig spesialisert seg på å ta imot turistbusser. Det er også mange andre veifarende som stopper der. Kommunen ønsker å få til en satsning på helårsdrift i tilknytning til Gildetun.

Reinbeitedistriktet har i dag salgsboder i tilknytting til Gildetun. På 80-tallet hadde de sommerboplass ved Storsvingen, og hadde da sine salgsboder der. Det vil være naturlig å flytte noe av denne aktiviteten ned mot Storsvingen igjen når tunnelen i Malingsfjellet etableres. Det vil da være av verdi å ta vare på gammene og andre elementer som ivaretar historikken i området.

Området benyttes i dag mye til friluftsliv, og det er potensiale for utvikling av ytterligere naturbasert reiseliv i området på helårsbasis.

Naturmangfold

Beskrivelse av planområdet – naturmangfold

Fra Oksfjordhamn lengst vest i planområdet, til Rakkenes lengst øst i planområdet, er økosystemene i hovedtrekk skog, ferskvann, fjell, kulturlandskap og noe våtmark. I og ved planområdet er det menneskelige inngrep som dagens E6, hus, hytter og kraftlinjer. Området er også brukt til reindrift og friluftsliv. Det er utført registreringer av naturtyper, vegetasjon, fauna og akvatisk fauna. Alle karplanter, lav, sopp og moser som ble registrert under feltarbeid er betegnet som livskraftige (LC). For fauna er det registrert arter med rødlistestatus nær truet (NT) og sjeldnere.

Store deler av området tilhører Oksfjordvassdraget som er varig vernet siden 1986. I formålet med vernet fremheves graden av urørthet, og områdets betydning for bestander av anadrom laksefisk som sjørøye, sjøørret og laks, samt stasjonær røye og ørret. Vassdraget har en betydelig bestand av sjørøye som er spesielt viktig i forvaltningen av vassdraget.

Det er laget konsekvensutredning for naturmangfold (NINA 2016) for strekningen og foretatt ferskvannsbiologiske undersøkelser (Akvaplan Niva 2016 og NINA 2015). Her følger utdrag fra rapportene.

Delstrekning 1. Oksfjordhamn – Tverrelva

Området fra Oksfjordhamn til Suselva er preget av en mosaikk av skogspartier påvirket av lang tid med plukkhogst, myrer, plantefelt og beitemark. Videre østover er det beite- og hogstpåvirket skog og myr ovenfor innmark. Her er også en stedvis frodig storbregne-høgstaudebjørkeskog, samt berg- og kildeutspring. Deler av Mettevollia består av naturtypen gråor-heggeskog, med artsrik flora, potensiale for sjeldnere arter og et rikt fugleliv. Av fauna med rødlistestatus fra nær truet (NT) og sjeldnere finnes registreringer av jaktfalk (NT), fiskemåse (NT), blåstrupe (NT), strandsnipe (NT), taksvale (NT), lirype (NT) og gaupe (EN) for dette området.

Fiskeelva er et viktig gyte og oppvekstområde for laks og anadrom ørret i Oksfjordvassdraget, og elva har stor verdi for fritidsfiske. Elva vurderes til å ha stor verdi med tanke på produksjon av fisk. Det er ikke knyttet spesielle verdier til akvatiske invertebrater (bunndyr) i elva. Verdiene knyttet til bunndyr og fisk har samlet fått en stor verdi. Suselva og Eideelva har liten verdi som gyte- og oppvekstområde for fisk. Det er ikke på noen av de undersøkte lokalitetene knyttet spesielle verdier til bunndyr og ingen rødlistede arter er påvist. Nedre del av Suselva og Eidelva benyttes av laks- og ørretunger til næringssøk i sommerhalvåret. Strandsonen i området fra Mettevoll og mot utløpet av vatnet består av fin - grov grus og mindre stein, og området er mye eksponert for bølger. Området vurderes til å være lite egnet som gyteområde for røye, men fisk benytter med stor sannsynlighet området til næringssøk.

Samlet har delstrekningen 1 Oksfjordhamn- Tverrelva middels verdi for naturmangfold.

Delstrekning 2. Tverrelva – Sandneselva

I området fra Tverrelva til er det nordboreal bjørkeskog og fjell. Fra Tverrelva til parkeringslomma kalt «Flyplassen» er det åpen beitepreget bjørkeskog med mye dødved og gresseng. Her er det også bekkefar som danner dels dype skjæringer. Den kalkrike berggrunnen gir utslag i kalkkrevende arter. Videre østover fra «Flyplassen» mot Malingsfjellet øker innslaget av myr. Dette området utgjør et samisk kulturlandskap med beiteskog. Beiteskog ansees som en nær truet (NT) naturtype. Området har fått verdi middels med en liten dragning mot liten verdi. Ved planlagt tunnelpåhugg på vestsiden av Malingsfjellet er det lavalpin lesidevegetasjon og flere mindre kildeutspring. Ved planlagt tunnelpåhugg på østsiden av Malingsfjellet er det rasmark med stedvis noe skog og busker. Av fauna er det registrert blåstrupe (NT), lirype (NT), strandsnipe (NT), hare (NT), gaupe (EN) og jerv (EN). Tverrelva renner ut i Eidelva. Eideelva har en svært tynn bestand av små ørret som har liten verdi for fritidsfiske. Elva benyttes også av lakseunger som beiteområde, men i liten grad. Elva vurderes til å ha liten verdi med tanke på produksjon av fisk. Det er heller ikke knyttet spesielle verdier til akvatiske invertebrater (bunndyr) på denne delen av elva. Verdiene knyttet til bunndyr og fisk har samlet fått en liten verdi.
Samlet har delstrekning 2 Tverrelva – Sandneselva middels verdi for naturmangfold.



Figur 12) Foto: Grasdominert beiteskog ved Nuovasmuotki (Foto: T. Sigurdsen).

Delstrekning 3. Sandneselva – Karvik

Mellom Sandneselva og Rakkenesfjellet dominerer nordboreal bjørkeskog, men noen nordsider er treløse og domineres av næringsfattig vegetasjon. Det er også noen myrer i dette området, både næringsfattige og svakt minerotrofe. Fra Rakkeneset til Karvika er det bergvegg med lite sigevannspåvirkning, mosaikk av storbregne- og småbregneskog samt tørrere skog med lyngvegetasjon. I Bukta er det ungskog av bjørk og skog med sterkt hogstpreg, samt mosedekt ur og sva/berg med lavdekke. Videre til Karvik er det i hovedsak ungskog av bjørk. Av fauna er det bla registrert ærfugl (NT), havelle (NT), strandsnipe (NT), og gaupe (EN).

Sandneselva har en tynn bestand av ørret som har liten verdi for fritidsfiske. Fisken har mest trolig sitt opphav fra Sandnesvatn. Elva vurderes til å ha liten verdi med tanke på produksjon av fisk. Det er heller ikke knyttet spesielle verdier til akvatiske invertebrater (bunndyr) på denne delen av elva. Verdiene knyttet til bunndyr og fisk i planområdet har samlet fått en liten verdi.

Samlet har delstrekning 3 Sandneselva – Karvik litt over liten verdi for naturmangfold.

Kulturmiljø

Eksisterende miljø.

Kulturminner er i Lov om kulturminner av 1978 (heretter «kulturminneloven») definert som alle spor etter menneskelig virksomhet i vårt fysiske miljø, herunder lokaliteter det knytter seg historiske hendelser, tro eller tradisjon til. Begrepet kulturmiljøer er definert som områder hvor kulturminner inngår som en del av en større enhet eller sammenheng. Kulturlandskap er landskap som er betydelig preget av menneskelig bruk og virksomhet.

Automatisk fredete kulturminner og nyere tids kulturminner er presentert sammen, med det tilhørende kulturmiljøet (KM) som en samlende faktor. I det følgende vil kulturminner og kulturmiljø omhandles som fysiske objekter og strukturer.

Kunnskapsgrunnlag, datakilder

Oversikt over kjente lokaliteter med automatisk fredete kulturminner i nærhet til planforslaget i Kvænangen og Nordreisa kommuner er bl.a. innhentet gjennom Askeladden, Riksantikvarens database over kulturminner. Oversikt over vernet eller verneverdig bebyggelse er innhentet gjennom Sefrak-registeret. SEFRAK (Sekretariatet For Registrering Av faste Kulturminner) er et landsdekkende register over eldre bygninger og andre kulturminner.

Litteratur har blitt gjennomgått for ytterligere kunnskapsinnhenting om krigsminner og lokal tradisjon. Kulturminneforvaltningen ved Troms fylkeskommune og Sametinget foretok sommeren 2016 registreringer av kulturminner innenfor tiltakets influensområde.

Beskrivelse av kjente kulturmiljøer

Registrerte områder med særskilt verdi for kulturmiljø er her kalt kulturmiljøer og gitt et særskilt kulturmiljønummer (KM). Beskrivelse av kulturmiljøene inkluderer også ID-nummer kulturminnene har fått tildelt i Riksantikvarens kulturminnedatabase, «Askeladden».
Det er kjent 6 kulturmiljøer i nærhet til planforslaget. Ved å ta hensyn til kulturminnene i anleggsfasen kan direkte konflikter med noen av kulturmiljøene sannsynligvis unngås.

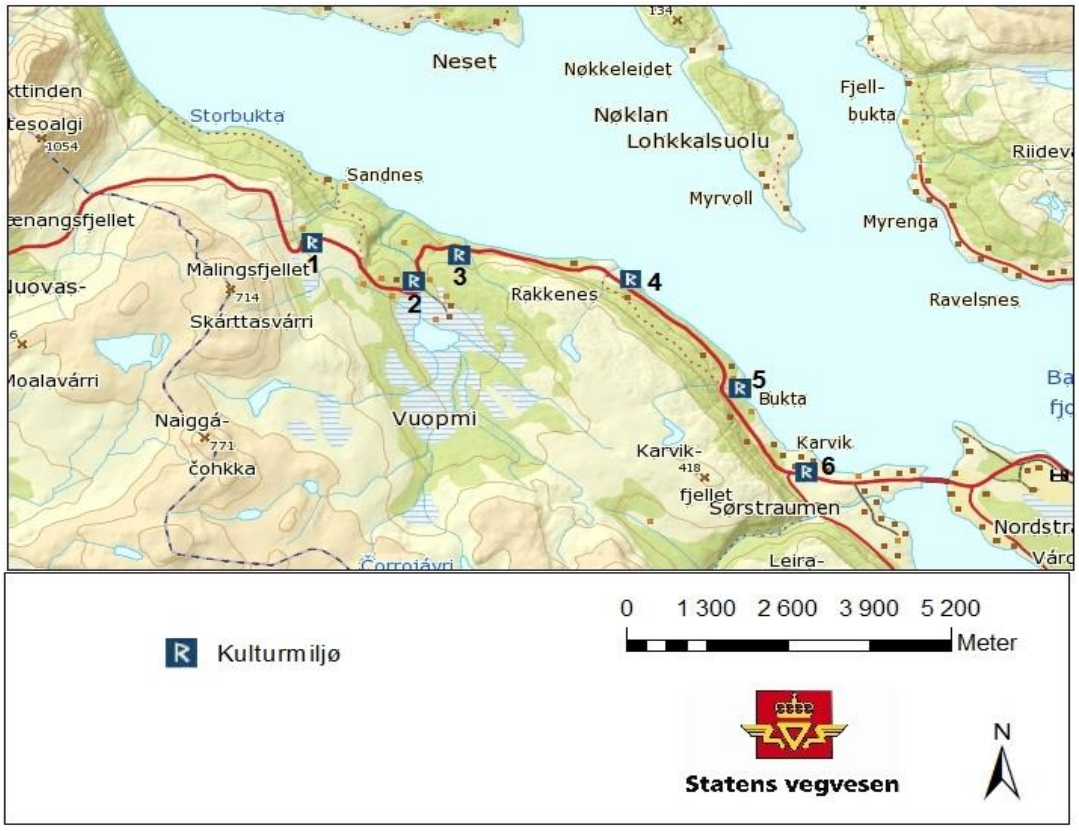

Figur 13) Kartutsnitt over kjente kulturmiljøer i nærheten til planforslaget for E6 Kvænangsfjellet.

Kulturmiljø (KM)	Beskrivelse	Verdi
1. Storsvingen	Kulturmiljø bestående samiske kulturminner fra nyere tid. Tidligere sommerleir for reindriftssamer med vinterbeite i Kautokeino. Deler av kulturmiljøet har betydelig kulturhistorisk verdi.	Middels til stor
2. Storskogen	To hustufter fra nyere tid.	Liten
3. Klokkarsvingen	En hustuft fra nyere tid.	Liten
4. Rakkenes	Fire hustufter knyttet til samisk gårdsbosetning.	Middels
5. Bukta	Kulturmiljø bestående av en lokalitet fra steinalder og to samiske tufter.	Middels
6. Karvik	Gravhaug fra jernalder.	Stor

Figur 14) Tabell: Oversikt over kulturmiljøene i nærhet til planforslaget for E6 Kvænangsfjellet. For nærmere beskrivelse av lokaliteter innenfor hvert kulturmiljø vises til deltemarapporten.

Naturressurser

Skogbruk og havbruk

Kommunene har opplyst at området har marginale skogbruksressurser. Det finnes en del trær/skog langs eksisterende europaveg, men av varierende utforming, størrelser og sammenheng. Det antas at det tas ut skog her, men hovedsakelig til privat bruk.

Det er registrert havbruks- eller fiskeriressurser i nærheten av planlagt vegtrasé. Det ligger et oppdrettsanlegg ved Rakkenes som er i drift i dag. Det forekommer aktive og passive fiskeplasser i området.

Reindrift

Reinbeitedistrikt 35 Fávrrosorda er et av de største reinbeitedistriktene i Vest-Finnmark. Sommerdistriktet utgjør 1253 km2. Distriktet har vår/høst og vinterbeiter som inngår i distrikt 30 A Oarjabealli (Vestre sone). Distriktet har pr. 1.4.2015 totalt 12 siidaandeler med i alt 79 personer og 6321 rein i vårflokk. Fastsatt høyeste reintall er 6400 (Landbruksdirektoratet 2016). Hanndyrene føres i to flokker hver for seg til Nouvas (halvøya mellom Reisafjorden og Badderfjorden) og fjellene nordøst om Storslett. Vårflyttinga foregår i april/mai og de er fremme på Kvænangsfjellet i midten av mai. Kalvingsområdene er øverst i Navitdalen. Etter at det begynner å bli grønt til fjells og varmen kommer, trekker flokken høyere opp i terrenget og beiter på og rundt Kvænangsfjellet. Her blir den inntil det begynner å bli kjøligere.

Grunnforhold

Kvartærgeologisk kart fra NGU (geo.ngu.no/kart/losmasse) angir morene varierende mellom tynn, tykk og randmorene på store deler av strekningen fra Oksfjordhamn til Karvik. Stedvis er det angitt «bart fjell, stedvis tynt dekke», forvitringsmateriale, tynt torv-/humusdekke og skredmateriale. Dette gjelder i hovedsak strekningen øst for Malingsfjellet.

Der planlagt trasé ligger under marin grense er det også angitt marin strandavsetning, tynn hav-/strandavsetning, elveavsetning og breelvavsetning. Dette gjelder på strekningen fra krysset i Oksfjordhamn til Elvestad vest for Mettevolltunnelen og i øst på Rakkeneset og fra Bukta til Karvik.

Delstrekning 1 fra Oksfjordhamn til Tverrelva er preget av relativt store dybder til berg, spesielt i vestre del. Løsmassene består i hovedsak av et topplag over en svært fast bunnmorene. Topplaget varierer mellom noe løsere lagret morene, silt og sand, og leire med ulikt innhold av silt og sand. Leira er i hovedsak middels fast, med en skjærstyrke fra konusforsøk og enaksial trykkforsøk mellom 30-60 kPa. Den omrørte skjærstyrken fra konusforsøk varierer mellom prøvehull og dybde, men er generelt mellom 4,5-6,6 kPa eller svært stor for et par dybder. I to hull er det påtruffet siltig, sandig leire med omrørt skjærstyrke mindre enn 2 kPa på om lag 2,5 meters dybde.

Delstrekning 2 fra Tverrelva til Sandneselva ligger i høyfjellslandskap med små løsmassedybder, i hovedsak mindre enn 6 meter. Massene består av et tynt torvlag over løst lagret morene. Systematisk prøvetakning langs strekningen angir variasjon fra siltig sandig materiale til sandig grusig materiale. Overgangen til berg er stedvis utydelig på sonderingene og skyldes en svært forvitret dagsone på berget. Dette gjelder spesielt vest for Kvænangsfjelltunnelen.

Øst for Kvænangsfjelltunnelen krysser ny veg et par myrområder. Myrtykkelsen er sondert til å være relativt liten, mindre enn 1,5 meter, i de aktuelle sonderingene. Løsmassetykkelsen er større like vest for Sandneselva hvor det er en fast randmorene med påvist løsmassetykkelse opp mot 18 meter.

Delstrekning 3 fra Sandneselava til Karvik: Det er ikke utført grunnundersøkelser på strekningen Rakkenes – Karvik. Fra flyfoto og kartgrunnlag er det tydelig at store deler av delstrekning 3 består av berg i dagen med bratte skrenter i ulike nivå ned mot havet.

Geologi

Berggrunnsgeologien i området er preget av skyvedekker og magmatiske bergarter. Det er i hovedsak registrert gneis, fyllitt, meta-sandstein, gabbro og ulike glimmerholdige skifere innenfor planområdet. Bergartene varierer i oppsprekkingsgrad. Generelt er skiferbergartene preget av dagforvitring og har en lav til moderat bergmassekvalitet i nært bergoverflaten. Gneisen og metasandsteinen er generelt massive med god bergmassekvalitet. Det forventes generelt massivt berg i dypet.

Det er generelt liten løsmassemektighet i områdene hvor det planlegges tunneler og bergskjæringer. Løsmassene består i hovedsak av sandig og siltig morene.

Det finnes enkelte hytter i østre del av reguleringsområdet som må tas hensyn til med tanke på vibrasjoner ved sprengnings- og anleggsarbeider iht. NS 8141:2001.

Skred

Hovedproblematikken for E6 Kvænangsfjellet er ulike former for drivsnø og skred.

Generelt om skredfaresoner

Kartet under viser aktsomhetssoner og utløp for skred beregnet for bebyggelse, der 1000-årsskred er et sikringsnivå for bebodde hus etter plan- og bygningsloven. For veg er det et lavere sikringsnivå og mindre utløps-soner for skred, og de neste sider vil beskrive dette nærmere. Ved bygging innenfor områder som kan være skredutsatte skal reell skredfare utredes i henhold til krava i byggeteknisk forskrift.

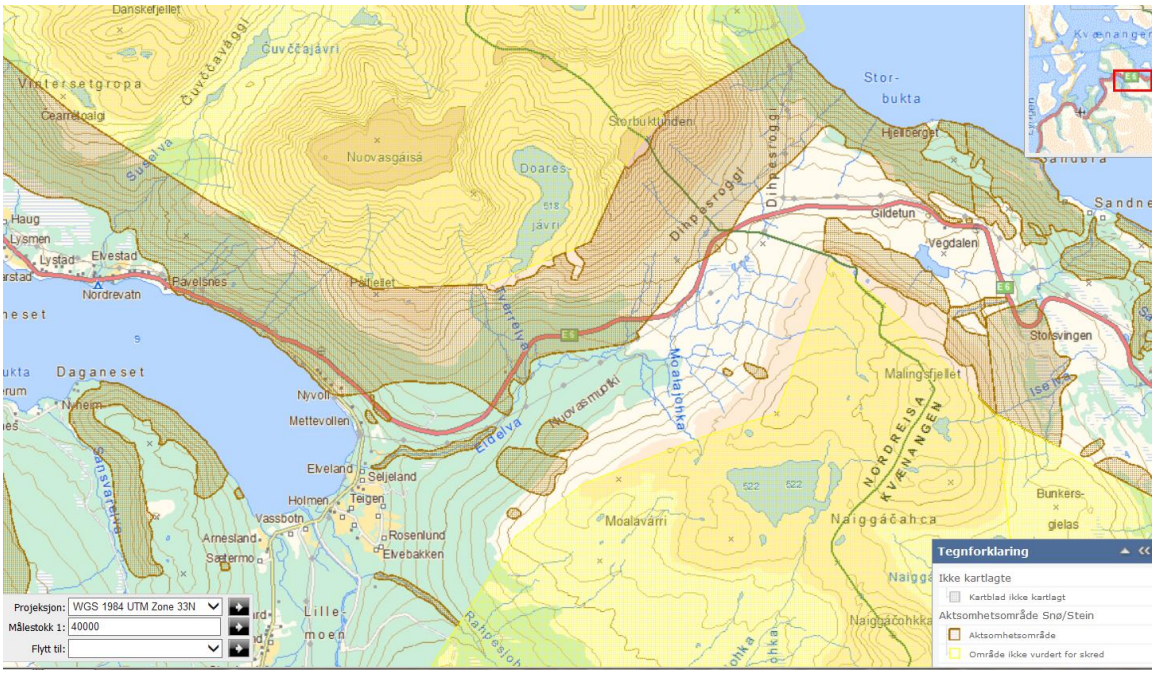

Figur 15) NGIs aktsomhetskart snøskred/steinskred, løsne- og utløpsområder (Fra skredatlas/www.skrednett.no)

Trafikkmengde ÅDT (års døgntrafikk) er i 2013 er 570, og framskrevet 20-års ÅDT er 750 i 2040. Siden E6 er en viktig riksveg uten akseptabel omkjøringsmulighet, bør grønt akseptabelt nivå i ÅDT-gruppe C: 500-1500 brukes.

Sikringsnivå – aksept for skred på veg:

For å vurdere sikringsnivået mot skred på veg bruker Statens vegvesen retningslinjer datert 08.05.2014 (Ref. 2013/038896-023).

Etter de nye akseptkriteriene bør E6 Kvænangsfjellet sikres mot 50 til 100-årsskred i Mettevollia og over Kvænangsfjellet.

Skredfare og sikring:

Mettevollia er strekningen fra Oksfjordvatn ved Skogstad og oppover bakken mot Kvænangsfjellet. Denne strekningen på ca. 2,1 km er utsatt for snøskred i flere skredløp. I tillegg er det også mulighet for sørpeskred og flomskred ned Steinelva.

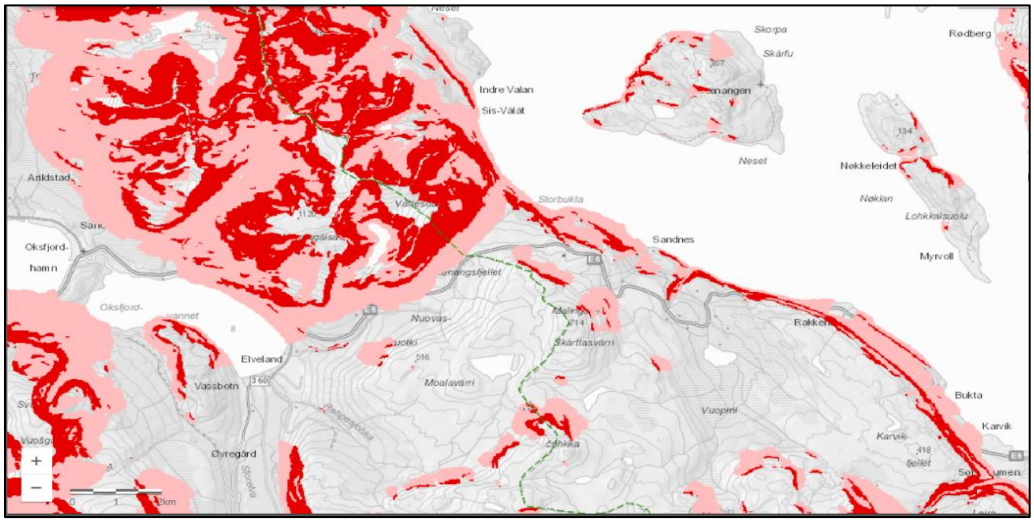

Figur 16) Kartutsnitt over hele strekningen fra Oksfjordhamn til Karvik: Aktsomhetskart snøskred (skrednett.no). Rødt område viser løsneområder for snøskred. Rosa områder er utløpsområder for snøskred.

Feltkartlegging av skredskadet skog under tregrensen i lia over E6 viser tydelig tidligere skredbaner. I tillegg gir historiske skredregistreringer i NVDB (Vegdatabanken) og intervju/befaringer med lokalkjente brøytere og driftspersonell, godt grunnlag for å skredvurdering av området. Terrenganalyse på kart der aktuelle helninger over 30 grader viser også potensielle løsneområder for snøskred. Figur 17 viser en sammenstilling av tilgjengelig informasjon.

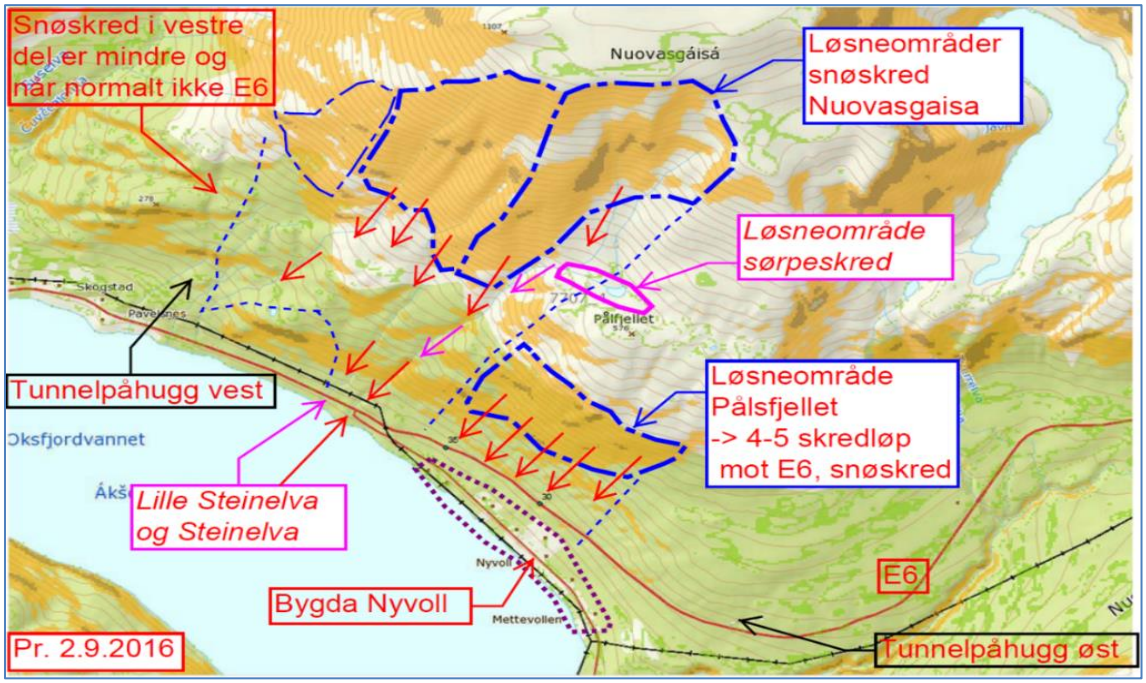

Figur 17) Kartutsnitt med skredområder i Mettevollia:
Gul farge = terrenghelning 30-45 grader, aktuelle løsneområder for større snøskred.
Grå-gul farge = terrenghelning 45-60 grader, mulige løsneområder for hyppige mindre løssnøskred

I de øvre løsneområdene ca. 500 – 1050 moh i fjellet Nuovasgáisá (topp-punkt 1120 moh) kan større flakskred løsne. Her er flere store og mindre skålformasjoner som samler snø.

Tørre flakskred kan får utløp langs elvedalen til Steinelva og helt ned til E6 ved vegkryss fylkesveg 360 mot Nyvoll, som vist på kartet over (figur 17). Figur 18 viser også området sett fra helikopter.



Figur 18) Foto: Snøskredområder ned mot Mettevoll-lia og bygda Nyvoll, sett fra luften (Foto O.A. Helgaas 04.2013).

Ett lavere løsneområde ligger i øvre del av lia oppunder Pålfjellet, 576 moh. Der kan hyppigere skred passere over i E6 i mange (4-5) smale skredløp. Kartlegging av skredskadet skog viser tydelig skredområdene. Dette gjør at skredoverbygg må dekke hele strekningen for å sikre området på best mulig måte. Det sidebratte terrenget gjør at dette alternativet vil bli kostbart å gjennomføre. Anbefalt løsning for skredsikring av E6 i Mettevollia blir dermed (som i regional skredsikringsplan 2012) å bygge tunneler forbi det skredutsatte området. Lengde på tunneler er foreløpig anslått til ca. 3 km.



Figur 19) Foto: Snøskredområder under Pålfjellet mot E6 i Mettevoll-lia, fra luften (Foto O.A. Helgaas 04.2013).

Sørpeskred kan også løsne fra det slake terrenget nord for (bak) toppen av Pålfjellet 576 moh, med skredutløp ned elvedalen til Steinelva som krysser E6 rett ved kryss til fylkesveg 360 til Nyvoll. Også flomskred kan løsne tilsvarende her.

7. Beskrivelse av forslag til detaljregulering

Planlagt arealbruk

Reguleringsformål og løsninger:
Hele området reguleres til følgende formål, jfr. plan- og bygningsloven § 12-5: Eierform: o_= offentlig formål For delstrekning 1 og 3 reguleres følgende formål, jfr. plan- og bygningsloven § 12-5: Framtidig samferdselsanlegg og teknisk infrastruktur (veger og tunneler).

Samferdselsanlegg og teknisk infrastruktur (PBL § 12-5 nr.2)

- Kjøreveg (o_SV og o_SKV)
- Annen veggrunn – tekniske anlegg (o_SVT)
- Parkering/ utfartsparkering (f_SPA og o_SPA)

LNFR er areal for landbruks, natur og friluftsformål samt reindrift (PBL § 12-5 nr. 5)

Bruk og vern av sjø og vassdrag (PBL § 12-5 nr. 6)

- Naturområde i sjø og vassdrag (V)

Hensynssoner (PBL § 12-6)

- Hensynssone, bevaring naturmiljø (H560)
- Hensynssone, bevaring kulturmiljø (H570)
- Faresone høyspenningsanlegg(H370)
- Detaljeringssone (910)

Områdebestemmelser (PBL § 12-7 nr.1)

- Midlertidig anleggs- og riggområde #

Tekniske forutsetninger

Statens vegvesen, Håndbok N100 «Veg- og gateutforming», legges til grunn for utforming av vegen.

Kryss/tilkoblinger
Dagens veg for delstrekning 1 tilkobles ny veg ved kryss i ca. profil 800, og dagens kryss ved Oksfjordhamn strammes opp.
For delstrekning 2 tilkobles dagens veg til ny veg ved Storsvingan ved østre tunnelåpning.
For delstrekning 3 tilkobles dagens veg til ny veg på Rakkeneset. I tillegg oppgraderes krysset i Karvik.

Vannforsyningsanlegg

På strekninger der eksisterende vannforsyning blir berørt, vil alternativ vannforsyning bli avklart ved utarbeidelse av konkurransegrunnlaget/videre prosjektering. Valg av løsning, kostnader og ansvarsforhold blir nærmere avklart gjennom avtaler med de berørte parter. Øvrig vannforsyning skal kartlegges, og tiltak skal vurderes dersom brønner og vannledninger kommer i konflikt med omlegging av vegen.

Elektro

Delstrekning 1: Oksfjordhamn–Tverrelva

Det må vurderes nytt belysningsanlegg for krysset til fv.359 og for nytt kryss (profil ca. 850) som etableres i forbindelse med tilknytning til eksisterende E6. Mellom kryssene må det også vurderes belysning.
Eksisterende veglysanlegg fra kysset ved fv.359 og frem til der samleveg kommer inn på eksisterende E6 (profil ca. 850) vil bli demontert. Videre nordover mot Pavelneset beholdes veglysanlegget slik det står i dag, omlegging av ny strømtilførsel og telenett må påregnes for anlegget som beholdes. Videre avklaringer med kabeletater og kommune tas i byggeplanen.

Delstrekning 2 Tverrelva–Sandneselva

Ved rasteplassen må det vurderes belysning rundt bord, oppstillingsplasser og toalett. Fremlegging av strøm til eventuell toalettbygg avklares i byggeplanen.

Delstrekning 3 Sandneselva–Karvik

Eksisterende veglysanlegg sør for bukta må vurderes flyttes mot ny veg. Her er det viktig at den optiske ledningen ivaretas slik at trafikantene oppfatter vegens videre forløp, spesielt i mørket. Veglysanlegget mot Karvik vil i utgangspunktet bli stående, men det må påregnes å flytte mastene dersom dem havner innenfor sikkerhetssonen. Videre avklaringer tas i neste planfase.
For alle delstrekningene der nytt belysningsanlegg etableres vil det bli utarbeidet belysningsplaner iht. håndbok N100 og V124.

Andre elektrotekniske anlegg

Tunneler gjennom Malingsfjellet, Mettevollia og Rakkenes

Samtlige tunneler utrustes med elektriske installasjoner og sikkerhetsutrustning i henhold til gjeldende håndbøker. Tekniske bygg etableres inne i tunnelene. Utvendige installasjoner blir nødkiosk på motsatt side av tunnelen, samt kombinert nødkiosk/radiosentralbygg samt antennemast ca. 15m høyde på motsatt side. Høyspent fra kraftselskapet må føres frem til teknisk rom inne i tunneler. I tillegg må det føres frem kabel for tele/datalinjer.

Bruer

Ny Skjutselva bru (Suselva)

Ny bru vil bli bygd i henhold til enhver tid gjeldende standard. Brua vil bli fundamentert godt inne på land på hver side av elvestrengen. Endelig valg av konstruksjonstype gjøres på neste plannivå. Brua inngår på delstrekning 1. Lengde ca 100–140m.

Ny Sandeselv bru

Ny bru vil bli bygd i henhold til enhver tid gjeldende standard. Brua vil bli fundamentert godt inne på land på hver side av elva. Endelig valg av konstruksjonstype vil bli gjort på neste plannivå. Eksisterende bru vil bli revet. Brua inngår på delstrekning 2 og vil bli tilpasset mot eksisterende veg. Lengde på ny bru vil være 30-40m.
Eksisterende bru nr.: 19 - 1204 Mettevoll-Tverrelv vil først bli revet når arbeidet med delstrekning 3 begynner.

Veg

På hele strekningen planlegges vegen nå med dimensjoneringsklasse H3 som brukes på nasjonale hovedveger i Norge med ÅDT < 4000 og fartsgrense 90 km/t.

Dimensjoneringsklasse E6	H3
Fartsgrense	90 km /t
Minste tillatte horisontalkurveradius	450 m
Maks stigning	6 %
Dimensjonerende trafikk (ÅDT) + år 2040	800
Vegbredde (kjørefelt + skulder)	8,5 m

Figur 20) Tabell

Forhold som påvirker fremtidig drift og vedlikehold (DV) skal ivaretas på en slik måte at de fremtidige DV-kostnader holdes lavest mulig.

Fravik fra vegnormal

Vegstrekningen skal oppfylle de nasjonale kravene til veg utforming. Det vil bli søkt om fravik fra Vegnormal 200 «Vegbygging» og 500 «Vegtunneler» med følgende tema.

- Det må søkes fravik fra bør-kravet om konstant kurve i 2/3-stoppsiktlengde for begge påhugg på linje 23322.
- Krysset i Storsvingan profil 6080 må søkes fravik om fordi krysset ligger i kurve mindre enn R=700m. Dagens veg fra Gildetun og vestover blir stengt permanent, mens vegen fra Gildetun og ned mot Storsvingan/krysset blir åpen sommerstid.
- Fravik fra tverrfall 6% i kurven ved krysset i Storsvingan. Tverrfallet er på 8%.

Nærmere beskrivelse av planstrekningen

Strekningen er på til sammen ca. 24,3 km og består av ca. 8,3 km tunneler og ca. 16 km ny veg. På delstrekning 1 er Mettevolltunnelen ca. 2,9 km, på delstrekning 2 er Kvænangsfjelltunnelen ca. 3,4 km lang, og på delstrekning 3 er Rakkenestunnelen ca. 2 km lang. Tunnelene bygges med tunnel profil T10,5 (bredde 10,5m) men i klasse B.

Stikkrenner

Alle stikkrennene (nåværende og nye) vil bli tatt hensyn til og dimensjonert i neste planfase.

8. Virkninger av planforslaget – arealbruk og løsninger

Framkommelighet

Ved å bygge tunneler på de mest utsatte strekningene vil man sikre en trygg og framkommelig veg, hele året. En oppgradering til H3 standard vil være positivt for fremkommeligheten for tungtrafikken vinterstid.

Samfunnsmessige forhold

Det å komme seg fram over fjellet hele året vil medføre at både næringsliv og viktige samfunnsinteresser blir bedre ivaretatt. Det være seg fisketransport, det å komme seg til lege eller kunne foreta planlagt reise.
Kostnader til drift og vedlikehold etter at ny veg er bygd vil reduseres. Særlig gjelder dette vinterdrift av strekningen.

Avlastet veg og forslag til bruk av «Gammel E6»

Verdien som vegen over Kvænangsfjellet har for friluftsliv og turisme tilsier at det er viktig å videreføre denne adkomsten i framtida både i et folkehelseperspektiv og av hensyn til framtidig næringsutvikling. Potensialet som ligger i turismen trekkes fram som et moment som utbygging av ny E6 over Kvænangsfjellet bør ta særlig hensyn til. Den gamle veitraseen vil også være viktig for beredskap og framkommelighet dersom tunnelene må stenges i forbindelse med ulykker eller vedlikehold. Omkjøringsmuligheten er lang og går via Finland, så det kan i gitte tilfeller være fordelaktig at mest mulig av den gamle traseen videreføres. Gamleveien kan også benyttes som samleveg og tilførsel fra dagens avkjørsler, og på aktuelle plasser kan den også benyttes som parkering.

«Gammel E6» vil være beredsskapsveg, samt gang- sykkelveg om sommeren. Når det gjelder syklister om vinteren en måtte bruke offentlige transportmidler da sykling i tunnelen er forbudt.

Rasteplass Storsvingen

Mål
Å etablere en trygg parkeringsplass for utfart og rast, og skape et attraktivt sted for hvile og opplevelse.

Utdrag fra Statens vegvesens arkitekturstrategi:
«Miljø- og energivennlige løsninger skal prege arkitekturen: Statens vegvesen skal bruke god arkitektonisk kvalitet som ett av virkemidlene for å skape helhetlige og framtidsrettede løsninger.

Statens vegvesen skal inspirere andre til god arkitektonisk kvalitet: Vi skal lage interne retningslinjer og veiledning som sikrer at relevant arkitekt- og landskapsarkitektkompetanse blir brukt på riktig tidspunkt i drifts- og utbyggingsprosjekt, og at ambisjonsnivå for arkitektonisk kvalitet blir fastsatt. Vi skal bruke god arkitektonisk kvalitet for å lage anlegg som er funksjonelle, drifts- og vedlikeholdsvennlige»

Formingsprinsipper

Rasteplassen skal ha en moderne og gjennomtenkt utforming. Materialbruk, formspråk og farger skal ha nært slektskap med de øvrige planlagte rasteplassene langs E6 mellom Nordnesfjellet i Kåfjord og Storvikeidet i Alta. Møbler og utstyr skal fremstå som bestandige og være av høy kvalitet, både i utforming og materialer. Det skal tilstrebes å bruke naturlige og holdbare materialer som f.eks. naturstein og tre.

Det skal etableres et toalettbygg sentralt på plassen som skal være helårsåpent. Bygget skal ha en utforming som er i tråd med øvrig formspråk og materialbruk på rasteplassen. Dersom modultoaletter tas i bruk, skal fasadene på disse bearbeides med tilsvarende krav til utforming. Det skal vurderes arkitektkompetanse i utforming av bygg.

Eksisterende terreng og vegetasjon skal betraktes som en sårbar kvalitet og ressurs. I utformingen av rasteplasser og utfartsparkeringer skal det legges vekt på bevaring av- og tilpasning til eksisterende forhold. Utforming, innhold og orientering skal ta hensyn til solforhold, utsikt mot nordlys, klimatiske forhold, visuell kontakt med fjorden og nærhet til naturlig terreng. I neste fase skal det utarbeides rigg- og marksikringsplan som viser hvilke arealer som kan berøres, og hvilke som ikke kan berøres.

Sitteplassene skal oppleves som attraktive og plasseres nær naturen og de ulike kvalitetene rasteplassen tilbyr. Det skal være ulike type sitteplasser, noen som er lett tilgjengelige fra bil og andre som ligger mer skjermet i terrenget. Det skal vurderes om enkelte av sitteplassene skal ha levegg- og/eller tak som skal gi le mot dominerende vindretning.

Det skal legges stor vekt på trafikksikkerhet. Det skal etableres et klart skille mellom veg og kjøretøy og oppholdsareal slik at oppholdsarealene oppleves som trygge. Størrelsen på rasteplassen tilpasses trafikkmengde og antatt bruk. Parkeringsplassen skal oppfylle funksjon både til utfart og trafikanter som ønsker å raste. Plassen skal utformes med et lett lesbart kjøre- og parkeringsmønster, som også vil fungere på vinteren.



Figur 21) Foto: Vedahaugane på fjellvegen mellom Lærdal og Aurland. Et tydelig, men nøkternt, arkitektonisk grep i samspill med terreng og eksisterende sårbar fjellvegetasjon. Foto: Roger Ellingsen, Statens vegvesen.

Naboer

I området der dagens E6 passerer Oksfjordhamn (i Nordreisa) foreligger det en avklart og dokumentert eiendomsgrense mellom offentlig veggrunn og privat eiendom, som ble merket i 1978. Før gjennomføring vil det vil det være aktuelt at Statens vegvesen får denne eiendomsgrensen oppmålt og lagt inn i matrikkelkartet.
Gjennomføring av planen vil berøre mange private eiendommer og grunnerverv vil komme i egen prosess før igangsetting av tiltaket.

Berørt bebyggelse
Gjennomføring av planen vil berøre bebyggelse. En garasje ved profil 7200 må rives og vegen kommer nærmere hytta som garasjen hører til.

Avkjørsler og andre naboforhold
Avkjørsler til eiendommer vil bli tilpasset ny veg. Avkjørsler blir regulert som privat kjøreveg (SKV) og/eller med avkjørselsymbol. Stengte avkjørsler vises med stengesymbol på plankartet.

Berørt bebyggelse og innløsning av bebyggelse
Gjennomføring av planen vil berøre bebyggelse. En garasje ved profil 7200 må rives og det er må vurderes om hytte tilhørende garasjen skal innløses.

Avkjørsler og andre naboforhold

Avkjørsler til eiendommer vil bli tilpasset ny veg. Avkjørsler blir regulert som privat kjøreveg (SKV) og/eller med avkjørselsymbol. Stengte avkjørsler vises med stengesymbol på plankartet.

Byggegrenser

Byggegrense langs veg er ikke innarbeidet i planforslaget. Vegnormalens generelle krav på 50 meter byggegrense fra vegens midtlinje gjelder, dersom ikke annet er regulert i reguleringsplan. Byggegrensen ivaretar krav til vegsystemet og trafikken med hensyn til vedlikehold, drift, brøyting og sikkerhet. Det inkluderer også krav til fri sikt og arealbehov ved mulig vegutvidelsen.

Gang- og sykkeltrafikk

Eksisterende veg (E6) vil bli omklassifisert til sykkelveg og beredsskapsveg. Asfalt vil beholdes på strekningen. Nasjonal sykkelrute nr. 1 «Kystruta» går over Kvænangsfjellet og er populær om sommeren. Gang- sykkelvegen vil kun være tilgjengelig når det ikke er snø på vegen. Når det gjelder syklister om vinteren vil en måtte bruke offentlige transportmidler. Tunnelene vil bli skiltet med «sykling forbudt».

Landskap

Det er utarbeidet en konsekvensutredning for deltema landskapsbilde. Denne belyser alternativ 2 (tre tunneler) og 4 (lang tunnel). Her omtales kun alternativ 2. Vurderingene nedenfor er hentet fra sammendraget i konsekvensutredningen.

Omfangs- og konsekvensvurdering

Omfangsvurderingen er et uttrykk for påvirkning det aktuelle tiltaket har på det enkelte delområde sammenlignet med nullalternativet (dagens veg). Påvirkningen kan være positiv eller negativ. Omfanget vurderes ut fra en glidende skala fra stort negativt til stor positiv omfang. Et veganlegg vil påvirke et område gjennom direkte inngrep eller nærføring. Et tiltak vil endre det visuelle bildet av landskapet avhengig av tiltakets lokalisering og linjeføring, dimensjon, skala og utforming.

Alternativ 2 (tre tunneler).

Det som gir størst omfang i dette alternativet er der vegen går i nytt terreng, og der den foreslåtte linja gir store utslag i terrenget, både vertikalt og i utstrekning. Dette gjelder spesielt i område 5 og 6 der ny veg skaper nye fysiske og visuelle barrierer i skrint og sårbart høyfjellsterreng. Nærføringen til urørte naturområder er uheldig. I disse områdene mangler tiltakene forankring i landskapets former. Den nye vegen vil svekke kontrastene mellom fjellterreng og det omkringliggende landskapet. I de øvrige delområdene er vegen stort sett greit tilpasset terrenget, der den ikke er det, vil landskapet i stor grad kunne absorbere inngrepene over tid. Konsekvensen i de sårbare områdene er vurdert til middels til stor negativ (--/---), men belastningen totalt sett er vurdert til liten til middels negativ (-/--).

	Alternativ 2 (tre tunneler)			
Delområde	**Verdi**	**Omfang**	**Konsekvens**	**Kommentar**
1 Oksfjord – Fiskelvøra	Middels	Intet omfang	Ubetydelig (0)	Tiltaket er godt forankret i landskapet.
2 Fiskelva – Pavelneset	Middels	Lite negativt omfang	Liten negativ (-)	Uheldig oppdeling av landskapet.
3: Mettevollia	Middels	Intet til lite negativt	Ubetydelig til liten negativ (0/-)	Ny veg i urørt terreng, uheldig oppdeling av landskapet.
4: Nuovasmuotki – Eideelva	Middels	Lite negativt	Liten negativ (-)	Ny veg i parallell trasé skaper uheldig barrierevirkning og fragmentering.
5: Kvænangsfjellet – Malingsfjellet	Middels til stor verdi	Middels til stort negativt	Stor negativ (--)	Ny veg krysser dalføre på tvers, er arealkrevende i sårbart terreng. Barrierevirkning.
6: Storsvingen	Middels til stor verdi	Middels til stort negativt	Stor negativ (--)	Barrierevirkning av arealkrevende inngrep i sårbart terreng.
7: Sandneselva Delstrekning 2 Delstrekning 2 og 3	Middels	Lite til middels negativt Middels negativt	Middels negativ (--) Middels negativ (--)	Arealkrevende inngrep som totalt sett gir oppdeling og barrierevirkning
8: Sandnes/Forramoen Delstrekning 2 Delstrekning 2 og 3	Middels	Lite negativt Lite negativt	Liten negativ (-) Liten negativ (-)	Ny veg vil ha barrierevirkning, men absorberes i storskala landskap.
9: Klokkarsteinsvingen	Middels	Intet til lite negativt	Liten negativ (-)	Store utslag i bratt terreng, absorberes i storskala landskap.
10: Rakkeneset – Karvik	Middels	Lite til middels negativt	Liten til middels negativ (-/--)	Store inngrep på enkelte steder.
11: Karvik	Middels til liten verdi	Intet til lite negativt	Ubetydelig konsekvens (0)	Følger eksisterende trasé, små endringer fra dagens situasjon.
Samlet konsekvens			-/--	

Figur 22) Tabell

Reiseopplevelse

Alternativ med tre tunneler vil samlet sett gi en negativ reiseopplevelse sammenlignet med dagens situasjon. Dette skyldes etablering av de nevnte tunnelene, og at man dermed mister det kontinuerlige romforløpet man får ved å kjøre hele strekningen over Kvænangsfjellet, med de kontrastene og variasjonene denne vegen byr på. Likevel vil dagsonene gå gjennom områder med høy opplevelsesverdi, dette trekker noe opp.

Usikkerheter

I utredningen er det drøftet flere tema som kan påvirke konsekvensvurderingen. Den mest avgjørende usikkerheten er hvorvidt man ved hjelp av naturlig revegetering, og eventuelt tilsåing, vil lykkes med å integrere inngrepene som ligger over tregrensa. Dette er avhengig av en rekke faktorer i både planleggings- og utførelsesfasen. I vurderingen er det lagt opp til at man i sammenligningsåret kan si at man har lykkes blant annet med naturlig revegetering. Er metoden lite vellykket vil også dette påvirke omfanget av tiltaket.

Avbøtende tiltak og videre arbeid

Den skrinne vegetasjonen på fjellet skal behandles svært skånsomt. Naturlig revegetering skal være gjennomgående for berørte områder langs strekningen.
I utgangspunktet har landskapet en skala som gjør at det over tid kan absorbere tiltakene. Dette gjelder i områdene nedenfor tregrensa. Imidlertid er det likevel store inngrep også her. Derfor må man i videre detaljering finne gode terrengtilpasninger. For å sikre en best mulig landskapstilpasning må det være tilstrekkelig kompetanse på landskapsarkitektur. Det må arbeides videre med tiltakenes utforming og tilpasning til eksisterende terreng, både vegens sideterreng og tunnelportalene. Det samme gjelder utforming av permanente deponi og massetak. I utforming av rasteplass ved Storsvingan er det også nødvendig med landskapsarkitektkompetanse i prosjekterings- og byggefasen. Det skal vurderes om det også er nødvendig med arkitektkompetanse i utforming av toalettbygg. Se eget avsnitt med formingsprinsipper for rasteplassen.

I randsonen opp mot tregrensa og i høyfjellet der terrenget er sårbart og skrint, må planlegging og gjennomføring av naturlig revegetering og/eller tilsåing av berørte arealer utføres og kvalitetssikres av personer med ekspertkompetanse. En god strategi for gjennomføring av naturlig revegetering er helt avgjørende for det endelige resultatet.
Det legges til grunn at alt berørt terreng i hovedsak skal revegeteres naturlig, eventuelt ved hjelp av spesielt tilpassede lokale frøblandinger. På spesielt krevende steder kan landskapsarkitekt vurdere andre løsninger. På grunn av tidligere nevnte sårbare vegetasjon på høyfjellet, må det sikres ekspertkompetanse som har erfaring med vegetasjonsetablering i høyfjellet, både i prosjekterings- og byggefase. Kontraktsfestet «Grønn time» bør gjennomføres flere ganger i løpet av alle fasene.

Rigg- og marksikringsplan

Det skal utarbeides rigg- og marksikringsplan som en del av konkurransegrunnlaget. Rigg- og marksikringsplan skal utarbeides før bygge- og anleggsarbeidet settes i gang, jf. § 10 i bestemmelsene. En rigg- og marksikringsplan skal ligge til grunn for tilbakeføringen av områdene. For rekonstruksjon av landskapet skal det ligge til grunn en istandsettingsplan.

Landskapsplan (O-tegning)

Det skal utarbeides en landskapsplan som en del av konkurransegrunnlaget. Planen skal vise hvordan LNFR /annen veggrunn- teknisk anlegg/ grøntanlegg og grøntstruktur skal utformes.

Nærmiljø/friluftsliv/turisme

NÆRMILJØ

En moderne veg med bedre regularitet vil være positivt for nærmiljøet. Delstrekning 2 berører noe av fritidsbebyggelsen i Sandnesdalen negativt, mens andre får større avstand til vegen. Omlegging av veglinjen ved Oksfjordvannet vil redusere belastningen av støy og trafikk på bebyggelsen som i dag ligger langs E6 i dette området, kun en bolig/fritidsbolig vil få veien nærmere enn i dag. Samtidig vil naturinngrepene øke ved to nesten parallelle veier. Der ny vei avviker fra dagens veilinje vil den gamle veien fremdeles være synlig. Når vegen får bedre standard vil det medføre større hastighet og dermed mer veistøy i nærmiljøet der vegen går i dagen.

FRILUFTSLIV

Hensynet til friluftslivet ivaretas i stor grad i planen. Tilrettelagte utfartsparkeringer vil telle positivt. Fortsatt tilgang til høyfjellet for friluftslivet vil være viktig. Dette løses i stor grad gjennom den valgt løsningen med flere tuneller. På vårvinteren vil det også være viktig med muligheter for parkering høyere opp enn dagens «Flyplassen». I dag er det en mye brukt parkeringsplass cirka på kommunegrensa. «Flyplassen» brukes lite av friluftslivet til skigåing på vårvinteren og en parkeringsplass i dette området vil ikke være en fullgod erstatning for dagens tilbud.

TURISME

På Kvænangsfjellet er det et stort potensiale for økt turisme. De naturgitte forholdene og eksisterende turistanlegg tilsier at det kommer til å bli økt aktivitet innen turisme her. Dette vil foregå hele året.
En løsning med tre tuneller vil fortsatt gi tilgang til høyfjellet, men man må ta en avstikker for å komme helt opp og se utsikten fra toppen og besøke Gildetun. Slik veien går i dag fanges turister naturlig opp når de passerer. Det vil derfor være viktig med god skilting for ikke å redusere antall besøkende nevneverdig. For nordlysturismen vil det være viktig å ha tilgang til høyfjellet og områder med lite lysforurensning. Her vil fortsatt brøyting opp til Gildetun vinterstid være gunstig. Det vil også være gunstig for sikkerheten til turistene å lede dem vekk fra de små stoppelommene langs veien, der de fort kan bli mer opptatt av nordlyset enn av passerende kjøretøy.

Fremtidig drift av adkomstveg vil kunne medføre store kostnader for andre parter dersom Statens vegvesen ikke drifter vegen som en helårsveg. På den andre siden vil fraværet av gjennomgangstrafikk bidra til mer ro og stillhet og dermed større opplevelsesverdi. Det vil også gi større frihet til å utvikle området på en måte som tjener turismen når man i mindre grad trenger å ta hensyn til europavegen. Status på gamlevegen over toppen og eventuell stenging i perioder på vinteren vil være avgjørende for hvilke konsekvenser planen har for friluftsliv og turisme. Det er viktig at vegen utformes slik at det er teknisk mulig og sikkerhetsmessig forsvarlig å kunne ha vegen åpen opp til Gildetun hele året.

Naturmangfold

Det er samlet inn og sammenstilt informasjon om arter og naturtyper for planområdet. Det vises til konsekvensvurderingen for naturmangfold (NINA 2016) og ferskvannsbiologisk rapport (NINA 2014 og Akvaplan Niva 2016). Her følger utdrag av disse.

Planen vil medføre endret arealbruk av skogspartier, myrområder, frodig storbregne-høgstaudebjørkeskog, berg- og kildeutspring, samt gråor-heggeskog. De direkte effektene på vegetasjon vil i enkelte områder være betydelige, og ny trase er et omfattende inngrep. En ny veg vil påvirke leveområder for planter og dyr negativt. Dette gjelder særlig for den frodige skogslia øst for Suselva med forholdsvis rik fuglefauna.

En positiv effekt av planen vil bli at trafikk mellom Eidet og Storsvingen reduseres langs dagens trase. Dette vil kunne ha en positiv effekt på trekkveier for pattedyr og flere fuglearter som vil ha leveområder med reduserte forstyrrelser i dette området. Omfanget for vegetasjon og fauna er vurdert til å være middels til stort negativt. Planen berører delområder med middels verdi for vegetasjon og fauna. Kombinasjonen av en samlet middels verdi og et samlet middels til stort negativt omfang fører til at konsekvensen er middels negativ i både anleggs og driftsfasen.

På bakgrunn av status på akvatisk fauna vurderes omfanget av de tiltakene som skal gjennomføres til lite negativt. Det er likevel knyttet usikkerhet til type og mengde forurensinger som vil kunne bli tilført vassdraget. Derfor er det i vurderingene gjort forbehold om at uforutsette hendelser og uhell som større utslipp av partikler og andre forurensende stoffer kan påvirke Oksfjordvassdraget i større grad enn det som er gitt i vurderingene.
Omfanget er vurdert til lite negativt. Det tas forbehold om at uforutsette hendelser og uhell som større utslipp av partikler og utslipp av andre forurensende stoffer, samt utslipp fra ikke-stedegne masser, kan påvirke vassdraget i større grad enn det som er gitt i vurderingene ovenfor. For ferskvann er Fiskelva gitt stor verdi, resterende vassdrag er gitt mellom liten til middels verdi. Kombinasjonen av en samlet stor verdi og et lite til intet negativt omfang fører til at konsekvensen er liten negativ til ubetydelig i både anleggs og driftsfasen.

Naturmangfold	Verdi	Omfang	Konsekvens
Vegetasjon og fauna	Middels verdi	Middels til stort negativt	Middels negativ (--)
Akvatisk fauna	Stor	Lite til intet	Liten negativ/ubetydelig

Figur 23) Tabell over verdi/omfang/konsekvens

Vurderinger av naturmangfoldlovens miljøprinsipper

Naturen skal forvaltes slik at planter og dyr som finnes naturlig sikres i levedyktige bestander. Variasjonen av naturtyper, landskap og geologi skal opprettholdes, og en langsiktig og fornuftig bruk skal bringe naturgodene videre. Ved utøvelse av offentlig myndighet som berører natur, skal beslutningene bygge på kunnskap om natur, og hvordan det planlagte tiltaket påvirker naturmangfoldet.

§8 Kunnskap om naturmangfold i området

Informasjon om naturmangfold er hentet fra:

- Artskart: Artsdatabankens database.
- Forprosjekt Kvænangsfjellet, naturmiljø. Statens vegvesen 2013.
- Naturbase og vannmiljø: Miljødirektoratets databaser.
- Langsiktige tiltak langs E6 over Kvænangsfjellet, Troms, konsekvensutredning deltema naturmangfold, rapport 1286, NINA 2016.
- Supplerende ferskvannsbiologisk undersøkelse, Akvaplan niva 2016
- Tiltak langs E6 over Kvænangsfjellet, Troms, konsekvensutredning deltema naturmangfold, rapport 1096, NINA 2015.

Vi anser kunnskapen om naturmangfold i området og effekten av tiltaket som god, og naturmangfoldlovens §8 om kunnskapsgrunnlaget som oppfylt.

Det foreligger noen registreringer av jerv og gaupe i plan- og influensområdet (EN), dette er arter med store leveområder. Det er ikke registrert utvalgte naturtyper, prioriterte arter eller utvalgte kulturlandskap i området. Det er registrert beitemark i området som er en nær truet naturtype. Planen berører ikke verneområder. Grensen for inngrepsfrie naturområder i Norge (INON) er på minst en kilometer fra inngrep, og etablering av ny veg vil ikke påvirke inngrepsfrie naturområder. Tiltaket er planlagt i nedslagsfeltet for Oksfjordvassdraget varig verna vassdrag, men det er ikke grunn til å tro at det vil ha noen vesentlig negativ effekt.

§ 9 Om føre-var-prinsippet

Vi anser kunnskapen om naturen i områdene og effektene av tiltaket som god. Føre-var-prinsippet tillegges derfor ikke særlig vekt videre. Det er ikke sannsynlig at tiltaket vil medføre alvorlig skade på naturtyper og arter jamfør bevaringsmålene i naturmangfoldloven, §§4 og 5.

§10 Samlet belastning på naturmangfoldet i planområdet

Eksisterende inngrep i området er begrenset til dagens E6, kraftlinjer, og spredt bebyggelse. Området er også brukt til reindrift og friluftsliv. Det er vedtatt bygging av ny 420 kV kraftlinje sør for dagens E6.

§ 11 kostnader ved miljøforringelse

Statens vegvesen dekker kostnader ved å iverksette tiltak for å ivareta naturmangfold i tråd med nasjonale mål og miljømål i Nasjonal transportplan. Det skal utarbeides ytre miljøplan, samt rigg og marksikringsplan hvor forebyggende avbøtende og/eller gjenopprettende tiltak vil fremgå.

§ 12 om miljøforsvarlige teknikker og driftsmetoder,

For å redusere de negative effektene på naturen vil avbøtende tiltak videreføres og utdypes i vegvesenets ytre miljøplan samt rigg- og marksikringsplan i anleggstida. Se for øvrig avsnitt om planens effekt på naturmangfold, hvor avbøtende tiltak fremgår.

Kulturmiljø

Virkninger av planforslaget

Planforslaget for E6 Kvænangsfjellet delstrekning 1-3 i Kvænangen og Nordreisa kommuner vil medføre nærføring til et kulturmiljø av liten verdi, nærføring til to kulturmiljøer av middels verdi, direkte konflikt med et kulturminne av liten verdi, direkte konflikt med et ikke fredet kulturmiljø av middels til stor verdi, og en sannsynlig direkte konflikt med et automatisk fredet kulturminne av stor verdi.

For kulturmiljø 6, dersom tiltaket kommer i direkte konflikt med et registrert automatisk fredet kulturminne, må det foretas særskilt arkeologisk granskning før tiltaket kan iverksettes. Det skal tas kontakt med fylkeskommunen i god tid før tiltaket skal gjennomføres slik at omfanget av den arkeologiske granskingen kan fastsettes. Granskingen bekostes av tiltakshaver, med hjemmel i kulturminnelovens § 10.

Konsekvensen av planforslaget for planforslaget for delstrekning 1-3 i Kvænangen og Nordreisa kommuner vurderes samlet som stor negativ til meget stor negativ (---/----) for kulturmiljø. Ved implementering av avbøtende tiltak kan konfliktgraden reduseres til middels til stor negativ (--/---).

Avbøtende tiltak

For kulturmiljø 1 og 2 kan de kulturminnene som skal bevares sikres med midlertidige sperregjerder, for å forhindre forstyrrelser i anleggsfasen.

For kulturmiljø 3 kan deponi-/anleggsområde innskrenkes for å unngå kulturminnet; dette vil imidlertid medføre en betydelig reduksjon av deponi-/anleggsareal.

For kulturmiljø 6 kan direkte konflikt reduseres til nærføring ved å innskrenke rigg-/anleggsområde, eventuelt justere veglinja noe for å unngå kulturminnet, og sikre kulturminnet i anleggsfasen med midlertidige sperregjerder.

For alle kulturmiljøene er det viktig å vise aktsomhet i anleggsperioden, ved at de som utfører arbeidet blir gjort kjent med kulturminnene i områdene og unngår dem.

Nr.	Kulturmiljø	Type virkning	Konsekvens	Avbøtende tiltak	Konsekvens med avbøtende tiltak
1	Storsvingen	Direkte konflikt med flere kulturminner. Kulturmiljøet ødelegges/forringes.	Stor negativ (---)	Anleggsfase: Sikring av kulturminnene som skal bevares, med midlertidige sperregjerder eller lignende.	Middels til stor negativ (--/---)
2	Storskogen	Nærføring. Mulig direkte konflikt.	Liten negativ (-)	Anleggsfase: Sikring av kulturminnet med midlertidige sperregjerder eller lignende. Aktsomhet.	Ubetydelig (0)

Nr.	Kulturmiljø	Type virkning	Konsekvens	Avbøtende tiltak	Konsekvens med avbøtende tiltak
3	Klokkarsvingen	Direkte konflikt med anleggs-/deponiområde. Kulturminnet ødelegges/forringes.	Liten negativ (-)	Innskrenke anleggs-/deponiområde for å unngå kulturminnet.	Ubetydelig (0)
4	Rakkenes	Ingen virkning.	Ubetydelig (0)	Anleggsfase: Aktsomhet.	Ubetydelig (0)
5	Bukta	Ingen virkning.	Ubetydelig (0)	Anleggsfase: Aktsomhet.	Ubetydelig (0)
6	Karvik	Sannsynlig direkte konflikt. Kulturminnet kan bli ødelagt/forringet.	Meget stor negativ (----)	Innskrenke rigg- og anleggsområde, evt. justere veglinje for å unngå konflikt. Anleggsfase: Sikring av kulturminnet med midlertidige sperregjerder eller lignende. Aktsomhet.	Liten negativ til ubetydelig (-/0)

Figur 24) Tabell: Konsekvensvurdering per kulturmiljø i nærhet til planforslag for E6 Kvænangsfjellet i Kvænangen og Nordreisa kommuner.

Naturressurser

Reindrift

Kvænangsfjellet inngår i sommerbeitelandet til reinbeitedistrikt 35 Fávrrosorda. Konsekvensutredningen fra NORUT konkluderer med at utbygging av Kvænangsfjelltunnelen i første byggetrinn vil gi stor positiv konsekvens for reindrifta, da det vil bli i overkant av 3 km tilnærmet fri passasje på fjellet. I følge konsekvensutredningen gir påhugg vest og øst for Kvænangsfjelltunnelen middels til liten negativ konsekvens for reindrifta.

Rakkenestunnelen og Mettevolltunnelen vil ikke ha vesentlig betydning verken positivt eller negativt for reindrifta. Veitraséen Oksfjordhamn–Mettevollia inn til tunnelpåhugget kan imidlertid få stor negativ betydning fordi vegen kommer nærmere trekklei.

Avbøtende tiltak
De mest aktuelle avbøtende tiltak er:
- etablere hinder for å minimere risikoen for at rein skal være i stand til å komme inn i tunneler
- videreføre samarbeidsordningen som har vært mellom Statens Vegvesen og reinbeitedistrikt 35 i forbindelse med gjennomføring av kortsiktige tiltak, herunder blant annet møter og utlån av e-bjeller.

Drivverdige berg- og løsmasseforekomster

Det er ikke undersøkt om det er drivverdige berg- eller løsmasseforekomster i området.

Massehåndtering

Masseberegningene gir masseoverskudd på delstrekning 1, masseunderskudd på del 2 og massebalanse på del 3. Dersom del 1 og 2 bygges samtidig oppnås det massebalanse. Ved utbygging av del 2 først må det tilføres masser til prosjektet. Det reguleres inn mulighet for masseuttak lokalt i Klokkarsteinsvingen. Det legges opp til mellomlagring av masser i linja og deponi der eksisterende E6 krysser kommunegrensa. Massetaket i Klokkarsteinsvingen kan også benyttes som riggområde ved behov.

Deponi
Delstrekning 1 Oksfjordhamn–Tverrelva:
I Oksfjordhamn skal det være både midlertidig og varig deponi. Vær oppmerksom på at startpunktet for snøskuterløypa Oksfjord–Kautokeino ligger i den nordlige enden av dette deponiet, og området benyttes til parkering av bil og hengere i forbindelse med bruk av løypa. Arealet som brukes til dette er avsatt til parkering i kommuneplanens arealdel. Dersom området skal benyttes til deponi/riggområde om vinteren, må parkeringsplassen ved løypestart erstattes med et annet areal som kan benyttes til samme formål.

Delstrekning 2 Tverrelva–Sandneselva:
Det skal være deponiområde langs eksisterende E6 ved kommunegrensa samt i veglinja. Det er mulig å ha større deponiområder der rasteplassen og utfartsparkeringen skal etableres.

Delstrekning 3 Sandneselva–Karvik:
I Karvik skal det være både midlertidig og varig deponi. Dette har en avgrensning mot nord på grunn av drivsnøproblematikk.

Riggområder
Delstrekning 1 Oksfjordhamn–Tverrelva: Riggområde er i Oksfjordhamn.

Delstrekning 2 Tverrelva–Sandneselva: Det legges opp til mulighet for å benytte deler av «flyplassen» og områdene i veglinja på vestsiden av Malingsfjellet. På østsiden kan områdene i veglinja benyttes. Det er plass til å ha noe riggområde ved påhuggene.

Delstrekning 3 Sandneselva–Karvik: Ha riggområde ved østre påhugg.

Midlertidig anleggs- og riggområder

Arealer merket med 1# i bestemmelsene
Områdene kan i anleggsperioden benyttes til anlegg- og riggområde. Det vil si til midlertidige anleggsveger og mellomlagring av masser, materialer, maskiner, utstyr og lignende. Områdene skal istandsettes og tilbakeføres til angitt arealformål i planen innen 1 år etter at anleggsarbeid er avsluttet. En rigg- og marksikringsplan skal forklare og illustrere hvordan arealene skal brukes og istandsettes etter endt bruk.

Arealer merket med 2# i bestemmelsene
Området kan benyttes til uttak av masser på inntil 50 000 m3. Områdene skal istandsettes og tilbakeføres til angitt arealformål i planen innen 1 år etter at anleggsarbeid er avsluttet.

Geoteknikk

Delstrekning 1 er i hovedsak planlagt i områder med middels til faste grunnforhold. Ny veg er planlagt høyere opp i terrenget enn dagens veg nede ved Oksfjordvannet, som vurderes som en geoteknisk gunstig plassering. Det er behov for stabilitetsvurderinger og vurdering av eventuelle konkrete geotekniske tiltak i området fra Oksfjordhamn til Skogstad, særlig mellom profil 1050-1350 hvor leire er påtruffet. Det er vurdert at massene har en begrenset tykkelse og at masseutskifting er et mulig alternativ for å oppnå tilstrekkelig stabilitet på planlagt vegfylling. Vegskråningen er generelt lagt med en slak skråningshelning og vil gi tilstrekkelig stabilitet for øvrige deler av delstrekning 1.

Fundamenteringsløsning for ny bru over Suselva er ikke vurdert, men det er undersøkt på begge sider av elva og funnet løsmassetykkelser på 33,2 meter og 22,9 meter på henholdsvis vestre og østre side av elvedalen/juvet. Løsmassene består av et topplag på 3-4 meter med middels fast lagret sandige og siltige materialer, over fast til svært fast morene.

Delstrekning 2 er planlagt med drivsnøprofil der vegen ligger høyt i terrenget. Dette innebærer store vegfyllinger med helning fra 1:2 til 1:4 avhengig av omkringliggende terreng.

Det forventes ingen stabilitetsproblemer på strekningen, da løsmassene generelt er middels fast eller fast, samt at dybden til svært faste løsmasser og/eller berg er liten. Masseutskifting av et tynt vegetasjonsdekke, stedvis myr/torv og eventuelt løst lagret toppmasser, må medregnes. Dybden på masseutskiftingen vil for store deler av strekningen være mindre enn 0,5 meter.

Det forventes ingen spesielle setningsutfordringer på strekningen dersom all myr og torv masseutskiftes under ny vegfylling, samt at fyllingen komprimeres tilstrekkelig.
Det kan være behov for plastringstiltak i løsmasseskjæringer i særlig siltige masser på strekningen.

Delstrekning 3: Det anbefales at det på strekningen utføres grunnundersøkelser for kartlegging av grunnforhold. Dette spesielt i Bukta og der hvor det er angitt marine avsetninger inn mot krysset i Karvik. Strekningen øvrig preges av svært mye berg og det ventes få setnings- eller stabilitetsproblemer.

Geologi

Tunneler

De er planlagt tre tunneler; Mettevolltunnelen, Malingsfjelltunnelen og Rakkenestunnelen. Disse har lengde henholdsvis 2,9 km, 3,4 km og 2,0 km. Mettevolltunnelen går gjennom bergartene amfibolittisk gneis og metagabbro. Malingsfjelltunnelerlen går i hovedsak gjennom metasandstein i tillegg til noe fyllitt og gneis. Rakkenestunnelen går i sin helhet gjennom gneis.

Det er registrert flere mindre svakhetssoner som tunnelene forventes å krysse. Stabilitetssikring av tunnelene forventes å kunne utføres ved hjelp av tradisjonelle sikringsmetoder som bolt og sprøytebetong. Ved krysning av svakhetssoner kan forbolting og armerte sprøytebetongbuer være aktuelt. Det forventes oversiktlige forhold for tunneldrivingen.

Det er ikke registrert større myrområder eller vann som forventes berørt av tunneldrivingen. Ved større innlekkasje av vann under driving kan det være aktuelt med forinjeksjon for tetting av berget.

Bergskjæringer

Det er planlagt et moderat omfang av bergskjæringer. På delstrekning 1 er det planlagt bergskjæringer over en strekning på rundt 100 m, på delstrekning 2 ca. 500 m og ca. 900 m på delstrekning 3. Bergskjæringene har maksimal høyde ~12 m og har stort sett moderat høyde. Bergartene i skjæringene består i hovedsak av gneis og meta-sandstein. Disse har moderat oppsprekking og det forventes ikke stabilitetsproblemer ut over det som er normalt ved etablering av bergskjæringer. Skjæringene forventes sikret ved hjelp av konvensjonelle sikringsmetoder som bolt og nett.

Skred

Skredsikring delstrekning 1 Skogstad – Mettevollia:

For å oppnå nødvendig sikring etter vegvesenets akseptkriterier for skred på veg, foreslås en ca. 3 km lang tunneler forbi de viktigste skredområdene (se kart i avsnitt 5.12). Alternativ skredsikring med for eksempel støtteforbygninger (støttegjerder oppe i fjellet for å holde på snøen) blir mye dyrere enn en tunneler. Tunneler anbefales både skredfaglig og sett ut fra kostnad.

Skredsikring delstrekning 2 Tverrelva-Malingsfjellet-Sandneselva:

Strekningen er lite skredutsatt, og hovedsakelig er det drivsnø/snøfokk ved uvær vinterstid som er viktigste hensyn oppe på Kvænangsfjellet. Ett snøskredområde med lav frekvens (ca. hvert 30. år) er på dagens E6 i kurven rett nord for Tverrelva. Her vil ny veg ligge såpass mye lavere og lengre ned i fjellsiden at en unngår skred med stor sannsynlighet uten spesielle tiltak. Ett snøskredområde med lav frekvens (ca. hvert 30. år) er på dagens E6 på toppen av fjellet ved kommunegrensen, løsner i flere botn-formasjoner oppe i fjellet Storbukttinden, på vestsiden. Her vil ny omlagt veg totalt unngå dette området.

I fjellsiden på Malingsfjellet der østre tunnelpåhugg er planlagt, kan det i skråninger med ca.35 grader helning løsne snøskred/flakskred. Spesielt i områder der det ikke er skog, men slett grasbevokst overflate. For permanent sikring vil en lang nok portal, kombinert med plogvoll/ledevoller i portal-enden gi best mulig sikring. I anleggsfasen vinterstid bør arbeidssikring mot snøskred vurderes, for eksempel støttegjerder i skråningen ovenfor.

Skredfare delstrekning 3, kun steinsprang

Kun påhugg for Rakkenestunnelen øst ligger innenfor aktsomhetsområde for steinsprang. Påhugget er lokalisert i en 100m høy bergvegg, bergveggen er terrassert med noen større hyller. Det er registrert én mindre blokk i påhuggsområdet som er falt ned i nyere tid. For øvrig er det grovblokkig ur i påhuggsområdet. Det er stor hyppighet av nedfall fra bergveggen andre steder enn påhuggsområdet, blant annet i Rakkenesura hvor det er gjennomført omfattende sikringsarbeider mot steinsprang. Faren for ytterligere nedfall i påhuggsområdet er usikker og anbefales undersøkt med drone.

Skredsikring delstrekning 3, Tiltak steinsprang:

For å oppnå vegvesenets akseptkriterier for skred på veg er det kun tiltak på det østre tunnelpåhugget for Rakkenestunnelen som er aktuelt. Basert på undersøkelsene må midlertidig arbeidssikring i anleggsfasen vurderes, som eksempelvis rasfanggjerde/fang nett. Permanent sikring vil være lang portal med tilbakefylling, og plogvoll/ledevoll over portal-ende bør vurderes. Alternative sikringsmetoder i Mettevollia som støtteforbygninger er tidligere beskrevet i eget notat, ref. 2014/005900-035.

Drivsnø/snøfokk

For å unngå drivsnø/snøfokk på vegen på en best mulig måte hever vi vegen med slake fyllinger (1:4) og slaker ut sideterreng der det er mulig. Dermed unngår vi mest mulig rekkverk som er ugunstig for vinterdrifta.
I kryssingen av elvedalen ved profil 1750 i Nuovasmuotki vest for Malingsfjellet legger vi vegen på fylling, slik at vi unngår bru og bedrer vinterdrifta.

Snøskjermer kan bygges i seksjoner med overlapp/åpninger slik at både rein og mennesker kan passere gjennom.
Det er satt av areal i reguleringsplanen slik at det kan settes opp snøskjerm om det blir nødvendig etter at ny vegtrasé er bygd. På den nye vegtraseen vil det være snøgrøfter og slakt sideterreng i tillegg til tunneler gjennom Malingsfjellet. Behov for fresegrøfter (helning 1:10 i 4 m bredde fra indre vegkant, så helning 1:4 til grøftebunn) kan eventuelt også vurderes i byggeplanen.



Figur 25) Foto: Snøskjerm på Kvænangsfjellet Foto: Ole-André Helgaas

Risiko, sårbarhet og sikkerhet – ROS analyse

Det er foretatt to ROS-analyser, en for hele strekningen samlet med tre tunneler, og en for delområde 2 med kun tunneler gjennom Malingsfjellet. ROS-analysen er vedlagt dokumentene som sendes ut på høring.

9 Konsekvensutredning

Det er utført konsekvensutredning av følgende tema:

Naturmangfold	NINA
Naturressurser (reindrift)	NORUT
Landskapsbilde	Statens vegvesen
Kulturmiljø	Statens vegvesen

Figur 26) Tabell

Konsekvensutredningene konkluderer med at bygging av en lang tunnel vil gi minst inngrep i naturen og gi mest positive virkning for blant annet reindriften. Bygging av tre tunneler har nok den best samfunnsøkonomiske nytten, og avbøtende tiltak kan veie opp for inngrep i naturen. Gjennomføring av en etappevis utbygging er fullt mulig for alle tema som er konsekvensutredet.

10 Gjennomføring av forslag til plan

Framdrift og finansiering

Planen legges ut på høring 3.oktober 2016 og forventes å være vedtatt av begge kommunene innen 1.1.2017. Finansiering vil bli avgjort når NTP (Nasjonal transportplan) legges fram våren 2017.

Utbyggingsrekkefølge

Delstrekning 2 med tunnel gjennom Malingsfjellet og tilførselsveger vil være første utbyggingstrinn. Det er ikke tatt stilling til ytterligere prioritering. Både delstrekning 1 og 3 er rasutsatte strekninger både for steinsprang og snøskred. Av disse to er det delstrekning 1 som historisk har skapt størst problem for regulariteten på Ev6.

Vurdering av utbyggingsstrategi
Det er relevant å belyse forskjellene mellom rekkefølgealternativene ved utbygging. Dette gjelder spesielt delstrekning 1 og 2. Dersom delstrekning 1 kan bygges samtidig, eller før, delstrekning 2, vil behovet for deponering av overskuddsmasser fra tunnelen i Mettevollia reduseres. Videre vil det ikke lenger være behov for masseuttak langs delstrekning 2. Dette vil bidra til å redusere de totale konsekvensene for alternativ 2.

Det er ønskelig å starte med utbygging av delstrekning 2 først, da denne delstrekningen gir den største gevinsten i f.t. regularitet, og denne strekningen detaljreguleres. Delstrekning 1 og 3 detaljeres ikke i like stor grad i denne omgang, men her stilles krav til senere detaljregulering. Det er ikke tatt stilling til prioritert rekkefølge av delstrekningene 1 og 3. Dersom delstrekning 2 bygges først, uavhengig av delstrekning 1, vil det være behov for å hente ut masser til vegbygging, da det i dag er anslått noe masseunderskudd på strekningen. Dette kan enten løses ved å utvide profilen til tunnelen gjennom Malingsfjellet til 12,5 m, eller ved å ta ut masser i allerede regulert masseuttak oppe på Kvænangsfjellet, eller i eget uttak i Klokkarsteinsvingen (delområde 9). Sistnevnte løsning med masseuttak i dagen, vil medføre permanente sår i landskapet men vil være den billigste løsningen. Dette vil kunne påvirke den totale konsekvensen av tiltaket i negativ retning. Ved å utvide tunnelprofilet til 12,5 m vil de negative konsekvensene reduseres men dette vil være den dyreste løsningen.

Trafikkavvikling i anleggsperioden

For bygging på alle delstrekningene vil trafikken kunne gå på eksisterende veg mens man arbeider med tunnelene.

Sikkerhet, helse og arbeidsmiljø (SHA)- og Ytre miljøplan (YM) for byggefasen.

Tema	Problemstillinger/vurderinger
Støy	Må vurderes der bebyggelse blir berørt
Vann og avløp. Strømlinjer ol.	Lavspent og høyspent nært eller kryssende i veglinjen.

Geoteknikk	Må gjøres flere grunnboringer på delstrekning 3.
Forurensning av jord og vann	I anleggsperioden må det utvises varsomhet med vannkilder.
Landskap	•Anleggsområdet bør ikke omfatte mer areal enn det som er nødvendig. Naturtypelokaliteter, kulturminner og terrengformer/vegetasjon som skal bevares må framgå av rigg- og marksikringsplan. Det utarbeides stikningsdata slik at lokalitetene kan sikres med sperrebånd/anleggsgjerde. •Unngå mellomlagring av masser i sidebratt terreng eller der anleggsbeltet er smalt. •Anleggsområdene skal generelt holdes ryddige. •Unngå skader på høyere vegetasjon, spesielt i området rundt tregrensa. •Riggområdene bør holdes ryddige, og man skal unngå at ikke større areal enn nødvendig beslaglegges. •Anleggsveger skal framgå av rigg- og marksikringsplan, og anlegges slik at de ikke gir permanente terrenginngrep. •Midlertidige bruer skal framgå av rigg- og marksikringsplan, og anlegges slik at de ikke minst mulig permanente terrenginngrep. •Rigg- og marksikringsplan og massehåndtering bør innarbeides i kontrollplan for anlegget. •Kontraktsfeste Grønn time med opplæring av anleggspersonell ved oppstart av bygging.
Nærmiljø og friluftsliv	Tilgang til fjellet må sikres i anleggsperioden.
Naturmangfold	•På grunn av sårbart sideterreng må det foretas minimale inngrep i anleggsfasen. •Sårbare områder må ikke benyttes til mellomlagringsplass for masser eller for dumping av overskuddsmasse eller lignende. •Fremmede arter registreres og fjernes før anleggsvirksomheten starter, slik at de ikke spres ytterligere i området. Se Fremmede arter i Norge – med norsk svarteliste 2012. •Ved revegetering av sideterreng og åpne områder brukes stedegne masser og vegetasjon. Målet for restaureringen er mest mulig opprinnelig natur. Det er et område med få inngrep, så vi vil ha fokus på naturlig revegetering langs hele strekningen. Det anbefales å legge til side toppmasser 40 cm for areal over tregrensa, som tilbakeføres. •Kantvegetasjon ved elver og bekker er viktige spredningskorridorer, og ivaretas derfor i størst mulig grad jf. vannressurslovens §11. Bevare kantvegetasjon mest mulig intakt der vegtraséen går nært elva og beplante områder der vegetasjonen blir skadet eller er dårlig for å hindre partikkelavrenning og erosjon. Dette er spesielt viktig i nærområder til elve- og bekkeløp. Kantsoner langs elver og bekker er også viktige spredningskorridorer for dyr. Bruer over elver og bekker må derfor være lange nok til å ivareta kantvegetasjon langs elva. •Kulverter/rør for mindre bekker dykkes for å ta hensyn til fisk. •Etablere sedimentasjonsbassenger med lang oppholdstid i nærliggende småbekker og grøfter der vann fra anleggsområdet samles og ledes ut i hovedelvene og vatnet. Dette er spesielt viktig i anleggsperioden. Dersom overflatevann fra anleggsområdene kan dreneres gjennom løsmasser i terrenget vil dette fjerne/redusere finpartikulært materiale fra avrenningsvann.

	•Fjerne asfalt og tilbakeføre veg som omklassifiseres.
Kulturminne og kulturmiljø	Kulturminner som er i konflikt må sikres med inngjerding
Reindrift	Må ha tett samarbeid i anleggsfasen gjennom skriftlige avtaler og møter

Figur 27) Tabell: Problemstillinger/vurderinger

En Ytre Miljøplan (YM-plan) skal beskrive prosjektets utfordringer knyttet til ytre miljø og hvordan disse skal håndteres. Dette er i hovedsak et dokument for byggherren som skal ivareta miljøkrav i lover og forskrifter. Planen er både grunnlag for prosjektering og konkurranse, og en oppsummering/vedlegg til sluttkontrakt. Statens vegvesen sin håndbok R 760 «Styring av utbygging-, drifts- og vedlikeholdsprosjekt» stiller krav til at det skal utarbeides en Ytre Miljøplan på alle prosjekt.
Særskilte miljøutfordringer for E6 Kvænangsfjellet er:

- Sårbart høyfjellsområde
- Reinbeite på sommeren, trekkleier og flytteveger på våren og på høsten.

Miljøutfordringer	Tiltak
Sårbart høyfjellsområde	Vegetasjonsdekke som fjernes skal tas vare på All bruk av maskiner i terrenget skal gjøres skånsomt.
Rike lauvskogslier	Gjøre minst mulig inngrep i sideterrenget
Reinbeite på sommeren og flyttveger på våren og på høsten	Videreføre samarbeidsmåten med RB fra tidligere prosjekt Videreføre e-bjelleprosjektet
Oksfjordvassdraget	Verna vassdrag som må tas hensyn til

Tabell 28) Tabell: Innspill til YM-plan

11 Merknader etter offentlig ettersyn og høring

Det kom inn 15 merknader innen fristen 11.11.2016.
Dette dokumentet er et sammendrag av merknadene med svar fra Statens vegvesen.

Uttalelse fra brannsjefen i Nord-Troms datert 10.10.2016

Innspill fra Brannsjef Nils-Arnold Nilsen om at brann beredskapen må styrkes i begge ender av alle tuneller i Nord-Troms.

Svar på merknad

Merknaden tas til orientering.
Statens vegvesen viser til tidligere dialog i forbindelse med ROS-analysen.
I forbindelse med byggeplan/detaljprosjektering vil brannberedskapen og utstyr i tunnelen bli gjennomgått med dere, samt at dere blir tatt med i planlegging og gjennomføring av brannøvelse før vegåpning. Tilgjengelig utstyr for brann- og redning gjennomgås og tas med i detaljplanleggingen.

Uttalelse fra Avinor datert 28.10.2016

Avinor er positiv til at det nå startes opp planarbeid for utbedring av E6 forbi Kvænangsfjellet, som er værutsatt vinterstid. Planområdet ligger utenfor restriksjonsplanen for lufthavnen, jf. kap. 10 og 11 i Forskrift om utforming av store flyplasser.
Videre er planområdet ikke berørt av bygge restriksjoner for flynavigasjonsanleggene ved lufthavnen, jf. § 6 i Forskrift om kommunikasjons-, navigasjons- og overvåkingstjeneste, BSL G 6-1 av 27.06.2011 og heller ikke berørt av flystøysoner.

Svar på merknad:
Merknaden tas til orientering.

Uttalelse fra Nordreisa kommune datert 17.10.2016

Nordreisa kommune ønsker at gammel E6 ikke nedklassifiseres til kommunal veg. Den bør fortrinnsvis nedklassifiseres til fylkes- eller riksvei. Den bør opprettholde en teknisk standard som ivaretar muligheten for helårsbruk dersom det skulle være behov for dette.
Nordreisa kommune støtter Kvænangen kommunes mening om at «gammel E6» på delstrekning 2 bør få status tilsvarende nasjonal turistveg, og at det må være muligheter for bruk av hele eller deler av vegstrekningen vinterstid dersom det skulle utvikles næringsvirksomhet som ønsker å benytte seg av veien i sin virksomhet.

Svar på merknad:
Merknaden tas til orientering. Gammel E6 vil være beredsskapsveg samt sykkelveg om sommeren slik at den fortsatt skal ha standard i forhold til dette. Det betyr at gammel E6 ikke vil være en åpen riksveg etter at ny veg er bygd. Det vil da være mulig å åpne vegen for eksempel i begynnelsen av mai slik at syklister får et tilbud og gir utvidet adkomst om sommeren til flere brukere. På vestsiden tilfredsstiller ikke planlagt adkomst kravene til kryssutforming. Ny E6 vil ha et nytt kryss på østsiden slik at man komme seg opp til Gildetun på sommeren men det vil ikke være mulig å kjøre over fjellet ned på andre siden, man må returnere via samme veg ned igjen.

I planområdets vestre ende, delstrekning 1, er det satt av et areal til riggområde/deponi. Dette er et midlertidig anleggsbelte og riggområde, og det opphører når kommunen har fått skriftlig melding om at anlegget eller deler av det er ferdigstilt.

Svar på merknad:
Merknaden tas til følge. Når anlegget er ferdigstilt vil kommunen bli varslet.

I den nordlige enden av dette deponiet ligger løypestart og parkeringsplass for snøskuterløypa Oksfjord-Kautokeino vinterstid. Dersom området skal benyttes til deponi/riggområde om vinteren, må parkeringsplassen ved løypestart erstattes med et annet areal som kan benyttes til samme formål.

Svar på merknad:
Merknaden tas til orientering. Dersom parkeringsplassen benyttes til annet formål vil det bli anlagt annen midlertidig parkering.

På delstrekning to, ved profil 1450, er det satt av et areal til parkering på sørsiden av veien. Denne parkeringsplassen bør flyttes til nordsiden av veien. Dette av hensyn til friluftslivet og trafikksikkerhet.

Svar på merknad:
Merknaden tas til følge. Utfartsparkeringen er flyttet til nordsiden av vegen, se plankart R201, profil 1300 til 1400.

I planområdets delstrekning 1, ved profil 900 ligger eksisterende bebyggelse på GBR 57/13. Slik ny trasse nå er tegnet inn vil E6 være mindre en 20m fra eksisterende bebyggelse. Nordreisa kommune ber om at en ser på muligheten til å øke avstanden til denne boligen.

Svar på merknad:
Merknaden tas delvis til følge. Avstanden fra bolig til planlagt vegkant er ca. 28 m. Avstanden fra bolig til planlagt kant veggrøft er ca. 21 m. Plan- og formålsgrensen justeres her slik at den stort sett følger eksisterende eiendomsgrense til gnr 57, bnr 13. Ved framtidig detaljregulering vil justering av vegtraseen bli vurdert.

Uttalelse fra NLF Troms/Finnmark/Nordland, datert 2. november 2016

Innledningsvis vil vi fra NLF sin side utrykke stor tilfredshet med progresjon i planarbeidet. Vi støtter vurderingen i utbyggingsrekkefølgen med Delstrekning 2: Tverrelva-Sandnes elva som første strekning.
Det er positivt at det etableres en rasteplass ved Storsvingen, vi ber om at behovet for rasteplass for tungbiler blir godt ivaretatt ved dimensjonering av rasteplassen.

Svar på merknad:
Merknaden tas til orientering. Det vil være mulighet for hvile på rasteplassen men langvarig hvile må tas på de etablerte døgnhvileplassene.

Uttalelse fra Hans Martin Pedersen datert 5.11.2016.

Merknader til ny veitrase Kvænangen buktasvingen området.
Jeg er grunneier til eiendom 37/14. Jeg har ikke fått noen info fra dere. Dette er ikke en festetomt, men en selveiertomt som er kjøpt og betalt til avdøde Per Olsen.

Svar på merknad:
Merknaden tas til orientering. Statens vegvesen har bedt om mer informasjon om eiendomsforholdet.

Vi vil vite hva som skjer med drikkevannet i dette området når det skal gjøres så store inngrep som det her er tenkt, hvem skal dekke eventuelle kostnader hvis vannet forsvinner/svekkes?

> *Svar på merknad:*
> Merknaden tas til orientering. I forbindelse med detaljregulering, byggeplanlegging og grunnerverv vil det bli vurdert om eksisterende vannforsyning blir berørt og i tilfelle vil erstatning eller avbøtende tiltak bli vurdert.

Vi håper at dere kan se på annen trase for vei frem til Bjørg Olsen sin hytte.

> *Svar på merknad:*
> Merknaden tas til orientering. Det er avsatt areal til ny atkomstveg til eksisterende fritidshus på gnr 37, bnr 14 (eies av Bjørg Olsen). I forbindelse med detaljregulering vil vi kontakte berørte parter for å vurdere eventuell endring av trasé for nevnte atkomstveg.

Da det på sikt skal gjøres store inngrep i vårt nærområde håper vi at dere kan få lagt om luftspenn som i dag går over riksvei og ned over vår eiendom.
Håper at gatelysene på gammel riksvei blir beholdt og nye settes opp på en eventuell ny trasse. Samtidig håper vi at dere kan sikre at naturen rundt blir forskjønnet så godt det lar seg gjøre, og selvfølgelig må naturinngrepene dekkes så godt til det er mulig og sås slik at det gror naturlig igjen.

> *Svar på merknad:*
> Merknaden tas til orientering. Dersom elektriske anlegg blir berørt vil dette bli nærmere vurdert i byggeplanfasen. Belysning langs eksisterende E6 vil ikke bli berørt og belysning av ny E6 vil bli gjort der det er påkrevd. Områder som blir berørt skal settes i stand etter vegutbygging og tilsåes.

Hele denne «forbedringen» rundt Buktasvingen er ut fra mitt perspektiv sløsing av penger og en kraftig forringelse av området. I dag er det 80 sone i dette området.
Ut fra et økonomisk og HMS perspektiv ville veien bli mye tryggere ved kun å gjøre et enkelt grep ved å senke farten til 60 km i timen.

> *Svar på merknad:*
> Merknaden tas til orientering. E6 over Kvænangsfjellet er en europaveg. Til slike veger stilles det krav til sikkerhet og vegstandard. Buktasvingene innehar ikke disse kravene og vil bli lagt om ved bygging av ny veg. Å sette ned fartsgrensen i dette området er ikke forenelig med en europavegstandard.

Uttalelse fra Håkon Thomassen datert 7.11.2016.

Han ønsker at fortsatt bruk av eksisterende E6 blir vurdert. Hans forslag er at fjellet skal holdes åpnet fra påske og til vinteren setter inn, ca. 1.november.
Videre mener han at navnet på tunnelen bør være Kvænangsfjelltunnelen.

> *Svar på merknad*:
> Merknaden tas til orientering. Gammel E6 vil være beredsskapsveg samt sykkelveg om sommeren slik at den fortsatt skal ha standard i forhold til dette. Det betyr at gammel E6 ikke vil være en åpen riksveg etter at ny veg er bygd. Det vil da være mulig å åpne vegen for eksempel i begynnelsen av mai slik at syklister får et tilbud og gir utvidet adkomst om sommeren til flere brukere. På vestsiden tilfredsstiller ikke planlagt adkomst kravene til kryssutforming. Ny E6 vil ha et nytt kryss på østsiden slik at man komme seg opp til Gildetun på sommeren men det vil ikke være mulig å kjøre over fjellet ned på andre siden, man må returnere via samme veg ned igjen.
>
> Tunnelen har fått navnet Kvænangsfjelltunnelen etter ønske fra begge kommuner.

Uttalelse fra Gildetun AS datert 24.10.2016

Ønsker at «gammel E6» ikke bli enveiskjørt.
Ønsker tilgang til Gildetun hele året, og fortrinnsvis fra 1.mai. Videre ønskes det at Statens vegvesen skal utføre en konsekvensutredning i forhold til driftsulempe, inntektstap og tap av salgsverdi.

> *Svar på merknad*:
> Merknaden tas til orientering. Gammel E6 vil være beredsskapsveg samt sykkelveg om sommeren slik at den fortsatt skal ha standard i forhold til dette. Det betyr at gammel E6 ikke vil være en åpen riksveg etter at ny veg er bygd. Det vil da være mulig å åpne vegen for eksempel i begynnelsen av mai slik at syklister får et tilbud og gir utvidet adkomst om sommeren til flere brukere. På vestsiden tilfredsstiller ikke planlagt adkomst kravene til kryssutforming. Ny E6 vil ha et nytt kryss på østsiden slik at man komme seg opp til Gildetun på sommeren men det vil ikke være mulig å kjøre over fjellet ned på andre siden, man må returnere via samme veg ned igjen.
>
> Når det gjelder konsekvensutredning så er dette noe som gjøres for å kartlegge virkninger for miljø og samfunn, og ikke for private næringsinteresser.

Uttalelse fra Kvænangen kommune datert 26.10.2016

Kvænangen kommune ønsker at gammel E6 ikke nedklassifiseres til kommunal veg. Den bør fortrinnsvis klassifiseres til fylkes- eller riksvei. Kommunen kan ikke ta ansvar for å skysse syklister forbi Kvænangsfjellet når omkjøringsvegene er vinterstengt.

Svar på merknad:
Merknaden tas til orientering. Gammel E6 vil være beredsskapsveg samt sykkelveg om sommeren slik at den fortsatt skal ha standard i forhold til dette. Det betyr at gammel E6 ikke vil være en åpen riksveg etter at ny veg er bygd. Det vil da være mulig å åpne vegen for eksempel i begynnelsen av mai slik at syklister får et tilbud og gir utvidet adkomst om sommeren til flere brukere. På vestsiden tilfredsstiller ikke planlagt adkomst kravene til kryssutforming. Ny E6 vil ha et nytt kryss på østsiden slik at man komme seg opp til Gildetun på sommeren men det vil ikke være mulig å kjøre over fjellet ned på andre siden, man må returnere via samme veg ned igjen. Når det gjelder syklister om vinteren vil dette bli endret i planbeskrivelsen til ikke å være et kommunalt ansvar, men at en må bruke offentlige transportmidler.

Brannberedskapen må styrkes i begge ender av alle tunneler i Nord-Troms.

Svar på merknad:
Merknaden tas til orientering. Statens vegvesen viser til tidligere dialog i forbindelse med ROS-analysen. I forbindelse med byggeplan/detaljprosjektering vil brannberedskapen og utstyr i tunnelen bli gjennomgått med dere, samt at dere blir tatt med i planlegging og gjennomføring av brannøvelse før vegåpning. Tilgjengelig utstyr for brann- og redning gjennomgås og tas med i detalj planleggingen.

Uttalelse fra Erna Haug, Ann Karin Rasmussen og Torstein Karlsen datert 8.11.2016

Vi krever at denne plan for E6 under vår eiendom Haug med gårds og bruksnr. 57/13. revurderes. Vårt krav er at ny E6 legges der den er i dag nedenfor vår eiendom 57/13 noe vi har gehør for av Nordreisa kommune.

Svar på merknad:
Merknaden tas delvis til følge. Avstanden fra bolig til planlagt vegkant er ca. 28 m. Avstanden fra bolig til planlagt kant veggrøft er ca. 21 m. Plan- og formålsgrensen justeres her slik at den stort sett følger eksisterende eiendomsgrense til gnr 57, bnr 13. I forbindelse med framtidig detaljregulering vil justering av vegtraseen bli vurdert.

Vi har vurdert at ny E6 ikke kan legges langs eksisterende E6, da å bygge med moderne standard vil medføre store ulemper i forhold til bl.a. grunnforhold, eksisterende bebyggelse langs vegen og kulturminner.

Uttalelse fra Irene Sandnes datert 8.11.2016

Vi ønsker nærmere informasjon om hvordan dere tenker å ivareta avkjøringsmuligheter/parkering for eksisterende og fremtidig fritidsbebyggelse i Sandnesdalen. For å sikre tilstrekkelig og sikker adkomst for eksisterende og fremtidige hytter sør for E6, ber vi om at dere også ser på muligheten for å etablere en felles avkjørsel/parkering for flere biler i forbindelse med avkjørselen dere har planlagt mellom profil 7200 og 7300.

Svar på merknad:

Merknaden tas til orientering. Det anmodes om å kontakte Statens vegvesen når reguleringsplanprosess for eventuelt nytt hyttefelt på sørsiden av E6 blir igangsatt. Plassering av hyttefelt bør avklares i kommuneplanens arealdel. Pr. i dag vet vi for lite til å kunne ta hensyn til eventuelt framtidig nytt hyttefelt.

Uttalelse fra Erik Gunnes med flere datert 8.11.2016

Det er ønskelig for oss og for alle de grunneiere og øvrige frilufts interesserte at det tilrettelegges med en større parkeringsplass som er vesentlig større enn i dag i Sandnesdalen som er tilgjengelig hele året. Det bør minst være plass til 20 biler for å ta høyde for parkering i vinterferier, påske og helger med stor utfart.
Det er også ønskelig at parkeringen er i nær tilknytning til dagens plass/ avkjøring til hyttefelt, fordi det ikke er anledning til motorferdsel innover hyttefeltet vinterstid.

Svar på merknad:

Merknaden tas til orientering. I detaljregulering for delstrekning 2 er det foreslått felles privat parkeringsplass på sørsiden av E6 som kan brukes av hytteeiere og grunneiere med vegrett. Det er da opp til grunneiere/brukere å drifte/vedlikeholde området, samt tillate parkering for andre. Plassens størrelse og utforming vil bli avklart i byggeplanfasen.

Uttalelse fra Fiskeridirektoratet datert 10.11.2016

Planområdet er i sin helhet på land. Tiltaket berører ikke sjøområdene, og dermed ikke de interesser vi skal ivareta direkte. Det er heller ikke planlagt dumping av overskuddsmasser i sjø. Fiskeridirektoratet Region Nord kan ikke se at planforslaget har vesentlige konsekvenser for de interesser direktoratet skal ivareta, og har således ingen vesentlige merknader til planforslaget.
Det bes om kopi av vedtatt plan.

Svar på merknad:

Merknaden tas til orientering.

Uttalelse fra Trond Meli datert 11.11.2016

- Profil 11600-11700. Moltemyr-område ovenfor veg må tas hensyn til. Tiltak ved sprengning langs veglinje må på ingen måte punktere myrdrag og tørke ut denne. En god løsninger om mulig å flytte kryss til gammel E6 litt nordover og deretter få flyttet veglinje lit ut mot nord/øst.
- Brønn/drikkevannskilde ved fjellfot som ligger vinkelrett fra huset over E6 mot fjellet må ivaretas. Overflateavrenning fra tunellpåhugg/ny E6 vil kunne medføre forurensning av drikkevann. Alternativ vannkilde må etableres allerede i anleggsfase og senere i driftsfase.
- Adkomst til utmark ved bruk av gammel traktor veg som krysser ny veglinje ved profil 11365 må opprettholdes. Vil foreslå at dette gjøres ved å etablere en undergang på nevnte profil.
- Fortidsminner fra siste krig ennå synlig på platået (Rakkenes) der tunellinnslaget ligger. De fleste av disse helt på kanten og ikke innenfor reguleringsgrensen. Likevel bør disse avmerkes slik at de ikke skades i anleggsfase.
- Vil som grunneier være villig til å inngå avtale om leie/bruk av hele platåområdet til rigg i anleggsfase, men dette forutsettes drøftet nærmere og området må settes i stand etter bruk.
- Grunneier tilbyd uttak av masser fra Rakkenesura dersom det er behov for masser. Usikker på steinkvalitet. Særskilt avtale må inngås ved eventuelt uttak, samt at uttaket må reguleres inn i detaljreguleringen dersom dette blir aktuelt.
- Grunneier tilbyr å leie ut bestående bygningsmasse på gården sin under anleggsfasen dersom dette er ønskelig.

Svar på merknad:

Merknadene tas til orientering. Statens vegvesen vil vurdere dette nærmere i detaljregulering/byggeplan for delstrekning 3 Sandneselva-Karvik.

Uttalelse fra Troms Fylkeskommune datert 11.11.2016

Planforslaget inneholder etter vårt syn beskrivelser, vurderinger/konsekvensutredninger og løsninger som både ivaretar planprogrammet og de innspill vi har gitt i planprosessen. Landskap, friluftsliv og turisme er søkt hensyntatt, og det er positivt at man bruker områder der det allerede er gjort inngrep til midlertidig deponi og rigg. Tiltaket berører også i liten grad eksisterende bygninger.

Vi registrerer at utfordringen knyttet til drift av adkomstene til fjellet/Gildetun (gammel E6) spesielt vinterstid ikke løses i reguleringsplanen (planbeskrivelsen, s.14/s.33). En slik tilgang har stor betydning både for nordlysturisme og vinterfriluftsliv.

Selv om delstrekning 2 er planlagt mer detaljert enn de øvrige to, der det er krav om detaljregulering, finner vi det litt uklart at plankart for strekning 2 er benevnt som

detaljreguleringsplan. Dette samsvarer ikke med at beskrivelse og bestemmelser gjelder for områdeplan.
Vi er tilfreds med at tiltakshavers aktsomhets- og meldeplikt, jfr. Lov om kulturminner av 1978, § 8, er omtalt i bestemmelsenes pkt 1.1, men ber om at navnet på fylkeskommunen blir korrigert.
Automatisk freda kulturminner.
Områdene langs traséen er befart i sommer. Det er registrert flere automatisk freda kulturminner langs traséen, men kulturminnene blir ikke berørt av tiltaket. På delstrekning 3, Sandneselva-Karvik, er et kulturminne regulert til hensynssone d) med bestemmelser knytta til. Kulturminnet har id. 56943 og er registrert som gravminne. Vi har kontrollregistrert dette kulturminnet og avskrevet det som automatisk freda kulturminne. Det ble registrert på 1980-tallet som gravhaug, men etter nærmere undersøkelse ser vi at dette er en feilregistrering. Vi vil endre status for dette objektet i kulturminnebasen «Askeladden» til ikke freda.
Nyere tids kulturminner
Oksfjord kapell: Vegarealet er lagt i eiendomsgrensen til Oksfjord kapell. Vi ber om at arealet innenfor planområdet mellom eiendomsgrensen og nødvendige tiltak i forbindelse med utvidelse av vegen blir minst mulig berørt.

Svar på merknad:
Merknadene tas til orientering.
Gammel E6 vil være beredskapsveg samt sykkelveg om sommeren slik at den fortsatt skal ha standard i forhold til dette. Det betyr at gammel E6 ikke vil være en åpen riksveg etter at ny veg er bygd. Det vil da være mulig å åpne vegen for eksempel i begynnelsen av mai slik at syklister får et tilbud og gir utvidet adkomst om sommeren til flere brukere. På vestsiden tilfredsstiller ikke planlagt adkomst kravene til kryssutforming. Ny E6 vil ha et nytt kryss på østsiden slik at man komme seg opp til Gildetun på sommeren men det vil ikke være mulig å kjøre over fjellet ned på andre siden, man må returnere via samme veg ned igjen.
Når det gjelder nordlysturisme og vinterfriluftsliv vil det være mulig å benytte fjellet ved å parkere på planlagt utfartsparkering og rasteplass.
Delstrekning 2 er benevnt som detaljreguleringsplan fordi detaljeringsgraden er tilsvarende en detaljregulering og ikke områderegulering. Dette mener vi er godt beskrevet i planbeskrivelsen. Navnet på fylkeskommunen er korrigert.
Når det gjelder arealet innenfor planområdet mellom eiendomsgrensen og nødvendige tiltak i forbindelse med utvidelse av vegen, vil Statens vegvesen sikre at området blir minst mulig berørt.

Uttalelse fra Fylkesmannen datert 11.11.2016

Planforslaget har vært presentert i regionalt planforum 18. februar 2016.
På vegne av regionale statsetater i Troms fylke, fremmer ikke Fylkesmannen innsigelse til forslag til reguleringsplan for E6 Kvænangsfjellet på strekningen Oksfjordhamn – Karvik i Kvænangen kommune.

Det foreligger ikke innvendinger fra andre berørte regionale statsetater per dags dato, og samordningsbehov i denne saken er derfor ikke til stede.

Svar på merknad:
Merknaden tas til orientering.

12 Vedlegg

1. Plankart
2. Reguleringsbestemmelser
3. Illustrasjonshefte
4. ROS-analyse
5. Adresseliste inkludert grunneierliste

Nordreisa kommune

Arkivsaknr: 2016/1154-3
Arkiv: 1942/26/8

Saksbehandler: May Halonen
Dato: 17.10.2016

Saksfremlegg

Utvalgssak	Utvalgsnavn	Møtedato
62/16	Nordreisa miljø-, plan og utviklingsutvalg	24.11.2016

Søknad om deling gnr 26, bnr 8

Henvisning til lovverk:
Jordloven § 12
Matrikkellovens § 6
Plan- og bygningsloven §§ 20-1 og 20-2

Vedlegg
1 Vedlegg søknad begrunnelse
2 Delingsskisse
3 Søknad deling grunneiendom s 1
4 Søknad deling grunneiendom s 2
5 Kart gnr 26, bnr 8

Rådmannens innstilling

Nordreisa kommune godkjenner fradeling av inntil 55 daa fra eiendom gnr 26, bnr 8 i Nordreisa kommune.

Søknaden godkjennes jfr jordlovens § 12 og begrunnes med at eiendommen gnr 26/8 har to bolighus og at delingen vil føre til at det blir opprettet en ny landbrukseiendom med allerede etablert bolighus. Om det skulle være ønskelig, vil det fortsatt være mulig med selvstendig drift på eiendommen som beholder driftsbygningen, samt at bosettingshensynet jfr jordlovens § 12, 4. ledd blir ivaretatt på begge eiendommene.

Delingen godkjennes også jfr matrikkellovens § 6 og plan- og bygningsloven §§ 20-1-m og 20-2

Vilkår:
- Jfr plan- og bygningslovens § 21-9 vil tillatelse til tiltak etter § 20-1 første ledd bokstav m falle bort dersom det ikke er rekvirert oppmålingsforretning innen 3 år etter at tillatelsen ble gitt, eller dersom matrikkelføring vil være i strid med lov om matrikkelloven.

Saksopplysninger

Søker: Wenche Offerdal og Stein Arne Rånes, Gamle dalaveien 82, 9151 Storslett

Eiendommen ligger i Reisadalen ca 16 km fra Storslett sentrum. I følge gårdskart fra Skog og landskap har eiendom gnr 26, bnr 8 to parseller og et totalareal på 134,3 daa. Av dette er 39 daa fulldyrka jord, 22,1 daa skog på middels bonitet, 50,3 daa skog på lav bonitet, 12,5 daa uproduktiv skog, og resten annet areal.

Søkerne har eiendommen i sameie og har begrunnet søknaden i eget brev. Det er to bolighus på eiendommen og de å dele eiendommen, slik at de kan bo i hvert sitt hus og ivareta omsorgen for deres felles sønn på en best mulig måte.

Gnr 26, bnr 8 har to parseller på hver side av Gamle dalaveien og det er en avstand på ca 200 m mellom parsellene. Hovedparsellen har to bolighus, det eldste fra ca 1930 og det nyeste fra 1985. De har opplyst at det gamle bolighuset er renovert og er og har vært utleid. Den bebygde parsellen er oppgitt til å være ca 78,1 daa, mens den ubebygde parsellen er på resterende areal, 56,2 daa. Den ubebygde parsellen har 12,7 daa fulldyrka jord og resterende dyrkamark er på den bebygde parsellen hvor det også er en eldre driftsbygning fra ca 1950. All dyrkamark leies bort til et sauebruk og beites av egne hester.

Søkerne ønsker å dele den delen av eiendommen som er bebygd slik at det nyeste huset får en «stripe» av dyrkamarka til skogkanten, samt all utmarka på denne parsellen. Det eldste huset, driftsbygninga, resten av dyrkamarka, samt den ubebygde utmarksparsellen blir en eiendom.

Planstatus

Omsøkte parsell er i område som kommuneplanens arealdel er av til landbruk, natur- og friluftsområder, LNFR. Denne delingen er til fortsatt LNFR-formål og er derfor ikke en dispensasjonssak.

Vurdering i forhold til jordloven:

I jordlovens formålsparagraf står det:
Denne lova har til føremål å leggja tilhøva slik til rette at jordviddene i landet med skog og fjell og alt som høyrer til (arealressursane), kan verte brukt på den måten som er mest gagnleg for samfunnet og dei som har yrket sitt i landbruket.
Arealressursane bør disponerast på ein måte som gir ein tenleg, variert bruksstruktur ut frå samfunnsutviklinga i området og med hovudvekt på omsynet til busetjing, arbeid og driftsmessig gode løysingar.
Ein samfunnsgagnleg bruk inneber at ein tek omsyn til at ressursane skal disponerast ut frå framtidige generasjonar sine behov. Forvaltinga av arealressursane skal vera miljøforsvarleg og mellom anna ta omsyn til vern om jordsmonnet som produksjonsfaktor og ta vare på areal og kulturlandskap som grunnlag for liv, helse og trivsel for menneske, dyr og planter.

Bestemmelsen om deling i § 12 i jordloven har nær sammenheng med lovens formål som er å sikre at arealressursene blir disponert på en måte som gir en tjenlig, variert bruksstruktur ut fra samfunnsutviklingen i området og med hovedvekt på hensynet til bosetting, arbeid og driftsmessig gode løsninger. Formålet med delingsbestemmelsen er å sikre og samle ressursene som grunnlag for landbruksdrift for nåværende og fremtidige eiere.

Formålet med den videre bruken av de omsøkte eiendommene er fortsatt LNFR-formål. Det som er planlagt og skal tilhøre parsellen hvor den nyeste boligen er, omfatter omlag 3,5 daa fulldyrka mark + bebygd areal/tun og ca 47 daa skog, totalt ca 52-55 daa. Resterende av gnr 26/8 blir utmarksparsellen og resten av den bebygde parsellen, omlag 80 daa.

Gnr 26/8 har ikke vært i selvstendig drift siden slutten av 1980-tallet og vi ser ikke for oss at det er grunnlag for å drive dette bruket selvstendig med økonomisk utbytte. Dyrkamarka er i drift pr i dag og det vil det også være etter en eventuell deling. Grunneierne søker deling med den begrunnelsen at de fortsatt begge ønsker å bo i husene på gården, men at de ønsker å oppheve sameiet og gjøre opp mellom hverandre, samtidig som deres felles sønn skal ha begge foreldrene sine i nærheten. Begge eiendommene vil med dette ha utmark og adgang til utmark. Dette gjør at de også kan ha både hester og hunder, slik de har i dag, samtidig som de kan benytte seg av skogen både til uttak av brensel og til rekreasjon, natur- og friluftsliv.

I vurderingen om deling skal godkjennes eller ikke, skal vi primært ikke ta hensyn til privatrettslige forhold, men sikre at eiendommens arealressurser blir disponert rett med tanke på framtiden. Det vil si at det skal gi en tjenlig og variert bruksstruktur ut i fra samfunnsutviklinga med hovedvekt på bosetting, arbeidsmuligheter og driftsmessige gode løsninger.

Når det gjelder punktet om en variert bruksstruktur ut i fra samfunnsutviklinga i området, kan man si at det ikke er noen aktive bruk i drift langs Gamle dalaveien. Stort sett all dyrkamark er likevel i drift ved bortleie.

Når det gjelder momentet om at delingen skal føre til en driftsmessige god løsning, vil eiendommen som beholder den eldste boligen, driftsbygningen og mesteparten av dyrkamarka, ikke være vesentlig redusert ut i fra muligheten til eventuell framtidig landbruksdrift. Det er omlag 3,5 daa fulldyrka jord som går med til opprettelsen av den nye landbrukseiendommen.

Sekundært kan man vurdere viktigheten av at det bør tilrettelegges for at folk fortsatt kan ha arbeid og bo der de ønsker det. I jordlovens § 12, 4. ledd kan man også samtykke til deling, hvis dette vil ivareta hensynet til bosettinga i området.

Det er opplagt at begge grunneierne fortsatt ønsker å bo på gården, men heretter i hver sine boliger. I dette området av Reisadalen har det de siste årene vært tilflytting av barnefamilier og kun et bolighus står tomt (brukes til fritidsformål), og hus som har vært til salgs, har vært omsatt fort. De siste 10 årene er det bygd tre nye bolighus og det fjerde bolighuset er under oppføring. I tillegg er flere bolighus blitt renovert og utbygd vesentlig.

Vurdering i forhold til plan- og bygningsloven, samt naturmangfoldloven:

I dette tilfellet søkes det om deling av en landbrukseiendom som har to etablerte bolighus. Dette er et søknadspliktig tiltak jfr plan- og bygningslovens §§ 20-1 og 20-2. Begge husene har egne vann- og avløpsanlegg, samt avkjørsler fra den kommunale veien. Det er ikke planlagt mer bebyggelse i denne sammenhengen. Vi ser det derfor ikke som relevant å gjøre noen vurderinger i forhold til disse punktene i loven.

I og med at det ikke skal gjøres markinngrep av noe slag og at delingen ikke er til annet formål enn LNFR, ser vi det heller ikke som relevant å gjøre vurderinger i forhold prinsippene som skal vurderes i naturmangfoldlovens §§ 8-12.

Oppsummering:

Det er positivt at folk ønsker å bo i distriktet og legge til rette for også framtidig bosetting. All deling av landbrukseiendommer fører i utgangspunktet til at eiendommens ressurser blir redusert, men vi ser ikke at delingen forhindrer eventuell framtidig drift på eiendommen, i og med at det fortsatt vil være omlag 23 daa dyrkamark igjen nært driftsbygningen. Samlet er det omlag 3,5 daa dyrka mark som vil gå med til opprettelsen av den nye landbrukseiendommen. Dyrka marka er pr i dag i drift med bortleie og det vil fortsette. Om det skulle være ønskelig med framtidig oppstart av selvstendig gårdsdrift på eiendommen, er det også mulig i og med at eiendommen som har driftsbygningen, har mesteparten av dyrkamarka like ved. Vi ser også at bosettingshensynet blir ivaretatt både for disse eierne og ved eventuell framtidig salg av to eiendommene.

Stein Arne Rånes/Wenche Offerdal

Gamle Dalaveien 82

9151 Storslett

mandag, 26. september 2016

Nordreisa kommune

9151 Storslett

SØKNAD OM DELING AV GRUNNEIENDOM 26/8 NORDREISA KOMMUNE

Vi søker herved om deling av grunneiendom 26/8 til en ny parsell/matrikkelenhet på om lag 52 000 m^2. Bakgrunn for søknaden er at vi etter 10 års samboerskap har valgt å gå fra hverandre. Siden vi har et barn på snart 7 år sammen, ønsker vi å minimalisere belastningen for han. Rent praktisk ønsker vi å bo i hvert vårt hus på gården slik at han fortsatt kan bo på gården og der vi begge kan følge han opp i nærmiljøet der skole, venner og aktiviteter både er tilgjengelige og kan følges opp av oss begge.

En viktig forutsetning for at denne ordningen skal fungere på sikt er at vi som foreldre klarer å samarbeide godt og løse eventuelle konflikter oss imellom. Selv om vi både tror og håper at det skal la seg gjøre, har en selvfølgelig ingen garantier for at det vil fungere i praksis. Derfor ønsker vi å dele eiendommen slik at uansett hva fremtiden måtte bringe så vil det være mulig med småskala dyrehold og gårdsdrift fra begge eiendommene. Vi mener begge at en slik deling bør være fullt mulig å få til uten at det vil få vesentlige negative konsekvenser for driftsmulighetene til 26/8.

I forbindelse med fradelingen av parsellen vil vi også inngå en gjensidig avtale om forkjøpsrett slik at vi har mulighet til å kunne overta hvis en av oss i fremtiden ønsker å selge.

Vi imøteser en rask og positiv behandling av vår søknad.

Med vennlig hilsen

Stein Arne Rånes

Wenche Offerdal


26/10
26/29
26/8
26/1
26/14
26/5
492

SØKNAD OM DELING AV GRUNNEIENDOM

Søknaden/rekvisisjonen framsettes i medhold av plan- og bygningslovens § 20-1, m) - jf. Kap 20, og matrikkellovens kap 3 og 7.	Kommunens stempel og saksnummer:
Nordreisa kommune Postboks 174 9156 STORSLETT	Rekvisisjon av oppmålingsforretning: ☐ Rekvisisjon av oppmålingsforretning ved godkjenning ☐ Utsettelse av oppmålingsforretning til dato ☐ Oppretting av ny matrikkelenhet uten fullført oppmålingsforretning Oppmålingsforretning er en gebyrbelagt tjeneste som kreves inn etterskuddsvis

1. Søknaden/rekvisisjonen gjelder følgende eiendom(mer):

Gnr.	Bnr.	Eiendomsadresse
26	8	Gamle Dalavien 82

2. Søknad/rekvisisjon, hovedformål/type:

Alternativ: LNFR

Eventuell merknad.

Alternativene er:
1. Fradeling av tomt/parsell med oppmålingsforretning
2. Fradeling av tilleggsparsell med oppmålingsforretning
3. Fradeling av anleggseiendom (volum)
4. Arealoverføring

3. Selvstendig bruksenhet eller tilleggsparsell:

Selvstendig tomt/bruksenhet: ☒ JA ☐ NEI

Tilleggsparsell til eiendommen:

Dersom svaret er NEI, angi gårds- og bruksnummer på eiendommen tilleggsarealet skal legges til

4. Hjemmelshavers navn, adresse, dato, telefon og underskrift: (flere enn 3 eiere, bruk tilleggsskjema)

Hjemmelshaver – bruk blokkbokstaver	Adresse	Postnr/-sted
STEIN ARNE RÅNES	GAMLE DALAV. 82	9151 Storsl.

Underskrift	Dato	Telefon	Merknader
Ste Ar Rån	26/9-16	45280100	

Hjemmelshaver – bruk blokkbokstaver	Adresse	Postnr/-sted
WENCHE OFFERDAL	GAMLE DALAVEI 82	9151 Storsl.

Underskrift	Dato	Telefon	Merknader
Wenche Offerdal	26/9-16	94166053	

Hjemmelshaver – bruk blokkbokstaver	Adresse	Postnr/-sted

Underskrift	Dato	Telefon	Merknader

Eventuell kontaktperson	Adresse	Postnr/-sted	Telefon
Stein Arne Rånes	Gamle Dalavei 82	9151 Storsl.	45280100

5. Spesifiser formål, størrelse og antall parseller som søkes fradelt, tegn inn parsellen(e) på kart:

Parsell nr. (merk på kart)	Formål	Areal i m² /Volum i m³	Antall parseller	Navn og adresse på evt kjøper/fester
	LNFR	ca 2000 m²	1	WENCHE OFFERDAL

6. Samtidig søkes om dispensasjon fra:

Alternativ: _____

Annet

Alternativer:
1. Arealbruken i kommune)plan eller kommunedelplan
2. Arealbruken i regulerings- eller bebyggelsesplan
3. Bygge- og deleforbud i 100-metersbeltet langs sjøen - § 1-8
4. Annet

6b. Begrunnelse for dispensasjon:

Angi begrunnelse her eller bruk eget ark

7. Atkomst og avkjørsel:

Europa-, riks- eller fylkesveg nr: ☐	Kommunal veg ☒	Privat veg ☐	Avkjørselstillatelse gitt ☐ JA
Anlegge ny avkjørsel ☐	Utvidet bruk av eksisterende ☐		Kun gangatkomst ☐ JA

8. Vannforsyning og avløp:

Vannforsyning tilknyttes offentlig nett: ☐ JA ☒ NEI

Beskriv vannforsyning:
Egen brønn

Avløp tilknyttes offentlig nett: ☐ JA ☒ NEI

Beskriv avløpsløsning:
Septiktank

Hvis Nei, beskriv vann- og avløpsløsningen nærmere

9. Plass for merknader/tilleggsopplysninger:

Se vedlegg

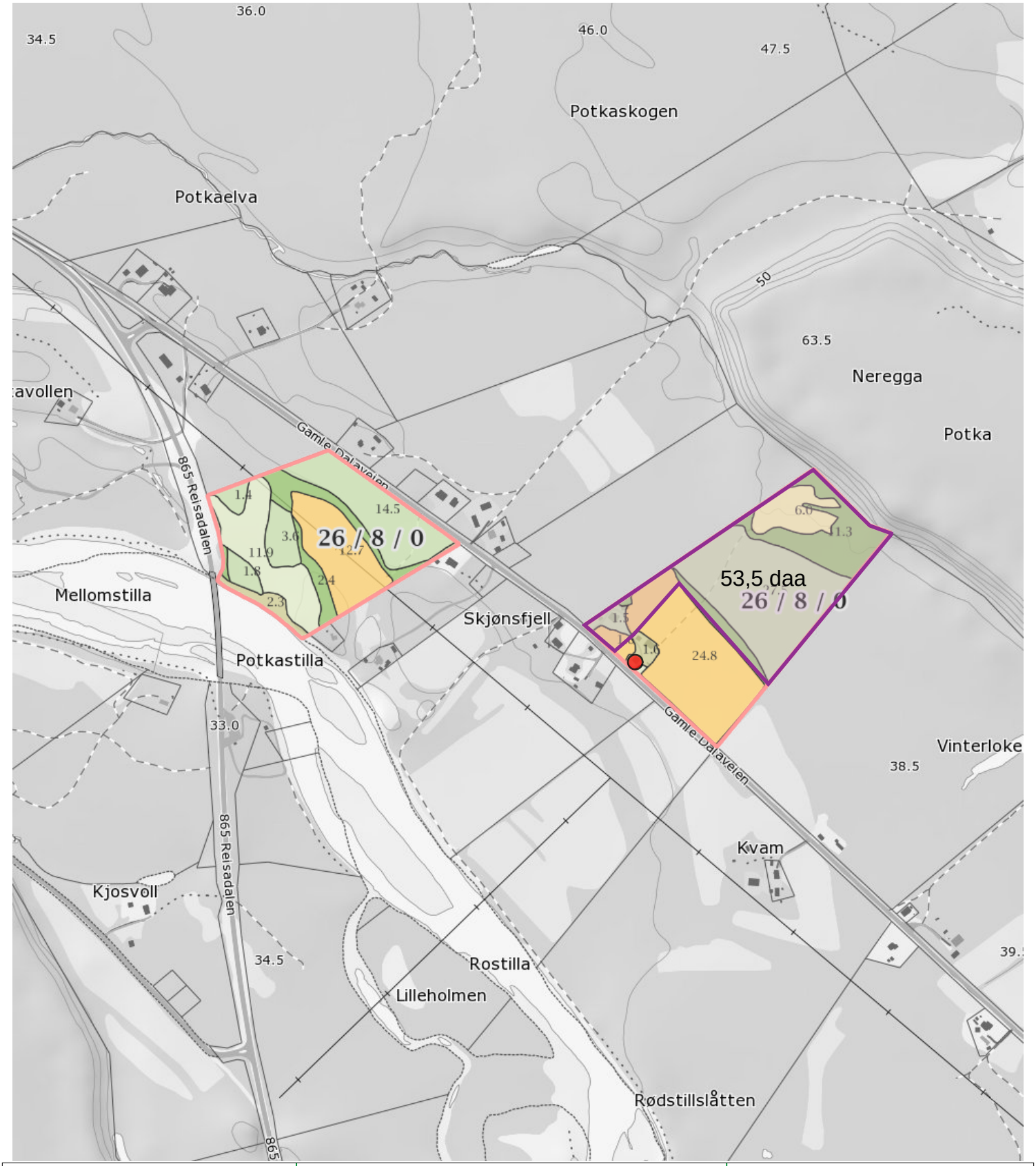

0 50 100 150m

Målestokk 1 : 7500 ved A4 utskrift

Utskriftsdato: 17.10.2016

GÅRDSKART 1942-26/8

Tilknyttede grunneiendommer:

26/8

NIBIO

NORSK INSTITUTT FOR BIOØKONOMI

Markslag (AR5) 13 klasser

	TEGNFORKLARING	AREALTALL (DEKAR)	
=	Fulldyrka jord	39.0	
≡	Overflatedyrka jord	0.0	
≡	Innmarksbeite	6.0	45.0
S	Skog av særs høg bonitet	0.0	
H	Skog av høg bonitet	0.0	
M	Skog av middels bonitet	22.1	
L	Skog av lav bonitet	50.3	
i	Uproduktiv skog	12.5	84.9
≑	Myr	0.0	
	Åpen jorddekt fastmark	4.3	
	Åpen grunnlendt fastmark	0.0	4.3
	Bebygd, samf, vann, bre	0.0	
	Ikke klassifisert	0.0	0.0
	Sum:	134.2	134.2

Kartet viser en presentasjon av valgt type gårdskart for valgt eiendom. I tillegg vises bakgrunnskart for gjenkjennelse. Areal-statistikken viser arealer i dekar for alle teiger på eiendommen. Det kan forekomme avrundingsforskjeller i arealtallene.

Ajourføringsbehov meldes til kommunen.

— Arealressursgrenser

Eiendomsgrenser

Nordreisa kommune

Arkivsaknr: 2016/716-5
Arkiv: 1942/49/5

Saksbehandler: May Halonen
Dato: 27.10.2016

Saksfremlegg

Utvalgssak	Utvalgsnavn	Møtedato
63/16	Nordreisa miljø-, plan og utviklingsutvalg	24.11.2016

Søknad om deling gnr 49, bnr 5

Henvisning til lovverk:
Jordloven §12
Matrikkellovens § 6
Plan- og bygningsloven §§ 1-8, 19-2, 20-1, 26-1, 27-1, 27-2, 27-4 og 28-1

Vedlegg
1 Søknad om deling av grunneiendom gnr 1942/49/5
2 Kart
3 Kart deling 49-5

Rådmannens innstilling

Nordreisa kommune godkjenner fradeling av inntil 1050 m2 som tilleggsareal fra eiendom gnr 49, bnr 5 til eiendom gnr 49, bnr 55 i Nordreisa kommune. Delingen godkjennes jfr jordlovens § 12, matrikkellovens § 6 og plan- og bygningsloven §§ 20-1-m.

Det gis dispensasjon kommuneplanens arealdel jfr plan- og bygningslovens § 19-2.
Delingen vil ikke vil komme i konflikt med landbruksinteresser, natur- og kulturmiljø og friluftslivet i området. Fradelingen har lite å si for ressursgrunnlaget på eiendommen og arealet ligger innimellom allerede fradelte tomter.

Jfr plan- og bygningslovens § 1-8 gis det dispensasjon fra bygge- og deleforbudet i 100-meters sonen til sjø. Det legges vekt på at arealet er mellom tidligere fradelte tomter og at det bebygde arealet på gnr 49/55 er nærmere sjøen enn tilleggsarealet.

Det settes følgende vilkår:

- Det godkjente tilleggsarealet fra gnr 49, bnr 5, skal sammenføyes med gnr 49, bnr 55.
- Eventuelle nye byggetiltak kan ikke igangsettes før byggesøknad er levert, søknaden er behandlet og godkjenning er gitt.
- Dersom det under eventuelt arbeid i marken oppdages gjenstander eller spor etter tidligere menneskelig aktivitet i omsøkte areal, må arbeidet stanses og melding straks

sendes Sametinget og Troms fylkeskommune, kulturetaten jf. kulturminnelovens § 8, 2. ledd.

- Jfr plan- og bygningslovens § 21-9 vil tillatelse til tiltak etter § 20-1 første ledd bokstav m falle bort dersom det ikke er rekvirert oppmålingsforretning innen 3 år etter at tillatelsen ble gitt, eller dersom matrikkelføring vil være i strid med lov om matrikkelloven.

Saksopplysninger

Søker: Tom-Eirik Jensen, Lattern 48, 9153 Rotsund
Erverver: John Arne Jensen, Sentrum 1B, 9151 Storslett

Det søkes om fradeling av tilleggsareal til fritidsformål på om lag 1050 m2 fra eiendom gnr 49, bnr 5 til gnr 49, bnr 55 i Nordreisa kommune. Søknaden er mottatt 15.06.16.

Eiendommen ligger i Latteren ca 20 km fra Storslett sentrum. Parsellen som søkes fradelt består hovedsaklig av uproduktiv skog hvor også adkomsten til gnr 49/55 ligger. Det er oppgitt at arealet skal brukes til bl.a oppstillingsplass.

I følge gårdskart fra Skog og landskap har eiendom gnr 49, bnr 5 et totalareal på 874 daa. Av dette er 6,5 daa fulldyrka jord, 46,2 daa skog på middels bonitet, 572,5 daa uproduktiv skog, og resten jorddekt og skrinn fastmark.

Planstatus
Tomten er i kommuneplanen definert som LNFR, områder som skal brukes og sikres for landbruksproduksjon, herunder jordbruk, skogbruk og reindrift, og/eller som skal bli liggende som naturområder og områder for friluftsliv. Det er derfor nødvendig med dispensasjon fra plan- og bygningsloven § 19-2.
Tomten ligger også innenfor 100 metersonen til sjø, og det er nødvendig med dispensasjon fra plan- og bygningsloven § 1-8.

I plan og bygningsloven av 27.06.08 § 19-2 heter det: ”at dispensasjon ikke kan gis dersom hensynene bak bestemmelsen det dispenseres fra, eller hensynene i lovens formålsbestemmelse, blir vesentlig tilsidesatt. I tillegg må fordelene ved å gi dispensasjon være klart større enn ulempene etter en samlet vurdering. Det kan ikke dispenseres fra saksbehandlingsregler.”
Før det gjøres vedtak skal blant annet fylkeskommunen og statlig myndighet, hvis saksområde blir direkte berørt, være gitt mulighet til å uttale seg.

Ved vurderingen av om det skal gis dispensasjon fra planer skal statlige og regionale rammer og mål tillegges særlig vekt. Kommunen bør heller ikke dispensere fra planer, lovens bestemmelser om planer og forbudet i § 1-8 når en direkte berørt statlig eller regional myndighet har uttalt seg negativt om dispensasjonssøknaden.

Det er ikke framsatt særlige grunner for dispensasjonen

Høring
Saken har vært til høring hos Fylkesmannen i Troms som ikke har kommet med noen uttalelse eller merknader.

Vurderinger

Landbruk

I jordlovens § 1 står det: *Arealressursane bør disponerast på ein måte som gir ein tenleg, variert bruksstruktur ut frå samfunnsutviklinga i området og med hovudvekt på omsynet til busetjing, arbeid og driftsmessig gode løysingar.*
Ein samfunnsgagnleg bruk inneber at ein tek omsyn til at ressursane skal disponerast ut frå framtidige generasjonar sine behov. Forvaltinga av arealressursane skal vera miljøforsvarleg og mellom anna ta omsyn til vern om jordsmonnet som produksjonsfaktor og ta vare på areal og kulturlandskap som grunnlag for liv, helse og trivsel for menneske, dyr og planter.

I jordlovens § 12 står det: *Deling av eigedom som er nytta eller kan nyttast til jordbruk eller skogbruk må godkjennast av departementet. Det same gjeld forpakting, tomtefeste og liknande leige eller bruksrett til del av eigedom når retten er stifta for lengre tid enn 10 år eller ikkje kan seiast opp av eigaren (utleigaren). Med eigedom meiner ein òg rettar som ligg til eigedomen og partar i sameige.*

Eiendommen har lite dyrka mark og av flyfoto ser det ut som at arealet ikke har vært i drift på flere år. Det er kun et lite saubruk i området. Vi kan ikke se at fradeling av det omsøkte tilleggsområdet fører til noe større svekkelse av arealressursene på eiendommen i og med at det ligger imellom to allerede fradelte tomter og eiendommen ellers er lite egnet til økonomisk selvstendig landbruksdrift.

Vurderinger i forhold til plan- og bygningsloven

I flg. plan- og bygningslovens § 26-1 må det ikke opprettes en ny grunneiendom, ny anleggseiendom eller endring av eksisterende eiendomsgrense på en slik måte at det oppstår forhold som strider mot denne lov, forskrift, vedtekt eller plan. Dette må ikke gjøres på en slik måte at det dannes tomter som er uegnet til bebyggelse på grunn av sin størrelse, form eller plassering etter reglene i denne lov.

I flg. § 27-1 skal opprettelse eller endring av eiendom til bygningsformål for opphold av mennesker eller dyr ikke gjennomføres med mindre det er forsvarlig adgang til hygienisk betryggende og tilstrekkelig drikkevann, samt slokkevann.
I flg. § 27-2 skal bortføring av avløpsvann være sikret i samsvar med forurensningsloven før opprettelse eller endring av eiendom til bebyggelse skjer.
Siden søknad gjelder fradeling av tilleggsareal til bebygd tomt, gjør vi ikke nærmere vurderinger knyttet til vann og avløp.

I flg. § 27-4 må det før opprettelse eller endring av eiendom til bebyggelse blir godkjent enten være sikret lovlig atkomst til veg som er åpen for alminnelig ferdsel eller ved tinglyst dokument eller på annen måte være sikret vegforbindelse som kommunen godtar som tilfredsstillende. Avkjørsel fra offentlig veg må være godkjent av vedkommende vegmyndighet, jf. veglova §§ 40 til 43. Dersom vegforbindelse etter kommunens skjønn ikke kan skaffes uten uforholdsmessig vanske eller utgift, kan kommunen godta en annen ordning.
Av kart ser det ut som at alle tomtene på sjøsiden av veien har felles avkjøring. Delingen av tilleggsarealet til gnr 49/55 kommer i konflikt med avkjørselen og adkomsten til de andre tomtene.

I flg. § 28-1 kan grunn bare bebygges, eller eiendom opprettes eller endres, dersom det er tilstrekkelig sikkerhet mot fare eller vesentlig ulempe som følge av natur- eller miljøforhold. Det samme gjelder for grunn som utsettes for fare eller vesentlig ulempe som følge av tiltak.
I følge økonomisk kartverk, www.kulturminnesok.no og Askeladden er det ikke registrert kulturminner innenfor 100 m fra omsøkte området.

En eventuell fradeling av tomten skal ikke føre til mer bygging. Det er derfor ingen grunn til å tro at kulturlandskapet blir påvirket av fradelingen.
Siden det er oppgitt at arealet ikke skal bebygges, men brukes til oppstillingsplass mv er det ikke gjort vurderinger i forhold til dette punktet. Av samme grunn gjøres det heller ikke vurderinger i forhold til byggesikker grunn.

Naturmangfoldet:
Alle tiltak som berører natur må vurderes etter prinsippene i naturmangfoldlovens §§ 8-12 som tok til å gjelde fra 1.7.2009. I naturmangfoldlovens § 1 heter det: *Lovens formål er at naturen og dens biologiske, landskapsmessige og geologiske mangfold og økologiske prosesser tas vare på ved bærekraftig bruk og vern, også slik at den gir grunnlag for menneskenes virksomhet, kultur, helse og trivsel, nå og i fremtiden, også som grunnlag for samisk kultur.*
Av Naturbasen kan vi ikke finne at det er noen spesielle naturverdier i området som må hensynstas, og vi kan derfor ikke se at §§ 8-12 er relevant og har noe å si for at det omsøkte arealet godkjennes fradelt.

Dispensasjon
Den omsøkte tilleggstomta er på sjøsiden av veien, men på øversiden av tomta som dette arealet skal tilføres til. I akkurat dette området er det tidligere fradelt seks tomter og fem av ligger på sjøsiden av veien. Vi kan ikke se at fradeling av det omsøkte arealet har noe å si for allmennhetens interesser i området eller i strandsonen.

Vi kan ikke se at delingen av det omsøkte tilleggsarealet har konsekvenser for noen av de forholdene som skal vurderes og eventuelt ivaretas. Oppsummert kan vi ikke se at *hensynene bak bestemmelsen det dispenseres fra, eller hensynene i lovens formålsbestemmelse, blir vesentlig tilsidesatt.* Samlet sett kan vi ikke se at ulempene er større enn fordelene med hensyn til dispensasjon fra kommuneplanens arealdel.

SØKNAD OM DELING AV GRUNNEIENDOM

NORDREISA KOMMUNE
15 JUN 2016
SAKSNR.
LØPENR.
DOK.NR.

Søknaden/rekvisisjonen framsettes i medhold av plan- og bygningslovens § 20-1, m) - jf. Kap 20, og matrikkellovens kap 3 og 7.

Kommunens stempel og saksnummer:

Nordreisa kommune
Postboks 174

9156 STORSLETT

Rekvisisjon av oppmålingsforretning:

- ☒ Rekvisisjon av oppmålingsforretning ved godkjenning
- ☐ Utsettelse av oppmålingsforretning til dato
- ☐ Oppretting av ny matrikkelenhet uten fullført oppmålingsforretning

Oppmålingsforretning er en gebyrbelagt tjeneste som kreves inn etterskuddsvis

1. Søknaden/rekvisisjonen gjelder følgende eiendom(mer):

Gnr.	Bnr.	Eiendomsadresse
49	5	

2. Søknad/rekvisisjon, hovedformål/type:

Alternativ: 2

Eventuell merknad.

Alternativene er:
1. Fradeling av tomt/parsell med oppmålingsforretning
2. Fradeling av tilleggsparsell med oppmålingsforretning
3. Fradeling av anleggseiendom (volum)
4. Arealoverføring

3. Selvstendig bruksenhet eller tilleggsparsell:

Selvstendig tomt/bruksenhet: ☐ JA ☐ NEI

Tilleggsparsell til eiendommen: X 1038m²

Dersom svaret er NEI, angi gårds- og bruksnummer på eiendommen tilleggsarealet skal legges til

4. Hjemmelshavers navn, adresse, dato, telefon og underskrift: (flere enn 3 eiere, bruk tilleggsskjema)

Hjemmelshaver – bruk blokkbokstaver	Adresse	Postnr/-sted
TOM Eirik Jensen	Lattern 48	9153 Rotsund

Underskrift	Dato	Telefon	Merknader
Tomt Jensen	14/6-16	48283329	

Hjemmelshaver – bruk blokkbokstaver	Adresse	Postnr/-sted

Underskrift	Dato	Telefon	Merknader

Hjemmelshaver – bruk blokkbokstaver	Adresse	Postnr/-sted

Underskrift	Dato	Telefon	Merknader

Eventuell kontaktperson	Adresse	Postnr/-sted	Telefon
John Arne Jensen	Sentrum 1B	9151 Storslett	95039544

5. Spesifiser formål, størrelse og antall parseller som søkes fradelt, tegn inn parsellen(e) på kart:

Parsell nr. (merk på kart)	Formål	Areal i m² /Volum i m³	Antall parseller	Navn og adresse på evt kjøper/fester
(1)	Oppstillingsplass	1038	1	John A. Jensen, Sentrum 1B 9151 Storslett

6. Samtidig søkes om dispensasjon fra:

Alternativ: 3

Annet

Alternativer:
1. Arealbruken i kommune)plan eller kommunedelplan
2. Arealbruken i regulerings- eller bebyggelsesplan
3. Bygge- og deleforbud i 100-metersbeltet langs sjøen - § 1-8
4. Annet

6b. Begrunnelse for dispensasjon:

Angi begrunnelse her eller bruk eget ark

Tilleggsparsell til eksisterende eiendom

7. Atkomst og avkjørsel:

Europa-, riks- eller fylkesveg nr: ☐	Kommunal veg ☐	Privat veg ☒	Avkjørselstillatelse gitt ☐ JA
Anlegge ny avkjørsel ☐	Utvidet bruk av eksisterende ☐		Kun gangatkomst ☐ JA

8. Vannforsyning og avløp:

Vannforsyning tilknyttes offentlig nett: ☐ JA ☒ NEI

Beskriv vannforsyning:

Avløp tilknyttes offentlig nett: ☐ JA ☒ NEI

Beskriv avløpsløsning:

Hvis Nei, beskriv vann- og avløpsløsningen nærmere

9. Plass for merknader/tilleggsopplysninger:

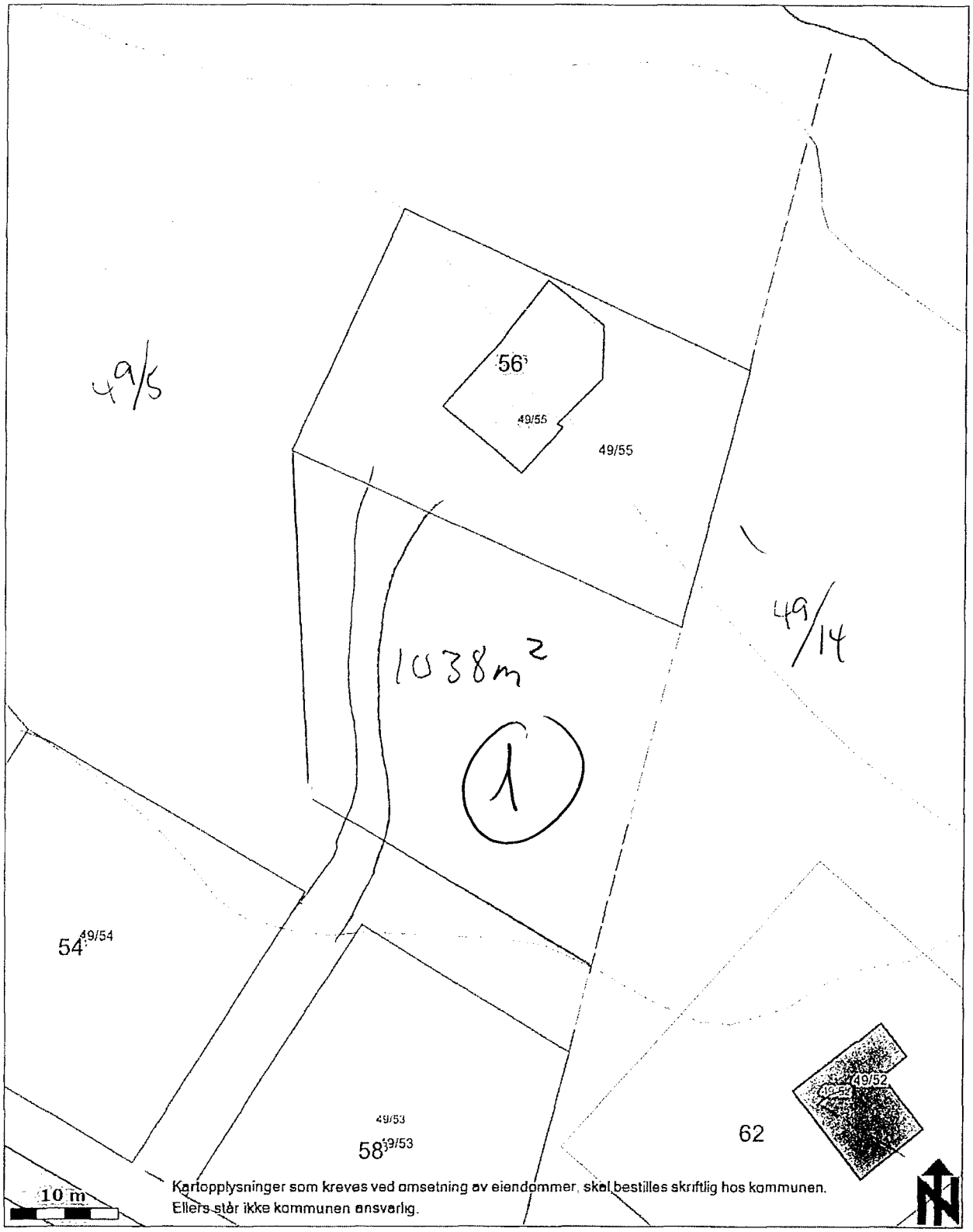
49/5
56
49/55
49/55
1038m²
1
49/14
54
49/54
49/53
58
49/53
62
49/52
10 m
Kartopplysninger som kreves ved omsetning av eiendommer, skal bestilles skriftlig hos kommunen.
Ellers står ikke kommunen ansvarlig.

Kanat 4740102790


Nordreisa kommune
Flybilder (ortofoto)

1:2500 27.10.2016




Høydeinformasjon
Terrengpunkt
Bygninger
Fasadeliv
Bygningsdelelinje
Grunnmur
Bygning - Boligbygg
Bygning - Andre bygg
Annen bygning
Bygning punkt
Takriss
Takoverbygg
Takoverbygg kant
Trapp inntil bygg, kant
Veranda
Bygningslinje
Taksprang
Mønelinje
Låvebru
Eiendomsinformasjon
Eiendomsgrense
Eiendomsteig
Abc
Gårds- og bruksnummer
Vegsituasjon
Veg
Annet vegareal
Avgrensning mot avkjørsel
Autovern
Vegdekkekant
Annen samferdsel
Traktor/Kjerreveg midt
Sti

Nordreisa kommune

Arkivsaknr: 2016/933-3
Arkiv: 1942/78/11

Saksbehandler: May Halonen
Dato: 29.09.2016

Saksfremlegg

Utvalgssak	Utvalgsnavn	Møtedato
64/16	Nordreisa miljø-, plan og utviklingsutvalg	24.11.2016

Søknad om deling gnr 78, bnr 11

Henvisning til lovverk:
Jordloven §§ 9 og 12
Matrikkellovens § 6
Plan- og bygningsloven §§ 20-1 og 26-1

Vedlegg

1 Søknad om deling av grunneiendom gnr. 1942/78/11

2 Kart

3 Kart deling gnr 78, bnr 11

Rådmannens innstilling

Nordreisa kommune godkjenner fradeling av inntil 60 daa fra gnr 78, brn 11 slik det er merket på kartskissen som er vedlagt søknaden. Delingen godkjennes jfr jordlovens § 12, matrikkellovens § 6 og plan- og bygningsloven §§ 20-1-m.

Ved avgjørelsen er det lagt vekt på at formålet er til LNFR, altså uendra bruk og at fradeling ikke fører til negative konsekvenser for andre forhold i område. En liten landbrukseiendom vil antakelig være mer attraktiv med tanke på bosetting i framtiden.

Det sette følgende vilkår for delingen:

- Gnr 78, brn 32 må sammenføyes med det omsøkte arealet.
- Det må sikres at naboeiendommene gnr 78/10, 78/30 og 78/44 får tinglyst rett til eksisterende adkomst fra E6 til egne eiendommer.
- Jfr plan- og bygningslovens § 21-9 vil tillatelse til tiltak etter § 20-1 første ledd bokstav m falle bort dersom det ikke er rekvirert oppmålingsforretning innen 3 år etter at tillatelsen ble gitt, eller dersom matrikkelføring vil være i strid med lov om matrikkelloven.

Saksopplysninger

Søker: Karl-Ole Nilsen, Frøyasvei 10, 9019 Tromsø
Erververe: Merethe og Geir Arne Mortensen, Rotsundveien 1050, 9153 Rotsund

Eiendommen ligger i Rotsund ca 24 km fra Storslett sentrum, langs E6. Parsellen som søkes fradelt består av skog på middels og lav bonitet.

I følge gårdskart fra Skog og landskap har eiendom gnr 78, bnr 11 et totalareal på 271,5 daa målt til ca 300 m.o.h. Av dette er 6,6 daa fulldyrka jord, 1,1 daa innmarksbeite, 48,1 daa skog på middels bonitet, 160,1 daa uproduktiv skog, 54,9 daa jorddekt fastmark og resten annet areal.

Det søkes om fradeling av ca 88 daa (stipulert areal) og bruken skal være uendra, altså fortsatt LNFR.

Planstatus
Omsøkte parsell er i område som kommuneplanens arealdel er satt av til landbruk, natur- og friluftsområder, samt områder for reindrift (LNFR). Formålet med delingen er til uendra bruk. I og med at det da ikke er nødvendig med dispensasjon kommuneplanens arealdel, er saken ikke sendt på høring.

Vurdering i forhold til jordloven:
I jordlovens § 1 står det at: *Arealressursane bør disponerast på ein måte som gir ein tenleg, variert bruksstruktur ut frå samfunnsutviklinga i området og med hovudvekt på omsynet til busetjing, arbeid og driftsmessig gode løysingar. Ein samfunnsgagnleg bruk inneber at ein tek omsyn til at ressursane skal disponerast ut frå framtidige generasjonar sine behov.*

Jordlovens § 12 omhandler bestemmelsen om deling og har nær sammenheng med lovens formål som er å sikre at arealressursene blir disponert på en måte som gir en tjenlig, variert bruksstruktur ut fra samfunnsutviklingen i området og med hovedvekt på hensynet til bosetting, arbeid og driftsmessig gode løsninger. Formålet med delingsbestemmelsen er å sikre og samle ressursene som grunnlag for landbruksdrift for nåværende og fremtidige eiere.

Eiendommen gnr 78/11 er ikke selvstendig drift og har små jordbruksarealer. På sjøsiden av E6 er det på gårdskart oppgitt å være 6,6 daa fulldyrka jord. Grunneier opplyser at arealet høstes av en gårdbruker i Djupvik.

Grunnen til at han ønsker en deling er at kjøperne er eierne av gnr 78, bnr 32 som har tomt som ligger innenfor grensene til omsøkte areal. Eier av 78/11 og den ene eieren av 78/32, Merethe Mortensen, har felles bestefar, og Karl Ole Nilsen ønsker at hun også skal ha en del av eiendommen som bestefaren eide tidligere. Familietilknytningen er i utgangspunktet ikke forhold som skal vektlegges i en delingssøknad.

I søknaden er arealet stipulert til å være 88 daa. Pr tlf har grunneier sagt at det var tenkt at delingen skulle gå opp til fjells et stykke nedfor Middagssteinen som på kartet ligger på ca 175 m.o.h. Oppmålt på kart til ca 150 m.o.h utgjør arealet litt i underkant av 60 daa. Da vil 78/32 få sin adkomst fra E6 inn på egen eiendom og den nye eiendommen vil gå til eksisterende eiendomsgrense som grenser til naboeiendommene gnr 78/10 og 78/44. Det omsøkte arealet er bratt og består av produktiv skog med middels bonitet og uproduktiv skog, ca 30 daa av hvert markslag.

Det er i utgangspunktet ikke positivt at relativt store eiendommer deles opp, men den omsøkte parsellen vil inkludert gnr 78/32 på bli ca 60000 daa og vil antakelig på sikt bli mer attraktiv å omsette som en liten landbrukseiendom med tanke på bosetting, noe som er av stor samfunnsinteresse.

Hensynet til eiendommens avkastningsevne kan ikke tillegges like stor vekt mot fradeling når eiendommen er ute av drift, og det ikke er realistisk å tro at eiendommen vil komme i drift igjen, som når eiendommen er i drift, eller det er grunn til å regne med at den vil bli drevet i overskuelig framtid. Det vil bli satt vilkår om at det omsøkte arealet sammenføyes med gnr 78, bnr 32.

Vurdering i forhold til plan- og bygningsloven:
I flg. plan- og bygningslovens § 26-1 må det ikke opprettes en ny grunneiendom, ny anleggseiendom eller endring av eksisterende eiendomsgrense på en slik måte at det oppstår forhold som strider mot denne lov, forskrift, vedtekt eller plan. Dette må ikke gjøres på en slik måte at det dannes tomter som er uegnet til bebyggelse på grunn av sin størrelse, form eller plassering etter reglene i denne lov.

Det er ikke relevant å gjøre vurderinger i forhold til § 27-1, 27-2 og 27-4 i og med at eiendommen er bebygd og vann og avløp allerede etablert.

Gnr 78/32 har pr i dag godkjent adkomst fra E6 som går over gnr 78/11. Etter delingen vil adkomsten bli på egen eiendom. På kart ser det ut som at naboeiendommene gnr 78/10, 78/30 og 78/44 har en felles adkomst som går fra E6 via 78/11. Denne adkomsten vil etter deling bli på det omsøkte arealet. Disse eiendommene må sikres adkomst fra E6 med tinglyst dokument, eller at det kan søkes om og gjøres en grensejustering som gjør at adkomsten kommer på egen eiendom.

Vurdering i forhold til naturmangfoldloven:
Siden søknaden gjelder fradeling til uendra bruk, altså at eiendommen fortsatt skal ha LNFR som formål, er det ikke relevant å gjøre vurderinger i forhold til naturmangfoldsloven.

Oppsummering

Formålet med delingen er til uendra bruk, altså fortsatt LNFR. Hovedvurderinga av denne saken må gjøres jfr jordloven. Jordlovens § 12 omhandler bestemmelsen om deling og har nær sammenheng med lovens formål som er å sikre at arealressursene blir disponert på en måte som gir en tjenlig, variert bruksstruktur ut fra samfunnsutviklingen i området og med hovedvekt på hensynet til bosetting, arbeid og driftsmessig gode løsninger.

Hensynet til eiendommens avkastningsevne kan ikke tillegges like stor vekt mot fradeling når eiendommen er ute av drift, og det ikke er realistisk å tro at eiendommen vil komme i drift igjen, som når eiendommen er i drift, eller det er grunn til å regne med at den vil bli drevet i overskuelig framtid.

Vi vurderer det slik at delingen er positiv med tanke på at den nye eiendommen kan bli enda mer attraktiv for bosetting i framtiden, noe som er av stor samfunnsinteresse. Det er viktig at det også er forhold som gjør det positivt å bo i distriktene og da ha en litt større eiendom hvor man blant annet kan ta ut ved fra skogen og kanskje ha litt potet og jordbær hvis det er av interesse.

SØKNAD OM DELING AV GRUNNEIENDOM

NORDREISA KOMMUNE
11 AUG 2016

Søknaden/rekvisisjonen framsettes i medhold av plan- og bygningslovens § 20-1, m) - jf. Kap 20, og matrikkellovens kap 3 og 7.

Kommunens stempel og saksnummer:

Nordreisa kommune
Postboks 174
9156 STORSLETT

Rekvisisjon av oppmålingsforretning:

- ☒ Rekvisisjon av oppmålingsforretning ved godkjenning
- ☐ Utsettelse av oppmålingsforretning til dato
- ☐ Oppretting av ny matrikkelenhet uten fullført oppmålingsforretning

Oppmålingsforretning er en gebyrbelagt tjeneste som kreves inn etterskuddsvis

1. Søknaden/rekvisisjonen gjelder følgende eiendom(mer):

Gnr.	Bnr.	Eiendomsadresse
78	11	9153 ROTSUND

2. Søknad/rekvisisjon, hovedformål/type:

Alternativ: 1

Eventuell merknad.

Alternativene er:
1. Fradeling av tomt/parsell med oppmålingsforretning
2. Fradeling av tilleggsparsell med oppmålingsforretning
3. Fradeling av anleggseiendom (volum)
4. Arealoverføring

3. Selvstendig bruksenhet eller tilleggsparsell:

Selvstendig tomt/bruksenhet: ☒ JA ☐ NEI

Tilleggsparsell til eiendommen:

Dersom svaret er NEI, angi gårds- og bruksnummer på eiendommen tilleggsarealet skal legges til

4. Hjemmelshavers navn, adresse, dato, telefon og underskrift: (flere enn 3 eiere, bruk tilleggsskjema)

Hjemmelshaver – bruk blokkbokstaver	Adresse	Postnr/-sted
KARL-OLE NILSEN	FRØYASVEI 10	9019 TROMSØ

Underskrift	Dato	Telefon	Merknader
Karl-Ole Nilsen	16/7-16	90209461	

Hjemmelshaver – bruk blokkbokstaver	Adresse	Postnr/-sted

Underskrift	Dato	Telefon	Merknader

Hjemmelshaver – bruk blokkbokstaver	Adresse	Postnr/-sted

Underskrift	Dato	Telefon	Merknader

Eventuell kontaktperson	Adresse	Postnr/-sted	Telefon

5. Spesifiser formål, størrelse og antall parseller som søkes fradelt, tegn inn parsellen(e) på kart:

Parsell nr. (merk på kart)	Formål	Areal i m² /Volum i m³	Antall parseller	Navn og adresse på evt kjøper/fester
1	Ilendret bruk	88dk.	1	MERETHE OG GEIR ARNE MORTENSEN
				HANSVOLLVN 5, 9593 BREIVIKBOTN

6. Samtidig søkes om dispensasjon fra:

Alternativ:

Annet

Alternativer:
1. Arealbruken i kommune)plan eller kommunedelplan
2. Arealbruken i regulerings- eller bebyggelsesplan
3. Bygge- og deleforbud i 100-metersbeltet langs sjøen - § 1-8
4. Annet

6b. Begrunnelse for dispensasjon:

Angi begrunnelse her eller bruk eget ark

7. Atkomst og avkjørsel:

Europa-, riks- eller fylkesveg nr: ☒	Kommunal veg ☐	Privat veg ☐	Avkjørselstillatelse gitt ☐ JA
Anlegge ny avkjørsel ☐	Utvidet bruk av eksisterende ☐		Kun gangatkomst ☐ JA

8. Vannforsyning og avløp:

Vannforsyning tilknyttes offentlig nett: ☐ JA ☒ NEI

Beskriv vannforsyning:

EGEN BRONN

Avløp tilknyttes offentlig nett: ☐ JA ☒ NEI

Beskriv avløpsløsning:

EGEN SEPTIKK

Hvis Nei, beskriv vann- og avløpsløsningen nærmere

9. Plass for merknader/tilleggsopplysninger:

~~Gå til høyeste topp~~ Stipulert mål.

Se kart.

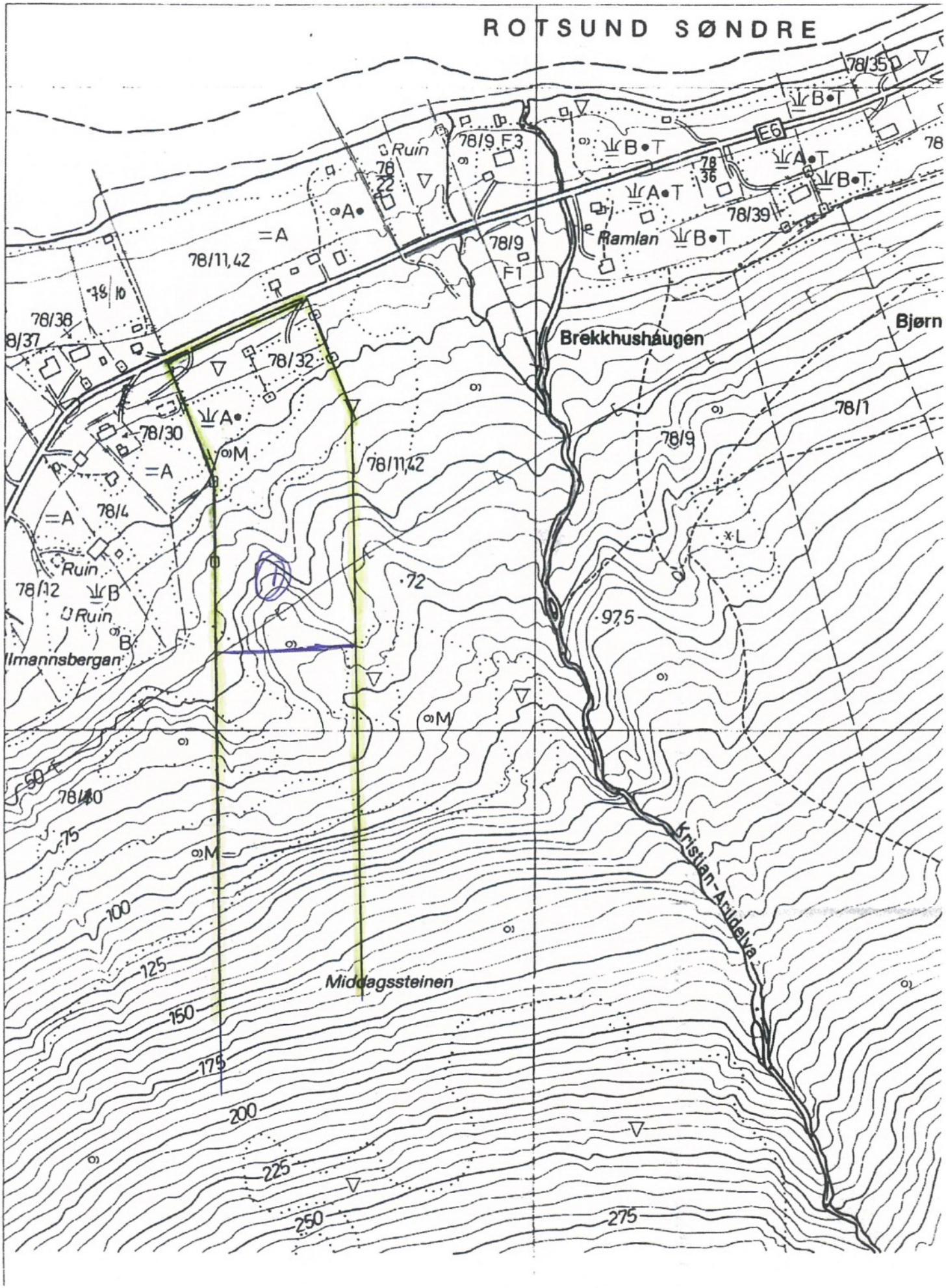
ROTSUND SØNDRE
78/35
E6
78/9 F3
Ruin
78/22
78/36
78/39
Ramlan
78/9
F1
78/11,42
78/10
78/38
8/37
78/32
Brekkhushaugen
Bjørn
78/1
78/9
78/30
78/11,42
78/4
Ruin
78/12
Ruin
Ilmannsbergan
72
97,5
50
78/40
75
100
125
150
175
200
225
250
275
Kristian-Arildelva
Middagssteinen



0 50 100 150m

Målestokk 1 : 5000 ved A4 utskrift

Utskriftsdato: 03.10.2016

GÅRDSKART 1942-78/11

Tilknyttede grunneiendommer:

78/11

NIBIO

NORSK INSTITUTT FOR BIOØKONOMI

Markslag (AR5) 13 klasser

TEGNFORKLARING		AREALTALL (DEKAR)	
=	Fulldyrka jord	6.6	
≡	Overflatedyrka jord	0.0	
≡	Innmarksbeite	1.1	7.7
S	Skog av særs høg bonitet	0.0	
H	Skog av høg bonitet	0.0	
M	Skog av middels bonitet	48.1	
L	Skog av lav bonitet	0.0	
i	Uproduktiv skog	160.1	208.2
≑	Myr	0.0	
	Åpen jorddekt fastmark	54.9	
	Åpen grunnlendt fastmark	0.0	54.9
	Bebygd, samf, vann, bre	0.3	
	Ikke klassifisert	0.3	0.6
	Sum:	271.4	271.4

Kartet viser en presentasjon av valgt type gårdskart for valgt eiendom. I tillegg vises bakgrunnskart for gjenkjennelse. Areal-statistikken viser arealer i dekar for alle teiger på eiendommen. Det kan forekomme avrundingsforskjeller i arealtallene.

Ajourføringsbehov meldes til kommunen.

— Arealressursgrenser

Eiendomsgrenser

Nordreisa kommune

Arkivsaknr: 2015/1688-8
Arkiv: 1942/13/75

Saksbehandler: Sigrid Birkelund
Dato: 11.11.2016

Saksfremlegg

Utvalgssak	Utvalgsnavn	Møtedato
65/16	Nordreisa miljø-, plan og utviklingsutvalg	24.11.2016

Søknad om godkjenning av ulike tiltak 1942/13/75.

Henvisning til lovverk:

- Pbl. §20-1 Tiltak som omfattes av byggesaksbestemmelse, § 20-2, § 20-4, § 21-2, § 19-1 Søknad om dispensasjon, § 32-8 overtredelsesgebyr, § 29-8 Byggverkets plassering, høyde og avstand til nabogrense.
- SAK10: § 2-2 Oppdeling av boenhet, § 3-1 Mindre tiltak på bebygd eiendom, § 4-1 Tiltak som ikke krever søknad og tillatelse, § 16-1 Forhold som kan medføre overtredelsesgebyr, § 16-2 Utmåling av overtredelsesgebyr
- Reguleringsplan: Reguleringsplan for Rovdas 2: pkt. 7. Fellesområder

Vedlegg
1 klage pynten 1

Rådmannens innstilling

- Det gis ikke dispensasjon til levegger jfr plan og bygningsloven § 19-1 og det oppstår en rettingspålegg jfr samme lov § 16-2. Oppført levegg pålegges revet. Frist for retting: 30/06-16
- Det gis ikke dispensasjon fra reguleringsplan for avkjørsler jfr plan og bygningsloven § 19-1 og det oppstår en rettingspålegg jfr samme lov § 16-2. Opparbeidete avkjøringer stenges. Frist for retting:31/12-16
- Søknad om tiltak til oppføring av vinterhage og ombygging utleieenhetene med fasadeendring og boenheter tillatelse jfr plan- og bygningslovens § 20-4 og kan bestå med overtredelsesgebyr jfr samme lov § 16-1.

For godkjente tiltak pålegges søker gebyr etter punkt 3.2 «Ulovlige tiltak» i Nordreisa kommunes gebyrregulativ.

Saksopplysninger

Saken gjelder klage på flere tiltak på gnr 13, bnr 75 som ikke var nabovarslet. Grunneiere er Astrid og Ken Tore Johansen, adresse Pynten 1 på Rovdas.

Kommunen mottok klage fra nabo på gnr. 13 bnr. 82, Tore Yttregård, med bakgrunn i at det er utført en rekke tiltak på gnr. 13, bnr. 75 som ikke var nabovarslet. I brevet var det listet opp en rekke tiltak som var utført:

- Bygging av nye kjellernedganger
- Bygging av uthus på platting ca. 2 meter fra nabogrense
- Oppfylling av terreng
- Anlegning av 2 nye avkjørsler
- Levegg ca. 2,5 meter

Kommunen var på befaring 20.06.16 og fant søknadspliktige tiltak som ifølge plan og bygningsloven er utført:

- Vinterhage ca. 24 m2
- 2 kjellernedganger med overbygg
- Etablering av 2 utleieenheter i kjelleren
- 2 avkjørsler
- Levegg ca 2,5 meter høy.

Ingen av disse er søkt om tillatelse på tidligere. Resten var ikke søknadspliktige. Ken Tore Johansen, eier av bygget, sier de har fått muntlig tillatelse av kommunen for ca. 2 år siden til å grave i forbindelse med bygging av ny inngang til kjellerleilighet.

Det som anses som ikke søkepliktig tiltak er:

- Tre og betongplattinger inntil 0,5 m over terrenghøyde
- Lysgroper langs husvegg
- Mindre terrenginngrep
- Utvendig bod
- Grillhytte
- Utnyttingsgraden er ikke oversteget av bygningsmasser.

I brev av 16.08. ble eierne av gnr 13/75 pålagt å søke om tillatelse til opplistede søknadspliktige tiltak jfr plan og bygningsloven § 32-1.

Søknad om dispensasjon på alle disse punktene ble mottatt 19.09.16. Det var lagt med situasjonskart som viser de to avkjørslene som de vil bruke.

Det er kommet en ny klage fra Tore Yttergård mottatt 19.09.16 til søknad om dispensasjon. I denne klagen fremhever han at det er leveggen som er til mest hinder for han. Den er 9 meter og fast i små bygg i hver ende, slik at total lengde er 15 meter. «*Veggen og bygningene er beiset mørkt brun. Dette er estetisk uheldig og jeg mener at fargen er med på å forringe min eiendom med å gjøre den lukket og mørk.»*

Utmåling av overtredelsesgebyr etter SAK10 § 16-2:

- Lovbruddet på saken er av mindre konsekvens og betydning i ettertid.
- Overtredelse som ikke har medført fare
- Tiltakshaver har vært villig til å ordne opp i situasjonen.

Veiledning til SAK10 16-1 bokstav a nr. 2: *Hvis det er aktuelt med en etterfølgende tillatelse vil denne kunne forutsette retningspålegg eller dispensasjon, godtatt plassering i forhold til nabogrense etter pbl. 29-4 tredje ledd.* Dette gjelder dispensasjon for avkjørsler og søknad levegger på terrasse.

Veiledning til SAK10 § 16-1 bokstav a nr. 1. *Opprette overtredelsesgebyr inntil 10 000 kr kan ilegges der det er bygget uten tillatelse, men hvor tiltaket ellers er i det vesentlige er i overensstemmelse med krav i lov, forskrift, plan og eventuell vedtekter.*



Figur 1: 1: Terrasse med (blå) levegger rundt. 2 Rød: Frittliggende bygning. 3 og 4: Tilbygg kjellernedganger. 5: Tilbygg vinterhage. 6 og 7 blå: Nye avkjørsler til eiendom.

Vurdering

Da det er en veldig kompleks sak, så det trekkes først frem litt generelt om saken. Den muntlige avtalen mellom kommunen og eier av tomta som ble nevnt av eier. Det er vanskelig å si hvor spesifikt en slik gravetillatelse ville ha vært gitt eller ikke, men uansett har dette ikke noe med byggesaker å gjøre. En gravetillatelse kan gis, uten at en byggetillatelse foreligger. Tidspunktet det var gitt tillatelse er oppført for ca. to år siden. Dette var altså før det nye regelverket om hva en tiltakshaver kan bygge uten å søke.

Det nye regelverket gir rom til at tiltakshaver selv kan bygge uten å måtte søke til kommunen. Det kan være vanskelig å vite hva som er forskjellen, når det ikke står spesifikt i regelverk over hva som er søknadspliktig eller ikke. Dette er retningslinjer som kommunen kan lage for å forutsigbarhet og likebehandling.

Vurdering av tiltakene samlet og hver for seg; Helhetlig sett på tomta, er det som er laget på eiendommen godt utført og har sine funksjoner per dags dato. Figur 1 viser oversikt over tiltakene som er opprettet på eiendommen.

Tiltak 1, 2 og 5:
Det er laget en vinterhage med en terrasse på utsiden. Denne terrassen har levegger rundt på sidene og går helt inntil annet bygg på eiendommen. Disse leveggene er festet fast i bygget slik at det er bygd inn terrasse. Leveggen er mot eiendom til Tore Yttregård og det kan bemerkes at

det er en hekk mellom leveggen og hans eiendom, slik at han ikke har full utsikt til leveggen. Levegg er ca. 2,5 meter høy fra terrenget og er tilsammen ni meter lang. Den er åpen øverst med gjennomsiktige materiale av glass.



Figur 2: Levegg fast i frittliggende bygning



Figur 3: Vinterhage, ca. 24m²

En leveggs høyde beregnes fra terrengplan. Det må dermed ikke overstige 1,8 meter for å være fritatt fra søknadsplikt. En levegg kan være frittstående eller forbundet med bygning, men unntaket gjelder ikke oppføring av flere levegger i kombinasjon. Dermed bryter leveggene i dette tilfellet høydegrensen. Leveggene er også satt sammen slik at området blir lukket areal. Dette gjør at det også blir søknadspliktig tiltak.

Terrasse mellom de forskjellige bygningene utgjør ikke en høyere brannfare, selv om de er fast ved hverandre. Det er søknadspliktig å føre opp bygning som ikke er frittliggende. Dette med tanke på det skuret som er fast i terrasse. Men terrasse er beregnet til å være rundt 0,5m, +/- 0,10 m etter veiledning «Grad av utnytting» da kommunen ikke har definert egne regler. Dermed er terrasse ikke søknadspliktig og det ansees da at skuret er en frittliggende bygning.

Men til sammen med levegg på terrasse, som er lukket og fast i huset, gjør at dette beregnes som en del av huset. Da regnes det at terrasse overstiger de 0,5m. Dette gjør at huset ligger innenfor de fire meters avstandsregelen til naboeiendom pbl § 29-4. Denne 4 meter grensen på eiendom gjør at en automatisk brannsikkerhet på 8 meter blir hold. Huset til Tore Yttregård ligger ikke parallelt på tomten til terrassen. Det kan godkjennes med tillatelse fra nabo om å bygge innenfor denne 4 meter grensen. Men Tore Yttregård har klaget inn på denne leveggen. Hvis leveggene fjernes kan terrasse ligger slik den er i dag. Det samme gjelder for portene til leveggene.

Utnyttingsgraden på tomten er i henhold til reguleringsplanen for Rovdas 2, U= 0,15. Det er bygget mye frittliggende bygninger på tomta, slik at det er avhengig om terrassen medregnes med i utnyttingsgraden på tomta før det overstiger 0,15. Terrassen regnes ikke med i utnyttingsgraden på grunnlag av høyden på terrassen alene, men i og med at leveggen gjør at arealet blir lukket og overstiger 0,5m, regnes det med i utnyttingsgraden.



Figur 4: Ny inngang til kjellerleilighet



Figur 5: Kjellernedgang

Tiltak nr. 3 og 4:
Når det kommer til ny boenhet i kjeller, oppstår det når tre punkt etter SAK 10 § 2-2: Når det er egen inngang til boenheten, er fysisk avskilt fra øvrige enheter og det har alle hovedfunksjoner til en bolig. Alle hovedfunksjoner er kjøkken, stue, bad, toalett og soveplass. Dette har disse boenhetene i kjeller og det må dermed søkes på oppdeling av boenhet.

Figur 3 og 4 er det bilde av kjellernedganger: Det er opprettet nye dører med kjellernedgang. Dette er en fasadeendring og det er søknadspliktig. Åpen overbygg er ikke søknadspliktig, dette ihh. til SAK § 4-1 bokstav b. Det er tillatt inntil 15 m^2 som tilbygg når det er understøttet med bæresystem. Det kan vurderes om kommunen vil ha gitt tillatelse til slike kjellernedganger uten søknadsplikt etter de nye reglene. Men i og med at det er tilbygd andre fasadeendringer langs bygningen, betraktes det som en hel fasadeendring. Se figur 6 og 7.





Figur 7: Tilbygg på huset og fasadeendring

Figur 6: Tilbygg på huset og fasadeendring

Tiltak 6 og 7:
Med opprettelse av kjellerleiligheter er det også lagt inn 2 nye avkjørsler som det ikke er gitt tillatelse til. Se situasjonskart nedenfor. Den ene som er opprinnelig, ligger ved garasje på forsiden. De to andre er tatt i bruk uten tillatelse av kommunen.

Det er lov med intern veg på tomt og biloppstillingsplasser etter SAK10§ 4-1 bokstav d nr. 10, uten å måtte søke på dette. Dette gjelder ikke avkjørsler ut fra tomten. Avstanden til nabogrensen må minst være 1,0 meter. Endringer i terreng må ikke hindre sikten i frisiktsoner mot vei.

Reguleringsplanen for Rovdas 2, 7. Fellesområder: Områder merket FA1 skal nyttes som felles avkjørsel for tomtene nr.14-19. FA1 er vei Pynten. Dermed går det i strid med reguleringsplanen å gi tillatelse til avkjørsel i vei Utsikten. Den andre nye avkjørselen ligger på vei Pynten og kommer ikke i strid med reguleringsplan. Det er oppført fra reguleringsplan vei inn til eiendom, slik at å godta en ekstra vei inn til tomta bør vurderes. Det som man kan se i forhold til den nye avkjørselen er at den ligger tett inntil Tore Yttregård sin tomt. Den ligger innenfor en meter fra eiendomsgrensen til Tore Yttregård der hvor Tore Yttregård har sin avkjørsel. Det er uheldig å ha avkjørsler i et boligfelt så nært hverandre, da det kan skape nabokonflikter, f.eks. på vinterstid. Ved opprettelse av to avkjørsler på en eiendom i et regulert boligfelt, kan gi flere problemer; Blant annet kan eier lage en sammenhengende vei som vil skape forvirring for f.eks. brøytebiler. Dermed frarådes det å ha flere avkjørsel på eiendommen.

SITUASJONSPLAN

1:500

16.08.2016

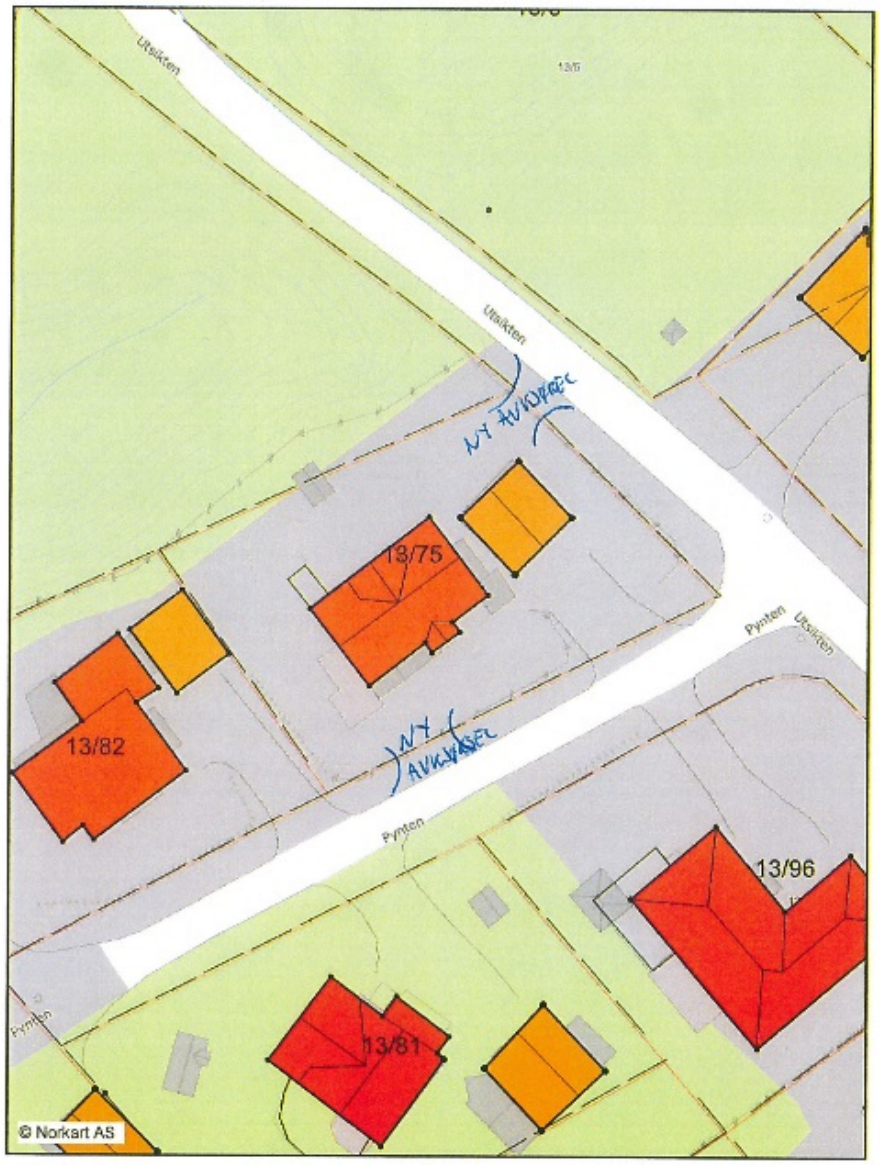

Tore Yttregaard
Pynten 3
9151 Storslett
tlf. 414 45 088

Nordreisa kommune

9151 Storslett

KLAGE PÅ TILTAK PYNTEN 1

Har mottatt nabovarsel på tiltak som var gjennomført i 2014/2015 på min naboeiendom. I denne sammenheng viser jeg til min klage av 19. juni 2015 hvor jeg lister opp tiltak som gjennomført.

Det tiltaket som berører meg mest, og ikke er i samsvar med Plan- og bygningsloven er leveggen.
Selve leveggens lengde er 9 meter, men den er fast i små bygg i hver ende slik at total lengde er 15 meter. Veggen og byggene er beiset mørk brun. Dette er estetisk uheldig og jeg mener fargen er med på å forringe min eiendom med å gjøre den «lukket» og mørk.
Det estetiske er en vurderingssak og derfor må det bli en vurdering som legges til grunne. Denne forventer imidlertid at høyden blir endret til lovens maksimale høyde.

Som nytt moment er terassen/plattingens høyde. Plan og bygningsloven sier at platting inntil 50 cm over bakken ikke er søknadspliktig. Plattingen, som leveggen er bygd på, er opptil 60cm og dermed vil jeg som nabo ikke godta denne med en avstand fra grensen på ca. 2 meter.

Storslett, 19. september 2016

Tore Yttregaard
-sign-

Nordreisa kommune

Arkivsaknr: 2016/1347-1
Arkiv: P01
Saksbehandler: Dag Funderud
Dato: 13.11.2016

Saksfremlegg

Utvalgssak	Utvalgsnavn	Møtedato
66/16	Nordreisa miljø-, plan og utviklingsutvalg	24.11.2016

Sørkjosen havn, utleiebygg

Henvisning til lovverk:

Vedlegg
1 Rapport vedrørende utleiebygg Sørkjosen havn

Rådmannens innstilling

Nordreisa kommune stiller seg positiv til etablering av ny butikk og lager for Felleskjøpet på havna i Sørkjosen. Kommunen ønsker ikke å gå inn på en avtale hvor kommunen bygger og leier det tilbake til Felleskjøpet. En mener at dette ikke er en kommunal oppgave, men at det kan løses av private utbyggere.

Kommunen stiller seg positiv til å skille ut festetomt på inntil 1000 m2 som omfatter areal til nytt bygg nord for dagens bygg og parkering, tomten til det gamle bygget.

Saksopplysninger

Kommunen har fått henvendelse fra Felleskjøpet som leier lagerbygg i Sørkjosen til butikk, kontor og lager. Bygget ble satt opp i 1981-82, og inneholder lager butikk og kontor. Felleskjøpet leier størstedelen av bygget, men kommunen har hatt et kaldlager i den østlige enden av lagerbygget. Kommunen har tømt sitt lager i år og vi anser at vi ikke har behov for lagerplass der mer. Lageret ble etablert før kommunen kjøpe gamle Meieriet til Anleggsdrift og hadde behov for lagringsplass.
Det har over flere år vært problemer med fuktskader i bygget, noe som over tid at gitt muggdannelse. Felleskjøpet har vært i dialog med kommunen flere ganger om problemet og det ble i 2015 lagd en tilstandsrapport. Det har vært drøftet om at bygget rives og at Felleskjøpet bygger opp et nytt bygg eller at bygget rives og at kommunen bygger nytt bygg som Felleskjøpet leier på langtidsavtale. Felleskjøpet signaliserer at de ønsker siste alternativ. Kommunen har i etterkant av siste møte sett på et tredje alternativ. Det er at et privat firma bygger og leier det til Felleskjøpet. Forslaget er presentert for felleskjøpet.

Drift av havneterminalen
Kommunen har en samarbeidsavtale om daglig drift av havna med Felleskjøpet. Avtalen ble gjennomgått og oppgradert våren 2016. Avtalen ble godkjent i MPU sak 14/16. Fra kommunens side er det viktig å sikre at vi kan ha et havnekontor ved havna. Vi har vurdert om havnekontoret kan etableres i eller i tilknytning til fiskemottaket, hvis Felleskjøpet legger ned eller at dagens avtalen sies opp. Vår gjennomgang viser at det er mulig å etablere et kontor hvis det skulle skje.

Festetomt eller salg av tomta
Dagens bygg eies av kommunen og står på kommunal tomt. Ved en privat utbygging må en ta stilling til om de skal få kjøpt tomt eller at det etablerers ei festetomt. Situasjonen for de andre byggene er forskjellig. Sjøtransport eier tomtene til sine to bygg, mens Felleskjøpets lager står på festetomt.
Kaiområdet ansees som viktig område for kommunen å ha kontroll over. En utbygging på festetomt vil i den sammenheng sikre kommunen en langsiktig kontroll.
I drøftingene med Felleskjøpet har en kommet fram til at det beste er å bygge nytt bygg på nordsiden av dagens bygg. På den måten kan dagens drift hos Felleskjøpet gå som normalt under byggeperioden. Når nytt bygg er ferdig rives det gamle og det etableres parkeringsplass der det gamle sto. En annen grunn til en slik flytting er at med dagens løsning er det trangt når båter kommer inn på dagtid og skal losses, samtidig som Felleskjøpets butikk er åpen og kundene parkerer foran bygget. Ved å flytte bygget nordover vil lasting og lossing kunne foregå langt enklere.
Det planlegges at en ny tomt omfatter arealet for nytt bygg og arealet til det gamle bygget. Riving og fjerning av gammelt bygg og etablering av parkeringsplass gjøres av utbygger.



Bilder viser Sørkjosen havn med markering av hvilke eiere som eier hvert bygg



Bildet viser planlagt tomt for nybygg

Vurdering

Kommunen har helt siden bygget ble reist tidlig på 80-tallet leid ut lokaler til butikk, kontor og lager på havna i Sørkjosen. Det er de siste årene vært problemer med fuktskader og det er sterkt behov for å gjøre noe. Bygget er nå i så dårlig forfatning at riving og bygge nytt anses som beste alternativ.

Det er drøftet tre alternativer:
- Felleskjøpet bygger og drifter bygget selv
- Kommunen bygger og leier ut på langsiktig avtale med Felleskjøpet
- Privat aktør bygger ut og leier ut på langsiktig avtale med Felleskjøpet

Felleskjøpet bygger og drifter bygget selv. Forslaget har vært drøftet med Felleskjøpet, men i siste møte signaliserte Felleskjøpet at de ikke ønsker å bygge selv, men heller inngå en langsiktig leieavtale.

Kommunen bygger og leier ut på langsiktig avtale med Felleskjøpet. Kommunen kan i utgangspunktet bygge nytt lager og butikk og leie det ut langsiktig til felleskjøpet. Kommunen vil på denne måten ha full kontroll med areal og bygget på havna i forhold til framtidig havnedrift mm. Det som taler imot er at kommunen fortsatt er på ROBEK lista og må få godkjenning fra Fylkesmannen av alle lån som skal tas opp. De siste åra har lånerammen vært begrenset og et privat bygg vil derved fortrenge investering i kommunale bygg. Det tas høyde for en langsiktig avtale med Felleskjøpet som dekker alle kostnader, men uansett vil investering gå ut over kommunale investeringer.

Privat aktør bygger ut og leier det til Felleskjøpet. Denne modellen betyr at kommunen selger/fester tomta og utover det har vi ikke noe med bygget å gjøre. Vi har erfaringer for at andre aktører i kommunen har gjort det på denne måten. Vi mener dette er en god metode som ikke berører kommunal investeringer. Vi kan heller ikke se at det er noen kommunal oppgave å bygge private utleiebygg. Dette mener vi det private næringsliv klarer best selv. I forhold til drift av havna, kan dette løses i tilknytning til fiskemottaket hvis det i framtiden skulle bli en aktuell problemstilling.
I forhold til salg av tomt eller inngå festetomt, anbefaler adm at det inngås en festekontrakt. Vi mener dette sikrer dette viktige havneområdet langsiktig på en best mulig måte. Videre er det viktig for kommunen å sikre arealet langs sjøkanten. Det må derfor ikke bygges nærmere havne enn dagens bygg.
Med forslaget om bygging av nytt bygg nord for dagens lager, må det sikres at det gamle lageret/butikken rives og at det opparbeides ny parkeringsplass.

Etter en totalvurdering ønsker kommunen ikke å stå for bygging av nytt lager, kontor og butikk til felleskjøpet. Kommunen stiller seg positiv til å avse tomt til nytt bygg gjennom å skille ut ei festetomt.

stamina
Helse

Vurdering av fuktskade i Felleskjøpets butikk på Sørkjosen, Troms

RAPPORT FRA STAMINA HELSE

Oppdragsgiver
Felleskjøpet AGRI SA
/ Øystein Mortensen

Distribuert til
Øystein Mortensen, daglig leder

Gjennomført av
Ingunn Hoset, yrkeshygieniker

Kvalitetssikret av Mona Sissel Emanuelsen, yrkeshygieniker

Dato for gjennomføring: 09.07.2015
Oversendt kunde: 04.03.2016

1. Innledning

1.1. Bakgrunn og hensikt

Stamina har som leverandør av bedriftshelsetjenester for Felleskjøpet AS gitt bistand til gjennomføring av befaring vedrørende fuktskader ved bedriftens lokaler i Sørkjosen, Nord-Troms. Det er ikke dokumentert med målinger hvordan eksponeringsforholdene i lokalene var, men hensikten med befaringen var å definere hvor vidt fuktskadene kunne være til bekymring for arbeidstakernes eksponering for eventuelle muggsopp. Stamina helse skulle definere eventuelle behov for korrigerende tiltak for å begrense risiko for helsebelastning ut fra fuktskadeomfanget. Stamina helse ved Ingunn Hoset og leder Øistein Mortensen ved virksomheten gjennomførte befaringen.

1.2. Beskrivelse av arbeidsplassen

Felleskjøpet leier lokalene av Nordreisa kommune. Det er 3 ansatte i butikken og to av disse har arbeidet her i 10 år, mens den tredje har vært i 1 år. Arbeidstiden er vanligvis 0800-1700 på hverdager og 1000-1400 på lørdager. Bygningen er satt opp på begynnelsen av 80-tallet.
Det er vanlig butikkarbeide som utføres i butikklokalene, og det er en liten garasje som fungerer som et lite verksted/lager/testområde. Bygningen har et ventilasjonsanlegg.



Bildet over viser en del av butikklokalet med tilhørende garasjeport til lager/verksted

1.3. Aktuelt regelverk og standarder

Arbeidsmiljøloven danner rammer for hva som er akseptabelt arbeidsmiljø for arbeidstakere. Arbeidsmiljøloven krever at arbeidsmiljøet skal være «fullt forsvarlig». Dette er nærmere utdypet med hensyn til inneklima i Forskrift om utforming og innredning av arbeidsplasser og arbeidslokaler. Arbeidstilsynet har i tillegg utformet en veiledning om klima og luftkvalitet på arbeidsplassen som fungerer som en minstepraksis for hva som regnes som fullt forsvarlig i Norge. Veiledningen bygger på norske standarder om termisk miljø og ventilasjon. Hovedlinjene i disse standardene er i dag samlet i en større standard som kalles NS 15251 - Inneklimaparametere for dimensjonering og vurdering av bygningers

energiytelse inkludert inneluftkvalitet, termisk miljø, belysning og akustikk. Våre vurderinger tar utgangspunkt i Arbeidstilsynets veiledning og overnevnte standard.

1.4. Bakgrunnsinformasjon

Når et bygg er tatt i bruk vil Arbeidstilsynet rette sine krav mot arbeidsgiver. I visse tilfelle er arbeidsgiver leietaker og har ingen reelle muligheter til å kunne iverksette nødvendige tiltak. I slike tilfelle kan Arbeidstilsynet rette krav direkte til utleier av bygget, jf. arbeidsplassforskriften. Hvem som skal betale utgiftene beror på leieavtalen. For en arbeidsgiver som leier sine lokaler vil det derfor være en fordel å ha avklart slike spørsmål ved inngåelse av leiekontrakten.
Fuktskader under bygging og drift må unngås. Fuktskadede materialer må som hovedregel fjernes.

Fuktskader og fukt i bygningsmaterialer og klimainstallasjoner er en viktig kilde til inneklimaproblemer. Fuktskader av byggematerialer kan føre til mikrobiologisk vekst (f.eks. i mineralullisolasjon) og avdampning av formaldehyd og andre irriterende kjemikalier.
De helseskadelige virkningene av fuktskader med muggvekst er betydelige. Det er indikasjoner på at skadelige stoffer (toksiner) og andre biologisk aktive komponenter kan frigjøres og gi helseproblemer også etter uttørking. Måling av antall soppsporer i luften vil ikke gi indikasjon på slike problemer og har som regel liten hensikt. Synlige fuktskader eller lukt og kjennskap til tidligere fuktskader er en bedre indikator. Også fuktskader i byggematerialer som oppstår under bygging kan gi mikrobiologisk vekst og nedbrytningsprosesser som skader det fremtidige innemiljøet. Eksempler på dette er byggeelementer med mineralullisolasjon som lagres ubeskyttet.
Groing i luftfuktere, på kjølebatterier, i kjøletårn, i luftinntak og fuktige filtre og ved kondens i kanaler mv. kan også avgi giftige nedbrytningsprodukter og spredning av mikroorganismer. Godt renhold er nødvendig, og lavest mulig fuktighetsnivå må etterstrebes.

2. Metode og gjennomføring

Det ble gjennomført en befaring i lokalene med aktuelle arbeidstakere den 09.07.2015. Det ble notert opplysninger som ble gitt under befaringen og tatt bilder underveis.

3. Resultater

Det ble observert en rekke punkter i bygningen som tyder på fuktpåvirkning over lengre tid.



Gulvet på det ene toalettet som ikke hadde blitt utbedret var mykt og ettergivende, jfr bilde over.



Flere deler av taket i butikkdelen hadde tydelige tegn på fuktskader, se bilde over. Det ble opplyst at det ikke kom vann ned i butikklokalene akkurat nå.



Ventilasjonskanalene på loftet var isolert og nesten svarte etter lang tids fuktpåvirkning.



På loftet var det rester etter fuktskadet isolasjonsmaterialer som ligger etter sist tetting av tak.



Det var også tegn på pågående lekkasjer fra taket, jfr bildet over.



Det ble observert flere åpninger i taket, både i mønet og direkte hull i platene, jfr bildet over.



Ved regnvær kom det inn vann i garasjen/lageret og det blir brukt en nal til å lede vannet ut fra gulvet i garasjen. Det var helning fra den asfalterte plassen ute og inn i garasjen.

4. Vurdering

Bildene, observasjoner og informasjon gitt under befaringen tyder på at det pågår fuktbelastning i bygningen. Det ble også sagt at det lukter mugg særlig i kontordelen av bygningen. Det var et større utbedringsarbeid etter en lekkasje i lokalene på begynnelsen av 2000-tallet, der også gulv ble utbedret. Rester etter dette arbeidet er enda på loftet.
Resultatene som kom fram under befaringen tyder på at lokalene ikke er optimale i forhold til dagens standard for bygninger.

Stamina helse vurderer at fuktskadene som er avdekket kan være til bekymring for arbeidstakernes helse og eksponering for eventuelle muggsopp.

Forslag til forbedringsområder og korrigerende/risikoreduserende tiltak:
Stamina helse anbefaler at bygningsmessige tiltak iverksettes for å begrense risiko for helsebelastning ut fra fuktskadeomfanget.
Vi anbefaler at arbeidsgiver og utleier av bygget samarbeider for å få utbedret skadene som er avdekket.
Alternativt anbefaler vi at arbeidsgiver vurderer å leie andre bygninger i området eller investere i nytt bygg.

5. Konklusjon

Stamina helse vurderer at fuktskadene som er avdekket kan være til bekymring for arbeidstakernes helse og eksponering for eventuelle muggsopp. Vi anbefaler et samarbeid om bygningsmessige tiltak for å utbedre skadene, eventuelt å leie andre bygninger eller investere i nytt bygg.

6. Referanser

1. Forskrift om utforming og innretning av arbeidsplasser, AT best. Nr. 702
2. Veiledning om klima og luftkvalitet på arbeidsplasser, AT best. Nr. 444
3. NS-EN 15251 – norsk standard for inneklima