Statens vegvesen

DETALJREGULERING

Tegningshefte

# E6 Kvænangsfjellet

Parsell: Delstrekning 2: Tverrelva - Sandneselva

Kvænangen og Nordreisa kommune

**TEKNISKE DATA**

Fra profil:

Dimensjoneringsklasse: H3

Fartsgrense: 90 km/t

Trafikkgrunnlag (ÅDT): 800

Region nord
Tromsø
Dato: 06.01.2017

Nasjonal arealplan-ID for Kvænangen kommune: 1943201602
Nasjonal arealplan-ID for Nordreisakommune: 19422016_001

Plan vedtatt 19.12.2016 i Kvænangen kommune
Plan vedtatt 20.12.2016 i Nordreisa kommune

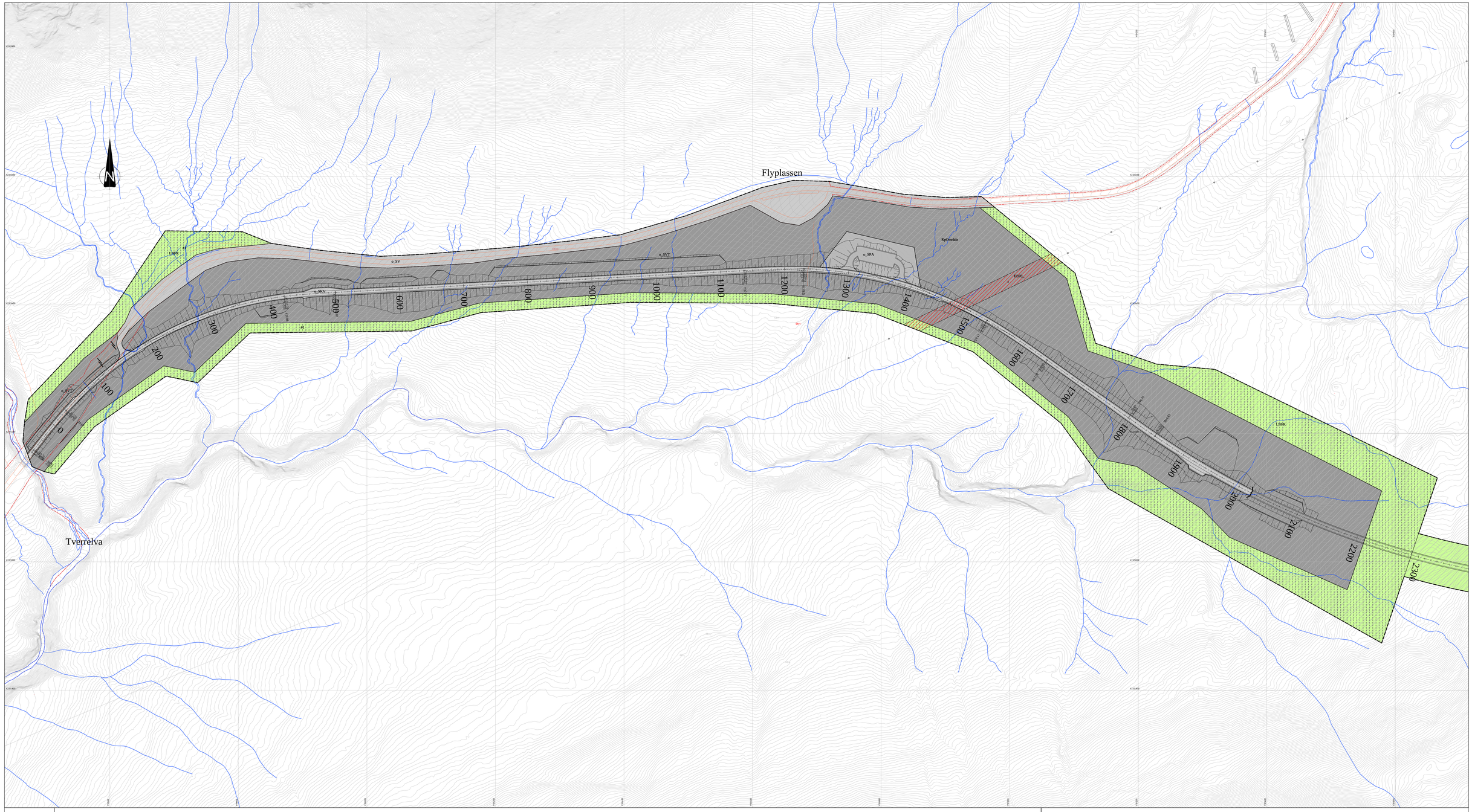


# TEGNFORKLARING

## PBL §12-5 AREALFORMÅL

### 2. Samferdselsanlegg og teknisk infrastruktur

- Veg (SV)
- Kjøreveg (SKV)
- Annen veggrunn - Tekniske anlegg (SVT)
- Annen veggrunn - Grøntareal (SVG)
- Parkering (SPA)
- Rasteplass (SR)

### 5. Landbruks-, natur og friluftsområder samt reindrift

- LNFR (LNFR)
- Vern av kulturminner og kulturmiljø (LKM)

### 6. Bruk og vern av sjø og vassdrag

- Bruk og vern av vassdrag med tilhørende strandsone (V)

## PBL §12-6 HENSYNSSONER

**Sikringssone:**
Andre sikringssoner (H190)

**Faresone:**
Høyspenningsanlegg (H370)

**Hensynssone:**
Hensyn reindrift (H520)
Bevaring naturmiljø (H560)
Bevaring kulturmiljø (H570)

## PBL §12-7 BESTEMMELSESOMRÅDER

- Anlegg- og riggområde (#)
- Bestemmelsesområde (#)

## JURIDISKE LINJER OG SYMBOLER

- Planens begrensning
- Formålsgrense
- Eiendomsgrense
- Frisiktlinje
- Senterlinje
- Stengning av avkjørsel
- Avkjørsel
- Vegstengning
- Bru
- Tunnelåpning
- Innløsning bygning

## ANDRE LINJER

- Skulder
- Vegskråning
- Sneskjerm

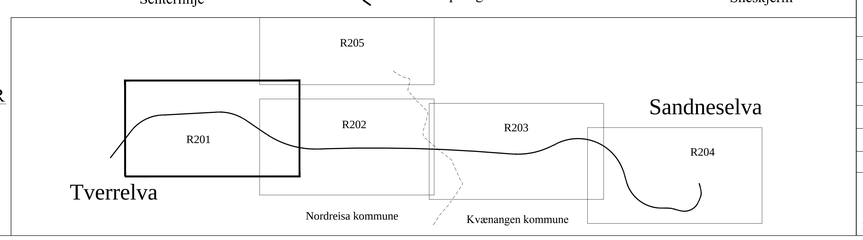


| Revisjon | Dato | Saksnr. | Signatur |
|---|---|---|---|
| | | | |
| | | | |
| Flyttet parkeringsplass og justert senterlinja litt ved påhugg. | 08.11.2016 | | |

# E6 Kvænangsfjellet

## Detaljreguleringsplan
## Del 2: Tverrelva - Sandneselva

| | |
|---|---|
| PlanID: | 1943201602 og 19422016_001 |
| Kartgrunnlag: | FKB-B og LAS |
| Kartreferanse: | NTM-sone 21 |
| Høydegrunnlag: | NN 1954 |

| Saksbehandling i følge plan- og bygningsloven | Dato | Saksnr. | Signatur |
|---|---|---|---|
| Dato for oppstartsmøte | 22.10.2015 | | |
| Kunngjøring oppstart av reguleringsplanarbeid | 27.01.2016 | | |
| Vedtak om høring og offentlig ettersyn | | | |
| Periode for høring og offentlig ettersyn | 03.10.-14.11.2016 | | |
| Vedtak kommunestyret | 19.12 og 20.12.2016 | | |

Nordreisa og Kvænangen kommune

Statens vegvesen

| | |
|---|---|
| Dato: 06.01.2017 | Utarbeidet av: bjorne |
| PROF-nummer 503944R01 | Saksbehandler ellsch |
| Tegningsnummer: | R201 |

P:\503944R01\08_2D DAK\Tema\T_LAY_Detaljregulering_Kvænangsfjellet_Del_2.dwg, R201, 06.01.2017 10:30:34, DWG To PDF.pc3

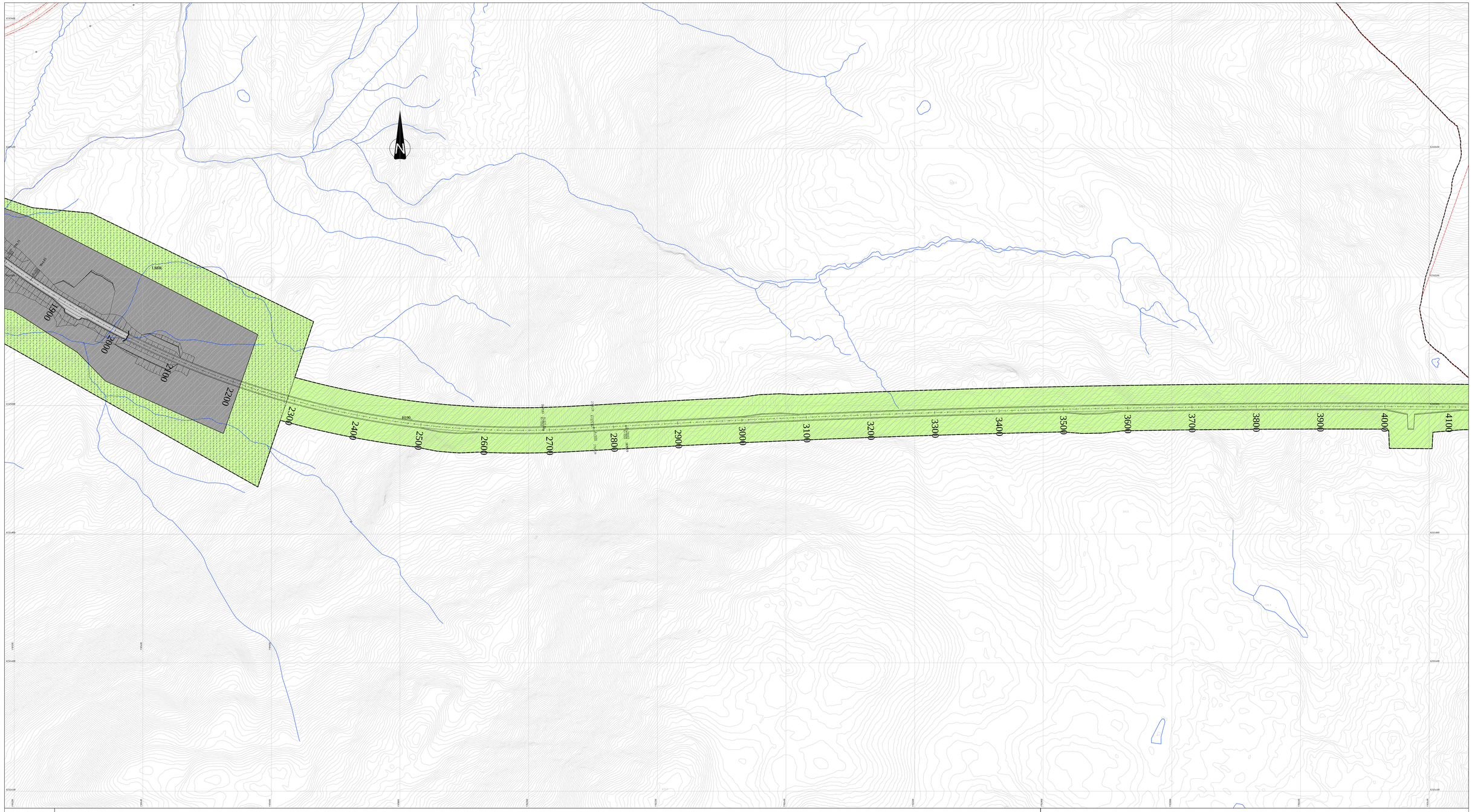


# TEGNFORKLARING

## PBL §12-5 AREALFORMÅL

### 2. Samferdselsanlegg og teknisk infrastruktur

- Veg (SV)
- Kjøreveg (SKV)
- Annen veggrunn - Tekniske anlegg (SVT)
- Annen veggrunn - Grøntareal (SVG)
- Parkering (SPA)
- Rasteplass (SR)

### 5. Landbruks-, natur og friluftsområder samt reindrift

- LNFR (LNFR)
- Vern av kulturminner og kulturmiljø (LKM)

### 6. Bruk og vern av sjø og vassdrag

- Bruk og vern av vassdrag med tilhørende strandsone (V)

## PBL §12-6 HENSYNSSONER

**Sikringssone:**
Andre sikringssoner (H190)

**Faresone:**
Høyspenningsanlegg (H370)

**Hensynssone:**
Hensyn reindrift (H520)
Bevaring naturmiljø (H560)
Bevaring kulturmiljø (H570)

## PBL §12-7 BESTEMMELSESOMRÅDER

- Anlegg- og riggområde (#)
- Bestemmelsesområde (#)

## JURIDISKE LINJER OG SYMBOLER

- Planens begrensning
- Formålsgrense
- Eiendomsgrense
- Frisiktlinje
- Senterlinje
- Stengning av avkjørsel
- Avkjørsel
- Vegstengning
- Bru
- Tunnelåpning
- Innløsning bygning

## ANDRE LINJER

- Skulder
- Vegskråning
- Sneskjerm

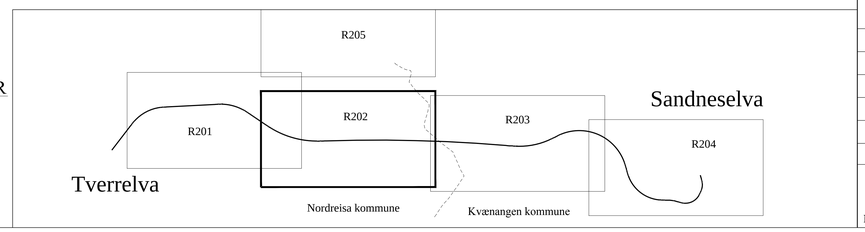


| Revisjon | Dato | Saksnr. | Signatur |
|---|---|---|---|
| | | | |
| | | | |
| Justert senterlinja i tunnelen og ved påhugg. | 08.11.2016 | | |

# E6 Kvænangsfjellet

## Detaljreguleringsplan
## Del 2: Tverrelva - Sandneselva

| | |
|---|---|
| PlanID: | 1943201602 og 19422016_001 |
| Kartgrunnlag: | FKB-B og LAS |
| Kartreferanse: | NTM-sone 21 |
| Høydegrunnlag: | NN 1954 |

| Saksbehandling i følge plan- og bygningsloven | Dato | Saksnr. | Signatur |
|---|---|---|---|
| Dato for oppstartsmøte | 22.10.2015 | | |
| Kunngjøring oppstart av reguleringsplanarbeid | 27.01.2016 | | |
| Vedtak om høring og offentlig ettersyn | | | |
| Periode for høring og offentlig ettersyn | 03.10.-14.11.2016 | | |
| Vedtak kommunestyret | 19.12 og 20.12.2016 | | |

Nordreisa og Kvænangen kommune

Statens vegvesen

| | | |
|---|---|---|
| Dato: 06.01.2017 | Utarbeidet av: bjorne | Tegningsnummer: |
| PROF-nummer 503944R01 | Saksbehandler ellsch | R202 |

P:\503944R01\08_2D DAK\Tema\T_LAY_Detaljregulering_Kvænangsfjellet_Del_2.dwg, R202, 06.01.2017 10:31:05, DWG To PDF.pc3

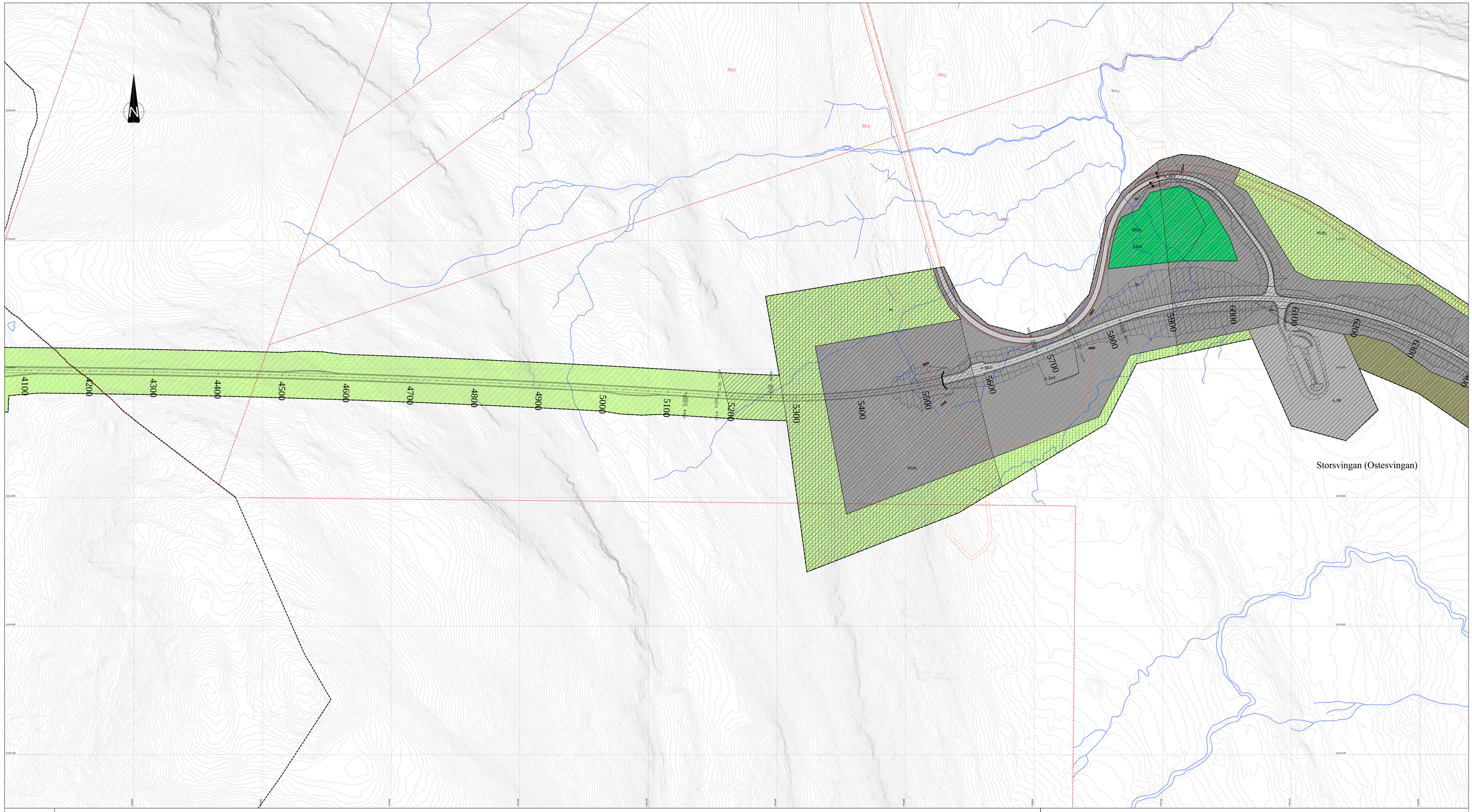


# TEGNFORKLARING

## PBL §12-5 AREALFORMÅL

### 2. Samferdselsanlegg og teknisk infrastruktur

- Veg (SV)
- Kjøreveg (SKV)
- Annen veggrunn - Tekniske anlegg (SVT)
- Annen veggrunn - Grøntareal (SVG)
- Parkering (SPA)
- Rasteplass (SR)

### 5. Landbruks-, natur og friluftsområder samt reindrift

- LNFR (LNFR)
- Vern av kulturminner og kulturmiljø (LKM)

### 6. Bruk og vern av sjø og vassdrag

- Bruk og vern av vassdrag med tilhørende strandsone (V)

## PBL §12-6 HENSYNSSONER

**Sikringssone:**
Andre sikringssoner (H190)

**Faresone:**
Høyspenningsanlegg (H370)

**Hensynssone:**
Hensyn reindrift (H520)
Bevaring naturmiljø (H560)
Bevaring kulturmiljø (H570)

## PBL §12-7 BESTEMMELSESOMRÅDER

- Anlegg- og riggområde (#)
- Bestemmelsesområde (#)

## JURIDISKE LINJER OG SYMBOLER

- Planens begrensning
- Formålsgrense
- Eiendomsgrense
- Frisiktlinje
- Senterlinje
- Stengning av avkjørsel
- Avkjørsel
- Vegstengning
- Bru
- Tunnelåpning
- Innløsning bygning

## ANDRE LINJER

- Skulder
- Vegskråning
- Sneskjerm

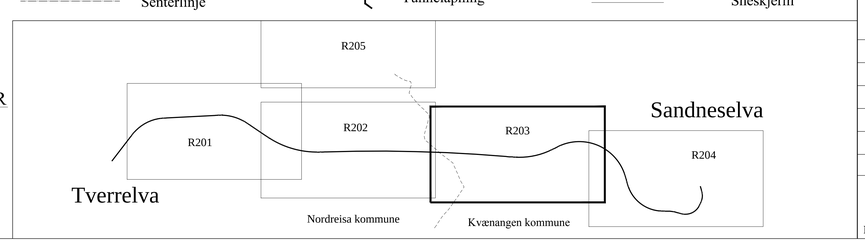


| Revisjon | Dato | Saksnr. | Signatur |
|---|---|---|---|
| | | | |
| Justert senterlinja i tunnelen og ved påhugg. | | | |
| Endret radie fra 625m til 635m mellom pr. 5800-6800. | 08.11.2016 | | |

# E6 Kvænangsfjellet

## Detaljreguleringsplan
## Del 2: Tverrelva - Sandneselva

| | |
|---|---|
| PlanID: | 1943201602 og 19422016_001 |
| Kartgrunnlag: | FKB-B og LAS |
| Kartreferanse: | NTM-sone 21 |
| Høydegrunnlag: | NN 1954 |

| Saksbehandling i følge plan- og bygningsloven | Dato | Saksnr. | Signatur |
|---|---|---|---|
| Dato for oppstartsmøte | 22.10.2015 | | |
| Kunngjøring oppstart av reguleringsplanarbeid | 27.01.2016 | | |
| Vedtak om høring og offentlig ettersyn | | | |
| Periode for høring og offentlig ettersyn | 03.10.-14.11.2016 | | |
| Vedtak kommunestyret | 19.12 og 20.12.2016 | | |

Nordreisa og Kvænangen kommune

Statens vegvesen

| | |
|---|---|
| Dato: 06.01.2017 | Utarbeidet av: bjorne |
| PROF-nummer: 503944R01 | Saksbehandler: ellsch |
| Tegningsnummer: | R203 |

P:\503944R01\08_2D DAK\TemaT_LAY_Detaljregulering_Kvænangsfjellet_Del_2.dwg, R203, 06.01.2017 10:31:36, DWG To PDF.pc3

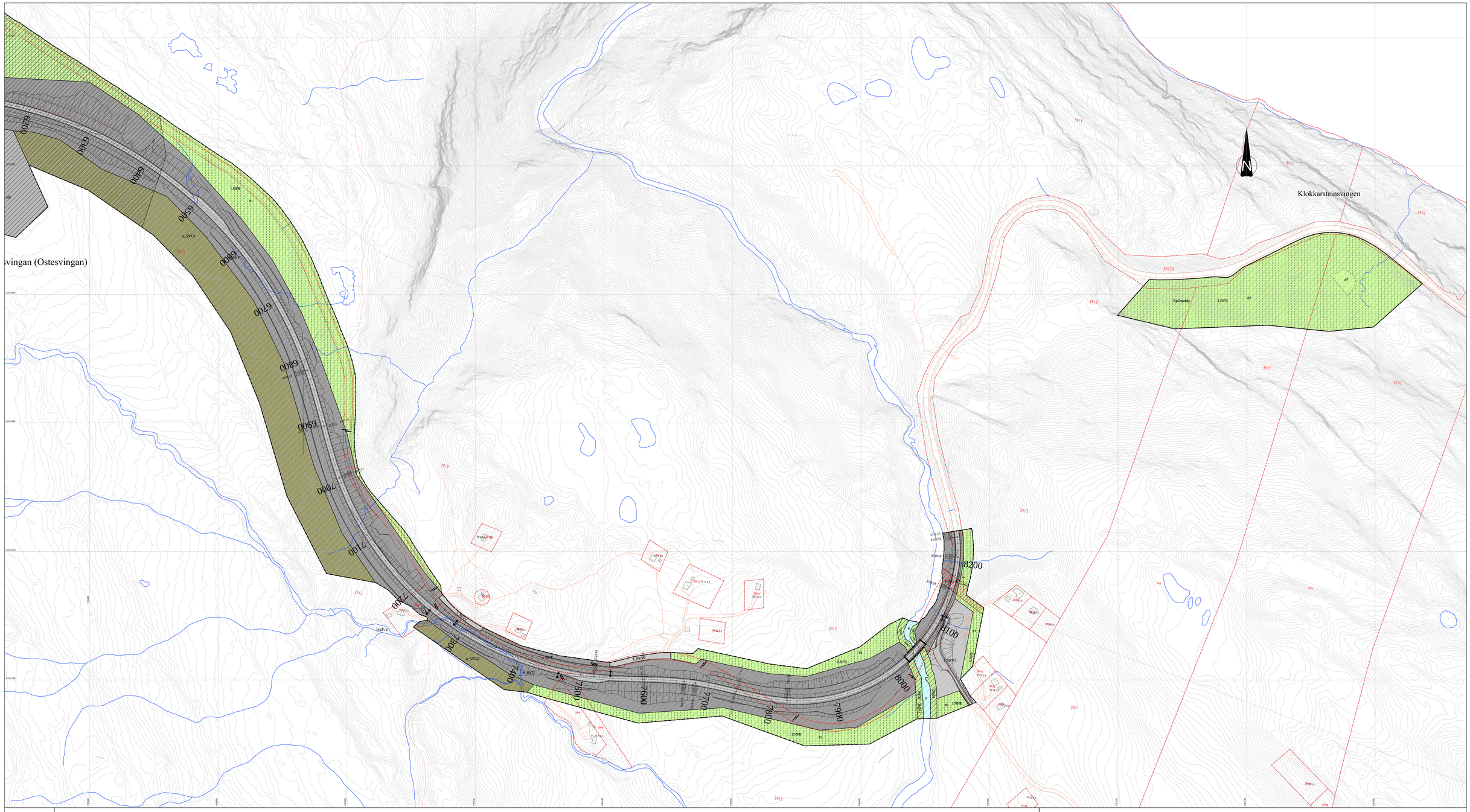


# TEGNFORKLARING

## PBL §12-5 AREALFORMÅL

### 2. Samferdselsanlegg og teknisk infrastruktur

- Veg (SV)
- Kjøreveg (SKV)
- Annen veggrunn - Tekniske anlegg (SVT)
- Annen veggrunn - Grøntareal (SVG)
- Parkering (SPA)
- Rasteplass (SR)

### 5. Landbruks-, natur og friluftsområder samt reindrift

- LNFR (LNFR)
- Vern av kulturminner og kulturmiljø (LKM)

### 6. Bruk og vern av sjø og vassdrag

- Bruk og vern av vassdrag med tilhørende strandsone (V)

## PBL §12-6 HENSYNSSONER

**Sikringssone:**
Andre sikringssoner (H190)

**Faresone:**
Høyspenningsanlegg (H370)

**Hensynssone:**
Hensyn reindrift (H520)
Bevaring naturmiljø (H560)
Bevaring kulturmiljø (H570)

## PBL §12-7 BESTEMMELSESOMRÅDER

- Anlegg- og riggområde (#)
- Bestemmelsesområde (#)

## JURIDISKE LINJER OG SYMBOLER

- Planens begrensning
- Formålsgrense
- Eiendomsgrense
- Frisiktlinje
- Senterlinje
- Stengning av avkjørsel
- Avkjørsel
- Vegstengning
- Bru
- Tunnelåpning
- Innløsning bygning

## ANDRE LINJER

- Skulder
- Vegskråning
- Sneskjerm

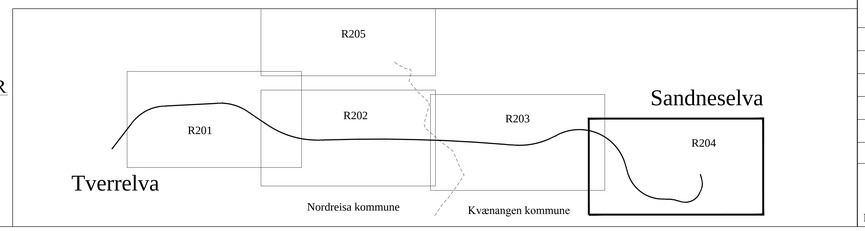


| Revisjon | Dato | Saksnr. | Signatur |
|---|---|---|---|
| Endret radien fra 625m til 635m mellom profil 5800-6800. Flyttet senterlinja inn ca. 2,5m mellom profil 6700-7300, og inn ca. 12m i siste kurven ned mot Sandneselva. | | | |
| Endret radien til 250m. Linja senket litt ved profil ca. 7400-7500, og hevet litt ned mot brua. | 08.11.2016 | | |

# E6 Kvænangsfjellet

## Detaljreguleringsplan
## Del 2: Tverrelva - Sandneselva

| | |
|---|---|
| PlanID: | 1943201602 og 19422016_001 |
| Kartgrunnlag: | FKB-B og LAS |
| Kartreferanse: | NTM-sone 21 |
| Høydegrunnlag: | NN 1954 |

| Saksbehandling i følge plan- og bygningsloven | Dato | Saksnr. | Signatur |
|---|---|---|---|
| Dato for oppstartsmøte | 22.10.2015 | | |
| Kunngjøring oppstart av reguleringsplanarbeid | 27.01.2016 | | |
| Vedtak om høring og offentlig ettersyn | | | |
| Periode for høring og offentlig ettersyn | 03.10.-14.11.2016 | | |
| Vedtak kommunestyret | 19.12 og 20.12.2016 | | |

Nordreisa og Kvænangen kommune

Statens vegvesen

| | | |
|---|---|---|
| Dato: 06.01.2017 | Utarbeidet av: bjorne | Tegningsnummer: |
| PROF-nummer 503944R01 | Saksbehandler ellsch | R204 |

P:\503944R01\08_2D DAK\Tema\T_LAY_Detaljregulering_Kvænangsfjellet_Del_2.dwg, R204, 06.01.2017 10:32:11, DWG To PDF.pc3

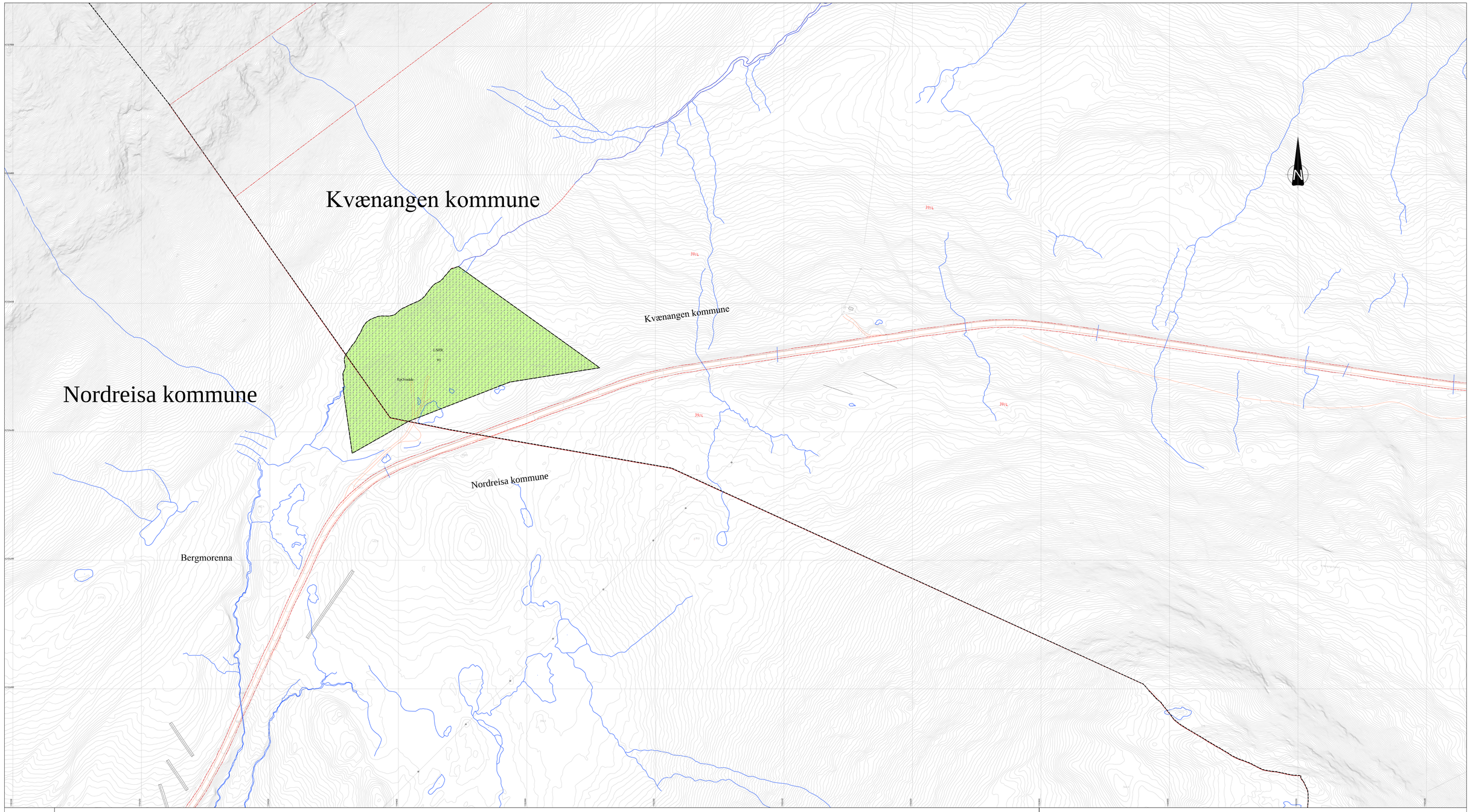


# TEGNFORKLARING

## PBL §12-5 AREALFORMÅL

### 2. Samferdselsanlegg og teknisk infrastruktur

- Veg (SV)
- Kjøreveg (SKV)
- Annen veggrunn - Tekniske anlegg (SVT)
- Annen veggrunn - Grøntareal (SVG)
- Parkering (SPA)
- Rasteplass (SR)

### 5. Landbruks-, natur og friluftsområder samt reindrift

- LNFR (LNFR)
- Vern av kulturminner og kulturmiljø (LKM)

### 6. Bruk og vern av sjø og vassdrag

- Bruk og vern av vassdrag med tilhørende strandsone (V)

## PBL §12-6 HENSYNSSONER

**Sikringssone:**
Andre sikringssoner (H190)

**Faresone:**
Høyspenningsanlegg (H370)

**Hensynssone:**
Hensyn reindrift (H520)
Bevaring naturmiljø (H560)
Bevaring kulturmiljø (H570)

## PBL §12-7 BESTEMMELSESOMRÅDER

- Anlegg- og riggområde (#)
- Bestemmelsesområde (#)

## JURIDISKE LINJER OG SYMBOLER

- Planens begrensning
- Formålsgrense
- Eiendomsgrense
- Frisiktlinje
- Senterlinje
- Stengning av avkjørsel
- Avkjørsel
- Vegstengning
- Bru
- Tunnelåpning
- Innløsning bygning

## ANDRE LINJER

- Skulder
- Vegskråning
- Sneskjerm

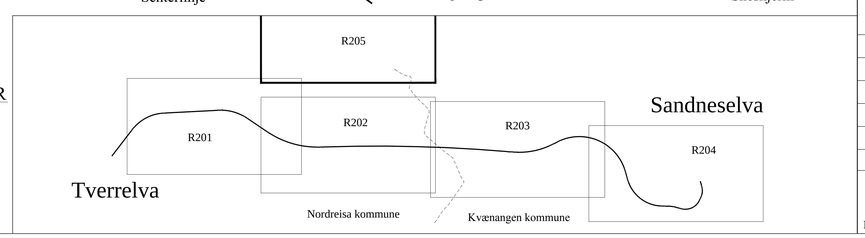


| Revisjon | Dato | Saksnr. | Signatur |
|---|---|---|---|
| | | | |
| | | | |
| | | | |

# E6 Kvænangsfjellet

## Detaljreguleringsplan
## Del 2: Tverrelva - Sandneselva

| | |
|---|---|
| PlanID: | 1943201602 og 19422016_001 |
| Kartgrunnlag: | FKB-B og LAS |
| Kartreferanse: | NTM-sone 21 |
| Høydegrunnlag: | NN 1954 |

| Saksbehandling i følge plan- og bygningsloven | Dato | Saksnr. | Signatur |
|---|---|---|---|
| Dato for oppstartsmøte | 22.10.2015 | | |
| Kunngjøring oppstart av reguleringsplanarbeid | 27.01.2016 | | |
| Vedtak om høring og offentlig ettersyn | | | |
| Periode for høring og offentlig ettersyn | 03.10.-14.11.2016 | | |
| Vedtak kommunestyret | 19.12 og 20.12.2016 | | |

Nordreisa og Kvænangen kommune

Statens vegvesen

| | | |
|---|---|---|
| Dato: 06.01.2017 | Utarbeidet av: bjorne | Tegningsnummer: |
| PROF-nummer 503944R01 | Saksbehandler ellsch | R205 |

P:\503944R01\08_2D DAK\Tema\T_LAY_Detaljregulering_Kvænangsfjellet_Del_2.dwg, R205, 06.01.2017 10:32:39, DWG To PDF.pc3

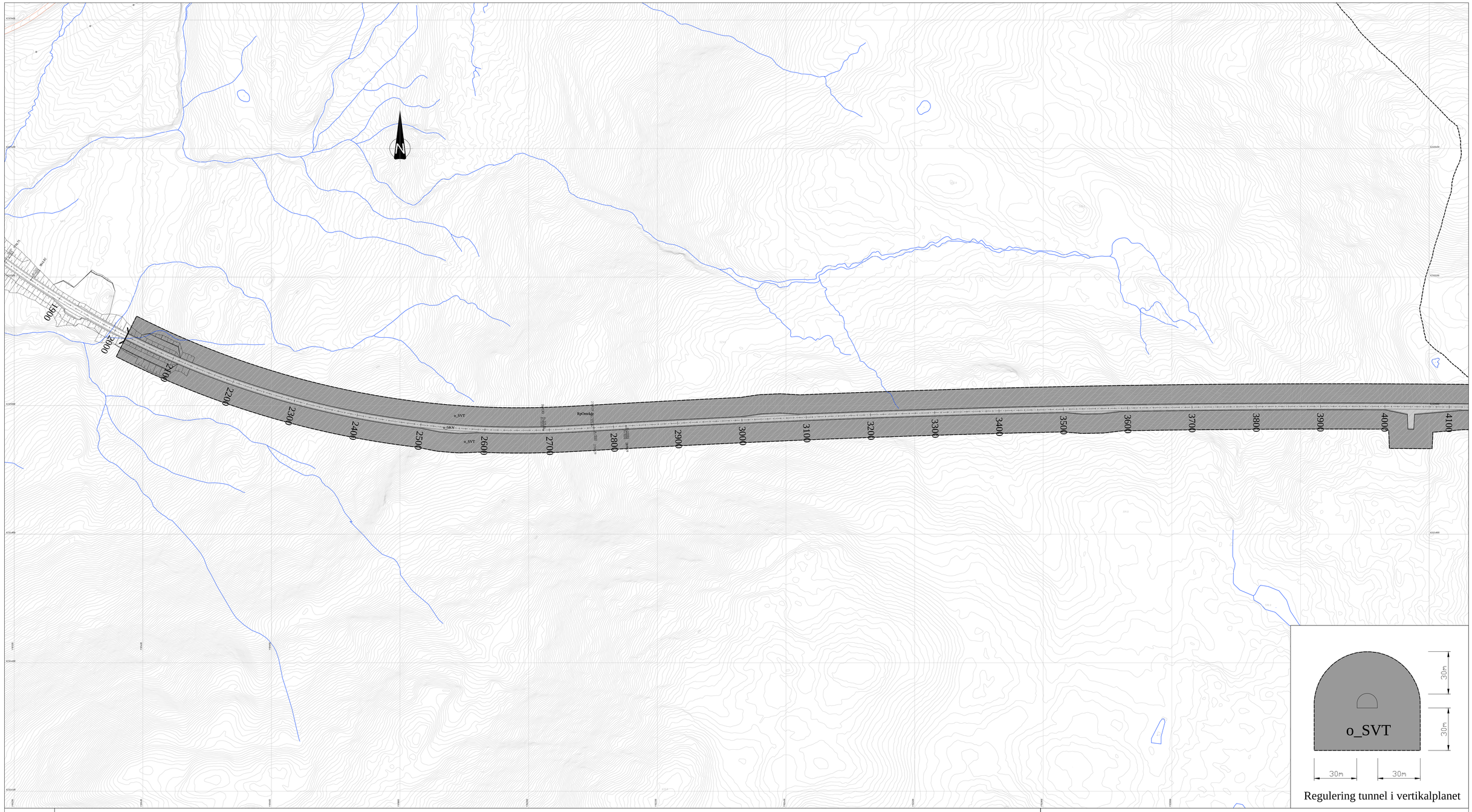


Regulering tunnel i vertikalplanet

# TEGNFORKLARING

PBL §12-5 AREALFORMÅL

2. Samferdselsanlegg og teknisk infrastruktur

- Kjøreveg (SKV)
- Annen veggrunn - Tekniske anlegg (SVT)

JURIDISKE LINJER OG SYMBOLER

- Planens begrensning
- Formålsgrense

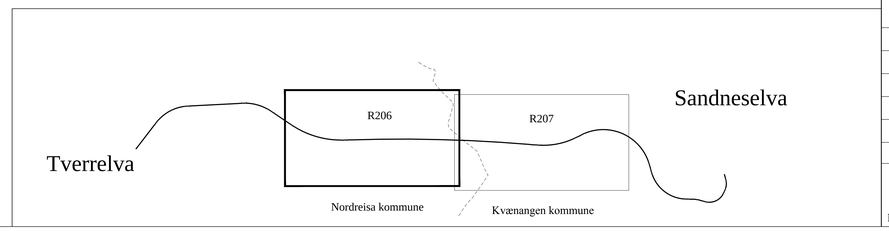


| Revisjon | Dato | Saksnr. | Signatur |
|---|---|---|---|
| | | | |
| | | | |
| Justert senterlinja i tunnelen og ved påhugg. | 08.11.2016 | | |

# E6 Kvænangsfjellet

## Detaljreguleringsplan
## Delstrekning 2: Tverrelva - Sandneselva

| | |
|---|---|
| PlanID: | 1943201602 og 19422016_001 |
| Kartgrunnlag: | FKB-B og LAS |
| Kartreferanse: | NTM-sone 21 |
| Høydegrunnlag: | NN 1954 |

| Saksbehandling i følge plan- og bygningsloven | Dato | Saksnr. | Signatur |
|---|---|---|---|
| Dato for oppstartsmøte | 22.10.2015 | | |
| Kunngjøring oppstart av reguleringsplanarbeid | 27.01.2016 | | |
| Vedtak om høring og offentlig ettersyn | | | |
| Periode for høring og offentlig ettersyn | 03.10.-14.11.2016 | | |
| Vedtak kommunestyret | 19.12 og 20.12.2016 | | |

Nordreisa og Kvænangen kommune

Statens vegvesen

| | | |
|---|---|---|
| Dato: 06.01.2017 | Utarbeidet av: bjorne | Tegningsnummer: |
| PROF-nummer 503944R01 | Saksbehandler ellsch | R206 |

P:\503944R01\08_2D DAK\Tema\T_LAY_Detaljregulering_Kvænangsfjellet_Del_2_Tunnel.dwg, R206, 06.01.2017 10:43:29, DWG To PDF.pc3

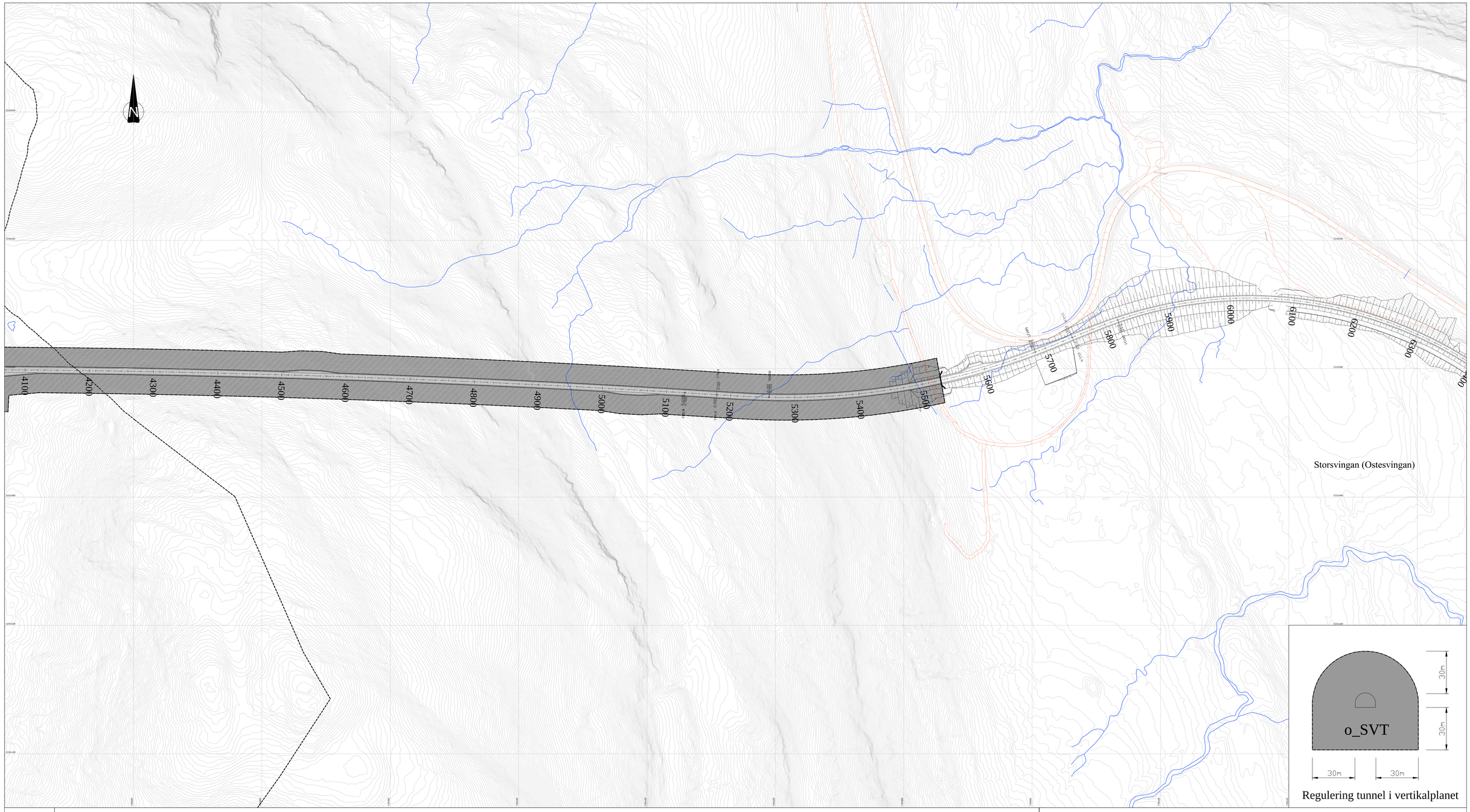


Regulering tunnel i vertikalplanet

# TEGNFORKLARING

PBL §12-5 AREALFORMÅL

2. Samferdselsanlegg og teknisk infrastruktur

- Kjøreveg (SKV)
- Annen veggrunn - Tekniske anlegg (SVT)

JURIDISKE LINJER OG SYMBOLER

- Planens begrensning
- Formålsgrense

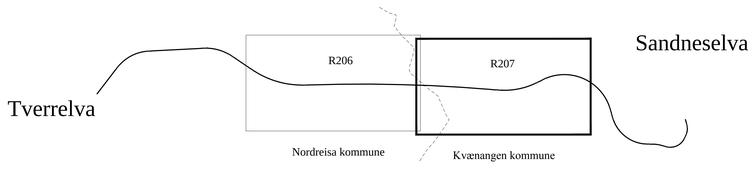


| Revisjon | Dato | Saksnr. | Signatur |
|---|---|---|---|
| | | | |
| | | | |
| Justert senterlinja i tunnelen og ved påhugg. | 08.11.2016 | | |

# E6 Kvænangsfjellet

## Detaljreguleringsplan
## Delstrekning 2: Tverrelva - Sandneselva

| | |
|---|---|
| PlanID: | 1943201602 og 19422016_001 |
| Kartgrunnlag: | FKB-B og LAS |
| Kartreferanse: | NTM-sone 21 |
| Høydegrunnlag: | NN 1954 |

| Saksbehandling i følge plan- og bygningsloven | Dato | Saksnr. | Signatur |
|---|---|---|---|
| Dato for oppstartsmøte | 22.10.2015 | | |
| Kunngjøring oppstart av reguleringsplanarbeid | 27.01.2016 | | |
| Vedtak om høring og offentlig ettersyn | | | |
| Periode for høring og offentlig ettersyn | 03.10.-14.11.2016 | | |
| Vedtak kommunestyret | 19.12 og 20.12.2016 | | |

Nordreisa og Kvænangen kommune

Statens vegvesen

| | | |
|---|---|---|
| Dato: 06.01.2017 | Utarbeidet av: bjorne | Tegningsnummer: |
| PROF-nummer 503944R01 | Saksbehandler ellsch | R207 |

P:\503944R01\08_2D DAK\Tema\T_LAY_Detaljregulering_Kvænangsfjellet_Del_2_Tunnel.dwg, R207, 06.01.2017 10:44:11, DWG To PDF.pc3

Statens vegvesen
Region nord
Ressursavdelingen
Postboks 1403 8002 BODØ
Tlf: (+47 915) 02030
firmapost-nord@vegvesen.no

vegvesen.no

**Trygt fram sammen**