Motorferdsel med snøskuter på islagte vann for å raste

Kart tilhørende forskriften

VEDLAGT ER FØLGENDE:

- OVERSIKTSKART (A1)
- 2 KARTUTSNITT (A3)

HØRINGSUTKAST

Andre gangs høring og
offentlig ettersyn

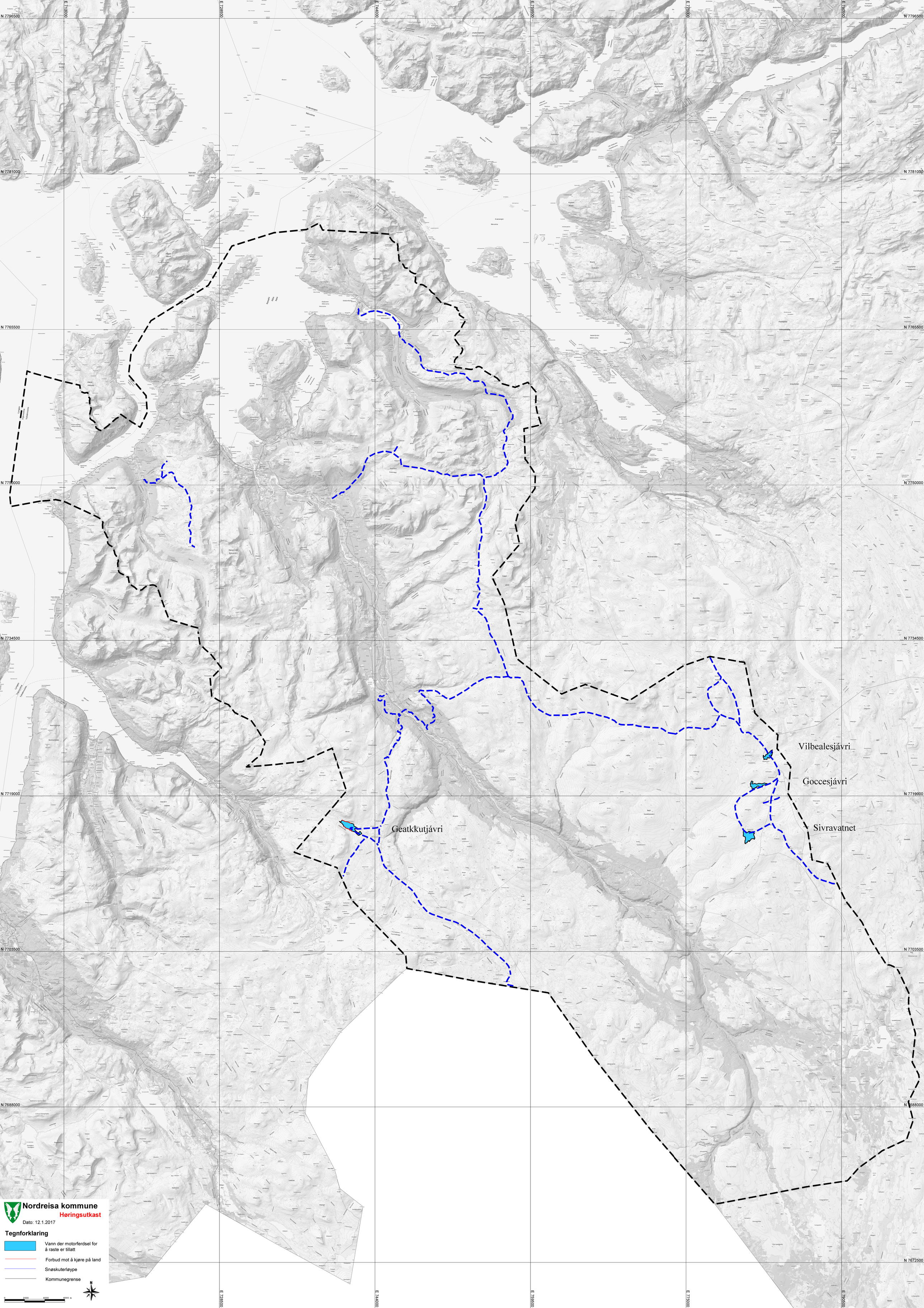

Nordreisa kommune

Høringsutkast

Dato: 12.1.2017

Tegnforklaring

- Vann der motorferdsel for å raste er tillatt
- Forbud mot å kjøre på land
- Snøskuterløype
- Kommunegrense

0 2000 4000 6000 m

N

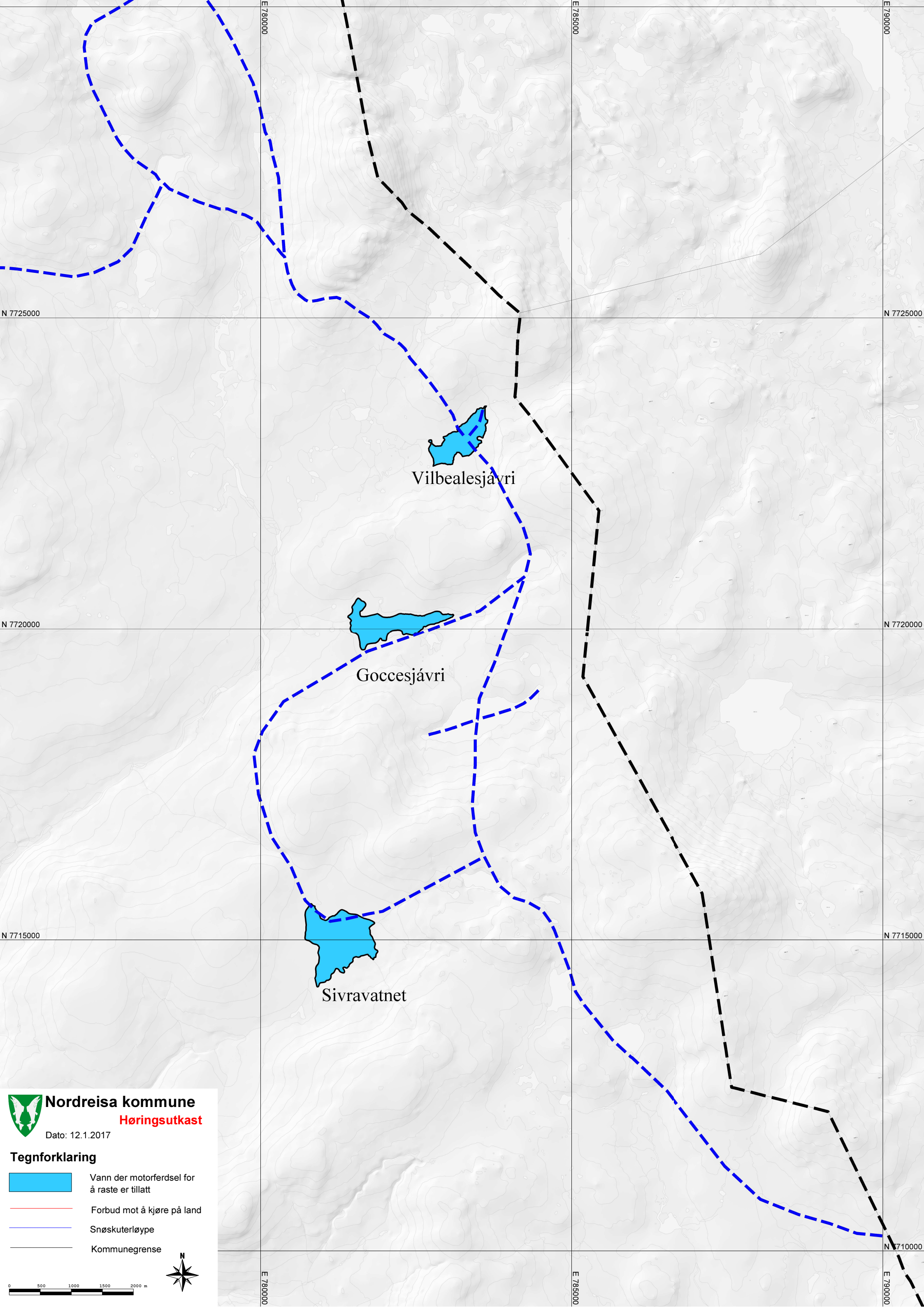
E 780000
E 785000
E 790000
N 7725000
N 7720000
N 7715000
N 7710000
Vilbealesjávri
Goccesjávri
Sivravatnet
Nordreisa kommune
Høringsutkast
Dato: 12.1.2017
Tegnforklaring
Vann der motorferdsel for å raste er tillatt
Forbud mot å kjøre på land
Snøskuterløype
Kommunegrense
N
0
500
1000
1500
2000 m

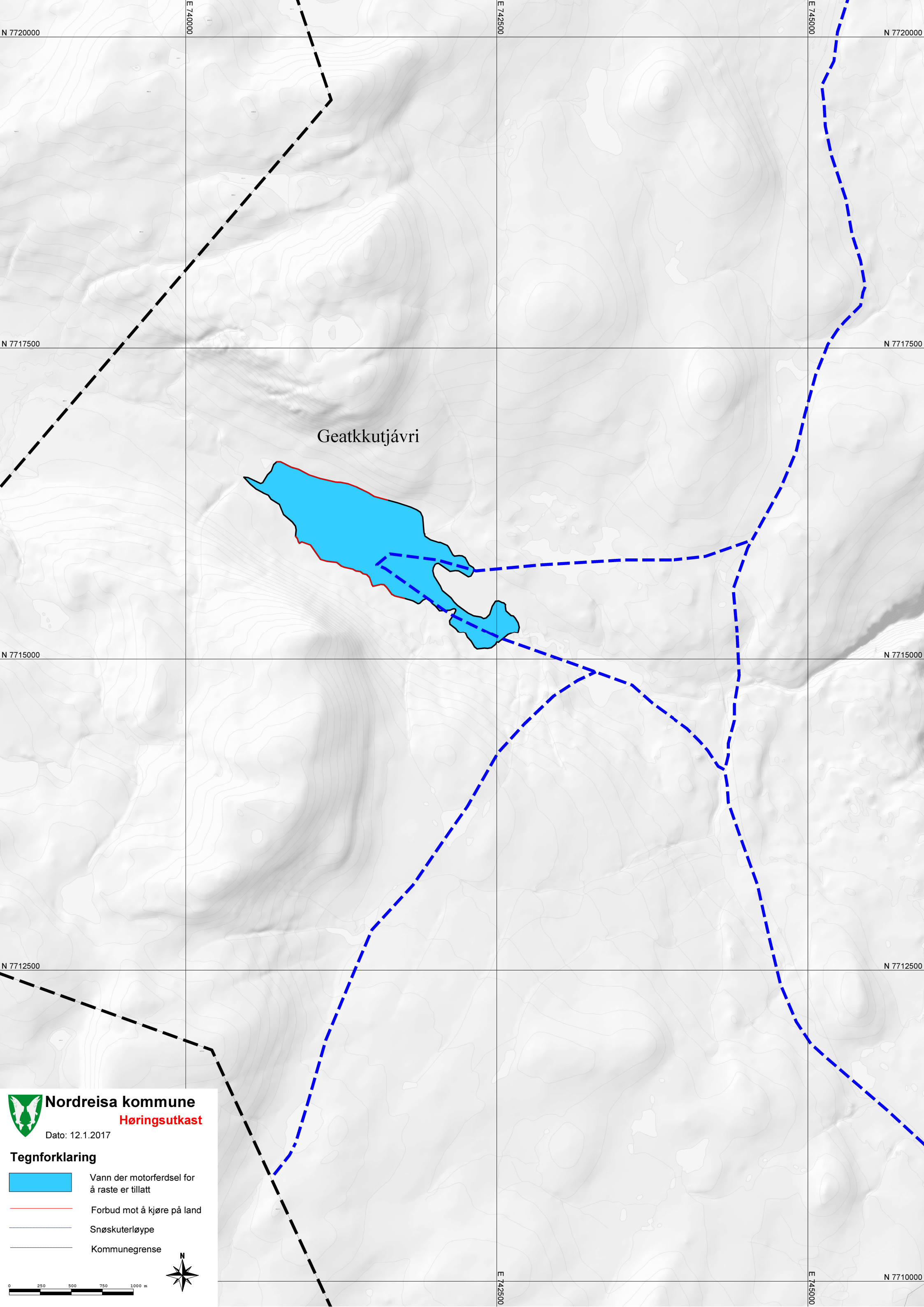
N 7720000
E 740000
E 742500
E 745000
N 7717500
Geatkkutjávri
N 7715000
N 7712500
N 7710000
Nordreisa kommune
Høringsutkast
Dato: 12.1.2017
Tegnforklaring
Vann der motorferdsel for å raste er tillatt
Forbud mot å kjøre på land
Snøskuterløype
Kommunegrense
N
0 250 500 750 1000 m