

TEGNFORKLARING

PBL § 25 REGULERINGSMÅL

BYGGEOMRÅDER
(PBL § 25 1.ledd nr.1)

 Frittliggende småhusbebyggelse



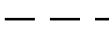


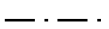

SPELALOMRÅDER
(PBL § 25 1.ledd nr.6)

 Privat veg

FELLESOMRÅDER
(PBL § 25 1.ledd nr.7)

 Felles gangareal

STREKSYMBOLER MV.

-  Planens begrensning
-  Formålsgrense
-  Byggegrense
-  Regulert tomtegrense
-  Regulert senterlinje vei
-  Regulert kant kjørebane
-  Avkjørsel

Kartgrunnlag i M: 1:1 000
Plandata er digitalisert fra manuskart i M: 1: 1 000

Ekvidistanse 1 og 5 m
Kartmålestokk 1:1000



**REGULERINGSPLAN FOR
FRØYSLIE**

Lunner kommune MED TILHØRENDE REGULERINGSBESTEMMELSER

PLAN 61

SAKSBEHANDLING IFLG. PLAN- OG BYGNINGSLOVEN			
	SAKS-NR.	DATO	SIGN.
Revisjon			
Kommunestyrets vedtak:	K-07/02	14.02.02	GUR
3. gangs behandling i det faste utvalget for plansaker			
Offentlig ettersyn fratil			
2. gangs behandling i det faste utvalget for plansaker	F-91/01	06.12.01	GUR
Offentlig ettersyn fra .19.07.01.....til24.08.01.....			
1. gangs behandling i det faste utvalget for plansaker	PM-62/01	21.06.01	GUR
Kunngjøring av oppstart av planarbeidet		2510.00	
PLANEN UTARBEIDET AV:	PLANNR.	TEGNR.	SAKSBEH.
ARKITEKTKONTORET BREKKE OG SKJØTSKIFT Korrigert og tilrettelagt digitalt av Lunner kommune			