





TEGNFORKLARING

PBL § 25 REGULERINGSFORMÅL





BYGGEOMRÅDER (PBL § 25 1.ledd nr.1)

 Boliger-frittliggende småhusbebyggelse





OFFENTLIGE TRAFIKKOMRÅDER (PBL § 25 1.ledd nr.3)

-  Kjøreveg
-  Annen veggrunn
-  Fortau

SPESIALOMRÅDER (PBL § 25 1.ledd nr.6)

-  Frisiktsone
-  Naturvernområde på land
-  Naturvernområde i vassdrag
-  Privat veg

STREKSYSMBOLER MV.

-  Planens begrensning
-  Formålsgrense
-  Regulert senterlinje veg
-  Regulert avkjørsel

Kartgrunnlag i M: 1:1 000
Plandata er digitalisert fra manuskart i M: 1: 1 000
Papir: HRP 92

Ekvidistanse 1 meter
Kartmålestokk 1:1000



Lunner
kommune

REGULERINGSPLAN FOR Fortau langs fv4, parsell Kalvsjø-Jernbanebrua MED TILHØRENDE REGULERINGSBESTEMMELSER

PLAN
0533-2008-0001

SAKSBEHANDLING IFLG. PLAN- OG BYGNINGSLOVEN

Revisjon

Kommunestyrets vedtak:

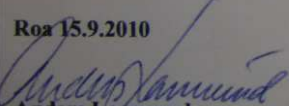
- 3. gangs behandling i Utviklingsutvalget
- 2. gangs behandling i Utviklingsutvalget
- Offentlig ettersyn I fra 29.6.2007 til 1.8.2007
- 1. gangs behandling i Utviklingsutvalget (delegert behandling)
- Kunngjøring av oppstart av planarbeidet

PLANEN UTARBEIDET AV:
COWI AS på vegne av Lunner kommune

SAKS-NR.	DATO	SIGN.
93/08	18.12.2008	GER
UTV 67/08	11.12.2008	GER
UTV 57/07	20.09.2007	GER
		CSH
UTV 153/07	29.06.2007	GER
	11.12.2006	CSH

PLANID	SAKSBEH.
0533-2008-0001	GER

Reguleringsplan for Fortau langs fv4, parsell Kalvsjø-Jernbanebrua
I medhold av § 27-2 i plan- og bygningsloven av 14 juni 1985 nr. 77 med senere endringer, har Lunner kommunestyre i sak 94/08 i møte 18.12.2008 vedtatt denne reguleringsplanen med tilhørende bestemmelser. Planen er tegnet inn på dette kartet slik den ble vedtatt av kommunestyret.

Roa 15.9.2010

Anders Lørmerud
Ordfører