Møteinnkalling

Utvalg:	**Nordreisa miljø-, plan og utviklingsutvalg**
Møtested:	Formannskapssalen, Rådhuset
Dato:	07.09.2017
Tidspunkt:	09:00

Eventuelt forfall må meldes snarest på tlf. 77 58 80 15, eller til postmottak@nordreisa.kommune.no – ved forfallsmelding på e-post er vil dere motta en bekreftelse på at den er registrert, dersom dere ikke mottar en slik bekreftelse MÅ dere ta kontakt pr. telefon.

Vararepresentanter møter etter nærmere beskjed.

Saksliste

Utv.saksnr	Sakstittel	U.Off	Arkivsaksnr
PS 61/17	Referatsaker		
RS 150/17	Svar på innvilget reduksjon av kommunale avgifter på ***** ***** ***** *****	X	2017/350
RS 151/17	Administrativt vedtak - søknad om deling av driftsenhet gnr 1942/60/4		2017/461
RS 152/17	1942/Søknad om overnatting Nord-Troms-VGS		2017/34
RS 153/17	1942/30/31 Fyringsforbud		2017/36
RS 154/17	17/809 Vedr. enkelte kommuners vedtak om iverksetting av fjelloven og oppnevning av fjellstyre		2017/712
RS 155/17	1942/3/35 Ferdigattest utsendt 05.07.2017 utgår og blir erstattet ved denne.		2017/667
RS 156/17	1942/49/30 Fyringsforbud		2017/36
RS 157/17	Administrativt vedtak - søknad om deling gnr 1942/75/6		2017/710
RS 158/17	1942/46/36 Fyringsforbud		2017/36
RS 159/17	Administrativt vedtak - søknad om deling av tilleggsareal fra gnr 499/ til gnr 49/42		2017/713
RS 160/17	Administrativt vedtak - søknad om deling gnr 1942/83/10		2017/536
RS 161/17	Administrativt vedtak - søknad om deling gnr 49, bnr 23		2015/758
RS 162/17	Administrativt vedtak - søknad om konsesjon gnr 86, bnr 8		2017/749
RS 163/17	Administrativt vedtak - søknad om konsesjon på gnr 33/4		2017/682
RS 164/17	Administrativt vedtak - søknad om makebytte av gnr. 1942/29/34 og 58		2017/585
RS 165/17	Anmodning om overføring av veilys langs riksvei til Statens vegvesen		2015/1344
RS 166/17	Brøyting 4 roder 2017-2022, Valg av tilbud etter begrenset konkurranse		2016/1457
RS 167/17	Delegering etter viltlovens § 35, 1. ledd		2017/758
RS 168/17	Distriktsplan 2017-2018 for distrikt 36		2015/1862
RS 169/17	Durmålskarvegen i Nordreisa - inntrekning av tilskott til skogvegbygging - kopi av brev		2015/2505
RS 170/17	Ferdigattest 1942/20/3-4. Tilbygg		2015/1003

RS 171/17	Ferdigattest 1942/3/35	2017/667
RS 172/17	ferdigattest 1942/47/502 Enebolig	2015/2353
RS 173/17	Ferdigattest 1942/52/159 Ferdigattest 17/726-2 utgår og blir erstattet av denne.	2017/726
RS 174/17	Ferdigattest 47/271 Tilbygg	2016/1178
RS 175/17	Ferdigattest gbnr. 1942/33/21 Fritidsbolig	2017/757
RS 176/17	Ferdigattest gnr 1942/54/42	2017/900
RS 177/17	Ferdigattest gnr bnr 1942/68/17	2016/460
RS 178/17	Ferdigattest på gnr. 1942/14/96 Tilbygg	2017/623
RS 179/17	Ferdigattest på gnr. 1942/47/124 Tilbygg	2017/622
RS 180/17	Ferdigattest på gnr. 1942/52/159 Garasje	2017/726
RS 181/17	Ferdigattest på gnr. 1942/52/160 Ny enebolig og garasje	2016/468
RS 182/17	Ferdigattest på gnr. 1942/60/13 Oppføring av enebolig etter brann	2016/1309
RS 183/17	Ferdigattest på gnr. 1942/83/77 Garasje	2017/535
RS 184/17	Forespørsel om samarbeidsmuligheter - dypvannskai i nordreisa i Nord-Troms	2017/725
RS 185/17	Hansabakken vegen forbi Hansabakke 33 og Hansabakken 35. Utbygging til vegen Mælen.	2017/618
RS 186/17	Hansabakken vegen forbi Hansabakke 33 og Hansabakken 35. Utbygging til vegen Mælen.	2017/618
RS 187/17	Høring - planprogram regional plan for reindrift	2017/423
RS 188/17	Høring av søknad om driftskonsesjon for Galsomelen grustak i nordreisa kommune - Betongservice	2017/612
RS 189/17	HØRING AV SØKNAD OM DRIFTSKONSESJON FOR GALSOMELEN GRUSTAK I NORDREISA KOMMUNE. TILTAKSHAVER: BETONGSERVICE	2017/612
RS 190/17	Klage fra beboere i nesseveien i Sørkjosen på støvflukt fra Betongservice AS - kopi av brev	2017/669
RS 191/17	Kommunale veterinærtjenester - vedtak om stimuleringstilskudd for 2017	2015/604
RS 192/17	Kopi av brev - Innvilga søknad om tilskott til skogvegbygging - Kvennesvegen	2016/1013
RS 193/17	Kopi av brev - Søknad om tilskott til Lundenvegen - foreløpig svar	2015/1495
RS 194/17	Kopi av brev - tillatelse til oppheng av banner på garasje ved E6 i Sørkjosen, Nordreisa kommune	2017/532
RS 195/17	Melding om vedtak etter søknad om dispensasjon fra motorferdselloven for transport i forbindelse	2016/218

	med søppelplukking- Nordreisa kommune	
RS 196/17	Midler til rekruttering og kompetanseheving i landbruket 2017 - Troms	2015/1456
RS 197/17	Oversendelse revisorerklæring og rapport om resultat av kontrollhandlinger - Nordreisa EPC	2015/293
RS 198/17	Protokoll fra møte i barn- og unges kommunestyre 11.05.2017	2015/1468
RS 199/17	Seljelandsvegen - inntrekning av tilskott til skogvegbygging - kopi av brev	2017/730
RS 200/17	Status prosjekter	2017/526
RS 201/17	Svar -Høring søknad om driftskonsesjon for Galsomelen grustak i Nordreisa kommune - tiltakshaver Betongservice AS	2017/612
RS 202/17	Svar på søknad St.Hansturneringen 2017 23 - 25.juni - overnatting Nord-Troms videregående skole og Idrettshallen	2017/34
RS 203/17	Svar -støy og svevestøv forurensing fra anlegg og industriområde rundt Nessevegen	2017/669
RS 204/17	Søknad om tillatelse til ett trinn gnr 1942/29/57 Påbygg	2017/495
RS 205/17	Tillatelse på tiltak 1942/54/6 Tilbygg	2017/639
RS 206/17	Tillatelse til ett trinn på gnr. 1942/47/99 Påbygg/fasadeendring	2017/624
RS 207/17	Tillatelse til rivning 1942/65/12 Brannskadd driftsbygg	2017/693
RS 208/17	Tillatelse til tiltak gnr 1942/47/80 Tilbygg kaldlager	2017/390
RS 209/17	Tillatelse til tiltak 1942/81/67 Fritidsbolig	2016/1278
RS 210/17	Tillatelse til tiltak 1942/83/90 - rivning av brannskadet bolig, gjenoppføring ny bolig	2017/591
RS 211/17	Tillatelse til tiltak på gnr. 1942/52/113 Tilbygg	2017/665
RS 212/17	Tillatelse til tiltak på gnr. 1942/81/71 Fritidsbolig	2017/711
RS 213/17	Tillatelse til tiltak uten ansvarsrett 1942/55/3 Tilbygg	2017/590
RS 214/17	Tillatelse til tiltak uten ansvarsrett på gbnr. 1942/52/133 Garasje	2017/751
RS 215/17	Tillatelse til tiltak uten ansvarsrett på gnr. 1942/49/42 Garasje	2017/714
RS 216/17	Tillatelse til tiltak uten ansvarsrett på gnr. 1942/68/13 Lagerbygg	2017/554
RS 217/17	Tillatelse til å bygge ny 66 kv kraftledning Hamneidet - Skjervøy -orientering om vedtak	2015/45

RS 218/17	Tilsagn om midler til krattrydding langs offentlig vei	2015/196
RS 219/17	Tiltak uten ansvarsrett på gnr. 1942/40/4 Garasje	2017/553
RS 220/17	Utsettelse av vedtak 1942/52/20	2016/978
RS 221/17	Utslippstillatelse 1942/54/6	2017/639
RS 222/17	Utslippstillatelse 1942/81/67	2016/1278
RS 223/17	Utslippstillatelse for mindre avløp på gnr. 1942/70/20	2017/637
RS 224/17	Utslippstillatelse gnr bnr 1942/61/1 Brakkerigg	2017/480
RS 225/17	Uttalelse til høring for søknad om driftskonsesjon for Galsomelen grustak	2017/612
RS 226/17	Vedtak - søknad om konsesjon på erverv av gnr. 1942/56/7	2017/636
RS 227/17	Vedtak om avkjørsel for 1942/47/483	2017/605
RS 228/17	Virksomhetsrapport drift og utvikling august 2017	2016/677
PS 62/17	Utbedring Nordkjosveien	2017/502
PS 63/17	Søknad om deling av nausttomter gnr 77, bnr 13	2017/594
PS 64/17	Vintervedlikehold kommunale veier - justering av veilengder	2015/195
PS 65/17	Lokal forskrift om utslipp av avløpsvann for mindre avløpsanlegg for bolig- og fritidsbebyggelse i Nordreisa kommune.	2017/838
PS 66/17	Budsjettregulering Drift og utvikling 2-2017	2016/1364
PS 67/17	Klage på vedtak - Søknad dispensasjon detaljregulering Betesda boligområde	2015/288
PS 68/17	Retningslinjer for kommunalt miljøfond	2017/938

PS 61/17 Referatsaker

Nordreisa kommune
Utvikling

Pål Halvor Bjerkli
Straumfjordnes 181
9151 Storslett

Delegert vedtak
Delegert utvalg miljø-, plan og utviklingsutvalget - nr. 75/17

Deres ref:	Vår ref (bes oppgitt ved svar):	Løpenr.	Arkivkode	Dato
	2017/461-2	5465/2017	1942/60/4	02.06.2017

Administrativt vedtak - søknad om deling av driftsenhet gnr 1942/65/34 og 60/4

Henvisning til delegasjon: Delegasjonsreglement vedtatt av Nordreisa kommunestyre sak 2017/401.
Henvisning til lovverk: Jordloven § 12

Saksopplysninger:
Grunneier Pål-Halvor Bjerkli søker om å dele driftsenheten gnr 65, bnr 34 og gnr 60, bnr 4. i tillegg eier Bjerkli gnr 65/132 og 145 som inngår i drifta på gnr 65/34

Arealene på driftsenheten er som følger:

Gnr/bnr	fulldyrka jord	Overflate dyrka jord	innmarksbeite	skog middels bon	uproduktiv skog	annet	totalt
60/4	25,9		15,2	42,1	802,3	1661,8	2548,3
65/34	68,8		10,7	10,1	18,4	47,9	155,9
65/132	16,5			77,9	134	174,4	402,8
65/145	5,5	5,0		12,6	4,7	2,0	29,8
Totalt	116,7	5	25,9	142,7	959,4	1886,1	3136,8

Planstatus:
Eiendommene er i kommuneplanen definert som LNFR, landbruk, natur- eller friluftsområde, samt reindrift. Delingen av driftsenheten fører i dette tilfellet ikke til endring i bruken av eiendommene.

Vurderinger:
I jordlovens § 12, 1. ledd står det: *Deling av eigedom som er nytta eller kan nyttast til jordbruk*

Postadresse:
Postboks 174, N- 9156 Storslett
E-post:
postmottak@nordreisa.kommune.no
Besøksadresse:
Sentrum 17
Internett:
www.nordreisa.kommune.no
Telefon: + 47 77 58 00 00
Telefaks: + 47 77 77 07 01
Bankkonto: 4740.05.03954
Org.nr: 943 350 833

eller skogbruk må godkjennast av departementet. I 6. ledd står det videre: *Føresegnene gjeld utan omsyn til om ein eigedom har fleire registernemningar når eigedomen eller ideell del av han er på same eigarhand og etter departementet sitt skjønn må reknast som ei driftseining.*

Her er momenter hentet fra rundskriv M-1/2013 hos Landbruksdirektoratet:
«Ved avgjørelsen av om samtykke til deling skal gis, skal det etter jordlovens § 12, tredje ledd første punktum, legges vekt på om delingen legger til rette for en tjenlig og variert bruksstruktur i landbruket. Denne vurderingen er sentral og er utgangspunktet for vurderingen av søknaden. Synet på hva som er en tjenlig variert bruksstruktur i landbruket vil kunne endre seg over tid, og bestemmelsen gjør det mulig å ta hensyn til samfunnsutviklingen i området. Dette gjelder for eksempel hvilken bruksstruktur som er tjenlig ut fra hensynet til bosetting på landbrukseiendommer og arbeidsmuligheter.

Tredje ledd annet punktum stiller opp de landbruksmessige hensynene som vurderingen skal ta utgangspunkt i. I vurderingen inngår blant annet hensynet til vern av arealressursene, om delingen fører til en driftsmessig god løsning, og om delingen kan føre til drifts- eller miljømessige ulemper. Dersom disse momentene ikke taler mot deling, skal tillatelse gis.
Ved fradeling av tilleggsjord vil vurderingen av om delingen fører til en driftsmessig god løsning både være knyttet til den eiendommen som deles, og til den eiendommen tilleggsarealet legges til. Dette åpner for at det kan legges vekt på at en nabo får overta tilleggsjord selv om en ikke alltid oppnår full rasjonalisering. Det må tas stilling til om totalløsningen ved delingen fører til en driftsmessig god løsning.»

Pål Halvor Bjerkli overtok eiendommen gnr 65/34 m.fl i Straumfjorden etter sin far i 2004 og har drevet med melkegeiter siden da. I 2007 kjøpte han gnr 60, bnr 4 i som ligger i sørenden av Oksfjordvannet, ca 15 km unna. Dette er også et geitbruk, og Bjerkli har drevet begge eiendommene sammen med drift på begge eiendommene. Bjerkli ønsker nå å redusere drifta og kun ha drift på gnr 65/34 og eiendommene på gnr 65 i Straumfjorden.

I forskrift 23.12.2011 nr. 1502 om kvoteordningen for melk § 2 står det: «*Eier av flere landbrukseiendommer kan flytte grunnkvote mellom disse, såfremt eiendommene ligger i samme produksjonsregion*». Disse eiendommene ligger i samme kommune og dermed også samme produksjonsregion.

Pål Halvor Bjerkli står som hjemmelshaver på begge eiendommene og kan da søke Landbruksdirektoratet om flytting av grunnkvote mellom disse to landbrukseiendommene *før* gnr 60/4 overdras til ny eier.

På gnr 60/4 er driftsbygningen og eiendommen ellers i slik stand at eiendommen kan drives selvstendig med melkegeiter og det vil være en fordel med hensyn til landbruksnæringa i kommunen.

Ved salg/kjøp av eiendommer over 100 daa medfører det at kjøpere må søke om konsesjon for å kunne erverve eiendommen. Siden gnr 60/4 har et bolighus som kan brukes som helårsbolig, vil kommunen i konsesjonsbehandlingen av denne, mest sannsynlig sette vilkår om boplikt siden eiendommen også er stor i areal.

Deling av driftsenheten 65/34 og 60/4 vil få konsekvenser for avkastningsmulighetene på driftsenheten slik den framstår i dag. Men ved en deling av driftsenheten, vil også eiendommene være en ressurs hver for seg. Både som boligeiendom og tilleggsjord, og det har da positivt for

både landbruket og samfunnsnyttig for bosetningen. Det er også positivt at gnr 60, bnr 4 kan selges som et bruk med muligheter for selvstendig drift.

Vedtak:
Nordreisa kommune viser til og jordlovens § 12 og godkjenner deling av driftsenheten gnr 65, bnr 34 og gnr 60, bnr 4 i Nordreisa kommune.

Ved avgjørelsen er det lagt vekt på deling av driftsenheten ikke føre til drifts- eller miljømessige konsekvenser for landbruket i området. Begge eiendommene har også etter deling store nok ressurser til selvstendig drift, samt at delingen har en samfunnsmessig betydning med tanke på bosetting. Det er likevel driveplikt på all dyrka mark, uansett eierforhold.

Klageadgang
Vedtaket kan påklages til ***Nordreisa kommune.*** *Klagefristen er 3 uker regnet fra den dagen da brevet kom fram til påført adressat. Det er tilstrekkelig at klagen er postlagt innen fristens utløp. Klagen skal sendes skriftlig til den som har truffet vedtaket, angi vedtaket det klages over, den eller de endringer som ønskes, og de grunner du vil anføre for klagen. Dersom du klager så sent at det kan være uklart for oss om du har klaget i rett tid, bes du også oppgi når denne melding kommer frem.*

Med vennlig hilsen

May Halonen
Virksomhetsleder/saksbehandler landbruk
Tlf 77508042
e-mail: may.halonen@nordreisa.kommune.no

Dette dokumentet er produsert elektronisk, og har derfor ingen signatur.

Nordreisa kommune
Brannvesenet

Kim Østerholm Skorpen

9151 STORSLETT

Delegert vedtak
Delegert utvalg miljø-, plan og utviklingsutvalget - nr. 83/17

Deres ref:	Vår ref (bes oppgitt ved svar):	Løpenr.	Arkivkode	Dato
	2017/34-4	5758/2017	M80	06.06.2017

1942/Søknad om overnatting Nord-Troms-VGS

Saksopplysninger:
Hjemmel: med hjemmel i lov av 14.juni 2002 om vern mot brann, eksplosjon og ulykker med farlig stoff og om brannvesenets redningsoppgaver (brann- og eksplosjonsvernloven) og FOR-2015-12-17-1710 Forskrift om brannforebygging.
Dersom arrangementet skal avholdes i et byggverk eller på et område som normalt ikke benyttes til denne type arrangementer. https://lovdata.no/dokument/NL/lov/2002-06-14-20 § 7.Tiltak ved store arrangementer

Vurderinger:
Bygg: NORD-TROMS VGS, STORSLETT Adresse: STORSLETT Kommune: 1942
Tidsrom: 09.06-10.06.2017
Ansvarlig leder: KIM ØSTERHOLM SKORPEN
Tele: +47 77 78 70 11 E-postadresse: kim.sverre.osterholm@tromsfylke.no

Nattevakter: Ellen Båtnes +47 41 64 02 52 / Malin Vollstad +47 41 47 34 70

Søknad av 06.06.17 med informasjon om ansvar og sikringstiltak er tilfredsstillende dokumentert.

Postadresse:
Postboks 174, N- 9156 Storslett
E-post:
postmottak@nordreisa.kommune.no

Besøksadresse:
Sentrum 17
Internett:
www.nordreisa.kommune.no

Telefon: + 47 77 58 00 00
Telefaks: + 47 77 77 07 01

Bankkonto: 4740.05.03954
Org.nr: 943 350 833

Vedtak:
Søknaden innvilges med virkning fra 09.06.17

Klageadgang
Vedtaket kan ikke påklages

Med vennlig hilsen

Nils-Arnold Nilsen
Brannsjef Nord-Troms

Dette dokumentet er produsert elektronisk, og har derfor ingen signatur.

Vedlegg
1 1942/Søknad om overnatting Nord-Troms-VGS

Fra: post@nordtromsbrannvesen.no
Til: post@nordtromsbrannvesen.no
Emne: New message via contact form on nordtromsbrannvesen.no - Søknadsskjema for overnatting page
Dato: 6. juni 2017 10:29:43

You received a new message from post@nordtromsbrannvesen.no sent via the contact form on nordtromsbrannvesen.no.

Bygg for overnatting: Nord - Troms Videregående avd Nordreisa

Adresse for overnatting: Hovedveien 18

Rom/område i bygget: HLT- Avdelingen

Kommune : Nordreisa

Ansvarlig leder for overnatting: Kim Østerholm Skorpen

Telefonnummer til ansvarlig leder: 77 78 70 11

E-postadresse til ansvarlig leder: kim.sverre.osterholm@tromsfylke.no

Navn på nattevakter, med telefonnummer: Ellen Båtnes 41640252. Malin Vollstad 41473470

Tidsrom for overnatting: Fredag 9/6 - Lørdag 10/6

Aldersfordeling fra/til: 13-50 år. Det er 10 stk som overnatter på HLT. Det er 2 nattevakter tilstede.I alt 12 stk på huset.

* : - Overnatting vil foregå i henhold til opplysninger gitt i søknaden ,- Det er montert brannalarmanlegg/røykvarslere i bygget, inkludert i lokalene der overnatting gjennomføres ,- Rømningsveiene er lett tilgjengelige og fri for hindringer. ,- Røyking og bar ild vil ikke bli benyttet i bygningen ved overnatting,- Nattevakter og overnattingsgjester gjøres kjent med branninstrukts, rømningsveier, brannmeldere, brannalarmsignal, slokkeutstyr og bruken av dette før overnattingen tar til. ,- Ansvarlig leder har fått opplæring i, og er kjent med lokal branninstrukt, rømningsveier, brannmeldere, brannalarmsignal samt slokkeutstyr og bruken av dette.

Navn eier: Nord-Troms Videregående Skole avd Nordreisa

Eier for byggverket eller eiers representant skal være kjent med at overnatting gjennomføres, samt forsikre seg om at organisatoriske og tekniske sikringstiltak beskrevet i dette punkt er/blir ivaretatt. Ved å huke av dette punktet bekrefter ansvarlig for overnatting at eier/eiers representant har gitt tillatelse til overnatting. Eier/eiers representant har også bekreftet at han/hun er ansvarlig for ovennevnte punkter. * : Ansvarlig leder for overnattingen erklærer at eier eller eiers representant er gjort kjent med overnattingen og har gitt ansvarlig for overnattingen tilstrekkelig med opplæring og informasjon for å ivareta personsikkerheten under overnattingen.

Nord-Troms Brannvesen

Henriksen Ole Andreas 08.06.2017

Reisadalen 2940

9151 Storslett

Tilsynadresse:	0 (H - 1 - 1)	Saksreferanse:	2017/379
Bygningsnr:	16804819	(bes oppgitt ved svar)	
Eiendom:	30 / 31 / 0 / 0	Vår referanse:	Geir Wahlgren
Antall røykløp:	1	Avtale nr:	201080
Antall ildsted:	1		
Tilsyn:	07.06.2017		
Hyppighet:	Hvert 4.år		

Tilsynsrapport

Nordtroms Brannvesen gjennomførte tilsyn med fyringsanlegget i ovennevnte objekt. Tilsynet ble foretatt i medhold av Lov av 14. juni 2002 nr 20 (brann- og eksplosjonsvernloven) § 11 første ledd bokstav h, samt Forskrift av 17. desember 2015 (Forskrift om brannforebygging) § 17. Kravene til fyringsanlegget er nedfelt i brann- og eksplosjonsvernloven § 6, samt Forskrift av 17. desember 2015 (Forskrift om brannforebygging) kap. 2.
Sikkerhetsnivået ved fyringsanlegget er vurdert i forhold til kravene i Forebyggendeforskriften.

Innledning
Formålet med tilsynet var å vurdere forholdene ved fyringsanlegget som har betydning for brannsikkerheten og atkomsten.
Omfang
Tilsynet omfatter kontroll med at fyringsanlegget for oppvarming av rom og bygninger er intakt, fungerer som forutsatt og ikke forårsaker brann eller annen skade.
Tilsynsrapporten omhandler alle avvik som er avdekket.

Definisjoner
Avvik:
Overtredelse av krav fastsatt i eller i medhold av helse-, miljø- og sikkerhetslovgivningen. Avvik vil i hovedsak være brudd på følgende forskriftskrav:
- Fyringsanlegget skal være tilfredsstillende bygget eller montert, jf. Forebyggendeforskriften § 4
- Fyringsanlegget skal være tilfredsstillende kontrollert, ettersett og vedlikeholdt, jf. forskriftens § 6
- Melding til kommunen (feiervesenet) om nytt ildsted eller vesentlige endringer av fyringsanlegget skal være sendt, jf. forskriftens § 6
- Fyringsanlegget skal ha tilfredsstillende atkomst, jf. forskriftens § 6

Anmerkning:
Forhold som tilsynsetatene mener det er nødvendig å påpeke for å ivareta helse-, miljø- og sikkerhet, og som ikke omfattes av definisjonen for avvik.
Kommentarer:
Utfyllende beskrivelse av avvik/funn som beskriver de faktiske forhold ved anlegget.

Avvik røykløp:

Gjelder:	Element	Plassering:	
1	Innvendig skade		Skorsteinen er skadet innvendig, fra sotluke å oppover. På grunn av sprekkdannelsene i skorstein, er det ingen tvil om at sotbrannen er startet i sotluken. Omfanget av skaden, medfører at skorsteinen må rehabiliteres i hele dens lengde. Skorsteinen ble sist feiiet 27.05.2015, det var denne gangen ikke registrert avvik på skorsteinen.

Avvik fra: *§ 6 Kontroll og vedlikehold av fyringsanlegg*

Andre avvik:

1	Avtale	Fyringsforbud	Fyringsforbud er gitt. Dette oppheves når skorsteinen rehabilitert, kontrollert, og funnet i orden. Skulle noe være uklart kan saksbehandler kontaktes.
	Avvik fra:	*§ 6 Kontroll og vedlikehold av fyringsanlegg*	

Kommentarer:

Tilbakemelding
Med henvisning til Forskrift om brannforebygging § 17, ber feiervesenet om en skriftlig tilbakemelding med fremdriftsplan som viser hvordan og når påpekte avvik vil bli rettet.
Fremdriftsplanen oversendes til Nord Troms Brannvesen innen angitt frist.

Med hilsen

Geir Wahlgren
Feier
Mobil: +47 960 97 755
Epost: geir.wahlgren@kvanangen.kommune.no

Fra: Postmottak LMD (Postmottak@lmd.dep.no)
Sendt: 07.07.2017 10:15:07
Til:
Kopi:

Emne: 17/809 Vedr. enkelte kommuners vedtak om iverksetting av fjelloven og oppnevning av fjellstyre
Vedlegg: Vedr. enkelte kommuners vedtak om iverksetting av fjellove(1).pdf
Se vedlagte saksdokumenter.

Denne e-posten er sendt på vegne av Landbruks- og matdepartementet. Vennligst ikke svar direkte tilbake til avsender, men bruk postmottak@lmd.dep.no som mottaker dersom det er behov for å svare på denne e-posten.

Med hilsen
Landbruks- og matdepartementet

DET KONGELIGE
LANDBRUKS- OG MATDEPARTEMENT

Ifølge liste

Deres ref	Vår ref	Dato
	17/809	7. juli 2017

Vedr. enkelte kommuners vedtak om iverksetting av fjelloven og oppnevning av fjellstyre

Departementet har mottatt vedtak fra kommunestyrene i Beiarn, Grane, Hattfjelldal og Saltdal kommuner der man har vedtatt å "iverksette fjelloven" eller fastslår at fjelloven allerede er gjeldende og derfor oppnevner et fjellstyre. Departementet har også registrert at flere andre kommuner i Nordland og Troms har opprettet eller vurderer å opprette fjellstyre for kommunen, etter mal av den fjellstyreordningen som er vedtatt for statsallmenningene i Sør-Norge.

Departementet vil påpeke at lov om utnytting av rettar og lunnende m.m. i statsallmenningane (fjellova) av 6. juni 1975 per i dag ikke gjelder for statens grunn i Nordland og Troms, og at en kommune ikke har hjemmel til selv å fatte vedtak om at loven skal gjelde for statens grunn i kommunen, eller til å opprette fjellstyre. Myndigheten til å gjøre fjelloven gjeldende ligger etter lovens § 1 til Kongen. Dersom kommunene nå likevel oppretter et styre som benevnes som "fjellstyre", vil dette være et styre uten den myndighet og de inntekter som følger av fjelloven. Spørsmålet om fjelloven og fjellstyrer i Nordland og Troms står for så vidt i samme lovgivningsmessige stilling nå som det gjorde på 1990-tallet, da enkelte kommuner også forsøkte å innføre fjelloven.

Som kommunene vil være kjent med har Samerettsutvalget utredet den fremtidige forvaltningen av statens grunn i Nordland og Troms. Utredningen er til behandling i departementene. Videre har Stortinget nylig fattet følgende vedtak om utredning av fjellovens anvendelse i Nordland og Troms:

> "Stortinget ber regjeringen utrede å gi fjelloven samme anvendelse i Nordland og Troms som sør for Nordland grense. Utredningen skal legge til grunn at Statskog

Postadresse	Kontoradresse	Telefon*	Avdeling	Saksbehandler
Postboks 8007 Dep	Teatergata 9	22 24 90 90	Avdeling for skog- og	Camilla Neiden
0030 Oslo		Org no.	ressurspolitikk	22 24 92 62
postmottak@lmd.dep.no	www.lmd.dep.no	972 417 874		

fortsatt skal beholde ansvaret for skogressursene. Utredningen skal videre legge til grunn at gjeldende finnmarkslov videreføres innenfor dagens fylkesgrense for Finnmark, men ikke utvides til nye geografiske områder."

Departementet vil følge opp Stortingets vedtak på egnet måte.

Inntil pågående prosesser er sluttført, vil statens grunn i Nordland og Troms måtte forvaltes som i dag.

Med hilsen

Harald Aalde (e.f.)
fung. avdelingsdirektør

Camilla Neiden
seniorrådgiver

Dokumentet er elektronisk signert og har derfor ikke håndskrevne signaturer

Kopi

Fylkesmannen i Nordland
Fylkesmannen i Troms
Justis- og beredskapsdepartementet
Klima- og miljødepartementet
Kommunal- og moderniseringsdepartementet
Landbruksdirektoratet
Nordland fylkeskommune
Sametinget
Statskog SF
Troms fylkeskommune
Utmarkskommunens Sammenslutning

Adresseliste

Alstahaug kommune	Rådhuset	8805	SANDNESSJØEN
Andøy kommune	Rådhuset	8480	ANDENES
Ballangen kommune	Rådhusveien 1	8540	BALLANGEN
Balsfjord kommune	Rådhuset	9050	STORSTEINNES
Bardu kommune	Altevannsveien 16	9360	BARDU
Beiarn kommune		8110	MOLDJORD
Berg kommune		9385	SKALAND
Bindal kommune	Oldervikveien 5	7980	TERRÅK
Bodø kommune		8006	BODØ
Brønnøy kommune		8900	BRØNNØYSUND
Bø kommune Vesterålen	Straume	8475	STRAUMSJØEN
Dyrøy kommune		9311	BRØSTADBOTN
Dønna kommune	Solfjellsjøen	8820	DØNNA
Evenes kommune	Postboks 8539 Bogen i Ofoten	8533	BOGEN I OFOTEN
Fauske kommune	Postboks 93	8201	FAUSKE
Flakstad kommune		8380	RAMBERG
Gildeskål kommune		8140	INNDYR
Grane kommune	Industriveien 2	8680	TROFORS
Gratangen kommune		9470	GRATANGEN
Hadsel kommune		8450	STOKMARKNES
Hamarøy kommune	Oppeid	8294	HAMARØY
Harstad kommune	Hans Egedes gate 14	9479	HARSTAD
Hattfjelldal kommune	O. T. Olsens vei 3 A	8690	HATTFJELLDAL
Hemnes kommune	Sentrumveien 1	8646	KORGEN
Herøy kommune - Nordland		8850	HERØY
Ibestad kommune		9450	HAMNVIK
Karlsøy kommune		9130	HANSNES
Kvæfjord kommune	Bygdevegen 26	9475	BORKENES
Kvænangen kommune		9161	BURFJORD
Kåfjord kommune		9146	OLDERDALEN
Lavangen kommune	Postboks 84	9358	TENNEVOLL
Leirfjord kommune	Leland	8890	LEIRFJORD
Lenvik kommune	Postboks 602	9306	FINNSNES
Lurøy kommune		8766	LURØY
Lyngdal kommune	Grøndokka 6	4580	LYNGDAL
Lødingen kommune	Rådhusveien 27	8550	LØDINGEN
Meløy kommune	Postboks 214	8150	ØRNES
Moskenes kommune	Postboks 53	8398	REINE

Målselv kommune	Moen	9321	Moen
Narvik kommune	Postboks 64	8501	NARVIK
Nesna kommune	Movegen 24	8700	NESNA
Nordreisa kommune	Sentrum 17	9151	STORSLETT
Rana kommune	Rådhusplassen	8622	MO I RANA
Rødøy kommune	Vågenge	8185	VÅGAHOLMEN
Røst kommune		8064	RØST
Salangen kommune	postboks 77	9355	SJØVEGAN
Saltdal kommune		8250	ROGNAN
Skjervøy kommune	Postboks 74	9189	SKJERVØY
Skånland kommune	Postboks 240	9439	EVENSKJER
Sortland kommune	Vesterålsveien 57	8400	SORTLAND
Steigen kommune		8283	LEINESFJORD
Storfjord kommune	Kommunehuset	9046	OTEREN
Sømna kommune	Vik	8920	SØMNA
Sørfold kommune		8226	STRAUMEN
Sørreisa kommune	Storveien 20	9310	SØRREISA
Tjeldsund kommune	Rådhuset, Hov	9444	HOL I TJELDSUND
Torsken kommune	Gryllefjord	9380	GRYLLEFJORD
Tranøy kommune	Rådhuset	9304	VANGSVIK
Tromsø kommune	Fredrik Langes gate 19/21	9008	TROMSØ
Træna kommune	Formannskapskontoret	8770	TRÆNA
Tysfjord kommune	Postboks 104	8591	KJØPSVIK
Vefsn kommune	Rådhuset	8654	MOSJØEN
Vega kommune		8980	VEGA
Vestvågøy kommune	Rådhuset Storgaten 37	8370	
Vevelstad kommune		8976	VEVELSTAD
Værøy kommune	Sørland	8063	VÆRØY
Vågan kommune	Storgata 29	8305	SVOLVÆR
Øksnes kommune	Postboks 33	8439	MYRE

Nordreisa kommune
Utvikling

Jarle Johansen
Rønning Østgårds Vei 2 C
9180 Skjervøy

Delegert vedtak
Delegert utvalg miljø-, plan og utviklingsutvalget - nr. 112/17

Deres ref:	Vår ref (bes oppgitt ved svar):	Løpenr.	Arkivkode	Dato
	2017/667-4	6711/2017	1942/3/35	06.07.2017

1942/3/35 Ferdigattest utsendt 05.07.2017 utgår og blir erstattet ved denne.

FERDIGATTEST
Svar på anmodning om ferdigattest, jf pbl § 21-10
Vedtak hjemlet i delegasjonsreglement vedtatt av Nordreisa kommunestyre i sak 57/16

Byggested:	Bjørkenes/ Storvik	Gnr/Bnr:	3/35
Tiltakshaver:	Jarle Johansen	Adresse:	Rønning Østgårds vei 2C, 9180 Skjervøy
Ansvarlig søker: Org. nr.	I.Evensen Byggevarer AS	Adresse:	Skjervøy
Tiltakets art:	Nytt bygg- boligformål under 70 m^2- Hytte	Bruksareal:	50 m^2
Byggetillatelse/Igangsettingstillatelse sak-dato		72/10 14.06.2010	

VEDTAK:

Med hjemmel i plan- og bygningsloven § 21-10 gis ferdigattesten i henhold til ferdigmelding datert 04.07.2017 fra ansvarlig søker på fritidsbolig på gnr bnr 3/35.

Postadresse:
Postboks 174, N- 9156 Storslett
E-post:
postmottak@nordreisa.kommune.no

Besøksadresse:
Sentrum 17
Internett:
www.nordreisa.kommune.no

Telefon: + 47 77 58 80 00
Telefaks: + 47 77 77 07 01

Bankkonto: 4740.05.03954
Org.nr: 943 350 833

Saksutredning/begrunnelse for vedtaket:
I innsendte sluttdokumentasjonen og erklæring om ferdigstillelse er det bekreftet av ansvarlig søker/ tiltakshaver at tiltaket er utført i samsvar med tillatelsen og bestemmelser i eller i medhold av plan og bygningsloven jf. Pbl 2008 § 21-10. Ved søknad om ferdigattest har ansvarlig søker bekreftet at tilstrekkelig dokumentasjon som grunnlag for driftsfasen er overført til byggverkets eier.

Innlevert dokumentasjon:

- Der det kreves gjennomføringsplan er denne vedlagt søknad om ferdigattest, jf. Forskrift om byggesak (byggesaksforskriften) § 5-3.
- Der det kreves avfallsplan eller miljøsaneringsbeskrivelse, jf. Byggteknisk forskrift § 9-6 og § 9-7, skal sluttrapport som dokumenterer faktisk disponering av avfallet er denne vedlagt søknad om ferdigattest
- Dersom det er foretatt justeringer i forhold til tillatelsen som ikke krever endringssøknad, skal søker ha sendt dette senest ved ferdigattest eller midlertidig brukstillatelse sende oppdatert situasjonsplan, tegninger og dokumentasjon om tiltakets plassering slik den er utført.
- For tiltak som krever uavhengig kontroll skal det foreligge dokumentasjon på for utført sluttkontroll, jf. Plan- og bygningsloven § 24-2.

Event. tilleggsinformasjon:
Ansvarlig søker I. Evensen Byggevarer AS er opphørt før innlevert søknad om ferdigattest.

Klagerett:
Vedtaket kan påklages til ***Nordreisa kommune.*** *Klagefristen er 3 uker regnet fra den dagen da brevet kom fram til påført adressat. Det er tilstrekkelig at klagen er postlagt innen fristens utløp.*

Klagen skal sendes skriftlig, angi vedtaket det klages over, den eller de endringer som ønskes, og de grunner du vil anføre for klagen. Dersom du klager så sent at det kan være uklart for oss om du har klaget i rett tid, bes du også oppgi når denne melding kommer frem.

En slik klage kan føre til at avgjørelsen blir omgjort. Kommunen er ikke ansvarlig for tap som tiltakshaver måtte lide ved en slik omgjøring.

Ved senere henvendelse vedrørende saken, vennligst oppgi referansenummer 2017/667.

Med vennlig hilsen

Sigrid Birkelund
Byggesaksbehandler
77 58 80 48
sigrid.birkelund@nordreisa.kommune.no

Dette dokumentet er produsert elektronisk, og har derfor ingen signatur.

Nord-Troms Brannvesen

Jacobsen Daniel 10.07.2017

Lattern Veien 65

9153 Rotsund

Tilsynadresse:	Slettun 0 (H - 1 - 1)	Saksreferanse:	2017/380
Bygningsnr:	192187710	(bes oppgitt ved svar)	
Eiendom:	49 / 30 / 0 / 0	Vår referanse:	Geir Wahlgren
Antall røykløp:	1	Avtale nr:	201764
Antall ildsted:	2		

Registrerte røykløp/feiinger:

Besøkt	Status	Hyppighet	Plassering	Type
10.07.2017	Utført	Årlig		Element

Feierapport

Nordtroms Brannvesen gjennomførte feiing med fyringsanlegget i ovennevnte objekt. Feiingen ble foretatt i medhold av Lov av 14. juni 2002 nr 20 (brann- og eksplosjonsvernloven) § 11 første ledd bokstav h, samt Forskrift av 17. desember 2015 (Forskrift om brannforebygging). Kravene til fyringsanlegget er nedfelt i brann- og eksplosjonsvernloven § 6, samt Forskrift av 17. desember 2015 (Forskrift om brannforebygging) kap. 2.
Sikkerhetsnivået ved fyringsanlegget er vurdert i forhold til kravene i Forebyggendeforskriften.

Innledning
Formålet med feiingen var å vurdere forholdene ved fyringsanlegget som har betydning for brannsikkerheten og atkomsten.
Omfang
Feiingen omfatter kontroll med at fyringsanlegget for oppvarming av rom og bygninger er intakt, fungerer som forutsatt og ikke forårsaker brann eller annen skade.
Tilsynsrapporten omhandler alle avvik som er avdekket.

Definisjoner
Avvik:
Overtredelse av krav fastsatt i eller i medhold av helse-, miljø- og sikkerhetslovgivningen. Avvik vil i hovedsak være brudd på følgende forskriftskrav:
- Fyringsanlegget skal være tilfredsstillende bygget eller montert, jf. Foskrift om brannforebygging § 6
- Fyringsanlegget skal være tilfredsstillende kontrollert, ettersett og vedlikeholdt, jf. forskriftens § 6
- Melding til kommunen (feiervesenet) om nytt ildsted eller vesentlige endringer av fyringsanlegget skal være sendt, jf. forskriftens § 6, 1. ledd
- Fyringsanlegget skal ha tilfredsstillende atkomst, jf. forskriftens § 6

Anmerkning:
Forhold som tilsynsetatene mener det er nødvendig å påpeke for å ivareta helse-, miljø- og sikkerhet, og som ikke omfattes av definisjonen for avvik.
Kommentarer:
Utfyllende beskrivelse av avvik/funn som beskriver de faktiske forhold ved anlegget.

Avvik røykløp:

Gjelder:	Element	Plassering:	
1	Innvendig skade		Skorsteinen er sprukket i hele dens lengde. Store skader der røykrør er montert i pipen. Skaden er oppstått pga overbelastning, som følge av sotbrann. Pipa må rehabiliteres i hele dens lengde, med nytt innvendig rør.

Avvik fra: § 6 Kontroll og vedlikehold av fyringsanlegg

Andre avvik:

1	Avtale	Fyringsforbud	Fyringsforbud er gitt. Dette oppheves når skorsteinen er rehabilitert, kontrollert og funnet være i orden.
	Avvik fra:	§ 6 Kontroll og vedlikehold av fyringsanlegg	

Kommentarer:

Tilbakemelding
Med henvisning til Forskrift om brannforebygging § 17, ber feiervesenet om en skriftlig tilbakemelding med fremdriftsplan som viser hvordan og når påpekte avvik vil bli rettet.
Fremdriftsplanen oversendes til Nord Troms Brannvesen innen angitt frist.

Med hilsen

Geir Wahlgren
Feier
Mobil: +47 960 97 755
Epost: geir.wahlgren@kvanangen.kommune.no

Nordreisa kommune
Utvikling

Anne Lise Eriksen Hoaas
Rotsundelv 114
9153 Rotsund

Delegert vedtak
Delegert utvalg miljø-, plan og utviklingsutvalget - nr. 124/17
Vedtaket er gjort i henhold til delegasjonsreglement gitt av Nordreisa kommunestyre i sak 57/16

Deres ref:	Vår ref (bes oppgitt ved svar):	Løpenr.	Arkivkode	Dato
	2017/710-2	7988/2017	1942/75/7	18.08.2017

Administrativt vedtak - søknad om deling gnr 1942/75/6

Saksopplysninger:
Grunneier av gnr 76/6 og 75/7, Anne Lise Eriksen Hoaas, har levert en to-delt søknad. Den ene delen av søknaden går ut på dele driftsenheten gnr 76/6 og 75/7. Den andre delen går på å dele fra arealet på gnr 76/6 som omfatter Rotsundelv camping som Hoaas har drevet i mange år.

I følge gårdskart fra Nibio har driftsenheten følgende arealer:

	Innmarks beite	Skog høy bonitet	Skog mid bonitet	Skog lav bonitet	Uproduktiv skog	Annet/fjell	Sum
Gnr 76/6	3		14,5	14,3	5,8	11,9	49,5
Gnr 75/7		23,2	62,7		23,7	151,3	260,9
Totalt							310,4

Deling del 1: Deling av driftsenheten gnr 76, bnr 6 og gnr 75, bnr 7

Det søkes om deling av driftsenheten gnr 76, bnr 6 og gnr 75, bnr 7. Gnr 76/6 ligger i Rotsundelv ved Rotsundelva. Gnr 75, bnr 7 ligger i Rotsundelvdalen, ca 3 km fra krysset opp dalen og starter på vestsida av Rotsundelva, omlag 400 m fra veien.

Postadresse:
Postboks 174, N- 9156 Storslett
E-post:
postmottak@nordreisa.kommune.no
Besøksadresse:
Sentrum 17
Internett:
www.nordreisa.kommune.no
Telefon: + 47 77 58 00 00
Telefaks: + 47 77 77 07 01
Bankkonto: 4740.05.03954
Org.nr: 943 350 833

Planstatus: Eiendommene ligger i LNFR-området, det vil si at områdene er avsatt til landbruk, natur – og friluftsliv, samt reindrift og disse temaene skal ha særlige fortrinn. Deling av driftsenheten fører ikke til endring i bruken av eiendommene. Utmarksparsellen er ubebygd. Begrunnelsen for delingssøknaden er at grunneier ønsker å overdra gnr 75/7 til en slektning. Formålet skal fortsatt være LNFR.

Vurderinger i forhold til jordloven – deling av driftsenhet
I jordlovens § 12, 1. ledd står det: Deling av eigedom som er nytta eller kan nyttast til jordbruk *eller skogbruk må godkjennast av departementet.* I 6. ledd står det videre: *Føresegnene gjeld utan omsyn til om ein eigedom har fleire registernemningar når eigedomen eller ideell del av han er på same eigarhand og etter departementet sitt skjønn må reknast som ei driftseining.*

Bestemmelsen om deling i jordloven har nær sammenheng med lovens formål som er å sikre at arealressursene blir disponert på en måte som gir en tjenlig, variert bruksstruktur ut fra samfunnsutviklingen i området og med hovedvekt på hensynet til bosetting, arbeid og driftsmessig gode løsninger. Man skal også ta hensyn til jordbruk i området. Vurderingen må ta utgangspunkt i de langsiktige virkningene for eiendommen og inntekten fra den ved å dele fra areal eller bygninger.

Vi har ikke opplysninger om når tid det eventuelt har vært gårdsdrift på eiendommene. En deling av driftsenheten vil ikke påvirke dagens bruk av eiendommen eller området ellers, hverken når det gjelder landbruk eller annen bruk. Utmarksparsellen har kanskje vært benyttet til uttak av ved, og kan nyttes til det samme også etter deling av driftsenheten, samt jakt og fiske. Vi kan ikke se at det er muligheter for selvstendig og lønnsom landbruksdrift for denne driftsenheten og en deling har derfor lite å si for avkastningen. Delingen fører til uendra bruk av gnr 75, bnr 7.

Deling del 2: Deling av arealet til Rotsundelv camping fra gnr 76, bnr 6
Det søkes om deling av arealet på gnr 76, bnr 6, hvor Rotsundelv camping ligger. Denne delen av eiendommen er på ca 16,4 daa. Arealet ligger avgrenset inntil Rotsundelvveien og Rotsundelva. Det omsøkte arealet består av ca 9 daa bebygd areal, der hyttene, servicebygget og campingarealet ligger. Resten av arealet er skog på middels bonitet. Adkomsten til eiendommene som ligger i mellom campingplassen og E6, har adkomsten fra den kommunale Rotsundelvveien og igjennom denne parsellen. Disse eiendommene er gnr 76/18, 76/2 og 76/2 feste nr 1.

Planstatus: Det totale arealet som søkes delt er på ca 16,4 daa. Arealet til campingplassen er regulert til formålet og er på totalt 9035,2 m2. I tillegg er arealet til veien som krysser parsellen i reguleringsplanen på ca 800 m2. Resten av arealet på den omsøkte parsellen er i kommuneplanens arealdel avsatt til LNFR, det vil si at landbruk, natur – og friluftsliv, samt reindrift, og har særlige fortrinn her. Delingen medfører ikke i utgangspunktet til endring i bruk av arealene. Hvis evt nye eiere skal utvikle drifta av campingplassen og bruke hele arealet som søkes fradelt, må det søkes om en utvidelse av det regulerte området til formålet. Se kartutsnitt på hvilket areal som omfattes av det regulerte området.

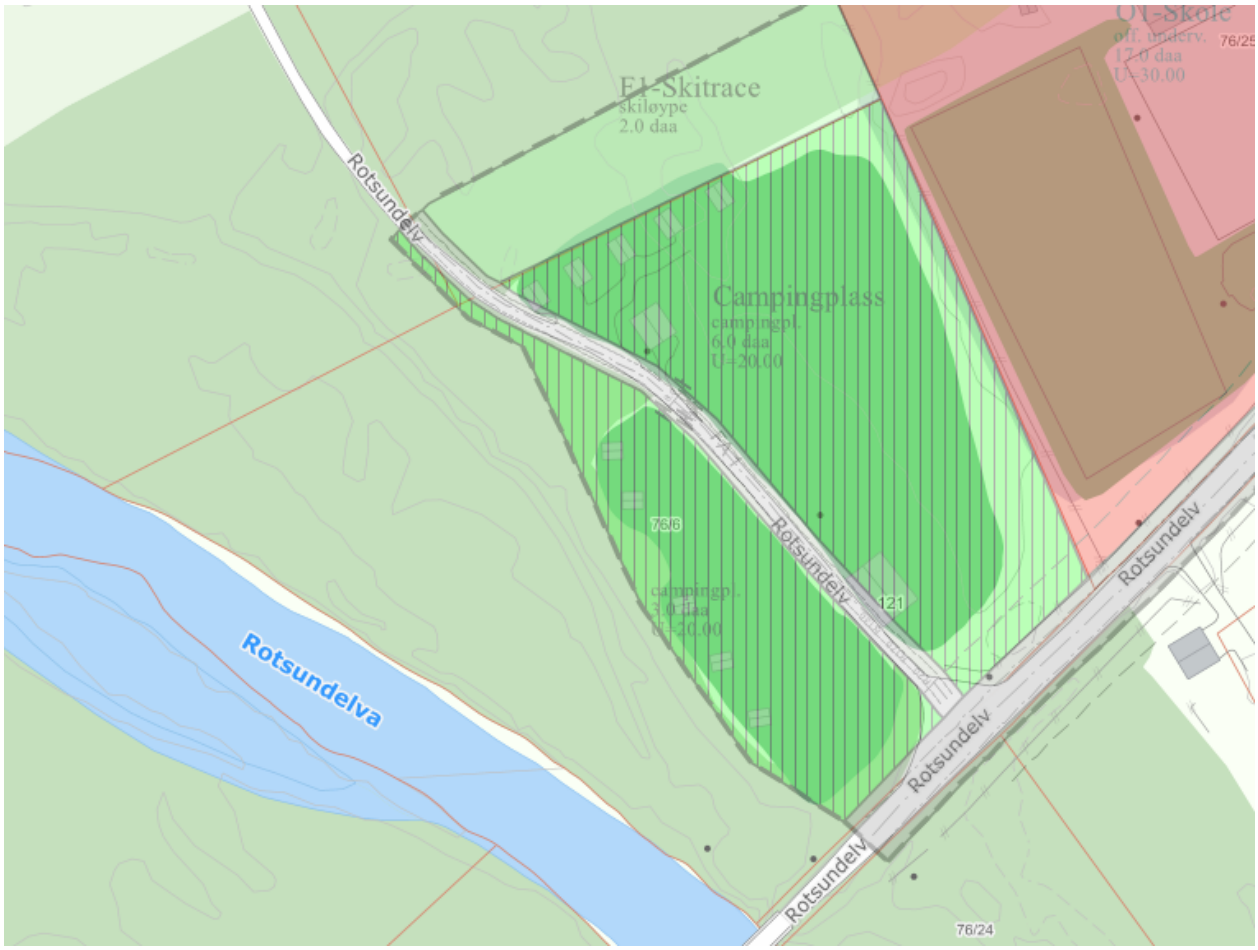

Vurderinger i forhold til jordloven – deling av campingplass
I jordlovens § 12, 1. ledd står det: Deling av eigedom som er nytta eller kan nyttast til jordbruk *eller skogbruk må godkjennast av departementet.* I 6. ledd står det videre: *Føresegnene gjeld utan omsyn til om ein eigedom har fleire registernemningar når eigedomen eller ideell del av han er på same eigarhand og etter departementet sitt skjønn må reknast som ei driftseining.*

Bestemmelsen om deling i jordloven har nær sammenheng med lovens formål som er å sikre at arealressursene blir disponert på en måte som gir en tjenlig, variert bruksstruktur ut fra samfunnsutviklingen i området og med hovedvekt på hensynet til bosetting, arbeid og driftsmessig gode løsninger. Man skal også ta hensyn til jordbruk i området. Vurderingen må ta utgangspunkt i de langsiktige virkningene for eiendommen og inntekten fra den ved å dele fra areal eller bygninger.

Parsellen som søkes fradelt er i hovedsak regulert til campingplass, og når campingplassen planlegges solgt, er det mest praktisk at hele arealet fradeles, i og med at restarealet vanskelig kan brukes til noe annet på en fornuftig måte. Arealet utenfor det regulerte området er blandingsskog på middels bonitet. Delingen har ikke betydning for bruken av resten av eiendommen.

Vurdering i forhold til plan- og bygningsloven – deling av campingplass:
I flg. plan- og bygningslovens § 26-1 må det ikke opprettes en ny grunneiendom, ny anleggseiendom eller endring av eksisterende eiendomsgrense på en slik måte at det oppstår forhold som strider mot denne lov, forskrift, vedtekt eller plan. Dette må ikke gjøres på en slik måte at det dannes tomter som er uegnet til bebyggelse på grunn av sin størrelse, form eller

plassering etter reglene i denne lov. Arealet som søkes fradelt er et avgrenset «hjørne» av eiendommen og vi kan ikke se at delingen er til hinder for andre forhold.

Det omsøkte arealet består i hovedsak Rotsundelv camping og er bebygd innenfor arealet som er regulert til formålet. Hvis det skal gjøres arbeid i tilknytning til vann- og avløpssystemet, må tiltakshaver sjekke med Nordreisa kommune om dette er søknadspliktige tiltak.

Parsellen har felles adkomst med eiendommene som ligger i mellom campingplassen og E6. Disse eiendommene må få tinglyst rett til adkomst over det nye bruksnummeret.

Vurdering i forhold til naturmangfoldloven – deling av campingplass:
Alle tiltak må vurderes opp mot naturmangfoldsloven som tok til å gjelde fra 1.7.2009. I naturmangfoldslovens § 1 heter det: *Lovens formål er at naturen og dens biologiske, landskapsmessige og geologiske mangfold og økologiske prosesser tas vare på ved bærekraftig bruk og vern, også slik at den gir grunnlag for menneskenes virksomhet, kultur, helse og trivsel, nå og i fremtiden, også som grunnlag for samisk kultur.*

I lovens § 4 om forvaltningsmål for naturtyper og økosystemer heter det:
Målet er at mangfoldet av naturtyper ivaretas innenfor deres naturlige utbredelsesområde og med det artsmangfoldet og de økologiske prosesser som kjennetegner den enkelte naturtype. Målet er også at økosystemets funksjoner, struktur og produktivitet ivaretas så langt de anses rimelige.

I lovens § 7 som omhandler prinsipper i offentlig beslutningstaking i §§ 8 til 12 framgår det følgende: *Prinsippene i §§ 8 til 12 skal legges til grunn som retningslinjer ved utøving av offentlig myndighet, herunder når et forvaltningsorgan tildeler tilskudd, og ved forvaltning av fast eiendom. Vurderingen etter første punktum skal fremgå av beslutningen.*

Dette vil si at vedtak som gjøres om fast eiendom skal vurderes opp mot prinsippene i §§ 8 – 12 og vurderingen skal framgå av vedtaket. Det er opplyst at det ikke holder å si at prinsippene er vurdert, men det skal framgå hvilke vurderinger som er gjort. Vedtak kan påklages hvis prinsippene ikke er vurdert.

Området er søkt opp i Artsdatabanken som er en nasjonal kunnskapskilde for biologisk mangfold og på www.miljostatus.no . Det er på den omsøkte parsellen eller i området ikke gjort funn av rødlistearter i kategoriene sårbar, nær truet, sterkt truet eller kritisk truet. Det er heller ikke registrert sårbare naturtyper i området.

Ut ifra de prinsippene som skal vurderes kan vi ikke se at det omsøkte parsellen kommer i konflikt med hovedformålet i det som naturmangfoldloven skal verne om.

Vedtak, del 1; deling av driftsenhet gnr 76, bnr 6 og gnr 75, bnr 7:
Nordreisa kommune viser til jordlovens § 12 og godkjenner deling av driftsenheten gnr 76, bnr 6 og gnr 75, bnr 7 i Nordreisa kommune.

Ved avgjørelsen er det lagt vekt på at driftsenheten ikke har produktivt areal til selvstendig og økonomisk forsvarlig jordbruksproduksjon. Formålet med delingen er at gnr 75, bnr 7 skal

overføres til et familiemedlem og formålet er uttak av ved, samt jakt og fiske, altså til uendra bruk.

Vedtak, del 2; deling av gnr 76, bnr 6:
Nordreisa kommune viser til jordlovens § 12 og godkjenner deling av inntil 17 daa som omsøkt fra gnr 76, bnr 6 i Nordreisa kommune.

Deling godkjennes også jfr matrikkellovens § 6 og plan- og bygningsloven §§ 20-1-m.

Ved avgjørelsen er det lagt vekt på at fradeling trolig ikke vil komme i konflikt med landbruksinteresser, natur- og kulturmiljø og friluftslivet i området siden arealet er bebygd og mesteparten er regulert til campingplass. Delingstillatelsen er vurdert i forhold til formål og forvaltningsmål i naturmangfoldloven og tiltaket har ingen innvirkning på prinsippene som skal vurderes i §§ 8-12. Fradelingen har lite å si for ressursgrunnlaget på eiendommen og samfunnsinteresser taler for deling. Videreføring av fortsatt næringsvirksomhet i distriktene er positivt.

Det settes følgende vilkår:

- Byggetiltak kan ikke igangsettes før byggesøknad er levert, søknaden er behandlet og godkjenning er gitt. Det samme gjelder evt arbeid med vann- og avløp.
- Ved overdragelse av den nye fradelte parsellen til ny eier, må det på skjøtet sikres tinglyst rett til adkomst over eiendommen til eiendommene gnr 76, bnr 18, gnr 76m bnr 2 og gnr 76, bnr 2, feste nr 1.
- Hvis arealet utenfor det regulerte området skal tas i bruk til campingplass, må det søkes om utvidelse av det regulerte området til det aktuelle formålet før tiltak iverksettes.
- Dersom det under arbeid i marken oppdages gjenstander eller spor etter tidligere menneskelig aktivitet i omsøkte areal, må arbeidet stanses og melding straks sendes Sametinget og Troms fylkeskommune, kulturetaten jf. kulturminnelovens § 8, 2. ledd.
- Jfr plan- og bygningslovens § 21-9 vil tillatelse til tiltak etter § 20-1 første ledd bokstav m falle bort dersom det ikke er rekvirert oppmålingsforretning innen 3 år etter at tillatelsen ble gitt, eller dersom matrikkelføring vil være i strid med lov om matrikkelloven.

Klageadgang
Vedtaket kan påklages til ***Nordreisa kommune.*** *Klagefristen er 3 uker regnet fra den dagen da brevet kom fram til påført adressat. Det er tilstrekkelig at klagen er postlagt innen fristens utløp.*

Klagen skal sendes skriftlig til den som har truffet vedtaket, angi vedtaket det klages over, den eller de endringer som ønskes, og de grunner du vil anføre for klagen. Dersom du klager så sent at det kan være uklart for oss om du har klaget i rett tid, bes du også oppgi når denne melding kommer frem.

Med vennlig hilsen

May Halonen
Virksomhetsleder
77 58 80 42

Dette dokumentet er produsert elektronisk, og har derfor ingen signatur.

Den videre saksgangen:

Del 1, deling av driftsenhet 76/6 og 75/7:

En evt overdragelse innen nær familie er konsesjonsfri. Ny eier kan overta eiendommen uten å søke om konsesjon, men må fylle ut en egenerklæring om konsesjonsfrihet for ervervet. Denne skal leveres til kommunen for registrering i matrikkelen før skjøtet, som fylles ut av overdrager, sendes til tinglysning. Hvis ny eier ikke er i nær familie, må det på grunn av eiendommens størrelse, søkes om konsesjon før overdragelsen kan gjøres. Vedtak om konsesjon må være gjort og registrert i matrikkelen før skjøtet kan sendes for tinglysning.

Del 2, deling av campingplassen fra gnr 76/6:

Søknaden er oversendt oppmålingsansvarlig. Hvis dere ønsker oppmåling i år, ta kontakt for å avtale tidspunkt for oppmålingsforretningen, og oppmålingsgebyret blir da sendt ut. Gebyret må være betalt før matrikkelbrevet sendes for tinglysning.

Kartforretninger som krever arbeid i marken gjennomføres bare på snø- eller telefri mark.
Normal oppmålingssesong er derfor i perioden fra og med juni til og med november.
For nærmere info kan oppmålingsingeniør kontaktes på tlf 77 58 80 54 / 40 41 92 91.

Overdragelsen av denne nye eiendommen er konsesjonsfri. Før skjøtet sendes til tinglysning må kjøper fylle ut skjemaet egenerklæring om konsesjonsfrihet som må leveres kommunen for registrering i matrikkelen.

Vi forutsetter at selger orienterer kjøper om vilkårene som er satt i vedtaket vedrørende deling av campingplassen.

Nord-Troms Brannvesen

Igland Ottar Einar 11.08.2017

Sandbakken 4

9152 Sørkjosen

Tilsynadresse:	Sandbakken 4 (H - 1 - 1)	Saksreferanse:	2017/382
Bygningsnr:	192195217	(bes oppgitt ved svar)	
Eiendom:	46 / 36 / 0 / 0	Vår referanse:	Geir Wahlgren
Antall røykløp:	1	Avtale nr:	201334
Antall ildsted:	1		

Registrerte røykløp/feiinger:

Besøkt	Status	Hyppighet	Plassering	Type
11.08.2017	Utført	Årlig		Element

Feierapport

Nordtroms Brannvesen gjennomførte feiing med fyringsanlegget i ovennevnte objekt. Feiingen ble foretatt i medhold av Lov av 14. juni 2002 nr 20 (brann- og eksplosjonsvernloven) § 11 første ledd bokstav h, samt Forskrift av 17. desember 2015 (Forskrift om brannforebygging). Kravene til fyringsanlegget er nedfelt i brann- og eksplosjonsvernloven § 6, samt Forskrift av 17. desember 2015 (Forskrift om brannforebygging) kap. 2.
Sikkerhetsnivået ved fyringsanlegget er vurdert i forhold til kravene i Forebyggendeforskriften.

Innledning
Formålet med feiingen var å vurdere forholdene ved fyringsanlegget som har betydning for brannsikkerheten og atkomsten.
Omfang
Feiingen omfatter kontroll med at fyringsanlegget for oppvarming av rom og bygninger er intakt, fungerer som forutsatt og ikke forårsaker brann eller annen skade.
Tilsynsrapporten omhandler alle avvik som er avdekket.

Definisjoner
Avvik:
Overtredelse av krav fastsatt i eller i medhold av helse-, miljø- og sikkerhetslovgivningen. Avvik vil i hovedsak være brudd på følgende forskriftskrav:

- Fyringsanlegget skal være tilfredsstillende bygget eller montert, jf. Foskrift om brannforebygging § 6
- Fyringsanlegget skal være tilfredsstillende kontrollert, ettersett og vedlikeholdt, jf. forskriftens § 6
- Melding til kommunen (feiervesenet) om nytt ildsted eller vesentlige endringer av fyringsanlegget skal være sendt, jf. forskriftens § 6, 1. ledd
- Fyringsanlegget skal ha tilfredsstillende atkomst, jf. forskriftens § 6

Anmerkning:
Forhold som tilsynsetatene mener det er nødvendig å påpeke for å ivareta helse-, miljø- og sikkerhet, og som ikke omfattes av definisjonen for avvik.
Kommentarer:
Utfyllende beskrivelse av avvik/funn som beskriver de faktiske forhold ved anlegget.

Avvik røykløp:

Gjelder:	Element	Plassering:	
1	Innvendig skade		Skorsteinen har omfattende skade i form av sprikker. I tillegg er det ramlet vekk stykker av elementet, ved tilknyttningen. Skadens omfang er uten tvil oppstått på grunn av sotbrann. Som følge av dette må skorsteinen rehabiliteres i hele dens lengde.

Avvik fra: § 6 Kontroll og vedlikehold av fyringsanlegg

Andre avvik:

1	Avtale	Fyringsforbud	Fyringsforbud er gitt. Dette oppheves når skorsteinen er rehabilitert, kontrollert, og funnet i orden.
	Avvik fra:	§ 6 Kontroll og vedlikehold av fyringsanlegg	

Kommentarer:

Tilbakemelding
Med henvisning til Forskrift om brannforebygging § 17, ber feiervesenet om en skriftlig tilbakemelding med fremdriftsplan som viser hvordan og når påpekte avvik vil bli rettet.
Fremdriftsplanen oversendes til Nord Troms Brannvesen innen 3 uker fra rapporten er mottatt.

Med hilsen

Geir Wahlgren
Feier
Mobil: +47 960 97 755
Epost: geir.wahlgren@kvanangen.kommune.no

Nordreisa kommune
Utvikling

Arild Karlsen
Bakkebyveien 210
9153 Rotsund

Delegert vedtak
Delegert utvalg miljø-, plan og utviklingsutvalget - nr. 126/17
Vedtaket er gjort i henhold til delegasjonsreglement gitt av Nordreisa kommunestyre i sak 57/16

Deres ref:	Vår ref (bes oppgitt ved svar):	Løpenr.	Arkivkode	Dato
	2017/713-3	8147/2017	1942/49/42	25.08.2017

Administrativt vedtak - søknad om deling av tilleggsareal fra gnr 49/9 til gnr 49/42

Henvisning til lovverk: Jordloven § 12, matrikkellovens § 6, plan- og bygningsloven § 20-1.

Saksopplysninger:
Eiendommen gnr 49, bnr 9 ligger i hovedsaklig på eidet mellom Bakkeby og Ravelseidet og innerst i Bakkebyfjorden, ca 20 km fra Storslett og eies av Arild Karlsen. Parsellen som søkes fradelt skal være tilleggsareael til den bebygd boligtomta gnr 49, bnr 42 som ligger på Latternveien, og hvor det skal bygges garasje. Da søknaden ble levert var det ikke vedlagt kart som visste det omsøkte arealet. Pr tlf med grunneier den 24.8. ble det avklart hvor arealet er. Det omsøkte arealet er på oppmålt til ca 475 m2. Vi behandler saken med inntil 500 m2 slik at arealet kan tilpasses under oppmåling.

I følge gårdskart fra Nibio har eiendom gnr 49, bnr 9 et totalareal på 1371,1 daa. Av dette er 18,6 daa fulldyrka jord, 5 daa innmarksbeite, 61,8 daa skog på middels bonitet, 9,1 daa skog på lav bonitet, 541 daa uproduktiv skog, 204,7 daa myr, 530,7 daa jorddekt- og skrinn fastmark og annet areal. Det omsøkte arealet består av uproduktiv skog/ plen.

Planstatus
Eiendommen er i kommuneplanen definert som landbruk, natur- eller friluftsområde, samt reindrift.

Deling som medfører annen bruk skal i utgangspunktet sendes for høring slik at statlig og/eller regional myndigheter kan komme med uttalelser i saker som angår nasjonale og regionale interesser. Men fradeling kan likevel skje der den fradelte eiendommen skal benyttes til samme formål som tidligere, såkalt fradeling til uendret bruk. Fylkesmannen i Troms har uttalt at det

Postadresse:
Postboks 174, N- 9156 Storslett
E-post:
postmottak@nordreisa.kommune.no
Besøksadresse:
Sentrum 17
Internett:
www.nordreisa.kommune.no
Telefon: + 47 77 58 00 00
Telefaks: + 47 77 77 07 01
Bankkonto: 4740.05.03954
Org.nr: 943 350 833

generelt kan sies at en bebygd boligtomt i LNFR område som søkes fradelt til fortsatt boligformål, og hvor bygget ikke var satt opp til annet formål, ikke kommer inn under tiltak som skal sendes på høring. I dette tilfellet er det omsøkte tilleggsarealet ikke bebygd, men skal være tilleggsarealet til bebygd boligtomt. Vi ser ikke at det i dette tilfellet er regionale eller nasjonale interesser som må ivaretas eller er til hinder for en utvidelse av tomta og velger derfor å anse saken for å ikke være en dispensasjon.

Vurdering i forhold til Jordloven:
I jordlovens § 1 står det at: *Arealressursane bør disponerast på ein måte som gir ein tenleg, variert bruksstruktur ut frå samfunnsutviklinga i området og med hovudvekt på omsynet til busetjing, arbeid og driftsmessig gode løysingar. Ein samfunnsgagnleg bruk inneber at ein tek omsyn til at ressursane skal disponerast ut frå framtidige generasjonar sine behov.*

Etter Jordlovens § 12 kan man gi delingsforbud eller samtykke. Formålet med forbud er å sikre og samle ressursene på bruket for nåværende og framtidige eiere. For å samtykke til deling må enten samfunnsmessige interesser av stor vekt tale for det, eller at deling er forsvarlig ut i fra hensynet til den avkastning eiendommen kan gi.

Gnr 49, bnr 9 har iflg gårdskart fra Nibio, totalt 18,6 daa fulldyrka jord. Disse høstes ikke av noen aktive bruk. Av flyfoto ser man at det er lenge siden det er høstet. Disse arealene er ikke i nærheten av den omsøkte tilleggstomta. Vi kan ikke se at delingen fører til en vesentlig reduksjon i eiendommens ressursgrunnlag.

I jordlovens § 12, fjerde ledd står det: *En kan gå lenger i å tillate fradeling til boligformål enn tidligere. Regelen er ment å gjelde hensynet til bosetting generelt, ikke bare hensynet til bosetting på landbrukseiendommer.*

Det er positivt at det legges til rette bosetning i distriktene og det er da også positivt at boligtomtene er litt store.

Vurdering i forhold til plan- og bygningsloven:
I flg. plan- og bygningslovens § 26-1 må det ikke opprettes en ny grunneiendom, ny anleggseiendom eller endring av eksisterende eiendomsgrense på en slik måte at det oppstår forhold som strider mot denne lov, forskrift, vedtekt eller plan. Dette må ikke gjøres på en slik måte at det dannes tomter som er uegnet til bebyggelse på grunn av sin størrelse, form eller plassering etter reglene i denne lov.

Dette gjelder tilleggsareal til eksisterende og bebygd boligtomt og vi gjør derfor ikke noen nærmere vurderinger i henhold til disse forholdene i plan- og bygningsloven.

Vurdering i forhold til naturmangfoldloven:
Alle tiltak må vurderes opp mot naturmangfoldsloven som tok til å gjelde fra 1.7.2009. I naturmangfoldslovens § 1 heter det: *Lovens formål er at naturen og dens biologiske, landskapsmessige og geologiske mangfold og økologiske prosesser tas vare på ved bærekraftig bruk og vern, også slik at den gir grunnlag for menneskenes virksomhet, kultur, helse og trivsel, nå og i fremtiden, også som grunnlag for samisk kultur.*

Det omsøkte området har vært brukt av de to boligtomtene og tilleggsarealet skal tilføres gnr 49/42 som skal sette opp en garasje på deler at dette arealet. Siden arealet har vært brukt og

delvis bebygd og tilleggsarealet grenser inn til en bebygd tomt, kan vi ikke se nytten av å vurdere prinsippene i naturmangfoldloven.

Samlet vurdering
Oppsummert kan vi ikke se at det er forhold som taler mot at deling kan innvilges. Det er positivt at bebygde boligtomter i distriktene er litt større, noe som også er positivt for framtidig bosetting.

Vedtak:
Nordreisa kommune godkjenner fradeling av inntil 500 m2 som tilleggsareal til boligformål fra eiendom gnr 49, bnr 9 til eiendom gnr 49, bnr 42 i Nordreisa kommune. Delingen godkjennes jfr jordlovens § 12, matrikkellovens § 6 og plan- og bygningsloven §§ 20-1-m.

Delingen er tilleggsareal til boligformål. Delingen vil derfor ikke vil komme i konflikt med landbruksinteresser, natur- og kulturmiljø og friluftslivet i området siden tomta området allerede er bebygd. Fradelingen har lite å si for ressursgrunnlaget på eiendommen og samfunnsinteresser taler for deling. Etablering av større boligtomter i distriktet er positivt for bosettingen.

Det settes følgende vilkår:

- Eventuelle nye byggetiltak kan ikke igangsettes før byggesøknad er levert, søknaden er behandlet og godkjenning er gitt.
- Dersom det under eventuelt arbeid i marken oppdages gjenstander eller spor etter tidligere menneskelig aktivitet i omsøkte areal, må arbeidet stanses og melding straks sendes Sametinget og Troms fylkeskommune, kulturetaten jf. kulturminnelovens § 8, 2. ledd.
- Jfr plan- og bygningslovens § 21-9 vil tillatelse til tiltak etter § 20-1 første ledd bokstav m falle bort dersom det ikke er rekvirert oppmålingsforretning innen 3 år etter at tillatelsen ble gitt, eller dersom matrikkelføring vil være i strid med lov om matrikkelloven.

Klageadgang
Vedtaket kan påklages til ***Nordreisa kommune.*** *Klagefristen er 3 uker regnet fra den dagen da brevet kom fram til påført adressat. Det er tilstrekkelig at klagen er postlagt innen fristens utløp. Klagen skal sendes skriftlig til den som har truffet vedtaket, angi vedtaket det klages over, den eller de endringer som ønskes, og de grunner du vil anføre for klagen. Dersom du klager så sent at det kan være uklart for oss om du har klaget i rett tid, bes du også oppgi når denne melding kommer frem.*

Med vennlig hilsen

May Halonen
Virksomhetsleder
Tlf 77588042

Dette dokumentet er produsert elektronisk, og har derfor ingen signatur.

Kopi til:
Tony Johannessen Latternveien 10 9153 Rotsund

Den videre saksgangen:
Søknaden er oversendt oppmålingsansvarlig. Dere blir kontaktet for å avtale tidspunkt for oppmålingsforretningen, og oppmålingsgebyret blir da sendt ut. Gebyret må være betalt før matrikkelbrevet sendes for tinglysning.

Kartforretninger som krever arbeid i marken gjennomføres bare på snø- eller telefri mark. Normal oppmålingssesong er derfor i perioden fra og med juni til og med november.
For nærmere info kan oppmålingsingeniør kontaktes på tlf 77 58 80 54 / 40 41 92 91.

Nordreisa kommune
Utvikling

«MOTTAKERNAVN»
«ADRESSE»
«POSTNR» «POSTSTED»

«KONTAKT»

Delegert vedtak
Delegert utvalg miljø-, plan og utviklingsutvalget - nr. 103/17

Deres ref:	Vår ref (bes oppgitt ved svar):	Løpenr.	Arkivkode	Dato
«REF»	2017/536-2	6407/2017	1942/83/10	23.06.2017

Administrativt vedtak - søknad om deling gnr 1942/83/10

Henvisning til delegasjon: Delegasjonsreglement vedtatt av Nordreisa kommunestyre sak 57/16.
Henvisning til lovverk: Jordloven § 12, matrikkellovens § 6, plan- og bygningsloven § 20-1.

Saksopplysninger:
Det søkes om fradeling av ca 0,5 daa tilleggsareal fra gnr 83, bnr 10 til gnr 83, bnr 81 som er en bebygd fritidseiendom på Hamneidet i Nordreisa kommune.

Søker: Mona og Kjell Ove Lehne, Kvænangsveien 5015, 9161 Burfjord
Erverver: Werner Torbjørnsen, Ørnveien 23, 9180 Skjervøy

Eiendommen ligger ved Hestvikveien på Hamneidet, om lag 30 km fra Storslett sentrum. Parsellen som søkes fradelt består av ca 270 m2 tidligere overflate dyrka jord og resten uproduktiv skog.

I følge gårdskart fra Nibio har eiendom gnr 83, bnr 10 et totalareal på 72,8 daa. Av dette er 7,5 daa overflatedyrka jord, 19,1 daa uproduktiv skog, 7,6 daa myr, 21,1 jorddekt fastmark og resten skrinn fastmark og bebygd areal.

Planstatus
Tomten er i kommuneplanen definert som landbruk, natur- eller friluftsområde, og det er nødvendig med dispensasjon fra plan- og bygningsloven § 19-2.

I plan og bygningsloven av 27.06.08 § 19-2 heter det: *"at dispensasjon ikke kan gis dersom hensynene bak bestemmelsen det dispenseres fra, eller hensynene i lovens formålsbestemmelse, blir vesentlig tilsidesatt. I tillegg må fordelene ved å gi dispensasjon være klart større enn*

Postadresse:
Postboks 174, N- 9156 Storslett
E-post:
postmottak@nordreisa.kommune.no
Besøksadresse:
Sentrum 17
Internett:
www.nordreisa.kommune.no
Telefon: + 47 77 58 00 00
Telefaks: + 47 77 77 07 01
Bankkonto: 4740.05.03954
Org.nr: 943 350 833

ulempene etter en samlet vurdering. Det kan ikke dispenseres fra saksbehandlingsregler."

Søknaden har ikke vært på høring fordi dette gjelder fradeling av et tilleggsareal til bebygd hyttetomt og på øversiden av veien i forhold til strandsonen. Det skal heller ikke foretas nybygg som medfører markinngrep og vi kan derfor ikke se at delingen berører nasjonale eller regionale interesser.

Landbruk
I jordlovens § 1 står det: *Arealressursane bør disponerast på ein måte som gir ein tenleg, variert bruksstruktur ut frå samfunnsutviklinga i området og med hovudvekt på omsynet til busetjing, arbeid og driftsmessig gode løysingar. Ein samfunnsgagnleg bruk inneber at ein tek omsyn til at ressursane skal disponerast ut frå framtidige generasjonar sine behov. Forvaltinga av arealressursane skal vera miljøforsvarleg og mellom anna ta omsyn til vern om jordsmonnet som produksjonsfaktor og ta vare på areal og kulturlandskap som grunnlag for liv, helse og trivsel for menneske, dyr og planter.*

I jordlovens § 9 står det: *Dyrka jord må ikkje brukast til føremål som ikkje tek sikte på jordbruksproduksjon. Dyrkbar jord må ikkje disponerast slik at ho ikkje vert eigna til jordbruksproduksjon i framtida.*

I jordlovens § 12 står det: *Deling av eigedom som er nytta eller kan nyttast til jordbruk eller skogbruk må godkjennast av departementet. Det same gjeld forpakting, tomtefeste og liknande leige eller bruksrett til del av eigedom når retten er stifta for lengre tid enn 10 år eller ikkje kan seiast opp av eigaren (utleigaren). Med eigedom meiner ein òg rettar som ligg til eigedomen og partar i sameige...*

... Ved avgjerd av om samtykke til deling skal givast, skal det leggjast vekt på om delinga legg til rette for ein tenleg og variert bruksstruktur i landbruket. I vurderinga inngår mellom anna omsynet til vern av arealressursane, om delinga fører til ei driftsmessig god løysing, og om delinga kan føre til drifts- eller miljømessige ulemper for landbruket i området. Det kan leggjast vekt på andre omsyn dersom dei fell inn under formålet i jordlova.

Det er ikke selvstendig drift på eiendommen og vi har ikke opplysninger om når det har vært det. Pr i dag er det heller ingen som leier dyrkamarka. Av flyfoto ser vi at det er lenge siden det har vært høstet. Eiendommen har kun 7,5 daa overflatedyrka jord og vi ser ikke at det er ressurser til at det vil bli selvstendig framtidig landbruksvirksomhet på denne eiendommen. Det omsøkte arealet ligger på øversiden av veien og den bebygde hyttetomta.

Bestemmelsen om deling i jordloven har nær sammenheng med lovens formål som er å sikre at arealressursene blir disponert på en måte som gir en tjenlig, variert bruksstruktur ut fra samfunnsutviklingen i området og med hovedvekt på hensynet til bosetting, arbeid og driftsmessig gode løsninger. Formålet med delingsbestemmelsen er å sikre og samle ressursene som grunnlag for landbruksdrift for nåværende og fremtidige eiere. Ved omdisponering av dyrkbar mark, skal man ta hensyn til drifts- eller miljømessige ulemper for landbruket i området, kulturlandskapet og det samfunnsgagnet ei omdisponering vil gi.

Det omsøkte arealet er ikke egnet til jordbruksdrift og har liten betydning for de samlede ressursene på eiendommen. Det er ingen gårdsbruk igjen på Hamneidet og omtrent all tidligere dyrkamark ligger brakk. Det er ikke planlagt oppsett av bygg på den omsøkte parsellen, kun kjøp av tilleggsareal.

Vurdering i forhold til plan- og bygningsloven:
I flg. plan- og bygningslovens § 26-1 må det ikke opprettes en ny grunneiendom, ny anleggseiendom eller endring av eksisterende eiendomsgrense på en slik måte at det oppstår forhold som strider mot denne lov, forskrift, vedtekt eller plan. Dette må ikke gjøres på en slik måte at det dannes tomter som er uegnet til bebyggelse på grunn av sin størrelse, form eller plassering etter reglene i denne lov.

I flg. § 27-1 skal opprettelse eller endring av eiendom til bygningsformål for opphold av mennesker eller dyr ikke gjennomføres med mindre det er forsvarlig adgang til hygienisk betryggende og tilstrekkelig drikkevann, samt slokkevann. I flg. § 27-2 skal bortføring av avløpsvann være sikret i samsvar med forurensningsloven før opprettelse eller endring av eiendom til bebyggelse skjer. Den omsøkte parsellen skal ikke bebygges og det er derfor ikke relevant å gjøre nærmere vurderinger i forhold til dette.

I flg. § 27-4 må det før opprettelse eller endring av eiendom til bebyggelse blir godkjent enten være sikret lovlig atkomst til veg som er åpen for alminnelig ferdsel eller ved tinglyst dokument eller på annen måte være sikret vegforbindelse som kommunen godtar som tilfredsstillende. Siden dette blir en tilleggsparsell til allerede etablert og bebygd tomt, antar vi at det ikke er aktuelt med ny avkjørsel.

I flg. § 28-1 kan grunn bare bebygges, eller eiendom opprettes eller endres, dersom det er tilstrekkelig sikkerhet mot fare eller vesentlig ulempe som følge av natur- eller miljøforhold. Det samme gjelder for grunn som utsettes for fare eller vesentlig ulempe som følge av tiltak.
I følge skredinformasjon hos NVE er det ikke stein- eller snøskredfare i området hvor den omsøkte parsellen ligger. Siden arealet ikke skal bebygges er det heller ikke videre vurdert.

Vurdering i forhold til naturmangfoldloven:
Alle tiltak må vurderes opp mot naturmangfoldsloven som tok til å gjelde fra 1.7.2009. I naturmangfoldslovens § 1 heter det: *Lovens formål er at naturen og dens biologiske, landskapsmessige og geologiske mangfold og økologiske prosesser tas vare på ved bærekraftig bruk og vern, også slik at den gir grunnlag for menneskenes virksomhet, kultur, helse og trivsel, nå og i fremtiden, også som grunnlag for samisk kultur.*

I lovens § 4 om forvaltningsmål for naturtyper og økosystemer heter det:
Målet er at mangfoldet av naturtyper ivaretas innenfor deres naturlige utbredelsesområde og med det artsmangfoldet og de økologiske prosesser som kjennetegner den enkelte naturtype. Målet er også at økosystemets funksjoner, struktur og produktivitet ivaretas så langt de anses rimelige.

I lovens § 7 som omhandler prinsipper i offentlig beslutningstaking i §§ 8 til 12 framgår det følgende: *Prinsippene i §§ 8 til 12 skal legges til grunn som retningslinjer ved utøving av offentlig myndighet, herunder når et forvaltningsorgan tildeler tilskudd, og ved forvaltning av fast eiendom. Vurderingen etter første punktum skal fremgå av beslutningen.*
Dette vil si at vedtak som gjøres om fast eiendom skal vurderes opp mot prinsippene i §§ 8 – 12 og vurderingen skal framgå av vedtaket. Det er opplyst at det ikke holder å si at prinsippene er vurdert, men det skal framgå hvilke vurderinger som er gjort. Vedtak kan påklages hvis prinsippene ikke er vurdert.

Området er søkt opp i Miljødirektoratet sin Naturbase som er en offisiell oversikt over verneområde, statlig sikra friluftslivsområder og kartlagte områder med utvalgte naturtyper og

økologiske funksjonsområde for prioriterte artar. Det er på den omsøkte parsellen eller i området ikke gjort funn av rødlistearter i kategoriene sårbar, nær truet, sterkt truet eller kritisk truet. Det er heller ikke registrert sårbare naturtyper i området. Ut ifra de prinsippene som skal vurderes kan vi ikke se at det omsøkte parsellen kommer i konflikt med hovedformålet i det som naturmangfoldloven skal verne om.

Samlet vurdering
For å samtykke til dispensasjon fra arealplanen i medhold av pbl. § 19-2 er det ifølge bestemmelsen to vilkår som må være oppfylt for at dispensasjon skal kunne innvilges.
Det første vilkåret er at hensynene bak bestemmelsen det dispenseres fra, eller hensynene i lovens formålsbestemmelse, ikke blir vesentlig tilsidesatt. Ordlyden tilsier at ulemper eller skadevirkninger ved dispensasjonen må være betydelige sett i forhold til hensynene loven eller bestemmelsen det dispenseres fra, er ment å ivareta.

Det andre vilkåret som må være oppfylt for at dispensasjon skal være aktuelt, er at fordelene ved å gi dispensasjon er klart større enn ulempene etter en samlet vurdering.
For å samtykke til deling må enten samfunnsmessige interesser av stor vekt tale for det, eller at deling er forsvarlig ut fra hensynet til den avkastning eiendommen kan gi.

Det omsøkte tilleggsarealet er i kommuneplanen definert som landbruk, natur- eller friluftsområde, og det er nødvendig med dispensasjon fra plan- og bygningsloven § 19-2. Arealet ligger også innenfor 100-meter fra strandsonen men på øversiden av veien og bebyggelsen forøvrig.

Vi kan ikke se at delingen har konsekvenser for hverken landbruket, reindrifta eller friluftsinteresser i området. Ved dispensasjon fra kommuneplanens arealdel kan ikke dispensasjon gis hvis hensynene i lovens formålsbestemmelse blir vesentlig tilsidesatt. Vi kan ikke se at dette er tilfelle i denne søknaden og er positiv til dispensasjon og deling.

I flg. § 1-8 skal det i 100-metersbelte langs sjøen og langs vassdrag tas særlig hensyn til natur- og kulturmiljø, friluftsliv, landskap og andre allmenne interesser. Det omsøkte tilleggsarealet ligger på øversiden av veien og på øversiden av bebyggelsen. Vi ser ikke at en fradeling av tilleggsarealet vil føre til noen konsekvenser for friluftsinteressene i området. Vi er heller ikke kjent at det er spesielle friluftsinteresser i nærheten av den omsøkte parsellen som ikke skal bebygges. Reindriftsinteressene vil trolig heller ikke bli berørt av denne fradelingen fordi arealet ikke skal bebygges.

Vedtak:
Nordreisa kommune godkjenner deling av omsøkte parsell på ca 500 m2 fra gnr 83, bnr 10 som tilleggsareal til gnr 83, bnr 81, jfr jordlovens § 12. Videre godkjennes omdisponering av 0,5 daa overflate dyrka jord jfr jordlovens § 9. Arealet ligger slikt til at det vanskelig kan utnyttes i moderne drift og omdisponering og fradeling har lite å si for ressursgrunnlaget på eiendommen og landbruket i området.

Videre godkjennes delingen jfr følgende:
- Deling godkjennes jfr matrikkellovens § 6
- Deling godkjennes jfr plan- og bygningsloven §§ 20-1-m.
- Dispensasjon fra plan- og bygningslovens § 1-8 godkjennes.

Ved avgjørelsen er det lagt vekt på at fradeling ikke vil komme i konflikt med natur- og kulturmiljø, landbruksinteresser, reindriftsforvaltning eller friluftslivet i området.

For delingen settes det følgende generelle vilkår:

- Byggetiltak kan ikke igangsettes før byggesøknad/melding er levert, søknaden er behandlet og godkjenning er gitt.
- Ved eventuelt bygging skal det sikres god estetisk utforming i samsvar med tiltakets funksjon og i samspill med omgivelser og stedlig byggeskikk. Det skal ikke brukes farger på tak eller vegg som skiller seg ut fra omgivelsene på en negativ måte.
- Dersom det under eventuelt arbeid i marken oppdages gjenstander eller spor etter tidligere menneskelig aktivitet i omsøkte areal, må arbeidet stanses og melding straks sendes Sametinget og Troms fylkeskommune, kulturetaten jf. kulturminnelovens § 8, 2. ledd.
- Jfr plan- og bygningslovens § 21-9 vil tillatelse til tiltak etter § 20-1 første ledd bokstav m falle bort dersom det ikke er rekvirert oppmålingsforretning etter lov om eigedomsregistrering § 6 innen 3 år etter at tillatelsen ble gitt, eller dersom matrikkelføring vil være i strid med lov om eigedomsregistrering.

Klageadgang

Vedtaket kan påklages til ***Nordreisa kommune.*** *Klagefristen er 3 uker regnet fra den dagen da brevet kom fram til påført adressat. Det er tilstrekkelig at klagen er postlagt innen fristens utløp.*

Klagen skal sendes skriftlig til den som har truffet vedtaket, angi vedtaket det klages over, den eller de endringer som ønskes, og de grunner du vil anføre for klagen. Dersom du klager så sent at det kan være uklart for oss om du har klaget i rett tid, bes du også oppgi når denne melding kommer frem.

Med vennlig hilsen

May Halonen
Virksomhetsleder
Tlf 77588042
Mail: may.halonen@nordreisa.kommune.no

Dette dokumentet er produsert elektronisk, og har derfor ingen signatur.

Likelydende brev sendt til:

Kjell Ove Lehne	Kvænangsveien 5015	9161	Burfjord
Mona H Mikalsen Lehne	Kvænangsveien 5015	9161	Burfjord

Kopi til:

Werner Thorbjørnsen	Ørnveien 23	9180	Skjervøy

Den videre saksgangen:
Søknaden er oversendt oppmålingsansvarlig. Hvis dere ønsker oppmåling i år, tar vi kontakt for å avtale tidspunkt for oppmålingsforretningen, og oppmålingsgebyret blir da sendt ut. Gebyret må være betalt før matrikkelbrevet sendes for tinglysning.

Kartforretninger som krever arbeid i marken gjennomføres bare på snø- eller telefri mark.
Normal oppmålingssesong er derfor i perioden fra og med juni til og med november.
For nærmere info kan oppmålingsingeniør kontaktes på tlf 77 58 80 54 / 40 41 92 91.

Vi gjør oppmerksom på at ervervet kan være konsesjonspliktig for kjøper, avhengig av størrelsen på tomta og om det foreligger nært slektskap. Ved alle erverv som er konsesjonsfritt må kjøper fylle ut skjemaet «egenerklæring om konsesjonsfrihet» som må leveres kommunen for registrering før skjøtet sendes til tinglysning. Hvis ervervet ikke er konsesjonsfritt, må kjøper søke om konsesjon og konsesjon må være gitt før eiendomsoverdragelsen blir tinglyst.

Nordreisa kommune
Utvikling

Knut Ivar Skogvold
Kildalveien 460
9151 Storslett

Delegert vedtak
Delegert utvalg miljø-, plan og utviklingsutvalget - nr. 82/17

Deres ref:	Vår ref (bes oppgitt ved svar):	Løpenr.	Arkivkode	Dato
	2015/758-3	5729/2017	1942/49/23	02.06.2017

Administrativt vedtak - søknad om deling gnr 49, bnr 23

Delegasjon: Delegasjonsreglement vedtatt i kommunestyret sak 57/16
Lovhjemmel: Jordloven, plan- og bygningsloven

Søknaden ble første gang mottatt 29. juli 2013 og delegert vedtak ble gjort 16.01.2014. Jfr plan- og bygningslovens § 21-9 vil tillatelse til tiltak etter § 20-1 første ledd bokstav m falle bort dersom det ikke er rekvirert oppmålingsforretning etter lov om eigedomsregistrering § 6 innen 3 år etter at tillatelsen ble gitt. Fristen for å gjennomføring av oppmålingsforretning gikk ut den 16.01.2017. Grunneier har nå tatt kontakt og ønsker å vedtaket fornyet i og med at forholdene rundt tomta (kommende eierforhold) nå er avklart. Under behandlingen av saken i 2013 ble sendt på høring. Det kom ikke inn noen merknader i høringsrunden. Siden hverken lover eller andre forhold i området er vesentlig endret siden da, ser vi ikke at det er nødvendig med høring i forhold til ny behandling av saken.

Saksopplysninger:
Søker: Knut Ivar Skogvold, Kildalveien 460, 9151 Storslett

Det søkes om fradeling av en ubebygd tomt til fritidsformål på om lag 4,8 daa fra eiendom gnr 49, bnr 23 i Nordreisa kommune. Eiendommen ligger i Bakkeby mot Latteren, om lag 22 km fra Storslett sentrum mot Skjervøy.

Parsellen som søkes fradelt består omtrent halvt av jorddekt fastmark/fjell og halvt av uproduktiv skog. I følge gårdskart fra Skog og landskap har eiendom gnr 49, bnr 23 et totalareal på 165 daa. Av dette er 7,8 daa fulldyrka jord, 9,7 daa skog på middels bonitet, 117,8 daa uproduktiv skog, og resten annet areal/fjell.

Postadresse:
Postboks 174, N- 9156 Storslett
E-post:
postmottak@nordreisa.kommune.no

Besøksadresse:
Sentrum 17
Internett:
www.nordreisa.kommune.no

Telefon: + 47 77 58 00 00
Telefaks: + 47 77 77 07 01

Bankkonto: 4740.05.03954
Org.nr: 943 350 833

Planstatus
Tomten er i kommuneplanen definert som landbruk, natur- eller friluftsområde, og det er nødvendig med dispensasjon fra plan- og bygningsloven § 19-2. En liten del av tomten ligger innenfor 100 metersonen til sjø, og det er nødvendig med dispensasjon fra plan- og bygningsloven § 1-8.

I plan og bygningsloven av 27.06.08 § 19-2 heter det: *"at dispensasjon ikke kan gis dersom hensynene bak bestemmelsen det dispenseres fra, eller hensynene i lovens formålsbestemmelse, blir vesentlig tilsidesatt. I tillegg må fordelene ved å gi dispensasjon være klart større enn ulempene etter en samlet vurdering. Det kan ikke dispenseres fra saksbehandlingsregler."*
Før det gjøres vedtak skal blant annet fylkeskommunen og statlig myndighet, hvis saksområde blir direkte berørt, være gitt mulighet til å uttale seg.

Ved vurderingen av om det skal gis dispensasjon fra planer skal statlige og regionale rammer og mål tillegges særlig vekt. Kommunen bør heller ikke dispensere fra planer, lovens bestemmelser om planer og forbudet i § 1-8 når en direkte berørt statlig eller regional myndighet har uttalt seg negativt om dispensasjonssøknaden.

Høring:
Søknaden var til høring under 1. gangsbehandlingen i 2014. Det kom ikke inn noen uttalelser fra høringspartene. Vi ser ikke at det er noen endringer i regelverket og vurderinger nå, og har derfor ikke sendt saken på høring.

Vurderinger:
Vurderinger i forhold til landbruk og jordlov:
I jordlovens § 1 står det at: *Arealressursane bør disponerast på ein måte som gir ein tenleg, variert bruksstruktur ut frå samfunnsutviklinga i området og med hovudvekt på omsynet til busetjing, arbeid og driftsmessig gode løysingar. Ein samfunnsgagnleg bruk inneber at ein tek omsyn til at ressursane skal disponerast ut frå framtidige generasjonar sine behov.*

Etter Jordlovens § 12 kan man gi delingsforbud eller samtykke. Formålet med forbud er å sikre og samle ressursene på bruket for nåværende og framtidige eiere. For å samtykke til deling må enten samfunnsmessige interesser av stor vekt tale for det, eller at deling er forsvarlig ut i fra hensynet til den avkastning eiendommen kan gi.

Det sentrale er fradelingens konsekvenser for eiendommens drift i framtida. Formålet med delingsforbudet er å sikre og holde ressursene på bruket samlet for nåværende og framtidige eiere. Det skal tas vare på de inntektsmuligheter eiendommen har. Således vil fradeling av dyrket jord og produktiv skog forringe en eiendoms avkastningsevne, uansett om den er stor eller liten. Det må i hvert enkelt tilfelle foretas en konkret vurdering. Det er av betydning om eiendommen er i drift eller ikke. Hensynet til eiendommens avkastningsevne kan ikke tillegges like stor vekt mot fradeling når eiendommen er ute av drift, og det ikke er realistisk å tro at eiendommen vil komme i drift igjen, som når eiendommen er i drift, eller det er grunn til å regne med at den vil bli drevet i overskuelig framtid.

Arealet på den omsøkte parsellen består av uproduktiv skog og bergknauser i lett hellende terreng. Tomta er ganske stor til hyttetomt å være, og grunneier fikk i 2010 fradelt en tomt til sønnen på andre siden av den kommunale veien. Tomta det nå søkes om er planlagt til datteren. Det skal ikke tas hensyn til familieforbindelser i delingssaker, da fradelte tomter etter deling er fritt omsettelig.

Det har antakelig ikke vært drift på eiendommen siden på 70-tallet og 3 daa fulldyrka jord har de siste årene blitt høstet av et nabobruk i drift. Eiendommen har veldig lite dyrkbart areal og har ikke ressurser for selvstendig og økonomisk drift. Vi kan ikke se at fradelingen har konsekvenser for eventuelt framtidig landbruk på eiendommen og landbruket ellers i området.

Vurdering i forhold til plan- og bygningsloven:
Iflg plan- og bygningslovens § 27-1 og 2 skal det før opprettelse eller endring av eiendom til bebyggelse eller oppføring av bygning blir godkjent, være sikret at bortleding av avløpsvann kan gjøres i samsvar med forurensningsloven. I tillegg skal det være forsvarlig adgang til hygienisk betryggende og tilstrekkelig drikkevann, samt slokkevann.

I søknaden er det opplyst at hytten skal tilknyttes kommunal vannledning med eget septikanlegg. Når det gjelder avløp er det gjort en generell vurdering fra teknisk avdeling i kommunen som følgende: Med bakgrunn i kunnskap om lokale forhold, kan slamavskiller og jordrenseanlegg bygges i samsvar med retningslinjer for utforming og drift av separate avløpsanlegg og etter søknad vil utslippstillatelse kunne gis i samsvar med forurensningsforskriften.

I flg. § 27-4 må det før opprettelse eller endring av eiendom til bebyggelse blir godkjent enten være sikret lovlig atkomst til veg som er åpen for alminnelig ferdsel eller ved tinglyst dokument eller på annen måte være sikret vegforbindelse som kommunen godtar som tilfredsstillende.

Latterenveien er kommunal og tomta ligger på en forholdsvis rett strekning. Avkjørselen må anlegges slik at det ikke skaper trafikkfarlige situasjoner. Hvis adkomsten til omsøkte tomt blir utenfor grensene, må det tinglyses rett til adkomst over den aktuelle eiendommen.

I flg. § 28-1 kan grunn bare bebygges, eller eiendom opprettes eller endres, dersom det er tilstrekkelig sikkerhet mot fare eller vesentlig ulempe som følge av natur- eller miljøforhold. Det samme gjelder for grunn som utsettes for fare eller vesentlig ulempe som følge av tiltak.

I følge skredinformasjon hos NVE ligger den omsøkte parsellen i kanten av potensielt utløpsområde for snøskred. Beregningen er basert på helling i fjellsida. NVEs løsmassekart viser at det i området er tynn strand- og havavsetning. På NVEs side står det følgende: *Hav- og fjordavsetninger finnes generelt ikke under marin grense der det på kart er markert forvitringsmateriale, tynt humus-/torvdekke over berggrunnen eller bart fjell/(fjell med) stedvis tynt (løsmasse-) dekke (unntatt tynn hav-/strandavsetning).*

På flyfoto ser man tydelig at det på den omsøkte parsellen og på eiendommen på denne siden av vegen er bart fjell i dagen. Markslagskartet hos Nibio viser også dette. Vi vil derfor anse at området er trygg byggegrunn, særlig når bygningen plasseres så langt fra vegen som mulig, slik det er tegnet inn på kartutsnitt vedlagt søknaden.

I flg. Plan- og bygningslovens § 1-8 skal det i 100-metersbelte langs sjøen og langs vassdrag tas særlig hensyn til natur- og kulturmiljø, friluftsliv, landskap og andre allmenne interesser.

Den omsøkte tomta ligger på øversiden av vegen ut mot Latteren og den nederste delen av tomta ligger så vidt innenfor 100 m fra sjøen når det er flo og bukta på andre siden veien er fylt med sjøvann. Den planlagte hytta på tomta skal plasseres så langt fra vegen som mulig og vil komme om lag 140 m fra den innerste delen av bukta.

Vi kan ikke se at den omsøkte parsellen kommer i konflikt med den allmenne bruken av området

i strandsonen. Eventuell bebyggelse bør tilpasses den lokale byggestilen og ikke skille seg negativt ut i landskapet.

Reindriftsinteressene vil trolig ikke bli berørt av denne fradelingen fordi eiendommen ikke ligger i hverken flyttelei eller oppsamlingsområde. Den omsøkte tomta ligger nesten ytterst i Latteren og det er allerede en del bebyggelse i område.

Vurdering i forhold til naturmangfoldloven:
Alle tiltak må vurderes opp mot naturmangfoldloven som tok til å gjelde fra 1.7.2009. I naturmangfoldslovens § 1 heter det: *Lovens formål er at naturen og dens biologiske, landskapsmessige og geologiske mangfold og økologiske prosesser tas vare på ved bærekraftig bruk og vern, også slik at den gir grunnlag for menneskenes virksomhet, kultur, helse og trivsel, nå og i fremtiden, også som grunnlag for samisk kultur.*

I lovens § 4 om forvaltningsmål for naturtyper og økosystemer heter det:
Målet er at mangfoldet av naturtyper ivaretas innenfor deres naturlige utbredelsesområde og med det artsmangfoldet og de økologiske prosesser som kjennetegner den enkelte naturtype. Målet er også at økosystemets funksjoner, struktur og produktivitet ivaretas så langt de anses rimelige.

I lovens § 7 som omhandler prinsipper i offentlig beslutningstaking i §§ 8 til 12 framgår det følgende: *Prinsippene i §§ 8 til 12 skal legges til grunn som retningslinjer ved utøving av offentlig myndighet, herunder når et forvaltningsorgan tildeler tilskudd, og ved forvaltning av fast eiendom. Vurderingen etter første punktum skal fremgå av beslutningen.*

Reglene for bærekraftig bruk og vern av naturen skal være førende. Prinsippene i §§ 8 – 12 skal vurderes vedrørende naturmangfold, dvs biologisk mangfold, landskap og geologi, og vurderingene skal framgå i framstillingen av saken.

Området er søkt opp i Miljødirektoratet sin Naturbase og i Artsdatabanken som er offisielle oversikter over verneområde, statlig sikra friluftslivsområder og kartlagte områder med utvalgte naturtyper og økologiske funksjonsområde for prioriterte arter. Det er på den omsøkte parsellen eller i området ikke gjort funn av rødlistearter i kategoriene sårbar, nær truet, sterkt truet eller kritisk truet. Det er heller ikke registrert sårbare naturtyper i området.

Oppsummering:
Vi kan ikke se at en fradeling av omsøkt areal vil føre til konsekvenser for naturmangfoldet, kulturlandskapet, friluftslivet, landbruket eller reindrifta. Det planlagte bygget vil bli oppført om lag 130-140 m fra den grunne bukta når det er flo. Den omsøkte tomta er stor, men ligger greit plassert inntil den kommunale veien. Den omsøkte parsellen består delvis av uproduktiv skog og fjell i dagen og delingen vil ikke svekke eiendommens ressurser siden den fra før ikke har nok ressurser til selvstendig og økonomisk landbruksdrift.

Vedtak:
Nordreisa kommune godkjenner fradeling av om lag 4800 m2 ubebygd areal fra gnr 49, bnr 23 i Nordreisa kommune til fritidsformål. Arealet består berg og uproduktiv skog.
Godkjenning gjøres jfr følgende lovverk:

- Deling godkjennes jfr jordlovens § 12.
- Deling godkjennes jfr matrikkellovens § 6.
- Deling godkjennes jfr plan- og bygningsloven §§ 20-1-m, 26-1, 27-1, 27-2, 27-4 og 28-1.

- Dispensasjon fra delings- og byggeforbudet i 100 meters beltet i strandsonen godkjennes jfr plan- og bygningsloven § 1-8.
- Dispensasjon fra kommuneplanens arealdel godkjennes jfr plan- og bygningslovens 19-2.

Ved avgjørelsen er det lagt vekt på at fradeling ut i fra vår vurdering ikke vil komme i konflikt med natur- og kulturmiljø, friluftslivet og reindriftsinteressene. Arealet ligger på øversiden av den kommunale veien og så vidt innenfor 100 meters beltet i strandsonen ved flo sjø. Arealene er ikke produktive og vi kan ikke se at delingen vil svekke eiendommens ressurser vesentlig siden den fra før ikke har nok ressurser til selvstendig og økonomisk landbruksdrift. Delingen kommer heller ikke i konflikt med det lille arealet av eiendommen som høstes og har trolig heller ingenting å si for landbruket i området.

Det settes følgende vilkår:

- Den omsøkte tomta må sikres tinglyst vegrett hvis adkomsten eller deler av adkomsten berører en annen eiendom. Dette kan sikres med påføring og tinglysning i skjøtet. Avkjørselen må ellers anlegges slik at det ikke skaper trafikkfarlige situasjoner.
- Eventuelle byggetiltak på eiendommen kan ikke igangsettes før byggesøknad er levert, søknaden er behandlet og godkjenning er gitt.
- Det er også en forutsetning at det søkes og at det gis utslippstillatelse for avløpsvann for fritidsboligen og at bygget sikres forsvarlig adgang til hygienisk betryggende og tilstrekkelig drikkevann, samt slokkevann.
- Ved eventuelt bygging skal det sikres god estetisk utforming i samsvar med tiltakets funksjon og i samspill med omgivelser og stedlig byggeskikk. Bygninger må tilpasses den eksisterende byggestilen med tanke på farge, vinkler, utforming, høyde og plassering. Det skal ikke brukes farger på tak eller vegger som skiller seg ut fra omgivelsene på en negativ måte.
- Dersom det under arbeid i marken oppdages gjenstander eller spor etter tidligere menneskelig aktivitet i omsøkte areal, må arbeidet stanses og melding straks sendes Sametinget og Troms fylkeskommune, kulturetaten jf. kulturminnelovens § 8, 2. ledd.
- Jfr plan- og bygningslovens § 21-9 vil tillatelse til tiltak etter § 20-1 første ledd bokstav m falle bort dersom det ikke er rekvirert oppmålingsforretning etter lov om eigedomsregistrering § 6 innen 3 år etter at tillatelsen ble gitt, eller dersom matrikkelføring vil være i strid med lov om eigedomsregistrering.

Klageadgang

Vedtaket kan påklages til ***Nordreisa kommune.*** *Klagefristen er 3 uker regnet fra den dagen da brevet kom fram til påført adressat. Det er tilstrekkelig at klagen er postlagt innen fristens utløp.*

Klagen skal sendes skriftlig til den som har truffet vedtaket, angi vedtaket det klages over, den eller de endringer som ønskes, og de grunner du vil anføre for klagen. Dersom du klager så sent at det kan være uklart for oss om du har klaget i rett tid, bes du også oppgi når denne melding kommer frem.

Med vennlig hilsen

May Halonen
Virksomhetsleder
Tlf 77588042
E-mail: may.halonen@nordreisa.kommune.no

Dette dokumentet er produsert elektronisk, og har derfor ingen signatur.

Den videre saksgangen:
Søknaden er oversendt oppmålingsansvarlig. Hvis dere ønsker oppmåling i år, tar vi kontakt for å avtale tidspunkt for oppmålingsforretningen, og oppmålingsgebyret blir da sendt ut. Gebyret må være betalt før matrikkelbrevet sendes for tinglysning.

Kartforretninger som krever arbeid i marken gjennomføres bare på snø- eller telefri mark.
Normal oppmålingssesong er derfor i perioden fra og med juni til og med november.
For nærmere info kan oppmålingsingeniør kontaktes på tlf 77 58 80 54 / 40 41 92 91.

Vi gjør oppmerksom på at ervervet kan være konsesjonspliktig for kjøper, avhengig av størrelsen på tomta og om det foreligger nært slektskap. Ved alle erverv som er konsesjonsfritt må kjøper fylle ut skjemaet «egenerklæring om konsesjonsfrihet» som må leveres kommunen for registrering før skjøtet sendes til tinglysning. Hvis ervervet ikke er konsesjonsfritt, må kjøper søke om konsesjon og konsesjon må være gitt før eiendomsoverdragelsen blir tinglyst.

Nordreisa kommune
Utvikling

Ansten Andreas Hansen
Nedre Møllenberg Gate 29
7014 Trondheim

Delegert vedtak
Delegert utvalg miljø-, plan og utviklingsutvalget - nr. 128/17
Vedtaket er gjort i henhold til delegasjonsreglement gitt av Nordreisa kommunestyre i sak 57/16

Deres ref:	Vår ref (bes oppgitt ved svar):	Løpenr.	Arkivkode	Dato
	2017/749-2	8233/2017	1942/86/8	28.08.2017

Administrativt vedtak - søknad om konsesjon gnr 86, bnr 8

Lovhjemmel: Konsesjonsloven § 1, 2 og 9.

Saksopplysninger:
Søker: Ansten Andreas Hansen, Nedre Møllenberg 29, 7014 Trondheim

Selgere:	eierandeler
Unni Marion Bruvoll, Kariåsveien 13, 8610 Mo i Rana	andel 1/6
Bente Bergli Karlsen, Bakkebyveien 210, 9153 Rotsund	andel 1/6
Julie Ingvarda Dysvik, Gjerdevegen 32, 5641 Fusa	andel 1/9
Oddrun Johanne Arild, Gråsandveien 86, 9181 Hamneidet	andel 5/54
Eili Antone Karlsen, Gråsandveien 52, 9181 Hamneidet	andel 5/54
Tove Karlin Karlsen, Gråsandeveien 44, 9181 Hamneidet	andel 5/54
Inger Granlund Aubert, Åssiden terasse 46b. 1160 Oslo	andel 5/54
Rold Asbjørn Åsen, Kjærnesveien 35 a, 1407 Vinterbro	andel 5/54
Morten Krogh Kanebog, Stalheimveien 18, 9403 Harstad	andel 5/108
Anette Åsen, Storbritannia	andel 5/108

Ansten Hansen søker om konsesjon for kjøp av gnr 86, bnr 8 i Nordreisa. Kjøpesummen er oppgitt til å være kr 250.000, noe vi ikke har noen kommentarer til. Kjøper har oppgitt at det er Unni Bruvoll som er kontaktperson for selgerne.

Eiendommen gnr 86/8 ligger på Hamneidet, før og over tunnellinnslaget til Maursundtunnellen. i Storvik, ca 30 km fra Storslett. Iflg gårdskart hos Nibio har eiendommen følgende arealer: 1,1 daa innmarksbeite, 99,3 daa uproduktiv skog, 7,3 daa myr og 30,2 daa skrinn fastmark (fjell),

Postadresse:
Postboks 174, N- 9156 Storslett
E-post:
postmottak@nordreisa.kommune.no
Besøksadresse:
Sentrum 17
Internett:
www.nordreisa.kommune.no
Telefon: + 47 77 58 00 00
Telefaks: + 47 77 77 07 01
Bankkonto: 4740.05.03954
Org.nr: 943 350 833

totalt 137,9 daa. Eiendommen har et naust og ellers ikke annen bebyggelse. Formålet med kjøpet er til uendra bruk, ta ut ved til eget bruk, samt strand- og jaktrett.

Vurderinger:
Kjøp av landbrukseiendommer reguleres av konsesjonsloven. Konsesjon betyr tillatelse til erverv av fast eiendom. Eiendommer over 100 daa er konsesjonspliktige, altså det må foreligge vedtak om at konsesjon er gitt for at hjemmelsovergang kan tinglyses.

Formålet med konsesjonsloven står i § 1 og er å regulere og kontrollere omsetningen av fast eiendom for å oppnå et effektivt vern om landbrukets produksjonsarealer og slike eier- og bruksforhold som er mest gagnlige for samfunnet, blant annet for å tilgodese: framtidige generasjoners behov, landbruksnæringen, behovet for utbyggingsgrunn, hensynet til miljøet, allmenne naturverninteresser og friluftsinteresser og hensynet til bosettingen.

Det har ikke vært drevet landbruk på denne eiendommen og det er heller ikke ressurser til det. Ansten Hansen er fra Hamneidet men bor i Trondheim. Han eier gnr 86/20 og 86/17 som er to boliger/fritidsboliger og tilleggsarealene rundt som er gnr 86/35 og 42. Disse eiendommene ligger på øversiden av Eideveien i hamna på Hamneidet, ca 550 m fra der naustet er på gnr 86/8.

Pr i dag er det 10 grunneiere på gnr 86/8 med forskjellige eierandeler og det er positivt at det nå blir kun en eier. Formålet med kjøpet er fortsatt til LNFR og vi har ingen innvendinger til konsesjonssøknaden.

Vedtak:
Nordreisa kommune viser til konsesjonsloven §§ 1 og 2 og innvilger Ansten Andreas Hansen konsesjon for erverv av eiendommen gnr. 86, bnr. 8 i Nordreisa kommune.

Klageadgang
Vedtaket kan påklages til ***Nordreisa kommune.*** *Klagefristen er 3 uker regnet fra den dagen da brevet kom fram til påført adressat. Det er tilstrekkelig at klagen er postlagt innen fristens utløp. Klagen skal sendes skriftlig til den som har truffet vedtaket, angi vedtaket det klages over, den eller de endringer som ønskes, og de grunner du vil anføre for klagen. Dersom du klager så sent at det kan være uklart for oss om du har klaget i rett tid, bes du også oppgi når denne melding kommer frem.*

Med vennlig hilsen

May Halonen
Virksomhetsleder, tlf 77 58 80 42
Dette dokumentet er produsert elektronisk, og har derfor ingen signatur.

Faktura på behandlingsgebyr vil bli sendt konsesjonssøker.

Informasjon om vedtaket:
Fra og med 18.04.17 skal kommunene selv legge inn konsesjonsvedtak elektronisk i matrikkelen før eiendomsoverdragelser skjer, dvs ved at et skjøte tinglyses. Konsesjonsforholdet er registrert i matrikkelen den 29.08.17 og det er derfor ikke nødvendig legge ved kopi av konsesjonsvedtaket når dere sender skjøtet for tinglysning til Kartverket.

Kopi til:
Unni Marion Bruvoll, Kariåsveien 13, 8610 Mo i Rana

Nordreisa kommune
Utvikling

Arnt Magnus Gamst
Gausdal 13
9151 Storslett

Delegert vedtak
Delegert utvalg miljø-, plan og utviklingsutvalget - nr. 108/17

Deres ref:	Vår ref (bes oppgitt ved svar):	Løpenr.	Arkivkode	Dato
	2017/682-2	6654/2017	1942/33/4	05.07.2017

Administrativt vedtak - søknad om konsesjon på gnr 33, bnr 4 i Nordreisa

Henvisning til delegasjon: Delegasjonsreglement vedtatt av Nordreisa kommunestyre sak 57/16.
Lovhjemmel: Konsesjonsloven §§ 1, 2, 9 og 11

Saksopplysninger:
Søker: Arnt-Magnus Gamst, Gausdal 13, 9151 Storslett
Overdrager: Ragnvald Haugseths bo, v/May Brudd Haugseth, Svartåsveien 19, 3615 Kongsberg

Bakgrunn for søknaden er at søkeren ønsker å kjøpe eiendommen for å flytte til eiendommen for å bo der og drive skogen. Gamst har bakgrunn med gårdsdrift fra familiegården i Kåfjord og har ellers planer om å drive med hundekennel, turisme, utleie av fiskerett og hus (gamlehuset) til turister. Dyrkamarka skal leies ut.

Eiendommen gnr 33, bnr 4 ligger ca 19 km fra Storslett sentrum, opp Reisadalen.
Bebyggelsen på eiendommen er:

Bygninger	Grunnflate m2	byggeår	Etasjer og stand
Våningshus	ca 70	1991	2 – god
Kårbolig	66	ca 1948-1950	2 - dårlig
Badstu	27	1955	1 – dårlig
Driftsbygning	93	Ukjent	1 – dårlig
Uthus	8	Ukjent	1 – dårlig
Uthus	10	Ukjent	1 - dårlig

Postadresse:
Postboks 174, N- 9156 Storslett
E-post:
postmottak@nordreisa.kommune.no
Besøksadresse:
Sentrum 17
Internett:
www.nordreisa.kommune.no
Telefon: + 47 77 58 00 00
Telefaks: + 47 77 77 07 01
Bankkonto: 4740.05.03954
Org.nr: 943 350 833

Kjøpesummen er oppgitt til å være kr 2.350.000, noe vi ikke har merknader til.

I følge gårdskart hos Nibio har eiendommen et totalareal på 905,9 daa. Av dette er 15,7 daa fulldyrka jord, 84 daa skog høy bonitet, 359,3 daa produktiv skog middels bonitet, 58,5 daa skog på lavbonitet, 197,4 daa uproduktiv skog og resten bebygd og annet areal. Eiendommen ligger på begge sidene av Reisaelva og har ikke vært bebodd de siste årene.

Vurderinger:
Virkemidlene i konsesjonsloven skal brukes slik at det oppnås vern om landbrukets produksjonsarealer, og slike eier- og bruksforhold som er mest gagnlig for samfunnet. Søkernes formål med ervervet står sentralt i vurderingen, enten eiendommen erverves til landbruksformål eller andre formål. Formålet med ervervet må veies opp mot de hensyn loven fremmer er mest gagnlig for samfunnet, om søker får konsesjon eller om eiendommen bør overdras til andre. Etter loven har ingen krav på konsesjon, men konsesjon må gis med mindre det er saklig grunn til å avslå.

Den som søker konsesjon på en eiendom kan også få boplikt som et vilkår for konsesjon. Det er opp til kommunen å vurdere om det skal settes vilkår om boplikt i den enkelte sak og om boplikten skal være personlig eller upersonlig.

Når det er gitt konsesjon med vilkår om boplikt må eieren forholde seg til vilkåret. Er det satt vilkår om personlig boplikt, må eieren selv folkeregistrere seg som bosatt på eiendommen. Er det satt vilkår om upersonlig boplikt, er det tilstrekkelig at noen er folkeregistrert som bosatt på eiendommen.

Eieren kan søke kommunen om lemping av konsesjonsvilkåret på et senere tidspunkt. Det er da opp til kommunen å vurdere om forholdene har endret seg slik at man vurderer spørsmålet om boplikt annerledes enn ved den første konsesjonsbehandlingen.

Reglene om driveplikt gjelder alle eiere av jordbruksareal. Etter jordlova § 8 har eiere av eiendom med jordbruksareal driveplikt i hele eiertiden. Dette gjelder alle som eier slik eiendom fra 1. juli 2009. Driveplikten kan oppfylles ved at eieren driver selv eller ved bortleie. I sameier har hver enkelt sameier driveplikt.

Jordbruksareal er fulldyrka jord, overflatedyrka jord og innmarksbeite. Dersom eiendommen har slikt areal, er det driveplikt på den, uansett hvor stort arealet er. Driveplikten varer gjennom hele eiertiden, fra du blir eier og til du overdrar eiendommen til noen andre.

Søker opplyser at hovedformålet med å kjøpe eiendommen er å bo der. Bolighuset er i god stand. Eiendommen har små jordbruksarealer, men på 1990-tallet ble det bygget to skogsveier på eiendommen hvor den ene går nedover dalen og videre over naboeiendommen gnr 34/3. Den andre veien er på 33/4 hvor den forrige eieren tok ut en god del skog for vedproduksjon. Vi vil anta at det fortsatt er økonomi i skogsdrifta og skogen bør derfor driftes i henhold til skogbruksplan og i samråd med kommunens fagansvarlig for skog.

Bosettingshensynet og eiernes planer for eiendommen taler positivt for utnyttelse av eiendommen og har stor samfunnsmessig verdi.

Vedtak:
Nordreisa kommune viser til konsesjonsloven §§ 1, 2 og 9 og innvilger Arnt-Magnus Gamst konsesjon for erverv av fast eiendom gnr 33, bnr 4 i Nordreisa kommune.

Det settes følgende vilkår jfr. konsesjonsloven § 11:

- Søkeren forplikter seg til å bosette seg på eiendommen innen 1 år og deretter selv bebo eiendommen i minst 5 år sammenhengende.
- Skogen skal drives i hht skogbruksplan og samråd med kommunens skogbruksansvarlig.

Klageadgang
Vedtaket kan påklages til ***Nordreisa kommune.*** *Klagefristen er 3 uker regnet fra den dagen da brevet kom fram til påført adressat. Det er tilstrekkelig at klagen er postlagt innen fristens utløp. Klagen skal sendes skriftlig til den som har truffet vedtaket, angi vedtaket det klages over, den eller de endringer som ønskes, og de grunner du vil anføre for klagen. Dersom du klager så sent at det kan være uklart for oss om du har klaget i rett tid, bes du også oppgi når denne melding kommer frem.*

Med vennlig hilsen

May Halonen
Virksomhetsleder/saksbehandler landbruk
Tlf 77588042
Mail: may.halonen@nordreisa.kommune.no

Dette dokumentet er produsert elektronisk, og har derfor ingen signatur.

Faktura på behandlingsgebyr vil bli sendt konsesjonssøker.

Informasjon om vedtaket:
Fra og med 18.04.17 skal kommunene selv legge inn konsesjonsvedtak elektronisk i matrikkelen før eiendomsoverdragelser skjer, dvs ved at et skjøte tinglyses. Konsesjonsforholdet er registrert i matrikkelen den 05.07.17 og det er derfor ikke nødvendig legge ved kopi av konsesjonsvedtaket når dere sender skjøtet for tinglysning til Kartverket.

Kopi til:
May-Britt C Haugseth Svartåsveien 19 3615 Kongsberg
på vegne av boet

Nordreisa kommune
Utvikling

«MOTTAKERNAVN»
«ADRESSE»
«POSTNR» «POSTSTED»

«KONTAKT»

Delegert vedtak
Delegert utvalg miljø-, plan og utviklingsutvalget - nr. 105/17

Deres ref:	Vår ref (bes oppgitt ved svar):	Løpenr.	Arkivkode	Dato
«REF»	2017/585-2	6564/2017	1942/29/34	03.07.2017

Administrativt vedtak - søknad om makebytte av gnr. 1942/29/34 og 58

Delegasjon: Reglement vedtatt i Nordreisa kommunestyre sak 57/16
Lovhjemmel: Jordloven § 12

Saksopplysninger:
Isabel Vangen er datter til Henry Vangen og Kirsti Moskodal. Hun overtok drifta og gården fra sin far i desember 2014.

Pr i dag eier Isabel følgende eiendommer:
Gnr 29/9; 331,8 daa,
gnr 29/15; 101,9 daa,
29/24; 70,5 daa,
29/34; 4,5 daa, totalt 508,7 daa.
Foreldrene bor på 29/34, Vangen.

Kirsti Moskodal eier gnr 29/58 på ca 890 m2. Boligtomta ligger like ved driftsbygningen på Langslett og her bor Isabel.

Gnr 29/58 var tidligere våningshuset på Langslett, men ble fradelt på syttitallet og solgt som hytte. Henrys far driftet

Postadresse:
Postboks 174, N- 9156 Storslett
E-post:
postmottak@nordreisa.kommune.no

Besøksadresse:
Sentrum 17
Internett:
www.nordreisa.kommune.no

Telefon: + 47 77 58 00 00
Telefaks: + 47 77 77 07 01

Bankkonto: 4740.05.03954
Org.nr: 943 350 833

gården fra 29/34 og derfor har denne eiendommen hørt til driftsenheten, mens det opprinnelige våningshuset like ved driftsbygningen har vært i annen eie, fram til 2002 da Kirsti kjøpte det.

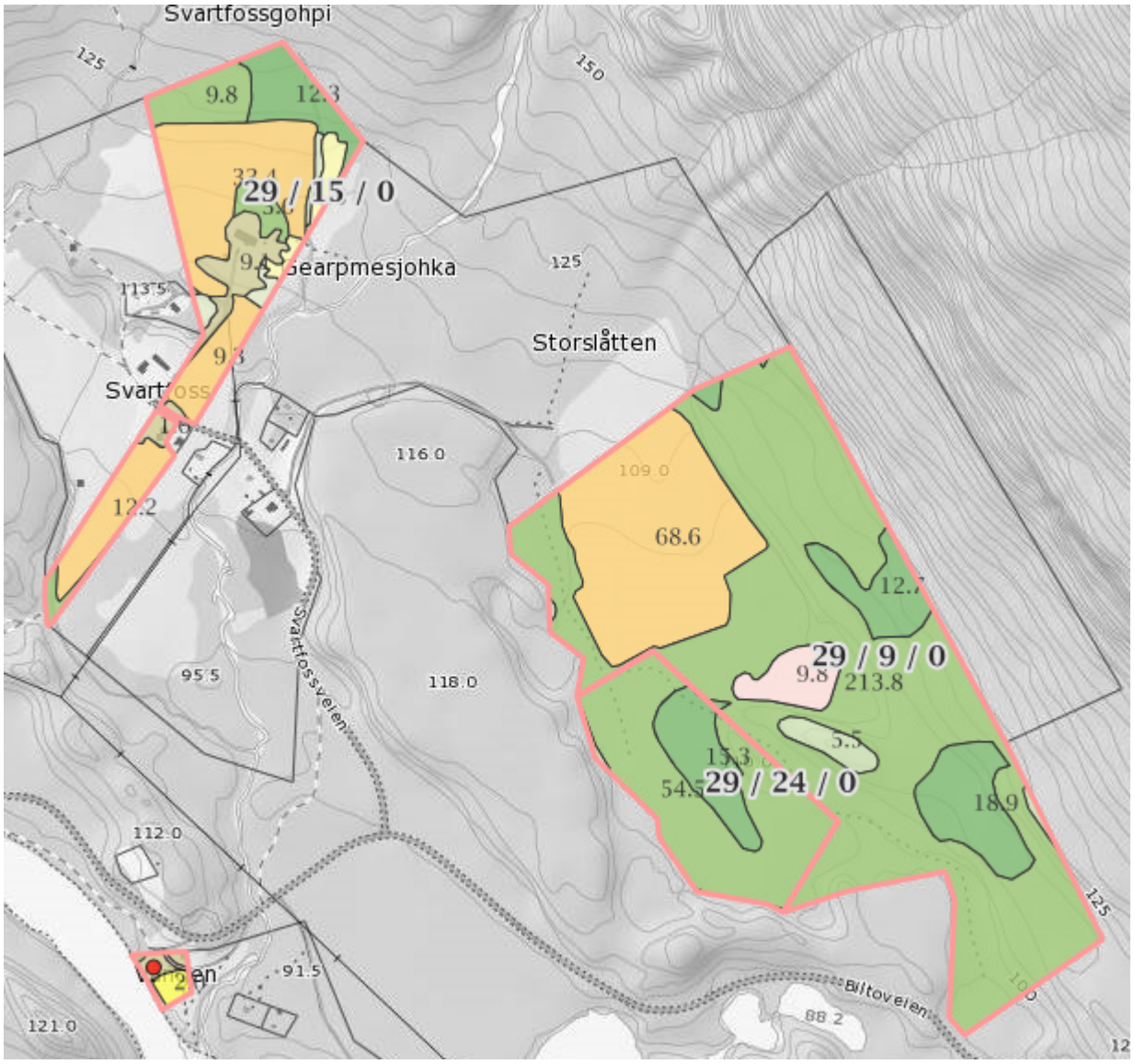

Etter at Isabell overtok drifta flyttet foreldreparet Vangen/Moskodal til Vangen, gnr 29/34, som ligger ved Reisaelva ca 1 km fra gården.

Det søkes nå om deling av driftsenhet og makebytte/makeskifte mellom 29/58 og 29/34 slik at Isabel blir eier av boligen på gnr 29/58 og foreldrene eier av gnr 29/34.

Vurderinger:
Driftsmessig vil det være mest gunstig at det reelle våningshuset på gården, altså der gårdbrukeren bor, også eies av gårdbrukeren, og Nordreisa kommune ser ikke noe negativt med dette ønskede makebyttet. Det er også positivt for framtidig drift.

Andre forhold:
I Landbrukregisteret er driftssenteret på drifta til Isabel lokalisert på gnr 29, bnr 34. Dette bør endres til gnr 29/15 hvor driftsbygningen ligger. En slik endring får imidlertid konsekvenser som

gårdbruker må være klar over. Når driftssenteret endres, fører det til at produsentnummeret endres. Dette har igjen noe å si for leveranse av melk og dyr.

Dette er ting som må ordnes opp i **før** partene overfører eiendommene seg imellom, fordi man ikke kan ha driftssenteret på en eiendom man ikke selv eier. Kommunen og Fylkesmannen i Troms må involveres i dette slik at det blir rett i alle register. Antakelig må Nortura og Tine også involveres.

Vi vil også anta at det kan være økonomiske heftelser, eventuelle rettighetsheftelser, som er tinglyst på eiendommene og som må ordnes opp i før partene overdrar eiendommene seg imellom. Dette er privatrettslige forhold som Nordreisa kommune ikke kan gjøre noe med. Hvis det er panteheftelser må finansinstitusjonene kontaktes for pantefrafall, eller at evt panteobjekt erstattes av annet bruksnummeret det makebyttes med.

Vedtak:
Jfr jordlovens § 12 godkjenner Nordreisa kommune deling av driftsenhet på driftsenheten gnr 29, bnr 9, 15, 24 og 34 ved at gnr 29, bnr 34 deles fra og makebyttes med gnr 29, bnr 58. Delingen er positiv med hensyn til landbruksdrifta på eiendommen i og med at våningshuset like ved driftsbygningen blir innlemmet i den reelle driftsenheten.

Klageadgang
*Vedtaket kan påklages til **Nordreisa kommune.** Klagefristen er 3 uker regnet fra den dagen da brevet kom fram til påført adressat. Det er tilstrekkelig at klagen er postlagt innen fristens utløp.*

Klagen skal sendes skriftlig til den som har truffet vedtaket, angi vedtaket det klages over, den eller de endringer som ønskes, og de grunner du vil anføre for klagen. Dersom du klager så sent at det kan være uklart for oss om du har klaget i rett tid, bes du også oppgi når denne melding kommer frem.

Med vennlig hilsen

May Halonen
Virksomhetsleder
Tlf 77588042
Mail: may.halonen@nordreisa.kommune.no

Dette dokumentet er produsert elektronisk, og har derfor ingen signatur.

Likelydende brev sendt til:

Henry Rolf Vangen	Svartfossveien 210	9151	Storslett
Isabel Kanutte Vangen	Svartfossveien 228	9151	Storslett
Kirsti Marie Moskodal	Svartfossveien 210	9151	Storslett

Faktura for behandling jfr jordloven er sendt Isabel Vangen. Denne må partene selv finne ut av om de vil dele betalingen av.

Når det skal utstedes skjøte til ny eier av gnr 29, bnr 34, må ny eier(e) fylle ut og underskrive en egenerklæring om konsesjonsfrihet som må leveres til kommunen før skjøtet sendes for tinglysning.

Nordreisa kommune
Anleggsdrift

Statens Vegvesen Region Nord
Postboks 1403
8002 BODØ

Deres ref:	Vår ref (bes oppgitt ved svar):	Løpenr.	Arkivkode	Dato
	2015/1344-4	7568/2017	T51	27.07.2017

Anmodning om overføring av veilys langs riksvei til Statens vegvesen

Nordreisa kommune viser til tidligere korrespondanse, vårt brev av 05.09.14 og høringsuttalelse av 03.09.15, samt møte 24.04.17 med Statens Vegvesen om drift av veilys langs riksvei.

I dag svarer Nordreisa kommune for drift og vedlikehold av alt av veilys langs alle veier uansett klassifisering. Unntatt fra dette er to fylkesveistrekninger der vedlikehold besørges av Statens vegvesen.

Nordreisa kommune anmoder med dette om at Statens vegvesen overtar eierskap, drift og vedlikehold til veilys langs E6 gjennom Nordreisa kommune. Spesifikasjoner av aktuelle veistrekninger er gitt i vedlegg 1.
Oversiktskart som viser beskrevne delstrekninger, vedlegg 2.
Tekniske data for anleggene har Statens vegvesen gjort registreringer av i 2016.
Nordreisa kommune anser årsskiftet 2017-2018 som naturlig tidspunkt for overføring.

Det vises til veiloven og til Statens vegvesens veiledninger, herunder Håndbok V124 der det framgår at Statens vegvesen normalt skal forvalte og ha ansvar for drift og vedlikehold av vegbelysning langs sine veier.
Veiledning V124 har videre bestemmelser om belysing av **eksisterende** vei der det framgår at det bør vurderes belysning av veistrekninger med fartsgrense ≤ 60 km/t og ÅDT ≥ 1500, og av veistrekninger med gang- og sykkeltrafikk hvor det ikke er gang- og sykkelvei.
For **nye** veistrekninger av E6 gjennom Nordreisa kommune, anser kommunen det som en selvfølge at Statens vegvesen beholder eierskap, drift og vedlikehold av veilys som bygges som del av ny riksvei. Disse strekningene er likevel tatt med i vår oversikt da det før anleggsperioden har vært veilysdrift i kommunal regi.

Strekninger med veilys langs E6 gjennom Nordreisa kommune, samsvarer i høy grad med nevnte veistrekninger med bør-krav i veiledning V124, se vedlegg 1. Unntak gjelder delstrekningene A,

Postadresse:
Postboks 174, N- 9156 Storslett
E-post:
postmottak@nordreisa.kommune.no

Besøksadresse:
Sentrum 17
Internett:
www.nordreisa.kommune.no

Telefon: + 47 77 58 00 00
Telefaks: + 47 77 77 07 01

Bankkonto: 4740.05.03954
Org.nr: 943 350 833

H og I. Disse delstrekningene ser Nordreisa kommune ikke behov for å drifte da de i all hovedsak er viktige for trafikksikkerheten langs E6, og har liten betydning for hensyn til sosiale funksjoner og trivsel.

Nordreisa kommune tillater seg å bemerke at kommunen i svært mange år har driftet veilysstrekninger bygget av Statens vegvesen, og som etter veinormaler og aktuelle veiledninger skulle vært driftet av vegvesenet. Ved vurderinger av overføring av lys langs E6 til Statens vegvesen er dette et forhold som bør veie tungt med hensyn til vilkår.

Nordreisa kommune anmoder Statens vegvesen om overtakelse av eierskap, drift og vedlikehold av veilys langs E6 gjennom Nordreisa fra og med 01.01.2018.

Vi imøteser et godt samarbeid i saken.

Med vennlig hilsen

Hilde Henriksen
Virksomhetsleder

Dette dokumentet er produsert elektronisk, og har derfor ingen signatur.

Vedlegg
1 Oversikt veilysstrekninger som anmodes overført til Statens vegvesen
2 Kart oversikt delstrekninger veilys

Interne kopi mottakere:

Dag Funderud	Sektor for drift og utvikling
Eiolf Albrigtsen	Anleggsdrift

Veglys som anmodes overført til Statens vegvesen fra Nordreisa kommune:

Delstrekning	Strekning	Vegreferanse fra	Vegreferanse til	Fartsgrense	Kommentar	Forhold til V124
A	E6 Kryss Spåkenesveien	1900 Ev6 hp23 m20778	1900 Ev6 hp23 m20778	80	Belysning av kryss. Et lyspunkt.	
B	Rotsund, Rotsundveien	1900 Ev6 hp23 m22690	1900 Ev6 hp23 m28350	60	2 kjørefelt, kombinert trafikk, myke trafikkanter og skolevei.	60km/t, ÅDT 1660 G/S-vei mangler
C	Rotsundelv, Rotsundveien	1900 Ev6 hp23 m29435	1900 Ev6 hp23 m 33210	80	2 kjørefelt, kombinert trafikk, myke trafikkanter og skolevei.	ÅDT 1660 G/S-vei mangler
D	Langslettkrysset	1900 Ev6 hp23 m 33210 1900 Fv866 hp1 m0	1900 Ev6 hp23 m 33210 1900 Fv866 hp1 m110	80 80	**Ny veistrekning 2017**; Del av anleggsområde tunell Sørkjosfjell. Lys i kryss Rotsundveien - Ravelseidet Indre demontert pga veiarbeid.	Ny veistrekning
E	Jubelen	1900 Ev6 hp24 m6950	1900 Ev6 hp24 m7940	70	1-felts vet med toveis trafikk	70 km/t, ÅDT 1860
F	Jubelen - Sørkjosen	1900 Ev6 hp24 m7940	1900 Ev6 hp24 m8880	pt 50	**Ny veistrekning 2017**; Del av anleggsområde tunell Sørkjosfjell	Ny veistrekning
G	Sørkjosen - Flatvoll	1900 Ev6 hp24 m8880	1900 Ev6 hp25 m2459	50 og 70	Sammenhengende sentrumsområde 70-sone lengde 1 km Storslett -Sørkjosen har 8 registrerte trafikklykker G/S- vei m/lys i 70 sone N f/ Storslett bygd av SVV, ikke driftsavt m/ NK	50km/t, ÅDT 2545-3535
H	Fosnes-Straumfjordnes	1900 Ev6 hp25 m12755	1900 Ev6 hp25 m13315	80	80 sone, 2 veikryss på strekningen	
I	Straumfjord	1900 Ev6 hp25 m15930	1900 Ev6 hp25 m17030	80	2 kjørefelt, kombinert trafikk, myke trafikkanter	
J	Oksfjord	1900 Ev6 hp25 m24990	1900 Ev6 hp26 m2860	80	2 kjørefelt, kombinert trafikk, myke trafikkanter og skolevei	G/S-vei mangler, ÅDT 705

Kombinert trafikk= adkomst til boliger, næringsvirksomhet, gjennomgangstrafikk inkludert tungtransport.

WebInnsyn Intranett Nordreisa

Grunnkart_NK1942

Dato: 31.07.2017

N

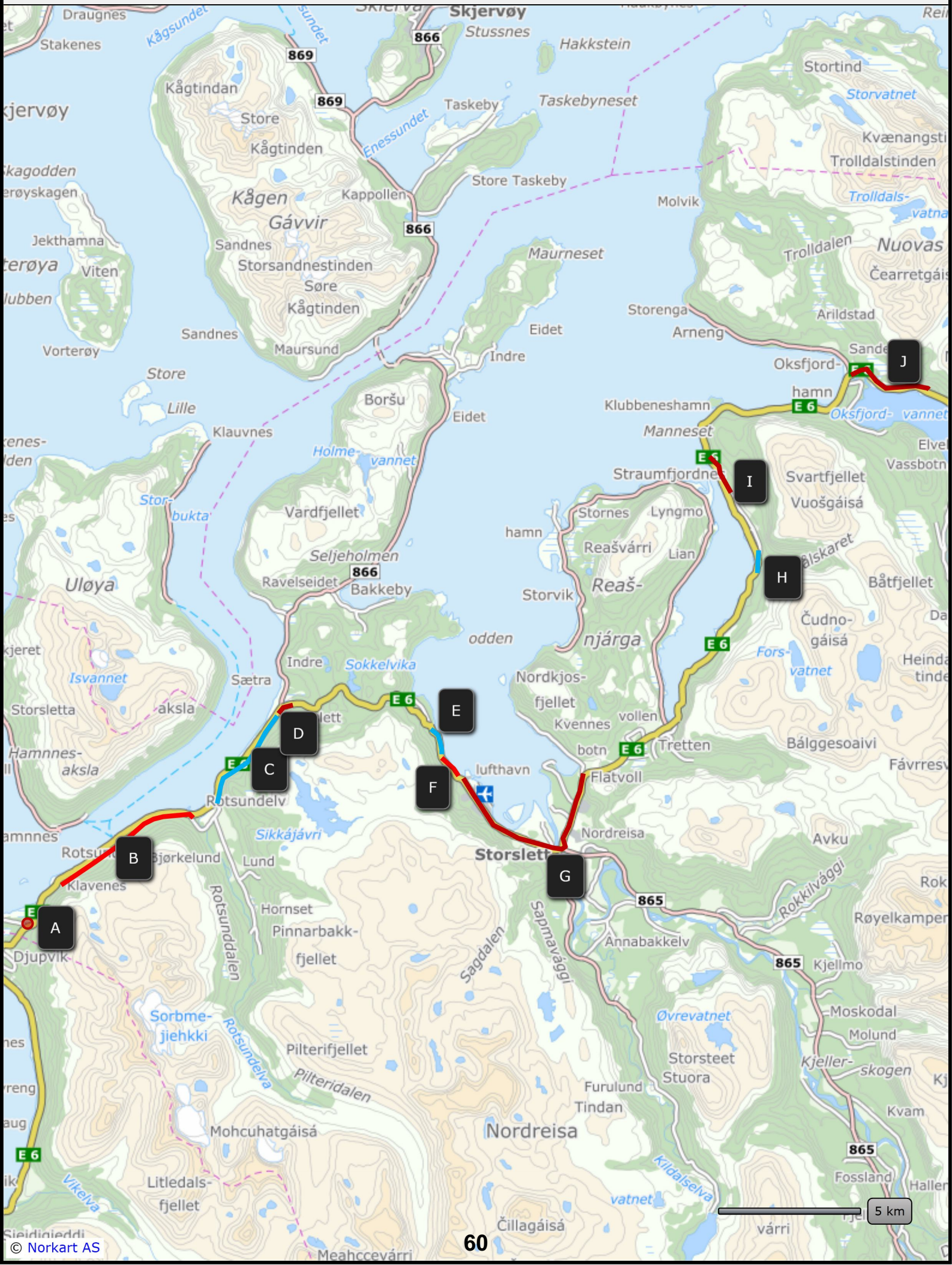

Nordreisa kommune
Anleggsdrift

«MOTTAKERNAVN»
«ADRESSE»
«POSTNR» «POSTSTED»

«KONTAKT»

Delegert vedtak
- nr.

Deres ref:	Vår ref (bes oppgitt ved svar):	Løpenr.	Arkivkode	Dato
«REF»	2016/1457-17	7332/2017	Q03	20.07.2017

Brøyting 4 roder 2017-2022, Valg av tilbud etter begrenset konkurranse

Saksopplysninger:
Konkurranse for brøyting av kommunale veier 2017 – 2022 ble gjennomført tidligere i 2017 med tildeling i april 2017.
Klasvoll Maskinstasjon AS gikk konkurs i juni 2017. I samråd med kommunens juridiske konsulenter besluttet Nordreisa kommune å gjennomføre ny begrenset konkurranse på roder berørt av konkursen.
Begrenset konkurranse er gjennomført grunnet kort tid til oppstart kontrakt og leveringstid brøyteutstyr. Totalt ble 7 leverandører invitert til konkurransen.

Tilbudsgrunnlag og invitasjon datert 29.06.2016.
Tilbudsfrist 17.07.2017 kl 12.
Innen fristens utløp var det innkommet tilbud fra 5 leverandører.
Alle oppgitte priser er eks mva.

Kontrollregnet tilbudssum er som følger:

Rode 2:	Tilbud nr 2	kr 548000
	Tilbud nr 4	kr 695000
	Tilbud nr 5	kr 711496
Rode 3:	Tilbud nr 2	kr 360000
	Tilbud nr 3	kr 678965
	Tilbud nr 5	kr 535567

Postadresse:
Postboks 174, N- 9156 Storslett
E-post:
postmottak@nordreisa.kommune.no
Besøksadresse:
Sentrum 17
Internett:
www.nordreisa.kommune.no
Telefon: + 47 77 58 00 00
Telefaks: + 47 77 77 07 01
Bankkonto: 4740.05.03954
Org.nr: 943 350 833

Rode 7:	Tilbud nr 2	kr 460000
	Tilbud nr 3	kr 720000
	Tilbud nr 5	kr 672750
Rode 10:	Tilbud nr 1	kr 654500
	Tilbud nr 2	kr 485000

Vurderinger:

Begrenset konkurranse innebærer at inviterte tilbydere tilfredsstiller kvalifikasjonskrav i konkurransen.

Tildelingskriterier i konkurransegrunnlaget er oppgitt til:
«Tildeling vil skje på bakgrunn av det økonomisk mest fordelaktige tilbudet basert på følgende kriterier:
1.Pris (60 %)
2.Maskinelt utstyr (30 %)
3.Erfaring (10 %).
For vekting av tilbud, blir det brukt en forholdsmessig evalueringsmetode.»

Oppgitte tildelingskriterier satt opp i tabell:

Rode nr	**Tilbud nr**	**Kriterie Pris 60 % Poeng**	**Kriterie Utstyr 30 % Poeng**	**Kriterie Erfaring 10% Poeng**	**Sum poeng**
2	2	6	3	1	10
	4	4,7	1,5	0,8	7
	5	4,6	1	0	5,6
3	2	6	3	1	10
	3	3,2	3	1	7,2
	5	4	1	0	5
7	2	6	3	1	10
	3	3,8	3	1	7,8
	5	4,1	1	0	5,1
10	2	6	3	1	10
	1	4,4	3	0	7,4

Det tilbud som ut fra oppgitte tildelingskriterier er mest økonomisk fordelaktig for Nordreisa kommune blir valgt for hver rode.

Vedtak:
Nordreisa kommune tildeler følgende kontrakter Brøyting kommunale veier/plasser, 4 roder, i Nordreisa kommune for perioden 2017-2022:

Rode nr 2 - Veibakken AS
Rode nr 3 - Veibakken AS
Rode nr 7 - Veibakken AS
Rode nr 10 - Veibakken AS

Klageadgang
Partene har klagerett etter Forskrift om offentlige anskaffelser. Frist er 10 dager fra du mottar melding om vedtak. Evt klage sendes Nordreisa kommune, Postboks 174, 9156 Storslett.

Med vennlig hilsen

Hilde Henriksen
Virksomhetsleder

Dette dokumentet er produsert elektronisk, og har derfor ingen signatur.

Likelydende brev sendt til:

MYRSLETT AUTO AS	Myrslettveien 50	STORSLETT
ODDVAR VEIBAKKEN	Kipparnesv 3	SØRKJOSEN
JOWA MASKIN AS		STORSLETT
SMB AS	Svartfossveien 236	STORSLETT
RMT AS	c/o Adv.fa Steenstrup Stordrange DA Postboks 1829 Vika	OSLO

Kopi til:
RMT as v/ Reidar Olaussen

Interne kopi mottakere:
Dag Funderud Sektor for drift og utvikling
Eiolf Albrigtsen Anleggsdrift

Fra: Postmottak Miljødirektoratet (post@miljodir.no)
Sendt: 14.07.2017 15:15:13
Til: post@norddal.kommune.no; post@nord-fron.kommune.no; postmottak@nordkapp.kommune.no; postmottak@nord-odal.kommune.no; postmottak@nordre-land.kommune.no; Post Nordreisa; postmottak@nore-og-uvdal.kommune.no; postmottak@notodden.kommune.no; postmottak@naroy.kommune.no; postmottak@notteroy.kommune.no; epost@odda.kommune.no; post@oppdal.kommune.no; postmottak@oppegard.kommune.no; postmottak@orkdal.kommune.no; postmottak@os.kommune.no; postmottak@os-ho.kommune.no; postmottak@osen.kommune.no; postmottak@oslo.kommune.no; post@osteroy.kommune.no; postmottak@overhalla.kommune.no; postmottak@porsanger.kommune.no; postmottak@porsgrunn.kommune.no; postmottak@radoy.kommune.no; postmottak@rakkestad.kommune.no; postmottak@rana.kommune.no; post@randaberg.kommune.no; post@rauma.kommune.no; postmottak@re.kommune.no; postmottak@rendalen.kommune.no; postmottak@rennebu.kommune.no; post@rennesoy.kommune.no; post@rindal.kommune.no; post@ringebu.kommune.no; postmottak@ringerike.kommune.no; postmottak@ringsaker.kommune.no; postmottak@rissa.kommune.no; postmottak@risor.kommune.no; post@roan.kommune.no; postmottak@rollag.kommune.no; postmottak@rygge.kommune.no; postmottak@ralingen.kommune.no; postmottak@rodoy.kommune.no; postmottak@romskog.kommune.no; postmottak@roros.kommune.no; postkasse@rost.kommune.no; postmottak@royken.kommune.no; postmottak@royrvik.kommune.no; postmottak@rade.kommune.no; postmottak@salangen.kommune.no; postmottak@saltdal.kommune.no; adm@samnanger.kommune.no; postmottak@sande-ve.kommune.no; sande.kommune@sande-mr.kommune.no; postmottak@sandefjord.kommune.no; postmottak@sandnes.kommune.no; post@sandoy.kommune.no; postmottak@sarpsborg.com; post@sauda.kommune.no; postmottak@sauherad.kommune.no; postmottak@sel.kommune.no; postmottak@selbu.kommune.no; post@selje.kommune.no; post@seljord.kommune.no; post@sigdal.kommune.no; post@siljan.kommune.no
Kopi:

Emne: Delegering etter viltlovens § 35, 1. ledd
Vedlegg: image001.png;image002.jpg;image003.png;Delegering etter viltlovens § 35, 1. ledd.PDF
Vår referanse: 2017/7369

Vedlagt følger brev fra Miljødirektoratet. Brevet sendes elektronisk uten underskrift og skal betraktes som et originalt dokument. Papirdokument vil ikke bli ettersendt.
Vi ber om at offisielle svar og henvendelser til Miljødirektoratet gjøres til post@miljodir.no
Med hilsen
Marit Knoph Rosvoll
rådgiver, dokumentseksjonen
Miljødirektoratet
Telefon: 03400 / 73 58 05 00
Mobil: 916 80 932
E-post: marit.knoph.rosvoll@miljodir.no

www.miljødirektoratet.no - www.miljøstatus.no
Digital postkasse

MILJØ-
DIREKTORATET

65



66

Spar miljøet - opprett digital postkasse på Norge.no

«MOTTAKERNAVN»
«ADRESSE»
«POSTNR» «POSTSTED»

Trondheim, 14.07.2017

Deres ref.:	Vår ref. (bes oppgitt ved svar):	Saksbehandler:
[Deres ref.]	2017/7369	Erik Lund

Delegering etter viltlovens § 35, 1. ledd

Etter lov 29. mai 1981 nr. 38 om jakt og fangst av vilt (Viltloven) § 35, første ledd kan direktoratet bestemme, at det ved felling av bjørn, jerv, ulv og gaupe for å forhindre skade på bufe og tamrein, at felling kan utføres uten hensyn til reglene i kapittel VI.

Regjeringen har 13. juli 2017, som et ledd i en tiltakspakke for å gjøre det enklere og raskere å felle ulv som befinner seg i prioriterte beiteområder, besluttet at myndigheten til å tillate bruk av løs på drevet halsende hund ved skadefelling på ulv, skal delegeres fra direktoratet til fylkesmannen.

Miljødirektoratet beslutter på denne bakgrunn, og med hjemmel i viltlovens § 35, tredje ledd, å delegere myndighet til å tillate bruk av løs på drevet halsende hund under skadefelling av ulv for de områder og til den tid som en pågående skadefellingstillatelse gjelder.
Dette gjør at fylkesmannen, som utsteder av skadefellingstillatelsen, også kan godkjenne bruk av hund i jakten. Samtidig kan både kommunale fellingslag og Statens naturoppsyn bruke slike hundetyper fra dag én ved skadefelling av ulv, dersom myndigheten mener dette er et hensiktsmessig virkemiddel for å oppnå uttak. Det er et vilkår er at beitelagene i det aktuelle skadefellingsområdet er enig i at hunden kan brukes.

For å systematisere erfaring med bruk av slik hund, er det et vilkår at eventuell bruk av løs på drevet halsende hund rapporteres til Miljødirektoratet om bruk og effekt senest en måned etter at en slik hund er brukt ved skadefelling.
Statens naturoppsyn kan på vanlig måte bistå ved skadefellingsforsøk, der dette er ønskelig.

Hilsen
Miljødirektoratet

Dette dokumentet er elektronisk godkjent

Postadresse: Postboks 5672, Sluppen, 7485 Trondheim | **Telefon:** 03400/73 58 05 00 | **Faks:** 73 58 05 01
E-post: post@miljodir.no | **Internett:** www.miljødirektoratet.no | **Organisasjonsnummer:** 999 601 391
Besøksadresser: Brattørkaia 15, 7010 Trondheim | Grensesvingen 7, 0661 Oslo|
Besøksadresser Statens naturoppsyns lokalkontorer: Se www.naturoppsyn.no

MILJØ-
DIREKTORATET

Erik Lund
seksjonsleder

Veronica Sahlén
seniorrådgiver

Tenk miljø - velg digital postkasse fra e-Boks eller Digipost på www.norge.no.

Kopi til:
Statens
naturoppsyn

Fra: Johan Aslak Logje (distrikt36@gmail.com)
Sendt: 04.07.2017 13:54:15
Til: fmfipostkautokeino@fylkesmannen.no; fmtrrub@fylkesmannen.no; Johan Ailo Logje; Post Nordreisa
Kopi:

Emne: Distriktsplan 2017-2018 for distrikt 36
Vedlegg: Distriktsplan 2017-2018.pdf
Hei!

Sender her distriktsplan 2017-2018 for distrikt 36, Ráisuottar.

Mvh
Johan Aslak Logje

REINBEITEDISTRIKT 36

COHKOLAT & BIERTAVARRI

distrikt36.worktodos.com

Distriktsplan 2017/18

Kautokeino 27.06.17

INNHOLDSFORTEGNELSE

1. Forord 1
1.1 Den nye reindriftsloven 1
1.2 Reinbeitedistriktet 1
1.3 Distriktsplanen 1
1.4 Administrative forhold 2
1.5 Begrep og definisjoner 2

2. Reinbeitedistriktet 3
2.1 Historie 4
2.2 Administrative forhold / forvaltning 5
2.3 Distriktsgrenser 6
2.4 Distriktets arealer 7
2.5 Anlegg 8
2.5.1 Utleie av distriktets anlegg 9
2.6 Distriktets medlemmer 9
2.7 Reintall 9

3. Andre reinbeitedistrikter 10
3.1 Distriktsgrenser 10
3.2 Gjennomflyttende distrikter 10
3.3 Bruksregler for gjennomflyttende gjestedistrikt 10
3.3.1 Flyttetid 10
3.3.2 Flytteprosess 11
3.3.3 Melding 11
3.3.4 Gjerder/trøer 11
3.3.5 Annet 11
3.4 Bruksregler for 39 Árdni/Gávvir 12
3.5 Bruksregler for 42 Beahcegealli 13
3.6 Bruksregler for 37 Skárfvággi 14
3.7 Bruksregler for 19/32T Ivgoláhku 15
3.8 Bruksregler for 35 Fávrrosorda 16
3.9 Bruksregler for 34 Ábborášša 16

4. Beite- og driftsforhold 17
4.1 Områder for kalving 17
4.2 Luftingsområder 17
4.3 Flytteveier og trekkleier 19
4.4 Oksereinområder 20
4.5 Merking av reinkalver 20
4.6 Parringsområder 21
4.7 Slakting 22
4.8 Motorisert ferdsel 22
4.9 Jakt, fiske og fangst 26

5. Inngrep og forstyrrelser 26
5.1 Rovvilt 26
5.2 Vernede områder 28
5.2.1 Kommentarer til høringsutkastet til forvaltningsplanen for Reisa nasjonalpark 29
5.3 Oppdemmede vann og vassdrag 31
5.4 Annet 32

6. Norsk/Finsk sperregjerde 33

7. Kulturminner og kulturlandskap 34

1. FORORD

Utgangspunktet for denne planen er reindriftsloven av 2007-06-15 nr. 40. Det er også lagt vekt på St. Meld. Nr. 28 (1991-1992), en bærekraftig reindrift.

1.1 DEN NYE REINDRIFTSLOVEN

For reinbeitedistriktene ble det ved endring av reindriftsloven i 2007 (Lov om reindrift) krav om utarbeidelse av distriktsplan og bruksregler. Utgangspunktet i de nye bestemmelser er at reindriftsnæringen skal ha et indre selvstyre og gis et økt ansvar. Distriktsplanen skal gi reindriften arealvern og virke konfliktforebyggende, ved at kommuner, fylkeskommuner og fylkesmenn får et bedre grunnlag for å ivareta reindriftens interesser i fylkes- og kommuneplaner.

1.2 REINBEITEDISTRIKTET

Reinbeitedistriktet er organisert med eget styre som er valgt av årsmøtet. Årsmøtet avholdes årlig jf. § 49 i reindriftsloven. Reinbeitedistriktet deles i mindre familiegrupper om vinteren, som på samisk kalles dálve-siida (vinter-siida), der hver har egne tradisjonelle vinterbeiteområder.

Reinbeitedistrikt 36 Cohkolat & Biertavárri er et sommerbeitedistrikt og i denne planen dekkes kun det som er tilknyttet sommerbeiteområdene.

Reinbeitedistrikt 36 Cohkolat & Biertavárri ønsker å bli betraktet som en selvstendig høringsinstans på lik linje med reindriftsforvaltningen, da særlig i sammenheng med arealplaner.

1.3 DISTRIKTSPLANEN

Distriktsplanen er et offentlig dokument som sendes for orientering både før og etter godkjenning. Dens formål er å skissere utnyttingen av beiteressursene i distriktet og bruken av arealet forøvrig. Spesielt er det skissert beitebruk, flyttemønster, anlegg og annet som er knyttet til reindriftsnæringen i reinbeitedistriktet. Planen omfatter den lovlige beiteperioden i området, men på grunn av uforutsette klima-, snø-, og værforhold kan planen kun fungere som veiledning.

En viktig del av planen er kartdelen. Kartene viser oversikt over grenser, sesongbeite, tekniske anlegg og de mest brukte flytte- og trekkveier for reinsdyr. Oversikten er svært enkel og kan ikke anses å være presis nok, men gir et visst bilde av nevnte. Utarbeidelse av reindriftskart har vært et tungrodd system og distriktet har derfor ikke utarbeidet alle nødvendige temakart. Kartene er ikke blitt oppdatert eller revidert siden de ble digitalisert og det foreligger feil på disse. Kart og plan bør brukes sammen for bedre forståelse.

1.4 ADMINISTRATIVE FORHOLD

Reinbeitedistriktets styre har utarbeidet og vedtatt planen, og planen trer i kraft etter godkjennelse. Eventuelle endringer i planen utarbeides og vedtas av styret. Denne planen er for 2015/16

1.5 BEGREP OG DEFINISJONER

Begrep	***Definisjon/Beskrivelse***
Siida	En geografisk og sosial gruppe reineiere som utøver reindrift i fellesskap på bestemte arealer.
Luftingsområder	Område hvor reinen trekker til under varme sommerdager for avkjøling (snøfonner, høye fjell, luftige områder, skyggeområder, tette skog, berg).
Flyttevei	Der hvor de topografiske forhold, skoger eller bebyggelsene gjør at passasjen ikke kan være bredere enn disse gir muligheter for.
Flytteleier	Et naturlig avgrenset forbindelsesledd mellom viktige sesong- og beiteområder, kortere sagt migrasjonsrute hvor flokkene kan oppholde seg over flere dager. Flytteleier og flytteveier er også trekkleier for rein og omvendt i spesielle områder. En flyttelei er område hvor reinsdyr blir drevet at mennesker fysisk.
Trekkleier	Trekkleier er naturlige ferdselsårer der reinen uhindret og naturlig trekker, uten menneskelig driving, mellom viktige sesong- og beiteområder. Reinens vandring etter trekkleier er svært sårbare for ytre påvirkninger. Trekkleier har på lik linje med flytteleier et særlig vern i reindriftsloven og bør reguleres gjennom plan- og bygningsloven som spesialområder for reindrift.
Forstyrrelser	- Enhver prosess som endrer fødsels- eller dødsraten til de individer som er tilstede i området (Petraitis et al. 1989). - Enhver fysisk kraft (...) som ødelegger naturlige systemer og fører til at organismer dør eller at biomasse går tapt (Pickett og White 1985, Houston 1994). - Enhver direkte eller indirekte forstyrrelser av vilt eller dets habitat som følger av menneskelig aktivitet (Nellemann 1998).
Inngrep	- Enhver unødig forstyrrelse som er med på å nedsette beitetiden og øke energiforbruket hos reinen (Prestbakmo, 1991). (Inngrep er altså mer enn arealinngrep, dvs. de fysiske inngrep/innretninger). - Enhver innskrenking i utøvelses- og bruksretten til reindrift i.f.t. den alminnelige samfunnsutviklingen (P.Gaup 1991)

Høyesterett har avsagt 3 viktige dommer i perioden 2000-2001 som bl.a. har vært med på å endre rettsforholdene i reindriften. Disse er: Selbudommen av 21. juni 2001 hvor saken ble stadfestet ved plenumsdom og som er en ytterst sjelden sak vedrørende reindriften, og Svartskogdommen av 5. oktober 2001 og Seilanddommen av 5. oktober 2000. Dommene er av en slik betydning at også de offentlige forvaltningsmyndigheter må ta høyde for disse og bygge på de samme rettsprinsipper i sine avgjørelser. Det vises dessuten til: "*Karasjoktesene*" 1996 av Carsten Smith og til tesene nr. 9, 10, 11, 12 og 13. Distriktet påberoper seg disse tesene og oppfordrer de offentlige myndigheter til å behandle saker av betydning for distriktet deretter.

2. REINBEITEDISTRIKTET

Dette reinbeitedistriktet fikk sine første offisielle grenser i 1887 med distriktsnummer 3. I 1963 endres distriktsnummer til 6 Cohkolat. I dag er det offisielle nummer på distriktet 36. Av en feiloppfatning blir distriktet offisielt registrert som 36 *Cohkolat og Biertavárri*, men er senere endret til 36 *Cohkolat-Ráisduottar* fordi distriktets folk alltid er blitt kalt for "*Ráisduottarhasat*" og "*Cohkolhasat*".

Hva og hvor er reinbeitedistrikt 36?

Oversiktskart over Reinbeitedistrikt 36 Cohkolat & Biertavárri. Distriktet er omrisset med svart linje omtrent midt på bildet. Distriktet ligger i Troms fylke og i Nordreisa og Kåfjord kommuner. Kart hentet fra URL: https://kart.reindrift.no/reinkart/#

Navnets samiske betegnelse *Ráisduottar* betyr på norsk Reisavidda (viddepartiet mellom Reisadalen og Finland). *Cohkolat* er et område nord i distriktet, i nærheten av Rotsund/Djupvik. Pilteridalen heter på samisk *Cohkolatvággi*. *Biertavárri* (Birtavarre) er et fjell på østsiden av Kåfjorddalen. Distriktet er et vår-/høst- og sommerbeiteland hvor reindriftsfamilier med sine reinflokker flytter inn om våren og ut om høsten, ifh til fastsatte beitetider (01.mars-31.des), dvs. med et lovlig opphold i 10 mnd. Om vinteren blir reinbeitedistriktets flokk delt i familiegrupper på Kautokeino vinterbeiteområder i vestre sone, og hver av disse gruppene blir kalt en "dálve-siida" på samisk. Disse gjenforenes igjen om våren når flokkene flytter inn til reinbeitedistrikt 36.

Distriktets størrelse:

Reinbeitedistrikt 36 Cohkolat & Biertavárri består av 2118km^2 beiteland. Distriktet starter fra sør i Kautokeino kommune og ender i nord ved havet, Kåfjorden, Lyngenfjorden, Rotsund og Reisafjorden og er det største reinbeitedistriktet i Vest-Finnmark og Nord-Troms.

Distriktets adresse:

Reinbeitedistrikt 36 Cohkolat
Co. Johan Aslak Logje

Vinter adresse:
Máttaluoppal
9520 Kautokeino
Sommer adresse:
Fossmo 97
9151 Storslett

Tlf: 920 90 531
Epost:
johanalogje@gmail.com
distrikt36@gmail.com

Alle henvendelser til reinbeitedistriktet skal rettes til leder/formann, som deretter sørger for å ta saken videre til distriktets styre.

2.1 HISTORIE

Det er per i dag ingen som med stor sikkerhet kan si hvor gammel tamreindriften er. Ottar skriver et reisebrev til kong Alfred året 890 at "*… der bor likevel folk nord for den nordligste bosetningen her i landet. Folket kaller seg for samer og de livnærer seg med jakt, fangst og fiske men også med dyr, noe han ikke selv har sett*".

Kulturminnefunn i distriktet kan tyde på at tamreindriften i sin nåværende form med sesongflyttinger kan være meget gammelt.

Reineiere i distriktet kjenner til muntlige beretninger langt tilbake i tid og kan fortelle om lange tradisjoner og levd liv innenfor distriktets grenser.

2.2 ADMINISTRATIVE FORHOLD / FORVALTNING

Distriktet omfattes av kommunene Nordreisa og Kåfjord. Hele distriktet ligger innenfor Troms fylke. Omlag 70 % av distriktets areal ligger innenfor Nordreisa kommune og 30 % innenfor Kåfjord kommune.

Distriktet hører administrativt under Fylkesmannen i Finnmark (Reindrifts avd. vest med sitt kontor i Kautokeino) og delvis under Fylkesmannen i Troms. Reindriftsforvaltningen har sitt kontor i Alta og dette kontoret har sekretariat for reindriftsstyret. Landbruks- og matdepartementet er høyeste styringsorgan over alle reinbeitedistrikter.

Distriktet har sin egen administrasjon med et eget styre på 5-fem personer, med hver sine personlige varamenn. Distriktet fungerer etter fastsatte retningslinjer, lover og forskrifter som er gjeldende for dagens reinbeitedistrikter. Årsmøte avholdes hvert år. Styret for distriktet har representanter fra alle vinter-siidaene.

En siida er et selvstendig juridisk subjekt jf. dagens rettspraksis. Distriktet ved styret må derfor også bli betraktet som en selvstendig høringsinstans.

2.3 DISTRIKTSGRENSER

Nordlige del av sommerbeitedistriktet til 36-Cohkolat & Biertavárri. Nederst på bildet vises bl.a Sperregjerde Nord og kalvemerkingsanlegget i Gahperus. Kart utarbeidet i samarbeid med Reindriftsforvaltningen på midten av 2000-tallet. Endringer i avmerkningene på kartet (gjerder, anlegg, veier osv) kan ha skjedd etter dette. Det bør tas kontakt med næringen ved uklarheter og for å få aktuelle oppdateringer. For tegn- og begrepsforklaringer henvises til URL: https://kart.reindrift.no/reinkart/Info%20kart%202012.pdf

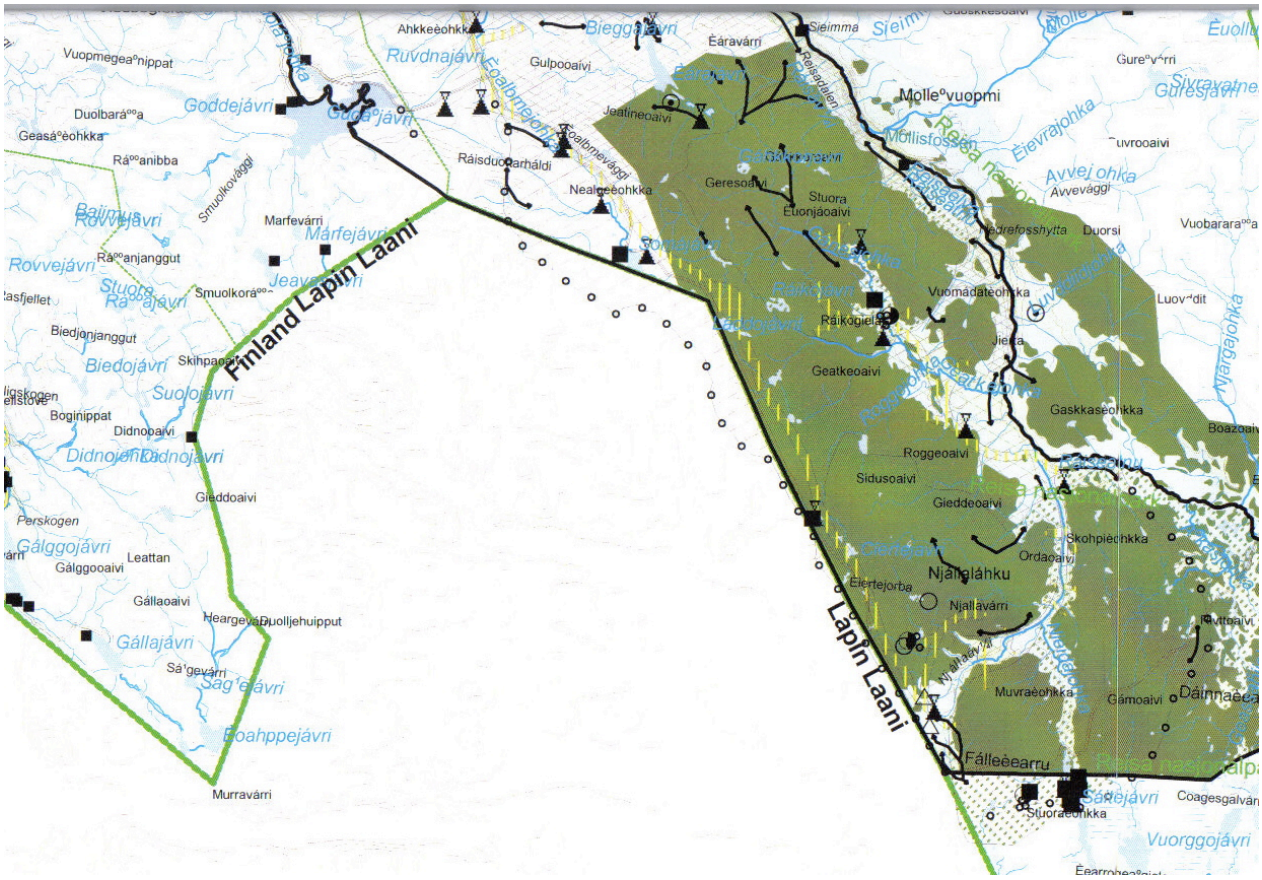

Sørligste del av sommerbeitedistrikt 36-Cohkolat & Biertavárri. Det grønne feltet markerer Reisa Nasjonalpark. Deler av reinbeitedistriktet har falt bort i høyre kant av bildet, der de sørøstligste beiteområdene inn mot Ráisjávri (Reisavannet) ligger. Kart utarbeidet i samarbeid med Reindriftsforvaltningen.

Distriktsgrensen går fra utløpet av Ráissaeatnu/Reisaelva og videre opp etter denne elva til Ráisjávri/Reisavannet. Fra dette vannets sørligste ende (Guovdavuohppi) og i rett linje til nærmeste vinkelpunkt, mot sørøst, på fylkesgrensen Troms/Finnmark (Nordenden av Rivkoš, høyde 568m). Herfra etter fylkesgrensen til riksgrensen Norge/Finland. Videre etter riksgrensen til riksrøyse nr. 304, på Ráisduottarháldi. Fra denne riksrøysen i rett linje til utløpet av Lágošjohka og videre i rett linje over Guolášjávri til Guolášjohka. Ned etter Guolášjohka til Kåfjord, og etter strandlinjen til utgangspunktet. Til distriktet hører så hele fastlandet mellom utløpet av Guolášjohka og Ráissaeatnu.

2.4 DISTRIKTETS AREALER

Distriktets totale areal er på ca. 2118 km^2, jf. Noruts rapport av 1995. Arealet omfatter også innmark. Det bemerkes at reindriften har beiterett på all privat eiendom i kommunene. Unntaket er innmark jf. § 1 del A i friluftsloven.

Omlag 150 km^2 av distriktets areal ligger på yttersiden av distriktets nåværende sperregjerde sør. Dette arealet ligger i sør-øst enden av distriktet (topografisk kart nr. 1833 III) på sørsiden av Ráisjávri (Reisavannet) og heter Goikevuopmi. Områdets bruk er noe forskjellig fra

arealene som ligger på innersiden av sperregjerdet. Dette området blir årlig brukt av distriktets rein på vårvinteren og høstvinteren før hovedreinskillingen tar til. Området blir spesielt brukt i forbindelse med den årlige reinskillingen, slakting og merking mm og er helt uunnværlig.

En del av dette arealet er ulovlig inngjerdet til fordel for distrikt 34 Ábborášša. Dessuten har distrikt 42 Beahcegealli satt opp et ulovlig sperregjerde fra Ráisjávri mot vest til distrikt-36's sperregjerde på Vievssesgielas/Roaváš. Begge gjerdene er påklaget til myndigheter.

2.5 ANLEGG

Reinbeitedistriktet har egne reindriftsanlegg og distriktets utøvere har gjeterhytter innenfor distriktsgrensene.

1. Kalvemerkingsanlegg – Gahperus, benyttes til å merke reinkalver om høsten. Den består av beitehager og fangarmer, samt flere oppsamlings-, merke- og bruksgjerder. Denne ligger i Nordreisa kommune.
2. "Sperregjerde Nord", fra Sappen i Nordreisa kommune til Gáivuonskáidi (Kåfjorddalen).
3. Trøe med fangarmer i Geatkevuopmi i Nordreisa kommune.
4. Trøe med fangarmer i Suohpatgorsa i Nordreisa kommune.
5. Trøe med fangarmer ved sperregjerde sør på Fállečearru, i Kautokeino kommune. Der står også beitehage som benyttes i forbindelse med gjerdet. Her står også oppført et uthus (4x4 m) som benyttes til lagring av utstyr.
6. "Sperregjerde Sør", som hindrer ukontrollert trekk sørover. Dette sperregjerdet starter fra Ráisávži/Reisadalen, i nordenden av Vievssesgielas og går sørover via Dáinnáčearru og Sáitejávri til Riksgrensen mellom Norge/Finland.
7. Trøe med fangarmer på Dáinnáčearru ved sperregjerde sør.
8. Trøe med fangarmer og beitehager på Moskolotvárri i Kautokeino kommune. Denne benyttes til reinskilling og uttak av slakteflokk om vinteren.
9. Trøe med beitehager i Ákšomuotki i Kautokeino kommune. Brukes bl.a i forbindelse med slakting.
10. Reindriftsutøveres hytter og gammer:

Sted	Eksisterende	Behov	Type
Gahperus	9	flere	Gamme/hytte
Jievvarskáidi	1	flere	Hytte
Ruvnnáskáidi/Biedjovággi	2	flere	Hytte
Geatkevuopmi	2		Hytte
Sáitejávri	8	flere	Hytte
Ráisávži (Reisadalen)	6	flere	Hytter
Guoláš-området	ingen	flere	Hytte/campingvogn
Somajávri-området	ingen	flere	Hytte/gompi
Over hele distriktet	5	flere	Gompi

Det er behov for å la gompier stå på samme plassen over sommeren, da de ikke kan flyttes på barmark. Distriktet planlegger oppsatt av nytt gjerde i Ráissvuopmi. Gjerdetrase settes opp fra Ráisjávroivoš, følger omtrentlig eksisterende atv spor til distriktets eksisterende gjerde frem til port nord for Rivttatoaivi.

2.5.1 UTLEIE AV DISTRIKTETS ANLEGG

Ved leie av distriktets trøer/gjerdeanlegg er gjeldende leiesats kr. 3000,- per døgn.

2.6 DISTRIKTETS MEDLEMMER

Reinbeitedistriktet består av 63 reineiere med eget reinmerke og fordeles under 13 siida-andeler.

2.7 REINTALL

Reinbeitedistriktet har i sine bruksregler vedtatt at distriktets flokk vil oppnå beste resultater med en reinflokk med slingring mellom 7500 og 8000, etter slakting og andre avganger (pr. 31.3). Gjennom hele året vil det reelle reintallet variere kontinuerlig, pga kalving, rovdyrtap og andre avganger.

En del av flokken på vårflytting i Dáinnáčearru. Foto: Johan Aslak Logje

3. ANDRE REINBEITEDISTRIKTER

3.1 DISTRIKTSGRENSER

Mot vest: *- Finland og reinbeitedistrikt 37 Skárfvággi*
Mot sør: *- Reinbeitedistrikt 30 Kautokeino vår- og høstbeiter*
Mot øst: *- Reinbeitedistriktene 35 Fávrrosorda og 42 Beahcegealli*
Mot nord/havet: *- Kåfjorden, Rotsund, Maursund og Reisafjorden*

3.2 GJENNOMFLYTTENDE DISTRIKTER

Reinbeitedistrikt	Nr
Ivgoláhku	19/32T
Ábborášša	34
Fávrrosorda	35
Skárfvággi	37
Árdni/Gávvir	39
Beahcegealli	42

3.3 BRUKSREGLER FOR GJENNOMFLYTTENDE GJESTEDISTRIKT

Reinbeitedistrikt 36 Cohkolat & Biertavárri (heretter vertsdistrikt) har vedtatt generelle bruksregler for samtlige gjestedistrikter. Disse lyder som følger:

3.3.1 FLYTTETID

Gjestedistrikt må forholde seg til bestemte flytteleier og ikke oppholde seg innenfor vertsdistriktets beitearealer utover den fastsatte flyttetiden, om ikke særskilt avtale vedtas under uforutsette situasjoner som medfører utfordringer for gjestedistriktet. Dersom ekstraordinære situasjoner oppstår for gjestedistrikt, så må det i samråd med vertsdistriktet søkes en løsning som ikke påvirker partene negativt. Vertsdistriktet ønsker å inneha all rett til å disponere beitearealer innenfor distriktet for å unngå negative effekter for distriktets reinsdyr, men stiller seg likevel åpen for samarbeid så langt det er mulig.

3.3.2 FLYTTEPROSESS

Vertsdistriktet vil åpne flytteleier for gjestedistrikter i den oppgitte flyttetiden, men skal ha rett til å få innsyn i gjestedistriktets reinflokk (geahčadit) for å ha mulighet til å skille ut vertsdistriktets reinsdyr som eventuelt kan ha blitt sammenblandet under flyttingen. Innsyn skal alltid gis før gjestedistrikt forlater vertsdistriktets grenser. Ved eventuell sammenblanding skal hele reinflokken settes i gjerdet. Det samme gjelder dersom gjestedistriktet mister reinsdyr til vertsdistriktets reinflokk under flytting, men samling av vertsdistriktets reinflokk vil ikke være forsvarlig før alle gjennomflyttende distrikter har passert.

3.3.3 MELDING

Gjestedistrikter har plikt å melde i fra til vertsdistriktets styre minimum 3 dager før ankomst. Dersom det er nødvendig å kjøre utenfor oppgitte flyttetider skal dette godkjennes av styret ved leder. Det gjelder all kjøring ved ekstraordinære situasjoner i reindriften og all kjøring utenfor flyttegrenser, og hele året.

3.3.4 GJERDER/TRØER

Alle trøer/sperregjerder skal være plassert etter distriktsgrenser, men utover dette skal det avtales gjerder/trøer med vertsdistriktet. Distriktsgrenser endres ikke selv om det utarbeides midlertidige avtaler om gjerder mellom distrikter.

3.3.5 ANNET

Samtlige bruksregler for gjestedistrikter er utarbeidet ut i fra skisser som ble utviklet under fellesmøter med gjestedistriktene i Juni 2011 i Kautokeino.

Om gjestedistriktet er avhengig av tilleggsfôring med høy og/eller pellets innenfor vertsdistriktet, så skal denne fôringen kun skje på myr. Dette for å unngå at vegetasjonen blir svekket. All søppel skal tas med av gjestedistriktet.

3.4 BRUKSREGLER FOR 39 ÁRDNI/GÁVVIR

Etter møte med reinbeitedistrikt 39 Árdni er det utarbeidet bruksregler som kun berører deres distrikts benyttelse av reinbeitedistrikt 36 beiteområder, enten ved vårflytting eller høstflytting, og ellers bruk av distriktet.

Det er utarbeidet et kart som skisserer flyttelei og grenser, disse har vertsdistriktet utarbeidet sammen med Arnøya.

Kartbetegnelser:

Mørk blå: grensegjerde mellom Norge og Finland

Rød/grønn: Flyttegrense inn mot vertsdistrikt

Grønn skravert felt: Flytteleie med reinflokk

Generelle bruksregler:

Tidligst innflytting til vertsdistriktet om høsten er september. Flokken kan ikke slippes over E6 Sørkjosfjellet før etter hovedbrunst. Gjestedistriktet skal oppholde seg ved *Sikkávuopmi*, *Beassevárri* og *Čillánjunni* inntil det blir snøscooterføre (oktober), fordi vertsdistriktet ikke har mulighet til å samle flokken før snøscooter kan benyttes.

Bruken av oppsamlingsområdet i *Gahperus/Biertavárri* skal årlig avtales med vertsdistriktets reingjetere. Gjestedistriktet skal fra *Puntajohka/Biedjojohka* flytte med samlet flokk og intensiv gjeting til *Fállečearru*, slik at unødvendig sammenblanding unngås. Flyttetiden fra sistnevnte område er bestemt til 4 døgn og utover det må det avtales med vertsdistriktet.

Om våren skal gjestedistriktet ikke foreta kalving innenfor gjestedistriktet. Flyttetiden for gjestedistrikter som skal til kysten gjennom vertsdistriktet mellom *Sáitejávri-Biedjojohka* kan ikke strekkes over 4 døgn, uten at det årlig avtales om tilpassing med vertsdistriktet. Tilsvarende tidsbruk gjelder for for flyttingen om høsten mellom strekningen *Biedjojohka-Sáitejávri*.

3.5 BRUKSREGLER FOR 42 BEAHCEGEALLI

Etter møte med reinbeitedistrikt 42 Beahcegealli er det utarbeidet bruksregler som kun berører deres distrikts benyttelse av reinbeitedistrikt 36 beiteområder, enten ved vårflytting eller høstflytting, og ellers bruk av distriktet.

Det er utarbeidet et kart som skisserer flyttelei og grenser, disse har vertsdistriktet utarbeidet sammen med Beahcegealli.

Kartbetegnelser (kart 4):

Rød linje: Absolutt yttergrense for flyttelei

Skravert grønt felt: Flyttelei

Generelle bruksregler:

Gjestedistriktet skal ikke benytte mer enn 2 dager over vertsdistriktets grenser, dersom spesielle forhold ikke tilsier at det er nødvendig å forlenge flyttetiden. Dersom flyttetiden skal forlenges så skal dette avtales med vertsdistriktet årlig. En tidsutvidelse skal ikke ha negative konsekvenser for vertsdistriktet.

3.6 BRUKSREGLER FOR 37 SKÁRFVÁGGI

Etter møte med reinbeitedistrikt 37 Skárfvággi er det utarbeidet bruksregler som kun berører deres distrikts benyttelse av reinbeitedistrikt 36 beiteområder, enten ved vårflytting eller høstflytting, og ellers bruk av distriktet.

Det er utarbeidet et kart som skisserer flyttelei og grenser, disse har vertsdistriktet utarbeidet sammen med Skárfvággi.

Kartbetegnelser (kart 2):

Rød linje: Absolutt yttergrense - Ok

Blå linje med tverrstreker: Forslag fra D-37 Skárfvággi - Godtas ikke

Skravert felt, farge grønn: Flytteleier med beitestopp - Ok

Lysegrønn linje: Forslag flyttelei vår fra Ole Anders Utsi (D-37) - Godtas ikke

Fiolett linje: Forslag flyttelei høst fra Ole Anders Utsi (D-37) - Godtas ikke

Generelle bruksregler:

Gjestedistriktet skal ikke benytte mer enn 4 dager over vertsdistriktets beitearealer og gjestedistriktet er under flyttingen pålagt å forholde seg til absolutte flyttegrenser. Dersom ekstraordinære situasjoner oppstår så skal ikke benyttes løsninger som påvirker vertsdistriktet negativt. Dette innebærer at gjestedistriktet ikke på egenhånd har anledning å forlenge flyttetid eller beitebruk, eller endre bruksregler uten at det er avtalt med styret i vertsdistriktet.

Gjestedistriktet skal ikke starte flyttingen om høsten før etter brunst 15. oktober. Vertsdistriktet vil ikke ha mulighet til samling av flokken på grunn av brunst. Derfor må gjestedistriktet forholde seg til vertsdistriktets brunstperiode med tanke på flytting om høsten.

Gjestedistriktet må forholde seg til vertsdistriktets oppsatte flyttevei for gjestedistriktet, siden ingen av forslagene fra gjestedistriktet ble godtatt av vertsdistriktets styre.

Gjestedistriktet skal umiddelbart sørge for at trøe og hytte ved *Huordnáš* blir fjernet eller fremme forslag til avtale om nevnte til vertsdistriktets styre. Det forutsetter også at det utarbeides avtale fra *Guolášjávri* og nedover *Guolášjohka*. Midlertidige sperregjerde fra *Áhkkehárji* og nordover må fjernes umiddelbart.

Gjestedistriktet er gitt totalt 4 dager å flytte over vertsdistriktets beitearealer.

Alle porter ved sperregjerder mellom distriktene skal være lukket så lenge Skárfvággi distriktets flokk er i deres eget distrikt, for å unngå sammenblanding.

3.7 BRUKSREGLER FOR 19/32T IVGOLÁHKU

Reinbeitedistrikt 19/32T Ivgoláhku møtte ikke opp på oppsatt møte, men reinbeitedistrikt 36 Cohkolat & Biertavárri har likevel fremmet bruksregler som berører deres gjennomflytting.

Det er utarbeidet et kart som skisserer flyttelei og grense.

Kartbetegnelser (kart 1):

Rød linje: Absolutt yttergrense

Blå linje: Reinsperregjerde

Skravert felt, farge grønn: Flytteleier med beitestopp

X = Port i reinsperregjerde.

Merknad til kart: Vertsdistriktet ser at det er nødvendig å flytte nåværende grensegjerde langs den markerte grønne linja (se bilde 1 og 2). Her lages en port ved *Vuolit Meahccejávri* som benyttes ved gjennomflytting, fordi nåværende gjerdetrasé er nedsnødd og delvis oversvømmet under flyttingen. Årlig blir også dette gjerdet ødelagt på grunn av flytting over gjerdet.

Generelle bruksregler:

Styret ved vertsdistriktet har ingen særlige merknader til gjennomflyttingen, utenom det som er skrevet under felles bruksregler for samtlige gjestedistrikter. Styret påpeker derimot at gjestedistriktet forholder seg til D30A Vestre Sones bruksregler ved å ikke oppholde seg på D30A utover de bestemte flyttetidene.

3.8 BRUKSREGLER FOR 35 FÁVRROSORDA

Gjestedistrikt flytter om våren og høsten østafor *Goikefielbmá* med samlet flokk. Viser til befaringsrapport nov. 2007 2006/1945 1918/2007 RBL/643.01.

3.9 BRUKSREGLER FOR 34 ÁBBORÁŠŠA

Det er utarbeidet gjerdet avtale i *Rivkoš* området (*Guorbavuopmi* avtale 29.10.07)

4. BEITE- OG DRIFTSFORHOLD

Dette er en beskrivelse av dagens beite- og driftsmønster i distriktet. Klimaendringer, inngrep og forstyrrelser er ikke med i vurderingene.

Beitetiden i distrikt 36 er fastsatt til: 01.03 - 31.12.

4.1 OMRÅDER FOR KALVING

Distriktet har i dag tre kjerneområder for kalving. Kjerneområder er slike områder som naturlig er best egnet for reinsdyr, men det betyr ikke at hele reinflokken oppholder seg i avgrensede områder under kalvingsperioden. Alle områdene er elementære og essensielle for at distriktets reindrift skal overleve.

Område A: Dette området er *Márnjárga/Maurneset*. Den er minst i areal av kalvingsområdene, men mest frodig med grønnbeite om våren. Området ligger ved havet og snøforholdene her er svært gunstige om våren.

Område B: Dette området ligger fra *Dolpi*, *Fávrrosvárri*, *Sapmavággi*, *Gakkovárri* (*Unna Ánahaš*) og nord til bilveien E6 som går over *Reisafjellet*.

Område C: Fra *Njállaávži* nær fylkesgrensen til Finnmark og helt til kalvemerkingsanlegget – *Gahperus* (sperregjerde-nord). Hele dette området er meget godt egnet som kalvingsområde og størstedelen av reinflokken oppholder seg også innenfor dette området under kalving.

Kalvingsperiode: Kalvingen starter fra slutten av april og varer til midten av juni. I denne perioden er det svært viktig at simlene ikke blir forstyrret for å unngå at de "kaster" (aborterer el. forlater) kalvene. Ytre forstyrrelser, som skyldes enten skigåere - særlig med hunder, snøscooterkjøring og andre forstyrrelser i kalvingsområdene, påvirker kalveprosenten betydelig i negativ retning.

4.2 LUFTINGSOMRÅDER

Våte myrer og alle høye fjell er gode for reinsdyr under sommervarmen. Disse er ikke spesielt avmerket på kart, blant annet på grunn av variasjon. Variasjonen påvirkes i hovedsak av vær-, vind- og snøforhold, som igjen påvirker fluktruter. Dette skaper en kjedereaksjon, hvor det

ene påvirker det andre, og derfor er reindriftsnæringen særlig skjør med tanke på inngrep som fører til endring i naturlig migrasjon.

De høyeste fjelltoppene i distriktet der det ikke er særlig frodige beiter er likevel uunnværlige områder i sommermånedene, når insekter og høye temperaturer blir plagsomt for reinsdyrene. Eksempler på slike områder ser en på bildet ovenfor, der en reinflokk står på en snøfonn i Badjananvåggi i Kåfjord. Foto: Johan Aslak Logje

Luftingsområder er nødvendige for reinsdyrene, fordi uten disse ville reinen ha vandret i langt større grad og dette ville ha ført til at vegetasjonen hadde blitt nedtråkket. Nedtråkking fører til store korrosjonsskader på naturen.

I den varmeste perioden vil reinsdyrene oppholde seg i de områdene med høyeste fjell og korteste avstand mellom grønnbeite og kjølingsområde. Reinsdyrene benytter sommerperioden på å ruste seg opp mot vinteren og dermed vandrer de minst mulig. Således vil forstyrrelser i sommerperioden medføre en kjedereaksjon som kan føre til reindød om vinteren.

4.3 FLYTTEVEIER OG TREKKLEIER

Flytteveier som benyttes er ved flytting innenfor reinbeitedistriktet. Reinbeitedistrikt 36 har ikke fastsatte flyttetider, annet enn flytting inn og ut av sommerbeitedistriktet. Reinbeitedistriktets areal utnyttes hele den lovlige perioden og flokken samles først like før utflytting om høsten. Om våren er situasjonen den samme ved innflytting, da slippes flokkene stort sett "fritt" i distriktet, med en viss tilsyn for å hindre vandring til andre distrikter.

Noen viktige flytteleier er avmerket på kart. Trange passasjer, som vist på dette bildet av Sapmavággi, er ekstra sårbare for inngrep og forstyrrelser. Reinen har kun mulighet å vandre på høyre siden av dette vannet, som har en smal passasje mellom fjellet på høyre siden. Foto: Johan Aslak Logje

Reinsdyrene har derimot egne migrasjonsruter innenfor reinbeitedistriktet og ytre påvirkning og endring av disse kan medføre problemer. Hindringer i migrasjonsrutene skaper ofte store utfordringer for reindriftsnæringen, enten det er oppsatte hytter eller arrangementer i sentrale områder.

Reinbeitedistriktet påpeker at dalførene ned til kysten i distriktet er viktige trekkleier og fungerer som flaskehalser for rein som skal ned til beiteområder. Særlig tidlig om våren når grøntområdene er sparsommelige vil enkelte dype og trange daler være et kritisk punkt for reinsdyras passasje ned til beiteområdene lenger nede mot kysten. Dalførene er ofte eneste

passasje ned til grønnbeitene og en forstyrrelse eller forhindring på et slikt område vil gi en svært negativ konsekvens for reinens trekkmuligheter.

Gjennomflyttende distrikter har fastsatte flytteveier igjennom distriktet og disse er nå blitt nedtegnet på kart. Disse benyttes om våren når de flytter inn til sine sommerbeitedistrikter og om høsten når de flytter til vinterbeiteområder. Disse må ikke forveksles med distriktets egne flytteveier eller migrasjonsruter.

4.4 OKSEREINOMRÅDER

Distriktet foretar utskilling av okserein om våren, med sikte på å øke kalveprosenten. Beiteområder for okserein må ikke forveksles med områder hvor okserein på egenhånd har trivselsland/oppholdssted. Slike naturlige oppholdssteder er ikke avmerket på kart.

Følgende lokaliteter er oksereinområder for distriktet:

- *Badjananvággi*, *Noammervággi/Nomedalen*, *Dálvvesvággi/Olderdalen* og nordover til *Dáččavággi/Nordmannvikdalen* (Kåfjord)
- *Kildalsdammen* over *Poatkaeidet*, og nordover rundt *Ánat/StoreSte* og *Sapmavággi/Kildalen* (Nordreisa)
- *Cohkolatvággi/Rotsundelvdalen* og *Pilteridalen* på begge sider, *Rotsundfjellet* og sørover mot *Lyngenfjord*-siden til sperreura *Stállovárri* (Nordreisa og Kåfjord)

4.5 MERKING AV REINKALVER

Kalvemerkingen starter i august og pågår i 4-6 uker, alt etter værforhold og kalvetilgang. Hovedperiode for kalvemerking skjer ved kalvemerkingsanlegg i Gahperus, i Nordreisa kommune. Her har reinbeitedistriktet trøeanlegg med 3 beitehager, og sperregjerde som benyttes i sammenheng med kalvemerkingsanlegget. Anlegget her er tilfredsstillende per i dag, men når planlagte 420 kV monsterlinje og E6 over Sørkjosfjellet bygges så må hele dette anlegget (inkludert sperregjerdet) forsterkes eller flyttes for å kunne takle presset som dette medfører.

I dette området har reinbeitedistriktets reineiere hytter og gammer, og disse benyttes i sammenheng med kalvemerking og til dels også om våren under gjeting.

Dáinnáčearru, Fállečearru, Geatkevuopmi og Suohpatgárdi benyttes også til kalvemerking, men i mindre grad.

Ved kalvemerkingsanlegget i Gahperus i Reisadalen blir de fleste kalvene merket om høsten. Her er noen av reineierne i gang med å fange inn kalvene med lasso i Fállečearru. Foto: Johan Aslak Logje

Distriktet må i framtiden vurdere tilleggsløsninger for kalvemerking, fordi det vurderes at 420 kV utbyggingen vil medføre katastrofale migrasjons-, drifts- og flytteendringer for reinbeitedistriktet.

4.6 PARRINGSOMRÅDER

Reinsdyrenes brunst starter normalt i slutten av september og varer til slutten av oktober. Hele distriktet er i utgangspunktet parringsområde for reinbeitedistriktets reinsdyr. Flokken deles naturlig opp i mindre flokker med simler og noen okserein, over hele distriktet. Reinbeitedistriktet har som tradisjonelt forsøkt å hindre at reinflokken blir forstyrret under brunsten, for å sikre at parringen foregår som normalt og simlene blir befruktet.

Reinflokken blir ikke drevet eller samlet under brunsten, og reinbeitedistriktet stiller seg svært offensiv mot eksterne forstyrrelser i denne perioden.

4.7 SLAKTING

Målsetningen for distriktet er å opprettholde en bærekraftig reindrift og slaktingen er dermed ansett å være svært viktig for reindriften. Distriktet har per i dag en vanskelig situasjon med tanke på slakting, fordi distriktet ikke har slakteanlegg eller slakteområde hvor det er mulig å levere slakterein tidlig om høsten. Slakting tidlig om høsten hadde alene ført til at distriktet lett hadde oppfylt minimumskravene om tilskudd over reindriftsavtalen, samt kriterier fra Landbruksdepartementet om fastsettelse av øvre reintall.

Dagens situasjon har derfor vært slik at slakting foregår på vinterbeiteområder i Kautokeino kommune, i perioden Januar-Mars, noe som er utfordrende med tanke på slaktevekter og leveringsmuligheter. Vanligvis er markedet allerede fullt om vinteren og reinsdyrene taper dessuten en del vekt utover vinteren.

Distriktet vil kontinuerlig arbeide for å gjøre det mulig å levere reinsdyr til slakterier tidlig om høsten eller å finne alternative løsninger som er tilfredsstillende mht. levering av reinsdyr til slakterier.

4.8 MOTORISERT FERDSEL

Reindriftsnæringen, som all annen virksomhet, er tvunget til å følge den alminnelige samfunnsutviklingen. Det brukes tekniske og mekaniske hjelpemidler i næringen. Det benyttes bakkegående motorkjøretøy både om vinteren og sommeren, avhengig av hvilken maskin som dekker foreliggende behov.

Kjøringen foregår normalt i forbindelse med patruljering, gjeting, tilsyn, flytting, samling og matauk, samt også til transport av utstyr som det er behov for.

Det benyttes også helikopter og fly i reindriftsnæringen, når det er behov for dette.

Det er dessuten tidvis nødvendig å hyre ekstrahjelp fra verdder og andre engasjerte tilleggsmannskap med motorkjøretøyer.

Reindriftsutøvere benytter også ved behov motorkjøretøy innenfor Reisa nasjonalpark og Ráisduottarháldi landskapsvernområde, men forsøker å unngå overdreven kjøring i disse områdene. Derimot fører rovdyrskadesituasjonen i distriktet til at utøverne blir tvunget til patruljering i nasjonalparken, i håp om å kunne oppfylle krav om dokumentasjon.

ATV er et nødvendig fremkomstmiddel og arbeidsredskap i dagens reindrift. 4-hjuls-kjøretøy benyttes i barmarksperioden, fra senvår til senhøst. Foto: Johan Aslak Logje

Elvebåt benyttes under patruljering langs Reisaelva. Foto: Johan Aslak Logje

Iblant kan det være nødvendig å leie inn helikopter i forbindelse med samling og driving. Foto: Johan Aslak Logje

Både 2- og 4-hjulssykler brukes ved gjeting og driving på barmark. Foto: Johan Aslak Logje

Snøskuter er det naturlige fremkomstmiddelet og arbeidsverktøyet om vinteren.
Foto: Johan Aslak Logje

I enkelte områder av distriktet går det anleggsvei opp til fjellet og biltransport benyttes ved behov.
Foto: Johan Aslak Logje

4.9 JAKT, FISKE OG FANGST

Distriktets reineiere ønsker å bevare gammel tradisjon med jakt, fiske og fangst i distriktet. Reindriftsutøvere skaffer matfisk fra elver og vann i distriktet, når det er sesong for dette, samt jakter dyr til mat når det er behov for det. Reindriftsutøvere skal ikke betale noen form for avgifter ved fiske, jf. § 26 i lov om reindrift.

5. INNGREP OG FORSTYRRELSER

Reindriftsnæringen er en gammel næring som har et ønske om å benytte tradisjonelle områder som er blitt benyttet historisk. Tamreindriften kan være mer enn 2000 år gammelt jf. stedsnavnforskning, reindriftsspråket, genetisk forskning etc.

Reinbeitedistriktet vil forsøke å hindre inngrep og forstyrrelser innenfor distriktet, for å sikre framtiden og reindriftskulturen. Effekten av tekniske inngrep og forstyrrelser på rein kan beskrives med følgende begrep:

- Lokale effekter
- Regionale/unnvikelses effekter
- Kumulative effekter
- Tapt areal
- Sum av alle faktorer (arealtap, inngrep og forstyrrelser)

5.1 ROVVILT

I distriktet finnes alle de fire største rovdyrene som finnes på fastlandet Norge. Utover dette er det kongeørn i distriktet, som kan anses å være en svært dyktig jeger, og dessuten rødrev som tar nyfødte kalver. Alle rovdyra dreper reinsdyr og driver reinsdyr bort fra visse områder, noe som er en erfaring fra reineiere i distriktet. Rovdyrbestanden har økt betraktelig siden 1980 og er i dag et stort problem for reindriftsutøverne.

Den norske rovdyrpolitikken er ikke i samsvar med reinbeitedistriktets ønske og har skapt store problemer for reindriftsnæringen. Bern-konvensjonen om forvaltning av de truede dyrearter er ikke til hinder for en forsvarlig nasjonal forvaltning av rovdyr.

I tillegg til at rovdyr dreper reinsdyr så skaper disse også stor forstyrrelsesfaktor i form av at reinsdyrene blir urolige på beite, unnviker store deler av distriktet og må vandre mye. All reindriftskompetanse tilsier at dette er uheldig for reindriften når reinsdyrene ikke kan utnytte all beitemark og vandring derimot fører til lettere (magrere) reinsdyr. Dalområdene er spesielt gode trivselsområder for rovdyr og det er nettopp her de beste beiteområdene er.

Det er ikke uvanlig å finne flere rovdyrdrepte kadavre i et begrenset område. Foto: Johan Aslak Logje

Reinsdyr som blir drept av rovdyr blir også rimelig hurtig spist opp og det er ikke unormalt å finne kun hår etter 1 døgn, noe som ikke blir godkjent som "lovlig" (tilstrekkelig) dokumentasjon. Reindriftsutøvernes begrensede mulighet for tilsyn i nasjonalparken fører også til at dyr blir funnet for sent og dermed stemplet som "ikke dokumentert". Dette skaper en konflikt mellom rovdyr og reindriftsutøvere.

Et forskningsprosjekt på gaupe som ble merket med GPS, utført av NINA, viste langt større tapstall enn tidligere beregnet, og bekrefter reindriftsutøveres påstand om drapstall. Det vil alltid være en fare for at konflikten mellom reineiere og rovdyr, som er skapt av nasjonal politikk, utvikler seg til et nivå som ikke kommer rovdyrene til gode. Dette er ikke distriktets ønske.

5.2 VERNEDE OMRÅDER

Innenfor reinbeitedistriktet er det fem vernede områder. Disse er:

1. Spåkenesøra naturreservat
2. Reisaelvautløpet naturreservat
3. Jávreoaivvit plantereservat
4. Ráisduottarháldi landskapsvernområde
5. Reisa nasjonalpark

Bildet er tatt på 1960-tallet på Čáránjunni/Saranasen og viser to av våre "verdder" fra Reisadalen som er på vei til Geatkevuopmi med proviant og utstyr. Eier: Johan Aslak Logje

Distriktet er positiv til at områder blir vernet, så lenge disse ikke blir til hinder for reindriftsnæringen. Dette ble også lovet i midten av 80-tallet da RNP og RLVO var under planlegging av områdeverning. Distriktet ønsker å ikke bli hindret i å utvikle og operere på linje med øvrig reindriftsnæring som ikke har vernede områder innenfor distriktsgrensene. Reinbeitedistriktet kan ikke ansees bare som en vanlig arbeidsplass for reindriftsutøverne. Etter våres sedvane og rettsoppfatning er hele distriktet vårt hjem, og av den grunn motstrider det vår logikk når myndighetene ber oss om å søke dispensasjoner innenfor det vi anser som en del av vårt eget hjem.

5.2.1 KOMMENTARER TIL HØRINGSUTKASTET TIL FORVALTNINGSPLANEN FOR REISA NASJONALPARK

Styret ved reinbeitedistrikt 36 Cohkolat & Biertavárri har gått igjennom forvaltningsplanen for Reisa nasjonalpark og finner en rekke punkter som enten blir til hinder eller problem for tradisjonell reindriftsnæring i reinbeitedistriktet.

Deler av forvaltningsplanen er også noe diffus og problematisk å trekke en konklusjon ut av, men vi har forsøkt å kommentere det mest åpenbare og håper at Fylkesmannen tar hensyn til dette under videre arbeid.

Punkter som vi ser for oss bør endres er:

1. *Styret ser svært kritisk på verneforskriftens overkjøring av reindriftsloven (s.42), fordi dette kan til dels være hemmende og i stor grad forvirrende for reindriftsutøvere. Styret håper at verneforskrifter/forvaltningsplan ikke blir til hinder for tradisjonell utøvelse av reindrift, både med tanke på selve driften med reinsdyr, matauke eller annet. Det må tas hensyn til at reinbeitedistriktet er reindriftsutøveres primære hjem hvor store deler av året tilbringes og man håper at verneforskriften ikke tvinger en endring av reindriftstradisjoner.*
2. *I reinbeitedistriktet hvor reindriftsutøvere tilbringer store deler av året er det behov for noe modernisering av overnattingssteder, lavvo benyttes ikke i like stor grad nå som tidligere. Størrelse på gjeterhytter (s.42) virker for styret å være for lite og man håper at størrelsen økes noe for å være egnet til familier.*
3. *Reindriften har i alle tider bestått av "venner fra kysten", også kalt en "verdde", som har vært til hjelp under utøvelse av reindrift. Tillatt kjøring knyttet til utøvelse av reindrift kan ikke omfatte kun personer som er innehaver eller medlem av siidaandelens "Melding om reindrift" (s. 45), fordi det etter vår mening kommer det i konflikt med gammel tradisjon med tanke på "verddekjøring" i reindriften. Styret ser også at ID merkesystemet kompliserer næringen og kan ha destruktiv virkning på næringen.*
4. *Reindriftssamers kjøring i naturen er alltid knyttet til reindrift, men hva Fylkesmannen legger opp til når det sies at tillattkjøring skal være knyttet til reindrift er noe diffust. Hele reindriftsnæringen bærer preg av kjedeoppgaver, hvor den ene oppgaven (liten eller stor) er avhengig av den andre. Enten det er innsanking av mat, kjøring for å vurdere beiteforhold når flokken ikke er i visse områder eller vanlig patruljering, så er det reindriftsnæringens oppgaver som er nødvendige. Hvem som da skal vurdere hva som er "utøvelse av reindrift" blir et åpent spørsmål, da de forskjellige utøverne har forskjellige tradisjoner og uoffisielle oppgaver som de gjennomfører uten å meddele til andre utøvere.*

Konklusjon:

Der er en rekke punkter som behøver ytterligere kommentarer, men kort sagt kan man si at det er behov for å se på tradisjonell reindrift mer som en livsstil enn en næring. De fleste i distriktet er født og oppvokst med utøvelse av reindrift, jakt og fiske, sanking av mat fra naturen, sanking av råvarer til håndarbeid osv. Det er ikke så enkelt at man kan si at den ene oppgaven er knyttet til reindrift mens den andre ikke er det, det er rett og slett nødvendig å se reindriftssamisk kultur som en helhet. Det må også tas høyde for at de forskjellige reindriftsfamiliene har forskjellige tradisjoner i reindriften, slik at det blir vanskelig å lage konkrete forskrifter. De vil kanskje virke positivt for noen, samtidig som de ruinerer andres tradisjoner.

Det er i distriktsstyrets interesse å arbeide for å bevare naturen så godt som mulig, trolig er det få som har større interesse av å bevare beite/vegetasjon enn reindriftssamer. Det er også distriktsstyrets interesse å bevare den reindriftssamiske kulturen, tradisjoner knyttet til kulturen og samenes naturbruk slik det har blitt lært fra far til sønn, mor til datter, i alle generasjoner.

Det er heller ikke tilrådelig å lempe reindriftsloven eller på noen måter begrense bruk av de nåværende framkomstmidler, enten det gjelder reindriftssamer eller deres verdder. Vi ønsker å opprettholde den sunne måten å arbeide sammen med verdde på, en gjensidig forståelse og tankegang for direkte eller indirekte utøvelse av reindrift. Reindriftsnæringen er avhengig av disse menneskene.

Samene har også tidligere oppbevart lavvoutstyr og annet på forskjellige plasser i utmarka, etter hva som passet best i de forskjellige situasjonene. Man ser heller ikke at det er realistisk å sette en prikk på kartet hvor man skal oppbevare "gumpier" (mobile minihytter) om sommeren, de blir brukt om våren hvor det er nødvendig og ofte er det umulig å flytte disse når snøføre blir dårlig. Da må disse stå hvor enn de er plassert, slik det også har vært tidligere med lavvoer og annet utstyr som ble benyttet langs ferdselsvei og oppholdsplasser.

5.3 OPPDEMMEDE VANN OG VASSDRAG

Det finnes tre vann som er oppdemmet innenfor reinbeitedistriktet. Disse er *Guolášjávri* (Kåfjord), *Kildalsdammen* (Nordreisa) og *Sikkájávri* (Nordreisa). Distriktet får årlig økonomisk erstatning for disse. Det er utarbeidet egne anleggsveier til disse områdene og de er åpne for allmenn ferdsel. Dette fører til at reinsdyrene instinktivt trekker bort fra disse områdene. De negative effektene er av regional art og mye beiteland går dermed tapt på grunn av dette.

Langs Njuorojávri går det kraftførende 320 kV linjer. Foto: Johan Aslak Logje

Kildalsdammen er et kunstig oppdemmet vann og i 1997 oppdaget distriktets reineiere en holme hvor reinsdyr gikk tapt, noe som trolig hadde pågått fra starten av oppdemmingen uten å bli oppdaget. I 2002 ble det i tingretten bestemt at kraftselskapet skulle bygge bru for å hindre tap av reinsdyr, men denne er enda ikke blitt satt opp.

Store sprekkdannelser, som oppstår i isen på oppdemmede vann, tar trolig livet av en del reinsdyr hvert år. Oppdemmingen i *Kildalen* førte dessuten med til at distriktet måtte flytte et sperregjerde øverst i *Sapmavággi* til *Gahperus*. Effekten av flyttingen var negativ.

5.4 ANNET

Fastsatte snøscooterløyper i kommunene Nordreisa og Kåfjord er stort sett lagt på slike steder at disse ikke er til hinder for reindriftsnæringen. Det samme gjelder tidsrommet da disse er åpne. Unntaket er løypa fra *Gahperus* til *Somajávri* via *Čoalbmevággi*. Distriktet har foreslått en endring med tilleggsløype av trasé for denne løypa via *Ráisduottarháldi*.

Turisme og reiselivsnæringer ønsker større egenbruk av fjellet. De erfaringer hvor slik bruk er tillatt i større grad viser seg å være til stor forstyrrelse for reindriften. Slik bruk kan i høyeste grad unngås dersom planleggingen gjøres i samråd med bla. reindriftsnæringen og spesielt berørte reinbeitedistrikt.

Ferdsel med hund er et pågående problem for distriktet. Reinsdyr er instinktivt redd for hunder (som all annen rovdyr) og vil naturlig trekke bort fra områder hvor hunder ferdes, og dette fører til store utfordringer for reineierne. Selv i tilfeller hvor noen få reinsdyr blir skremt så kan dette føre til en kollektiv vandring og hele reinflokken blir opphopet i unaturlige områder. Derfor er både trening, kjøring, turgåing og jakt med hund et problem for reindriftsnæringen.

Prosjekt Sperregjerde-Nord:

Grunnet Statnetts bygging av 420 kV kraftlinje må distriktet flytte og forsterke Sperregjerde Nord. Endring/flytting av Sperregjerde Nord vil medføre ytterligere utgifter for distriktet. Til dette prosjektet er det foreløpig beregnet kostnader for 263.224,- for året 2014. Disse utgiftene belastes fra distriktets fondskonto og forblir utenfor driftsårets budsjettforslag.

E6 over Sørkjosfjellet:

Statens vegvesen har påbegynt opprustning og endring av veitrasé over Sørkjosfjellet høsten 2013. Dette anleggsarbeidet virker forstyrrende på reindrifta og har en del negative konsekvenser for reinbeitedistriktet. Det må påberegnes merarbeid for distriktets reineiere som følge av utbyggingen. Blant annet må Sperregjerde Nord forsterkes over en ca 10 km distanse. Det må også iverksettes mer intensiv gjeting og vakthold langs Sperregjerde Nord, som følge av økt trykk av reinflokken sørover fra distriktets nordligste områder.

6. NORSK/FINSK SPERREGJERDE

Tilsyn og vedlikehold av grensegjerdet mellom Norge og Finland er ikke tilfredsstillende. Gjerdet blir nedsnødd årlig og hindrer ikke ulovlig beiting av distriktets beiteområder. Dette gjelder spesielt området fra *Ráisduottarháldi* riksrøyse 304 til *Buvssašvárri* riksrøyse. Distriktet mener det er nødvendig at det opprettes en permanent tilsynsordning langs grensen om vinteren.

Deler av grensegjerdet er i meget dårlig forfatning og har liten nytte i å hindre vandring av rein over riksgrensen mellom Norge-Finland. Foto: Johan Aslak Logje

7. KULTURMINNER OG KULTURLANDSKAP

I Reisa nasjonalpark og Ráisduottarháldi landskapsvernområde skal det gjennomføres registrering av kulturminner. Arbeidet har pågått i perioden 2007-2008, men den er ennå ikke fullført. Det gjenstår registrering i den nordlige delen av nasjonalparken, på vestsiden av Reisadalen.

Distriktet kjenner til flere kulturminner i distriktet som enda ikke er registrert, blant annet "sieidi" (offerstein), boplasser, gravplasser, oppbevaringsplasser, steingjerder og lignende. Disse kulturminnene bør også registreres. Området rundt hele *Ráisduottarháldi* er et kjent kulturlandskap blant reindriftsfolket. Området har stort sett vært bebodd av reindriftsfolk i lange tider.

Fylkesmannen i Troms
Romssa Fylkkamánni

Saksbehandler	Telefon	Vår dato	Vår ref.	Arkivkode
Brynjar Jørgensen	77 64 21 73	23.06.2017	2017/1830 - 0	421.53
		Deres dato	Deres ref.	

NORDREISA KOMMUNE
27 JUN 2017
SAKSNR.
LØPENR.
DOK.NR. ARK.KODE

Nils Roald Nilsen
Fosnes 53
9151 STORSLETT

Durmålskardvegen - Nordreisa - inntrekking av tilskott til skogsvegbygging

I våre skriv datert den 19.12.2011 og 25.6.2012 ble det gitt tilsagn på til sammen kr 509.076,- i tilskott til bygging av «Durmålskardvegen» i Nordreisa kommune (Søknadsnr.1942-2011/001). Prosjektet ble gitt en gjennomføringsfrist på 3 år til 19.12.2014. Gjennomføringsfristen ble etter søknad ytterligere forlenget til den 19.12.2016, jf vårt brev datert den 19.11.2015.

I henhold til § 3 i *forskrift om tilskudd til nærings- og miljøtiltak i skogbruket* er hovedregelen at et skogsvegprosjekt skal gjennomføres innen en frist på maksimalt 3 år fra tilskottet ble bevilget. Gjennomføringsfristen kan forlenges etter søknad, men ikke ut over 5 år fra tilskottet ble innvilget. Det er nå gått over 5 år siden tilskottet ble bevilget.

Det er ikke utbetalt tilskott til prosjektet. Innestående tilskott på vegprosjektet er kr 509.076,-.

Det ble sendt ut varsel om inntrekking av ubrukt tilskott i vårt brev datert den 11.3.2017. Det ble gitt en frist for tilbakemelding innen den 20.3.2017. Det er ikke kommet tilbakemelding innen fristen, eller etter fristens utløp.

Fylkesmannens vurdering er at innestående tilskott på kr 509.076,- kan trekkes inn.

Vedtak: Innestående bevilga tilskott, kr 509.076,-, trekkes permanent inn. Vedtaket gjøres med hjemmel i § 13 i *forskrift om tilskudd til nærings- og miljøtiltak i skogbruket.*

Vedtaket kan påklages til Landbruksdirektoratet etter bestemmelsene i kap. VI i forvaltningsloven. Klagefristen er 3 uker fra den dagen brevet ble mottatt hos påført adressat. Klagen skal sendes skriftlig og angi vedtaket det klages på og ønska endring. Som part i saken er det rett til innsyn i sakens dokumenter. Klage sendes til Fylkesmannen i Troms. Klageinstans er Landbruksdirektoratet. Vedlagt er mer informasjon om klageadgang.

Dersom det skulle være spørsmål er det bare å ta kontakt.

Fylkeshuset, Strandvegen 13
Postboks 6105, 9291 Tromsø
Telefon: 77 64 20 00
Telefaks: 77 64 21 39
Avdeling
Landbruksavdelingen
fmtrpostmottak@fylkesmannen.no
www.fylkesmannen.no/troms

Med hilsen

Marianne Uleberg
ass landbruksdirektør

Brynjar Jørgensen
fylkesskogmester

Vedlegg: Skjema – melding om rett til å klage over forvaltningsvedtak

Kopi til:
Nordreisa kommune Postboks 174 9156 Storslett

Dokumentet er elektronisk godkjent og har ikke håndskrevne signaturer.

Nordreisa kommune
Utvikling

«MOTTAKERNAVN»
«ADRESSE»
«POSTNR» «POSTSTED»

«KONTAKT»

Delegert vedtak
Delegert utvalg miljø-, plan og utviklingsutvalget - nr. 78/17

Deres ref:	Vår ref (bes oppgitt ved svar):	Løpenr.	Arkivkode	Dato
«REF»	2015/1003-7	5148/2017	1942/20/3	29.05.2017

Ferdigattest 1942/20/3-4. Tilbygg

FERDIGATTEST
Svar på anmodning om ferdigattest, jf pbl § 21-10
Vedtak hjemlet i delegasjonsreglement vedtatt av Nordreisa kommunestyre i sak 57/16

Byggested:	Reisadalen 365, 9151 STORSLETT	Gnr/Bnr:	20/3-4
Tiltakshaver:	Jon Alfred Bråstad	Adresse:	Reisadalen 365, 9151 STORSLETT
Ansvarlig søker: Org. nr.	BYGGtorget Betongservice as 944 896 600	Adresse:	Industriveien 24, 9152 SØRKJOSEN
Tiltakets art:	Tilbygg over 70m^2	Bruksareal:	114 m^2
Byggetillatelse/Igangsettingstillatelse sak-dato		79/15 13.07.2015 og 233/14 12.11.2014	

VEDTAK:

Med hjemmel i plan- og bygningsloven § 21-10 gis ferdigattesten i henhold til ferdigmelding datert 04.05.2017 fra ansvarlig søker på tilbygg enebolig samt en vesentlig endring fra loft til etasje på gnr bnr 20/3-4.

Oppdaterte plan- og fasadetegninger er levert med søknad om ferdigattest.

Postadresse:
Postboks 174, N- 9156 Storslett
E-post:
postmottak@nordreisa.kommune.no

Besøksadresse:
Sentrum 17
Internett:
www.nordreisa.kommune.no

Telefon: + 47 77 58 80 00
Telefaks: + 47 77 77 07 01

Bankkonto: 4740.05.03954
Org.nr: 943 350 833

Saksutredning/begrunnelse for vedtaket:
I innsendte sluttdokumentasjonen og erklæring om ferdigstillelse er det bekreftet av ansvarlig søker/ tiltakshaver at tiltaket er utført i samsvar med tillatelsen og bestemmelser i eller i medhold av plan og bygningsloven jf. Pbl 2008 § 21-10. Ved søknad om ferdigattest har ansvarlig søker bekreftet at tilstrekkelig dokumentasjon som grunnlag for driftsfasen er overført til byggverkets eier.

Innlevert dokumentasjon:

- Der det kreves gjennomføringsplan er denne vedlagt søknad om ferdigattest, jf. Forskrift om byggesak (byggesaksforskriften) § 5-3.
- Der det kreves avfallsplan eller miljøsaneringsbeskrivelse, jf. Byggteknisk forskrift § 9-6 og § 9-7, skal sluttrapport som dokumenterer faktisk disponering av avfallet er denne vedlagt søknad om ferdigattest
- Dersom det er foretatt justeringer i forhold til tillatelsen som ikke krever endringssøknad, skal søker ha sendt dette senest ved ferdigattest eller midlertidig brukstillatelse sende oppdatert situasjonsplan, tegninger og dokumentasjon om tiltakets plassering slik den er utført.
- For tiltak som krever uavhengig kontroll skal det foreligge dokumentasjon på for utført sluttkontroll, jf. Plan- og bygningsloven § 24-2.

Klagerett:
Vedtaket kan påklages til ***Nordreisa kommune.*** *Klagefristen er 3 uker regnet fra den dagen da brevet kom fram til påført adressat. Det er tilstrekkelig at klagen er postlagt innen fristens utløp.*

Klagen skal sendes skriftlig, angi vedtaket det klages over, den eller de endringer som ønskes, og de grunner du vil anføre for klagen. Dersom du klager så sent at det kan være uklart for oss om du har klaget i rett tid, bes du også oppgi når denne melding kommer frem.

En slik klage kan føre til at avgjørelsen blir omgjort. Kommunen er ikke ansvarlig for tap som tiltakshaver måtte lide ved en slik omgjøring.

Ved senere henvendelse vedrørende saken, vennligst oppgi referansenummer2015/1003.

Med vennlig hilsen

Sigrid Birkelund
Byggesaksbehandler
Direkte innvalg: 77 58 80 48
sigrid.birkelund@nordreisa.kommune.no

Dette dokumentet er produsert elektronisk, og har derfor ingen signatur.

Likelydende brev sendt til:

BETONGSERVICE AS	Industrivegen 24	SØRKJOSEN
Jon Alfred Bråstad	Reisadalen 365	Storslett

Nordreisa kommune
Utvikling

Jarle Johansen
Rønning Østgårds Vei 2 C
9180 Skjervøy

Delegert vedtak
Delegert utvalg miljø-, plan og utviklingsutvalget - nr. 109/17

Deres ref:	Vår ref (bes oppgitt ved svar):	Løpenr.	Arkivkode	Dato
	2017/667-3	6658/2017	1942/3/35	05.07.2017

Ferdigattest 1942/3/35

FERDIGATTEST
Svar på anmodning om ferdigattest, jf pbl § 21-10
Vedtak hjemlet i delegasjonsreglement vedtatt av Nordreisa kommunestyre i sak 57/16

Byggested:	Bjørkenes/ Storvik	Gnr/Bnr:	3/35
Tiltakshaver:	Jarle Johansen	Adresse:	Rønning Østgårdsvei 2C, 9180 Skjervøy
Ansvarlig søker: Org. nr.	I.Evensen Byggevarer AS	Adresse:	Skjervøy
Tiltakets art:	Nytt bygg- boligformål under 70 m^2- Hytte	Bruksareal:	50 m^2
Byggetillatelse/Igangsettingstillatelse sak-dato		72/10 14.06.2017	

VEDTAK:

Med hjemmel i plan- og bygningsloven § 21-10 gis ferdigattesten i henhold til ferdigmelding datert 04.07.2017 fra ansvarlig søker på fritidsbolig på gnr bnr 3/30.

Postadresse:
Postboks 174, N- 9156 Storslett
E-post:
postmottak@nordreisa.kommune.no

Besøksadresse:
Sentrum 17
Internett:
www.nordreisa.kommune.no

Telefon: + 47 77 58 80 00
Telefaks: + 47 77 77 07 01

Bankkonto: 4740.05.03954
Org.nr: 943 350 833

Saksutredning/begrunnelse for vedtaket:
I innsendte sluttdokumentasjonen og erklæring om ferdigstillelse er det bekreftet av ansvarlig søker/ tiltakshaver at tiltaket er utført i samsvar med tillatelsen og bestemmelser i eller i medhold av plan og bygningsloven jf. Pbl 2008 § 21-10. Ved søknad om ferdigattest har ansvarlig søker bekreftet at tilstrekkelig dokumentasjon som grunnlag for driftsfasen er overført til byggverkets eier.

Innlevert dokumentasjon:

- Der det kreves gjennomføringsplan er denne vedlagt søknad om ferdigattest, jf. Forskrift om byggesak (byggesaksforskriften) § 5-3.
- Der det kreves avfallsplan eller miljøsaneringsbeskrivelse, jf. Byggteknisk forskrift § 9-6 og § 9-7, skal sluttrapport som dokumenterer faktisk disponering av avfallet er denne vedlagt søknad om ferdigattest
- Dersom det er foretatt justeringer i forhold til tillatelsen som ikke krever endringssøknad, skal søker ha sendt dette senest ved ferdigattest eller midlertidig brukstillatelse sende oppdatert situasjonsplan, tegninger og dokumentasjon om tiltakets plassering slik den er utført.
- For tiltak som krever uavhengig kontroll skal det foreligge dokumentasjon på for utført sluttkontroll, jf. Plan- og bygningsloven § 24-2.

Event. tilleggsinformasjon:
Ansvarlig søker I. Evensen Byggevarer As er opphørt før innlevert søknad om ferdigattest.

Klagerett:
Vedtaket kan påklages til ***Nordreisa kommune.*** *Klagefristen er 3 uker regnet fra den dagen da brevet kom fram til påført adressat. Det er tilstrekkelig at klagen er postlagt innen fristens utløp.*

Klagen skal sendes skriftlig, angi vedtaket det klages over, den eller de endringer som ønskes, og de grunner du vil anføre for klagen. Dersom du klager så sent at det kan være uklart for oss om du har klaget i rett tid, bes du også oppgi når denne melding kommer frem.

En slik klage kan føre til at avgjørelsen blir omgjort. Kommunen er ikke ansvarlig for tap som tiltakshaver måtte lide ved en slik omgjøring.

Ved senere henvendelse vedrørende saken, vennligst oppgi referansenummer 2017/667.

Med vennlig hilsen

Sigrid Birkelund
Byggesaksbehandler
Direkte innvalg: 77 58 80 48
sigrid.birkelund@nordreisa.kommune.no

Dette dokumentet er produsert elektronisk, og har derfor ingen signatur.

Nordreisa kommune
Utvikling

«MOTTAKERNAVN»
«ADRESSE»
«POSTNR» «POSTSTED»

«KONTAKT»

Delegert vedtak
Delegert utvalg miljø-, plan og utviklingsutvalget - nr. 84/17

Deres ref:	Vår ref (bes oppgitt ved svar):	Løpenr.	Arkivkode	Dato
«REF»	2015/2353-4	5800/2017	1942/47/502	07.06.2017

Ferdigattest 1942/47/502 Enebolig

FERDIGATTEST
Svar på anmodning om ferdigattest, jf pbl § 21-10
Vedtak hjemlet i delegasjonsreglement vedtatt av Nordreisa kommunestyre i sak 57/16

Byggested:	Bjørklysvingen, 9152 SØRKJOSEN	Gnr/Bnr:	47/502
Tiltakshaver:	Else Irene Johansen	Adresse:	Alvheim 16, 9152 SØRKJOSEN
Ansvarlig søker: Org. nr.	BIRKELUND SAGBRUK AS	Adresse:	Industrivegen 6, 9152 SØRKJOSEN
Tiltakets art:	Nytt bygg - boligformål - over 70 m²	Bruksareal:	285,1 m²
Byggetillatelse/Igangsettingstillatelse sak-dato		38/16 08.03.2016	

VEDTAK:

Med hjemmel i plan- og bygningsloven § 21-10 gis ferdigattesten i henhold til ferdigmelding datert 29.04.2017 fra ansvarlig søker på enebolig på gnr bnr 47/506 med to bruksenheter.

Postadresse:
Postboks 174, N- 9156 Storslett
E-post:
postmottak@nordreisa.kommune.no

Besøksadresse:
Sentrum 17
Internett:
www.nordreisa.kommune.no

Telefon: + 47 77 58 80 00
Telefaks: + 47 77 77 07 01

Bankkonto: 4740.05.03954
Org.nr: 943 350 833

Saksutredning/begrunnelse for vedtaket:
I innsendte sluttdokumentasjonen og erklæring om ferdigstillelse er det bekreftet av ansvarlig søker/ tiltakshaver at tiltaket er utført i samsvar med tillatelsen og bestemmelser i eller i medhold av plan og bygningsloven jf. Pbl 2008 § 21-10. Ved søknad om ferdigattest har ansvarlig søker bekreftet at tilstrekkelig dokumentasjon som grunnlag for driftsfasen er overført til byggverkets eier.

Innlevert dokumentasjon:

- Der det kreves gjennomføringsplan er denne vedlagt søknad om ferdigattest, jf. Forskrift om byggesak (byggesaksforskriften) § 5-3.
- Der det kreves avfallsplan eller miljøsaneringsbeskrivelse, jf. Byggteknisk forskrift § 9-6 og § 9-7, skal sluttrapport som dokumenterer faktisk disponering av avfallet er denne vedlagt søknad om ferdigattest
- Dersom det er foretatt justeringer i forhold til tillatelsen som ikke krever endringssøknad, skal søker ha sendt dette senest ved ferdigattest eller midlertidig brukstillatelse sende oppdatert situasjonsplan, tegninger og dokumentasjon om tiltakets plassering slik den er utført.
- For tiltak som krever uavhengig kontroll skal det foreligge dokumentasjon på for utført sluttkontroll, jf. Plan- og bygningsloven § 24-2.

Klagerett:
Vedtaket kan påklages til ***Nordreisa kommune.*** *Klagefristen er 3 uker regnet fra den dagen da brevet kom fram til påført adressat. Det er tilstrekkelig at klagen er postlagt innen fristens utløp.*

Klagen skal sendes skriftlig, angi vedtaket det klages over, den eller de endringer som ønskes, og de grunner du vil anføre for klagen. Dersom du klager så sent at det kan være uklart for oss om du har klaget i rett tid, bes du også oppgi når denne melding kommer frem.

En slik klage kan føre til at avgjørelsen blir omgjort. Kommunen er ikke ansvarlig for tap som tiltakshaver måtte lide ved en slik omgjøring.

Ved senere henvendelse vedrørende saken, vennligst oppgi referansenummer 2015/2353.

Med vennlig hilsen

Sigrid Birkelund
Byggesaksbehandler
77 58 80 48
sigrid.birkelund@nordreisa.kommune.no

Dette dokumentet er produsert elektronisk, og har derfor ingen signatur.

Likelydende brev sendt til:

BIRKELUND SAGBRUK AS	Industrivegen 6	SØRKJOSEN
Else Irene Johansen	Alvheim 16 B	Sørkjosen

Nordreisa kommune
Utvikling

Arnt Ove Skjellberg
Viervegen 7
9151 Storslett

Delegert vedtak
Delegert utvalg miljø-, plan og utviklingsutvalget - nr. 117/17

Deres ref:	Vår ref (bes oppgitt ved svar):	Løpenr.	Arkivkode	Dato
	2017/726-3	7064/2017	1942/52/159	13.07.2017

Ferdigattest 1942/52/159 Ferdigattest 17/726-2 utgår og blir erstattet av denne.

FERDIGATTEST
Svar på anmodning om ferdigattest, jf pbl § 21-10
Vedtak hjemlet i delegasjonsreglement vedtatt av Nordreisa kommunestyre i sak 57/16

Byggested:	Vierveien 7, 9151 STORSLETT	Gnr/Bnr:	52/159
Tiltakshaver:	Arnt Ove Skjellberg	Adresse:	Vierveien 7, 9151 STORSLETT
Tiltakets art:	Nytt bygg- ikke boligformål- under 70 m^2	Bruksareal:	43 m^2
Byggetillatelse/Igangsettingstillatelse sak-dato		144/14 07.07.2014	

VEDTAK:

Med hjemmel i plan- og bygningsloven § 21-10 gis ferdigattesten i henhold til ferdigmelding datert 05.06.2017 fra ansvarlig søker på oppføring av garasje på gnr bnr 52/159.

Postadresse:
Postboks 174, N- 9156 Storslett
E-post:
postmottak@nordreisa.kommune.no

Besøksadresse:
Sentrum 17
Internett:
www.nordreisa.kommune.no

Telefon: + 47 77 58 80 00
Telefaks: + 47 77 77 07 01

Bankkonto: 4740.05.03954
Org.nr: 943 350 833

Saksutredning/begrunnelse for vedtaket:
I innsendte sluttdokumentasjonen og erklæring om ferdigstillelse er det bekreftet av ansvarlig søker/ tiltakshaver at tiltaket er utført i samsvar med tillatelsen og bestemmelser i eller i medhold av plan og bygningsloven jf. Pbl 2008 § 21-10. Ved søknad om ferdigattest har ansvarlig søker bekreftet at tilstrekkelig dokumentasjon som grunnlag for driftsfasen er overført til byggverkets eier.

Innlevert dokumentasjon:

- Der det kreves gjennomføringsplan er denne vedlagt søknad om ferdigattest, jf. Forskrift om byggesak (byggesaksforskriften) § 5-3.
- Der det kreves avfallsplan eller miljøsaneringsbeskrivelse, jf. Byggteknisk forskrift § 9-6 og § 9-7, skal sluttrapport som dokumenterer faktisk disponering av avfallet er denne vedlagt søknad om ferdigattest
- Dersom det er foretatt justeringer i forhold til tillatelsen som ikke krever endringssøknad, skal søker ha sendt dette senest ved ferdigattest eller midlertidig brukstillatelse sende oppdatert situasjonsplan, tegninger og dokumentasjon om tiltakets plassering slik den er utført.
- For tiltak som krever uavhengig kontroll skal det foreligge dokumentasjon på for utført sluttkontroll, jf. Plan- og bygningsloven § 24-2.

Klagerett:
Vedtaket kan påklages til ***Nordreisa kommune.*** *Klagefristen er 3 uker regnet fra den dagen da brevet kom fram til påført adressat. Det er tilstrekkelig at klagen er postlagt innen fristens utløp.*

Klagen skal sendes skriftlig, angi vedtaket det klages over, den eller de endringer som ønskes, og de grunner du vil anføre for klagen. Dersom du klager så sent at det kan være uklart for oss om du har klaget i rett tid, bes du også oppgi når denne melding kommer frem.

En slik klage kan føre til at avgjørelsen blir omgjort. Kommunen er ikke ansvarlig for tap som tiltakshaver måtte lide ved en slik omgjøring.

Ved senere henvendelse vedrørende saken, vennligst oppgi referansenummer 2017/726.

Med vennlig hilsen

Sigrid Birkelund
Byggesaksbehandler
Direkte innvalg: 77 58 80 48
sigrid.birkelund@nordreisa.kommune.no

Dette dokumentet er produsert elektronisk, og har derfor ingen signatur.

Nordreisa kommune
Utvikling

«MOTTAKERNAVN»
«ADRESSE»
«POSTSTED»

«KONTAKT»

Delegert vedtak
Delegert utvalg miljø-, plan og utviklingsutvalget - nr. 76/17

Deres ref:	Vår ref (bes oppgitt ved svar):	Løpenr.	Arkivkode	Dato
«REF»	2016/1178-5	5491/2017	1942/47/271	26.05.2017

Ferdigattest 47/271 Tilbygg

FERDIGATTEST
Svar på anmodning om ferdigattest, jf pbl § 21-10
Vedtak hjemlet i delegasjonsreglement vedtatt av Nordreisa kommunestyre i sak 57/16

Byggested:	Bjørkvoll 7, 9152 SØRKJOSEN	Gnr/Bnr:	47/271
Tiltakshaver:	Marthe og Charles Pettersen	Adresse:	Bjørkvoll 7, 9152 SØRKJOSEN
Ansvarlig søker: Org. nr.	BETONGSERVICE AS 944 896 600	Adresse:	Industriveien 24, 9152 SØRKJOSEN
Tiltakets art:	Tilbygg	Bruksareal:	50,6 m^2
Byggetillatelse/Igangsettingstillatelse sak-dato		200/16 06.10.2016	

VEDTAK:

Med hjemmel i plan- og bygningsloven § 21-10 gis ferdigattesten i henhold til ferdigmelding datert 16.05.2017 fra ansvarlig søker på tilbygg til enebolig.

Postadresse:
Postboks 174, N- 9156 Storslett
E-post:
postmottak@nordreisa.kommune.no

Besøksadresse:
Sentrum 17
Internett:
www.nordreisa.kommune.no

Telefon: + 47 77 58 00 00
Telefaks: + 47 77 77 07 01

Bankkonto: 4740.05.03954
Org.nr: 943 350 833

Saksutredning/begrunnelse for vedtaket:
I innsendte sluttdokumentasjonen og erklæring om ferdigstillelse er det bekreftet av ansvarlig søker/ tiltakshaver at tiltaket er utført i samsvar med tillatelsen og bestemmelser i eller i medhold av plan og bygningsloven jf. Pbl 2008 § 21-10. Ved søknad om ferdigattest har ansvarlig søker bekreftet at tilstrekkelig dokumentasjon som grunnlag for driftsfasen er overført til byggverkets eier.

Innlevert dokumentasjon:

- Der det kreves gjennomføringsplan er denne vedlagt søknad om ferdigattest, jf. Forskrift om byggesak (byggesaksforskriften) § 5-3.
- Der det kreves avfallsplan eller miljøsaneringsbeskrivelse, jf. Byggteknisk forskrift § 9-6 og § 9-7, skal sluttrapport som dokumenterer faktisk disponering av avfallet er denne vedlagt søknad om ferdigattest
- Dersom det er foretatt justeringer i forhold til tillatelsen som ikke krever endringssøknad, skal søker ha sendt dette senest ved ferdigattest eller midlertidig brukstillatelse sende oppdatert situasjonsplan, tegninger og dokumentasjon om tiltakets plassering slik den er utført.
- For tiltak som krever uavhengig kontroll skal det foreligge dokumentasjon på for utført sluttkontroll, jf. Plan- og bygningsloven § 24-2.

Klagerett:
Vedtaket kan påklages til ***Nordreisa kommune.*** *Klagefristen er 3 uker regnet fra den dagen da brevet kom fram til påført adressat. Det er tilstrekkelig at klagen er postlagt innen fristens utløp.*

Klagen skal sendes skriftlig, angi vedtaket det klages over, den eller de endringer som ønskes, og de grunner du vil anføre for klagen. Dersom du klager så sent at det kan være uklart for oss om du har klaget i rett tid, bes du også oppgi når denne melding kommer frem.

En slik klage kan føre til at avgjørelsen blir omgjort. Kommunen er ikke ansvarlig for tap som tiltakshaver måtte lide ved en slik omgjøring.

Ved senere henvendelse vedrørende saken, vennligst oppgi referansenummer2016/1178.

Med vennlig hilsen

Sigrid Birkelund
Byggesaksbehandler
Direkte innvalg: 77 58 80 48
Sigrid.birkelund@nordreisa.kommune.no

Dette dokumentet er produsert elektronisk, og har derfor ingen signatur.

Likelydende brev sendt til:

BETONGSERVICE AS	Industrivegen 24	SØRKJOSEN
Charles Pettersen Aasvang	Bjørkvoll 7	Sørkjosen

Nordreisa kommune
Utvikling

«MOTTAKERNAVN»
«ADRESSE»
«POSTNR» «POSTSTED»

«KONTAKT»

Delegert vedtak
Delegert utvalg miljø-, plan og utviklingsutvalget - nr. 119/17

Deres ref:	Vår ref (bes oppgitt ved svar):	Løpenr.	Arkivkode	Dato
«REF»	2017/757-2	7220/2017	1942/33/21	17.07.2017

Ferdigattest gbnr. 1942/33/21 Fritidsbolig

FERDIGATTEST
Svar på anmodning om ferdigattest, jf pbl § 21-10
Vedtak hjemlet i delegasjonsreglement vedtatt av Nordreisa kommunestyre i sak 57/16

Byggested:	Haugsetveien 198, 9151 STORSLETT	Gnr/Bnr:	33/21
Tiltakshaver:	Marc Armand G. Soenen og Sonia Martha Constance Fleureck	Adresse:	Haugsetveien 198, 9151 STORSLETT
Ansvarlig søker: Org. nr.	KONZEPT ARKITEKTUR BYGG & PLAN 970 127 135	Adresse:	Flomstadvegen 1, 9151 STORSLETT
Tiltakets art:	Nytt bygg- boligformål- over 70 m^2	Bruksareal:	72 m^2
Byggetillatelse/Igangsettingstillatelse sak-dato		199/12 19.09.2012	

VEDTAK:

Med hjemmel i plan- og bygningsloven § 21-10 gis ferdigattesten i henhold til ferdigmelding datert 14.07.2017 fra ansvarlig søker for oppføring av fritidsbolig på gnr bnr 33/21.

Postadresse:
Postboks 174, N- 9156 Storslett
E-post:
postmottak@nordreisa.kommune.no

Besøksadresse:
Sentrum 17
Internett:
www.nordreisa.kommune.no

Telefon: + 47 77 58 00 00
Telefaks: + 47 77 77 07 01

Bankkonto: 4740.05.03954
Org.nr: 943 350 833

Saksutredning/begrunnelse for vedtaket:
I innsendte sluttdokumentasjonen og erklæring om ferdigstillelse er det bekreftet av ansvarlig søker/ tiltakshaver at tiltaket er utført i samsvar med tillatelsen og bestemmelser i eller i medhold av plan og bygningsloven jf. Pbl 2008 § 21-10. Ved søknad om ferdigattest har ansvarlig søker bekreftet at tilstrekkelig dokumentasjon som grunnlag for driftsfasen er overført til byggverkets eier.

Innlevert dokumentasjon:

- Der det kreves gjennomføringsplan er denne vedlagt søknad om ferdigattest, jf. Forskrift om byggesak (byggesaksforskriften) § 5-3.
- Der det kreves avfallsplan eller miljøsaneringsbeskrivelse, jf. Byggteknisk forskrift § 9-6 og § 9-7, skal sluttrapport som dokumenterer faktisk disponering av avfallet er denne vedlagt søknad om ferdigattest
- Dersom det er foretatt justeringer i forhold til tillatelsen som ikke krever endringssøknad, skal søker ha sendt dette senest ved ferdigattest eller midlertidig brukstillatelse sende oppdatert situasjonsplan, tegninger og dokumentasjon om tiltakets plassering slik den er utført.
- For tiltak som krever uavhengig kontroll skal det foreligge dokumentasjon på for utført sluttkontroll, jf. Plan- og bygningsloven § 24-2.

Klagerett:
Vedtaket kan påklages til ***Nordreisa kommune.*** *Klagefristen er 3 uker regnet fra den dagen da brevet kom fram til påført adressat. Det er tilstrekkelig at klagen er postlagt innen fristens utløp.*

Klagen skal sendes skriftlig, angi vedtaket det klages over, den eller de endringer som ønskes, og de grunner du vil anføre for klagen. Dersom du klager så sent at det kan være uklart for oss om du har klaget i rett tid, bes du også oppgi når denne melding kommer frem.

En slik klage kan føre til at avgjørelsen blir omgjort. Kommunen er ikke ansvarlig for tap som tiltakshaver måtte lide ved en slik omgjøring.

Ved senere henvendelse vedrørende saken, vennligst oppgi referansenummer 2017/757.

Med vennlig hilsen

Sigrid Birkelund
Byggesaksbehandler
Direkte innvalg: 77 58 80 48
Sigrid.birkelund@nordreisa.kommune.no

Dette dokumentet er produsert elektronisk, og har derfor ingen signatur.

Likelydende brev sendt til:

KONZEPT ARKITEKTUR BYGG & PLAN Geir Åge Lyngsmark	Flomstadvegen 1	STORSLETT
Marc Armand G Soenen	Haugsetveien 198	Storslett

Nordreisa kommune
Utvikling

«MOTTAKERNAVN»
«ADRESSE»
«POSTNR» «POSTSTED»

«KONTAKT»

Delegert vedtak
Delegert utvalg miljø-, plan og utviklingsutvalget - nr. 123/17

Deres ref:	Vår ref (bes oppgitt ved svar):	Løpenr.	Arkivkode	Dato
«REF»	2017/900-2	7983/2017	1942/54/42	17.08.2017

Ferdigattest gnr 1942/54/42

FERDIGATTEST
Svar på anmodning om ferdigattest, jf pbl § 21-10
Vedtak hjemlet i delegasjonsreglement vedtatt av Nordreisa kommunestyre i sak 57/16

Byggested:	Storengveien 360, 9151 STORSLETT	Gnr/Bnr:	54/42
Tiltakshaver:	Arnt Torgeir Andersen	Adresse:	Skogsfjordveien 355, 4513 MANDAL
Ansvarlig søker: Org. nr.	Bernhard Olsen 959 424 616	Adresse:	Pb 608, 8607 MO I RANA
Tiltakets art:	Nytt bygg- over 70 m2- boligformål	Bruksareal:	79,6 m^2
Byggetillatelse/Igangsettingstillatelse sak-dato		62/14 11.04.2014	

VEDTAK:

Med hjemmel i plan- og bygningsloven § 21-10 gis ferdigattesten i henhold til ferdigmelding datert 17.08.2017 fra ansvarlig søker for oppføring av fritidsbolig på gnr bnr 54/42.

Postadresse:
Postboks 174, N- 9156 Storslett
E-post:
postmottak@nordreisa.kommune.no

Besøksadresse:
Sentrum 17
Internett:
www.nordreisa.kommune.no

Telefon: + 47 77 58 80 00
Telefaks: + 47 77 77 07 01

Bankkonto: 4740.05.03954
Org.nr: 943 350 833

Saksutredning/begrunnelse for vedtaket:
I innsendte sluttdokumentasjonen og erklæring om ferdigstillelse er det bekreftet av ansvarlig søker/ tiltakshaver at tiltaket er utført i samsvar med tillatelsen og bestemmelser i eller i medhold av plan og bygningsloven jf. Pbl 2008 § 21-10. Ved søknad om ferdigattest har ansvarlig søker bekreftet at tilstrekkelig dokumentasjon som grunnlag for driftsfasen er overført til byggverkets eier.

Innlevert dokumentasjon:

- Der det kreves gjennomføringsplan er denne vedlagt søknad om ferdigattest, jf. Forskrift om byggesak (byggesaksforskriften) § 5-3.
- Der det kreves avfallsplan eller miljøsaneringsbeskrivelse, jf. Byggteknisk forskrift § 9-6 og § 9-7, skal sluttrapport som dokumenterer faktisk disponering av avfallet er denne vedlagt søknad om ferdigattest
- Dersom det er foretatt justeringer i forhold til tillatelsen som ikke krever endringssøknad, skal søker ha sendt dette senest ved ferdigattest eller midlertidig brukstillatelse sende oppdatert situasjonsplan, tegninger og dokumentasjon om tiltakets plassering slik den er utført.
- For tiltak som krever uavhengig kontroll skal det foreligge dokumentasjon på for utført sluttkontroll, jf. Plan- og bygningsloven § 24-2.

Klagerett:
Vedtaket kan påklages til ***Nordreisa kommune.*** *Klagefristen er 3 uker regnet fra den dagen da brevet kom fram til påført adressat. Det er tilstrekkelig at klagen er postlagt innen fristens utløp.*

Klagen skal sendes skriftlig, angi vedtaket det klages over, den eller de endringer som ønskes, og de grunner du vil anføre for klagen. Dersom du klager så sent at det kan være uklart for oss om du har klaget i rett tid, bes du også oppgi når denne melding kommer frem.

En slik klage kan føre til at avgjørelsen blir omgjort. Kommunen er ikke ansvarlig for tap som tiltakshaver måtte lide ved en slik omgjøring.

Ved senere henvendelse vedrørende saken, vennligst oppgi referansenummer 2017/900.

Med vennlig hilsen

Sigrid Birkelund
Byggesaksbehandler
Direkte innvalg: 77 58 80 48
sigrid.birkelund@nordreisa.kommune.no

Dette dokumentet er produsert elektronisk, og har derfor ingen signatur.

Likelydende brev sendt til:

BERNHARD OLSEN AS	Postboks 608	MO I RANA
Arnt Torgeir Andersen	Skogsfjordveien 355	

Nordreisa kommune
Utvikling

«MOTTAKERNAVN»
«ADRESSE»
«POSTNR» «POSTSTED»

«KONTAKT»

Delegert vedtak
Delegert utvalg miljø-, plan og utviklingsutvalget - nr. 122/17

Deres ref:	Vår ref (bes oppgitt ved svar):	Løpenr.	Arkivkode	Dato
«REF»	2016/460-6	7951/2017	1942/68/17	17.08.2017

Ferdigattest gnr bnr 1942/68/17

FERDIGATTEST
Svar på anmodning om ferdigattest, jf pbl § 21-10
Vedtak hjemlet i delegasjonsreglement vedtatt av Nordreisa kommunestyre i sak 57/16

Byggested:	Ravlseidet Ytre 31, 9153 ROTSUND	Gnr/Bnr:	68/17
Tiltakshaver:	Torhild og Knut Johansen	Adresse:	Ringvegen 7, 9152 SØRKJOSEN
Ansvarlig søker: Org. nr.	BYGGINOR AS 989 649 817	Adresse:	Kitdal, 9046 OTEREN
Tiltakets art:	Nytt bygg - boligformål - over 70 m²	Bruksareal:	218 m²
Byggetillatelse/Igangsettingstillatelse sak-dato		91/16 02.05.2016	

VEDTAK:

Med hjemmel i plan- og bygningsloven § 21-10 gis ferdigattesten i henhold til ferdigmelding innkommet 17.08.2017 fra ansvarlig søker for oppføring av ny enebolig.

Postadresse:
Postboks 174, N- 9156 Storslett
E-post:
postmottak@nordreisa.kommune.no

Besøksadresse:
Sentrum 17
Internett:
www.nordreisa.kommune.no

Telefon: + 47 77 58 80 00
Telefaks: + 47 77 77 07 01

Bankkonto: 4740.05.03954
Org.nr: 943 350 833

Saksutredning/begrunnelse for vedtaket:
I innsendte sluttdokumentasjonen og erklæring om ferdigstillelse er det bekreftet av ansvarlig søker/ tiltakshaver at tiltaket er utført i samsvar med tillatelsen og bestemmelser i eller i medhold av plan og bygningsloven jf. Pbl 2008 § 21-10. Ved søknad om ferdigattest har ansvarlig søker bekreftet at tilstrekkelig dokumentasjon som grunnlag for driftsfasen er overført til byggverkets eier.

Innlevert dokumentasjon:

- Der det kreves gjennomføringsplan er denne vedlagt søknad om ferdigattest, jf. Forskrift om byggesak (byggesaksforskriften) § 5-3.
- Der det kreves avfallsplan eller miljøsaneringsbeskrivelse, jf. Byggteknisk forskrift § 9-6 og § 9-7, skal sluttrapport som dokumenterer faktisk disponering av avfallet er denne vedlagt søknad om ferdigattest
- Dersom det er foretatt justeringer i forhold til tillatelsen som ikke krever endringssøknad, skal søker ha sendt dette senest ved ferdigattest eller midlertidig brukstillatelse sende oppdatert situasjonsplan, tegninger og dokumentasjon om tiltakets plassering slik den er utført.
- For tiltak som krever uavhengig kontroll skal det foreligge dokumentasjon på for utført sluttkontroll, jf. Plan- og bygningsloven § 24-2.

Klagerett:
Vedtaket kan påklages til ***Nordreisa kommune.*** *Klagefristen er 3 uker regnet fra den dagen da brevet kom fram til påført adressat. Det er tilstrekkelig at klagen er postlagt innen fristens utløp.*

Klagen skal sendes skriftlig, angi vedtaket det klages over, den eller de endringer som ønskes, og de grunner du vil anføre for klagen. Dersom du klager så sent at det kan være uklart for oss om du har klaget i rett tid, bes du også oppgi når denne melding kommer frem.

En slik klage kan føre til at avgjørelsen blir omgjort. Kommunen er ikke ansvarlig for tap som tiltakshaver måtte lide ved en slik omgjøring.

Ved senere henvendelse vedrørende saken, vennligst oppgi referansenummer 2016/460.

Med vennlig hilsen

Sigrid Birkelund
Byggesaksbehandler
Direkte innvalg: 77 58 80 48
Sigrid.birkelund@nordreisa.kommune.no

Dette dokumentet er produsert elektronisk, og har derfor ingen signatur.

Likelydende brev sendt til:

BYGGINOR AS	Kitdal	OTEREN
Knut Jørgen Johansen	Ringvegen 7	Sørkjosen

Nordreisa kommune
Utvikling

Svein Egil Johansen
Olderskogen 4 A
9151 Storslett

Delegert vedtak
Delegert utvalg miljø-, plan og utviklingsutvalget - nr. 92/17

Deres ref:	Vår ref (bes oppgitt ved svar):	Løpenr.	Arkivkode	Dato
	2017/623-2	6013/2017	1942/14/96	15.06.2017

Ferdigattest på gnr. 1942/14/96 Tilbygg

FERDIGATTEST
Svar på anmodning om ferdigattest, jf pbl § 21-10
Vedtak hjemlet i delegasjonsreglement vedtatt av Nordreisa kommunestyre i sak 57/16

Byggested:	Olderskogen 4A, 9151 STORSLETT	Gnr/Bnr:	14/96
Tiltakshaver:	Svein Egil Johansen	Adresse:	Olderskogen 4A, 9151 STORSLETT
Tiltakets art:	Endring av bygg- utvendig tilbygg mindre enn 50 m^2	Bruksareal:	27 m^2
Byggetillatelse/Igangsettingstillatelse sak-dato		109/13 12.07.2013	

VEDTAK:

Med hjemmel i plan- og bygningsloven § 21-10 gis ferdigattesten i henhold til ferdigmelding datert 09.06.2017 fra ansvarlig søker på tilbygg, vindfang, til enebolig.

Postadresse:
Postboks 174, N- 9156 Storslett
E-post:
postmottak@nordreisa.kommune.no

Besøksadresse:
Sentrum 17
Internett:
www.nordreisa.kommune.no

Telefon: + 47 77 58 80 00
Telefaks: + 47 77 77 07 01

Bankkonto: 4740.05.03954
Org.nr: 943 350 833

Saksutredning/begrunnelse for vedtaket:
I innsendte sluttdokumentasjonen og erklæring om ferdigstillelse er det bekreftet av ansvarlig søker/ tiltakshaver at tiltaket er utført i samsvar med tillatelsen og bestemmelser i eller i medhold av plan og bygningsloven jf. Pbl 2008 § 21-10. Ved søknad om ferdigattest har ansvarlig søker bekreftet at tilstrekkelig dokumentasjon som grunnlag for driftsfasen er overført til byggverkets eier.

Innlevert dokumentasjon:

- Der det kreves gjennomføringsplan er denne vedlagt søknad om ferdigattest, jf. Forskrift om byggesak (byggesaksforskriften) § 5-3.
- Der det kreves avfallsplan eller miljøsaneringsbeskrivelse, jf. Byggteknisk forskrift § 9-6 og § 9-7, skal sluttrapport som dokumenterer faktisk disponering av avfallet er denne vedlagt søknad om ferdigattest
- Dersom det er foretatt justeringer i forhold til tillatelsen som ikke krever endringssøknad, skal søker ha sendt dette senest ved ferdigattest eller midlertidig brukstillatelse sende oppdatert situasjonsplan, tegninger og dokumentasjon om tiltakets plassering slik den er utført.
- For tiltak som krever uavhengig kontroll skal det foreligge dokumentasjon på for utført sluttkontroll, jf. Plan- og bygningsloven § 24-2.

Klagerett:
Vedtaket kan påklages til ***Nordreisa kommune.*** *Klagefristen er 3 uker regnet fra den dagen da brevet kom fram til påført adressat. Det er tilstrekkelig at klagen er postlagt innen fristens utløp.*

Klagen skal sendes skriftlig, angi vedtaket det klages over, den eller de endringer som ønskes, og de grunner du vil anføre for klagen. Dersom du klager så sent at det kan være uklart for oss om du har klaget i rett tid, bes du også oppgi når denne melding kommer frem.

En slik klage kan føre til at avgjørelsen blir omgjort. Kommunen er ikke ansvarlig for tap som tiltakshaver måtte lide ved en slik omgjøring.

Ved senere henvendelse vedrørende saken, vennligst oppgi referansenummer2017/623.

Med vennlig hilsen

Sigrid Birkelund
Byggesaksbehandler
Direkte innvalg: 77 58 80 48
sigrid.birkelund@nordreisa.kommune.no

Dette dokumentet er produsert elektronisk, og har derfor ingen signatur.

Nordreisa kommune
Utvikling

Alvyda Skirkiene
Ringvegen 16
9152 Sørkjosen

Delegert vedtak
Delegert utvalg miljø-, plan og utviklingsutvalget - nr. 90/17

Deres ref:	Vår ref (bes oppgitt ved svar):	Løpenr.	Arkivkode	Dato
	2017/622-2	5998/2017	1942/47/124	15.06.2017

Ferdigattest på gnr. 1942/47/124 Tilbygg

FERDIGATTEST
Svar på anmodning om ferdigattest, jf pbl § 21-10
Vedtak hjemlet i delegasjonsreglement vedtatt av Nordreisa kommunestyre i sak 57/16

Byggested:	Ringveien 16, 9152 SØRKJOSEN	Gnr/Bnr:	47/124
Tiltakshaver:	Alvyda Skikiene	Adresse:	Ringveien 16, 9152 SØRKJOSEN
Tiltakets art:	Endring av bygg- utvendig tilbygg mindre enn 50 m^2	Bruksareal:	50 m^2
Byggetillatelse/Igangsettingstillatelse sak-dato		130/14 30.06.2014	

VEDTAK:

Med hjemmel i plan- og bygningsloven § 21-10 gis ferdigattesten i henhold til ferdigmelding datert 07.06.2017 fra ansvarlig søker på tilbygg til enebolig og frittliggende garasje.

Postadresse:
Postboks 174, N- 9156 Storslett
E-post:
postmottak@nordreisa.kommune.no

Besøksadresse:
Sentrum 17
Internett:
www.nordreisa.kommune.no

Telefon: + 47 77 58 80 00
Telefaks: + 47 77 77 07 01

Bankkonto: 4740.05.03954
Org.nr: 943 350 833

Saksutredning/begrunnelse for vedtaket:
I innsendte sluttdokumentasjonen og erklæring om ferdigstillelse er det bekreftet av ansvarlig søker/ tiltakshaver at tiltaket er utført i samsvar med tillatelsen og bestemmelser i eller i medhold av plan og bygningsloven jf. Pbl 2008 § 21-10. Ved søknad om ferdigattest har ansvarlig søker bekreftet at tilstrekkelig dokumentasjon som grunnlag for driftsfasen er overført til byggverkets eier.

Innlevert dokumentasjon:

- Der det kreves gjennomføringsplan er denne vedlagt søknad om ferdigattest, jf. Forskrift om byggesak (byggesaksforskriften) § 5-3.
- Der det kreves avfallsplan eller miljøsaneringsbeskrivelse, jf. Byggteknisk forskrift § 9-6 og § 9-7, skal sluttrapport som dokumenterer faktisk disponering av avfallet er denne vedlagt søknad om ferdigattest
- Dersom det er foretatt justeringer i forhold til tillatelsen som ikke krever endringssøknad, skal søker ha sendt dette senest ved ferdigattest eller midlertidig brukstillatelse sende oppdatert situasjonsplan, tegninger og dokumentasjon om tiltakets plassering slik den er utført.
- For tiltak som krever uavhengig kontroll skal det foreligge dokumentasjon på for utført sluttkontroll, jf. Plan- og bygningsloven § 24-2.

Klagerett:
Vedtaket kan påklages til ***Nordreisa kommune.*** *Klagefristen er 3 uker regnet fra den dagen da brevet kom fram til påført adressat. Det er tilstrekkelig at klagen er postlagt innen fristens utløp.*

Klagen skal sendes skriftlig, angi vedtaket det klages over, den eller de endringer som ønskes, og de grunner du vil anføre for klagen. Dersom du klager så sent at det kan være uklart for oss om du har klaget i rett tid, bes du også oppgi når denne melding kommer frem.

En slik klage kan føre til at avgjørelsen blir omgjort. Kommunen er ikke ansvarlig for tap som tiltakshaver måtte lide ved en slik omgjøring.

Ved senere henvendelse vedrørende saken, vennligst oppgi referansenummer 2017/622.

Med vennlig hilsen

Sigrid Birkelund
Byggesaksbehandler
77 58 80 48
sigrid.birkelund@nordreisa.kommune.no

Dette dokumentet er produsert elektronisk, og har derfor ingen signatur.

Nordreisa kommune
Utvikling

Arnt Ove Skjellberg
Viervegen 7
Storslett

Delegert vedtak
Delegert utvalg miljø-, plan og utviklingsutvalget - nr. 116/17

Deres ref:	Vår ref (bes oppgitt ved svar):	Løpenr.	Arkivkode	Dato
	2017/726-2	6987/2017	1942/52/159	13.07.2017

Ferdigattest på gnr. 1942/52/159 Garasje

FERDIGATTEST
Svar på anmodning om ferdigattest, jf pbl § 21-10
Vedtak hjemlet i delegasjonsreglement vedtatt av Nordreisa kommunestyre i sak 57/16

Byggested:	Vierveien 7, 9151 STORSLETT	Gnr/Bnr:	52/159
Tiltakshaver:	Arnt Ove Skjellberg	Adresse:	Vierveien 7, 9151 STORSLETT
Tiltakets art:	Nytt bygg- ikke boligformål- under 70 m^2	Bruksareal:	60 m^2
Byggetillatelse/Igangsettingstillatelse sak-dato		227/10 20.12.2010	

VEDTAK:

Med hjemmel i plan- og bygningsloven § 21-10 gis ferdigattesten i henhold til ferdigmelding datert 05.06.2017 fra ansvarlig søker for oppføring av garasje på gnr bnr 52/159.

Det vises til tidligere dispensasjonssak 11.03.2010 2010/193 og byggetillatelse 20.12.2010 2010/4600.

Postadresse:
Postboks 174, N- 9156 Storslett
E-post:
postmottak@nordreisa.kommune.no

Besøksadresse:
Sentrum 17
Internett:
www.nordreisa.kommune.no

Telefon: + 47 77 58 80 00
Telefaks: + 47 77 77 07 01

Bankkonto: 4740.05.03954
Org.nr: 943 350 833

Saksutredning/begrunnelse for vedtaket:
I innsendte sluttdokumentasjonen og erklæring om ferdigstillelse er det bekreftet av ansvarlig søker/ tiltakshaver at tiltaket er utført i samsvar med tillatelsen og bestemmelser i eller i medhold av plan og bygningsloven jf. Pbl 2008 § 21-10. Ved søknad om ferdigattest har ansvarlig søker bekreftet at tilstrekkelig dokumentasjon som grunnlag for driftsfasen er overført til byggverkets eier.

Innlevert dokumentasjon:

- Der det kreves gjennomføringsplan er denne vedlagt søknad om ferdigattest, jf. Forskrift om byggesak (byggesaksforskriften) § 5-3.
- Der det kreves avfallsplan eller miljøsaneringsbeskrivelse, jf. Byggteknisk forskrift § 9-6 og § 9-7, skal sluttrapport som dokumenterer faktisk disponering av avfallet er denne vedlagt søknad om ferdigattest
- Dersom det er foretatt justeringer i forhold til tillatelsen som ikke krever endringssøknad, skal søker ha sendt dette senest ved ferdigattest eller midlertidig brukstillatelse sende oppdatert situasjonsplan, tegninger og dokumentasjon om tiltakets plassering slik den er utført.
- For tiltak som krever uavhengig kontroll skal det foreligge dokumentasjon på for utført sluttkontroll, jf. Plan- og bygningsloven § 24-2.

Klagerett:
Vedtaket kan påklages til ***Nordreisa kommune.*** *Klagefristen er 3 uker regnet fra den dagen da brevet kom fram til påført adressat. Det er tilstrekkelig at klagen er postlagt innen fristens utløp.*

Klagen skal sendes skriftlig, angi vedtaket det klages over, den eller de endringer som ønskes, og de grunner du vil anføre for klagen. Dersom du klager så sent at det kan være uklart for oss om du har klaget i rett tid, bes du også oppgi når denne melding kommer frem.

En slik klage kan føre til at avgjørelsen blir omgjort. Kommunen er ikke ansvarlig for tap som tiltakshaver måtte lide ved en slik omgjøring.

Ved senere henvendelse vedrørende saken, vennligst oppgi referansenummer 2017/726.

Med vennlig hilsen

Sigrid Birkelund
Byggesaksbehandler
Direkte innvalg: 77 58 80 48
sigrid.birkelund@nordreisa.kommune.no

Dette dokumentet er produsert elektronisk, og har derfor ingen signatur.

Nordreisa kommune
Utvikling

«MOTTAKERNAVN»
«ADRESSE»
«POSTNR» «POSTSTED»

«KONTAKT»

Delegert vedtak
Delegert utvalg miljø-, plan og utviklingsutvalget - nr. 114/17

Deres ref:	Vår ref (bes oppgitt ved svar):	Løpenr.	Arkivkode	Dato
«REF»	2016/468-8	6992/2017	1942/52/160	12.07.2017

Ferdigattest på gnr. 1942/52/160 Ny enebolig og garasje

FERDIGATTEST
Svar på anmodning om ferdigattest, jf pbl § 21-10
Vedtak hjemlet i delegasjonsreglement vedtatt av Nordreisa kommunestyre i sak 57/16

Byggested:	Einevegen 11, 9151 STORSLETT	Gnr/Bnr:	52/160
Tiltakshaver:	Lill Josefsen og Eskel Isaksen	Adresse:	Nesseveien 15, 9152 SØRKJOSEN
Ansvarlig søker: Org. nr.	SANDØY BYGG AS 898 003 612	Adresse:	Rotsundelvdalen 161, 9153 ROTSUND
Tiltakets art:	Nytt bygg - boligformål - over 70 m²	Bruksareal:	192,2 m² (Enebolig: 245,4 m² + 46,8 m²)
Byggetillatelse/Igangsettingstillatelse sak-dato		96/16 09.05.2016	

VEDTAK:

Med hjemmel i plan- og bygningsloven § 21-10 gis ferdigattesten i henhold til ferdigmelding datert 07.07.2017 fra ansvarlig søker for oppføring av ny enebolig og garasje.

Postadresse:
Postboks 174, N- 9156 Storslett
E-post:
postmottak@nordreisa.kommune.no

Besøksadresse:
Sentrum 17
Internett:
www.nordreisa.kommune.no

Telefon: + 47 77 58 80 00
Telefaks: + 47 77 77 07 01

Bankkonto: 4740.05.03954
Org.nr: 943 350 833

Saksutredning/begrunnelse for vedtaket:
I innsendte sluttdokumentasjonen og erklæring om ferdigstillelse er det bekreftet av ansvarlig søker/ tiltakshaver at tiltaket er utført i samsvar med tillatelsen og bestemmelser i eller i medhold av plan og bygningsloven jf. Pbl 2008 § 21-10. Ved søknad om ferdigattest har ansvarlig søker bekreftet at tilstrekkelig dokumentasjon som grunnlag for driftsfasen er overført til byggverkets eier.

Innlevert dokumentasjon:

- Der det kreves gjennomføringsplan er denne vedlagt søknad om ferdigattest, jf. Forskrift om byggesak (byggesaksforskriften) § 5-3.
- Der det kreves avfallsplan eller miljøsaneringsbeskrivelse, jf. Byggteknisk forskrift § 9-6 og § 9-7, skal sluttrapport som dokumenterer faktisk disponering av avfallet er denne vedlagt søknad om ferdigattest
- Dersom det er foretatt justeringer i forhold til tillatelsen som ikke krever endringssøknad, skal søker ha sendt dette senest ved ferdigattest eller midlertidig brukstillatelse sende oppdatert situasjonsplan, tegninger og dokumentasjon om tiltakets plassering slik den er utført.
- For tiltak som krever uavhengig kontroll skal det foreligge dokumentasjon på for utført sluttkontroll, jf. Plan- og bygningsloven § 24-2.

Klagerett:
Vedtaket kan påklages til ***Nordreisa kommune.*** *Klagefristen er 3 uker regnet fra den dagen da brevet kom fram til påført adressat. Det er tilstrekkelig at klagen er postlagt innen fristens utløp.*

Klagen skal sendes skriftlig, angi vedtaket det klages over, den eller de endringer som ønskes, og de grunner du vil anføre for klagen. Dersom du klager så sent at det kan være uklart for oss om du har klaget i rett tid, bes du også oppgi når denne melding kommer frem.

En slik klage kan føre til at avgjørelsen blir omgjort. Kommunen er ikke ansvarlig for tap som tiltakshaver måtte lide ved en slik omgjøring.

Ved senere henvendelse vedrørende saken, vennligst oppgi referansenummer 2016/468.

Med vennlig hilsen

Sigrid Birkelund
Byggesaksbehandler
Direkte innvalg: 77 58 80 48
sigrid.birkelund@nordreisa.kommune.no

Dette dokumentet er produsert elektronisk, og har derfor ingen signatur.

Likelydende brev sendt til:

SANDØY BYGG AS	Rotsundelvdalen 161	ROTSUND
Eskel Isaksen	Nessevegen 15	Sørkjosen

Nordreisa kommune
Utvikling

«MOTTAKERNAVN»
«ADRESSE»
«POSTNR» «POSTSTED»

«KONTAKT»

Delegert vedtak
Delegert utvalg miljø-, plan og utviklingsutvalget - nr. 110/17

Deres ref:	Vår ref (bes oppgitt ved svar):	Løpenr.	Arkivkode	Dato
«REF»	2016/1309-9	6827/2017	1942/60/13	07.07.2017

Ferdigattest på gnr. 1942/60/13 Oppføring av enebolig etter brann.

FERDIGATTEST
Svar på anmodning om ferdigattest, jf pbl § 21-10
Vedtak hjemlet i delegasjonsreglement vedtatt av Nordreisa kommunestyre i sak 57/16

Byggested:	Elvebakken 109, 9151 STORSLETT	Gnr/Bnr:	60/13
Tiltakshaver:	Sylvi Soini Johansen	Adresse:	Elvebakken 109, 9151 STORSLETT
Ansvarlig søker: Org. nr.	Storesté Entreprenør AS 998 056 519	Adresse:	Hovedveien 16, 9151 STORSLETT
Tiltakets art:	Rivning av bolig etter brann- Nytt bygg- boligformål	Bruksareal:	127,8 m^2
Byggetillatelse/Igangsettingstillatelse sak-dato		211/16 02.11.2016	

VEDTAK:

Med hjemmel i plan- og bygningsloven § 21-10 gis ferdigattesten i henhold til ferdigmelding datert 04.07.2017 fra ansvarlig søker på revet enebolig etter brann, samt oppført enebolig på gnr bnr 60/13.

Postadresse:
Postboks 174, N- 9156 Storslett
E-post:
postmottak@nordreisa.kommune.no

Besøksadresse:
Sentrum 17
Internett:
www.nordreisa.kommune.no

Telefon: + 47 77 58 80 00
Telefaks: + 47 77 77 07 01

Bankkonto: 4740.05.03954
Org.nr: 943 350 833

Saksutredning/begrunnelse for vedtaket:
I innsendte sluttdokumentasjonen og erklæring om ferdigstillelse er det bekreftet av ansvarlig søker/ tiltakshaver at tiltaket er utført i samsvar med tillatelsen og bestemmelser i eller i medhold av plan og bygningsloven jf. Pbl 2008 § 21-10. Ved søknad om ferdigattest har ansvarlig søker bekreftet at tilstrekkelig dokumentasjon som grunnlag for driftsfasen er overført til byggverkets eier.

Innlevert dokumentasjon:

- Der det kreves gjennomføringsplan er denne vedlagt søknad om ferdigattest, jf. Forskrift om byggesak (byggesaksforskriften) § 5-3.
- Der det kreves avfallsplan eller miljøsaneringsbeskrivelse, jf. Byggteknisk forskrift § 9-6 og § 9-7, skal sluttrapport som dokumenterer faktisk disponering av avfallet er denne vedlagt søknad om ferdigattest
- Dersom det er foretatt justeringer i forhold til tillatelsen som ikke krever endringssøknad, skal søker ha sendt dette senest ved ferdigattest eller midlertidig brukstillatelse sende oppdatert situasjonsplan, tegninger og dokumentasjon om tiltakets plassering slik den er utført.
- For tiltak som krever uavhengig kontroll skal det foreligge dokumentasjon på for utført sluttkontroll, jf. Plan- og bygningsloven § 24-2.

Klagerett:
Vedtaket kan påklages til ***Nordreisa kommune.*** *Klagefristen er 3 uker regnet fra den dagen da brevet kom fram til påført adressat. Det er tilstrekkelig at klagen er postlagt innen fristens utløp.*

Klagen skal sendes skriftlig, angi vedtaket det klages over, den eller de endringer som ønskes, og de grunner du vil anføre for klagen. Dersom du klager så sent at det kan være uklart for oss om du har klaget i rett tid, bes du også oppgi når denne melding kommer frem.

En slik klage kan føre til at avgjørelsen blir omgjort. Kommunen er ikke ansvarlig for tap som tiltakshaver måtte lide ved en slik omgjøring.

Ved senere henvendelse vedrørende saken, vennligst oppgi referansenummer 2016/1309.

Med vennlig hilsen

Sigrid Birkelund
Byggesaksbehandler
77 58 80 48
sigrid.birkelund@nordreisa.kommune.no

Dette dokumentet er produsert elektronisk, og har derfor ingen signatur.

Likelydende brev sendt til:

STORESTÈ ENTREPRENØR AS	Hovedvegen 16	STORSLETT
Sylvi Soini Johansen	Elvebakken 109	Storslett

Nordreisa kommune
Utvikling

Pål Mathiassen
Hestvikveien 75
9181 HAMNEIDET

Delegert vedtak
Delegert utvalg miljø-, plan og utviklingsutvalget - nr. 79/17

Deres ref:	Vår ref (bes oppgitt ved svar):	Løpenr.	Arkivkode	Dato
	2017/535-2	5642/2017	1942/83/77	31.05.2017

Ferdigattest på gnr. 1942/83/77 Garasje

FERDIGATTEST
Svar på anmodning om ferdigattest, jf pbl § 21-10
Vedtak hjemlet i delegasjonsreglement vedtatt av Nordreisa kommunestyre i sak 57/16

Byggested:	Hamneidet	Gnr/Bnr:	83/77
Tiltakshaver:	Pål Mathiassen	Adresse:	Hestevikveien 75, 9181 HAMNEIDET
Tiltakets art:	Nytt bygg- under 70 m^2	Bruksareal:	63 m^2
Byggetillatelse/Igangsettingstillatelse sak-dato		116/11 21.06.2011	

VEDTAK:

Med hjemmel i plan- og bygningsloven § 21-10 gis ferdigattesten i henhold til ferdigmelding datert 19.05.2017 fra ansvarlig søker på garasje.

Postadresse:
Postboks 174, N- 9156 Storslett
E-post:
postmottak@nordreisa.kommune.no

Besøksadresse:
Sentrum 17
Internett:
www.nordreisa.kommune.no

Telefon: + 47 77 58 80 00
Telefaks: + 47 77 77 07 01

Bankkonto: 4740.05.03954
Org.nr: 943 350 833

Saksutredning/begrunnelse for vedtaket:
I innsendte sluttdokumentasjonen og erklæring om ferdigstillelse er det bekreftet av ansvarlig søker/ tiltakshaver at tiltaket er utført i samsvar med tillatelsen og bestemmelser i eller i medhold av plan og bygningsloven jf. Pbl 2008 § 21-10. Ved søknad om ferdigattest har ansvarlig søker bekreftet at tilstrekkelig dokumentasjon som grunnlag for driftsfasen er overført til byggverkets eier.

Innlevert dokumentasjon:

- Der det kreves gjennomføringsplan er denne vedlagt søknad om ferdigattest, jf. Forskrift om byggesak (byggesaksforskriften) § 5-3.
- Der det kreves avfallsplan eller miljøsaneringsbeskrivelse, jf. Byggteknisk forskrift § 9-6 og § 9-7, skal sluttrapport som dokumenterer faktisk disponering av avfallet er denne vedlagt søknad om ferdigattest
- Dersom det er foretatt justeringer i forhold til tillatelsen som ikke krever endringssøknad, skal søker ha sendt dette senest ved ferdigattest eller midlertidig brukstillatelse sende oppdatert situasjonsplan, tegninger og dokumentasjon om tiltakets plassering slik den er utført.
- For tiltak som krever uavhengig kontroll skal det foreligge dokumentasjon på for utført sluttkontroll, jf. Plan- og bygningsloven § 24-2.

Klagerett:
Vedtaket kan påklages til ***Nordreisa kommune.*** *Klagefristen er 3 uker regnet fra den dagen da brevet kom fram til påført adressat. Det er tilstrekkelig at klagen er postlagt innen fristens utløp.*

Klagen skal sendes skriftlig, angi vedtaket det klages over, den eller de endringer som ønskes, og de grunner du vil anføre for klagen. Dersom du klager så sent at det kan være uklart for oss om du har klaget i rett tid, bes du også oppgi når denne melding kommer frem.

En slik klage kan føre til at avgjørelsen blir omgjort. Kommunen er ikke ansvarlig for tap som tiltakshaver måtte lide ved en slik omgjøring.

Ved senere henvendelse vedrørende saken, vennligst oppgi referansenummer2017/535.

Med vennlig hilsen

Sigrid Birkelund
Byggesaksbehandler
Direkte innvalg: 77 58 80 48
sigrid.birkelund@nordreisa.kommune.no

Dette dokumentet er produsert elektronisk, og har derfor ingen signatur.

FORSVARET
Forsvarets logistikkorganisasjon

NORDREISA KOMMUNE
05 JUN 2017
SAKSNR.
LØPENR.
KODE

Vår saksbehandler
Kommandørk John Erik Bendiksen, jbendiksen@mil.no
+4767 86 33 73, 0510 8708
FLO/STAB/STRATKOMAVD/STRATEGISEK

Vår dato
2017-07-03

Vår referanse
2017/013038-002/FORSVARET/ 400

Tidligere dato

Tidligere referanse

Til
Nordreisa kommune
Att: Øyvind Evanger
9156 STORSLETT
NORGE

Kopi til

Forespørsel om samarbeidsmuligheter - Dypvannskai Nordreisa i Nord-Troms

1 Bakgrunn

Viser til Deres henvendelse på e-post 2. mars 2017 om oppstart av forprosjektering av dypvannskai i Nordreisa kommune. Videre om ønske om avklaring om mulig samarbeid med Forsvaret i forhold til behov og bruk av kaianlegg i beredskapssammenheng.

2 Drøfting

Forsvaret vurderer kontinuerlig sine behov for infrastruktur opp mot hva som er definerte behov, og dekker normalt behov gjennom eksisterende infrastruktur.

3 Konklusjon

FLO takker for henvendelsen om mulig samarbeid om forprosjektering av dypvannskai, og for engasjement i forhold til nasjonal beredskap.
Forsvaret ved FLO vil ikke kunne delta i forprosjektering av dypvannskai som forespurt.

Henry Lindbak
STABSSJEF FLO
BRIGADER

Postadresse
Postboks 800 Postmottak
2617 Lillehammer
Norge

Besøksadresse

Sivil telefon/telefaks
/

Militær telefon/telefaks
99/0500 3699

Epost/ Internett
forsvaret@mil.no
www.forsvaret.no

Organisasjonsnummer
NO 986 105 174 MVA

Vedlegg

Fra: Geir Lyngsmark (glyngsmark@hotmail.no)
Sendt: 09.06.2017 09:15:39
Til: Post Nordreisa
Kopi: Hilde Henriksen; 'Tore Elvestad'

Emne: Hansabakken vegen forbi Hansabakke 33 og Hansabakken 35. Utbygging til vegen Mælen.
Vedlegg: image002.jpg
Til
Nordreisa kommune
Teknisk etat.

Hansabakken vegen forbi Hansabakke 33 og Hansabakken 35. Utbygging til vegen Mælen.

Stiftelsen NYBO har nå tatt i bruk alle nybygde leiligheter i boligbyggene Hansabakken 33 og Hansabakken 35.
Hansabakken vegen stopper i dag i en snuplass før adkomsten til boligene
Med hensyn til brannberedskap, snørydding , parkering og universell adkomst til boligene bes det om at Nordreisa kommune ferdigstiller vegen iht. reguleringsplan for området , gjerne før kommende vinter setter inn.

Vi ber om en generell orientering / tilbakemelding om når kommunen anser at vegen kan være utbygd.

Med hilsen
Geir Lyngsmark

For Stiftelsen NYBO

Figur 1 Kartutsnitt som viser dagen situasjon ved Hansabakken 33/35

E 6
E 6
E 6
Maelen
Maelen
Hanilabakken

Nordreisa kommune
Anleggsdrift

Hotmail - Geir Lyngsmark

Deres ref:	Vår ref (bes oppgitt ved svar):	Løpenr.	Arkivkode	Dato
	2017/618-2	6343/2017	Q10	22.06.2017

Hansabakken vegen forbi Hansabakke 33 og Hansabakken 35. Utbygging til vegen Mælen.

Det vises til henvendelse om bygging av kommunal vei fra snuplass Hansabakken til Mælen før vinteren 2017-2018.

Det er ikke satt av midler til tiltaket som derfor ikke vil bli utført i 2017. Tiltaket tas med som ett av flere tiltak i budsjettprosessen for 2018. Avklaring om tidspunkt for eventuell finansiering av tiltaket skjer i desember 2017.

Dette til orientering.

Med vennlig hilsen

Hilde Henriksen
Virksomhetsleder

Dette dokumentet er produsert elektronisk, og har derfor ingen signatur.

Interne kopi mottakere:
Dag Funderud Sektor for drift og utvikling

Postadresse:
Postboks 174, N- 9156 Storslett
E-post:
postmottak@nordreisa.kommune.no

Besøksadresse:
Sentrum 17
Internett:
www.nordreisa.kommune.no

Telefon: + 47 77 58 00 00
Telefaks: + 47 77 77 07 01

Bankkonto: 4740.05.03954
Org.nr: 943 350 833

Fra: Berit Fjellberg (Berit.Fjellberg@ntroms.no)
Sendt: 06.07.2017 13:21:03
Til: postmottak@tromsfylke.no; Post Kvænangen; Post Kafjord; Lyngen kommune (post@lyngen.kommune.no); Post Nordreisa; Post Skjervoy; Post Storfjord
Kopi: Dan Håvard Johnsen; Eirik Losnegaard Mevik; Knut Jentoft; Svein Oddvar Leiros; Ørjan Albrigtsen; Øyvind Evanger; Anne Berit Bæhr; Hilde Johnsen; Ida Wigdel; Jens Kristian Nilsen; Silja Karlsen; Stig Kjærvik

Emne: Høring - planprogram regional plan for reindrift
Vedlegg: image001.gif;Høring planprogram regional plan for reindrift 5.7.17.pdf
Det vises til vedlagte høringsuttalelse fra Nord-Troms Regionråd.

Hilsen

BERIT FJELLBERG

DAGLIG LEDER

Nord-Troms Regionråd DA
mob / 97 56 73 66
tlf / 77 58 82 79
web / www.nordtromsportalen.no

DER KONTRASTER FORMER FOLK
NORD-TROMS

DER KONTRASTER FORMER FOLK

NORD-TROMS

145

Til Fylkesrådet i Troms
Troms fylkeskommune
9296 Tromsø

Dato: 05.07.17

E:post: postmottak@tromsfylke.no

Høring - Planprogram for regional plan for reindrift

Vi viser til brev av 12.04.17 der fylkesrådet ber om innspill til planprogrammet. Høringsfrist er satt til 7.7.17.

Nord-Troms Regionråd har gitt innspill til planprogrammet 15.04.16 hvor blant annet utvidet høringsfrist og muligheter for dialog i prosessen mellom næringen og forvaltningsmyndigheten var understreket. Det er gledelig at fylkesrådet i arbeidet har tatt hensyn til disse innspillene.

Nord-Troms Regionråd har følgende innspill til planprogrammet:

Planen bør gi en grunnleggende **innføring i reindriftsnæringen**. Faktaopplysninger kan bidra til å skape forståelse for reindriftas behov. Vi har utfordringer knytta til ulik tolkning i rettighetsspørsmål, og hva som inngår i det næringsmessige behovet i reindrifta med tanke på særordninger og råderett. Den regionale reindriftsplanen bør bidra til å tydeliggjøre kriteriene på en objektiv måte. Videre så bør den se på hvordan reindrifta og samfunnet for øvrig har utviklet seg, og bidra til å tolke regelverket i lys av hvilken utvikling man ønsker.

Arealforvaltning og planlegging. Differensiering og verdsetting av areal i reindriften, i form av kjerneområdekartlegging kan bidra til mer effektiv arealplanlegging. Planen bør også si noe om strategier og krav i forhold til andre næringer og annen arealutnytting som berører reinbeite. Eksempelvis mineralutvinning, kraftanlegg og samferdselsutbygging.

Ved utarbeidelse av retningslinjer og regionale planbestemmelser må det tas hensyn til de utvidede behov landbruksnæringa har for utmarksbeite. Det må ikke lages bestemmelser som hindrer bøndene i å bruke sin beiterett i utmarka.

Verdikonflikter og interessekonflikter i arealplanlegging og øvrig forvaltning. Avklaringer av beiterett i forhold til øvrige grunneierrettigheter. Hvilke verktøy kan benyttes for å rydde opp i uklarheter og konflikter? Mangler vi noen verktøy? Det bør synliggjøres hvilke forhold som er privatrettslige og hvilke om er styrt av det offentlige.

Landbruk og reindrift. Begge er arealkrevende næringer, og ofte er utfordringene de samme. Andre ganger kan det være motsetninger, som i forbindelse med rein som går på innmark og i plantefelt, eller i forbindelse med bygging av skogsveien eller nydyrking i viktige reinbeiteområder. I planen bør følgende momenter konkretiseres; fra landbrukets side bør det komme frem at kommunene vil legge til

Adr.: Hovedveien 2, 9151 Storslett
Tlf. 77 58 82 79, Org. nr. 979 470 452
E-post: regionrad@ntroms.no
www.nordtromsportalen.no

DER KONTRASTER FORMER FOLK
NORD-TROMS

rette for større bruk av inngjerde innmarksbeiter for små- og storfe. Dette gjelder spesielt for småfenæringen der man vil utnytte fulldyrka mark i større grad til slott, enn til beite på grunn av klimatiske endringer med avlingstap ved overvintring i tillegg til økende rovdyrproblematikk. Samtidig presser Fylkesmannens miljøvernavdeling på for at småfebønder som har middels til store tap skal utøve tidlig nedsanking for å komme unna rovdyrene på høsten. Dette legger grunnlaget for mer lokal inngjerding av utmarksarealer til beredskapsarealer for tidlig nedsanking som stedvis vil komme i konflikt med reindriftsnæringen.

Pr. i dag er inngjerding av utmark, samt sperregjerder søknadspliktig der berørt reinbeitedistrikt skal høres, uavhengig hvor dette er i kommunen.

Verdiskapning i næringen. Hvordan kan vi få størst mulig verdiskapning og lønnsomhet? Hvordan skape positive ringvirkninger for lokalt næringsliv. Hvilke driftsformer og tilleggsnæringer skal få økt fokus og satsing? Hvordan få til en bedre samordning og nettverksbygging mellom aktørene?

Økologiske konsekvenser av reindrift. Kartlegging av bæreevne og fastsetting av produksjonsmål. Hvor mye rein ønsker vi på beite i Troms?

Rovvilt og reindrift. Hvordan påvirker rovviltforvaltningen reindriften? Reindriftsutøverne er mye ute i terrenget og kan bidra til rovviltforvaltningen med både kunnskap og gjennomføring av praktiske oppdrag.

Kommunenes **vertskapsansvar** og -rolle i forhold til reindriftens befolkning. Hvordan kan vertskommunene gi gode tilbud til reindriftsutøvere som er i området på sommeren, og hvordan kan kostnadene til dette fordeles rettferdig?

Friluftsliv og reindrift. Tilrettelegging for friluftsliv kanaliserer mye av ferdselen, og kan dermed ha både negativ og positiv effekt for reindrifta. Kunnskap og dialog mellom partene vil trolig bidra til bedre løsninger. Kjøreskader etter motorisert ferdsel i forbindelse med reindrift har et stort omfang flere plasser. Hvordan kan vi forebygge dette? Omfanget av reingjerder i utmark er etter hvert blitt stort. Gjerdene er vandringshinder for folk og ville dyr. Det bør derfor belyses hvor stort omfang av gjerder som er nødvendig for en effektiv drift.

Regional plan for reindrift bør differensiere mellom ulike regioner i Troms som har ulike utfordringer. Områder med helårsbeiter har gjerne andre utfordringer enn områder som bare benyttes om sommeren.

for

Øyvind Evanger
Rådsordfører
(mobil 91789548)

Adr.: Hovedveien 2, 9151 Storslett
Tlf. 77 77 05 86, Org. nr. 979 470 452
E-post: regionrad@halti.no
www.nordtromsportalen.no

DER KONTRASTER FORMER FOLK
NORD-TROMS

TROMS fylkeskommune
ROMSSA fylkkasuohkan

Stabssjef

Direktoratet for mineralforvaltning
Postboks 3021 Lade

7441 TRONDHEIM

Vår ref.:	**Saksbehandler:**	**Arkiv:**	
17/12114-2	Anne Øvrejorde Rødven	140&18 SAKSARKIV	
Løpenr.:	**Tlf. dir.innvalg:**	**Deres ref.:**	**Dato:**
37633/17	77 78 81 73	15-00569-13	29.06.2017

HØRING AV SØKNAD OM DRIFTSKONSESJON FOR GALSOMELEN GRUSTAK I NORDREISA KOMMUNE. TILTAKSHAVER: BETONGSERVICE

Vi viser til deres oversendelse, høring av driftskonsesjon for Galsomelen grustak i Nordreisa kommune.

Troms fylkeskommune herunder kulturminneforvaltningen har ingen merknader til saken. For opplysninger om samiske kulturminner viser vi til Sametinget.

Vi ber om at bestemmelser i reguleringsplan for Galsomelen Grustak følges opp, herunder utarbeiding av en drifts- og avslutningsplan, sikring og inngjerding av området, tiltak mot støy og støvplager, hensyntagen til terreng og vegetasjon samt meldeplikt etter lov om kulturvern.

Med vennlig hilsen

Stine Larsen Loso
plansjef

Anne Øvrejorde Rødven
arealplanlegger

Dette dokumentet er godkjent elektronisk og krever ikke signatur.

Kopi:
Nordreisa kommune, Postboks 174, 9156 STORSLETT
Fylkesmannen i Troms, Postboks 6105, 9291 TROMSØ
Statens vegvesen, Region Nord, Postboks 1403 8002 BODØ
Sámediggi/Sametinget, Ávjovárgeaidnu 50, 9730 KARASJOK

Besøksadresse
Strandveien 13
Postadresse
Postboks 6600, 9296 TROMSØ

Telefon
77 78 80 00
Epost mottak
postmottak@tromsfylke.no

Bankgiro
4700 04 00064
Internettadresse
www.tromsfylke.no

Org.nr.
864870732

Avsender: Troms fylkeskommune
Strandveien 13
9007 Tromsø
NORWAY

17

Nordreisa kommune
Postboks 174
9156 STORSLETT
NO

HØRING AV SØKNAD OM DRIFTSKONSESJON FOR GALSOMELEN GRUSTAK I NORDREISA KOMMUNE. TILTAKSHAVER: BETONGSERVICE

TROMS fylkeskommune
ROMSSA fylkkasuohkan

Stabssjef

Direktoratet for mineralforvaltning
Postboks 3021 Lade

7441 TRONDHEIM

Vår ref.: 17/12114-2	**Saksbehandler**: Anne Øvrejorde Rødven	**Arkiv**: 140&18 SAKSARKIV	
Løpenr.: 37633/17	**Tlf. dir.innvalg**: 77 78 81 73	**Deres ref**.: 15-00569-13	**Dato**: 29.06.2017

HØRING AV SØKNAD OM DRIFTSKONSESJON FOR GALSOMELEN GRUSTAK I NORDREISA KOMMUNE. TILTAKSHAVER: BETONGSERVICE

Vi viser til deres oversendelse, høring av driftskonsesjon for Galsomelen grustak i Nordreisa kommune.

Troms fylkeskommune herunder kulturminneforvaltningen har ingen merknader til saken. For opplysninger om samiske kulturminner viser vi til Sametinget.

Vi ber om at bestemmelser i reguleringsplan for Galsomelen Grustak følges opp, herunder utarbeiding av en drifts- og avslutningsplan, sikring og inngjerding av området, tiltak mot støy og støvplager, hensyntagen til terreng og vegetasjon samt meldeplikt etter lov om kulturvern.

Med vennlig hilsen

Stine Larsen Loso
plansjef

Anne Øvrejorde Rødven
arealplanlegger

Dette dokumentet er godkjent elektronisk og krever ikke signatur.

Kopi:
Nordreisa kommune, Postboks 174, 9156 STORSLETT
Fylkesmannen i Troms, Postboks 6105, 9291 TROMSØ
Statens vegvesen, Region Nord, Postboks 1403 8002 BODØ
Sámediggi/Sametinget, Ávjovárgeaidnu 50, 9730 KARASJOK

Besøksadresse
Strandveien 13
Postadresse
Postboks 6600, 9296 TROMSØ

Telefon
77 78 80 00
Epost mottak
postmottak@tromsfylke.no

Bankgiro
4700 04 00064
Internettadresse
www.tromsfylke.no

Org.nr.
864870732

Fylkesmannen i Troms
Romssa Fylkkamánni

Saksbehandler	Telefon	Vår dato	Vår ref.	Arkivkode
Per Kristian Krogstad	77 64 22 25	29.06.2017	2017/4592	
		Deres dato	Deres ref.	

NORDREISA KOMMUNE
10 JUL 2017
SAKSNR.
LØPENR.
DOK.NR.
ARK.KODE

Betongservice AS
Industrivegen 24
9152 SØRKJOSEN

Klager fra beboere i Nessevegen i Sørkjosen på støvflukt fra Betongservice AS, Nordreisa kommune

Fylkesmannen har mottatt klage fra beboere i Nessevegen, Sørkjosen på at det ved visse vindretninger og værforhold foregår en støvflukt fra Betongservice AS på industriområdet sør før Nessevegen og til Nessevegen og boligene der. Dette støvet fører til sjenanse og miljøulemper for beboeren ved at hus og uteområder støves ned, og det kan være ubehagelig å oppholde seg utendørs til tider.

I denne sammenheng vil vi også vise til at det også klages på støvflukt fra masselageret for jord, sand, grus m.m. på kommunens eiendom (kaianlegg) nord for Nessevegen. Vi har skrevet til kommunen og bedt om en redegjørelse for disse forholdene.

Samlet gir dette, ifølge klager, til tider en uholdbar situasjon for beboerne.

Fylkesmannen er forurensningsmyndighet for virksomheter som produserer betong. Vi ber derfor om at Betongservice AS gir oss en skriftlig tilbakemelding til klagen på støvflukt fra deres virksomhet.

Så vidt vi kan se av bilder (*Norge i bilder*), lagrer virksomheten sanden som brukes til betongproduksjonen åpent utendørs uten noen form for skjerming eller overdekking. Lossing av nye sandmasser til dette lageret, lagringen i seg selv og intern håndtering av massene på bedriftsområdet over til produksjon, utgjør en støvkilde.

Samtidig mener vi at bildene viser at det øvrige bedriftsområdet har et dekke av sand i varierende tykkelse. Intern transport på området vil dermed føre til en spredning av sanden. Samlet sett utgjør dette et potensiale for støvflukt i tråd med beskrivelsen til klager.

Tilbakemelding
Vi ber derfor om at Betongservice AS redegjør for hvordan virksomheten vurderer klagen, og gir en tilbakemelding hit som i tillegg, som et minimum, må inneholde svar på følgende punkter:

1. Hvordan skjer lagringen av råstoffer som inngår i betongproduksjonen (sand, sement etc.)

Fylkeshuset, Strandvegen 13
Postboks 6105, 9291 Tromsø
Telefon: 77 64 20 00
Telefaks: 77 64 21 39
Avdeling
Miljøvernavdelingen
postmottak@fmtr.no
www.fylkesmannen.no/troms

2. Bedriftsintern håndtering av råstoffene og produksjonen av betong (flytskjema som viser ulike ledd i produksjonsprosessen).
3. Resultatet av eventuell miljørisikovurdering for ytre miljø av betongproduksjonen og bedriftens øvrige aktiviteter (jf. pkt. 2 over).
4. Gjennomførte tiltak for å minimalisere støvflukt fra bedriftsområdet til områdene utenfor (skjerming, spyling, etc.).
5. Håndtering av spylevann og annet produksjonsvann (sedimentasjonsbasseng, renseanlegg, etc.)
6. Eventuelle planlagte tiltak for reduksjon av miljøulemper og tidsramme for gjennomføring av dem.
7. Overflatedekke på bedriftsområdet, spesielt området for transport (fast dekke av asfalt, betong o.l. eller løst dekke av pukk, grus eller sand).
8. Andre forhold som virksomheten mener har betydning for saken

Vi ber om en skriftlig tilbakemelding **innen 18. august 2017.**

Fylkesmannen vil også vurdere behovet for et eventuelt senere tilsyn ved bedriften.

Med hilsen

Evy Jørgensen e.f.
miljøverndirektør

Per Kr. Krogstad
fagansvarlig

Dokumentet er elektronisk godkjent og har ikke håndskrevne signaturer.

Kopi til:
Nordreisa kommune Postboks 174 9156 Storslett

Fylkesmannen i Troms
Romssa Fylkkamánni

Saksbehandler	Telefon	Vår dato	Vår ref.	Arkivkode
Liv - Edel Berg		18.07.2017	2017/1870 - 0	519
		Deres dato	Deres ref.	
		01.03.2017	2015/604-19	

NORDREISA KOMMUNE
19 JUL 2017
SAKSNR.
LØPENR.
DOK.NR. ARK.KODE

Nordreisa kommune
Postboks 174
9156 Storslett

KOMMUNALE VETERINÆRTJENESTER
Vedtak om stimuleringstilskudd på kr 352 000 for 2017, Nord - Troms veterinærdistrikt

Fylkesmannen i Troms viser til Landbruksdirektoratets rundskriv 2016-37 om tilskudd til kommunale veterinærtjenester for 2017 av 13.12.2016. Det er for 2017 bevilget 1 703 802 kroner i stimuleringstilskudd for Troms fylke. Vi har mottatt søknader om stimuleringstilskudd på totalt 2 380 000 kroner.

Vedtak
Fylkesmannen i Troms har delvis imøtekommet søknaden fra Nord-Troms veterinærdistrikt, og innvilget stimuleringstilskudd til aktuelle tiltak og som driftsstøtte til veterinærsamarbeidet i kommunene Nordreisa, Kvænangen, Skjervøy og Kåfjord/Gáivuona.

352 000 kroner utbetales til Nordreisa kommune, org.nr. 943 350 833, og kontonummer 4740.05.03954, forskriftstype 285/2

Kontrolltiltak kan bli iverksatt for å se at midlene benyttes etter forutsetningene. Fylkesmannen henviser i denne sammenheng til bevilgningsreglementet § 10 annet ledd. Dersom tilskuddet ikke brukes i samsvar med forutsetningene, kan det bli stilt krav om tilbakebetaling eller reduksjon av tilskuddet etterfølgende år.

Fylkesmannen forutsetter at midlene blir brukt på tiltak som direkte eller indirekte ivaretar veterinærtjenesten i hele distriktet. Bruk av midlene skal dokumenteres og rapporteres til Fylkesmannen i Troms **innen 31. januar 2018.**

Tildeling av tilskudd til kommunene er ikke å anse som enkeltvedtak, og kommunene har derfor ikke klageadgang etter forvaltningsloven.

Fylkeshuset, Strandvegen 13
Postboks 6105, 9291 Tromsø
Telefon: 77 64 20 00
Telefaks: 77 64 21 39
Avdeling
Landbruksavdelingen
fmtrpostmottak@fylkesmannen.no
www.fylkesmannen.no/troms

Med hilsen

Aase Berg
fungerende landbruksdirektør

Liv - Edel Berg
seniorrådgiver

Kopi til:

Skjervøy kommune	Postboks 145-G	9189	Skjervøy
Gáivuona suohkan / Kåfjord kommune	Postboks 74	9148	Olderdalen
Kvænangen kommune		9161	Burfjord
Anne Sofie Jakobsen, her			

Dokumentet er elektronisk godkjent og har ikke håndskrevne signaturer.

Fylkesmannen i Troms
Romssa Fylkkamánni

Saksbehandler	Telefon	Vår dato	Vår ref.	Arkivkode
Brynjar Jørgensen	77 64 21 73	06.07.2017	2017/145 - 0	421.53
		Deres dato	Deres ref.	

NORDREISA KOMMUNE
10 JUL 2017
SAKSNR.
LØPENR.
DOK.NR. ARK.KODE

Alexander Henriksen
Flyplassvegen 4
9152 SØRKJOSEN

Innvilga søknad om tilskott til skogsvegbygging - "Kvennesvegen" - Nordreisa

Vi viser til søknad om tilskott til skogsvegbygging mottatt den 4.1.2017.

Innvilga tilskott
Med hjemmel i § 5 i *forskrift om tilskott til nærings- og miljøtiltak i skogbruket* innvilges det tilskott til ombygging av dette veganlegget med inntil **kr 189.000,-.**
Tilskottet ytes med inntil 70 % av godkjente kostnader av skogbruksandel.

Søknadsdata:

År:	2017	Kommune:	Nordreisa
Søknad:	1942 – 2016/006	Vegnavn:	Kvennesvegen
Vegklasse:	8		
Nyanlegg:	1000 m	Kostnad nyanlegg:	Kr 270.000,-
Ombygging:	-	Kostnad ombygging:	-
Bru:	-	Kostnad bru:	-
		Totalkostnad:	Kr 270.000,-
Skogbruksandel:	100 %	Skogbruksandel:	Kr 270.000,-

Rettslig grunnlag
Søknad om tilskott til skogsvegbygging behandles etter *forskrift om tilskudd til nærings- og miljøtiltak i skogbruket (Forskrift om miljøtiltak mv. i skogbruket) (FOR 2004-02-04-447)*, og overordna retningslinjer for prioritering av søknader om tilskott til bygging av skogsveger (fastsatt av Fylkesmannen i Troms 01.06.2007).

Vurdering
Gyldig søknad om tilskott er fremmet innen søknadsfristen 28.4.2017.
Søknaden gjelder tilskott til nyanlegg av 1000 meter traktorveg i vegklasse 8.
Veganlegget er godkjent for bygging av Nordreisa kommune i vedtak datert den 26.9.2016 ihht. *forskrift om planlegging og godkjenning av landbruksveier.*

I henhold til § 7 i naturmangfoldloven skal prinsippene i §§8-12 legges til grunn som retningslinjer ved utøving av offentlig myndighet, herunder tildeling av tilskott.

Fylkeshuset, Strandvegen 13
Postboks 6105, 9291 Tromsø
Telefon: 77 64 20 00
Telefaks: 77 64 21 39
Avdeling
Landbruksavdelingen
fmtrpostmottak@fylkesmannen.no
www.fylkesmannen.no/troms

I vedtak fra Nordreisa kommune datert den 26.9.2016 om byggetillatelse til vegen, er det gjort vurdering etter prinsippene i naturmangfoldloven §§8-12. Vurderingene er tilstrekkelige for vår behandling av tilskottssøknaden. Ved en sjekk av tiltaket opp mot miljøinformasjon i kartbasen «Kilden» hos NIBIO, er det ikke registrert rødlistearter, naturtyper eller andre miljøverdier som berøres direkte av vegbygginga. Aktsomhetsplikten, jf § 6 i naturmangfoldloven, anses å være oppfylt med at det foreligger gyldig byggetillatelse for tiltaket.

Søknaden er vurdert som tilskottsberettiget.

Vilkår

- Frist for gjennomføring av tiltaket er innen 3 år. Fristen kan forlenges etter søknad, men ikke ut over 5 år fra tilskottet ble innvilget, jf § 3 i forskrift om miljøtiltak mv. i skogbruket.
- Før anleggsarbeidet settes i gang skal det foreligge en byggeplan som kommunen har godkjent, jf § 5 i forskrift om miljøtiltak mv. i skogbruket.
- Vegen skal bygges i samsvar med gjeldende "Normaler for landbruksveier med byggebeskrivelse", fastsatt av Landbruks- og matdepartementet, jf § 5 i forskrift om miljøtiltak mv. i skogbruket.
- Det er et krav at vegen blir vedlikeholdt til den standard som den opprinnelig ble bygd, jf jf § 5 i forskrift om miljøtiltak mv. i skogbruket.
- Tilsatte knyttet til offentlige landbruks- og miljøvernmyndigheter har, når de er på tjenestereiser i de områder veien betjener, rett til avgiftsfri bruk av veier som har fått tilskudd, jf § 5 i forskrift om miljøtiltak mv. i skogbruket.
- Det settes vilkår om hogst av til sammen 1000 fm^3 skogsvirke og planting av 20 dekar med bartre, jf § 3 i forskrift om miljøtiltak mv. i skogbruket. Vilkårene er satt i samråd med skogbrukssjefen. Forpliktelsene påløper fra og med 1.1.2018. Hogd volum for salg skal meldes inn til Virkesdatabasen. Vi minner om at det er meldeplikt til kommunen for hogst av virke for salg.

Utbetaling

Kommunen skal godkjenne kostnader og utført arbeid før utbetaling av tilskott.
Innvilget tilskott kan utbetales etter skriftlig anmodning fra tilskottsmottaker og når tiltaket har fått godkjent sluttregnskapet av kommunen. Det kan likevel foretas utbetalinger på bakgrunn av godkjent dokumentasjon etter hvert som deler av tiltaket utføres. Minst 10 % av tilskottet holdes tilbake inntil arbeidet er fullført og sluttregnskapet er godkjent.
Ved utbetaling skal skjema LDIR-904B brukes. Utgifter dokumenteres med bilag. Eget arbeid dokumenteres med timelister. Instruks for revisjon av regnskap for skogsveianlegg finnes på skjema LDIR-904B. Resultatkontroll (SLF-913B) utført av kommunen skal vedlegges ved sluttutbetaling.

Kontroll

Kommunen har ansvar for oppfølging av veganlegget gjennom anleggsperioden.
Det tas forbehold om at kommunen, Fylkesmannen eller Riksrevisjonen kan kreve nødvendige opplysninger og kontrollere at tilskottsmidlene er brukt i tråd med forutsetningene, jf § 12 i forskrift om tilskott til nærings- og miljøtiltak i skogbruket.

Kommunen skal i nødvendig utstrekning kontrollere at tiltaket er gjennomført i tråd med forutsetningene. Kommunen skal sluttgodkjenne veganlegget med eget skjema (SLF-913B) for resultatkontroll.

Omgjøring av vedtak
Vedtak om innvilget tilskott kan omgjøres og utbetalt tilskott kan kreves tilbakebetalt dersom det avdekkes forhold som er i strid med det som er forutsatt ved innvilgning av tilskottet, jf. § 13 i forskrift om tilskudd til nærings- og miljøtiltak i skogbruket.

Klage
Vedtaket kan påklages til Landbruksdirektoratet etter bestemmelsene i kap. VI i forvaltningsloven. Klagefristen er 3 uker fra den dagen brevet ble mottatt hos påført adressat. Klagen skal sendes skriftlig og angi vedtaket det klages på og ønska endring. Som part i saken er det rett til innsyn i sakens dokumenter. Klage sendes til Fylkesmannen i Troms. Klageinstans er Landbruksdirektoratet. Vedlagt er mer informasjon om klageadgang.

Informasjon
Dersom det skulle være spørsmål er det bare å ta kontakt med saksbehandler.

Med hilsen

Marianne Uleberg
ass landbruksdirektør

Brynjar Jørgensen
fylkesskogmester

Vedlegg: Skjema – melding om rett til å klage over forvaltningsvedtak

Kopi til:

Skogbrukssjef i Nord-Troms v/ Lyngen kommune	Strandveien 24	9060	Lyngseidet
Nordreisa kommune	Postboks 174	9156	Storslett

Dokumentet er elektronisk godkjent og har ikke håndskrevne signaturer.

Fylkesmannen i Troms
Romssa Fylkkamánni

Saksbehandler	Telefon	Vår dato	Vår ref.	Arkivkode
Brynjar Jørgensen	77 64 21 73	10.07.2017	2016/6335 - 0	421.53
		Deres dato	Deres ref.	

NORDREISA KOMMUNE
12 JUL 2017
SAKSNR.
LØPENR.
DOK.NR. ARK.KODE

Einar Giæver
Mor Lyngs Plass 4
9159 HAVNNES

Søknad om tilskott til "Lundenvegen" - foreløpig svar

Vi viser til opprettholdelse av søknad om tilskott til «Lundenvegen» mottatt den 11.1.2017.

I år hadde Fylkesmannen en søknadsfrist den 28.4.2017 for tilskott til skogsvegbygging for første søknadsomgang. Det kom inn søknader for over 5 mill. kroner i tilskott.
I henhold til utlysning av tilskottsmidlene ble 4 av 5 mill. kroner fordelt etter første søknadsomgang.

Ditt skogsvegprosjekt ble ikke prioritert med tilskott etter første søknadsrunde.

Fylkesmannen har den 28.6.2017 fått ei ekstratildeling på 1 mill. kroner. Det er satt en ny søknadsfrist den 1.9.2017 for andre søknadsomgang. Vi planlegger å fordele resterende 2 mill. kroner etter andre søknadsomgang.

Søknaden om tilskott til «Lundenvegen» overføres til andre søknadsomgang av oss.
Du trenger dermed ikke å fremme søknaden på nytt innen den nye søknadsfristen.

Etter søknadsfristens utløp vil vi fordele tilskottsmidler til prosjekter i løpet av september.

Dersom det skulle være spørsmål, er det bare å ta kontakt.

Med hilsen

Marianne Uleberg
ass landbruksdirektør

Brynjar Jørgensen
fylkesskogmester

Kopi til:
Nordreisa kommune Postboks 174 9156 Storslett

Dokumentet er elektronisk godkjent og har ikke håndskrevne signaturer.

Fylkeshuset, Strandvegen 13
Postboks 6105, 9291 Tromsø
Telefon: 77 64 20 00
Telefaks: 77 64 21 39
Avdeling
Landbruksavdelingen
fmtrpostmottak@fylkesmannen.no
www.fylkesmannen.no/troms

NORDREISA KOMMUNE
Kopi 7
16 MAI 2017
SAKSNR.
LØPENR.
DOK.NR. ARK.KODE

Statens vegvesen

Jørn Cato Angell

Behandlende enhet:	Saksbehandler/telefon:	Vår referanse:	Deres referanse:	Vår dato:
Region nord	Hanne Lunde Vangen / 48605584	17/55715-4		16.05.2017

Tillatelse til oppheng av banner på garasje ved E6 i Sørkjosen, Nordreisa kommune.

Viser til søknad mottatt 20.04.2017.

Saksopplysninger

I søknad av 20.04.2017 ble det søkt om å få henge opp banner med reklame for Skarven festivalen i krysset E6 og Fv. 866. Den søknaden ble avslått i brev med referanse: 17/55715-2. Det søkes nå om å få sette opp disse bannerne på en garasje som står like inntil E6 i Sørkjosen. Hp 24 KM 9337.

Vegloven

Statens vegvesen behandler søknad om skilt, reklame og andre byggverk iht. skiltnormalene og vegloven § 33. Utgangspunktet i § 33 er at reklameskilt eller lignende innretning ikke må plasseres ved offentlig veg, eller plasseres slik at de er rettet mot vegtrafikken eller er synlig for de vegfarende, uten at det er gitt tillatelse. Slik tillatelse kan gis dersom reklamen ikke er trafikkfarlig. Trafikkfarlig reklame er definert som innretninger som kan forveksles med vegskilt eller vegmerking, som hindrer fri sikt langs vegen, eller som kan trekke de vegfarende oppmerksomhet vekk fra vegen eller trafikken.

Vedtak

Reklamen det søkes om faller inn under vegloven § 33. Tillatelse til reklame kan gis dersom visse kriterier er oppfylt.

Med hjemmel i vegloven § 33 gir Statens vegvesen tillatelse med følgende vilkår.

- Bannere utformes slik det er oppgitt i søknad, med tekst «Skarven festival 30-01 juli»
- Tillatelsen gjelder for perioden 17.05.2017 - 01.07.2017. Banner tas ned ved arrangementets slutt.

Postadresse
Statens vegvesen
Region nord
Postboks 1403
8002 BODØ

Telefon: 02030

firmapost-nord@vegvesen.no

Org.nr: 971032081

Kontoradresse
Sentrum 33
9156 STORSLETT

Fakturaadresse
Statens vegvesen
Regnskap
Postboks 702
9815 Vadsø

Tillatelsen kan tilbakekalles etter skriftlig varsel når forholdene som ligger til grunn for tillatelsen endres. Dette kan være forhold på stedet som trafikkmengde, trafikktype, ulykkes frekvens, fartsgrense eller vegens utforming. Tillatelsen kan tilbakekalles på samme måte dersom myndighetene endrer regler eller retningslinjer for reklame langs offentlig veg eller dersom vilkårene for tillatelsen ikke overholdes.

Med hilsen
Plan- og forvaltning, Troms

Hanne L. Vangen
Avdelingsingeniør

Dokumentet er godkjent elektronisk og har derfor ingen håndskrevne signaturer.

Kopi
Nordreisa Kommune, Postboks 174, 9156 STORSLETT

Post Nordreisa

Fra:	noreply.saksbehandling@vegvesen.no
Sendt:	tirsdag 16. mai 2017 10:59
Til:	Post Nordreisa
Emne:	Dokument 17/55715-4 Tillatelse til oppheng av banner på garasje ved E6 i Sørkjosen, Nordreisa kommune. sendt fra Statens vegvesen
Vedlegg:	17_55715-4Tillatelse til oppheng av banner på garasje ved E6 i Sørkjosen, Nordreisa kommune..pdf

Til Nordreisa Kommune

Vedlagt oversendes dokument **17/55715-4 Tillatelse til oppheng av banner på garasje ved E6 i Sørkjosen, Nordreisa kommune.** i sak **Oppheng av banner i forbindelse med Skarven festivalen - Skjervøy** fra **Statens vegvesen**. Se vedlegget for innholdet i utsendelsen.

Eventuelle henvendelser vedrørende behandlingen kan rettes til firmapost@vegvesen.no eller i vårt kontaktskjema.

Dette er en systemgenerert e-post, og skal ikke besvares.

Til Nordreisa Kommune

Vedlagt sender vi dokument **17/55715-4 Tillatelse til oppheng av banner på garasje ved E6 i Sørkjosen, Nordreisa kommune.** i sak **Oppheng av banner i forbindelse med Skarven festivalen - Skjervøy** frå **Statens vegvesen**. Sjå vedlegget for innhaldet i utsendinga.

Eventuelle førespurnader som gjeld behandlinga kan rettast til firmapost@vegvesen.no eller i kontaktskjemaet vårt.

Dette er ein systemgenerert e-post du ikkje kan svare på.

Attn. Nordreisa Kommune

Enclosed you will find the document **17/55715-4 Tillatelse til oppheng av banner på garasje ved E6 i Sørkjosen, Nordreisa kommune.** from the Norwegian Public Roads Administration.

If you have queries regarding this case, please contact firmapost@vegvesen.no.

This is an automatically generated email – please do not reply.

Fra: Åsmund Austarheim (asmund.austarheim@kvanangen.kommune.no)
Sendt: 07.07.2017 14:59:10
Til: Post Nordreisa
Kopi: Kristian Berg; Leder mikke mathis hætta; post.troms@politiet.no; jim.h.hansen@politiet.no; jtnikolaisen@politiet.no; Bjørklid Kjetil; tgu@statskog.no; Ørjan Brygghaug; Solberg Kjetil Greiner

Emne:
Vedlegg: Dispensasjon motorferdsel Nordreisa kommune.pdf
Hei
Vedtak på søknad om motorferdsel i utmark er vedlagt

Beste helsing

Åsmund Austarheim
Konsulent landbruk og utmarksnæring
Tlf 77778845
www.kvanangen.kommune.no

Kvænangen kommune
Næring, utvikling og teknisk

Nordreisa kommune

Melding om vedtak

Deres ref:	Vår ref:	Løpenr.	Arkivkode	Dato
	2015/118-165	1675/2017	K01	07.07.2017

Søknad om dispensasjon fra motorferdselloven for transport i forbindelse med søppelplukking- Nordreisa kommune

Teknisk utvalg behandlet søknad fra Nordreisa kommune om motorferdsel i utmark i møtet 05.07.2017. Utskrift av møteboka følger.

*Vedtaket kan påklages til **Fylkesmannen i Troms.** Klagefristen er 3 uker regnet fra den dagen da brevet kom fram til påført adressat. Det er tilstrekkelig at klagen er postlagt innen fristens utløp.*

Klagen skal sendes skriftlig til den som har truffet vedtaket, angi vedtaket det klages over, den eller de endringer som ønskes, og de grunner du vil anføre for klagen. Dersom du klager så sent at det kan være uklart for oss om du har klaget i rett tid, bes du også oppgi når denne melding kommer frem.

Med hilsen

Åsmund Austarheim
Konsulent
77778845

Dokumentet er elektronisk godkjent og har ikke håndskrevet signatur

Kopi til:

Abborassa reinbeitedistrikt	e-post
Kristian Berg	e-post
Nordreisa og Kvænangen Lensmannskontor	e-post
Reinpolitiet avd. Storslett	e-post
Fjelltjenesten avd. Storslett	e-post
NVE-region Nord	e-post
Kvænangen kraftverk	e-post

Postadresse:
Rådhuset
9161 BURFJORD
E-post: post@kvanangen.kommune.no

Besøksadresse:
Rådhuset
www.kvanangen.kommune.no

Telefon:

Organisasjonsnr: 940331102

Også sendt til:
Nordreisa kommune

Kvænangen kommune

Arkivsaknr: 2015/118 -161
Arkiv: K01
Saksbehandler: Åsmund Austarheim
Dato: 03.07.2017

Saksfremlegg

Utvalgssak	Utvalgsnavn	Møtedato
44/17	Teknisk utvalg	05.07.2017

Søknad om dispensasjon fra motorferdselloven for transport i forbindelse med søppelplukking- Nordreisa kommune

Henvisning til lovverk:
Motorferdselloven, forskrift for bruk av motorkjøretøy i utmark og på islagte vassdrag §§ 6 og 7
Naturmangfoldloven §§ 8-12

Vedlegg
1 Søknad

Saksprotokoll i Teknisk utvalg - 05.07.2017

Behandling:

Administrasjonssjefens innstilling ble enstemmig vedtatt.

Vedtak:

Med hjemmel i forskrift for motorkjøretøyer i utmark § 6 gir Kvænangen kommune Nordreisa kommune tillatelse til bruk av ATV for transport av personell og utkjøring av søppel i forbindelse med søppelrydding i området mellom Cuollojavri – Goccesjavri i Nordreisa.

Særlige vilkår fremgår av tabellen:

Trase:	**Langs traktorveg/etablert kjørespor fra abojavri og opp til Ravdoaivi. Trase er vist på kartet.**

	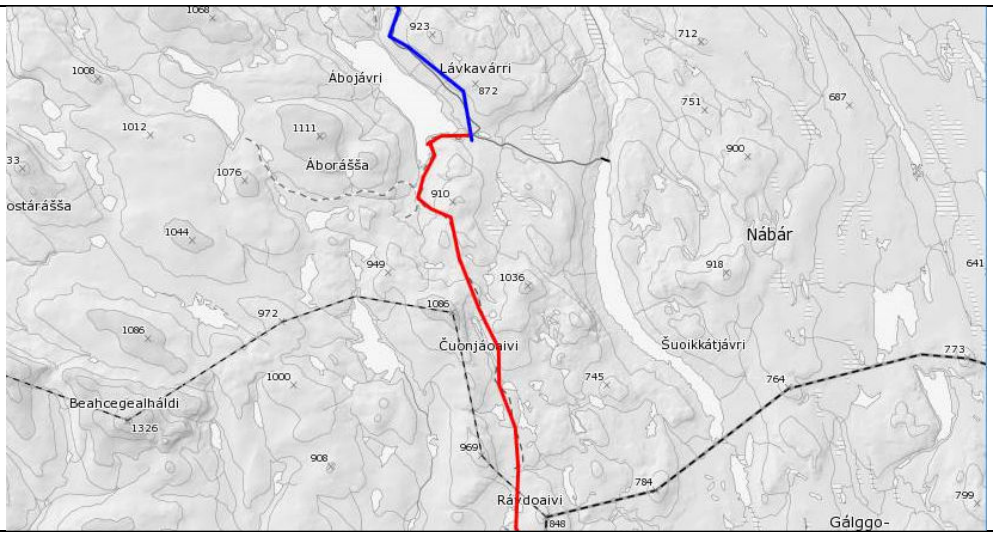
Personer:	**Tillatelsen gjelder for medlemmer i Nordreisa scooter og båtforening som opptrer på vegne av Nordreisa kommune i henhold til driftsavtale for scooterløypenettet i Nordreisa.**
Type kjøretøy og antall:	**Tillatelsen gjelder inntil <u>fire</u> stk. ATV.**
Tidsrom:	**Tillatelsen er gyldig fram til 15. 08. 2017-15.09.2017** **Nøyaktig tidspunkt skal avtales med Abborassa reinbeitedistrikt før turen starter.**
Antall turer	**Tillatelsen omfatter <u>en</u> tur.**
Spesielle vilkår	**Det skal ikke fiskes eller bedrives jakt på denne turen. Det er heller ikke tillatt å ha med fiskeutstyr, jaktvåpen eller transportere inn utstyr til slik bruk ved seinere anledning.**
Rapportering:	**Omfanget av skrot og søppel skal dokumenteres for å danne grunnlag for vurdering av tilsvarende søknad i framtida. Rapport med bilder skal sendes Kvænangen kommune.**
Ferdsel på Anleggsvegen:	**Tillatelsen er bare gyldig sammen med dispensasjon fra NVE for ferdsel på anleggsvegen.**

Generelle vilkår:

- Den motoriserte ferdselen skal reduseres til et minimum.
- Tillatelsen gjelder kun kjøring på eksisterende vei og kjørespor.
- Tillatelsen gjelder bare til angitt formål.
- Søker er ansvarlig for å innhente grunneiers tillatelse.
- Søker plikter å gjøre seg kjent med, og følge bestemmelsene i Lov om motorferdsel i utmark og på vassdrag og Nasjonal forskrift for bruk av motorkjøretøyer i utmark og på islagte vassdrag.
- Kjøringen skal skje aktsomt og hensynsfullt for å unngå skade på miljø og mennesker.
- Vedtaket skal medbringes i original form, og forevises på forlangende fra politi, fjelltjenesten/SNO eller annen offentlig oppsynsmyndighet.

Begunnelse:
Søker viser til et transportbehov pga ryddemannskap og søppel skal fraktes over lange avstander. Konsekvensene er relativt små da ferdselen foregår etter traktorveg og godt etablerte kjørespor.

Vurdering etter naturmangfoldlovens §§ 8- 12 fremgår av saksutredningen.

Administrasjonssjefens innstilling

Med hjemmel i forskrift for motorkjøretøyer i utmark § 6 gir Kvænangen kommune Nordreisa kommune tillatelse til bruk av ATV for transport av personell og utkjøring av søppel i forbindelse med søppelrydding i området mellom Cuollojavri – Goccesjavri i Nordreisa.

Særlige vilkår fremgår av tabellen:

Trase:	**Langs traktorveg/etablert kjørespor fra abojavri og opp til Ravdoaivi. Trase er vist på kartet.** 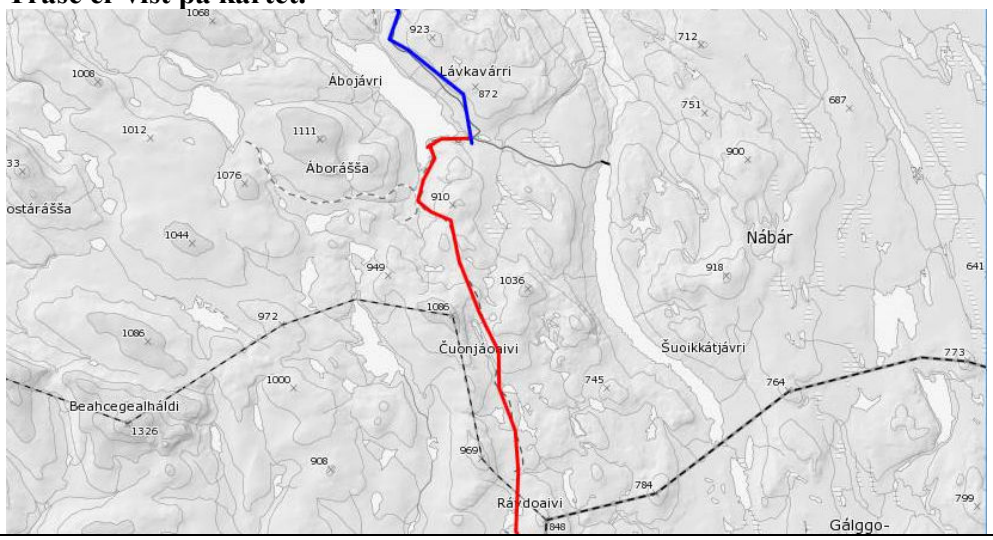
Personer:	**Tillatelsen gjelder for medlemmer i Nordreisa scooter og båtforening som opptrer på vegne av Nordreisa kommune i henhold til driftsavtale for scooterløypenettet i Nordreisa.**
Type kjøretøy og antall:	**Tillatelsen gjelder inntil <u>fire</u> stk. ATV.**
Tidsrom:	**Tillatelsen er gyldig fram til 15. 08. 2017-15.09.2017** **Nøyaktig tidspunkt skal avtales med Abborassa reinbeitedistrikt før turen starter.**
Antall turer	**Tillatelsen omfatter <u>en</u> tur.**
Spesielle vilkår	**Det skal ikke fiskes eller bedrives jakt på denne turen. Det er heller ikke tillatt å ha med fiskeutstyr, jaktvåpen eller transportere inn utstyr til slik bruk ved seinere anledning.**
Rapportering:	**Omfanget av skrot og søppel skal dokumenteres for å danne grunnlag for vurdering av tilsvarende søknad i framtida. Rapport med bilder skal sendes Kvænangen kommune.**
Ferdsel på Anleggsvegen:	**Tillatelsen er bare gyldig sammen med dispensasjon fra NVE for ferdsel på anleggsvegen.**

Generelle vilkår:

- Den motoriserte ferdselen skal reduseres til et minimum.

- Tillatelsen gjelder kun kjøring på eksisterende vei og kjørespor.
- Tillatelsen gjelder bare til angitt formål.
- Søker er ansvarlig for å innhente grunneiers tillatelse.
- Søker plikter å gjøre seg kjent med, og følge bestemmelsene i Lov om motorferdsel i utmark og på vassdrag og Nasjonal forskrift for bruk av motorkjøretøyer i utmark og på islagte vassdrag.
- Kjøringen skal skje aktsomt og hensynsfullt for å unngå skade på miljø og mennesker.
- Vedtaket skal medbringes i original form, og forevises på forlangende fra politi, fjelltjenesten/SNO eller annen offentlig oppsynsmyndighet.

Begunnelse:
Søker viser til et transportbehov pga ryddemannskap og søppel skal fraktes over lange avstander. Konsekvensene er relativt små da ferdselen foregår etter traktorveg og godt etablerte kjørespor.

Vurdering etter naturmangfoldlovens §§ 8- 12 fremgår av saksutredningen.

Saksopplysninger

Nordreisa kommune søker om å få benytte ATV i forbindelse med søppelplukking ved de populære isfiskevannene Cuollojavri – Goccesjavri. Vannene er tilgjengelig fra scooterløypa om vinteren. Vannene ligger i Nordreisa, men det er vesentlig kortere terrengtransport dersom anleggsveien i Kvænangsbotn benyttes som innfallsport. Fra anleggsvegen ved Abojavi er det ca. 15 km opp til kjøretraseen krysser kommunegrensa ved Ravdoaivi. Det søkes om å kjøre opp en helg i perioden 15.08.2017-15.09.2017 med 4 ATV-kjøretøy. Den praktiske ryddingen utføres av Nordreisa scooter og båtforening i henhold til driftsavtale for scooterløyper mellom foreningen og Nordreisa kommune. Eventuell kjøring i utmark i Nordreisa behandles av Nordreisa kommune. Det blir jevnlig utført rydding ved disse vannene, og det blir sanket store mengder skrot og søppel. Det ble ryddet i 2016, men det har likevel kommet melding fra folk om at det er behov for en ny opprydding.

Anleggsvegen i Kvænangsbotn er åpen for allmenn ferdsel opp til Lassojavri. Ferdsel videre opp til Abojavi krever i tillegg dispensasjon fra NVE. Det er sendt søknad til NVE.

Søknaden behandles etter § 6 i forskrift for bruk av motorkjøretøyer i utmark og på islagte vassdrag. ”I unntakstilfeller kan kommunestyret- eller et annet folkevalgt organ som kommunestyret bestemmer- etter skriftlig søknad og tillatelse til kjøring utover § 2 - § 5, dersom søker påviser et særlig behov som ikke knytter seg til turkjøring, og som ikke kan dekkes på annen måte. Før eventuell tillatelse gis, skal transportbehovet vurderes opp mot mulige skader og ulemper i forhold til et mål om å redusere motorferdselen til et minimum.”

Når søknaden gjelder kjøring på barmark, vil det ha betydning om kjøringen kan skje langs veg som regnes for utmark etter lovens § 2, etter opparbeidet trasé og lignende. På den måten vil motorferdselen være til minst mulig skade og ulempe for natur og friluftsliv.

Videre skal de miljørettslige prinsippene i Naturmangfoldloven §§ 8-12 legges til grunn ved utøving av offentlig myndighet som kan påvirke naturmangfoldet. I § 8 framgår det at offentlige beslutninger som berører naturmangfoldet skal bygges på vitenskapelig kunnskap om arters bestandssituasjon, naturtypers utbredelse og økologiske tilstand, samt effekten av påvirkninger. Kravet til kunnskapsgrunnlaget skal stå i et rimelig forhold til sakens karakter og risiko for å skade naturmangfoldet. Virkninger av et tiltak skal vurderes ut fra den samlede belastningen økosystemet blir utsatt for (§ 10). Dersom det ikke foreligger tilstrekkelig kunnskap om hvilke virkninger et tiltak kan ha på naturmiljøet, skal føre-var-prinsippet legges til grunn (§ 9), slik at vesentlig skade på naturmangfoldet unngås ved at det treffes en beslutning på et for dårlig kunnskapsgrunnlag. Kostnadene med miljøforringelse skal dekkes av tiltakshaver (§11) og det skal tas utgangspunkt i miljøforsvarlige teknikker eller driftsmetoder som gir den beste samfunnsmessige resultat på kort og lang sikt (§ 12).

Vurdering

Dispensasjon etter forskriftens § 6 skal bare gjelde for unntakstilfeller og søkeren må ha et særlig behov som ikke knytter seg til turkjøring.

Det skal kjøres etter eksisterende traktorveg, og dermed vil ikke kjøringa medføre nye sporskader. Vintertransport med snøscooter ville vært mer skånsomt, men det må være snøfritt for at det skal være mulig å plukke søppel. Barmarkstransport og lufttransport er derfor eneste løsning. Det søkes om et stort antall kjøretøy. Søker opplyser at det er store områder som skal ryddes og det er behov for et tilstrekkelig stort mannskap for å rekke over alt på en helg. Erfaringer fra tidligere rydderunder viser at det er store mengder søppel, så det vil være behov for mange kjøretøy for å få med seg alt ut.

Miljøkonsekvensene knytter seg til sporskader, støyforurensning og eventuelle forstyrrelser av sårbare arter som følge av støy og ferdsel. Kommunen har sjekket ut naturbasen og artsdatabankens kart for det aktuelle området. Det er ikke registrert noen naturtyper av viktig verneverdig karakter eller truede arter i det aktuelle området. Det skal kjøres på barmark så det er fare for skade på vegetasjonen.

I forhold til sakens omfang så er kunnskapsgrunnlaget er godt ivaretatt og det er lite sannsynlig at det ytterligere kartlegginger ville påvise andre forhold. Førevar-prinsippet kommer dermed ikke til anvendelse i denne saken. Transporten omfatter en liten miljøbelastning og den tjener et særskilt nytteformål. Den utgjør derfor en liten del av den samla belastninga som økosystemet utsettes for og vil ikke skape presedens som vil føre til økt bruk av motorisert ferdsel. § 11 er mindre relevant denne sammenheng da alternativ transport kunne foregått med helikopter. På den andre sida så ville ikke miljøgevinsten være særlig stor og kostnaden med helikopter ville være betydelig og mindre fleksibelt i forhold til jobben som skal gjøres. For å unngå misbruk eller spekulasjoner fra øvrigheten om misbruk om å kjøre fjellet for fritidsformål så settes det vilkår om at det ikke skal fiskes eller jaktes i forbindelse med turen, eller tas med utstyr til slike formål

Transporten går gjennom sentrale reinbeiteområder. Det bør derfor tas hensyn til reindrifta. I Kvænangen blir det bare en transportetappe langs anleggsvegen og etablert kjørespor, så konsekvensene er trolig små. Det bør likevel avtales med Abborassa reinbeitedistrikt for å unngå forstyrrelser i uheldige tidspunkt i forbindelse med oppsamling og flytting ol. Abborassa reinbeitedistrikt starter høstflyttinga tidlig.

Kommunen vurderer at tiltaket er innenfor regelverket, og det vil være åpning for å innvilge søknaden. Det er lagt vekt på at ferdselen er organisert og har et nytteformål, samt at den følger en eksisterende kjøretrase og ferdselen har et begrenset omfang.

TROMS fylkeskommune
ROMSSA fylkkasuohkan

Næringsetaten

NORDREISA KOMMUNE
02 AUG 2017
SAKSNR.
LØPENR.
DOK.NR.
ARK.KODE

Landbruksaktører i Troms

Adresseliste

Vår ref.:	**Saksbehandler:**	**Arkiv:**	
17/152-9	Kjetil Helstad	243V00 SAKSARKIV	
Løpenr.:	**Tlf. dir.innvalg:**	**Deres ref.:**	**Dato:**
41572/17	77 78 81 94		28.07.2017

MIDLER TIL REKRUTTERING OG KOMPETANSEHEVING I LANDBRUKET 2017 - TROMS

Fylkesrådet behandlet i sak 160/17 i møte 04.07.2017 søknader om støtte over ordningen «Rekruttering og Kompetanseheving i landbruket 2017». Saksfremlegg og protokoll finnes på vår hjemmeside, www.tromsfylke.no - Politiske saker.

Følgende prosjekt ble innvilget støtte over ordningen:

Nr	Prosjekt	Søker	Tilskudd
Rekruttering			
62	Oppgradering og digitalisering av Landbruksspillet	Studieforbundet Næring og Samfunn Nordenfjeldske	30 000
23	Camp Senja 2017	Senja vgs/ Troms Landbruksfaglig Senter	50 000
Kompetanseheving			
27	Samlesøknad 2017 – 2018	Senja vgs/ Troms Landbruksfaglig Senter	100 000
52	Kursrekke regnskap	Troms Bonde- og Småbrukarlag	120 000
14	Agronomutdanning for voksne 2017-2018, nivå Vg3	Senja vgs/ Troms Landbruksfaglig Senter	297 600
51	Gjennomføring av plantevern kurs.	Landbruk Nord	30 000
61	Markdager 2017	Landbruk Nord	45 000
67	Komposteringsprosjekt	Norsk Landbruksrådgiving Nordland	40 000
303	Studietur sau og ammeku	Nortura SA	150 000
50	Ugrasbekjempelse og mekanisering i rotvekster	Produsentorganisasjonen Ottar	72 000
54	NLR Potetskolen 2016-2017	Norsk Landbruksrådgiving	20 000
59	Fagmøter for produsenter av potet, grønnsaker og grovfôr i Troms	Produsentorganisasjonen Ottar	40 000

Besøksadresse
Strandveien 13
Postadresse
Postboks 6600, 9296 TROMSØ

Telefon
77 78 80 00
Epost mottak
postmottak@tromsfylke.no

Bankgiro
4700 04 00064
Internettadresse
www.tromsfylke.no

Org.nr.
864870732

2U/#11193:6118b9140-6342-4999-bdbe-73e2U3/86254:3

49	Bærforedling	Kvæfjord kommune	30 000
66	Hagebruksprosjekt 2017. Rekruttering og kompetanseheving	Norsk Landbruksrådgiving Nordland	20 000
69	Table-top dyrking av produksjonsklare jordbærplanter	Norsk Landbruksrådgiving Nordland	15 000
64	IPT studietur Hordaland 2017	Fagforum Inn på tunet Troms	60 000
Adm. – Annonsering		Troms fylkeskommune	13 341
Totalt			**1 132 941**

Prosjektene bidrar til rekruttering til landbruksutdanning på videregående skole og at ungdommen får bedre kjennskap til landbruket. Kompetansehevingstiltakene som får støtte bidrar til kompetanseheving innenfor tradisjonelt landbruk og bygdenæringer og støtte til etter- og videreutdanningstilbud for næringsutøvere i landbruket i Troms.

Med vennlig hilsen

Gunnar Davidsson
kst.ass Næringssjef

Kjetil Helstad
spesialrådgiver

Dette dokumentet er godkjent elektronisk og krever ikke signatur.

Adresseliste:
- Troms Bonde- og Småbrukarlag
- Troms Bondelag
- Allskog
- Fylkesmannen i Troms
- Sámediggi/Sametinget
- Innovasjon Norge Arktis
- Alle kommuner i Troms

Kopi:
- Nordland Fylkeskommune
- Finnmark fylkeskommune

208#1194:61189 14C-6342-4999-bdbe-73e203788254:4

Fra: Emely Bertelsen (emely.bertelsen@komrevnord.no)
Sendt: 09.06.2017 08:44:23
Til: Post Nordreisa; John Arne Jensen
Kopi: Rita Toresen; Dag Funderud

Emne: Oversendelse revisorerklæring og rapport om resultat av kontrollhandlinger - Nordreisa EPC
Vedlegg: Utg 565 - Revisorerklæring vedlagt rapport om resultat av kontrollhandlinger for prosjektet.pdf

Hei
Vedlagt oversendes revisorerklæring for prosjekt SID 14/1864 – Nordreisa EPC for viderebehandling hos dere og oversendelse til Enova. Denne sendes kun pr. e-post til dere.

Med vennlig hilsen
Emely Bertelsen
Revisor
KomRev Nord IKS
E-post: eb@komrevnord.no
Telefon: 77 60 05 06 mobil 41 61 35 76
Internett: www.komrevnord.no

Revisorerklæring

SID 14/1864 - Nordreisa EPC: Støtte til eksisterende bygg (søknad)

Prosjekteier

Kontaktperson	John Arne Jensen
Firmanavn	NORDREISA KOMMUNE
Adresse	Postboks 174
Bankkontonummer	47400503954
Organisasjonsnummer	943350833
Telefon	+47 97156852
E-post	barbro.nilsen@afgruppen.no

Finansieringsplan

Total finansiering	100 %		4 084 657
Støtte fra Enova ihht tilsagnsbrev	25,60 %	Inntil	1 045 799

Budsjett / Kostnader

Prosjektbudsjett ihht tilskuddsbrev	Godkjente prosjektkostnader (fra tilsagn) Kr	%	Virkelige prosjektkostnader Kr	%
Fysiske tiltak	1 998 501	48,9 %	1 706 330	23,2 %
Andre kostnader	387 480	9,5 %	0	0,0 %
Ikke støtteberettigede fysiske tiltak	1 427 325	34,9 %	5 652 764	76,8 %
Ikke støtteberettigede andre kostnader	271 351	6,6 %	0	0,0 %
Godkjente prosjektkostnader	4 084 657	100 %	7 359 094	100 %

Prosjektøkonomi

Tidligere utbetalt	290 161
Anmodet utbetalt ved sluttrapportering	750 138
Totalt støttebeløp	1 040 299

KomRev NORD
Interkommunalt selskap

8/6-17 Emely Berthelsen

Dato/Revisors stempel og underskrift

Jeg bekrefter herved at følgende revisjonshandlinger er gjennomført:

1. Påsett at virksomheten har etablert systemer for registrering, behandling og rapportering av prosjektkostnader for de enkelte prosjekter i samsvar med gjeldende lover, forskrifter og "Generelle regler for tilskudd fra Energifondet"
2. Påsett at de rapporterte prosjektkostnader er i samsvar med faktisk registrerte kostnader i henhold til virksomhetens regnskapssystem
3. Påsett at virksomheten har etablert kontrollsystem som innebærer kvalitetssikring av at kostnader som registreres i regnskapssystemet på det aktuelle prosjekt;
   - gjelder det aktuelle prosjektet,
   - at kostnadene registreres med riktig beløp,
   - at kostnadene registreres i riktig regnskapsperiode og
   - at kostnadene attesteres skriftlig av Tilskuddsmottaker
4. Revisor skal kontrollere at belastede kostnader faktisk er godkjent av tilskuddsmottaker, at kostnadene er aktuelle for prosjektet, at kostnadene er registrert i riktig regnskapsperiode og at kostnadene er registrert med riktig beløp.
5. Alle sider i revisorerklæringen skal stemples og signeres av revisor.

☐ Jeg bekrefter at revisjonshandlingene ovenfor er gjennomført, og har ikke avdekt mangler/feil.
☐ Revisjonshandling har avdekt mangler/feil. Spesifiseres i eget vedlegg.

Jf. vedlagte rapport om resultat av kontrollhandlinger vedr. prosjektet datert 8/6-17.

KomRev NORD
Interkommunalt selskap

8/6-17 Emely Berlaksen

Dato/Revisors stempel og underskrift

Til Enova SF
Postboks 5700 Sluppen
N-7437 TRONDHEIM

RAPPORT OM RESULTAT AV KONTROLLHANDLINGER VEDRØRENDE PROSJEKT SID 14/1864 – NORDREISA EPC: STØTTE TIL EKSISTERENDE BYGG (SØKNAD)

Vi har gjennomført de handlinger som er avtalt med dere og listet opp nedenfor vedrørende regnskap for investeringsprosjekt SID 14/1864 – Nordreisa EPC avsluttet per 28.03.2017. Vårt oppdrag er utført i samsvar med ISRS 4400 – Avtalte kontrollhandlinger.

Regnskapet er bokført på eget prosjekt 937 i Nordreisa kommunes regnskap i perioden 1.7.2015 til 31.3.2017. Regnskapet for perioden viser samlede investeringsutgifter på kr 7 803 087.

Kontrollhandlingene er utført for å kunne bistå dere i vurderingen av riktigheten av sluttregnskapet og de oppsummeres som følger:

1. Påsett at virksomheten har etablert systemer for registrering, behandling og rapportering av prosjektkostnader for de enkelte prosjekter i samsvar med gjeldende lover, forskrifter og «Generelle regler for tilskudd fra Energifondet»
2. Påsett at de rapporterte prosjektkostnadene er i samsvar med faktisk registrerte kostnader i henhold til virksomhetens regnskapssystem
3. Påsett at virksomheten har etablert kontrollsystem som innebærer kvalitetssikring av at kostnader som registreres på det aktuelle prosjektet;
   -gjelder det aktuelle prosjektet
   -at kostnadene registreres med riktig beløp
   -at kostnadene registreres i riktig regnskapsperiode og
   -at kostnadene attesteres skriftlig av tilskuddsmottaker
4. Revisor skal kontrollere at belastede kostnader faktisk er godkjent av tilskuddsmottaker, at kostnadene er aktuelle for prosjektet, at kostnadene er registrert i riktig regnskapsperiode og at kostnadene er registrert med riktig beløp
5. Alle sider i revisorerklæringen skal stemples og signeres av revisor.

Vi rapporterer våre funn nedenfor:

a) Med hensyn til punkt 1 forutsetter vi at rapporteringen er ihht de forutsetninger om rapportering til Energifondet.
b) Med hensyn til punkt 2 har vi funnet at de rapporterte prosjektkostnader på kr 7 359 094 i vedlagt regnskapsoppsett i «Revisorerklæring» er kr 443 993 lavere enn de faktiske bokførte kostnader i Nordreisa kommunes regnskap.
c) Med hensyn til punkt 3 og 4 har vi funnet at utgifter gjelder prosjektet, er registrert med riktig beløp i riktig regnskapsperiode og at kostnadene er underlagt rutiner for attestasjon og anvisning.
d) Med hensyn til punkt 5 har vi signert erklæringen med henvisning til denne rapporten om resultatet av kontrollhandlingene.

Siden de ovenstående kontrollhandlinger verken utgjør revisjon eller forenklet revisorkontroll i samsvar med revisjonsstandardene, gir vi ikke uttrykk for noen sikkerhet for at informasjonen ikke inneholder vesentlige feil.

Dersom vi hadde utført tilleggshandlinger eller hadde gjennomført revisjon eller forenklet revisorkontroll i samsvar med revisjonsstandardene, kunne andre forhold ha kommet til vår kunnskap og blitt rapportert til dere.

Vår rapport er utelukkende utarbeidet for det formål som er beskrevet ovenfor og til deres informasjon, og skal ikke brukes til noe annet formål. Rapporten er beregnet på Nordreisa kommune og Enova.

Tromsø, 8. juni 2017.

Emely Bertelsen
revisor

Møteprotokoll

Utvalg: **Nordreisa barn og unges kommunestyre**
Møtested: Kommunestyresalen, Rådhuset
Dato: 11.05.2017
Tidspunkt: 08:30-13:17

Følgende faste medlemmer møtte:

Navn	Funksjon	Representerer
Hermod Bakken	Ordfører	Ungdomsrådet
Sondre Gamst	Medlem	Rotsundelv skole
Haakon Marinius H B Giæver	Medlem	Rotsundelv skole
Thomas Lilleng	Medlem	Storslett skole- 5A
Henrik J. Bjerk	Medlem	Storslett skole – 5B
Birk N. Mikalsen	Medlem	Storslett skole – 6A
Henny Vangen	Medlem	Storslett skole – 6B
Stine Andreassen	Medlem	Storslett skole – 7A
Ottar Evensen	Medlem	Storslett skole – 8B
Ramona S. Thomassen	Medlem	Storslett skole – 9B
Nathaniel E. Olsen	Medelm	Storslett skole – 10A
Alf Sindre Einevoll	Medlem	Reisa Montessoriskole – 8
Jon Andreas Siri Fyhn	Medlem	Reisa Montessoriskole - 6

Følgende medlemmer hadde meldt forfall:

Navn	Funksjon	Representerer
Anna Jaatun	Medlem	Storslett skole 10 B
William Bakkehaug Pedersen	Medlem	Straumfjordnes skole
Silje Henriksen	Medlem	Straumfjordnes skole

Følgende varamedlemmer møtte:

Navn	Møtte for	Representerer
Perle Nystø	Leif Adrian Mortensen	Storslett skole – 8A

Følgende medlemmer møtte ikke:

Navn	Funksjon	Representerer
Ronja D. Sætre	Medlem	Ungdomsrådet
Helena Henriksen	Medlem	Storslett skole – 7B
Katrine Matheussen	Medlem	Storslett skole – 9A
Ylva Eline Johansen	Medlem	Nord-Troms Vgs.
Sara Sofie Samane	Medlem	Nord-Troms Vgs.

Følgende voksne tilstede: :

Navn	Funksjon	Representerer
Linda Fjellheim	Rotsundelv skole	
Henriette Fyhn	Reisa Montessoriskole	
Erlend Hauge	Storslett skole	

Merknader

Fra administrasjonen møtte:

Navn	Stilling
Øyvind Evanger	«Rådmann» i Buk
Ruth Uhlving	Konst. Virksomhetsleder kultur
Eva Grete Pedersen	Ungdomskontakt
Ellinor Evensen	Sak- og arkivleder

Underskrift:
Vi bekrefter med underskriftene våre at det som er ført på de sidene vi har signert i møteboka, er i samsvar med det som ble vedtatt på møtet.

Hermod Bakken

Ramona Thomassen

Ellinor Evensen
Utvalgssekretær

Ottar Evensen

REFERAT

Kl 08:30 Møtestart

Kl. 08:45 **Orientering v/Inga Marie Osestad Skavhaug**
- Hun fortalte om sin utdanning (hun er sosiolog) hva det vil si å være stipendiat, og om prosjektet hun jobber med - Reisa nasjonalpark.

Kl. 9:30 Pause – benstrekk

Kl. 9:40 Innkomne saker fra BUK medlemmer

Kl. 11:00 Lunsj på Bios – *Pizza og brus, de som har matallergi må selv sørge for at de har med mat de kan spise.*

Kl 12:00 Orientering v/Hilde Henriksen fra sektor miljø og utvikling som orienterte om Nord-Troms friluftsråd, og friluftskolen.

Kl 11:45 Gruppearbeid:
*Hvilke aktiviteter skal ungdomshus/ungdomsklubb ha?
*Hvem kan bruke ungdomshus/ungdomsklubb?
(*praksis i dag er at ungdom fra 13 til 18 år er brukere – er det andre forslag?)*

Kl. 13:30 Møteslutt – vel hjem :-)

Saker til behandling i Buk –

Sak 1 – Ungdomsklubb i Oksfjord	**Behandling**
Et sted der ungdom i Oksfjord kan møtes til forskjellige aktiviteter. Da slipper vi å dra til Storslett for å møtes og vi slipper å være avhengige av foreldre som kjører til og fra, det er lite bussavganger. Møteplass kan være ledig klasserom på Oksfjord skole som kommunen stiller til disposisjon gratis.(gjerne litt stort) Vi har biljardbord og et bordtennisbord vi ønsker å montere. Vi søker om 3.000,- kroner til innkjøp av inventar (brukt sofabord, hyller, maling til oppussing, bordtennisraket og nett, div. spill Ramona Soleng Thomassen, Storslett skole – 9B	Det ble stemt over innvilgelse av søknad på kr 3.000,-. Søknaden enstemmig vedtatt. **Vedtak** Søknad på kr 3.000,- innvilges til innkjøp av inventar (brukt sofabord, hyller, maling til oppussing, bordtennisraket og nett, div. spill

Sak 2 – Skitrekk i Saga/Sappen/kommunen Sånn at unge kommer enda mere i aktivitet, eller flere unger kommer i aktivitet. Vi trenger flere tilbud for barn og dette ville vært noe de fleste vil, både store og små. Det mange som har snowboard og twintip og ønsker å få bruket den oftere. Hadde vært en veldig populær aktivitet. Vi hadde også tjent mye penger til slutt, det blir å koste for å være der så får kommunen litt av pengene. Skigruppa kan hjelpe, Nordreisa kommune kan også hjelpe å betale. Det blir jo å koste peng for å være der, litt av pengene kan gå til kommunen igjen. Ottar Evensen Storås 8B Storslett skole	**Behandling:** Forslag til vedtak: Buk sender en forespørsel til idrettslaget at Buk ønsker å få igangsatt et prosjekt for å få til skitrekk. Forslaget vedtatt mot 2 stemmer **Vedtak:** Buk sender en forespørsel til idrettslaget at Buk ønsker å få igangsatt et prosjekt for å få til skitrekk.

Sak 3 – Utvide rampen på Storslett skole -Fordi: Være med venner -Fordi: da blir det bedre plass -Større plass til å trikse -Flere sitteplasser -Flere kan være der -Skatere kan skate -Kommunen betaler -Pris? -Byggere? -Må være på u.skole området Ottar Evensen Storås 8B Storslett skole	**Behandling:** Det ble fremmet forslag til å ta en avstemming på hvor mange som var fornøyd med banen slik den er i dag, og hvor mange som ønsket at det skulle arbeides videre med saken. Et enstemmig BUK var fornøyd med banen slik den er i dag. Det arbeides ikke videre med saken. **Vedtak:** Et enstemmig BUK var fornøyd med banen slik den er i dag. Det arbeides ikke videre med saken.

Sak 4-Boble fotballhall - Inne fotball vinter Fordi det er helt forferdelig å spille fotball på vinteren, man ødelegger kne og hæler. Fordi da har vi kunstgress på vinteren å som ikke er dekket av snø. Kommunen kan tjene penger på at hallen blir leit ut til folk. Vi vet ikke hvor mye det vil koste, men det vi kan gjøre for å tjene penger er at de som går på fotball kan betale ekstra kostnad når man melder seg på. De pengene kan brukes til hallen. Den må være ved siden av ymber arena :-) Ottar Evensen Storås 8B Storslett skole	**Behandling:** Det ble fremmet følgende forslag. Buk skriver en henvendelse Miljø,- plan og utviklingsutvalget å ber om at de arbeider videre med å få til en boblefotball hall Forslag enstemmig vedtatt. **Vedtak:** Buk skriver en henvendelse Miljø,- plan og utviklingsutvalget å ber om at de arbeider videre med å få til en boblefotball hall

Sak 5 – Flere leker i Trekanten på Storslett	Behandling
Flere leker på Trekanten. Det litt kjedelig og være der for oss. Sklia er kjedelig og trappen opp er ment for små barn. Det er en sandkasse der men, kanskje det kan være et klartestativ der? Henny Vangen, 6B Storslett skole	«Rådmann» Øyvind Evanger orienterte om en trafikkulykke i trekanten i vinter der en bil nesten kjørte på lekestativet, og reguleringsplan for Storslett sentrum, og at det kan være at veien flyttes slik at trekanten blir endret. Kan være at hele lekeområdet blir flyttet da det ikke er så sikkert å ha lekeapparat i trekanten. Hvilke type leker er det bra å ha i sentrum? - Edderkoppdisse – er plass til mange unger i den. Er en stor sirkel med nett imellom som flere kan sitte i. - Sklie og hompe, stort stativ - Klatrestativ Forslag til vedtak: BUK ber MPU og Næringsutvalget merke seg at BUK ønsker flere leker i Trekanten på Storslett, herunder bla.: - Edderkoppdisse – er plass til mange unger i den. Er en stor sirkel med nett imellom som flere kan sitte i. - Sklie og hompe, stort stativ - Klatrestativ Oversendelsesforslaget enstemmig vedtatt. **Vedtak:** BUK ber MPU og Næringsutvalget merke seg at BUK ønsker flere leker i Trekanten på Storslett, herunder bla.: - Edderkoppdisse – er plass til mange unger i den. Er en stor sirkel med nett imellom som flere kan sitte i. - Sklie og hompe, stort stativ - Klatrestativ

Sak 6 – BMX-Park	Behandling
Det meste er lagt opp etter fotball og ski. Det er lite å gjøre om man ikke interesserer seg for en eller begge disse aktivitetene. Det blir billigere å lage og vedlikeholde den på dugnad, og dette er 8A ved Storslett skole villige til å bidra med. Det trenges bare å vaske den på dugnad. Vi er usikre på pris, men tror den ligger på 250.000,-. Perle Nystu for Leif Adrian Mortensen, 8A Storslett skole	Ordfører Hermod Bakken fremmet følgende forslag: BUK ber MPU og Næring om å behandle saken, og om det er mulig å få BMX-park. Oversendelsesforslaget enstemmig vedtatt. **Vedtak:** BUK ber MPU og Næring om å behandle saken, og om det er mulig å få BMX-.

Sak 7 – Paint ball bane (Gorosomelen) Vi trenger et bredere aktivitetstilbud, og spesielt dette forslaget er økonomisk og praktisk lett gjennomførbart. Det kan også være selvfinansierende om man leier området med utstyr ut til interessenter: bursdager og andre tilstelninger. • Paller får vi på felleskjøpet, byggmakker, butikker osv. • Presenning – billig • Områder er tilgjengelig både her og der (Gorosomelen) Perle Nystu for Leif Adrian Mortensen, 8A Storslett skole	**Behandling:** Målgruppe 10 – 18 år, for å ha en aktivitet hverdag og helg - Hvert år har BUK tatt opp denne saken. Har vært en klubb før. - Jim Are Hansen fra Nordreisa kommune orienterte om hva som kreves for å ha en klubb igang. Utfordringer både økonomisk og for å få voksne folk inn i styret. Forslag til vedtak: Ungdomsrådet arbeider videre med saken. Forslaget enstemmig vedtatt. **Vedtak:** Ungdomsrådet arbeider videre med saken.

Sak 8 – Fotballer/basketballer – Storslett skole	**Behandling:** Forslag til vedtak: Saken utsettes. Forslaget enstemmig vedtatt **Vedtak:** Saken utsettes.

Sak 9 – Airhockey, Bilijardbord og Ping-Pong-board på skolen/ungdomsskolen Mer å gjøre (på skolen) om vinteren. (Lurer på om det er et bilijardbord her allerede) -Biljardbord m/1 skiferplate – mere stabilt, koster ca 60.000 kr -Ping-Pong: 5-7000 kr -Airhockey: 7-8000 kr Innsendt av Leif-Adrian Mortensen 8A	**Behandling:** Forslag til vedtak: Saken sendes til skolen og til oppvekst- og kulturutvalget slik at dette kan bli tatt hensyn til i budsjett saka. Enstemmig vedtatt. **Vedtak:** Saken sendes til skolen og til oppvekst- og kulturutvalget slik at dette kan bli tatt hensyn til i budsjett saka.

Sak 10 –Flere og bedre lekestativer ved mellomtrinnet Det er for få, klatrestativet er for kort, knaggan er for liten. Usikkert hvem som har forslått dette. **Ingen forslagstillere -**	**Behandling:** Saken utsettes, enstemmig vedtatt. **Vedtak:** Saken utsettes.

Sak 11 –Kunstgress på banen på mellomtrinnet Banen vil bli mer brukt i skoletiden og fritiden, kunstgresset på idrettsbanen blir brukt til organisert trening og ikke til lek og moro. - NIL skal skifte ut gml kunstgerss og er villig til å gå det bort iflg. Øyvind E. **Ingen forslagsstillere -**	**Behandling:** Saken oversendes til Miljø,- plan og utviklingsutvalget. Ber utvalget se om det er mulig å bruke kunstgresset på Ymber til å ha på skolen. Enstemmig vedtatt. **Vedtak:** Saken oversendes til Miljø,- plan og utviklingsutvalget. Ber utvalget se om det er mulig å bruke kunstgresset på Ymber til å ha på skolen.

Sak 12 - Flere dusjer ved svømmehallen, i begge garderobene Noen må vente på tur og noen dropper å dusje. Dusjene funker ikke	**Behandling:** Forslag til vedtak: Barn- og unges kommunestyre ber administrasjonen i kommunen å følge opp saken. Dusjene må fikses slik at de fungerer. Forslaget enstemmig vedtatt**.** **Vedtak:** Barn- og unges kommunestyre ber administrasjonen i kommunen å følge opp saken. Dusjene må fikses slik at de fungerer.

Sak 13 – Søknad fra Rotsundelv skole Vi fra Rotsundelv skole søker om penger til: • Edderkoppdisse – vi trenger noen nye lekeapperater og elevene på skolen har ønsket det i mange år. Utenom dette har vi fire enkle, vanlige disser. Pris: disse til flere (2-3 stykker) 30 0000 kroner • Uteleker (spade, bøtte, lekebiler osv) Det er blitt slitt og ødelagt og det er 6 år siden sist vi kjøpet uteleker. Småtrinnet bruker sandkassa veldig mye til lek Pris: 5 000 kr «lekepakker» • Nytt enkelt klatrestativ Vi har en gammel utslitt hinderløype men vi ønsker oss et nytt enkelt klatrestativ i forbindelse med hinderløypa (armang høy)	**Behandling:** Forslag til vedtak: Barn og unges kommunestyre innvilger kr 5.000,- for «lekepakker» til Rotsundelv skole, øvrig søknad oversendes til oppvekst- og kultur for videre behandling. Forslaget enstemmig vedtatt. **Vedtak:** Barn og unges kommunestyre innvilger kr 5.000,- for «lekepakker» til Rotsundelv skole, øvrig søknad oversendes til oppvekst- og kultur for videre behandling.

Pris 23 000 kr Felles begrunnelse til søknaden: Vi på Rotsundelv skole er opptatt av at alle skal ha noe å gjøre ute i friminuttene og derfor ønsker vi å fornye uteområdet litt. Alle (32) elevene Rotsundelv skole v/Jens S.H.B. Giæver og Runa A. Olsen	

5-6 saker som går på POINT – GRUPPEARBEID
Alle representantene er å presenterer sine saker som omhandlet for Point.
Point og basketball ...
Vil ha Point der den er i dag
Vil ikke selge Point – gjøre lekser – henge der – klubb – spille spill/musikk – pusse litt opp på dugnad, og klassen kan hjelpe. Ønsker brus maskin der.
Vil ha ungdomsklubb i Nordreisa – få igang klubb virksomhet og kjøpe inn aktivetsutstyr, 152 personer har svar 15-16 år – utstyrt Point slik at det er klart til å starte klubb på Point.
Ønsker at Point skal fungere som ungdomsklubb, er nødvendig med opppussing, varmeovn, en fast ungdomskontakt

*Hvilke aktiviteter skal ungdomshus/ungdomsklubb ha?
*Hvem kan bruke ungdomshus/ungdomsklubb?
(*praksis i dag er at ungdom fra 13 til 18 år er brukere – er det andre forslag?)*

Gruppe I
Aktiviteter – bilijard, fotballspill, brettspill, bordtennis, film. Madrasser, popcornmaskin
De som blir 12 det år det året og til 17 år.
Brusmaskin popcorn maskin – mulighet for dansing – dicolys og høytaler

Gruppe III (3)
Aktiviteter – bordtennis/fotball – consoll spill – bilijard og kort
10 til 16 år. Er ikke behov for eldre når unger er der.
Må ligge i gå avstand fra sentrum, så den ikke så langt unna begyggelse. – kan være kafe der slik at man kan lage litt mat og selge mat.
Gruppe 2
Pingpong – filmkveld – brettspill/kosekveld – lydanlegg - dvd – pcèr
Og tilgjengelig for rullestolbrukere. Kjøkken – må være i sentrum
13 til 18 – 5.klasse til 7. klasse – bytte på dager å være der.
Leker man kan ha der inne – internett – kahut – strikking –syklubb – tegne
Ikke voksne
Dugnad

Gruppe 4
Bordfotball/tennis, spill, bilijard, kjøkken for å lage mat, internett,

Forskjellige alder til forskjellig tid, og noen få voksne til å ha kontroll på ting.

Forslag til vedtak:
Ungdomsrådet skal jobbe med dette mot de politiske utvalg slik at disse blir tatt med.
VIKTIG AT FUNKSJONSHEMMEDE SKAL KUNNE BRUKE UNGDOMSHUSET!
Internett og pusset opp slik at det blir bra å være der.
Gangavstand fra Sentrum er viktig
Sitteplasser nok – soffagrupper
Kjøkken så det er mulig å lage mat
Stikk kontakta nok
Skap med lås – en voksen tilstede

Fylkesmannen i Troms
Romssa Fylkkamánni

Saksbehandler	Telefon	Vår dato	Vår ref.	Arkivkode
Brynjar Jørgensen	77 64 21 73	23.06.2017	2017/1812 - 0	421.53
		Deres dato	Deres ref.	

NORDREISA KOMMUNE
27 JUN 2017
SAKSNR.
LØPENR.
DOK.NR. ARK.KODE

Pål Halvor Bjerkli
Straumfjordnes 181
9151 STORSLETT

Seljelandsvegen - Nordreisa - inntrekking av tilskott til skogsvegbygging

I vårt brev datert den 26.10.2012 ble det gitt tilsagn på til sammen kr 33.750,- i tilskott til bygging av «Seljelandsvegen» i Nordreisa kommune (Søknadsnr.1942-2012/001). Prosjektet ble gitt en gjennomføringsfrist på 3 år til 26.10.2015.

I henhold til § 3 i *forskrift om tilskudd til nærings- og miljøtiltak i skogbruket* er hovedregelen at et skogsvegprosjekt skal gjennomføres innen en frist på maksimalt 3 år fra tilskottet ble bevilget. Gjennomføringsfristen kan forlenges etter søknad, men ikke ut over 5 år fra tilskottet ble innvilget. Det er nå gått over 4,5 år siden tilskottet ble bevilget.

Det er til sammen bevilga kr 33.750,- i tilskott til veganlegget. Det er utbetalt 30.375,- av innvilga tilskott. Innestående tilskott på vegprosjektet er kr 3.375,-.

Det ble sendt ut varsel om inntrekking av ubrukt tilskott i vårt brev datert den 1.3.2017. Det ble gitt en frist for tilbakemelding innen den 17.3.2017. Det er ikke kommet tilbakemelding innen fristen, eller etter fristens utløp.

Fylkesmannens vurdering er at innestående tilskott på kr 3.375,- kan trekkes inn.

Vedtak: Innestående bevilga tilskott, kr 3.375,-, trekkes permanent inn. Vedtaket gjøres med hjemmel i § 13 i *forskrift om tilskudd til nærings- og miljøtiltak i skogbruket.*

Vedtaket kan påklages til Landbruksdirektoratet etter bestemmelsene i kap. VI i forvaltningsloven. Klagefristen er 3 uker fra den dagen brevet ble mottatt hos påført adressat. Klagen skal sendes skriftlig og angi vedtaket det klages på og ønska endring. Som part i saken er det rett til innsyn i sakens dokumenter. Klage sendes til Fylkesmannen i Troms. Klageinstans er Landbruksdirektoratet. Vedlagt er mer informasjon om klageadgang.

Kopi av dette brevet sendes til Nordreisa kommune, som bes om å befare veganlegget med tanke på eventuell sluttgodkjenning av hele eller deler av veganlegget med resultatkontroll.

Dersom det skulle være spørsmål er det bare å ta kontakt.

Fylkeshuset, Strandvegen 13
Postboks 6105, 9291 Tromsø
Telefon: 77 64 20 00
Telefaks: 77 64 21 39
Avdeling
Landbruksavdelingen
fmtrpostmottak@fylkesmannen.no
www.fylkesmannen.no/troms

Med hilsen

Marianne Uleberg
ass landbruksdirektør

Brynjar Jørgensen
fylkesskogmester

Vedlegg: Skjema – melding om rett til å klage over forvaltningsvedtak

Kopi til:

Nordreisa kommune	Postboks 174	9156	Storslett
Skogbrukssjefen i Nord-Troms	Strandveien 24	9060	LYNGSEIDET

Dokumentet er elektronisk godkjent og har ikke håndskrevne signaturer.

Nordreisa kommune
Utvikling

Notat

Til: Næringsutvalget

Fra: Ida Wigdel

Referanse
2017/526-5

Dato
15.08.2017

Status prosjekter

Skisse- og forprosjekt torg Storslett nasjonalparklandsby

Geir Lyngsmark/Konzept arkitektur er engasjert som konsulent.

Lyngsmark deltar på møtet i NæU 28.august, og vil informere om arbeidet og framdriften videre.

Forprosjekt Hjellnes

Multiconsult AS er engasjert som konsulent. Oppstartsmøte og befaring er satt til 23.august. Multiconsult påpekte i sitt tilbud at det ideelt sett burde vært gjennomført grunnundersøkelser i det aktuelle området før igangsetting av utredningsarbeid knyttet til etablering av infrastruktur på land og havneutbygging. Dette for å avklare om etablering er teknisk og økonomisk mulig/forsvarlig i det aktuelle området. Med andre ord: dersom lokaliteten ikke har gode nok grunnforhold, kan det være behov for å finne et alternativ som både oppfyller nødvendige kriterier til maritime egenskaper (dybde, strøm, bølger, annet), adkomst og arealpotensial på land.

De mente videre likevel at en avklaring av relevante/aktuelle godsmengder- og art kan være relevant informasjon uavhengig av lokalitetsvalg for en industrihavn. Et forprosjekt kan dermed uansett ha verdi for Nordreisa kommune i næringsutviklingsarbeidet.

På bakgrunn av dette og dialog med konsulentselskapet, er grunnundersøkelse tatt med i forprosjektet og vil gjennomføres i oppstartsfasen.

Belysning Gammelbrua og Elveparken

Storslett nasjonalparklandsby har mottatt kr 98 875 i prosjektmidler fra Miljødirektoratet til videreutvikling av Elveparken. Verte landskapsarkitekter AS er engasjert i skisseprosjekt, som tar for seg belysning av området.

Informasjonsstrategiprosjekt

Storslett nasjonalparklandsby har mottatt kr 144 000 fra Miljødirektoratet, til et felles informasjonsstrategiprosjekt med Reisa nasjonalparkstyre og Halti nasjonalparksenter. Prosjektet arbeider blant annet med:

- Felles profilering på internett, på portalen www.visitreisa.no
- Felles oversikt over ansvarsområder, merking, stier etc.

Vimpler gatelys E6

Det er søkt og innvilget tillatelse fra Statens Vegvesen om oppsett av vimpel/flaggfester i totalt 120 stykk gatelysstolper langs E6, området Sørkjosen-Rovdas. Tillatelsen gjelder kun bruk av norske flagg, ingen annen «reklame». Ved ønske om produksjon og bruk av flagg med eksempelvis nasjonalparklandsbylogo, må dette søkes særskilt om.

- Det er bedt om tilbud på produksjon av vimpelfester fra Olsen Verft (Bakkeby) og Hofsøy Mekaniske (Skjervøy).
- Flagg er bestilt gjennom Europris Sørkjosen.
- Plan for organisering av montering fester og videre administrasjon av utsett flagg etc. under arbeid.

Trekanten

Storslett nasjonalparklandsby mottok for 2016 prosjektmidler fra Miljødirektoratet, som blant annet skulle ta for seg oppgradering av Trekanten. Nytt gjerde og nytt dekke på «scenene» ble satt opp i fjor. Nye benker/bord er produsert lokalt, beiset, og vil settes ut ila den neste tiden. Nye søppelkasser er satt ut. Informasjonsskilt under planlegging. Prosjektet skal ferdigstilles ila september.

Film- og fotoprosjekt Storslett nasjonalparklandsby

Miljødirektoratet har bevilget kr 70 000 til hver av de fem nasjonalparklandsbyene, til produksjon av fotobank og promoteringsfilm. Ørjan Bertelsen ble engasjert som fotograf høsten 2016, og prosjektet er ventet avsluttet i løpet av oktober 2017.

Fotturkart Storslett nasjonalparklandsby

Miljødirektoratet har bevilget kr 25 000 til hver av de fem nasjonalparklandsbyene i Norge, til produksjon av et fotturkart. Brosjyren skal ta for seg nærturterreng i nasjonalparklandsbyen, og vil for Storslett inneholde en beskrivelse av Kvænnes, Goppa, Elveparken/Tenketanken og vardene på Lundefjellet. Brosjyren skal ferdigstilles ila september 2017.

Tenketanken

Deler av tilskuddet fra Miljødirektoratet i 2017 er tiltenkt utbedring av nærturområdet «Tenketanken». Jowa maskin er engasjert for å gruse opp området, og produksjon av sittemøbler er i gang. Vi ser også på muligheten for å lage en ny sti opp til tanken.

Lyngshestlandet

Lyngshestlandet AS har tatt initiativ til et regionalt prosjekt for videreutvikling av lyngshesten som en identitetsbærer og reiselivsprodukt i Nord-Troms. Nordreisa, Kåfjord og Lyngen kommune arbeider per i dag med en prosjektskisse.

Høstlandsbyen

Etter ønske fra flere private aktører videreføres konseptet Påskelandsbyen, og vi vil for høsten 2017 promotere større arrangementer og aktiviteter i et felles program for både Storslett nasjonalparklandsby.

Med vennlig hilsen

Ida Wigdel
Næringsutvikler

Nordreisa kommune
Sektor for drift og utvikling

Direktoratet for mineralforvaltning

Deres ref:	Vår ref (bes oppgitt ved svar):	Løpenr.	Arkivkode	Dato
	2017/612-2	6476/2017	U24	27.06.2017

Svar -Høring søknad om driftskonsesjon for Galsomelen grustak i Nordreisa kommune - tiltakshaver Betongservice AS

Viser til brev av 31.05.2017, høring søknad om driftskonsesjon Galsomelen grustak.

Området ble regulert i 2006 og er avsatt som regulert område for masseuttak i Kommuneplanens arealdel fra 2014.

Kommunen har vurdert at tiltaket ikke påvirker miljø, herunder naturmangfold, kulturminner og forurensning på negativ måte. Det er beitende småfe i området slik at fortsatt inngjerding er viktig for hindre konflikter.

Med vennlig hilsen

Dag Funderud
Sektorleder drift og utvikling

Dette dokumentet er produsert elektronisk, og har derfor ingen signatur.

Kopi til:
BETONGSERVICE AS Industrivegen 24 9152 SØRKJOSEN

Postadresse:
Postboks 174, N- 9156 Storslett
E-post:
postmottak@nordreisa.kommune.no

Besøksadresse:
Sentrum 17
Internett:
www.nordreisa.kommune.no

Telefon: + 47 77 58 00 00
Telefaks: + 47 77 77 07 01

Bankkonto: 4740.05.03954
Org.nr: 943 350 833

Nordreisa kommune
Brannvesenet

St-Hansturneringskomiteen

Delegert vedtak
Delegert utvalg miljø-, plan og utviklingsutvalget - nr. 91/17

Deres ref:	Vår ref (bes oppgitt ved svar):	Løpenr.	Arkivkode	Dato
	2017/34-8	6003/2017	M80	15.06.2017

Svar på søknad St.Hansturneringen 2017 23 - 25.juni - overnatting Nord-Troms videregående skole og Idrettshallen

Saksopplysninger:
Hjemmel: med hjemmel i lov av 14.juni 2002 om vern mot brann, eksplosjon og ulykker med farlig stoff og om brannvesenets redningsoppgaver (brann- og eksplosjonsvernloven) og FOR-2015-12-17-1710 Forskrift om brannforebygging.
Dersom arrangementet skal avholdes i et byggverk eller på et område som normalt ikke benyttes til denne type arrangementer. https://lovdata.no/dokument/NL/lov/2002-06-14-20 § 7.Tiltak ved store arrangementer

Vurderinger:
Bygg: NORD-TROMS VGS, IDRETTSHALL, 9151 STORSLETT Adresse: HOVEDVEIEN 18
Kommune: 1942
Tidsrom: 23.06-25.06.2017

Ansvarlig leder: BEATE RIKARDSEN JAATUN
Tele: +47 92 23 25 09 E-postadresse: beate.rikardsen.jaatun@tromsfylke.no
Nattevakter: xx +47 00 00 00 00

Søknad av 14.06.17 med informasjon om ansvar og sikringstiltak er tilfredsstillende dokumentert.

Postadresse:
Postboks 174, N- 9156 Storslett
E-post:
postmottak@nordreisa.kommune.no

Besøksadresse:
Sentrum 17
Internett:
www.nordreisa.kommune.no

Telefon: + 47 77 58 00 00
Telefaks: + 47 77 77 07 01

Bankkonto: 4740.05.03954
Org.nr: 943 350 833

Vedtak:

Søknaden innvilges med virkning fra 23.06.17

Klageadgang
Vedtaket kan ikke påklages

Med vennlig hilsen

Nils-Arnold Nilsen
Brannsjef Nord-Troms

Dette dokumentet er produsert elektronisk, og har derfor ingen signatur.

Nordreisa kommune
Sektor for drift og utvikling

Anne-Mari og Bernt-Åge Sandnes
Nesssevegen 20
9152 SØRKJOSEN

Deres ref:	Vår ref (bes oppgitt ved svar):	Løpenr.	Arkivkode	Dato
	2017/669-2	6521/2017		05.07.2017

Svar -støy og svevestøv forurensing fra anlegg og industriområde rundt Nessevegen

Viser til brev av 22.juni 2017 vedrørende støy og svevestøv fra industriområdet ved havna i Sørkjosen.

Nordreisa kommune har forståelse for at det er ulemper i forbindelse med anleggsarbeidet for ny tunell gjennom Reisafjellet. Det er momenter i brevet som kommunen har tatt opp med leietager av området, Statens vegvesen, og som vil ta opp på nytt.

Når det gjelder området ved havna så er det regulert til industriområde og derved gir det mulighet for å leie det ut til dette formålet. For kommunen var det viktig å være positiv til forespørselen som kom fra Statens vegvesen om leie, for å legge til rette for en god og effektiv utbygging. Så er det slik at arbeidet har ikke gått etter planen. Vi tenker da på skifte av entreprenører som har forsinket arbeidet med snart ett år.
Etter de siste planene skal tunellen være ferdig ca ved nyttår 2017/2018, men det er fortsatt etterarbeid langs gamlevegen over fjellet, så etter Statens vegvesens planer så skal industriområdet være ryddet sommeren 2018.

I forhold til plager med svevestøv så har kommunen påpekt dette til utleier flere ganger, og vi har tatt det opp på denne uka. De lover å følge opp entreprenør i forhold til støv. De opplyser også at jordhaugene som ligger nærmest Nessevegen vil bli bortkjørt i sommer og brukt i anleggsarbeidet. Støy i forbindelse med lossing på natterstid er også tatt opp med leietager og entreprenør og vil gjøre det igjen hvis de ikke overholder tidspunktene for nattero som er fra 23.00 – 06.00.

Dere nevner også industriområdet der Betongservice driver sin virksomhet. De driver sin virksomhet innenfor det regulerte industriområdet, men driften må selvfølgelig skje etter

Postadresse:
Postboks 174, N- 9156 Storslett
E-post:
postmottak@nordreisa.kommune.no

Besøksadresse:
Sentrum 17
Internett:
www.nordreisa.kommune.no

Telefon: + 47 77 58 00 00
Telefaks: + 47 77 77 07 01

Bankkonto: 4740.05.03954
Org.nr: 943 350 833

gjeldende lover og regler. Vi ser de utfordringer som Nessevegen har ved at den ligger inneklemt mellom to industriområder som ble anlagt på slutten av 1970 tallet. Vi vil ta kontakt med Betongservice angående problem med svevestøv og drøfte om de kan gjøre tiltak for å redusere dette.

Med vennlig hilsen

Dag Funderud
Sektorleder drift og utvikling

Dette dokumentet er produsert elektronisk, og har derfor ingen signatur.

Nordreisa kommune
Utvikling

«MOTTAKERNAVN»
«ADRESSE»
«POSTNR» «POSTSTED»

«KONTAKT»

Delegert vedtak
Delegert utvalg miljø-, plan og utviklingsutvalget - nr. 89/17

Deres ref:	Vår ref (bes oppgitt ved svar):	Løpenr.	Arkivkode	Dato
«REF»	2017/495-4	5963/2017	1942/29/57	13.06.2017

Søknad om tillatelse til ett trinn gnr 1942/29/57 Påbygg

BYGGETILLATELSE

Svar på søknad om tillatelse for tiltak etter plan- og bygningslovens 2008, § 20-1, § 20-2
Vedtak hjemlet i delegeringsreglement vedtatt av kommunestyre i sak 57/16.

Byggested:	Holmestilla Sappen	Gnr/Bnr:	29/66
Tiltakshaver:	Roar Olsen	Adresse:	Skogliveien 21, 9012 TROMSØ
Ansvarlig søker: Org. nr.	TEGNE & BYGGESERVICE AS 937207549	Adresse:	Pb 3524 Stakkevollan, 9277 TROMSØ
Tiltakets art:	Påbygg- Tilbygg- Fasadeendringer	Bruksareal:	9+15+83+16m²

VEDTAK:

Tillatelse:
Med hjemmel i plan- og bygningsloven 2008 (pbl 2008) §§ 20-1, 20-2 og 21-4 godkjennes søknad om byggetillatelse mottatt 09.05.2017 for oppføring av påbygg i 1. etasje av vinterhage, bod og badstue/omkledningsrom, et lite tilbygg med veranda samt andre fasadeendringer som er oppført i tegninger på søknad.

Det vises for øvrig til søknadens vedlagte tegninger, situasjonskart og godkjente søknader om ansvarsrett.

Postadresse:
Postboks 174, N- 9156 Storslett
E-post:
postmottak@nordreisa.kommune.no

Besøksadresse:
Sentrum 17
Internett:
www.nordreisa.kommune.no

Telefon: + 47 77 58 00 00
Telefaks: + 47 77 77 07 01

Bankkonto: 4740.05.03954
Org.nr: 943 350 833

Godkjenning av foretak for ansvarsrett:
Foretak med eller uten sentral godkjenning som søker ansvarsrett, bekrefter ved søknad at de oppfyller pbl 2008 § 23-3 og SAK10 §§ 9-1 og 9-2 til ansvarsrett for omsøkte fagområder. Det er ansvarlig søkers ansvar å påse at alle fag er dekket med ansvarsrett før arbeidet igangsettes jf pbl § 23-4.

Til arbeid som krever ansvarsrett og som ansvarlig foretak selv ikke utfører eller har nødvendig kompetanse for å utføre, skal ansvarlig foretak forvisse seg om at innleid foretak tilfredsstiller forskrifters krav til kompetanse for sitt fag og har kontrollsystemet på plass.

Foretak med sentral godkjenning:
Foretak som har sentral godkjenning for ansvarsrett etter pbl § 22-1 og SAK10 § 13-1 og som er godkjent registrert av godkjenningsorganet Direktoratet for byggkvalitet.

Foretak	Godkjenningsområde
TEGNE& BYGGESERVICE AS Org. nr. 937 207 549	SØK - Ansvarlig søker, tiltakskl. 1 PRO - Ansvarlig prosjekterende, tiltakskl. 1. UTF - Ansvarlig utførende, tiltakskl. 1. Ansvarsområde: Ansvarlig for hele byggeprosjektet.

SAKSUTREDNING/BEGRUNNELSE FOR VEDTAKET:

Planstatus:
Fritids- og turistformål i kommuneplanens arealdel 19422007KPA

Nabovarsling:
Naboer og gjenboere er varslet iht. pbl 2008 § 21-3 og SAK10 § 5-2.

Gjennomføringsplan:
Gjennomføringsplan foreligger jf pbl 2008 § 21-2, og SAK10 § 5-3

Byggegrunn, miljøforhold mv:
I henhold til søknad ansees byggegrunn sikret i hht pbl 2008 § 28-1
(flom- og rasfare, forurenset grunn, natur- og miljøforhold)
Minner om krav om radonsperre mot grunnen i bygninger beregnet for varig opphold jfr. byggeteknisk forskrift TEK10 § 13-5.

Atkomst/avkjørsel:
Eiendommen anses å være sikret lovlig atkomst i samsvar med pbl 2008 § 27-4.

Vannforsyning og avløp:
Eiendommen anses for å være sikret lovlig vannforsyning og avløp i samsvar med pbl 2008 §§ 27-1 og 27-2.

Kultur- og fornminner:
Dersom det under utgraving i marka kommer fram gjenstander eller andre levninger som viser

eldre aktivitet i område, må arbeidet stanses og melding sendes Sametinget og Kulturetaten, Troms fylkeskommune omgående jfr. kulturminnelovens § 8 andre ledd. (pbl 2008 § 21-5, SAK10 § 6-2).

Sikringstiltak ved byggearbeid:
Det vises til bestemmelsene i pbl 2008 § 28-2.

Avfall:
Alt avfall som tiltaket genererer, og som ikke gjenbrukes i egen virksomhet, må leveres til mottak godkjent av forurensningsmyndighetene. Viser for øvrig til avfallsforskrift kap. 15, Byggavfall.

Dokumentasjon ved tilsyn:
Kopi av denne tillatelse sammen med beskrivelse av tiltaket, godkjent situasjonsplan for plassering, tegninger og ansvarsretter skal være tilgjengelig på byggeplassen.

Anmodning om ferdigattest:
Ved anmodning om ferdigattest, skal det sendes inn dokumentasjon for at slutt kontrollen ikke har avdekket feil eller mangler som hindrer ferdigattest, jf pbl 2008 § 21-10 og SAK10 § 8-1. Ved endringer som ikke krever egen søknad i forhold til tillatelsen, skal det innsendes oppdatert situasjonsplan og tegninger samt underretning om tiltakets plassering.

Bortfall av tillatelse:
Er tiltaket ikke satt i gang senest innen 3 år etter at tillatelse er gitt, faller den bort. Det samme gjelder hvis tiltaket innstilles i lengre tid enn 2 år, jf pbl 2008 § 21-9.

ØVRIGE LOVBESTEMMELSER:

Generell aktsomhetsplikt:
Enhver skal opptre aktsomt og gjøre det som er rimelig for å unngå skade på naturmangfoldet i strid med målene i «Lov om forvaltning av naturens mangfold» (Naturmangfoldloven) §§ 4 og 5. Utføres en aktivitet i henhold til en tillatelse av offentlig myndighet, anses aktsomhetsplikten oppfylt dersom forutsetningene for tillatelsen fremdeles er til stede.

Klageadgang
Vedtaket kan påklages til ***Nordreisa kommune.*** *Klagefristen er 3 uker regnet fra den dagen da brevet kom fram til påført adressat. Det er tilstrekkelig at klagen er postlagt innen fristens utløp. Klagen skal sendes skriftlig til den som har truffet vedtaket, angi vedtaket det klages over, den eller de endringer som ønskes, og de grunner du vil anføre for klagen. Dersom du klager så sent at det kan være uklart for oss om du har klaget i rett tid, bes du også oppgi når denne melding kommer frem. Viser til Forvaltningslovens § 28.*

En slik klage kan føre til at avgjørelsen blir omgjort. Kommunen er ikke ansvarlig for tap som tiltakshaver måtte lide ved en slik omgjøring.

Ved all kontakt med avdelingen i denne sak, vennligst referer til saksnummer 2017/495.

Med vennlig hilsen

Sigrid Birkelund
Byggesaksbehandler
Direkte innvalg: 77 58 80 48
Sigrid.birkelund@nordreisa.kommune.no

Dette dokumentet er produsert elektronisk, og har derfor ingen signatur.

Likelydende brev sendt til:

TEGNE & BYGGESERVICE AS	Postboks 3524 Stakkevollan	TROMSØ
Roar Olsen	Skoglivegen 21	TROMSØ

Nordreisa kommune
Utvikling

Ingolf Antonsen
Gironluodda 8
9520 Kautokeino

Delegert vedtak
Delegert utvalg miljø-, plan og utviklingsutvalget - nr. 96/17

Deres ref:	Vår ref (bes oppgitt ved svar):	Løpenr.	Arkivkode	Dato
	2017/639-2	6241/2017	1942/54/6	21.06.2017

Tillatelse på tiltak 1942/54/6 Tilbygg

BYGGETILLATELSE

Svar på søknad om tillatelse for tiltak etter plan- og bygningslovens 2008, § 20-1, § 20-2
Vedtak hjemlet i delegeringsreglement vedtatt av kommunestyre i sak 57/16.

Byggested:	Storengveien 266 og Storengveien 264 OKSFJORD	Gnr/Bnr:	54/6
Tiltakshaver/ Ansvarlig søker: Org. nr:	Ingolf Antonsen 998 551 269	Adresse:	Gironluodda 8, 9520 KAUTOKEINO
Tiltakets art:	Bruksendring- Tilbygg- Fasadeendring-	Bruksareal:	+49 m^2 – 7 m^2

VEDTAK:

Tillatelse:
Med hjemmel i plan- og bygningsloven 2008 (pbl 2008) §§ 20-1, 20-2 og 21-4 godkjennes søknad om byggetillatelse mottatt 07.06.2017 for tiltak på to ulike bygninger på gnr bnr 54/6:
- Fritidsbolig med adresse Storengveien 264, hvor det utføres fasadeendring på tak/vegger, samt oppføring av veranda.
- Fritidsbolig med adresse Storengveien 266, hvor byggets formål skal endres til enebolig, oppføring av tilbygg på hver side av bygningen, fasadeendringer, samt en mindre rivning på tilbygg på 7 m^2.

Postadresse:
Postboks 174, N- 9156 Storslett
E-post:
postmottak@nordreisa.kommune.no

Besøksadresse:
Sentrum 17
Internett:
www.nordreisa.kommune.no

Telefon: + 47 77 58 00 00
Telefaks: + 47 77 77 07 01

Bankkonto: 4740.05.03954
Org.nr: 943 350 833

Det vises for øvrig til søknadens vedlagte tegninger, situasjonskart og godkjente søknader om ansvarsrett.

Godkjenning av foretak for ansvarsrett:
Foretak med eller uten sentral godkjenning som søker ansvarsrett, bekrefter ved søknad at de oppfyller pbl 2008 § 23-3 og SAK10 §§ 9-1 og 9-2 til ansvarsrett for omsøkte fagområder. Det er ansvarlig søkers ansvar å påse at alle fag er dekket med ansvarsrett før arbeidet igangsettes jf pbl § 23-4.

Til arbeid som krever ansvarsrett og som ansvarlig foretak selv ikke utfører eller har nødvendig kompetanse for å utføre, skal ansvarlig foretak forvisse seg om at innleid foretak tilfredsstiller forskrifters krav til kompetanse for sitt fag og har kontrollsystemet på plass.

Foretak med sentral godkjenning:
Foretak som har sentral godkjenning for ansvarsrett etter pbl § 22-1 og SAK10 § 13-1 og som er godkjent registrert av godkjenningsorganet Direktoratet for byggkvalitet.

Foretak	Godkjenningsområde
KAUTO MASKIN AS Org. nr. 983 168 272	UTF - Ansvarlig utførende, tiltakskl. 1. Ansvarsområde: Grunnmur, terrengarbeid og utvendig avløp

Foretak uten sentral godkjenning:
Med hjemmel i pbl 2008 § 23-3 og SAK10 §§ 9-1 og 9-2, gis ansvarsrett i forbindelse med omsøkte tiltak til følgende foretak:

Foretak	Godkjenningsområde
INGOLF ANTONSEN AS Org. nr. 998 551 269	SØK - Ansvarlig søker, tiltakskl. 1 PRO - Ansvarlig prosjekterende, tiltakskl. 1. UTF - Ansvarlig utførende, tiltakskl. 1. Ansvarsområde: Ansvarlig for byggesøknad og generelt for hele byggeprossesen.

SAKSUTREDNING/BEGRUNNELSE FOR VEDTAKET:

Planstatus:
LNFR område.

Gjennomføringsplan:
Gjennomføringsplan foreligger jf pbl 2008 § 21-2, og SAK10 § 5-3

Byggegrunn, miljøforhold mv:
I henhold til søknad ansees byggegrunn sikret i hht pbl 2008 § 28-1
(flom- og rasfare, forurenset grunn, natur- og miljøforhold)
Minner om krav om radonsperre mot grunnen i bygninger beregnet for varig opphold jfr. byggeteknisk forskrift TEK10 § 13-5.

Atkomst/avkjørsel:
Eiendommen anses å være sikret lovlig atkomst i samsvar med pbl 2008 § 27-4.

Vannforsyning og avløp:
Eiendommen anses for å være sikret lovlig vannforsyning og avløp i samsvar med pbl 2008 §§ 27-1 og 27-2.

Kultur- og fornminner:
Dersom det under utgraving i marka kommer fram gjenstander eller andre levninger som viser eldre aktivitet i område, må arbeidet stanses og melding sendes Sametinget og Kulturetaten, Troms fylkeskommune omgående jfr. kulturminnelovens § 8 andre ledd. (pbl 2008 § 21-5, SAK10 § 6-2).

Sikringstiltak ved byggearbeid:
Det vises til bestemmelsene i pbl 2008 § 28-2.

Avfall:
Alt avfall som tiltaket genererer, og som ikke gjenbrukes i egen virksomhet, må leveres til mottak godkjent av forurensningsmyndighetene. Viser for øvrig til avfallsforskrift kap. 15, Byggavfall.

Dokumentasjon ved tilsyn:
Kopi av denne tillatelse sammen med beskrivelse av tiltaket, godkjent situasjonsplan for plassering, tegninger og ansvarsretter skal være tilgjengelig på byggeplassen.

Anmodning om ferdigattest:
Ved anmodning om ferdigattest, skal det sendes inn dokumentasjon for at slutt kontrollen ikke har avdekket feil eller mangler som hindrer ferdigattest, jf pbl 2008 § 21-10 og SAK10 § 8-1. Ved endringer som ikke krever egen søknad i forhold til tillatelsen, skal det innsendes oppdatert situasjonsplan og tegninger samt underretning om tiltakets plassering.

Bortfall av tillatelse:
Er tiltaket ikke satt i gang senest innen 3 år etter at tillatelse er gitt, faller den bort. Det samme gjelder hvis tiltaket innstilles i lengre tid enn 2 år, jf pbl 2008 § 21-9.

ØVRIGE LOVBESTEMMELSER:

Generell aktsomhetsplikt:
Enhver skal opptre aktsomt og gjøre det som er rimelig for å unngå skade på naturmangfoldet i strid med målene i «Lov om forvaltning av naturens mangfold» (Naturmangfoldloven) §§ 4 og 5. Utføres en aktivitet i henhold til en tillatelse av offentlig myndighet, anses aktsomhetsplikten oppfylt dersom forutsetningene for tillatelsen fremdeles er til stede.

Klageadgang
Vedtaket kan påklages til ***Nordreisa kommune.*** *Klagefristen er 3 uker regnet fra den dagen da brevet kom fram til påført adressat. Det er tilstrekkelig at klagen er postlagt innen fristens utløp. Klagen skal sendes skriftlig til den som har truffet vedtaket, angi vedtaket det klages over, den eller de endringer som ønskes, og de grunner du vil anføre for klagen. Dersom du klager så sent*

at det kan være uklart for oss om du har klaget i rett tid, bes du også oppgi når denne melding kommer frem. Viser til Forvaltningslovens § 28.

En slik klage kan føre til at avgjørelsen blir omgjort. Kommunen er ikke ansvarlig for tap som tiltakshaver måtte lide ved en slik omgjøring.

Ved all kontakt med avdelingen i denne sak, vennligst referer til saksnummer 2017/639.

Med vennlig hilsen

Sigrid Birkelund
Byggesaksbehandler
Direkte innvalg: 77 58 80 48
Sigrid.birkelund@nordreisa.kommune.no

Dette dokumentet er produsert elektronisk, og har derfor ingen signatur.

Kopi til:
KAUTOMASKIN AS Postboks 204 9521 KAUTOKEINO

Nordreisa kommune
Utvikling

«MOTTAKERNAVN»
«ADRESSE»
«POSTNR» «POSTSTED»

«KONTAKT»

Delegert vedtak
Delegert utvalg miljø-, plan og utviklingsutvalget - nr. 94/17

Deres ref:	Vår ref (bes oppgitt ved svar):	Løpenr.	Arkivkode	Dato
«REF»	2017/624-3	6117/2017	1942/47/99	16.06.2017

Tillatelse til ett trinn på gnr. 1942/47/99 Påbygg/fasadeendring

BYGGETILLATELSE

Svar på søknad om tillatelse for tiltak etter plan- og bygningslovens 2008, § 20-1, § 20-2
Vedtak hjemlet i delegeringsreglement vedtatt av kommunestyre i sak 57/16.

Byggested:	Meieriveien 33, 9152 SØRKJOSEN	Gnr/Bnr:	47/99
Tiltakshaver:	Knut John Harald Evanger	Adresse:	Meieriveien 33, 9152 SØRKJOSEN
Ansvarlig søker: Org. nr.:	SANDØY BYGG AS 898 003 612	Adresse:	Rotsundelvdalen 161, 9153 ROTSUND
Tiltakets art:	Påbygg/ Fasadeendring	Bruksareal:	73,5 m²

VEDTAK:

Tillatelse:
Med hjemmel i plan- og bygningsloven 2008 (pbl 2008) §§ 20-1, 20-2 og 21-4 godkjennes søknad om byggetillatelse mottatt 05.06.2017 for oppløfting av tak med oppføring av uinnredet loft på hus.

Det vises for øvrig til søknadens vedlagte tegninger, situasjonskart og godkjente søknader om ansvarsrett.

Postadresse:
Postboks 174, N- 9156 Storslett
E-post:
postmottak@nordreisa.kommune.no

Besøksadresse:
Sentrum 17
Internett:
www.nordreisa.kommune.no

Telefon: + 47 77 58 00 00
Telefaks: + 47 77 77 07 01

Bankkonto: 4740.05.03954
Org.nr: 943 350 833

Godkjenning av foretak for ansvarsrett:
Foretak med eller uten sentral godkjenning som søker ansvarsrett, bekrefter ved søknad at de oppfyller pbl 2008 § 23-3 og SAK10 §§ 9-1 og 9-2 til ansvarsrett for omsøkte fagområder. Det er ansvarlig søkers ansvar å påse at alle fag er dekket med ansvarsrett før arbeidet igangsettes jf pbl § 23-4.

Til arbeid som krever ansvarsrett og som ansvarlig foretak selv ikke utfører eller har nødvendig kompetanse for å utføre, skal ansvarlig foretak forvisse seg om at innleid foretak tilfredsstiller forskrifters krav til kompetanse for sitt fag og har kontrollsystemet på plass.

Foretak med sentral godkjenning:
Foretak som har sentral godkjenning for ansvarsrett etter pbl § 22-1 og SAK10 § 13-1 og som er godkjent registrert av godkjenningsorganet Direktoratet for byggkvalitet.

Foretak	Godkjenningsområde
SANDØY BYGG AS Org. nr. 898 003 612	SØK -Ansvarlig søker, tiltakskl. 1 PRO - Ansvarlig prosjekterende, tiltakskl. 1. UTF - Ansvarlig utførende, tiltakskl. 1. Ansvarsområde: Ansvarlig for hele byggeprosessen.

SAKSUTREDNING/BEGRUNNELSE FOR VEDTAKET:

Planstatus:
Reguleringsplan for Sørkjosen Vest B Planidentifikasjon 19421979_002

Nabovarsling:
Naboer og gjenboere er varslet iht. pbl 2008 § 21-3 og SAK10 § 5-2.

Gjennomføringsplan:
Gjennomføringsplan foreligger jf pbl 2008 § 21-2, og SAK10 § 5-3

Byggegrunn, miljøforhold mv:
I henhold til søknad ansees byggegrunn sikret i hht pbl 2008 § 28-1
(flom- og rasfare, forurenset grunn, natur- og miljøforhold)
Minner om krav om radonsperre mot grunnen i bygninger beregnet for varig opphold jfr. byggeteknisk forskrift TEK10 § 13-5.

Atkomst/avkjørsel:
Eiendommen anses å være sikret lovlig atkomst i samsvar med pbl 2008 § 27-4.

Vannforsyning og avløp:
Eiendommen anses for å være sikret lovlig vannforsyning og avløp i samsvar med pbl 2008 §§ 27-1 og 27-2.

Kultur- og fornminner:
Dersom det under utgraving i marka kommer fram gjenstander eller andre levninger som viser

eldre aktivitet i område, må arbeidet stanses og melding sendes Sametinget og Kulturetaten, Troms fylkeskommune omgående jfr. kulturminnelovens § 8 andre ledd. (pbl 2008 § 21-5, SAK10 § 6-2).

Sikringstiltak ved byggearbeid:
Det vises til bestemmelsene i pbl 2008 § 28-2.

Avfall:
Alt avfall som tiltaket genererer, og som ikke gjenbrukes i egen virksomhet, må leveres til mottak godkjent av forurensningsmyndighetene. Viser for øvrig til avfallsforskrift kap. 15, Byggavfall.

Dokumentasjon ved tilsyn:
Kopi av denne tillatelse sammen med beskrivelse av tiltaket, godkjent situasjonsplan for plassering, tegninger og ansvarsretter skal være tilgjengelig på byggeplassen.

Anmodning om ferdigattest:
Ved anmodning om ferdigattest, skal det sendes inn dokumentasjon for at slutt kontrollen ikke har avdekket feil eller mangler som hindrer ferdigattest, jf pbl 2008 § 21-10 og SAK10 § 8-1. Ved endringer som ikke krever egen søknad i forhold til tillatelsen, skal det innsendes oppdatert situasjonsplan og tegninger samt underretning om tiltakets plassering.

Bortfall av tillatelse:
Er tiltaket ikke satt i gang senest innen 3 år etter at tillatelse er gitt, faller den bort. Det samme gjelder hvis tiltaket innstilles i lengre tid enn 2 år, jf pbl 2008 § 21-9.

ØVRIGE LOVBESTEMMELSER:

Generell aktsomhetsplikt:
Enhver skal opptre aktsomt og gjøre det som er rimelig for å unngå skade på naturmangfoldet i strid med målene i «Lov om forvaltning av naturens mangfold» (Naturmangfoldloven) §§ 4 og 5. Utføres en aktivitet i henhold til en tillatelse av offentlig myndighet, anses aktsomhetsplikten oppfylt dersom forutsetningene for tillatelsen fremdeles er til stede.

Klageadgang
Vedtaket kan påklages til ***Nordreisa kommune.*** *Klagefristen er 3 uker regnet fra den dagen da brevet kom fram til påført adressat. Det er tilstrekkelig at klagen er postlagt innen fristens utløp. Klagen skal sendes skriftlig til den som har truffet vedtaket, angi vedtaket det klages over, den eller de endringer som ønskes, og de grunner du vil anføre for klagen. Dersom du klager så sent at det kan være uklart for oss om du har klaget i rett tid, bes du også oppgi når denne melding kommer frem. Viser til Forvaltningslovens § 28.*

En slik klage kan føre til at avgjørelsen blir omgjort. Kommunen er ikke ansvarlig for tap som tiltakshaver måtte lide ved en slik omgjøring.

Ved all kontakt med avdelingen i denne sak, vennligst referer til saksnummer 2017/624.

Med vennlig hilsen

Sigrid Birkelund
Byggesaksbehandler
Direkte innvalg: 77 58 80 48
Sigrid.birkelund@nordreisa.kommune.no

Dette dokumentet er produsert elektronisk, og har derfor ingen signatur.

Likelydende brev sendt til:

Knut John Harald Evanger	Meierivegen 33	Sørkjosen
SANDØY BYGG AS	Rotsundelvdalen 161	ROTSUND

Nordreisa kommune
Utvikling

«MOTTAKERNAVN»
«ADRESSE»
«POSTNR» «POSTSTED»

«KONTAKT»

Delegert vedtak
Delegert utvalg miljø-, plan og utviklingsutvalget - nr. 113/17

Deres ref:	Vår ref (bes oppgitt ved svar):	Løpenr.	Arkivkode	Dato
«REF»	2017/693-2	6917/2017	1942/65/12	11.07.2017

Tillatelse til rivning 1942/65/12 Brannskadd driftsbygg

RIVNINGSTILLATELSE

Svar på søknad om tillatelse for tiltak etter plan- og bygningslovens 2008, § 20-1, § 20-2
Vedtak hjemlet i delegeringsreglement vedtatt av kommunestyre i sak 57/16.

Byggested:	Straumsfjordnes 198, 9151 STORSLETT	Gnr/Bnr:	65/12
Tiltakshaver:	Widar Marvik	Adresse:	Straumfjordnes 198, 9151 STORSLETT
Ansvarlig søker: Org. nr.:	AF DECOM AS 992 097 442	Adresse:	Leirfossvegen 27, 7038 TRONDHEIM
Tiltakets art:	Rivning av driftsbygning	Bruksareal:	m²

VEDTAK:

Tillatelse:
Med hjemmel i plan- og bygningsloven 2008 (pbl 2008) §§ 20-1, 20-2 og 21-4 godkjennes søknad om rivetillatelse mottatt 03.07.2017 for rivning av nedbrent driftsbygning i landbruk, bygningsnr.192209145.

Det vises for øvrig til søknadens vedlagte tegninger, situasjonskart og godkjente søknader om ansvarsrett.

Postadresse:
Postboks 174, N- 9156 Storslett
E-post:
postmottak@nordreisa.kommune.no

Besøksadresse:
Sentrum 17
Internett:
www.nordreisa.kommune.no

Telefon: + 47 77 58 00 00
Telefaks: + 47 77 77 07 01

Bankkonto: 4740.05.03954
Org.nr: 943 350 833

Godkjenning av foretak for ansvarsrett:
Foretak med eller uten sentral godkjenning som søker ansvarsrett, bekrefter ved søknad at de oppfyller pbl 2008 § 23-3 og SAK10 §§ 9-1 og 9-2 til ansvarsrett for omsøkte fagområder. Det er ansvarlig søkers ansvar å påse at alle fag er dekket med ansvarsrett før arbeidet igangsettes jf pbl § 23-4.

Til arbeid som krever ansvarsrett og som ansvarlig foretak selv ikke utfører eller har nødvendig kompetanse for å utføre, skal ansvarlig foretak forvisse seg om at innleid foretak tilfredsstiller forskrifters krav til kompetanse for sitt fag og har kontrollsystemet på plass.

Foretak med sentral godkjenning:
Foretak som har sentral godkjenning for ansvarsrett etter pbl § 22-1 og SAK10 § 13-1 og som er godkjent registrert av godkjenningsorganet Direktoratet for byggkvalitet.

Foretak	Godkjenningsområde
AF DECOM AS Org. nr. 992 097 442	SØK - Ansvarlig søker, tiltakskl. 1 PRO - Ansvarlig prosjekterende for prosjektering, tiltakskl. 1. UTF - Ansvarlig utførende av utførelsen, tiltakskl. 1. Ansvarsområde: Ansvarlig for hele rivningen.

SAKSUTREDNING/BEGRUNNELSE FOR VEDTAKET:

Planstatus:
LNFR- område

Nabovarsling:
Naboer og gjenboere er varslet iht. pbl 2008 § 21-3 og SAK10 § 5-2.

Gjennomføringsplan:
Gjennomføringsplan foreligger jf pbl 2008 § 21-2, og SAK10 § 5-3

Byggegrunn, miljøforhold mv:
I henhold til søknad ansees byggegrunn sikret i hht pbl 2008 § 28-1
(flom- og rasfare, forurenset grunn, natur- og miljøforhold)
Minner om krav om radonsperre mot grunnen i bygninger beregnet for varig opphold jfr. byggeteknisk forskrift TEK10 § 13-5.

Atkomst/avkjørsel:
Eiendommen anses å være sikret lovlig atkomst i samsvar med pbl 2008 § 27-4.

Vannforsyning og avløp:
Eiendommen anses for å være sikret lovlig vannforsyning og avløp i samsvar med pbl 2008 §§ 27-1 og 27-2.

Kultur- og fornminner:
Dersom det under utgraving i marka kommer fram gjenstander eller andre levninger som viser

eldre aktivitet i område, må arbeidet stanses og melding sendes Sametinget og Kulturetaten, Troms fylkeskommune omgående jfr. kulturminnelovens § 8 andre ledd. (pbl 2008 § 21-5, SAK10 § 6-2).

Sikringstiltak ved byggearbeid:
Det vises til bestemmelsene i pbl 2008 § 28-2.

Avfall:
Ved nybygg over 300 m^2 BRA, restaurering i bygg på over 100 m^2 BRA og rivning av bygg over 100 m^2 skal det foreligge avfallsplan i tiltaket jfr. SAK10 § 5-5 bokstav h.

Ved endring eller rivning av eksisterende byggverk skal det foretas kartlegging av bygningsdeler, installasjoner og lignende som kan utgjøre farlig avfall, jf. forskrift om gjenvinning og behandling av avfall (avfallsforskriften) § 11-2 og TEK10 § 9-7.

Dokumentasjon ved tilsyn:
Kopi av denne tillatelse sammen med beskrivelse av tiltaket, godkjent situasjonsplan for plassering, tegninger og ansvarsretter skal være tilgjengelig på byggeplassen.

Anmodning om ferdigattest:
Ved anmodning om ferdigattest, skal det sendes inn dokumentasjon for at slutt kontrollen ikke har avdekket feil eller mangler som hindrer ferdigattest, jf pbl 2008 § 21-10 og SAK10 § 8-1. Ved endringer som ikke krever egen søknad i forhold til tillatelsen, skal det innsendes oppdatert situasjonsplan og tegninger samt underretning om tiltakets plassering.

Bortfall av tillatelse:
Er tiltaket ikke satt i gang senest innen 3 år etter at tillatelse er gitt, faller den bort. Det samme gjelder hvis tiltaket innstilles i lengre tid enn 2 år, jf pbl 2008 § 21-9.

ØVRIGE LOVBESTEMMELSER:

Generell aktsomhetsplikt:
Enhver skal opptre aktsomt og gjøre det som er rimelig for å unngå skade på naturmangfoldet i strid med målene i «Lov om forvaltning av naturens mangfold» (Naturmangfoldloven) §§ 4 og 5. Utføres en aktivitet i henhold til en tillatelse av offentlig myndighet, anses aktsomhetsplikten oppfylt dersom forutsetningene for tillatelsen fremdeles er til stede.

Klageadgang
Vedtaket kan påklages til ***Nordreisa kommune.*** *Klagefristen er 3 uker regnet fra den dagen da brevet kom fram til påført adressat. Det er tilstrekkelig at klagen er postlagt innen fristens utløp. Klagen skal sendes skriftlig til den som har truffet vedtaket, angi vedtaket det klages over, den eller de endringer som ønskes, og de grunner du vil anføre for klagen. Dersom du klager så sent at det kan være uklart for oss om du har klaget i rett tid, bes du også oppgi når denne melding kommer frem. Viser til Forvaltningslovens § 28.*

En slik klage kan føre til at avgjørelsen blir omgjort. Kommunen er ikke ansvarlig for tap som tiltakshaver måtte lide ved en slik omgjøring.

Ved all kontakt med avdelingen i denne sak, vennligst referer til saksnummer 2017/693.

Med vennlig hilsen

Sigrid Birkelund
Byggesaksbehandler
Direkte innvalg: 77 58 80 48
Sigrid.birkelund@nordreisa.kommune.no

Dette dokumentet er produsert elektronisk, og har derfor ingen signatur.

Likelydende brev sendt til:

AF DECOM AS	Postboks 6272 Etterstad	OSLO
Widar Marvik	Straumfjordnes 198	Storslett

Nordreisa kommune
Utvikling

LØVOLL AS
Hovedvegen 43
9152 SØRKJOSEN

Delegert vedtak
Delegert utvalg miljø-, plan og utviklingsutvalget - nr. 86/17

Deres ref:	Vår ref (bes oppgitt ved svar):	Løpenr.	Arkivkode	Dato
	2017/390-4	5834/2017	1942/47/80	09.06.2017

Tillatelse til tiltak gnr 1942/47/80 Tilbygg kaldlager

BYGGETILLATELSE

Svar på søknad om tillatelse for tiltak etter plan- og bygningslovens 2008, § 20-1, § 20-2
Vedtak hjemlet i delegeringsreglement vedtatt av kommunestyre i sak 57/16.

Byggested:	Hovedveien 43, 9152 SØRKJOSEN	Gnr/Bnr:	47/80
Tiltakshaver: Org. nr.	LØVOLL AS 984 960 026	Adresse:	Hovedveien 43, 9152 SØRKJOSEN
Tiltakets art:	Tilbygg	Bruksareal:	306 m²

VEDTAK:

Tillatelse:
Med hjemmel i plan- og bygningsloven 2008 (pbl 2008) §§ 20-1, 20-2 og 21-4 godkjennes søknad om byggetillatelse mottatt 09.03.2017 for oppføring av kaldlager som tilbygg til eksisterende bygg på tomt.

Det vises for øvrig til søknadens vedlagte tegninger, situasjonskart og godkjente søknader om ansvarsrett samt kontrollerklæringer.

Postadresse:
Postboks 174, N- 9156 Storslett
E-post:
postmottak@nordreisa.kommune.no

Besøksadresse:
Sentrum 17
Internett:
www.nordreisa.kommune.no

Telefon: + 47 77 58 00 00
Telefaks: + 47 77 77 07 01

Bankkonto: 4740.05.03954
Org.nr: 943 350 833

Dispensasjoner:
Med hjemmel i pbl 2008, § 19-2 er det gitt dispensasjon fra reguleringsplan, der utnyttelsesgraden på tomten er vesentlig større en det som området er regulert til. Vedtak for dispensasjon er gitt i politisk sak 50/17.

Godkjenning av foretak for ansvarsrett:
Foretak med eller uten sentral godkjenning som søker ansvarsrett, bekrefter ved søknad at de oppfyller pbl 2008 § 23-3 og SAK10 §§ 9-1 og 9-2 til ansvarsrett for omsøkte fagområder. Det er ansvarlig søkers ansvar å påse at alle fag er dekket med ansvarsrett før arbeidet igangsettes jf pbl § 23-4.

Til arbeid som krever ansvarsrett og som ansvarlig foretak selv ikke utfører eller har nødvendig kompetanse for å utføre, skal ansvarlig foretak forvisse seg om at innleid foretak tilfredsstiller forskrifters krav til kompetanse for sitt fag og har kontrollsystemet på plass.

Foretak uten sentral godkjenning:
Med hjemmel i pbl 2008 § 23-3 og SAK10 §§ 9-1 og 9-2, gis ansvarsrett i forbindelse med omsøkte tiltak til følgende foretak:

Foretak	Godkjenningsområde
LØVOLL AS Org. nr. 984 960 026 / 981 192 648	SØK - Ansvarlig søker, tiltakskl. 1 PRO - Ansvarlig prosjekterende, tiltakskl. 1. UTF - Ansvarlig utførende, tiltakskl. 1. Ansvarsområde: Hele byggesøknad, prosjekterende og utførende.

SAKSUTREDNING/BEGRUNNELSE FOR VEDTAKET:

Planstatus:
Plannavn Sørkjosen vest C. planidentifikasjon 19421979003

Nabovarsling:
Naboer og gjenboere er varslet iht. pbl 2008 § 21-3 og SAK10 § 5-2.

Byggegrunn, miljøforhold mv:
I henhold til søknad ansees byggegrunn sikret i hht pbl 2008 § 28-1
(flom- og rasfare, forurenset grunn, natur- og miljøforhold)
Minner om krav om radonsperre mot grunnen i bygninger beregnet for varig opphold jfr. byggeteknisk forskrift TEK10 § 13-5.

Atkomst/avkjørsel:
Eiendommen anses å være sikret lovlig atkomst i samsvar med pbl 2008 § 27-4.

Vannforsyning og avløp:
Eiendommen anses for å være sikret lovlig vannforsyning og avløp i samsvar med pbl 2008 §§ 27-1 og 27-2.

Kultur- og fornminner:

Dersom det under utgraving i marka kommer fram gjenstander eller andre levninger som viser eldre aktivitet i område, må arbeidet stanses og melding sendes Sametinget og Kulturetaten, Troms fylkeskommune omgående jfr. kulturminnelovens § 8 andre ledd. (pbl 2008 § 21-5, SAK10 § 6-2).

Sikringstiltak ved byggearbeid:
Det vises til bestemmelsene i pbl 2008 § 28-2.

Avfall:
Alt avfall som tiltaket genererer, og som ikke gjenbrukes i egen virksomhet, må leveres til mottak godkjent av forurensningsmyndighetene. Viser for øvrig til avfallsforskrift kap. 15, Byggavfall.

Alt. 2: Ved nybygg over 300 m^2 BRA og restaurering i bygg på over 100 m^2 BRA skal det foreligge avfallsplan i tiltaket jfr. SAK10 § 5-5 bokstav h.

Dokumentasjon ved tilsyn:
Kopi av denne tillatelse sammen med beskrivelse av tiltaket, godkjent situasjonsplan for plassering, tegninger og ansvarsretter skal være tilgjengelig på byggeplassen.

Anmodning om ferdigattest:
Ved anmodning om ferdigattest, skal det sendes inn dokumentasjon for at slutt kontrollen ikke har avdekket feil eller mangler som hindrer ferdigattest, jf pbl 2008 § 21-10 og SAK10 § 8-1. Ved endringer som ikke krever egen søknad i forhold til tillatelsen, skal det innsendes oppdatert situasjonsplan og tegninger samt underretning om tiltakets plassering.

Bortfall av tillatelse:
Er tiltaket ikke satt i gang senest innen 3 år etter at tillatelse er gitt, faller den bort. Det samme gjelder hvis tiltaket innstilles i lengre tid enn 2 år, jf pbl 2008 § 21-9.

ØVRIGE LOVBESTEMMELSER:

Generell aktsomhetsplikt:
Enhver skal opptre aktsomt og gjøre det som er rimelig for å unngå skade på naturmangfoldet i strid med målene i «Lov om forvaltning av naturens mangfold» (Naturmangfoldloven) §§ 4 og 5. Utføres en aktivitet i henhold til en tillatelse av offentlig myndighet, anses aktsomhetsplikten oppfylt dersom forutsetningene for tillatelsen fremdeles er til stede.

Klageadgang
Vedtaket kan påklages til ***Nordreisa kommune.*** *Klagefristen er 3 uker regnet fra den dagen da brevet kom fram til påført adressat. Det er tilstrekkelig at klagen er postlagt innen fristens utløp. Klagen skal sendes skriftlig til den som har truffet vedtaket, angi vedtaket det klages over, den eller de endringer som ønskes, og de grunner du vil anføre for klagen. Dersom du klager så sent at det kan være uklart for oss om du har klaget i rett tid, bes du også oppgi når denne melding kommer frem. Viser til Forvaltningslovens § 28.*

En slik klage kan føre til at avgjørelsen blir omgjort. Kommunen er ikke ansvarlig for tap som tiltakshaver måtte lide ved en slik omgjøring.

Ved all kontakt med avdelingen i denne sak, vennligst referer til saksnummer 2017/390.

Med vennlig hilsen

Sigrid Birkelund
Byggesaksbehandler
Direkte innvalg: 77 58 80 48
Sigrid.birkelund@nordreisa.kommune.no

Dette dokumentet er produsert elektronisk, og har derfor ingen signatur.

Nordreisa kommune
Utvikling

Asbjørn Johan Jensen
Kifjorden 7
9103 KVALØYSLETTA

Delegert vedtak
Delegert utvalg miljø-, plan og utviklingsutvalget - nr. 101/17

Deres ref:	Vår ref (bes oppgitt ved svar):	Løpenr.	Arkivkode	Dato
	2016/1278-4	5970/2017	1942/81/67	22.06.2017

Tillatelse til tiltak 1942/81/67 Fritidsbolig

BYGGETILLATELSE

Svar på søknad om tillatelse for tiltak etter plan- og bygningslovens 2008, § 20-1, § 20-2
Vedtak hjemlet i delegeringsreglement vedtatt av kommunestyre i sak 57/16.

Byggested:	Vest- Uløyveien 521, 9159 HAVNNES	Gnr/Bnr:	81/67
Tiltakshaver:	Asbjørn Johan Jensen	Adresse:	Kifjord, 9100 KVALØYSLETTA
Tiltakets art:	Nytt bygg- Ikke boligformål- under 70m²	Bruksareal:	53 m²

VEDTAK:

Tillatelse:
Med hjemmel i plan- og bygningsloven 2008 (pbl 2008) §§ 20-1, 20-2 og 21-4 godkjennes søknad om byggetillatelse mottatt 01.06.2017 for oppføring fritidsbolig.

Det vises for øvrig til søknadens vedlagte tegninger, situasjonskart og godkjente søknader om ansvarsrett.

Postadresse:
Postboks 174, N- 9156 Storslett
E-post:
postmottak@nordreisa.kommune.no

Besøksadresse:
Sentrum 17
Internett:
www.nordreisa.kommune.no

Telefon: + 47 77 58 00 00
Telefaks: + 47 77 77 07 01

Bankkonto: 4740.05.03954
Org.nr: 943 350 833

Godkjenning av foretak for ansvarsrett:
Foretak med eller uten sentral godkjenning som søker ansvarsrett, bekrefter ved søknad at de oppfyller pbl 2008 § 23-3 og SAK10 §§ 9-1 og 9-2 til ansvarsrett for omsøkte fagområder. Det er ansvarlig søkers ansvar å påse at alle fag er dekket med ansvarsrett før arbeidet igangsettes jf pbl § 23-4.

Til arbeid som krever ansvarsrett og som ansvarlig foretak selv ikke utfører eller har nødvendig kompetanse for å utføre, skal ansvarlig foretak forvisse seg om at innleid foretak tilfredsstiller forskrifters krav til kompetanse for sitt fag og har kontrollsystemet på plass.

Tiltakshaver som selvbygger:
Tiltakshaver som selvbygger av egen bolig eller fritidsbolig, jf SAK10 § 6-8 gis personlig ansvarsrett da han sannsynliggjør at arbeidet vil bli utført iht. plan- og bygningslovens bestemmelser.

Selvbygger	Godkjenningsområde
Asbjørn Johan Jensen	SØK - Ansvarlig søker, tiltakskl. 1 PRO - Ansvarlig prosjekterende, tiltakskl. 1. UTF – Ansvarlig utførende, tiltakskl. 1 Ansvarsområde: Ansvarlig søker og ansvarlig for hele byggeprosessen.

SAKSUTREDNING/BEGRUNNELSE FOR VEDTAKET:

Planstatus:
Reguleringsplan Steallijeaggi, planidentifikasjon 19422007_2.
Regulert området til fritidsboliger og bolig.

Nabovarsling:
Naboer og gjenboere er varslet iht. pbl 2008 § 21-3 og SAK10 § 5-2.

Gjennomføringsplan:
Gjennomføringsplan foreligger jf pbl 2008 § 21-2, og SAK10 § 5-3

Byggegrunn, miljøforhold mv:
I henhold til søknad ansees byggegrunn sikret i hht pbl 2008 § 28-1
(flom- og rasfare, forurenset grunn, natur- og miljøforhold)
Minner om krav om radonsperre mot grunnen i bygninger beregnet for varig opphold jfr. byggeteknisk forskrift TEK10 § 13-5.

Atkomst/avkjørsel:
Eiendommen anses å være sikret lovlig atkomst i samsvar med pbl 2008 § 27-4.

Vannforsyning og avløp:
Eiendommen anses for å være sikret lovlig vannforsyning og avløp i samsvar med pbl 2008 §§ 27-1 og 27-2.

Kultur- og fornminner:

Dersom det under utgraving i marka kommer fram gjenstander eller andre levninger som viser eldre aktivitet i område, må arbeidet stanses og melding sendes Sametinget og Kulturetaten, Troms fylkeskommune omgående jfr. kulturminnelovens § 8 andre ledd. (pbl 2008 § 21-5, SAK10 § 6-2).

Sikringstiltak ved byggearbeid:
Det vises til bestemmelsene i pbl 2008 § 28-2.

Avfall:
Alt avfall som tiltaket genererer, og som ikke gjenbrukes i egen virksomhet, må leveres til mottak godkjent av forurensningsmyndighetene. Viser for øvrig til avfallsforskrift kap. 15, Byggavfall.

Dokumentasjon ved tilsyn:
Kopi av denne tillatelse sammen med beskrivelse av tiltaket, godkjent situasjonsplan for plassering, tegninger og ansvarsretter skal være tilgjengelig på byggeplassen.

Anmodning om ferdigattest:
Ved anmodning om ferdigattest, skal det sendes inn dokumentasjon for at slutt kontrollen ikke har avdekket feil eller mangler som hindrer ferdigattest, jf pbl 2008 § 21-10 og SAK10 § 8-1. Ved endringer som ikke krever egen søknad i forhold til tillatelsen, skal det innsendes oppdatert situasjonsplan og tegninger samt underretning om tiltakets plassering.

Bortfall av tillatelse:
Er tiltaket ikke satt i gang senest innen 3 år etter at tillatelse er gitt, faller den bort. Det samme gjelder hvis tiltaket innstilles i lengre tid enn 2 år, jf pbl 2008 § 21-9.

ØVRIGE LOVBESTEMMELSER:

Generell aktsomhetsplikt:
Enhver skal opptre aktsomt og gjøre det som er rimelig for å unngå skade på naturmangfoldet i strid med målene i «Lov om forvaltning av naturens mangfold» (Naturmangfoldloven) §§ 4 og 5. Utføres en aktivitet i henhold til en tillatelse av offentlig myndighet, anses aktsomhetsplikten oppfylt dersom forutsetningene for tillatelsen fremdeles er til stede.

Klageadgang
Vedtaket kan påklages til ***Nordreisa kommune.*** *Klagefristen er 3 uker regnet fra den dagen da brevet kom fram til påført adressat. Det er tilstrekkelig at klagen er postlagt innen fristens utløp. Klagen skal sendes skriftlig til den som har truffet vedtaket, angi vedtaket det klages over, den eller de endringer som ønskes, og de grunner du vil anføre for klagen. Dersom du klager så sent at det kan være uklart for oss om du har klaget i rett tid, bes du også oppgi når denne melding kommer frem. Viser til Forvaltningslovens § 28.*

En slik klage kan føre til at avgjørelsen blir omgjort. Kommunen er ikke ansvarlig for tap som tiltakshaver måtte lide ved en slik omgjøring.

Ved all kontakt med avdelingen i denne sak, vennligst referer til saksnummer 2016/1278.

Med vennlig hilsen

Sigrid Birkelund
Byggesaksbehandler
Direkte innvalg: 77 58 80 48
Sigrid.birkelund@nordreisa.kommune.no

Dette dokumentet er produsert elektronisk, og har derfor ingen signatur.

Nordreisa kommune
Utvikling

«MOTTAKERNAVN»
«ADRESSE»
«POSTNR» «POSTSTED»

«KONTAKT»

Delegert vedtak
Delegert utvalg miljø-, plan og utviklingsutvalget - nr. 85/17

Deres ref:	Vår ref (bes oppgitt ved svar):	Løpenr.	Arkivkode	Dato
«REF»	2017/591-2	5802/2017	1942/83/90	07.06.2017

Tillatelse til tiltak 1942/83/90 - rivning av brannskadet bolig, gjenoppføring ny bolig

RAMMETILLATELSE
Svar på søknad om rammetillatelse for tiltak etter Plan- og bygningsloven 2008 (pbl 2008) § 21-4 og forskrift om byggesak (SAK10) § 6-4.
Vedtak hjemlet i delegeringsreglement vedtatt av Nordreisa kommunestyre i sak 57/16.

Byggested:	Hamneidetveien 109, 9181 HAMNEIDET	Gnr/Bnr:	83/90
Tiltakshaver:	Stein Egil Aas	Adresse:	Hamneidetveien 109, 9181 HAMNEIDET
Ansvarlig søker:	ARKOCONSULT AS 918 269 665	Adresse:	5291 VALESTRANDFOSSEN
Tiltakets art:	Rivning av bolig Ny bygg- boligformål- over 70m^2	Bruksareal:	121 m²

VEDTAK

Tillatelse:
I medhold av plan- og bygningsloven §21-4 godkjennes søknad om rammetillatelse mottatt 31.05.2017 for rivning av resterende etter nedbrent bolig og oppføring av ny enebolig.

Det vises for øvrig til søknadens vedlagte tegninger, situasjonskart og godkjente søknader om ansvarsrett.

Postadresse:
Postboks 174, N- 9156 Storslett
E-post:
postmottak@nordreisa.kommune.no

Besøksadresse:
Sentrum 17
Internett:
www.nordreisa.kommune.no

Telefon: + 47 77 58 00 00
Telefaks: + 47 77 77 07 01

Bankkonto: 4740.05.03954
Org.nr: 943 350 833

Godkjenning av foretak for ansvarsrett:
Foretak med eller uten sentral godkjenning som søker ansvarsrett, bekrefter ved søknad at de oppfyller pbl 2008 § 23-3 og SAK10 §§ 9-1 og 9-2 til ansvarsrett for omsøkte fagområder. Det er ansvarlig søkers ansvar å påse at alle fag er dekket med ansvarsrett før arbeidet igangsettes jf pbl § 23-4.

Til arbeid som krever ansvarsrett og som ansvarlig foretak selv ikke utfører eller har nødvendig kompetanse for å utføre, skal ansvarlig foretak forvisse seg om at innleid foretak tilfredsstiller forskrifters krav til kompetanse for sitt fag og har kontrollsystemet på plass.

Foretak med sentral godkjenning:
Foretak som har sentral godkjenning for ansvarsrett etter pbl § 22-1 og SAK10 § 13-1 og som er godkjent registrert av godkjenningsorganet Direktoratet for byggkvalitet.

Foretak	Godkjenningsområde
ARKOCONSULT AS Org. nr. 918 269 665	SØK - Ansvarlig søker, tiltakskl. 1 Ansvarsområde: Ansvarlig søker

SAKSUTREDNING/BEGRUNNELSE FOR VEDTAKET:

Planstatus:
LNFR område

Nabovarsling:
Naboer og gjenboere er varslet iht. pbl 2008 § 21-3 og SAK10 § 5-2.

Byggegrunn, miljøforhold mv:
I henhold til søknad ansees byggegrunn sikret i hht pbl 2008 § 28-1
(flom- og rasfare, forurenset grunn, natur- og miljøforhold)

Atkomst/avkjørsel:
Eiendommen anses å være sikret lovlig atkomst i samsvar med pbl 2008 § 27-4.

Vannforsyning og avløp:
Eiendommen anses for å være sikret lovlig vannforsyning og avløp i samsvar med pbl 2008 §§ 27-1 og 27-2.

Kultur- og fornminner:
Dersom det under utgraving i marka kommer fram gjenstander eller andre levninger som viser eldre aktivitet i område, må arbeidet stanses og melding sendes Sametinget og Kulturetaten, Troms fylkeskommune omgående jfr. kulturminnelovens § 8 andre ledd. (pbl 2008 § 21-5, SAK10 § 6-2).

Sikringstiltak ved byggearbeid:
Det vises til bestemmelsene i pbl 2008 § 28-2.

Avfall:

Alt avfall som tiltaket genererer, og som ikke gjenbrukes i egen virksomhet, må leveres til mottak godkjent av forurensningsmyndighetene. Viser for øvrig til avfallsforskrift kap. 15, Byggavfall.

Dokumentasjon ved tilsyn:
Kopi av denne tillatelse sammen med beskrivelse av tiltaket, godkjent situasjonsplan for plassering, tegninger og ansvarsretter skal være tilgjengelig på byggeplassen.

Anmodning om ferdigattest:
Ved anmodning om ferdigattest, skal det sendes inn dokumentasjon for at slutt kontrollen ikke har avdekket feil eller mangler som hindrer ferdigattest, jf pbl 2008 § 21-10 og SAK10 § 8-1. Ved endringer som ikke krever egen søknad i forhold til tillatelsen, skal det innsendes oppdatert situasjonsplan og tegninger samt underretning om tiltakets plassering.

Bortfall av tillatelse:
Er tiltaket ikke satt i gang senest innen 3 år etter at tillatelse er gitt, faller den bort. Det samme gjelder hvis tiltaket innstilles i lengre tid enn 2 år, jf pbl 2008 § 21-9.

ØVRIGE LOVBESTEMMELSER:

Generell aktsomhetsplikt:
Enhver skal opptre aktsomt og gjøre det som er rimelig for å unngå skade på naturmangfoldet i strid med målene i «Lov om forvaltning av naturens mangfold» (Naturmangfoldloven) §§ 4 og 5. Utføres en aktivitet i henhold til en tillatelse av offentlig myndighet, anses aktsomhetsplikten oppfylt dersom forutsetningene for tillatelsen fremdeles er til stede.

Klageadgang
Vedtaket kan påklages til ***Nordreisa kommune.*** *Klagefristen er 3 uker regnet fra den dagen da brevet kom fram til påført adressat. Det er tilstrekkelig at klagen er postlagt innen fristens utløp. Klagen skal sendes skriftlig til den som har truffet vedtaket, angi vedtaket det klages over, den eller de endringer som ønskes, og de grunner du vil anføre for klagen. Dersom du klager så sent at det kan være uklart for oss om du har klaget i rett tid, bes du også oppgi når denne melding kommer frem. Viser til Forvaltningslovens § 28.*

En slik klage kan føre til at avgjørelsen blir omgjort. Kommunen er ikke ansvarlig for tap som tiltakshaver måtte lide ved en slik omgjøring.

Ved all kontakt med avdelingen i denne sak, vennligst referer til saksnummer 2017/591.

Med vennlig hilsen

Sigrid Birkelund
Byggesaksbehandler
Direkte innvalg: 77 58 80 48
Sigrid.birkelund@nordreisa.kommune.no

Dette dokumentet er produsert elektronisk, og har derfor ingen signatur.

Likelydende brev sendt til:

ARKOCONSULT AS	Postboks 103	VALESTRANDSFOSSEN
Stein Egil Aas	Hamneideveien 109	Hamneidet

Nordreisa kommune
Utvikling

«MOTTAKERNAVN»
«ADRESSE»
«POSTNR» «POSTSTED»

«KONTAKT»

Delegert vedtak
Delegert utvalg miljø-, plan og utviklingsutvalget - nr. 107/17

Deres ref:	Vår ref (bes oppgitt ved svar):	Løpenr.	Arkivkode	Dato
«REF»	2017/665-2	6363/2017	1942/52/113	26.06.2017

Tillatelse til tiltak på gnr. 1942/52/113 Tilbygg

BYGGETILLATELSE

Svar på søknad om tillatelse for tiltak etter plan- og bygningslovens 2008, § 20-1, § 20-2
Vedtak hjemlet i delegeringsreglement vedtatt av kommunestyre i sak 57/16.

Byggested:	Lundefjellveien 13, 9151 STORSLETT	Gnr/Bnr:	52/113
Tiltakshaver:	Belinda Vedal	Adresse:	Lundefjellveien 13, 9151 STORSLETT
Ansvarlig søker: Org. nr.:	SANDØY BYGG AS 898 003 612	Adresse:	Rotsundelvdalen 161, 9151 STORSLETT
Tiltakets art:	Tilbygg- boligformål- over 50m^2	Bruksareal:	60 m²

VEDTAK:

Tillatelse:
Med hjemmel i plan- og bygningsloven 2008 (pbl 2008) §§ 20-1, 20-2 og 21-4 godkjennes søknad om byggetillatelse mottatt 22.06.2017 for oppføring av tilbygg til enebolig på gnr bnr 52/113.

Det vises for øvrig til søknadens vedlagte tegninger, situasjonskart og godkjente søknader om ansvarsrett.

Postadresse:
Postboks 174, N- 9156 Storslett
E-post:
postmottak@nordreisa.kommune.no

Besøksadresse:
Sentrum 17
Internett:
www.nordreisa.kommune.no

Telefon: + 47 77 58 00 00
Telefaks: + 47 77 77 07 01

Bankkonto: 4740.05.03954
Org.nr: 943 350 833

Godkjenning av foretak for ansvarsrett:
Foretak med eller uten sentral godkjenning som søker ansvarsrett, bekrefter ved søknad at de oppfyller pbl 2008 § 23-3 og SAK10 §§ 9-1 og 9-2 til ansvarsrett for omsøkte fagområder. Det er ansvarlig søkers ansvar å påse at alle fag er dekket med ansvarsrett før arbeidet igangsettes jf pbl § 23-4.

Til arbeid som krever ansvarsrett og som ansvarlig foretak selv ikke utfører eller har nødvendig kompetanse for å utføre, skal ansvarlig foretak forvisse seg om at innleid foretak tilfredsstiller forskrifters krav til kompetanse for sitt fag og har kontrollsystemet på plass.

Foretak med sentral godkjenning:
Foretak som har sentral godkjenning for ansvarsrett etter pbl § 22-1 og SAK10 § 13-1 og som er godkjent registrert av godkjenningsorganet Direktoratet for byggkvalitet.

Foretak	Godkjenningsområde
SANDØY BYGG AS Org. nr. 898 003 612	SØK - Ansvarlig søker, tiltakskl. 1 PRO - Ansvarlig prosjekterende, tiltakskl. 1. UTF - Ansvarlig utførende, tiltakskl. 1. Ansvarsområde: Ansvarlig søker, ansvarlig for planleggende og utførende av bygg.
AKTIV VVS AS Org. nr. 974 532 913	PRO - Ansvarlig prosjekterende, tiltakskl. 1. UTF - Ansvarlig utførende, tiltakskl. 1. Ansvarsområde: Ansvarlig for sanitærinnstallasjoner

SAKSUTREDNING/BEGRUNNELSE FOR VEDTAKET:

Planstatus:
Reguleringsplan for «Boligområdet Høgegga», planidentifikasjon 19421985_001.

Nabovarsling:
Naboer og gjenboere er varslet iht. pbl 2008 § 21-3 og SAK10 § 5-2.

Gjennomføringsplan:
Gjennomføringsplan foreligger jf pbl 2008 § 21-2, og SAK10 § 5-3

Administrasjonens drøfting/begrunnelse:
Det gis tillatelse til å bygge nærmere enn 4 meter fra eiendomsgrense mot kommunal eiendom. Dette da det bygges mot et friareal som ikke vil bli påvirket ved fremtidige kommunale planer.

Byggegrunn, miljøforhold mv:
I henhold til søknad ansees byggegrunn sikret i hht pbl 2008 § 28-1
(flom- og rasfare, forurenset grunn, natur- og miljøforhold)
Minner om krav om radonsperre mot grunnen i bygninger beregnet for varig opphold jfr. byggeteknisk forskrift TEK10 § 13-5.

Atkomst/avkjørsel:
Eiendommen anses å være sikret lovlig atkomst i samsvar med pbl 2008 § 27-4.

Vannforsyning og avløp:
Eiendommen anses for å være sikret lovlig vannforsyning og avløp i samsvar med pbl 2008 §§ 27-1 og 27-2.

Kultur- og fornminner:
Dersom det under utgraving i marka kommer fram gjenstander eller andre levninger som viser eldre aktivitet i område, må arbeidet stanses og melding sendes Sametinget og Kulturetaten, Troms fylkeskommune omgående jfr. kulturminnelovens § 8 andre ledd. (pbl 2008 § 21-5, SAK10 § 6-2).

Sikringstiltak ved byggearbeid:
Det vises til bestemmelsene i pbl 2008 § 28-2.

Avfall:
Alt avfall som tiltaket genererer, og som ikke gjenbrukes i egen virksomhet, må leveres til mottak godkjent av forurensningsmyndighetene. Viser for øvrig til avfallsforskrift kap. 15, Byggavfall.

Dokumentasjon ved tilsyn:
Kopi av denne tillatelse sammen med beskrivelse av tiltaket, godkjent situasjonsplan for plassering, tegninger og ansvarsretter skal være tilgjengelig på byggeplassen.

Anmodning om ferdigattest:
Ved anmodning om ferdigattest, skal det sendes inn dokumentasjon for at slutt kontrollen ikke har avdekket feil eller mangler som hindrer ferdigattest, jf pbl 2008 § 21-10 og SAK10 § 8-1. Ved endringer som ikke krever egen søknad i forhold til tillatelsen, skal det innsendes oppdatert situasjonsplan og tegninger samt underretning om tiltakets plassering.

Bortfall av tillatelse:
Er tiltaket ikke satt i gang senest innen 3 år etter at tillatelse er gitt, faller den bort. Det samme gjelder hvis tiltaket innstilles i lengre tid enn 2 år, jf pbl 2008 § 21-9.

ØVRIGE LOVBESTEMMELSER:

Generell aktsomhetsplikt:
Enhver skal opptre aktsomt og gjøre det som er rimelig for å unngå skade på naturmangfoldet i strid med målene i «Lov om forvaltning av naturens mangfold» (Naturmangfoldloven) §§ 4 og 5. Utføres en aktivitet i henhold til en tillatelse av offentlig myndighet, anses aktsomhetsplikten oppfylt dersom forutsetningene for tillatelsen fremdeles er til stede.

Klageadgang
Vedtaket kan påklages til ***Nordreisa kommune.*** *Klagefristen er 3 uker regnet fra den dagen da brevet kom fram til påført adressat. Det er tilstrekkelig at klagen er postlagt innen fristens utløp. Klagen skal sendes skriftlig til den som har truffet vedtaket, angi vedtaket det klages over, den eller de endringer som ønskes, og de grunner du vil anføre for klagen. Dersom du klager så sent at det kan være uklart for oss om du har klaget i rett tid, bes du også oppgi når denne melding kommer frem. Viser til Forvaltningslovens § 28.*

En slik klage kan føre til at avgjørelsen blir omgjort. Kommunen er ikke ansvarlig for tap som tiltakshaver måtte lide ved en slik omgjøring.

Ved all kontakt med avdelingen i denne sak, vennligst referer til saksnummer 2017/665.

Med vennlig hilsen

Sigrid Birkelund
Byggesaksbehandler
Direkte innvalg: 77 58 80 48
Sigrid.birkelund@nordreisa.kommune.no

Dette dokumentet er produsert elektronisk, og har derfor ingen signatur.

Likelydende brev sendt til:

Sandøy bygg AS	Rotsundelvdalen 161	ROTSUND
Belinda C P Vedal	Lundefjellvegen 13	Storslett

Nordreisa kommune
Utvikling

«MOTTAKERNAVN»
«ADRESSE»
«POSTNR» «POSTSTED»

«KONTAKT»

Delegert vedtak
Delegert utvalg miljø-, plan og utviklingsutvalget - nr. 121/17

Deres ref:	Vår ref (bes oppgitt ved svar):	Løpenr.	Arkivkode	Dato
«REF»	2017/711-2	6840/2017	1942/81/71	11.08.2017

Tillatelse til tiltak på gnr. 1942/81/71 Fritidsbolig

BYGGETILLATELSE

Svar på søknad om tillatelse for tiltak etter plan- og bygningslovens 2008, § 20-1, § 20-2
Vedtak hjemlet i delegeringsreglement vedtatt av kommunestyre i sak 57/16.

Byggested:	Storsletta fritidsboligfelt	Gnr/Bnr:	81/71
Tiltakshaver:	Marius Johansen og Sandra Hallen	Adresse:	Alvheim 16, 9152 SØRKJOSEN
Ansvarlig søker: Org. nr.:	BIRKELUND SAGBRUK AS 979 760 612	Adresse:	Industriveien 6, 9152 SØRKJOSEN
Tiltakets art:	Nytt bygg- boligformål- over 70 m²	Bruksareal:	115 m²

VEDTAK:

Tillatelse:
Med hjemmel i plan- og bygningsloven 2008 (pbl 2008) §§ 20-1, 20-2 og 21-4 godkjennes søknad om byggetillatelse mottatt 30.06.2017 for oppføring fritidsbolig.

Det vises for øvrig til søknadens vedlagte tegninger, situasjonskart og godkjente søknader om ansvarsrett.

Vilkår:
Tiltaket skal utføres i samsvar med ovennevnte dokumentasjon og på følgende vilkår:

Postadresse:
Postboks 174, N- 9156 Storslett
E-post:
postmottak@nordreisa.kommune.no

Besøksadresse:
Sentrum 17
Internett:
www.nordreisa.kommune.no

Telefon: + 47 77 58 00 00
Telefaks: + 47 77 77 07 01

Bankkonto: 4740.05.03954
Org.nr: 943 350 833

Tiltaket skal ha godkjent avløpsanlegg i samsvar med reguleringsplaner eller dispensasjoner, før eventuell midlertidig brukstillatelse eller ferdigattest blir utsendt.

Godkjenning av foretak for ansvarsrett:
Foretak med eller uten sentral godkjenning som søker ansvarsrett, bekrefter ved søknad at de oppfyller pbl 2008 § 23-3 og SAK10 §§ 9-1 og 9-2 til ansvarsrett for omsøkte fagområder. Det er ansvarlig søkers ansvar å påse at alle fag er dekket med ansvarsrett før arbeidet igangsettes jf pbl § 23-4.

Til arbeid som krever ansvarsrett og som ansvarlig foretak selv ikke utfører eller har nødvendig kompetanse for å utføre, skal ansvarlig foretak forvisse seg om at innleid foretak tilfredsstiller forskrifters krav til kompetanse for sitt fag og har kontrollsystemet på plass.

Foretak med sentral godkjenning:
Foretak som har sentral godkjenning for ansvarsrett etter pbl § 22-1 og SAK10 § 13-1 og som er godkjent registrert av godkjenningsorganet Direktoratet for byggkvalitet.

Foretak	Godkjenningsområde
RØRTJENESTE NORD AS Org. nr. 991 534 903	UTF - Ansvarlig utførende og kontrollerende av utførelsen, tiltakskl. 1. Ansvarsområde: Rør og sanitærinstallasjoner.
KJELL MØLLENG MASKINSTASJON AS Org. nr. 922 341 117	UTF - Ansvarlig utførende og kontrollerende av utførelsen, tiltakskl. 1. Ansvarsområde: Grave og maskinarbeid
NORGESHUS AS Org. nr. 948 490 412	PRO - Ansvarlig prosjekterende og kontrollerende for prosjektering, tiltakskl. 1. Ansvarsområde: Arkitektur og bygningsutforming, byggeteknikk og trekonstruksjoner for småhus, byggteknikk våtrom, radonsikring.

Foretak uten sentral godkjenning:
Med hjemmel i pbl 2008 § 23-3 og SAK10 §§ 9-1 og 9-2, gis ansvarsrett i forbindelse med omsøkte tiltak til følgende foretak:

Foretak	Godkjenningsområde
BIRKELUND SAGBRUK AS Org. nr. 979 760 612	SØK - Ansvarlig søker, tiltakskl. 1 UTF - Ansvarlig utførende og kontrollerende av utførelsen, tiltakskl. 1. Ansvarsområde: Ansvarlig søker og ansvarlig utførende for mur og snekkerarbeid.

SAKSUTREDNING/BEGRUNNELSE FOR VEDTAKET:

Planstatus:
Storsletta hyttefelt. Planidentifikasjon 19422009_06.

Nabovarsling:
Naboer og gjenboere er varslet iht. pbl 2008 § 21-3 og SAK10 § 5-2.

Gjennomføringsplan:
Gjennomføringsplan foreligger jf pbl 2008 § 21-2, og SAK10 § 5-3

Administrasjonens drøfting/begrunnelse:
Dispensasjonssak fra reguleringsbestemmelsene angående avløp legges frem til miljø, plan og utviklingsutvalget. Det er også søkt om endringer av reguleringsplanen av grunneier. Det gis tillatelse til oppføring av hytte. Tiltaket skal ha godkjent avløpsanlegg i samsvar med reguleringsplaner eller dispensasjoner, før eventuell midlertidig brukstillatelse eller ferdigattest blir utsendt.

Byggegrunn, miljøforhold mv:
I henhold til søknad ansees byggegrunn sikret i hht pbl 2008 § 28-1
(flom- og rasfare, forurenset grunn, natur- og miljøforhold)
Minner om krav om radonsperre mot grunnen i bygninger beregnet for varig opphold jfr. byggeteknisk forskrift TEK10 § 13-5.

Atkomst/avkjørsel:
Eiendommen anses å være sikret lovlig atkomst i samsvar med pbl 2008 § 27-4.

Kultur- og fornminner:
Dersom det under utgraving i marka kommer fram gjenstander eller andre levninger som viser eldre aktivitet i område, må arbeidet stanses og melding sendes Sametinget og Kulturetaten, Troms fylkeskommune omgående jfr. kulturminnelovens § 8 andre ledd. (pbl 2008 § 21-5, SAK10 § 6-2).

Sikringstiltak ved byggearbeid:
Det vises til bestemmelsene i pbl 2008 § 28-2.

Avfall:
Alt avfall som tiltaket genererer, og som ikke gjenbrukes i egen virksomhet, må leveres til mottak godkjent av forurensningsmyndighetene. Viser for øvrig til avfallsforskrift kap. 15, Byggavfall.

Dokumentasjon ved tilsyn:
Kopi av denne tillatelse sammen med beskrivelse av tiltaket, godkjent situasjonsplan for plassering, tegninger og ansvarsretter skal være tilgjengelig på byggeplassen.

Anmodning om ferdigattest:
Ved anmodning om ferdigattest, skal det sendes inn dokumentasjon for at slutt kontrollen ikke har avdekket feil eller mangler som hindrer ferdigattest, jf pbl 2008 § 21-10 og SAK10 § 8-1.
Ved endringer som ikke krever egen søknad i forhold til tillatelsen, skal det innsendes oppdatert situasjonsplan og tegninger samt underretning om tiltakets plassering.

Bortfall av tillatelse:
Er tiltaket ikke satt i gang senest innen 3 år etter at tillatelse er gitt, faller den bort. Det samme gjelder hvis tiltaket innstilles i lengre tid enn 2 år, jf pbl 2008 § 21-9.

ØVRIGE LOVBESTEMMELSER:

Generell aktsomhetsplikt:
Enhver skal opptre aktsomt og gjøre det som er rimelig for å unngå skade på naturmangfoldet i strid med målene i «Lov om forvaltning av naturens mangfold» (Naturmangfoldloven) §§ 4 og 5. Utføres en aktivitet i henhold til en tillatelse av offentlig myndighet, anses aktsomhetsplikten oppfylt dersom forutsetningene for tillatelsen fremdeles er til stede.

Klageadgang
Vedtaket kan påklages til ***Nordreisa kommune.*** *Klagefristen er 3 uker regnet fra den dagen da brevet kom fram til påført adressat. Det er tilstrekkelig at klagen er postlagt innen fristens utløp. Klagen skal sendes skriftlig til den som har truffet vedtaket, angi vedtaket det klages over, den eller de endringer som ønskes, og de grunner du vil anføre for klagen. Dersom du klager så sent at det kan være uklart for oss om du har klaget i rett tid, bes du også oppgi når denne melding kommer frem. Viser til Forvaltningslovens § 28.*

En slik klage kan føre til at avgjørelsen blir omgjort. Kommunen er ikke ansvarlig for tap som tiltakshaver måtte lide ved en slik omgjøring.

Ved all kontakt med avdelingen i denne sak, vennligst referer til saksnummer 2017/711.

Med vennlig hilsen

Sigrid Birkelund
Byggesaksbehandler
Direkte innvalg: 77 58 80 48
Sigrid.birkelund@nordreisa.kommune.no

Dette dokumentet er produsert elektronisk, og har derfor ingen signatur.

Likelydende brev sendt til:

BIRKELUND SAGBRUK AS	Industrivegen 6	SØRKJOSEN
Marius Johansen	Alvheim 16, 9152 Sørkjosen	Storslett
RØRTJENESTE NORD AS	Postboks 173	STORSLETT
KJELL MØLLENG MASKINSTASJON	Hysingjordveien 24	STORSLETT
NORGESHUS AS	Postboks 161	MELHUS

Nordreisa kommune
Utvikling

Paul Vidar Lilleng
Storengveien 219
9151 Storslett

Delegert vedtak
Delegert utvalg miljø-, plan og utviklingsutvalget - nr. 87/17

Deres ref:	Vår ref (bes oppgitt ved svar):	Løpenr.	Arkivkode	Dato
	2017/590-3	5843/2017	1942/55/3	09.06.2017

Tillatelse til tiltak uten ansvarsrett 1942/55/3 Tilbygg

BYGGETILLATELSE UTEN ANSVARSRETT

Etter plan og bygningsloven av 2008 (pbl.08) § 21-4 og 20-4
Vedtak hjemlet i delegasjonsreglement vedtatt av Nordreisa kommunestyre i sak 57/16.

Byggested:	Storengveien 219, Oksfjord	Gnr/Bnr:	55/3
Tiltakshaver:	Paul Vidar Lilleng	Adresse:	Storengveien 219, 9151 STORSLETT
Tiltakets art:	Rivning- Tilbygg	Bruksareal:	28m²

VEDTAK:

Tillatelse:
I medhold av pbl. 08 § 21-4 godkjennes søknad om tiltak uten ansvarsrett etter pbl. 08 § 20-4 mottatt 01.06.2017 om tillatelse til oppføring av tilbygg og veranda til bolig på gnr bnr 55/3 samt rivning deler av huset der det nye tilbygget skal stå.

Det vises for øvrig til søknadens vedlagte tegninger og situasjonskart.

Postadresse:
Postboks 174, N- 9156 Storslett
E-post:
postmottak@nordreisa.kommune.no

Besøksadresse:
Sentrum 17
Internett:
www.nordreisa.kommune.no

Telefon: + 47 77 58 00 00
Telefaks: + 47 77 77 07 01

Bankkonto: 4740.05.03954
Org.nr: 943 350 833

SAKSUTREDNING/BEGRUNNELSE FOR VEDTAKET:

Planstatus:
LNFR område

Nabovarsling:
Naboer og gjenboere er varslet iht. pbl 2008 § 21-3 og SAK10 § 5-2.

Administrasjonens drøfting/begrunnelse:
Tiltaket faller på grunn av sin størrelse inn under pbl. § 20-4 jfr. SAK10 § 3-1 hvor tiltakshaver selv kan stå for søknad, prosjektering, utførelse og kontroll. Selv om tiltakshaver etter denne bestemmelsen kan stå for disse oppgavene selv, er det ikke til hinder for at han lar oppgavene utføres av andre på sine vegne.

Det er tiltakshaver ansvar og påse at tiltaket oppføres iht. bestemmelser gitt i og i medhold av plan- og bygningsloven.

Byggegrunn, miljøforhold mv:
I henhold til søknad ansees byggegrunn sikret i hht pbl 2008 § 28-1
(flom- og rasfare, forurenset grunn, natur- og miljøforhold)
Minner om krav om radonsperre mot grunnen i bygninger beregnet for varig opphold jfr. byggeteknisk forskrift TEK10 § 13-5.

Atkomst/avkjørsel:
Eiendommen anses å være sikret lovlig atkomst i samsvar med pbl 2008 § 27-4.

Vannforsyning og avløp:
Eiendommen anses for å være sikret lovlig vannforsyning og avløp i samsvar med pbl 2008 §§ 27-1 og 27-2.

Kultur- og fornminner:
Dersom det under utgraving i marka kommer fram gjenstander eller andre levninger som viser eldre aktivitet i område, må arbeidet stanses og melding sendes Sametinget og Kulturetaten, Troms fylkeskommune omgående jfr. kulturminnelovens § 8 andre ledd. (pbl 2008 § 21-5, SAK10 § 6-2).

Sikringstiltak ved byggearbeid:
Det vises til bestemmelsene i pbl 2008 § 28-2.

Avfall:
Alt avfall som tiltaket genererer og som ikke gjenbrukes i egen virksomhet, må leveres til mottak godkjent av forurensningsmyndighetene. Viser for øvrig til avfallsforskrift kap. 15, Byggavfall.

Dokumentasjon ved tilsyn:
Kopi av denne tillatelse sammen med beskrivelse av tiltaket, godkjent situasjonsplan for plassering, tegninger og ansvarsretter skal være tilgjengelig på byggeplassen.

Bortfall av tillatelse:
Er tiltaket ikke satt i gang senest innen 3 år etter at tillatelse er gitt, faller den bort. Det samme gjelder hvis tiltaket innstilles i lengre tid enn 2 år, jf pbl 2008 § 21-9.

Anmodning om ferdigattest:
Ved anmodning om ferdigattest, skal det sendes inn dokumentasjon for at slutt kontrollen ikke har avdekket feil eller mangler som hindrer ferdigattest, jf pbl 2008 § 21-10 og SAK10 § 8-1. Ved endringer som ikke krever egen søknad i forhold til tillatelsen, skal det innsendes oppdatert situasjonsplan og tegninger samt underretning om tiltakets plassering. Tiltaket skal ikke tas i bruk før ferdigattest foreligger.

ØVRIGE LOVBESTEMMELSER:
Generell aktsomhetsplikt:
Enhver skal opptre aktsomt og gjøre det som er rimelig for å unngå skade på naturmangfoldet i strid med målene i «Lov om forvaltning av naturens mangfold» (Naturmangfoldloven) §§ 4 og 5. Utføres en aktivitet i henhold til en tillatelse av offentlig myndighet, anses aktsomhetsplikten oppfylt dersom forutsetningene for tillatelsen fremdeles er til stede.

Klageadgang
Vedtaket kan påklages til ***Nordreisa kommune.*** *Klagefristen er 3 uker regnet fra den dagen da brevet kom fram til påført adressat. Det er tilstrekkelig at klagen er postlagt innen fristens utløp. Klagen skal sendes skriftlig til den som har truffet vedtaket, angi vedtaket det klages over, den eller de endringer som ønskes, og de grunner du vil anføre for klagen. Dersom du klager så sent at det kan være uklart for oss om du har klaget i rett tid, bes du også oppgi når denne melding kommer frem. Viser til Forvaltningslovens § 28.*

En slik klage kan føre til at avgjørelsen blir omgjort. Kommunen er ikke ansvarlig for tap som tiltakshaver måtte lide ved en slik omgjøring.

Ved all kontakt med avdelingen i denne sak, vennligst referer til saksnummer 2017/590.

Med vennlig hilsen

Sigrid Birkelund
Byggesaksbehandler
Direkte innvalg: 77 58 80 48
Sigrid.birkelund@nordreisa.kommune.no

Dette dokumentet er produsert elektronisk, og har derfor ingen signatur.

Nordreisa kommune
Utvikling

Harry Magne Berg Hanssen
Sonjatunvegen 30 B
9151 Storslett

Delegert vedtak
Delegert utvalg miljø-, plan og utviklingsutvalget - nr. 118/17

Deres ref:	Vår ref (bes oppgitt ved svar):	Løpenr.	Arkivkode	Dato
	2017/751-2	7136/2017	1942/52/133	14.07.2017

Tillatelse til tiltak uten ansvarsrett på gbnr. 1942/52/133 Garasje

BYGGETILLATELSE UTEN ANSVARSRETT
Etter plan og bygningsloven av 2008 (pbl.08) § 21-4 og 20-4
Vedtak hjemlet i delegasjonsreglement vedtatt av Nordreisa kommunestyre i sak 57/16.

Byggested:	Sonjatunvegen 30 B, 9151 STORSLETT	Gnr/Bnr:	52/133
Tiltakshaver:	Harry Magne Berg Hanssen og Elin Johansen	Adresse:	Sonjatunvegen 30 B, 9151 STORSLETT
Tiltakets art:	Nytt bygg- ikke boligformål- under 70 m²	Bruksareal:	23,4 m²

VEDTAK:

Tillatelse:
I medhold av pbl. 08 § 21-4 godkjennes søknad om tiltak uten ansvarsrett etter pbl. 08 § 20-4 mottatt 11.07.2017 om tillatelse til oppføring av garasje på gnr bnr 52/133. Det bygges på eksisterende garasje. Dette i forhold til opprinnelige tegninger og plan, å bygge fellesgarasje til boligseksjoner på eiendom.

Det vises for øvrig til søknadens vedlagte tegninger og situasjonskart.

Dispensasjoner:

Postadresse:
Postboks 174, N- 9156 Storslett
E-post:
postmottak@nordreisa.kommune.no

Besøksadresse:
Sentrum 17
Internett:
www.nordreisa.kommune.no

Telefon: + 47 77 58 00 00
Telefaks: + 47 77 77 07 01

Bankkonto: 4740.05.03954
Org.nr: 943 350 833

Med hjemmel i pbl 2008, § 19-2 gis dispensasjon fra bestemmelsene om byggegrense i reguleringsplanen for Storslett sentrum. Dette i samsvar med tidligere gitt dispensasjon i driftsutvalget sak 51/14 09.09.2014.

SAKSUTREDNING/BEGRUNNELSE FOR VEDTAKET:

Planstatus:
Reguleringsplan «Storslett sentrum» med planidentifikasjon 19421997_001.

Nabovarsling:
Naboer og gjenboere er varslet iht. pbl 2008 § 21-3 og SAK10 § 5-2.

Administrasjonens drøfting/begrunnelse:
Tiltaket faller på grunn av sin størrelse inn under pbl. § 20-4 jfr. SAK10 § 3-1 hvor tiltakshaver selv kan stå for søknad, prosjektering, utførelse og kontroll. Selv om tiltakshaver etter denne bestemmelsen kan stå for disse oppgavene selv, er det ikke til hinder for at han lar oppgavene utføres av andre på sine vegne.

Det er tiltakshaver ansvar og påse at tiltaket oppføres iht. bestemmelser gitt i og i medhold av plan- og bygningsloven.

Byggegrunn, miljøforhold mv:
I henhold til søknad ansees byggegrunn sikret i hht pbl 2008 § 28-1
(flom- og rasfare, forurenset grunn, natur- og miljøforhold)
Minner om krav om radonsperre mot grunnen i bygninger beregnet for varig opphold jfr. byggeteknisk forskrift TEK10 § 13-5.

Atkomst/avkjørsel:
Eiendommen anses å være sikret lovlig atkomst i samsvar med pbl 2008 § 27-4.

Vannforsyning og avløp:
Eiendommen anses for å være sikret lovlig vannforsyning og avløp i samsvar med pbl 2008 §§ 27-1 og 27-2.

Kultur- og fornminner:
Dersom det under utgraving i marka kommer fram gjenstander eller andre levninger som viser eldre aktivitet i område, må arbeidet stanses og melding sendes Sametinget og Kulturetaten, Troms fylkeskommune omgående jfr. kulturminnelovens § 8 andre ledd. (pbl 2008 § 21-5, SAK10 § 6-2).

Sikringstiltak ved byggearbeid:
Det vises til bestemmelsene i pbl 2008 § 28-2.

Avfall:
Alt avfall som tiltaket genererer og som ikke gjenbrukes i egen virksomhet, må leveres til mottak godkjent av forurensningsmyndighetene. Viser for øvrig til avfallsforskrift kap. 15, Byggavfall.

Dokumentasjon ved tilsyn:
Kopi av denne tillatelse sammen med beskrivelse av tiltaket, godkjent situasjonsplan for plassering, tegninger og ansvarsretter skal være tilgjengelig på byggeplassen.

Bortfall av tillatelse:
Er tiltaket ikke satt i gang senest innen 3 år etter at tillatelse er gitt, faller den bort. Det samme gjelder hvis tiltaket innstilles i lengre tid enn 2 år, jf pbl 2008 § 21-9.

Anmodning om ferdigattest:
Ved anmodning om ferdigattest, skal det sendes inn dokumentasjon for at slutt kontrollen ikke har avdekket feil eller mangler som hindrer ferdigattest, jf pbl 2008 § 21-10 og SAK10 § 8-1. Ved endringer som ikke krever egen søknad i forhold til tillatelsen, skal det innsendes oppdatert situasjonsplan og tegninger samt underretning om tiltakets plassering. Tiltaket skal ikke tas i bruk før ferdigattest foreligger.

ØVRIGE LOVBESTEMMELSER:
Generell aktsomhetsplikt:
Enhver skal opptre aktsomt og gjøre det som er rimelig for å unngå skade på naturmangfoldet i strid med målene i «Lov om forvaltning av naturens mangfold» (Naturmangfoldloven) §§ 4 og 5. Utføres en aktivitet i henhold til en tillatelse av offentlig myndighet, anses aktsomhetsplikten oppfylt dersom forutsetningene for tillatelsen fremdeles er til stede.

Klageadgang
Vedtaket kan påklages til ***Nordreisa kommune.*** *Klagefristen er 3 uker regnet fra den dagen da brevet kom fram til påført adressat. Det er tilstrekkelig at klagen er postlagt innen fristens utløp. Klagen skal sendes skriftlig til den som har truffet vedtaket, angi vedtaket det klages over, den eller de endringer som ønskes, og de grunner du vil anføre for klagen. Dersom du klager så sent at det kan være uklart for oss om du har klaget i rett tid, bes du også oppgi når denne melding kommer frem. Viser til Forvaltningslovens § 28.*

En slik klage kan føre til at avgjørelsen blir omgjort. Kommunen er ikke ansvarlig for tap som tiltakshaver måtte lide ved en slik omgjøring.

Ved all kontakt med avdelingen i denne sak, vennligst referer til saksnummer 2017/751

Med vennlig hilsen

Sigrid Birkelund
Byggesaksbehandler
Direkte innvalg: 77 58 80 48
Sigrid.birkelund@nordreisa.kommune.no

Dette dokumentet er produsert elektronisk, og har derfor ingen signatur.

Nordreisa kommune
Utvikling

Tony Johannessen
Lattern Veien 10
9153 Rotsund

Delegert vedtak
Delegert utvalg miljø-, plan og utviklingsutvalget - nr. 111/17

Deres ref:	Vår ref (bes oppgitt ved svar):	Løpenr.	Arkivkode	Dato
	2017/714-2	6838/2017	1942/49/42	10.07.2017

Tillatelse til tiltak uten ansvarsrett på gnr. 1942/49/42 Garasje

BYGGETILLATELSE UTEN ANSVARSRETT

Etter plan og bygningsloven av 2008 (pbl.08) § 21-4 og 20-4
Vedtak hjemlet i delegasjonsreglement vedtatt av Nordreisa kommunestyre i sak 57/16.

Byggested:	Lattern veien 10, 9153 ROTSUND	Gnr/Bnr:	49/42
Tiltakshaver:	Tony Johannesen	Adresse:	Lattern veien 10, 9153 ROTSUND
Tiltakets art:	Nytt bygg- ikke boligformål- under 70 m²	Bruksareal:	66 m²

VEDTAK:

Tillatelse:
I medhold av pbl. 08 § 21-4 godkjennes søknad om tiltak uten ansvarsrett etter pbl. 08 § 20-4 mottatt 23.06.2017 om tillatelse til oppføring av garasje på gnr bnr 49/42.

Det vises for øvrig til søknadens vedlagte tegninger og situasjonskart.

Postadresse:
Postboks 174, N- 9156 Storslett
E-post:
postmottak@nordreisa.kommune.no

Besøksadresse:
Sentrum 17
Internett:
www.nordreisa.kommune.no

Telefon: + 47 77 58 00 00
Telefaks: + 47 77 77 07 01

Bankkonto: 4740.05.03954
Org.nr: 943 350 833

SAKSUTREDNING/BEGRUNNELSE FOR VEDTAKET:

Planstatus:
LNFR- område.

Nabovarsling:
Naboer og gjenboere er varslet iht. pbl 2008 § 21-3 og SAK10 § 5-2.

Administrasjonens drøfting/begrunnelse:
Tiltaket faller på grunn av sin størrelse inn under pbl. § 20-4 jfr. SAK10 § 3-1 hvor tiltakshaver selv kan stå for søknad, prosjektering, utførelse og kontroll. Selv om tiltakshaver etter denne bestemmelsen kan stå for disse oppgavene selv, er det ikke til hinder for at han lar oppgavene utføres av andre på sine vegne.

Det er tiltakshaver ansvar og påse at tiltaket oppføres iht. bestemmelser gitt i og i medhold av plan- og bygningsloven.

Byggegrunn, miljøforhold mv:
I henhold til søknad ansees byggegrunn sikret i hht pbl 2008 § 28-1
(flom- og rasfare, forurenset grunn, natur- og miljøforhold)
Minner om krav om radonsperre mot grunnen i bygninger beregnet for varig opphold jfr. byggeteknisk forskrift TEK10 § 13-5.

Atkomst/avkjørsel:
Eiendommen anses å være sikret lovlig atkomst i samsvar med pbl 2008 § 27-4.

Vannforsyning og avløp:
Eiendommen anses for å være sikret lovlig vannforsyning og avløp i samsvar med pbl 2008 §§ 27-1 og 27-2.

Kultur- og fornminner:
Dersom det under utgraving i marka kommer fram gjenstander eller andre levninger som viser eldre aktivitet i område, må arbeidet stanses og melding sendes Sametinget og Kulturetaten, Troms fylkeskommune omgående jfr. kulturminnelovens § 8 andre ledd. (pbl 2008 § 21-5, SAK10 § 6-2).

Sikringstiltak ved byggearbeid:
Det vises til bestemmelsene i pbl 2008 § 28-2.

Avfall:
Alt avfall som tiltaket genererer og som ikke gjenbrukes i egen virksomhet, må leveres til mottak godkjent av forurensningsmyndighetene. Viser for øvrig til avfallsforskrift kap. 15, Byggavfall.

Dokumentasjon ved tilsyn:
Kopi av denne tillatelse sammen med beskrivelse av tiltaket, godkjent situasjonsplan for plassering, tegninger og ansvarsretter skal være tilgjengelig på byggeplassen.

Bortfall av tillatelse:

Er tiltaket ikke satt i gang senest innen 3 år etter at tillatelse er gitt, faller den bort. Det samme gjelder hvis tiltaket innstilles i lengre tid enn 2 år, jf pbl 2008 § 21-9.

Anmodning om ferdigattest:
Ved anmodning om ferdigattest, skal det sendes inn dokumentasjon for at slutt kontrollen ikke har avdekket feil eller mangler som hindrer ferdigattest, jf pbl 2008 § 21-10 og SAK10 § 8-1. Ved endringer som ikke krever egen søknad i forhold til tillatelsen, skal det innsendes oppdatert situasjonsplan og tegninger samt underretning om tiltakets plassering. Tiltaket skal ikke tas i bruk før ferdigattest foreligger.

ØVRIGE LOVBESTEMMELSER:

Generell aktsomhetsplikt:
Enhver skal opptre aktsomt og gjøre det som er rimelig for å unngå skade på naturmangfoldet i strid med målene i «Lov om forvaltning av naturens mangfold» (Naturmangfoldloven) §§ 4 og 5. Utføres en aktivitet i henhold til en tillatelse av offentlig myndighet, anses aktsomhetsplikten oppfylt dersom forutsetningene for tillatelsen fremdeles er til stede.

Klageadgang
Vedtaket kan påklages til ***Nordreisa kommune.*** *Klagefristen er 3 uker regnet fra den dagen da brevet kom fram til påført adressat. Det er tilstrekkelig at klagen er postlagt innen fristens utløp. Klagen skal sendes skriftlig til den som har truffet vedtaket, angi vedtaket det klages over, den eller de endringer som ønskes, og de grunner du vil anføre for klagen. Dersom du klager så sent at det kan være uklart for oss om du har klaget i rett tid, bes du også oppgi når denne melding kommer frem. Viser til Forvaltningslovens § 28.*

En slik klage kan føre til at avgjørelsen blir omgjort. Kommunen er ikke ansvarlig for tap som tiltakshaver måtte lide ved en slik omgjøring.

Ved all kontakt med avdelingen i denne sak, vennligst referer til saksnummer 2017/714.

Med vennlig hilsen

Sigrid Birkelund
Byggesaksbehandler
Direkte innvalg: 77 58 80 48
Sigrid.birkelund@nordreisa.kommune.no

Dette dokumentet er produsert elektronisk, og har derfor ingen signatur.

Nordreisa kommune
Utvikling

Kjell Eilif Paulsen
Ravelseidet Ytre 32
9153 Rotsund

Delegert vedtak
Delegert utvalg miljø-, plan og utviklingsutvalget - nr. 80/17

Deres ref:	Vår ref (bes oppgitt ved svar):	Løpenr.	Arkivkode	Dato
	2017/554-2	5650/2017	1942/68/13	01.06.2017

Tillatelse til tiltak uten ansvarsrett på gnr. 1942/68/13 Lagerbygg

BYGGETILLATELSE UTEN ANSVARSRETT

Etter plan og bygningsloven av 2008 (pbl.08) § 21-4 og 20-4
Vedtak hjemlet i delegasjonsreglement vedtatt av Nordreisa kommunestyre i sak 57/16.

Byggested:	Ravelseidet ytre 32	Gnr/Bnr:	68/13
Tiltakshaver: Org nr.:	Kjell Eilif Paulsen 911 632 586	Adresse:	Ravelseidet Ytre 32, 9153 ROTSUND
Tiltakets art:	Nytt bygg- ikke boligformål- over 70m²	Bruksareal:	195m²

VEDTAK:

Tillatelse:
I medhold av pbl. 08 § 21-4 godkjennes søknad om tiltak uten ansvarsrett etter pbl. 08 § 20-4 mottatt 26.05.2017 om tillatelse til oppføring av lagerbygg på gnr bnr 68/13.

Det vises for øvrig til søknadens vedlagte tegninger og situasjonskart.

Dispensasjoner:
Med hjemmel i pbl 2008, § 19-2 gis dispensasjon fra kommunens arealdel bestemmelser 5.1.1 LNFR, for oppføring av lagerbygg til næringsformål som ikke er stedbundet næring. Byggets plassering er der hvor tidligere fjøs har vært. Formålet det dispenseres fra blir ikke vesentlig tilsidesatt, da området der den nye bygningen skal oppføres har blitt brukt til bygning og det er ingen andre spesielle hensyn som må tas til området.

Postadresse:
Postboks 174, N- 9156 Storslett
E-post:
postmottak@nordreisa.kommune.no

Besøksadresse:
Sentrum 17
Internett:
www.nordreisa.kommune.no

Telefon: + 47 77 58 00 00
Telefaks: + 47 77 77 07 01

Bankkonto: 4740.05.03954
Org.nr: 943 350 833

SAKSUTREDNING/BEGRUNNELSE FOR VEDTAKET:

Planstatus:
LNFR- område

Nabovarsling:
Naboer og gjenboere er varslet iht. pbl 2008 § 21-3 og SAK10 § 5-2.

Administrasjonens drøfting/begrunnelse:
Tiltaket faller på grunn av sin størrelse inn under pbl. § 20-4 jfr. SAK10 § 3-1 hvor tiltakshaver selv kan stå for søknad, prosjektering, utførelse og kontroll. Selv om tiltakshaver etter denne bestemmelsen kan stå for disse oppgavene selv, er det ikke til hinder for at han lar oppgavene utføres av andre på sine vegne.

Det er tiltakshaver ansvar og påse at tiltaket oppføres iht. bestemmelser gitt i og i medhold av plan- og bygningsloven.

Byggegrunn, miljøforhold mv:
I henhold til søknad ansees byggegrunn sikret i hht pbl 2008 § 28-1
(flom- og rasfare, forurenset grunn, natur- og miljøforhold)
Minner om krav om radonsperre mot grunnen i bygninger beregnet for varig opphold jfr. byggeteknisk forskrift TEK10 § 13-5.

Atkomst/avkjørsel:
Eiendommen anses å være sikret lovlig atkomst i samsvar med pbl 2008 § 27-4.

Vannforsyning og avløp:
Eiendommen anses for å være sikret lovlig vannforsyning og avløp i samsvar med pbl 2008 §§ 27-1 og 27-2.

Kultur- og fornminner:
Dersom det under utgraving i marka kommer fram gjenstander eller andre levninger som viser eldre aktivitet i område, må arbeidet stanses og melding sendes Sametinget og Kulturetaten, Troms fylkeskommune omgående jfr. kulturminnelovens § 8 andre ledd. (pbl 2008 § 21-5, SAK10 § 6-2).

Sikringstiltak ved byggearbeid:
Det vises til bestemmelsene i pbl 2008 § 28-2.

Avfall:
Alt avfall som tiltaket genererer og som ikke gjenbrukes i egen virksomhet, må leveres til mottak godkjent av forurensningsmyndighetene. Viser for øvrig til avfallsforskrift kap. 15, Byggavfall.

Dokumentasjon ved tilsyn:
Kopi av denne tillatelse sammen med beskrivelse av tiltaket, godkjent situasjonsplan for plassering, tegninger og ansvarsretter skal være tilgjengelig på byggeplassen.

Bortfall av tillatelse:
Er tiltaket ikke satt i gang senest innen 3 år etter at tillatelse er gitt, faller den bort. Det samme gjelder hvis tiltaket innstilles i lengre tid enn 2 år, jf pbl 2008 § 21-9.

Anmodning om ferdigattest:
Ved anmodning om ferdigattest, skal det sendes inn dokumentasjon for at slutt kontrollen ikke har avdekket feil eller mangler som hindrer ferdigattest, jf pbl 2008 § 21-10 og SAK10 § 8-1. Ved endringer som ikke krever egen søknad i forhold til tillatelsen, skal det innsendes oppdatert situasjonsplan og tegninger samt underretning om tiltakets plassering. Tiltaket skal ikke tas i bruk før ferdigattest foreligger.

ØVRIGE LOVBESTEMMELSER:
Generell aktsomhetsplikt:
Enhver skal opptre aktsomt og gjøre det som er rimelig for å unngå skade på naturmangfoldet i strid med målene i «Lov om forvaltning av naturens mangfold» (Naturmangfoldloven) §§ 4 og 5. Utføres en aktivitet i henhold til en tillatelse av offentlig myndighet, anses aktsomhetsplikten oppfylt dersom forutsetningene for tillatelsen fremdeles er til stede.

Klageadgang
Vedtaket kan påklages til ***Nordreisa kommune.*** *Klagefristen er 3 uker regnet fra den dagen da brevet kom fram til påført adressat. Det er tilstrekkelig at klagen er postlagt innen fristens utløp. Klagen skal sendes skriftlig til den som har truffet vedtaket, angi vedtaket det klages over, den eller de endringer som ønskes, og de grunner du vil anføre for klagen. Dersom du klager så sent at det kan være uklart for oss om du har klaget i rett tid, bes du også oppgi når denne melding kommer frem. Viser til Forvaltningslovens § 28.*

En slik klage kan føre til at avgjørelsen blir omgjort. Kommunen er ikke ansvarlig for tap som tiltakshaver måtte lide ved en slik omgjøring.

Ved all kontakt med avdelingen i denne sak, vennligst referer til saksnummer 17/554

Med vennlig hilsen

Sigrid Birkelund
Byggesaksbehandler
Direkte innvalg: 77 58 80 48
Sigrid.birkelund@nordreisa.kommune.no

Dette dokumentet er produsert elektronisk, og har derfor ingen signatur.

Norges vassdrags- og energidirektorat

NVE

NORDREISA KOMMUNE
28 JUN 2017
SAKSNR.
LØPENR.
DOK.NR. ARK.KODE

Nordreisa kommune
Postboks 174
9156 STORSLETT

Vår dato: 28.06.2017
Vår ref.: 201207972-64
Arkiv: 611
Deres dato:
Deres ref.:

Saksbehandler:
Frode Berntin Johansen
22959176/fbj@nve.no

Tillatelser til å bygge ny 66 kV kraftledning Hamneidet-Skjervøy. Orientering om vedtak

Norges vassdrags- og energidirektorat (NVE) har i dag gitt Ymber AS konsesjon for bygging og drift av en ny 66 kV kraftledning fra Hamneidet til Skjervøy. Begrunnelsen for vedtaket er at dagens ledning er utsatt for utfall grunnet ras og kraftige fallvinder, og det er behov for å styrke forsyningssikkerheten av de nordlige deler av Nord-Reisa og Skjervøy kommuner.

Konsesjonsdokumentet, notatet "Bakgrunn for vedtak" av i dag og kart som viser tiltaket er tilgjengelig på NVEs nettsider www.nve.no/kraftledninger.

Denne orienteringen sendes til alle hørings- og orienteringsinnstanser. Den allmenne høringen, offentlige møter og møter med lokale og regionale myndigheter er en sentral del av NVEs konsesjonsbehandling. Gjennom denne prosessen, der enhver har adgang til å komme med sine innspill og synspunkter, skal NVE sikre at det er gjort rede for alle sider ved saken. Vi har nå gitt konsesjon og takker for alle innspill og kommentarer som har kommet inn i den allmenne høringen.

Klage

Vedtaket kan påklages til Olje- og energidepartementet 15.08.2017, jf. forvaltningsloven kap. VI. Parter (grunneiere, rettighetshaver og konsesjonssøker) og andre med rettslig klageinteresse (andre med spesielt nær rettslig, økonomisk eller faktisk tilknytning til saken og organisasjoner som representerer berørte interesser) har rett til å klage på vedtaket. Å avgi høringsuttalelse eller på annen måte bli orientert om saken gir ikke i seg selv gir klagerett på vedtaket.

En klage skal være skriftlig, stiles til Olje- og energidepartementet og sendes inn til NVE. Den bør inneholde en begrunnelse og opplysninger som gjør det mulig for NVE å avgjøre om klageren har klagerett. Etter forvaltningsloven skal NVE vurdere klagene og forberede saken før den sendes til Olje- og energidepartementet. Vi foretrekker at klager sendes til vår sentrale e-postadresse nve@nve.no.

Med hilsen

Siv Sannem Inderberg
seksjonssjef

Frode Berntin Johansen
seniorrådgiver

Dokumentet sendes uten underskrift. Det er godkjent i henhold til interne rutiner.

Vedlegg:

Mottakerliste:

Fylkesmannen i Troms
Nordreisa kommune
Skjervøy kommune
Troms fylkeskommune

Post Nordreisa

Fra:	nve@nve.no
Sendt:	onsdag 28. juni 2017 09:26
Til:	Post Nordreisa
Emne:	Ny 66 kV kraftledning Hamneidet-Skjervøy. Orientering av høringsinstanser.. NVEs referanse: 201207972-64
Vedlegg:	201207972-64Ny 66 kV kraftledning Hamneidet-Skjervøy. Orientering av høringsinstanser..pdf

Til Nordreisa kommune

Vedlagt følger dokument **201207972-64 Ny 66 kV kraftledning Hamneidet-Skjervøy. Orientering av høringsinstanser.** fra **NVE - Norges vassdrags- og energidirektorat**.

TROMS fylkeskommune
ROMSSA fylkkasuohkan

Samferdsels- og miljøetaten

Hüdeh.
Kopi. DagF. Ref. MPO
FSK.
30 JUN 2017
SAKSNR
LØPENR
DOKNR

Nordreisa kommune
Postboks 174

9156 STORSLETT

Vår ref.:	**Saksbehandler**:	**Arkiv**:	
17/2800-27	Roger Ellingsen	223Q80 SAKSARKIV	
Løpenr.:	**Tlf. dir. innvalg**:	**Deres ref.**:	**Dato**:
34894/17	77788140		19.06.2017

TILSAGN OM MIDLER TIL KRATTRYDDING LANGS OFFENTLIG VEI NORDREISA KOMMUNE

Søknad om tilskudd til krattrydding ble behandlet av TFTU (Troms fylkes trafikksikkerhetsutvalg) i møte 8/6-17. Følgende vedtak ble fattet:

1. TFTU tildeler Nordreisa kommune inntil kr. 81 000 til krattrydding langs veg.

2. Det stilles krav om en kommunal egenandel på 20% for tiltakene som gjennomføres. Tilskuddet fra TFTU utgjør maksimalt 80% av tiltakets totalkostnad.

3. Sikring av skolevei til grunnskole skal prioriteres.

Tilskuddet blir utbetalt basert på faktura fra kommunen. Kopi av betalte fakturaer og beskrivelse av gjennomførte tiltak (vegstrekning o.l.) legges ved som dokumentasjon.

Faktura merkes: Deres ref.: 10517.
Sendes til:

Troms fylkeskommune
Samferdsels- og miljøetaten
Postboks 338, Alnabru
0614 Oslo

Frist for å fremme krav om utbetaling er 1. november 2017. Ved for sent innkommet krav kan tildelingen bli trukket tilbake.

Med vennlig hilsen

Jan Egil Vassdokken
avdelingsleder

Roger Ellingsen
møtesekretær

Dette dokumentet er godkjent elektronisk og krever ikke signatur.

Besøksadresse
Strandveien 13
Postadresse
Postboks 6600, 9296 TROMSØ

Telefon
77 78 80 00
Epost mottak
postmottak@tromsfylke.no

Bankgiro
4700 04 00064
Internettadresse
www.tromsfylke.no

Org.nr.
864870732

Nordreisa kommune
Utvikling

Jonny Rikardsen
Kildalveien 429
9151 Storslett

Delegert vedtak
Delegert utvalg miljø-, plan og utviklingsutvalget - nr. 104/17

Deres ref:	Vår ref (bes oppgitt ved svar):	Løpenr.	Arkivkode	Dato
	2017/553-3	6508/2017	1942/40/4	28.06.2017

Tiltak uten ansvarsrett på gnr. 1942/40/4 Garasje

BYGGETILLATELSE UTEN ANSVARSRETT

Etter plan og bygningsloven av 2008 (pbl.08) § 21-4 og 20-4
Vedtak hjemlet i delegasjonsreglement vedtatt av Nordreisa kommunestyre i sak 57/16.

Byggested:	Kildalveien 429, 9151 STORSLETT	Gnr/Bnr:	40/4
Tiltakshaver:	Birgitta Davidsen og Jonny Rikardsen	Adresse:	Kildalveien 429, 9151 STORSLETT
Tiltakets art:	Nytt bygg- ikke boligformål- under 70m²	Bruksareal:	44 m²

VEDTAK:

Tillatelse:
I medhold av pbl. 08 § 21-4 godkjennes søknad om tiltak uten ansvarsrett etter pbl. 08 § 20-4 mottatt 23.05.2017 om tillatelse til oppføring av garasje på gnr bnr 40/4.

Det vises for øvrig til søknadens vedlagte tegninger og situasjonskart.

Postadresse:
Postboks 174, N- 9156 Storslett
E-post:
postmottak@nordreisa.kommune.no

Besøksadresse:
Sentrum 17
Internett:
www.nordreisa.kommune.no

Telefon: + 47 77 58 00 00
Telefaks: + 47 77 77 07 01

Bankkonto: 4740.05.03954
Org.nr: 943 350 833

SAKSUTREDNING/BEGRUNNELSE FOR VEDTAKET:

Planstatus:
LNFR- område.

Nabovarsling:
Naboer og gjenboere er varslet iht. pbl 2008 § 21-3 og SAK10 § 5-2.

Administrasjonens drøfting/begrunnelse:
Tiltaket faller på grunn av sin størrelse inn under pbl. § 20-4 jfr. SAK10 § 3-1 hvor tiltakshaver selv kan stå for søknad, prosjektering, utførelse og kontroll. Selv om tiltakshaver etter denne bestemmelsen kan stå for disse oppgavene selv, er det ikke til hinder for at han lar oppgavene utføres av andre på sine vegne.

Det er tiltakshaver ansvar og påse at tiltaket oppføres iht. bestemmelser gitt i og i medhold av plan- og bygningsloven.

Uttalelse/krav fra andre myndigheter:
Tillatelse fra Statens Vegvesen.

Byggegrunn, miljøforhold mv:
I henhold til søknad ansees byggegrunn sikret i hht pbl 2008 § 28-1
(flom- og rasfare, forurenset grunn, natur- og miljøforhold)
Minner om krav om radonsperre mot grunnen i bygninger beregnet for varig opphold jfr. byggeteknisk forskrift TEK10 § 13-5.

Atkomst/avkjørsel:
Eiendommen anses å være sikret lovlig atkomst i samsvar med pbl 2008 § 27-4.

Vannforsyning og avløp:
Eiendommen anses for å være sikret lovlig vannforsyning og avløp i samsvar med pbl 2008 §§ 27-1 og 27-2.

Kultur- og fornminner:
Dersom det under utgraving i marka kommer fram gjenstander eller andre levninger som viser eldre aktivitet i område, må arbeidet stanses og melding sendes Sametinget og Kulturetaten, Troms fylkeskommune omgående jfr. kulturminnelovens § 8 andre ledd. (pbl 2008 § 21-5, SAK10 § 6-2).

Sikringstiltak ved byggearbeid:
Det vises til bestemmelsene i pbl 2008 § 28-2.

Avfall:
Alt avfall som tiltaket genererer og som ikke gjenbrukes i egen virksomhet, må leveres til mottak godkjent av forurensningsmyndighetene. Viser for øvrig til avfallsforskrift kap. 15, Byggavfall.

Dokumentasjon ved tilsyn:
Kopi av denne tillatelse sammen med beskrivelse av tiltaket, godkjent situasjonsplan for plassering, tegninger og ansvarsretter skal være tilgjengelig på byggeplassen.

Bortfall av tillatelse:
Er tiltaket ikke satt i gang senest innen 3 år etter at tillatelse er gitt, faller den bort. Det samme gjelder hvis tiltaket innstilles i lengre tid enn 2 år, jf pbl 2008 § 21-9.

Anmodning om ferdigattest:
Ved anmodning om ferdigattest, skal det sendes inn dokumentasjon for at slutt kontrollen ikke har avdekket feil eller mangler som hindrer ferdigattest, jf pbl 2008 § 21-10 og SAK10 § 8-1. Ved endringer som ikke krever egen søknad i forhold til tillatelsen, skal det innsendes oppdatert situasjonsplan og tegninger samt underretning om tiltakets plassering. Tiltaket skal ikke tas i bruk før ferdigattest foreligger.

ØVRIGE LOVBESTEMMELSER:
Generell aktsomhetsplikt:
Enhver skal opptre aktsomt og gjøre det som er rimelig for å unngå skade på naturmangfoldet i strid med målene i «Lov om forvaltning av naturens mangfold» (Naturmangfoldloven) §§ 4 og 5. Utføres en aktivitet i henhold til en tillatelse av offentlig myndighet, anses aktsomhetsplikten oppfylt dersom forutsetningene for tillatelsen fremdeles er til stede.

Klageadgang
Vedtaket kan påklages til ***Nordreisa kommune.*** *Klagefristen er 3 uker regnet fra den dagen da brevet kom fram til påført adressat. Det er tilstrekkelig at klagen er postlagt innen fristens utløp. Klagen skal sendes skriftlig til den som har truffet vedtaket, angi vedtaket det klages over, den eller de endringer som ønskes, og de grunner du vil anføre for klagen. Dersom du klager så sent at det kan være uklart for oss om du har klaget i rett tid, bes du også oppgi når denne melding kommer frem. Viser til Forvaltningslovens § 28.*

En slik klage kan føre til at avgjørelsen blir omgjort. Kommunen er ikke ansvarlig for tap som tiltakshaver måtte lide ved en slik omgjøring.

Ved all kontakt med avdelingen i denne sak, vennligst referer til saksnummer 17/553.

Med vennlig hilsen

Sigrid Birkelund
Byggesaksbehandler
Direkte innvalg: 77 58 80 48
Sigrid.birkelund@nordreisa.kommune.no

Dette dokumentet er produsert elektronisk, og har derfor ingen signatur.

Nordreisa kommune
Utvikling

Johanne Marie Olaussen
Høgegga 66
Storslett

Delegert vedtak
Delegert utvalg miljø-, plan og utviklingsutvalget - nr. 95/17

Deres ref:	Vår ref (bes oppgitt ved svar):	Løpenr.	Arkivkode	Dato
	2016/978-6	6253/2017	1942/52/20	20.06.2017

Utsettelse av vedtak 1942/52/20

Saksopplysninger:
Det er søkt om utsatt av vedtak i sak 16/975 terrenginngrep på kommunal eiendom til og med 01.10.2017. I tidligere vedtak om tillatelse til terrenginngrep var fristen til og med 30.06.2017. Det er begrunnet i søknad at det gjenstår å tilbakeføre jordas overflate i form av plen og på grunn av sen vår har det ikke vært mulig å fullføre dette innen fristen.

Vurderinger:
Da våren har vært langvarig i år og det har det har vært mindre tid til å utføre tiltaket, er fastsatt frist i tidligere vedtak ikke reel å utføre for eiere. Det bør ta hensyn til ferdselsvei.

Vedtak:
Det gis utsettelse av tiltaket til og med 01.10.2017. Ferdselsvei må ikke bli sperret imellomtiden.

Klageadgang
Vedtaket kan påklages til ***Nordreisa kommune.*** *Klagefristen er 3 uker regnet fra den dagen da brevet kom fram til påført adressat. Det er tilstrekkelig at klagen er postlagt innen fristens utløp.*

Klagen skal sendes skriftlig til den som har truffet vedtaket, angi vedtaket det klages over, den eller de endringer som ønskes, og de grunner du vil anføre for klagen. Dersom du klager så sent at det kan være uklart for oss om du har klaget i rett tid, bes du også oppgi når denne melding kommer frem.

Postadresse:
Postboks 174, N- 9156 Storslett
E-post:
postmottak@nordreisa.kommune.no

Besøksadresse:
Sentrum 17
Internett:
www.nordreisa.kommune.no

Telefon: + 47 77 58 00 00
Telefaks: + 47 77 77 07 01

Bankkonto: 4740.05.03954
Org.nr: 943 350 833

Med vennlig hilsen

Sigrid Birkelund
Byggesaksbehandler
Direkte innvalg: 77 58 80 48
Sigrid.birkelund@nordreisa.kommune.no

Dette dokumentet er produsert elektronisk, og har derfor ingen signatur.

Nordreisa kommune
Utvikling

Ingolf Antonsen
Gironluodda 8
9520 Kautokeino

Delegert vedtak
Delegert utvalg miljø-, plan og utviklingsutvalget - nr. 97/17

Deres ref:	Vår ref (bes oppgitt ved svar):	Løpenr.	Arkivkode	Dato
	2017/639-3	6264/2017	1942/54/6	21.06.2017

Utslippstillatelse 1942/54/6

UTSLIPPSTILLATELSE FOR MINDRE AVLØPSANLEGG

Etter lov om vern mot forurensninger og om avfall (forurensningsloven) og forskrift om begrensning av forurensning (forurensningsforskriften) §§ 13-3 og 13-4
Vedtak hjemlet i delegasjonsreglement vedtatt av Nordreisa kommunestyre i sak 57/16.

Byggested:	Storengveien 266, 9151 STORSLETT	Gnr/Bnr:	54/6
Tiltakshaver/ Ansvarlig søker: Org.nr:	Ingolf Antonsen 998 551 269	Adresse:	Gironluodda 8, 9520 KAUTOKEINO
Tiltakets art:	Nytt avløpsanlegg	Bruksareal:	7m^3
Type avløpsvann:	Sanitært avløpsvann	Total antall pe:	1 boligenhet og 1 hytteenhet

VEDTAK:

Tillatelse:
I medhold av forurensningsloven § 13-4 godkjennes søknad om oppføring av mindre avløpsanlegg tilknyttet fritidsbolig og bolig mottatt 07.06.2017 for oppføring av avløpsanlegg med utslipp til sjø på gnr bnr 54/6

Det vises for øvrig til søknadens vedlagte situasjonskart og innleverte dokumentasjon på hvordan utslippet skal etableres og drives.

Postadresse:
Postboks 174, N- 9156 Storslett
E-post:
postmottak@nordreisa.kommune.no

Besøksadresse:
Sentrum 17
Internett:
www.nordreisa.kommune.no

Telefon: + 47 77 58 00 00
Telefaks: + 47 77 77 07 01

Bankkonto: 4740.05.03954
Org.nr: 943 350 833

Godkjenning av foretak for ansvarsrett:
Foretak med eller uten sentral godkjenning som søker ansvarsrett, bekrefter ved søknad at de oppfyller pbl 2008 § 23-3 og SAK10 §§ 9-1 og 9-2 til ansvarsrett for omsøkte fagområder. Det er ansvarlig søkers ansvar å påse at alle fag er dekket med ansvarsrett før arbeidet igangsettes jf pbl § 23-4.

Til arbeid som krever ansvarsrett og som ansvarlig foretak selv ikke utfører eller har nødvendig kompetanse for å utføre, skal ansvarlig foretak forvisse seg om at innleid foretak tilfredsstiller forskrifters krav til kompetanse for sitt fag og har kontrollsystemet på plass.

Foretak med sentral godkjenning:
Foretak som har sentral godkjenning for ansvarsrett etter pbl § 22-1 og SAK10 § 13-1 og som er godkjent registrert av godkjenningsorganet Direktoratet for byggkvalitet.

Foretak	Godkjenningsområde
KAUTO MASKIN AS Org. nr. 983 168 272	PRO - Ansvarlig prosjekterende, tiltakskl. 1. UTF - Ansvarlig utførende, tiltakskl. 1. Ansvarsområde: Ansvarlig utførende og prosjekterende for avløpsanlegget.

Foretak uten sentral godkjenning:
Med hjemmel i pbl 2008 § 23-3 og SAK10 §§ 9-1 og 9-2, gis ansvarsrett i forbindelse med omsøkte tiltak til følgende foretak:

Foretak	Godkjenningsområde
INGOLF ANTONSEN AS Org. nr. 998 551 269	SØK - Ansvarlig søker, tiltakskl. 1 Ansvarsområde: Ansvarlig søker

SAKSUTREDNING/BEGRUNNELSE FOR VEDTAKET:

Administrasjonens drøfting/begrunnelse:
Det er innlevert dokumentasjon som bekrefter hvordan utslipp skal etableres og drives. Det er bekreftet av ansvarlig eier at han/hun er ansvarlig for forskriftmessig drift og vedlikehold.

Forhold som søker/prosjekterende/utførende må være oppmerksom på:

- Det skal monteres slamavskiller og jordrenseanlegg i samsvar med Norsk standard eller VA/Miljøblad
- Utslippet skal etableres og drives i samsvar med kravene i Forurensningsforskriften kapittel 12
- Før jordrenseanlegget lukkes etter legging av infiltrasjonsrør mv, skal kommunen gis et varsel på minst 2 arbeidsdager slik at forurensningsmyndigheten kan kontrollere anlegget.
- Ferdigattest skal sendes til kommunen når arbeidet er utført.

Renseanlegg:
Innkommet dokumentasjon av rensegrad er dokumentert av nøytral fagkyndig, samt med beskrivelse av utslippsstedet, utslippsanordningen- og dyp, for bruks av:

- Minirenseanlegg skal ha dokumentasjon som tilfredsstiller NS-EN-12566-3.
- Øvrige renseanlegg skal ha dokumentasjon på at anerkjent dimensjonering og utforming er benyttet.
- Renseanlegg med naturlig infiltrasjon i grunnen skal i tillegg ha dokumentasjon på at anleggets størrelse og plassering er tilpasset de aktuelle vannmengdene og grunnforholdene på stedet. Dokumentasjonen omfatter grunnundersøkelser og inneholder informasjon om hydraulisk kapasitet, infiltrasjonskapasitet, løsmassenes egenskaper som rensemedium og risiko for forurensning. Løsmassenes egenskaper som rensemedium kan unnlates fra dokumentasjonen dersom renseanlegget kun renser gråvann.

Det henvises til Forurensningsforskriften §12-10.

Utslippssted:
Utslippssted for avløpsvann fra renseanlegg har:

a) Utslipp til sjø og ferskvann lokaliseres minst 2 m under laveste vannstand.
b) Utslipp til elv kun forekommer til elv med helårsavrenning.
c) Utslipp til grunnen kun forekommer til stedegne løsmasser.

Det henvises til forurensningsforskriften § 12-11

Byggegrunn/Atkomst:

- Forholdene på stedet vurderes slik at det at slamavskiller og jordrenseanlegg kan bygges i samsvar med Norsk standard eller VA/Miljøblad
- Det er avlagt tilstrekkelig plass på eiendom til oppstillingsplass for tømmebil.
- Anlegg er plassert slik at det ikke kommer i konflikt med vannforsyningsanlegg.

Øvrige opplysninger:
For ordens skyld minnes det på at tiltakshaver skal være oppmerksom på Nordreisa kommunens renovasjonsforskrift:

- Slamavskiller for boligbebyggelse skal i tømmes minst en gang hvert andre år.
- Slamavskiller for hyttebebyggelse skal i tømmes hvert 4 år.
- Slamavskiller for offentlig bygg eller næringsbygg skal i tømmes hvert år.
- Septikkummen/anlegget skal merkes med ei stake hvor eiendommens gårdsnummer og bruksnummer er påført.
- Tømming foretas i perioden 1. mai til 15. oktober.
- Tiltakshaver skal sørge for at anleggene som tømmes er lett tilgjengelig for tømming med bil. Overdekking av kumlokk med snø, is, jord, plantekasser mv. fjernes av abonnenten før tømming utføres. Den som tømmer anlegget har rett til å plassere nødvendig utstyr på eiendommen for å få utført tømmingen.

Dokumentasjon ved tilsyn:
Kopi av denne tillatelse sammen med situasjonskart skal være tilgjengelig på byggeplassen.

Bortfall av tillatelse:
Er tiltaket ikke satt i gang senest innen 3 år etter at tillatelse er gitt, eller innstilles arbeidet i lengre tid enn 2 år, faller retten til å etablere utslippet bort. jf forurensningsforskriften § 13-5.

ØVRIGE LOVBESTEMMELSER:

Generell aktsomhetsplikt:
Enhver skal opptre aktsomt og gjøre det som er rimelig for å unngå skade på naturmangfoldet i strid med målene i «Lov om forvaltning av naturens mangfold» (Naturmangfoldloven) §§ 4 og 5. Utføres en aktivitet i henhold til en tillatelse av offentlig myndighet, anses aktsomhetsplikten oppfylt dersom forutsetningene for tillatelsen fremdeles er til stede.

Kultur- og fornminner:
Dersom det under utgraving i marka kommer fram gjenstander eller andre levninger som viser eldre aktivitet i område, må arbeidet stanses og melding sendes Sametinget og Kulturetaten, Troms fylkeskommune omgående jfr. kulturminnelovens § 8 andre ledd. (pbl 2008 § 21-5, SAK10 § 6-2).

Klageadgang
Vedtaket kan påklages til ***Nordreisa kommune.*** *Klagefristen er 3 uker regnet fra den dagen da brevet kom fram til påført adressat. Det er tilstrekkelig at klagen er postlagt innen fristens utløp. Klagen skal sendes skriftlig til den som har truffet vedtaket, angi vedtaket det klages over, den eller de endringer som ønskes, og de grunner du vil anføre for klagen. Dersom du klager så sent at det kan være uklart for oss om du har klaget i rett tid, bes du også oppgi når denne melding kommer frem. Viser til Forvaltningslovens § 28.*

En slik klage kan føre til at avgjørelsen blir omgjort. Kommunen er ikke ansvarlig for tap som tiltakshaver måtte lide ved en slik omgjøring.

Ved all kontakt med avdelingen i denne sak, vennligst referer til saksnummer 2017/639.

Med vennlig hilsen

Sigrid Birkelund
Byggesaksbehandler
Direkte innvalg: 77 58 80 48
Sigrid.birkelund@nordreisa.kommune.no

Dette dokumentet er produsert elektronisk, og har derfor ingen signatur.

Nordreisa kommune
Utvikling

Asbjørn Johan Jensen
Kifjorden 7
9103 Kvaløya

Delegert vedtak
Delegert utvalg miljø-, plan og utviklingsutvalget - nr. 102/17

Deres ref:	Vår ref (bes oppgitt ved svar):	Løpenr.	Arkivkode	Dato
	2016/1278-5	6346/2017	1942/81/67	22.06.2017

Utslippstillatelse 1942/81/67

UTSLIPPSTILLATELSE FOR MINDRE AVLØPSANLEGG

Etter lov om vern mot forurensninger og om avfall (forurensningsloven) og forskrift om begrensning av forurensning (forurensningsforskriften) §§ 13-3 og 13-4
Vedtak hjemlet i delegasjonsreglement vedtatt av Nordreisa kommunestyre i sak 57/16.

Byggested:	Vest- Uløyveien 521, 9159 HAVNNES	Gnr/Bnr:	81/67
Tiltakshaver:/ Ansvarlig søker:	Asbjørn Johan Jensen	Adresse:	Kifjorden 7, 9103 KVALØYA
Tiltakets art:	Nytt avløpsanlegg	Bruksareal:	4 m^3+ m^2
Type avløpsvann:	Sanitært avløpsvann	Total antall pe:	5 PE

VEDTAK:

Tillatelse:
I medhold av forurensningsloven § 13-4 godkjennes søknad om oppføring av mindre avløpsanlegg på fritidsbolig mottatt 01.06.2017 for oppføring av slamavskiller med infiltrasjonsanlegg med utslipp til grunnen, på gnr bnr 81/67

Det vises for øvrig til søknadens vedlagte situasjonskart og innleverte dokumentasjon på hvordan utslippet skal etableres og drives.

Postadresse:
Postboks 174, N- 9156 Storslett
E-post:
postmottak@nordreisa.kommune.no

Besøksadresse:
Sentrum 17
Internett:
www.nordreisa.kommune.no

Telefon: + 47 77 58 00 00
Telefaks: + 47 77 77 07 01

Bankkonto: 4740.05.03954
Org.nr: 943 350 833

Godkjenning av foretak for ansvarsrett:
Foretak med eller uten sentral godkjenning som søker ansvarsrett, bekrefter ved søknad at de oppfyller pbl 2008 § 23-3 og SAK10 §§ 9-1 og 9-2 til ansvarsrett for omsøkte fagområder. Det er ansvarlig søkers ansvar å påse at alle fag er dekket med ansvarsrett før arbeidet igangsettes jf pbl § 23-4.

Til arbeid som krever ansvarsrett og som ansvarlig foretak selv ikke utfører eller har nødvendig kompetanse for å utføre, skal ansvarlig foretak forvisse seg om at innleid foretak tilfredsstiller forskrifters krav til kompetanse for sitt fag og har kontrollsystemet på plass.

Foretak med sentral godkjenning:
Foretak som har sentral godkjenning for ansvarsrett etter pbl § 22-1 og SAK10 § 13-1 og som er godkjent registrert av godkjenningsorganet Direktoratet for byggkvalitet.

Tiltakshaver som selvbygger:
Tiltakshaver som selvbygger av egen bolig eller fritidsbolig, jf SAK10 § 6-8 gis personlig ansvarsrett da han sannsynliggjør at arbeidet vil bli utført iht. plan- og bygningslovens bestemmelser.

Selvbygger	Godkjenningsområde
Asbjørn Johan Jensen	SØK - Ansvarlig søker, tiltakskl. 1 PRO - Ansvarlig prosjekterende, tiltakskl. 1. UTF - Ansvarlig utførende, tiltakskl. 1. Ansvarsområde: Ansvarlig søker, planlegger og utførende

SAKSUTREDNING/BEGRUNNELSE FOR VEDTAKET:

Administrasjonens drøfting/begrunnelse:
Det er innlevert dokumentasjon som bekrefter hvordan utslipp skal etableres og drives. Det er bekreftet av ansvarlig eier at han/hun er ansvarlig for forskriftmessig drift og vedlikehold.

Forhold som søker/prosjekterende/utførende må være oppmerksom på:

- Det skal monteres slamavskiller og jordrenseanlegg i samsvar med Norsk standard eller VA/Miljøblad
- Utslippet skal etableres og drives i samsvar med kravene i Forurensningsforskriften kapittel 12
- Før jordrenseanlegget lukkes etter legging av infiltrasjonsrør mv, skal kommunen gis et varsel på minst 2 arbeidsdager slik at forurensningsmyndigheten kan kontrollere anlegget.
- Ferdigattest skal sendes til kommunen når arbeidet er utført.

Renseanlegg:
Innkommet dokumentasjon av rensegrad er dokumentert av nøytral fagkyndig, samt med beskrivelse av utslippsstedet, utslippsanordningen- og dyp, for bruks av:

- Minirenseanlegg skal ha dokumentasjon som tilfredsstiller NS-EN-12566-3.
- Øvrige renseanlegg skal ha dokumentasjon på at anerkjent dimensjonering og utforming er benyttet.

- Renseanlegg med naturlig infiltrasjon i grunnen skal i tillegg ha dokumentasjon på at anleggets størrelse og plassering er tilpasset de aktuelle vannmengdene og grunnforholdene på stedet. Dokumentasjonen omfatter grunnundersøkelser og inneholder informasjon om hydraulisk kapasitet, infiltrasjonskapasitet, løsmassenes egenskaper som rensemedium og risiko for forurensning. Løsmassenes egenskaper som rensemedium kan unnlates fra dokumentasjonen dersom renseanlegget kun renser gråvann.

Det henvises til Forurensningsforskriften §12-10.

Utslippssted:
Utslippssted for avløpsvann fra renseanlegg har:

a) Utslipp til sjø og ferskvann lokaliseres minst 2 m under laveste vannstand.
b) Utslipp til elv kun forekommer til elv med helårsavrenning.
c) Utslipp til grunnen kun forekommer til stedegne løsmasser.

Det henvises til forurensningsforskriften § 12-11

Byggegrunn/Atkomst:

- Forholdene på stedet vurderes slik at det at slamavskiller og jordrenseanlegg kan bygges i samsvar med Norsk standard eller VA/Miljøblad
- Det er avlagt tilstrekkelig plass på eiendom til oppstillingsplass for tømmebil.
- Anlegg er plassert slik at det ikke kommer i konflikt med vannforsyningsanlegg.

Øvrige opplysninger:
For ordens skyld minnes det på at tiltakshaver skal være oppmerksom på Nordreisa kommunens renovasjonsforskrift:

- Slamavskiller for boligbebyggelse skal i tømmes minst en gang hvert andre år.
- Slamavskiller for hyttebebyggelse skal i tømmes hvert 4 år.
- Slamavskiller for offentlig bygg eller næringsbygg skal i tømmes hvert år.
- Septikkummen/anlegget skal merkes med ei stake hvor eiendommens gårdsnummer og bruksnummer er påført.
- Tømming foretas i perioden 1. mai til 15. oktober.
- Tiltakshaver skal sørge for at anleggene som tømmes er lett tilgjengelig for tømming med bil. Overdekking av kumlokk med snø, is, jord, plantekasser mv. fjernes av abonnenten før tømming utføres. Den som tømmer anlegget har rett til å plassere nødvendig utstyr på eiendommen for å få utført tømmingen.

Dokumentasjon ved tilsyn:
Kopi av denne tillatelse sammen med situasjonskart skal være tilgjengelig på byggeplassen.

Bortfall av tillatelse:
Er tiltaket ikke satt i gang senest innen 3 år etter at tillatelse er gitt, eller innstilles arbeidet i lengre tid enn 2 år, faller retten til å etablere utslippet bort. jf forurensningsforskriften § 13-5.

ØVRIGE LOVBESTEMMELSER:

Generell aktsomhetsplikt:
Enhver skal opptre aktsomt og gjøre det som er rimelig for å unngå skade på naturmangfoldet i strid med målene i «Lov om forvaltning av naturens mangfold» (Naturmangfoldloven) §§ 4 og 5. Utføres en aktivitet i henhold til en tillatelse av offentlig myndighet, anses aktsomhetsplikten oppfylt dersom forutsetningene for tillatelsen fremdeles er til stede.

Kultur- og fornminner:
Dersom det under utgraving i marka kommer fram gjenstander eller andre levninger som viser eldre aktivitet i område, må arbeidet stanses og melding sendes Sametinget og Kulturetaten, Troms fylkeskommune omgående jfr. kulturminnelovens § 8 andre ledd. (pbl 2008 § 21-5, SAK10 § 6-2).

Klageadgang
Vedtaket kan påklages til ***Nordreisa kommune.*** *Klagefristen er 3 uker regnet fra den dagen da brevet kom fram til påført adressat. Det er tilstrekkelig at klagen er postlagt innen fristens utløp. Klagen skal sendes skriftlig til den som har truffet vedtaket, angi vedtaket det klages over, den eller de endringer som ønskes, og de grunner du vil anføre for klagen. Dersom du klager så sent at det kan være uklart for oss om du har klaget i rett tid, bes du også oppgi når denne melding kommer frem. Viser til Forvaltningslovens § 28.*

En slik klage kan føre til at avgjørelsen blir omgjort. Kommunen er ikke ansvarlig for tap som tiltakshaver måtte lide ved en slik omgjøring.

Ved all kontakt med avdelingen i denne sak, vennligst referer til saksnummer 2016/1278.

Med vennlig hilsen

Sigrid Birkelund
Byggesaksbehandler
Direkte innvalg: 77 58 80 48
Sigrid.birkelund@nordreisa.kommune.no

Dette dokumentet er produsert elektronisk, og har derfor ingen signatur.

Nordreisa kommune
Utvikling

Steinar Dagfinn Rasmussen
Reisadalen 1223
9151 STORSLETT

Delegert vedtak
Delegert utvalg miljø-, plan og utviklingsutvalget - nr. 98/17

Deres ref:	Vår ref (bes oppgitt ved svar):	Løpenr.	Arkivkode	Dato
	2017/637-2	6304/2017	K24	21.06.2017

Utslippstillatelse for mindre avløp på gnr. 1942/70/20

UTSLIPPSTILLATELSE FOR MINDRE AVLØPSANLEGG
Etter lov om vern mot forurensninger og om avfall (forurensningsloven) og forskrift om begrensning av forurensning (forurensningsforskriften) §§ 13-3 og 13-4
Vedtak hjemlet i delegasjonsreglement vedtatt av Nordreisa kommunestyre i sak 57/16.

Byggested:	Rotsundveien 26, 9153 ROTSUND	Gnr/Bnr:	70/20
Tiltakshaver/ Ansvarlig søker:	Steinar Dagfinn Rasmussen	Adresse:	Reisadalen 1223, 9151 STORSLETT
Tiltakets art:	Nytt avløpsanlegg	Bruksareal:	2m^3 + m^2
Type avløpsvann:	Sanitært avløpsvann	Total antall pe:	Hytteenhet

VEDTAK:

Tillatelse:
I medhold av forurensningsloven § 13-4 godkjennes søknad om oppføring av mindre avløpsanlegg på fritidsbolig mottatt 15.06.2017 for oppføring av slamavskiller med infiltrasjonsanlegg i grunnen på gnr bnr 70/20.

Det vises for øvrig til søknadens vedlagte situasjonskart og innleverte dokumentasjon på hvordan utslippet skal etableres og drives.

Postadresse:
Postboks 174, N- 9156 Storslett
E-post:
postmottak@nordreisa.kommune.no

Besøksadresse:
Sentrum 17
Internett:
www.nordreisa.kommune.no

Telefon: + 47 77 58 00 00
Telefaks: + 47 77 77 07 01

Bankkonto: 4740.05.03954
Org.nr: 943 350 833

Godkjenning av foretak for ansvarsrett:
Foretak med eller uten sentral godkjenning som søker ansvarsrett, bekrefter ved søknad at de oppfyller pbl 2008 § 23-3 og SAK10 §§ 9-1 og 9-2 til ansvarsrett for omsøkte fagområder. Det er ansvarlig søkers ansvar å påse at alle fag er dekket med ansvarsrett før arbeidet igangsettes jf pbl § 23-4.

Til arbeid som krever ansvarsrett og som ansvarlig foretak selv ikke utfører eller har nødvendig kompetanse for å utføre, skal ansvarlig foretak forvisse seg om at innleid foretak tilfredsstiller forskrifters krav til kompetanse for sitt fag og har kontrollsystemet på plass.

Tiltakshaver som selvbygger:
Tiltakshaver som selvbygger av egen bolig eller fritidsbolig, jf SAK10 § 6-8 gis personlig ansvarsrett da han sannsynliggjør at arbeidet vil bli utført iht. plan- og bygningslovens bestemmelser.

Selvbygger	**Godkjenningsområde**
Steinar Dagfinn Rasmussen	SØK - Ansvarlig søker, tiltakskl. 1 Ansvarsområde: Ansvarlig søker for avløpsanlegget
Yngve Mathisen **AK1- kurs**	PRO - Ansvarlig prosjekterende, tiltakskl. 1. UTF - Ansvarlig utførende, tiltakskl. 1. Ansvarsområde: Anvarlig prosjekterende og utførende for avløpsanlegg.

SAKSUTREDNING/BEGRUNNELSE FOR VEDTAKET:

Administrasjonens drøfting/begrunnelse:
Det er innlevert dokumentasjon som bekrefter hvordan utslipp skal etableres og drives. Det er bekreftet av ansvarlig eier at han/hun er ansvarlig for forskriftmessig drift og vedlikehold.

Forhold som søker/prosjekterende/utførende må være oppmerksom på:

- Det skal monteres slamavskiller og jordrenseanlegg i samsvar med Norsk standard eller VA/Miljøblad
- Utslippet skal etableres og drives i samsvar med kravene i Forurensningsforskriften kapittel 12
- Før jordrenseanlegget lukkes etter legging av infiltrasjonsrør mv, skal kommunen gis et varsel på minst 2 arbeidsdager slik at forurensningsmyndigheten kan kontrollere anlegget.
- Ferdigattest skal sendes til kommunen når arbeidet er utført.

Renseanlegg:
Innkommet dokumentasjon av rensegrad er dokumentert av nøytral fagkyndig, samt med beskrivelse av utslippsstedet, utslippsanordningen- og dyp, for bruks av:

- Minirenseanlegg skal ha dokumentasjon som tilfredsstiller NS-EN-12566-3.
- Øvrige renseanlegg skal ha dokumentasjon på at anerkjent dimensjonering og utforming er benyttet.
- Renseanlegg med naturlig infiltrasjon i grunnen skal i tillegg ha dokumentasjon på at anleggets størrelse og plassering er tilpasset de aktuelle vannmengdene og grunnforholdene på stedet. Dokumentasjonen omfatter grunnundersøkelser og inneholder

informasjon om hydraulisk kapasitet, infiltrasjonskapasitet, løsmassenes egenskaper som rensemedium og risiko for forurensning. Løsmassenes egenskaper som rensemedium kan unnlates fra dokumentasjonen dersom renseanlegget kun renser gråvann.

Det henvises til Forurensningsforskriften §12-10.

Utslippssted:
Utslippssted for avløpsvann fra renseanlegg har:

a) Utslipp til sjø og ferskvann lokaliseres minst 2 m under laveste vannstand.
b) Utslipp til elv kun forekommer til elv med helårsavrenning.
c) Utslipp til grunnen kun forekommer til stedegne løsmasser.

Det henvises til forurensningsforskriften § 12-11

Byggegrunn/Atkomst:

- Forholdene på stedet vurderes slik at det at slamavskiller og jordrenseanlegg kan bygges i samsvar med Norsk standard eller VA/Miljøblad
- Det er avlagt tilstrekkelig plass på eiendom til oppstillingsplass for tømmebil.
- Anlegg er plassert slik at det ikke kommer i konflikt med vannforsyningsanlegg.

Øvrige opplysninger:
For ordens skyld minnes det på at tiltakshaver skal være oppmerksom på Nordreisa kommunens renovasjonsforskrift:

- Slamavskiller for boligbebyggelse skal i tømmes minst en gang hvert andre år.
- Slamavskiller for hyttebebyggelse skal i tømmes hvert 4 år.
- Slamavskiller for offentlig bygg eller næringsbygg skal i tømmes hvert år.
- Septikkummen/anlegget skal merkes med ei stake hvor eiendommens gårdsnummer og bruksnummer er påført.
- Tømming foretas i perioden 1. mai til 15. oktober.
- Tiltakshaver skal sørge for at anleggene som tømmes er lett tilgjengelig for tømming med bil. Overdekking av kumlokk med snø, is, jord, plantekasser mv. fjernes av abonnenten før tømming utføres. Den som tømmer anlegget har rett til å plassere nødvendig utstyr på eiendommen for å få utført tømmingen.

Dokumentasjon ved tilsyn:
Kopi av denne tillatelse sammen med situasjonskart skal være tilgjengelig på byggeplassen.

Bortfall av tillatelse:
Er tiltaket ikke satt i gang senest innen 3 år etter at tillatelse er gitt, eller innstilles arbeidet i lengre tid enn 2 år, faller retten til å etablere utslippet bort. jf forurensningsforskriften § 13-5.

ØVRIGE LOVBESTEMMELSER:

Generell aktsomhetsplikt:
Enhver skal opptre aktsomt og gjøre det som er rimelig for å unngå skade på naturmangfoldet i strid med målene i «Lov om forvaltning av naturens mangfold» (Naturmangfoldloven) §§ 4 og 5. Utføres en aktivitet i henhold til en tillatelse av offentlig myndighet, anses aktsomhetsplikten oppfylt dersom forutsetningene for tillatelsen fremdeles er til stede.

Kultur- og fornminner:
Dersom det under utgraving i marka kommer fram gjenstander eller andre levninger som viser

eldre aktivitet i område, må arbeidet stanses og melding sendes Sametinget og Kulturetaten, Troms fylkeskommune omgående jfr. kulturminnelovens § 8 andre ledd. (pbl 2008 § 21-5, SAK10 § 6-2).

Klageadgang
Vedtaket kan påklages til ***kommunen.*** *Klagefristen er 3 uker regnet fra den dagen da brevet kom fram til påført adressat. Det er tilstrekkelig at klagen er postlagt innen fristens utløp. Klagen skal sendes skriftlig til den som har truffet vedtaket, angi vedtaket det klages over, den eller de endringer som ønskes, og de grunner du vil anføre for klagen. Dersom du klager så sent at det kan være uklart for oss om du har klaget i rett tid, bes du også oppgi når denne melding kommer frem. Viser til Forvaltningslovens § 28.*

En slik klage kan føre til at avgjørelsen blir omgjort. Kommunen er ikke ansvarlig for tap som tiltakshaver måtte lide ved en slik omgjøring.

Ved all kontakt med avdelingen i denne sak, vennligst referer til saksnummer 2017/637.

Med vennlig hilsen

Sigrid Birkelund
Byggesaksbehandler
Direkte innvalg: 77 58 80 48
Sigrid.birkelund@nordreisa.kommune.no

Dette dokumentet er produsert elektronisk, og har derfor ingen signatur.

Nordreisa kommune
Utvikling

«MOTTAKERNAVN»
«ADRESSE»
«POSTNR» «POSTSTED»

«KONTAKT»

Delegert vedtak
Delegert utvalg miljø-, plan og utviklingsutvalget - nr. 81/17

Deres ref:	Vår ref (bes oppgitt ved svar):	Løpenr.	Arkivkode	Dato
«REF»	2017/480-3	5669/2017	1942/32/61	01.06.2017

Utslippstillatelse gnr bnr 1942/61/1 Brakkerigg

UTSLIPPSTILLATELSE FOR MINDRE AVLØPSANLEGG

Etter lov om vern mot forurensninger og om avfall (forurensningsloven) og forskrift om begrensning av forurensning (forurensningsforskriften) §§ 13-3 og 13-4
Vedtak hjemlet i delegasjonsreglement vedtatt av Nordreisa kommunestyre i sak 57/16.

Byggested:	Nær fjell Stuora Áibmevárri	Gnr/Bnr:	61/1
Tiltakshaver/ Ansvarlig søker: Org nr:	ELTEL NETWORKS AS 912 955 915	Adresse:	Leiraveien 24, 9162 SØRSTRAUMEN
Ansvarlig søker: Org. nr.	LETTHUS AS 914 006 147	Adresse:	Rindalslina 891, 6657 RINDAL
Tiltakets art:	Forbrenningstoalett og avløpsvann	Bruksareal:	---
Type avløpsvann:	Gråvann (Utslagsvann)	Total antall pe:	12 pe per brakkerigg

VEDTAK:

Tillatelse:
I medhold av forurensningsloven § 13-4 godkjennes søknad mottatt 09.05.2017 for utslipp av gråvann for to forskjellige brakkerigg, der begge brakkeriggene har opphold til 12 personer på gnr bnr 61/1.

Dette i forbindelse med kraftutbyggingen 420kV fra Balsfjord til Skaidi. Brakkeriggene er midlertidige under utbyggingen. Det vises forøvrig til søknadens vedlagte situasjonskart der brakkeriggene er merket av.

Postadresse:
Postboks 174, N- 9156 Storslett
E-post:
postmottak@nordreisa.kommune.no

Besøksadresse:
Sentrum 17
Internett:
www.nordreisa.kommune.no

Telefon: + 47 77 58 00 00
Telefaks: + 47 77 77 07 01

Bankkonto: 4740.05.03954
Org.nr: 943 350 833

SAKSUTREDNING/BEGRUNNELSE FOR VEDTAKET:

Administrasjonens drøfting/begrunnelse:
Det er innlevert dokumentasjon som bekrefter hvordan utslipp skal etableres og drives. Det er bekreftet av ansvarlig eier at han/hun er ansvarlig for forskriftmessig drift og vedlikehold.

Forhold som søker/prosjekterende/utførende må være oppmerksom på:

- Utslippet skal etableres og drives i samsvar med kravene i Forurensningsforskriften kapittel 12
- Minsteavstand mellom avløpsanlegg og bekk, elv eller vann uten drikkevannsinteresser er 10 meter.

Utslippssted:
Utslippssted for avløpsvann fra renseanlegg har:

a) Utslipp til sjø og ferskvann lokaliseres minst 2 m under laveste vannstand.
b) Utslipp til elv kun forekommer til elv med helårsavrenning.
c) Utslipp til grunnen kun forekommer til stedegne løsmasser.

Det henvises til forurensningsforskriften § 12-11

Dokumentasjon ved tilsyn:
Kopi av denne tillatelse sammen med situasjonskart skal være tilgjengelig på byggeplassen.

Bortfall av tillatelse:
Er tiltaket ikke satt i gang senest innen 3 år etter at tillatelse er gitt, eller innstilles arbeidet i lengre tid enn 2 år, faller retten til å etablere utslippet bort. jf forurensningsforskriften § 13-5.

ØVRIGE LOVBESTEMMELSER:

Generell aktsomhetsplikt:
Enhver skal opptre aktsomt og gjøre det som er rimelig for å unngå skade på naturmangfoldet i strid med målene i «Lov om forvaltning av naturens mangfold» (Naturmangfoldloven) §§ 4 og 5. Utføres en aktivitet i henhold til en tillatelse av offentlig myndighet, anses aktsomhetsplikten oppfylt dersom forutsetningene for tillatelsen fremdeles er til stede.

Kultur- og fornminner:
Dersom det under utgraving i marka kommer fram gjenstander eller andre levninger som viser eldre aktivitet i område, må arbeidet stanses og melding sendes Sametinget og Kulturetaten, Troms fylkeskommune omgående jfr. kulturminnelovens § 8 andre ledd. (pbl 2008 § 21-5, SAK10 § 6-2).

Klageadgang
Vedtaket kan påklages til ***kommunen.*** *Klagefristen er 3 uker regnet fra den dagen da brevet kom fram til påført adressat. Det er tilstrekkelig at klagen er postlagt innen fristens utløp. Klagen skal sendes skriftlig til den som har truffet vedtaket, angi vedtaket det klages over, den eller de endringer som ønskes, og de grunner du vil anføre for klagen. Dersom du klager så sent at det kan være uklart for oss om du har klaget i rett tid, bes du også oppgi når denne melding kommer frem. Viser til Forvaltningslovens § 28.*

En slik klage kan føre til at avgjørelsen blir omgjort. Kommunen er ikke ansvarlig for tap som tiltakshaver måtte lide ved en slik omgjøring.

Ved all kontakt med avdelingen i denne sak, vennligst referer til saksnummer2017/480.

Med vennlig hilsen

Sigrid Birkelund
Byggesaksbehandler
Direkte innvalg: 77 58 80 48
Sigrid.birkelund@nordreisa.kommune.no

Dette dokumentet er produsert elektronisk, og har derfor ingen signatur.

Likelydende brev sendt til:

ELTEL NETWORKS AS	Postboks 343 Alnabru	OSLO
LETTHUS AS	Rindalslina 891	RINDAL

Fylkesmannen i Troms
Romssa Fylkkamánni

Saksbehandler	Telefon	Vår dato	Vår ref.	Arkivkode
May-Helen Holm	77642206	28.06.2017	2017/3926	461.3
		Deres dato	Deres ref.	
		31.05.2017		

NORDREISA KOMMUNE
29 JUN 2017
SAKSNR.
LØPENR.
DOK.NR.
ARK.KODE

Direktoratet for mineralforvaltning
med Bergmesteren for Svalbard
Postboks 3021 Lade
7441 TRONDHEIM

Uttalelse til høring for søknad om driftskonsesjon for Galsomelen grustak, Nordreisa kommune

Fylkesmannen i Troms viser til mottatt henvendelse, datert 31. mai 2017, vedrørende høring av søknad om driftskonsesjon for Galsomelen grustak i Nordreisa kommune. Høringsfristen er 29. juni 2017.

Bakgrunn
Betongservice AS har søkt Direktoratet for mineralforvaltning med Bergmesteren for Svalbard (DMF) om driftskonsesjon etter § 43 i lov om erverv og utvinning av mineralressurser (mineralloven). Totalt uttaksvolum er anslått til 100 000-150 000 m^3.

DMF ber Fylkesmannen informere om tiltaket berører miljø, herunder naturmangfold, kulturminner og forurensning, samt konkrete forslag til avbøtende tiltak og vilkår som bør vurderes.

Vår vurdering
Fylkesmannen er forurensningsmyndighet for etablering av massetak og steinbrudd hvor det skal knuses eller siktes masse for produksjon av ulike grus/sand/singel fraksjoner. Det kommer ikke frem av søknad om det skal knuses eller siktes masser ved uttaket. I bestemmelsene for reguleringsplanen står det beskrevet at det for området skal drives uttak av grus -og sandmasser med tilhørende virksomhet som sortering og knusing.

Ved etablering av massetak og steinbrudd hvor det skal knuses eller siktes masse for produksjon av ulike grus/sand/singel fraksjoner skal virksomheten, i god tid før oppstart, sende en skriftlig melding til Fylkesmannen som beskriver tiltaket. Virksomheten skal for øvrig rette seg etter bestemmelsene i forurensningsforskriften kapittel 30 for driften av masseuttaket. Vi ønsker spesielt å nevne krav til støvnedfallsmålinger, støyberegninger, støvdempende tiltak og utslipp til vann.

I Vann-nett finner vi at primærresipienten Reisaelva er vurdert til god økologisk tilstand. Reisaelva ligger inne i verneplan for vassdrag.

Fylkeshuset, Strandvegen 13
Postboks 6105, 9291 Tromsø
Telefon: 77 64 20 00
Telefaks: 77 64 21 39
Avdeling
Miljøvernavdelingen
fmtrpostmottak@fylkesmannen.no
www.fylkesmannen.no/troms

Masseuttaket vil etter vår vurdering ikke påvirke Reisaelva. Men det er viktig at det settes vilkår for at drenering av massetaket utføres og dimensjoneres på en slik måte at det ikke fører til utslipp/utspyling av finpartikulære materialer til elva, eller fører til skade på omgivelsene. Hvis det skal siktes eller knuses masser ved masseuttaket skal krav satt i forurensningsforskriften kapittel 30 følges. Virksomheten for masseuttaket er ansvarlig, og skal sørge for at utslippet ikke påvirker vannkvaliteten i primærresipient slik at tilstandsklassen for resipienten endres til en dårligere miljøtilstand.

Utvidelsen av masseuttaket ligger ca. 170 meter fra elvekanten. Fylkesmannen vil likevel påpeke at kantsonen/kantvegetasjon må bevares.

Vi har vurdert tiltakene etter de miljørettslige prinsippene som følger av §§ 8-12 i naturmangfoldloven. Vi kan ikke finne at tiltaket vil komme i konflikt med miljømålene i naturmangfoldloven. Vi finner ikke at det er registrert noen arter eller naturtyper her som krever spesiell beskyttelse utover nevnte Reisaelva. Vi kan heller ikke se at den samlete belastningen i området vil økes vesentlig (jf. naturmangfoldloven § 10).

Fylkesmannen v/reindriftsavdelingen har ingen bemerkninger til utvidelsen av masseuttaket.

Fylkesmannen i Troms anmoder om at det ved en eventuell konsesjon vil bli satt krav om opprydning ved avslutning av masseuttaket som sikrer at det ikke oppstår fare for forurensning.

Ut over dette har Fylkesmannen i Troms ingen merknader til søknad om masseuttak ved Galsomelen i Nordreisa kommune.

Med hilsen

Per Kristian Krogstad e.f
fung. miljøverndirektør

May-Helen Holm
rådgiver

Dokumentet er elektronisk godkjent og har ikke håndskrevne signaturer.

Kopi til:
Nordreisa kommune Postboks 174 9156 Storslett

Nordreisa kommune
Utvikling

Fredrik Soleng Ulriksen
Vaddasveien 603
9151 Storslett

Delegert vedtak
Delegert utvalg miljø-, plan og utviklingsutvalget - nr. 100/17

Deres ref:	Vår ref (bes oppgitt ved svar):	Løpenr.	Arkivkode	Dato
	2017/636-2	6319/2017		21.06.2017

Administrativt vedtak - søknad om konsesjon på erverv av gnr. 1942/56/7

Henvisning til delegasjon: Delegasjonsreglement vedtatt av Nordreisa kommunestyre sak 57/16.
Lovhjemmel: Konsesjonsloven §§ 1, 2, 9 og 11

Saksopplysninger:
Søker: Fredrik Soleng Ulriksen, Vaddasveien 603, 9151 Storslett
Selger: Jan Johansen, Haukvegen 5A, 3940 Porsgrunn

Eiendommen gnr 56, bnr 7 ligger i Oksfjordhamn, om lag 2,5 mil fra Storslett sentrum. Bygningene på eiendommen er et bolighus opprinnelig fra 1952, men nyrenovert, og et fjøs fra 1955. Kjøpesummen er kr oppgitt til kr 880000, noe det ikke er noen spesiell merknad til.

I følge gårdskart hos Nibio har eiendommen et totalareal på 382,8 daa. Av dette er 13,3 daa fulldyrka jord, 2,2 daa innmarksbeite, 18 daa produktiv skog på middels bonitet, 234,1 daa uproduktiv skog og resten myr og jorddekt fastmark (fjell).

Formålet med søknaden er at søker ønsker å kjøpe eiendommen for å flytte dit, bo der og drive skogen til eget bruk. Dyrka marka skal leies bort.

Vurderinger:
Virkemidlene i konsesjonsloven skal brukes slik at det oppnås vern om landbrukets produksjonsarealer, og slike eier- og bruksforhold som er mest gagnlig for samfunnet. Søkernes formål med ervervet står sentralt i vurderingen, enten eiendommen erverves til landbruksformål eller andre formål. Formålet med ervervet må veies opp mot de hensyn loven fremmer er mest gagnlig for samfunnet, om søker får konsesjon eller om eiendommen bør overdras til andre.
Etter loven har ingen krav på konsesjon, men konsesjon må gis med mindre det er saklig grunn til å avslå. Den som søker konsesjon på en eiendom kan også få boplikt som et vilkår for konsesjon. Det er opp til kommunen å vurdere om det skal settes vilkår om boplikt i den enkelte sak.

Postadresse:
Postboks 174, N- 9156 Storslett
E-post:
postmottak@nordreisa.kommune.no
Besøksadresse:
Sentrum 17
Internett:
www.nordreisa.kommune.no
Telefon: + 47 77 58 00 00
Telefaks: + 47 77 77 07 01
Bankkonto: 4740.05.03954
Org.nr: 943 350 833

Søker opplyser at hovedformålet med å kjøpe eiendommen er å bo der. Eiendommen har små arealer for selvstendig og økonomisk drift. Noen dekar av dyrka marka er høstet de siste årene av et bruk i Straumfjorden. Det opplyses i søknaden at kjøper vil bruke skogen til eget bruk og leie ut dyrka marka. Vi vil minne om at eier av fulldyrka jord og overflatedyrka jord har driveplikt på marka jfr jordlovens § 8. Drift kan gjøres ved bortleie på langsiktig kontrakt. Bosettingshensynet taler positivt for søknaden og ervervet er derfor av stor samfunnsmessig verdi.

Vedtak:
Nordreisa kommune viser til konsesjonsloven §§ 1, 2 og 9 og innvilger Fredrik Soleng Ulriksen konsesjon for erverv av eiendom gnr 56, bnr 7 i Nordreisa kommune.

Det er ingen merknader til kjøpesummen.

Det settes følgende vilkår jfr. konsesjonsloven § 11:
Søkerne forplikter seg til å bosette seg på eiendommen innen 1 år og deretter selv bebo eiendommen i minst 5 år sammenhengende.

Fulldyrka jord og overflatedyrka jord må drives og høstes jfr. jordloven § 8. Dette kan gjøres ved eventuelt å leie ut jorda på 10 års leiekontrakt.

Klageadgang
*Vedtaket kan påklages til **Nordreisa kommune.** Klagefristen er 3 uker regnet fra den dagen da brevet kom fram til påført adressat. Det er tilstrekkelig at klagen er postlagt innen fristens utløp.*

Klagen skal sendes skriftlig til den som har truffet vedtaket, angi vedtaket det klages over, den eller de endringer som ønskes, og de grunner du vil anføre for klagen. Dersom du klager så sent at det kan være uklart for oss om du har klaget i rett tid, bes du også oppgi når denne melding kommer frem.

Med vennlig hilsen

May Halonen
Virksomhetsleder/saksbehandler landbruk
Tlf 77588042
Mail: may.halonen@nordreisa.kommune.no

Dette dokumentet er produsert elektronisk, og har derfor ingen signatur.

Kopi til:

Frode Ulriksen	Vaddasveien 603	9151	Storslett
Jan Johansen	Haukvegen 5 A	3940	Porsgrunn
ADVOKAT GISLE LOSO AS	Postboks 1330	9505	ALTA

Informasjon om vedtaket:
Fra og med 18.04.17 skal kommunene selv legge inn konsesjonsvedtak elektronisk i matrikkelen før eiendomsoverdragelser skjer, dvs ved at et skjøte tinglyses. Konsesjonsforholdet er registrert i matrikkelen den 22.06.17 og det er derfor ikke nødvendig legge ved kopi av konsesjonsvedtaket når dere sender skjøtet til Kartverket for tinglysning.

Nordreisa kommune
Utvikling

Stian Endré Pedersen
Solbakkmelen 23, 9152 Sørkjosen
9152 Sørkjosen

Delegert vedtak
Delegert utvalg miljø-, plan og utviklingsutvalget - nr. 88/17

Deres ref:	Vår ref (bes oppgitt ved svar):	Løpenr.	Arkivkode	Dato
	2017/605-1	5907/2017	1942/47/483	12.06.2017

Vedtak om avkjørsel for 1942/47/483

Saksopplysninger:

Avkjørsel for boligeiendommen gnr. 47 bnr. 483 er blitt aktualisert ved at Tesla har inngått avtale med eier av 47/105 for etablering av ladestasjon. Denne blir lagt slik at det vanskeliggjør en avkjørsel fra 47/483 over 47/105. 47/483 har opp gjennom årene brukt avkjørsel over 47/105. Men etter hva en kan se av flyfoto tatt ved forskjellige årstall, er avkjørsel til tider også blitt brukt direkte til Ringvegen over den lille og smale parsellen tilhørende 47/44 som har hovedparsellen på den andre siden av Ringvegen. Etter hva en har funnet er det ikke noen tinglyst rett for avkjørsel for 47/483 over verken 47/44 eller 47/105. I reguleringsplanen fra 1979 med planid. 19421979_001 er det ikke satt noen avkjørselspil.

Vurderinger:
Det er åpenbart at 47/483 må ha en funksjonell avkjørsel. Kommunen vurderer at den mest hensiktsmessige plasseringen av avkjørselen vil være slik som angitt i kartet under:

Postadresse:
Postboks 174, N- 9156 Storslett
E-post:
postmottak@nordreisa.kommune.no

Besøksadresse:
Sentrum 17
Internett:
www.nordreisa.kommune.no

Telefon: + 47 77 58 00 00
Telefaks: + 47 77 77 07 01

Bankkonto: 4740.05.03954
Org.nr: 943 350 833

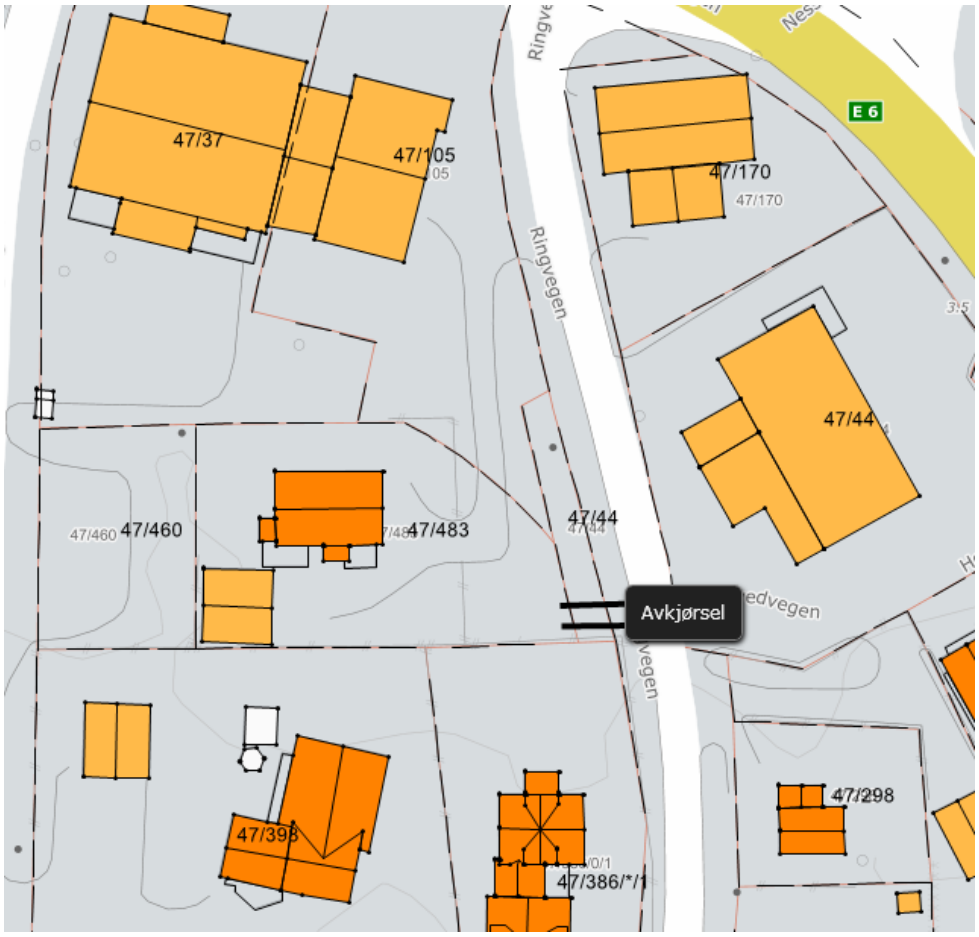

Dette vil også i større grad samsvare med kommuneplanens arealdel hvor det er angitt at Ringvegen blir en blindvei. Utsnitt av kommuneplanens arealdel for området:

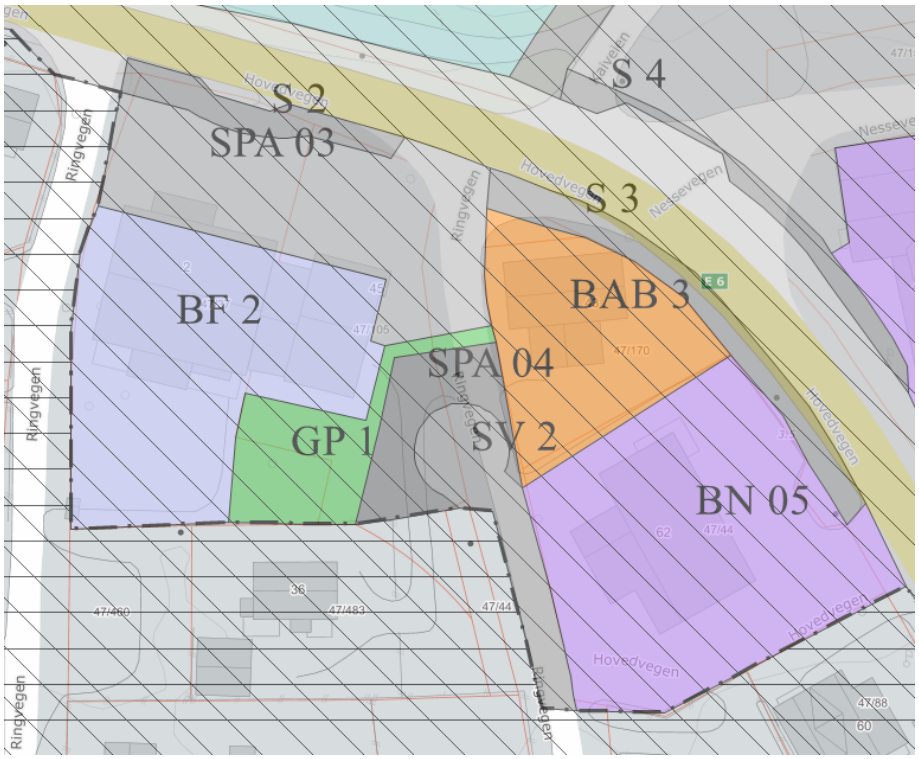

Vedtak:
I medhold av veglovens § 41 fastsettes avkjørselen å gå til eiendommen gnr. 47 bnr. 483 fra Ringvegen i sørøstre hjørne av 47/483, jf. kart under vurderinger.

Klageadgang
Vedtaket kan påklages til ***Nordreisa kommune.*** *Klagefristen er 3 uker regnet fra den dagen da brevet kom fram til påført adressat. Det er tilstrekkelig at klagen er postlagt innen fristens utløp.*

Klagen skal sendes skriftlig til den som har truffet vedtaket, angi vedtaket det klages over, den eller de endringer som ønskes, og de grunner du vil anføre for klagen. Dersom du klager så sent at det kan være uklart for oss om du har klaget i rett tid, bes du også oppgi når denne melding kommer frem.

Med vennlig hilsen

Birger Storaas
Arealplanlegger

Dette dokumentet er produsert elektronisk, og har derfor ingen signatur.

Kopi til:

Aleksander Iversen	Ringvegen 34	9152	Sørkjosen
Bjørn Hugo Bergland	Ringvegen 8	9152	Sørkjosen
Einar Iversen	Postboks 5, 9152 Sørkjosen	9152	Sørkjosen
KLASVOLL EIENDOM AS	Hovedvegen 62	9152	SØRKJOSEN
Knut Jørgen Johansen	Ringvegen 7	9152	Sørkjosen

NORDREISA KOMMUNE
Sentrum 17, Postboks 174, 9156 Storslett
Tlf 77 58 80 00 **Faks** 7777 0701

RESULTATRAPPORT

Frister: 1. kvartal: 15. april 2. kvartal: 5. august 3. kvartal: 15. oktober Årsrapport: 1. februar å.e
Eller den 10. i hver måned (månedsrapportering)

RAPPORTDATO	NAVN	KLARGJORT AV
15. august 2017	Sektor for drift og utvikling	Dag Funderud

STATUS – MÅLOPPNÅELSE IFT ØKONOMIPLAN/VIRKSOMHETSPLAN

Målsettinger fra Virksomhetsplanen
Virksomhetsplanen ble sluttført 1.mars i år og under vil vi rapportere i forhold til den.

Felles for sektoren
Virksomhetsplan er ferdig, arbeid med innføring av tidsregistrering ble behandlet i AMU og ADM utvalget i juni. De vedtok tiltaket og arbeidet starter i aug/sept.
Rutinebeskrivelser legges inn, men arbeidet er ikke ferdigstilt.
Gjennomføring av boligprosjektet pågår, og det har vært noe faglig påfyll, men det er ikke satt i gang egne utbygginger i prosjektperioden. Medarbeiderundersøkelser ble gjennomført i juni, oppfølgingsarbeid starter i august.
Gjenstående arbeid: brukerundersøkelser

Anleggsdrift
Er i gang med flere av tiltakene innen VA. Årsplan vann/avløp følges i hovedsak.
Har brukt store ressurser i mai og juni med forebyggende flomberedskap. Totalt er det brukt kr 147.264 fra veibudsjettet til flomforberedelser, ikke medregnet midler belastet avløpsbudsjett. I tillegg er det medgått mye arbeidstid, anslått til totalt rundt 3-4 månedsverk med ulike oppgaver.
Etterslep på veivedlikeholdet er stort. Tre veier skal reasfalteres helt eller delvis, (Industrivegen, Rapanavegen og Lyngsmark) og tre veier har fått nytt grusdekke (Loppevollvegen, Myrslettvegen og Rongadalsvegen). Noe av reasfalteringa skyldes ledningsarbeider vann og avløp.
Arbeidet med Famac foregår tidvis.
Gjenstående arbeid:
Utarbeide system for mest mulig vedlikehold for tilgjengelige ressurser, avventer til driftsleder er operativ og rullering beredskapsplan vannforsyning og rutinebeskrivelser.

Byggdrift

Er ferdig med: ombygging Lillebo, EPC prosjekter er ferdig med fase II og starter nå på fase III. Skifte av dør andre etasje Halti, ombygging skranke Halti, montering av nytt pasientvarslingsanlegg Omsorgssenteret, bygd inn trappeinngang Sørkjosen skole, montert dørkontroll Bo og kultur, ny innerdør hovedinngang Sonjatun, rettet avfukter svømmehallen, skiftet defekt kjøleanlegg Sonjatun kjøkken, repr defekt ventilasjonsanlegg Halti 1, repr fryserom Sonjatun, repr varmeanlegg Sørkjosen skole og repr dusjanlegg i idrettshallen.
Påbegynt arbeid: Startet opp ombygging Voksenopplæringen, tilpasning for kulturskolen i Samfunnshuset, ombygging NAV nesten ferdig. Er ellers i gang med planlegging av noen tiltak. Har hatt utfordringer med gjennomføring i vår pga stor utskifting av vaktmestre. Situasjonen normaliseres fra august.

Gjenstående arbeid: gjennomgang serviceavtaler tekniske instalasjoner, oppdatering stoffkartotek, oppdatering branntegninger, utskifting el-ovner kommunehuset (gjøres sammen med ombygging første etasje), lydmatter på vegg Moan skole, vaktmesterbase ombygging, og gjerde, avklaring venterom Rotsund, avklare med Felleskjøpet ang bygg i Sørkjosen.

Repr av tak på idrettshallen er utsatt til 2018.

Renhold

Er ferdig med klargjøring av Lillebo, Guleng III og oppgradere Idrettshallen, oppskuring av gulv Sonjatun barnehage, lagd vaskeplaner for barnehagene og idrettshallen og gjennomført rutiner og service på renholdsmaskinene. Gjennomgang stillinger er fullført og det er ryddet opp i stillinger og permisjoner slik at flere har fått 100 % stillinger og de er bedre tilpasset i forhold til bygninger.

Det er også investert i nye maskiner på en slik måte at flest mulig bygg får samme sort utstyr.

Jobbet mye med oppfølging av sykemeldte. Arbeidet har gitt gode resultater så langt i år.

Gjenstående arbeid: oppskuring Sørkjosen barnehage, forbedre vaskerom Storslett barnehage og Sørkjosen skole og utarbeide renholdsplaner.

Utvikling

Er ferdig med forskrift motorferdsel, åpning for rasting på vann sluttbehandlet i mpu og kst. Planlegging og gjennomføring av Påskelandsbyen. Jobber fortløpende med forvaltningssaker, og er ellers i gang med flere av tiltakene som reguleringsplaner for Storslett og Sørkjosen, trafikksikkerhetsplan, forprosjekt Hjellnes, og flere av prosjektene innen næring mm. Søknader om produksjonstilskudd i jordbruket fikk nytt forvaltningssystem i år og del av søknaden som hadde søknadsfrist var 15.5. Overgangen har hittil gått fint.

Gjenstående arbeid: ferdigstille reguleringsplaner Storslett og Sørkjosen, oppstart reg plan hundekjøring, oppstart reg plan gravlund, ferdigstille trafikksikkerhetsplan, oppstart regplan Saga, oppstart arbeid med gang/sykkelveg Nordkjosen og ferdigstille arbeidet med flere av næringsprosjektene.

Investering

Er i gang med flere av tiltakene: Ombygging Oksfjord skole snart ferdig, ekstrakostnad 100 000 for anleggsbidrag til ny trafo, ombygging skoler og barnehager for å forhindre overgrep, og sluttføring Guleng III. Veg Moan skole oppstart strøm og lysarmatur juli/august, og asfaltering i august. Byggekomiteen behandlet utredning heldøgnsbemannede omsorgsboliger for eldre, og oversendte den til Helse og omsorg. Nytt møte sammen med helse planlegges i august. Videre, Leonard Isaksens veg, anbudsfrist 1.sept. åpning 5.sept. Utarbeides både for renovering og riving og oppbygging. Forprosjekt ny kirkegård godt i gang. Prosjektering ny svømmehall i startfasen.

Sluttarbeid Storslett skole uteområde gjennomføring av de siste tiltakene, litt utsatt, men ferdigstilles i høst. Jobber med kostnadsoverslag Samfunnshuset ombygging til kulturskolen.

Innkjøp av fire kjøretøy er gjennomført.

Ombygging glassgang Storslett skole er ferdig. Der er det isolert inne.

Gjenstående arbeid:

Ombygging kommunehuset starter opp i sept/okt. Rotsundelv skole –nytt taktekke er utsatt til 2018.

STATUS - ØKONOMI

ANSVAR 6	REGNSKAP	BUDSJETT	FORBRUK I %	AVVIK
Lønn	13 398 940,04	25 046 698,00	53,5	250 467
Øvrige utgifter	17 285 865,87	25 674 919,00	67,33	-2 318 445
Inntekter	-7 746 029,09	-12 569 448,00	61,63	-418 563
ANSVAR 5	**REGNSKAP**	**BUDSJETT**	**FORBRUK I %**	**AVVIK**
Lønn inkl sosiale utg	2 290 241,00	4 575 523,00	50,05	203 419
Øvrige utgifter	3 203 540,00	5 845 630,00	54,8	275 914
Inntekter	-14 335 053,00	-18 710 796,00	76,61	-301 244

KOMMENTARER TIL AVVIK:

KAP 6

Pr juli skal lønnsutgiftene være 54,5 %, mens øvrige skal være inntil 58,3 %. Inntektene skal ligge på 58,3 %.

Totalt så ligger lønnsutgifter på 53,50 %, dvs 1,0% under prognosen. Sektoren har hatt vakanser inn byggdrift og sykemeldinger innen utvikling. Anleggsdrift er sterkt sesongpreget, og det vil også regnskapet bære preg av. Utvikling ligger noe over. Sykepengerefusjoner kommer en mnd på etterskudd, så det reelle mindreforbruket er enda større.

Brann har kvartalsvis oppgjør lønn for all variabel tid og for ca 30 % av vaktgodtgjørelsen. Vei har vaktgodtgjørelse for vinterhalvåret, men ikke om sommeren.

ØVRIGE UTGIFTER ligger 9,03 % over prognosen, mot 6,86 % i mai. Dette skyldes innkjøp gjort både innen byggdrift og renhold tidlig på året, forsikring for hele året betalt i januar, kjøp av interkommunal tjenester mm.

Byggdrift har i løpet av våren hatt mange større reparasjoner og er derfor over budsjett. Dette gjelder

Oppvaksmaskin idrettshallen, oppvaskmaskin Sonjatun, stillashenger (i stedet for å leie stillas)bygd inn trappegang Sørkjosen skole, dørkontroll Sonjatun Bo og kultur, ny innerdør hoveddør Sonjatun, avfukter svømmehallen

Defekt pumpe Bo og kultur, skifte defekt kjøleanlegg Sonjatun kjøkken, defekt ventilasjonsanlegg Halti1, lekasje fryserom Sonjatun, varmeanlegg Sørkjosen skole, dusjanlegg Nordreisahallen.

Videre er det installert nytt pasientvarslingssystem Omsorgssenteret. Det er belastet byggdrift, men ble av fsk flyttet til investering.

Ombygging NAV skal faktureres til NAV og skranke Halti skal delbetales av aktørene på Halti. Tilsammen utgjør dette ca 500 000.

Videre blir næringsfondsmidler avsatt i balansen og tilbakeført når de blir utbetalt. Dette medfører økte øvrige utgifter på 750 000 og økte inntekter pr nå på 506 000. Når dette trekkes fra ligger øvrige utgifter ca 1 million over prognosen.

Vei har store utgifter i vinterhalvåret til brøyting mv. Totalt ligger anleggsdrift under prognosen pr juli.

INNTEKTER: ligger 3,33 % over prognosen mot 1,43% i juni. Ekstra inntekter for gods over havn er 178.000 og statstilskudd veterinær 896.000 som kommer en gang i året og i tillegg er leieinntekter noe høyere enn budsjettet. Den reelle inntekter ligger derfor litt under prognosen, men flere av inntektspostene har store variasjoner fra mnd til mnd. Havn, brann og park har budsjetterte inntekter. Brann og park sine inntekter posteres vanligvis på høsten

Oppsummert så ligger drift og utvikling noe over prognosen, men vi forventer at det skal gå i balanse fram mot årsavslutning. Det noe feil i budsjettet, økte utgifter og økte inntekter som vil bli justert gjennom budsjettregulering 3-2017.

KAP 5

Pr juli skal lønnsutgiftene være 54,5 %, mens øvrige skal være inntil 58,3 %. Inntektene skal ligge på 75 %. (tre av fire terminer er inntektsført)

LØNN VANN OG AVLØP: Hjemmevakt VA gjøres opp hvert kvartal med utbetaling i mars, juni, september og desember. Lønnsutgifter under budsjett da 40 % stilling står ubesatt pga bemanning løypekjører/driftsoperatør. Disse midlene vil benyttes til noe ekstrahjelp i sesongen, og noe kan omdisponeres til dekning av flomkostnader belastet avløp.

ØVRIGE UTGIFTER VA: Med bakgrunn i stor fare for flom er det brukt noe ekstra penger i forebyggende arbeid. I tillegg er det satt inn et ekstratiltak jr egen sak 1.juni i MPU.

INNTEKTER VA: Avgifter faktureres hver 3 måned, og ligger 1,61% over prognosen.

ANSVAR 551 FEIING INTERKOMMUNALT:

Inntekter faktureres 4 ganger pr år.
Utgifter betales en gang pr år etter faktura fra interkommunalt samarbeid Nord Troms Brannvesen.

KONTERINGSLISTE LØNN

Lønnslister er gjennomgått.

Renhold, en er kontert feil i januar. Det er rettet opp sees fra februar.

Innen Utvikling har det skjedd en endring av lønn i januar og et seniortillegg er ikke kommet med i Arena. Prosjektledere er kontert på feil prosjekt. Det er rettet opp i februar sees fra mars.

MEDARBEIDERE

SYKEFRAVÆR 6,21 %

Februar totalt 6,25 % fordelt på
Staben 5,83 %
Anleggsdrift, 7,54 %
Byggdrift 0,00 %
Renhold 5,35 %
Utvikling 14,1 %
Innen renhold er det en langtids og to korttids sm. Korttidsfravær utgjør: 1,63%
Innen Utvikling er to langtidssykemeldt

Mars totalt 5,74 % fordelt på
Staben 1,81 %
Anleggsdrift, 1,73 %
Byggdrift 1,02 %
Renhold 8,02 %
Utvikling 13,6 %
Innen Renhold er en langtids sykemeldt, noen korte sykemeldte, korttidsfravær utgjør: 1,21%
Innen Utvikling er to langtidssykemeldt
Anleggsdrift gjelder en kortere sykemelding.

April totalt 6,18 % fordelt på
Staben 2,25 %
Anleggsdrift, 4,48 %
Byggdrift 0,36 %
Renhold 8,59 %
Utvikling 12,52 %
Innen Renhold er en langtids sykemeldt, noen korte sykemeldte, korttidsfravær utgjør: 4,9 %
Innen Utvikling er to langtidssykemeldt
Anleggsdrift gjelder en langtidssykemeldt

Juni totalt 6,21 % fordelt på
Staben 0,0 %
Anleggsdrift, 9,38 %
Byggdrift 0,76 %
Renhold 8,02 %
Utvikling 7,59 %
Innen Renhold i hovedsak langtidsfravær, korttidsfravær utgjør: 7,2 %
Innen Utvikling er en langtidssykemeldt
Innen Anleggsdrift er en langtidssykemeldt

SIST GJENNOMFØRTE MEDARBEIDERUNDERSØKELSE:

Medarbeiderundersøkelse ble gjennomført i 2014.

Resultatet fra medarbeiderundersøkelsen fra oktober 2014 er presentert og drøftet med ansatt i januar 2015. Det Det ble etter det lagt en oppsummering og en tiltaksplan. Det planlegges en ny undersøkelse i år. Arbeidet er ikke startet opp.

Ny medarbeiderundersøkelse ble gjennomført i mai 2017.

MEDARBEIDERSAMTALER (sett kryss)

Ikke påbegynt ( ) Påbegynt (x) Fullført ( )

Januar	Februar	Mars
Staben/ledere 0 av 8 gjennomført	Staben/ledere 0 av 8 gjennomført	Staben/ledere 0 av 8 gjennomført
Anleggsdrift 0 av 10 gjennomført	Anleggsdrift 0 av 10 gjennomført	Anleggsdrift 0 av 10 gjennomført
Byggdrift 0 av 15 gjennomført	Byggdrift 0 av 15 gjennomført	Byggdrift 0 av 15 gjennomført
Renhold 0 av 26 gjennomført	Renhold 5 av 26 gjennomført	Renhold 5 av 26 gjennomført
Utvikling 0 av 5 gjennomført	Utvikling 0 av 5 gjennomført	Utvikling 0 av 5 gjennomført
April	Mai	Juni
Staben/ledere 0 av 8 gjennomført	Staben/ledere 0 av 8 gjennomført	Staben/ledere 3 av 8 gjennomført
Anleggsdrift 0 av 10 gjennomført	Anleggsdrift 0 av 10 gjennomført	Anleggsdrift 0 av 10 gjennomført
Byggdrift 0 av 15 gjennomført	Byggdrift 0 av 15 gjennomført	Byggdrift 0 av 15 gjennomført
Renhold 5 av 26 gjennomført	Renhold 5 av 26 gjennomført	Renhold 5 av 26 gjennomført
Utvikling 0 av 5 gjennomført	Utvikling 0 av 5 gjennomført	Utvikling 0 av 5 gjennomført
Juli		
Staben/ledere 3 av 8 gjennomført	Staben/ledere 0 av 8 gjennomført	Staben/ledere 0 av 8 gjennomført
Anleggsdrift 0 av 10 gjennomført	Anleggsdrift 0 av 10 gjennomført	Anleggsdrift 0 av 10 gjennomført
Byggdrift 0 av 15 gjennomført	Byggdrift 0 av 15 gjennomført	Byggdrift 0 av 15 gjennomført
Renhold 5 av 26 gjennomført	Renhold 0 av 26 gjennomført	Renhold 0 av 26 gjennomført
Utvikling 0 av 5 gjennomført	Utvikling 0 av 5 gjennomført	Utvikling 0 av 5 gjennomført

Arbeidet med medarbeidersamtalene har så vidt startet opp. Hoveddelen av samtalene vil gjennomføres etter at medarbeiderundersøkelsen er gjennomført.

RESULTATOPPNÅELSE

Sektorens målsettinger deles inn organisasjon og tjenestetilbud. Innen organisasjon er målsettingene:

- 100 % gjennomføring av medarbeidersamtaler
- 92% arbeidsnærvær
- Stolthet over egen arbeidsplass, 4.

Målsetting om å levere tjenester og utføre forvaltningsoppgaver av høy kvalitet slik at antall klager blir på et minimum.

Mål om arbeidsnærvær er nådd i juni med 93,79 %

STATUS PÅ INTERN KONTROLL

OPPFØLGING AV POLITISKE VEDTAK

Møtedato	Snr	Tittel	Vedtak	Status	Merknader
25.01.2017	PS 3/17	Felles gebyrregulativ for tjenester innenfor brannområdet med virkning fra 01.01.17 - Kommunene Kvænangen, Nordreisa, Skjervøy og Kåfjord	Kommunene Kvænangen, Nordreisa, Skjervøy og Kåfjord, innfører felles gebyrregulativ for tjenester innenfor brannområdet med virkning fra 01.01.17	Ferdig	Sluttbehandlet i KST
25.01.2017	PS 8/17	Opprettelse av stilling som driftsleder Byggdrift		Ferdig	Stillingen besatt, oppstart 1.august 2017
25.01.2017	PS 9/17	Oppstart av lokal forskrift om utvidet båndtvang, Nordreisa kommune	I medhold av forvaltningsloven § 37 legges starter arbeidet opp med lokal forskrift for utvidet båndtvang for hunder i Nordreisa kommune.		Forslag lages og tas opp i Mpu før det senes på høring
25.01.2017	PS 11/17	Oversendelsesforslag fra kommunestyret -endringer av betalingssatser		Ferdig	Gebyrregulativ oppdatert
25.01.2017	PS 12/17	Samarbeidsavtale mellom Nordreisa scooter og båtforening og Nordreisa kommune om stikking og merking av scooterløyper	Miljø, plan og utviklingsutvalget godkjenner vedlagte forslag til samarbeidsavtale mellom Nordreisa scooter og båtforening og Nordreisa kommune om stikking, merking og skilting av alle scooterløypene i kommunen samt brøyting av parkeringsplassene ved løypestart/slutt.	Ferdig	Avtale underskrevet av ordfører og sendt ut
		Orienteringssaker/spørsmål:			
		Ungdomsrepresentant stilte spørsmål om utelys ved Storslett skole.	Administrasjonen opplyste at det skulle settes opp to lyskastere på nordveggen av samfunnshuset. Dette vil bli gjort snart. Videre planlegges det å settes opp to lysstolper på uteområdet, en ved Tufteparken og en ved basketballbanen. Dette vil bli gjort til sommeren/høsten.		Prosjektledere følger opp

		Parkeringsproblemer bak Coop og Marits butikk. Erfaringene etter utsendt brev i desember er gode.	Flere har flyttet seg, men det er fortsatt noen biler igjen. Utvalget drøftet saken og anbefalte at hvis de siste ikke flytter seg så er neste steg lapp på ruta og til slutt borttauing.		Anleggsdrift følger opp
	KST febr	Trespråklig administrasjonsnavn	Kommunestyret vedtar oppstart av arbeidet med trespråklig kommunenavn for Nordreisa kommune med mål om å søke Kommunal- og moderniseringsdepartement om å få ta i bruk parallellnavn på samisk og kvensk for kommunenavnet Nordreisa kommune. Endelig skrivemåter forelegges for kommunestyret før det sendes søknad til departementet. Følgende rekkefølge skal brukes på skiltene; norsk, samisk og kvensk		Sendt på høring til lag og foreninger Sendt til navne-konsulentene for endelig tilrådning
	KSt	Trespråklig navn på bygde og grendenavn	Sak fra 2009		Sendt på høring til lag og foreninger Sendt til navne-konsulentene for endelig tilrådning
09.03.2017	PS 18/17	Innkomne for slag til veinavn til Moan skole og boligfelt på Lunde.	Nordreisa kommune fremmer følgende forslag til navn: Rosaveien, på ny vei fra Muoniovegen til Moan skole. Endelig vedtak gjøres etter at navneforslaget har vært inne hos navnekonsulentene		Oversendt navnekonsulenter
	24/17	Budsjettregulering drift og utvikling 1-2017	Videre gjøres følgende regulering: Konto / Ansvar / Funksjon / Beløp / Kommentarer 16511 / 690 / 330 / -837 000,00 / Økte inntekter havn 12404 / 693 / 332 / 837 000,00 / Økte brøytekostnader nye kontrakter 12500 / 670 / 130 / 410 000,00 / Ny Trafo -410 000,00 / Dispossisjonsfond	Ferdig	Videresendt fsk og kst
	25/17	Driftsutgifter vintervedlikehold 2017-2022 - Finansiering	1. Rådmannen gis fullmakt til å inngå kontrakter basert på alternativ 1, samt innkjøp/leasing av kjøretøy etter dette alternativ. 2. Merkostnader kr 1952000 innarbeides i budsjett 2018	Ferdig	Videresendt fsk og kst. Avtaler underskrevet
	26/17	Hovedplan vann 2017-2025 - Høring	Hovedplan vannforsyning 2017-2025 legges ut til offentlig ettersyn i perioden 07.04 – 08.05.2017.	Ferdig	Er sendt på høring, ta opp andre gang i juni
	27/17	Avløpspumpestasjon Guleng - sanering og flytting	Flytting av tiltak «Guleng pumpestasjon, sanering og flytting» fra 2020 til 2017 godkjennes. Tiltaket finansieres gjennom avløpsgebyrer som dekker kapitalkostnader. Gebyrnivå endres ikke som følge av endret tidspunkt for tiltaket.		Planlegging i gang
	29/17	Høring av revisjonsdokument for Kvænangen-reguleringen i Kvænangen og Nordreisa kommuner	Nordreisa kommune ber NVE om å vurdere om minstevannføring kan være aktuelt, vurdere om det er andre tiltak som kan forbedre miljøforholdene i Mollešjohka istedenfor eller i tillegg til minstevannføring, samt innføre moderne miljøvilkår.	Ferdig	Videresendt kst, høringssvar sendt til NVE

	31/17	Prosjekt "Øya ved Storslett bru"	Miljø-, plan- og utviklingsutvalget stiller seg positiv til prosjektidéen og til å utvikle den videre. Nordreisa kommune påtar seg rollen som prosjekteier i nært samarbeid med Halti-miljøet. Sektorleder peker ut hvem som skal delta i arbeidsgruppen fra kommunens side.		Det er gjennomført møte med SVV der planene ble presentert
	32/17 Kst 15/17	Salg av Solvoll ungdomshus	KST vedtak: 1. Det igangsettes et utredningsarbeid for å ivareta de aktiviteter som i dag er i Solvoll gamle skole. Alternative lokaler er Storslett samfunnshus og gamle kinosalen. Saken med kostnadsoverslag legges fram for kommunestyret i juni 2017. Brukerne involveres. 2. Eventuelt salg av Solvoll gamle skole legges fram for kommunestyret etter at pkt 1 er ivaretatt. Til en eventuell sak om salg må det gjøres en vurdering av byggets verneverdi og byggets kulturhistoriske verdi som et av kommunens få bygg fra før 2. verdenskrig. I den sammenheng må det også utredes hvilke muligheter der finnes for tilskudd fra ulike instanser til oppgradering og eventuell flytting av bygget.		Følges opp av prosjektleder
	33/17	Sluttbehandling: Lokal forskrift om motorferdsel med snøskuter på islagte vann for å raste i Nordreisa kommune, Troms	Lokal forskrift om motorferdsel med snøskuter på islagte vann for å raste i Nordreisa kommune, Troms, vedtas jf. Forskrift for bruk av motorkjøretøyer i utmark og på islagte vassdrag § 4a.		Oversendt Kst og sluttbehandlet. Vedtaket er kunngjort.
		Lekeplass i Trekanten, det er gjort en risikovurdering av å ha lekeplass i trekanten. Konklusjonen er at det ikke er mulig å sikre dette tilstrekkelig. Det foreslås derfor å flytte den til våren	MPU bifalt		Sektor for Oppvekst og kultur har gjennomført en prosess og lekeapparatet blir flyttet til Oksfjord oppvekstsenter
	37/17	Forslag til forskrift: Utvidet båndtvang for hunder i Nordreisa	I medhold av forvaltningsloven § 37 legges forslag om forskrift for utvidet båndtvang for hunder ut til høring.		Forslag sendt på høring
	38/17	Framtidig bruk av Bergmo bru	Bergmo bru stenges for biltrafikk ved skilting fra og med september 2017. Utbedringstiltak for fagverk og betong-/armeringsskader gjennomføres innen 2022. Tiltakets kostnad på kr 1,68 mill kroner innarbeides i økonomiplanen for 2019-2022.		Anleggsdrift følger opp
	39/17	Framtidig bruk av Rotsundelv bru	Utbedring av skader på Rotsundelv bru innarbeides som tiltak i budsjett 2018 med kr 1,04 mill kroner. Rotsundelv bru stenges fra og med september 2017 for større kjøretøy, akseltrykk over 3 tonn, med unntak av brøytebil og skolebuss. Ytterligere trafikkbegrensninger over Rotsundelv bru vurderes i sammenheng med tiltak langs E6 på senere tidspunkt.		Anleggsdrift følger opp

	40/17	Hovedplan vann 2017 - 2025 - Sluttbehandling	Nordreisa kommune godkjenner Hovedplan vannforsyning 2017 – 2025. Handlingsprogram innarbeides i budsjett og økonomiplan.	Ferdig	Sendes KST for sluttbehandling
	41/17	Høyderedskap ved redningsinnsats - næringsutvikling	Nordreisa kommune anskaffer brukt liftbil innen utgangen av 2019.Investeringen på inntil 1,5 millioner dekkes ved bruk av disposisjonsfond. Bygging av garasje med kostnadsramme på 1,75 mill kroner innarbeides som tiltak i budsjett for 2018.Årlige driftsutgifter totalt kr 115.000 innarbeides i budsjett fra 2019.		Sendes KST for sluttbehandling i okt
	46/17	Klisterreglement for Nordreisa idrettshall	Nordreisa Miljø-, plan og utviklingsutvalg vedtar klisterreglement for Nordreisa idrettshall slik det foreligger.Ansvaret må tydeliggjøres. Administrasjonen redigerer det inn før utsending.	Ferdig	Gjennomgått og oppdatert og sendt ut.
	47/17	Opprensking overvannsgrøft sentrum Storslett	Opprensking av overvannsgrøft mellom Nordreisa kirke og Reisaelva iverksettes. Kostnader dekkes innenfor driftsbudsjett.	Ferdig	Arbeidet gjennomført i juni
	53/17	Utbedring Nordkjosveien	Saken utsettes til neste møte i Miljø, plan og utviklingsutvalget		Tas opp i neste møte
	54/17	Oppstart av lokal forskrift for vannscooter, Nordreisa kommune	I medhold av forvaltningsloven § 37 startes arbeidet opp med lokal forskrift for vannscooter i Nordreisa kommune.		Arbeidet ikke startet opp. Gjennomføres i samarbeid med NT
	55/17	Oppsetting av skilt og monument for markering av nasjonalparklandsbyen	Miljø, plan og utviklingsutvalget vedtar følgende plassering for Stakebåtmonumentet og skilt på innfartsveien fra sør ved Flomstad. Videre plasseres skilt langs FV 865 ved innkjøringen til Lundefjellvegen		Ikke startet opp
	56/17	Høring - anmodning om merking til søknad om utvidelse av eksisterende deponi	Nordreisa kommune ingen anmerkninger til søknaden om utvidelse av deponi på Galsomælen.Kommunen vil anmode om at sikringen mot flygeavfall styrkes når utvidelsen av deponiet anlegges.	Ferdig	Oversendt høring til FM
	57/17	Midlertidig nedgradering av Gamle Dalaveg og Vinnelysvegen fra bruksklasse Bk8 til Bk6	Gamle Dalavei i Nordreisa kommune nedgraderes midlertidig fra bruksklasse Bk8 til Bk6 fra KM 3,3 til veienden, gjelder ikke for buss i rutetrafikk.Vinnelysveien i Nordreisa kommune nedgraderes midlertidig fra bruksklasse Bk8 til Bk6 fra KM 0,0 til veienden, gjelder ikke for buss i rutetrafikk. Reduksjonen gjelder til veien er rustet opp eller til det er slutt på tele i bakken. Vedtaket gjøres i henhold til vegloven § 9	Ferdig	Gjennomført

	KST 45/17	Aksjeutbytte avsettes til kommunalt næringsfond	10% av aksjeutbytte settes av til et miljøfond for frivillige lag og foreninger, privatpersoner, skole-barnehager o.a. som har gode miljøprosjekter de trenger økonomisk hjelp til å gjennomføre. Målet er primært å støtte opp om miljøsatsinger i nærmiljøet men også andre miljøtiltak kan vurderes. Retningslinjer for fondet behandles av mpu.		Sak legges fram til MPU
	60/17	Innspill til planprogram regional plan for reindrift	Høringsuttalelse	Ferdig	Sendt til FK

STATUS PÅ INNMELDTE OG LUKKEDE AVVIK

Det er kommet inn ett avvik til Byggdrift som er lukket.

GJENNOMFØRTE KONTROLLER, RESULTATER OG IVERKSATTE TILTAK

Vi har mottatt rapporter etter branntilsyn. Det er en gjenganger for flere bygg at det mangler branntegninger.

Det ble gjennomført et prosjekt fra mai til august 2016 med å digitalisere alle byggtegninger. Det gjenstår fortsatt noe arbeid, men vi planlegger å bruke interne ressurser for å ferdigstille arbeidet.

Tilsyn Låni vannverk, avvik er lukket.

UTFØRTE RISIKOANALYSER:

Ingen i 2017

Nordreisa kommune

Arkivsaknr: 2017/502-1
Arkiv: Q10
Saksbehandler: Hilde Henriksen
Dato: 16.05.2017

Saksfremlegg

Utvalgssak	Utvalgsnavn	Møtedato
53/17	Nordreisa miljø-, plan og utviklingsutvalg	01.06.2017
62/17	Nordreisa miljø-, plan og utviklingsutvalg	07.09.2017

Utbedring Nordkjosveien

Vedlegg
1 Kart utbedring Nordkjosveien

Saksprotokoll i Nordreisa miljø-, plan og utviklingsutvalg - 01.06.2017

Behandling:

Tore Elvestad (Ap) fremmet følgende utsttelsesforslag:
Saken utsettes til neste møte i Miljø, plan og utviklingsutvalget.

Utsettelsesforslag enstemmig vedtatt.

Vedtak:

Saken utsettes til neste møte i Miljø, plan og utviklingsutvalget.

Rådmannens innstilling

Utbedring av strekning på Nordkjosveien med en kostnadsramme på kr 900.000,-
tas med som tiltak i budsjettbehandlingen for 2018.

Saksopplysninger

Nordkjosveien er kommunal vei med total lengde på 3,6 kilometer. Ytterste kilometeren av veien gir adkomst til kommunalt avløpsrenseanlegg og 3 fritidsboliger. I tillegg gir veien adkomst til utmark og områder benyttet til fritidsaktiviteter.

Nordkjosveien er asfaltert de første 2,6 km fram til avkjøring kommunalt renseanlegg.

Den nordligste kilometeren er grusvei av lav kvalitet. Grusveien ble rustet noe opp i forbindelse med anleggsarbeider i 2007-2008. Grunnforholdene langs grusveien består av leireholdige masser med en del vannårer i terrenget.
Nordkjosveien er sannsynligvis etablert som kjerrevei og med tiden oppgradert til bilvei. Vedlikehold av grusveien har stort sett vært fraværende siden området ble fraflyttet.

Under anleggsarbeider i 2007-2008 ble det skiftet et par stikkrenner, grøftet og nytt grusdekke lagt ut. I årene etter dette har det vært mindre vedlikehold utført av private.

I dag er tilstanden på veien slik at den ikke kan betegnes som kjørbar offentlig vei lenger. Grunnforholdene i området har medført at veigrøfter ovenfor veien er tettet til av leire- og jordmasser slik at vannet renner ut på veien og medført utrasinger på deler av veien. Dette har igjen medført at hele veien i en lengde på ca 200meter må skiftes ut.
Noen stikkrenner som ikke ble skiftet i 2008 fungerer dårlig i dag, og dette i tillegg til gjenfylte grøfter forsterker vannproblemene i veien.

Nordreisa kommune er kontaktet av næringsaktører i forbindelse med mulig næringsutvikling i området. Forutsetning for næringsutvikling er fungerende infrastruktur som vei, vann og avløp. Området er i dag avsatt til LNFR formål i arealplanen noe som betinger dispensasjon eller planendringer dersom det skal kunne etableres næringsvirksomhet.

Vurdering

Nordkjosveien er kommunalt eiet vei helt ut til snuplass ved Nordkjosen.
Aktuell strekning grusvei på ca 1km er i dag ikke åpen i vinterhalvåret. Kommunen åpner ikke veien på våren, den tiner naturlig fram. Dagens bruk av området begrunner ikke vinterdrift av veistrekningen.

Dersom veien skal holdes åpen for alminnelig ferdsel og som kjørbar adkomstvei til private fritidsboliger og utmarkseiendommer, er det nødvendig å utbedre veien noe.
Det mest påkrevede vedlikeholdet er utskifting av masser i veibanen i en lengde på ca 200 meter, bytte av 6 stikkrenner, grøfte-rensk rundt ca 1000 meter. I tillegg må det kjøres på nytt grusdekke langs store deler av strekningen.

Området lengst ute i Nordkjosen brukes i dag til rekreasjon, fiske og fottur. Så lenge veien ikke er fysisk stengt, vil det være bilkjøring til snuplass. Bilkjøring langs veien som den er i dag, gir større slitasje og forverrer kvalitet på veien.

Det er følgende alternativer for veistrekningen
- omklassifisering til privat vei
- stenge for motorferdsel
- utføre tilstrekkelig vedlikehold for å holde veien åpen for allmenn ferdsel

Omklassifisering til privat vei er i 2011 behandlet av driftsutvalget. Det ble vedtatt at veien skal forbli kommunal, og at det skal skiltes for ferdsel på eget ansvar.
Med bakgrunn i driftsutvalgets vedtak fra 2011 vurderes ikke omklassifisering som et aktuelt alternativ i dag.

Stenging for motorferdsel kan vurderes som alternativ. Veien må da stenges fysisk slik at

kjøretøy ikke kan passere. Det vil ha negative konsekvenser for eksisterende fritidsboliger da stenging må utføres 0,85 km fra nærmeste fritidsbebyggelse.

Minste vedlikehold av veien som beskrevet er kostnadsberegnet til 900.000,- kr eks.mva. Før utskifting av masser skjer, må det gjennomføres en geoteknisk vurdering/undersøkelse. Dette er medtatt i kostnadsoverslaget.

Ut fra helhetlig vurdering av dagens bruk av området, anbefales det å utføre helt nødvendig vedlikehold av veien.

Forhold til annet veivedlikehold

Kommunen eier og drifter 142 km vei. Av disse er mange i dårlig forfatning. Vedlikeholdsetterslepet er stort. Administrasjonen mener det er riktig å vurdere denne investeringen av Nordkjosveien opp imot etterslep på andre kommunale veier. Det anbefales derved å vurdere dette i forbindelse med tiltak for 2018

1:7500

18.05.2017

N

Høydeinformasjon

- Terrengpunkt

Bygninger

- Fasadeliv
- Bygningsdelelinje
- Grunnmur
- Taksprang Bunn
- Bygning - Boligbygg
- Bygning - Andre bygg
- Annen bygning
- Bygning punkt
- Takriss
- Takoverbygg
- Takoverbygg kant
- Trapp inntil bygg, kant
- Veranda
- Bygningslinje
- Taksprang
- Mønelinje
- Låvebru

Eiendomsinformasjon

- Eiendomsgrense omtvistet
- Eiendomsgrense
- Eiendomsteig
- Abc Gårds- og bruksnummer

Nordreisa kommune

Arkivsaknr: 2017/594-4
Arkiv: 1942/77/13

Saksbehandler: May Halonen
Dato: 26.06.2017

Saksfremlegg

Utvalgssak	Utvalgsnavn	Møtedato
63/17	Nordreisa miljø-, plan og utviklingsutvalg	07.09.2017

Søknad om deling av nausttomter gnr 77, bnr 13

Henvisning til lovverk:
Jordloven §§ 9 og 12
Matrikkellovens § 6
Plan- og bygningsloven §§ 1-8, 20-1, 26-1, 27-1, 28-4
Kommuneplanens arealdel vedtatt 25.03.2014.

Vedlegg
1 Søknad om deling av grunneiendom 1942/77/13
2 Kart
3 Nausttomter á 150 m2

Delegasjon: I hht til delegasjonsreglement vedtatt av kommunestyret i sak 57/16. Administrasjonen har ikke delegert myndighet til å fradele i strandsonen.

Rådmannens innstilling

Nordreisa kommune avslår søknad om deling av to nausttomter på hver ca 500 m2 fra gnr 77, bnr 13. Det begrunnes med at tiltaket ikke er jfr kommunplanens arealdel vedtatt 25.03.2014 pkt 6.2.4 hvor det står at selvstendige tomter ikke skal være over 150 m2.

Nordreisa kommune godkjenner deling av to nausttomter på hver maksimum 150 m2 fra gnr 77, bnr 13, jfr jordlovens § 12. Videre godkjennes omdisponering av 0,3 daa overflate dyrka jord jfr jordlovens § 9. Arealet ligger slikt til at det vanskelig kan utnyttes i moderne drift og omdisponering og fradeling har lite å si for ressursgrunnlaget på eiendommen og landbruket i området.

Videre godkjennes delingen jfr følgende:

- Deling godkjennes jfr matrikkellovens § 6
- Deling godkjennes jfr plan- og bygningsloven §§ 20-1-m
- Dispensasjon fra plan- og bygningslovens § 1-8 godkjennes.

Ved avgjørelsen er det lagt vekt på at fradeling ikke vil komme i konflikt med natur- og kulturmiljø, landbruksinteresser, reindriftsforvaltning eller friluftslivet i området.

For delingene settes det følgende generelle vilkår:
Tillatelsen er gitt til fradeling av tomt til et tradisjonelle naust til oppbevaring av båt og utstyr. Byggetiltak kan ikke igangsettes før byggesøknad/melding er levert, søknaden er behandlet og godkjenning er gitt.

- Naust skal ikke overstige 35 m2 og ikke ha sanitæranlegg. Det skal være uisolert, i 1 etasje og røstet mot vannet. Gesims skal ikke overstige 2,0 m målt fra ferdig planert terrengs gjennomsnittsnivå rundt bygningen. Takformen skal være saltak, ca 35-45 grader.
- Naustet skal ikke brukes til boformål eller overnatting og skal heller ikke tilrettelegges for annen fritidsbruk.
- Tomta må ikke gjerdes inn slik at dette blir til hinder for allmennhetens ferdsel i strandsonen.
- Dersom det under eventuelt arbeid i marken oppdages gjenstander eller spor etter tidligere menneskelig aktivitet i omsøkte areal, må arbeidet stanses og melding straks sendes Sametinget og Troms fylkeskommune, kulturetaten jf. kulturminnelovens § 8, 2. ledd.
- Jfr plan- og bygningslovens § 21-9 vil tillatelse til tiltak etter § 20-1 første ledd bokstav m falle bort dersom det ikke er rekvirert oppmålingsforretning etter lov om eigedomsregistrering § 6 innen 3 år etter at tillatelsen ble gitt, eller dersom matrikkelføring vil være i strid med lov om eigedomsregistrering.

Saksopplysninger

Søker: Nancy Isaksen, Rotsundveien 856, 9153 Rotsund

Det søkes om deling av to ubebygde nausttomter fra gnr 77, bnr 13. I søknaden er hver av de oppgitt til å være ca 500 m2. Eiendommen 73/13 ligger på Rotsund, om lag 22 km sør for Storslett sentrum.

I følge gårdskart fra Nibio har eiendom gnr 69/1 et totalareal på 141 daa. Av dette er 1,1 daa fulldyrka jord, 0,9 daa overflatedyrka jord, 3,4 daa overflatedyrka jord, 23,3 daa skog på middels bonitet, 47,3 daa uproduktiv skog og resten annet areal.

Planstatus
I kommuneplanens arealdel står det i pkt 6.2.2 at i 100-metersbeltet langs sjø er det byggeforbud med unntak for bygninger, mindre anlegg og opplag som skal tjene til landbruk, reindrift, fiske, fangst, akvakultur, eller ferdsel til sjøs. Det forutsettes at tiltakene av hensyn til deres funksjon må ligge i 100-metersbeltet.

Det er likevel nødvendig med dispensasjon fra plan- og bygningsloven § 1-8.
I plan og bygningsloven av 27.06.08 § 19-2 heter det: *"at dispensasjon ikke kan gis dersom hensynene bak bestemmelsen det dispenseres fra, eller hensynene i lovens formålsbestemmelse, blir vesentlig tilsidesatt. I tillegg må fordelene ved å gi dispensasjon være klart større enn ulempene etter en samlet vurdering. Det kan ikke dispenseres fra saksbehandlingsregler."*
Før det gjøres vedtak skal blant annet fylkeskommunen og statlig myndighet, hvis saksområde blir direkte berørt, være gitt mulighet til å uttale seg. Ved vurderingen av om det skal gis dispensasjon fra planer skal statlige og regionale rammer og mål tillegges særlig vekt.

I brev av 05.03.2007 omtaler Fylkesmannen i Troms den type saker som ikke er nødvendig å sende til høring fordi de ikke berører nasjonale eller regionale interesser, og som gjelder fradeling av tomt hvor arealet gjelder bebygde tomter eller tilleggsarealer som allerede er tatt i bruk og ikke søknaden ellers berører andre høringsparters områder. Her er tradisjonelle naust ved sjø nevnt ved visse forutsetninger. I kommuneplanens pkt 6.2.4, naustbebyggelse, står det videre at selvstendige tomter ikke skal være over 150 m2. Vi vil derfor ikke godkjenne nausttomter på á 500 m2, men redusere arealene til max 150 m2.

Vurderinger:
Landbruk
I jordlovens § 1 står det at: *Arealressursane bør disponerast på ein måte som gir ein tenleg, variert bruksstruktur ut frå samfunnsutviklinga i området og med hovudvekt på omsynet til busetjing, arbeid og driftsmessig gode løysingar. Ein samfunnsgagnleg bruk inneber at ein tek omsyn til at ressursane skal disponerast ut frå framtidige generasjonar sine behov.*

Etter Jordlovens § 12 kan man gi delingsforbud eller samtykke. Formålet med forbud er å sikre og samle ressursene på bruket for nåværende og framtidige eiere. For å samtykke til deling må enten samfunnsmessige interesser av stor vekt tale for det, eller at deling er forsvarlig ut i fra hensynet til den avkastning eiendommen kan gi. Hensynet til eiendommens avkastningsevne kan ikke tillegges like stor vekt mot fradeling når eiendommen er ute av drift, og det ikke er realistisk å tro at eiendommen vil komme i drift igjen, som når eiendommen er i drift, eller det er grunn til å regne med at den vil bli drevet i overskuelig framtid.

På gnr 77/13, og de fleste andre eiendommene i Rotsund, har ikke dyrka marka vært høstet på mange år. Det er ingen aktive bruk i drift. De nærmeste er på Spåkenes og i Rotsundelvdalen. De planlagte nausttomta er plassert på areal som benevnes som overflatedyrka jord. I og med at arealet er dyrkbart skal delingen også vurderes i forhold jordlovens § 9.

Etter Jordlovens § 9 går det fram at dyrka jord ikke må brukes til formål som ikke tar sikte på jordbruksproduksjon, og at dyrkbar jord heller ikke må omdisponeres slik at den ikke er egna til jordbruksproduksjon i framtida. Formålet med omdisponeringsforbudet er å verne produktive arealer og jordsmonnet. Det grunnleggende formålet med bestemmelsen er jordvern, dvs. å sikre matproduserende areal.

Forbudet på omdisponering gjelder dyrka og dyrkbar jord uansett størrelsen på arealet. En forutsetning for at forbudet kommer til anvendelse er imidlertid at det areal som søkes omdisponert, enten alene eller sammen med annet jordbruksareal på eiendommen, kan gi grunnlag for jordbruksproduksjon. Det må objektivt sett ligge til rette for jordbruksproduksjon. Produksjonen må samtidig være av et visst omfang, enten for salg eller for eget bruk. Områdets karakter vil spille en viss rolle. Det er relevant å trekke inn i vurderingen om eiendommen ligger i et typisk jordbruksområde.

De omsøkte naustparsellene skal plasseres mot nabogrensene og på begge sidene av naustet som allerede står der. Arealet mellom veien og sjøen er her ca 25 m. Ut i fra dagens krav til moderne drift er arealet så godt som uegnet til maskinell høsting. Vi kan ikke se at det ligger til rette for at dette arealet kan være egnet for jordbruksproduksjon. Vi kan derfor samlet sett ikke se at delingen av nausttomtene har noe å si for landbruket i området og eiendommen har for små ressurser for framtidig selvstendig og lønnsom jordbruksdrift.

Vurdering i forhold til plan- og bygningsloven:
I flg. plan- og bygningslovens § 26-1 må det ikke opprettes en ny grunneiendom, ny anleggseiendom eller endring av eksisterende eiendomsgrense på en slik måte at det oppstår

forhold som strider mot denne lov, forskrift, vedtekt eller plan. Dette må ikke gjøres på en slik måte at det dannes tomter som er uegnet til bebyggelse på grunn av sin størrelse, form eller plassering etter reglene i denne lov.

I flg. § 27-1 skal opprettelse eller endring av eiendom til bygningsformål for opphold av mennesker eller dyr ikke gjennomføres med mindre det er forsvarlig adgang til hygienisk betryggende og tilstrekkelig drikkevann, samt slokkevann. I flg. § 27-2 skal bortføring av avløpsvann være sikret i samsvar med forurensningsloven før opprettelse eller endring av eiendom til bebyggelse skjer.
Denne saken gjelder delingen av areal til to naust. Naust skal ikke ha innlagt vann og avløp og nærmere vurderinger i forhold til § 27-1 og 2 er derfor ikke relevant.

I flg. § 27-4 må det før opprettelse eller endring av eiendom til bebyggelse blir godkjent enten være sikret lovlig atkomst til veg som er åpen for alminnelig ferdsel eller ved tinglyst dokument eller på annen måte være sikret vegforbindelse som kommunen godtar som tilfredsstillende.
Det er opplyst at nausttomta ikke skal ha avkjørsel fra E6 men bruke den eksisterende adkomsten. En nausttomt trender nødvendigvis ikke en avkjørsel, men en gangatkomst kan være godt nok. Hvis adkomsten går over gnr 77/13 må dette sikres med tinglyst rett. Dette kan gjøres på skjøtet.

I flg. § 28-1 kan grunn bare bebygges, eller eiendom opprettes eller endres, dersom det er tilstrekkelig sikkerhet mot fare eller vesentlig ulempe som følge av natur- eller miljøforhold. Det samme gjelder for grunn som utsettes for fare eller vesentlig ulempe som følge av tiltak.
Disse forholdene er ikke relevant i deling og bygging av naust som ikke er et bygg som er ment til overnatting og beboelse.

Vurdering i forhold til naturmangfoldloven:
Alle tiltak må vurderes opp mot naturmangfoldsloven som tok til å gjelde fra 1.7.2009. I naturmangfoldslovens § 1 heter det: *Lovens formål er at naturen og dens biologiske, landskapsmessige og geologiske mangfold og økologiske prosesser tas vare på ved bærekraftig bruk og vern, også slik at den gir grunnlag for menneskenes virksomhet, kultur, helse og trivsel, nå og i fremtiden, også som grunnlag for samisk kultur.*
Det er gjort søk i Artdatabanken og Naturbasen og det er ikke gjort funn av noen lokaliteter i området som kan ha innvirkning på utfallet av tiltaket. Vi kan derfor ikke se at prinsippene i naturmangfoldloven er relevant og har noe å si for at det omsøkte arealet godkjennes fradelt.

Dispensasjon:
Iflg kommuneplanens arealdel kommer dette tiltaket inn under kategorien at funksjonen med tiltaket må ligge i 100-metersbeltet, og at saken derfor ikke skal behandles som en dispensasjon fra kommuneplanens arealdel.

Med naust forstås uthus i strandsonen for oppbevaring av båter, båtutstyr og fiskeredskaper. Naustet skal ikke innredes eller benyttes som fritidsbolig, bolig eller annet rom for varig opphold. Selvstendige tomter skal ikke være over 150 m2. Tomta skal ikke gjerdes inn og det er ikke anledning til bygging av plattinger eller andre utvendige faste innretninger, utover nødvendig båtopptrekk. De omsøkte tomtene er ønsket oppgitt til å være ca 500 m2. Dette er store tomter i naustsammenheng og vil tilsammen oppta omtrent 2/3 deler av arealet på øversiden av flomålet. Nordreisa kommune vil holde seg til de retningslinjene som er satt i kommuneplanen hvor det i pkt 6.2.4, naustbebyggelse, står at selvstendige tomter ikke skal være over 150 m2.

Vi vil derfor ikke godkjenne nausttomter på á 500 m2, men redusere arealene til max 150 m2 pr stk. Vi vil også trekke de litt fra sjøen og opp mot E6. Evt naust kan fortsatt bygges på samme rekke som naustet som allerede står der. En annen grunn til at vi trekker tomtegrensene på øversiden av flomålet er at allemannsretten blir bedre ivaretatt med dette. I tillegg kan eierne av nausttomt evt få tinglyst rett til støe/båtopptrekk. Hovedeiendommen gnr 77/13 vil fortsatt ha et relativt stort areal på sjøsiden av E6 som er positivt for eiendommer i Rotsund.

Samlet vurdering:
For å samtykke til deling må enten samfunnsmessige interesser av stor vekt tale for det, eller at deling er forsvarlig ut fra hensynet til den avkastning eiendommen kan gi. Eiendommen har små ressurser for framtidig selvstendig og lønnsom jordbruksdrift. Fradelingen vil trolig ikke føre til konsekvenser for friluftsliv, kulturminner, kulturlandskap eller reindriftsforvaltningen. Vi reduserer arealene på nausttomtene i forhold til det det er søkt om slik at det blir jfr kommuneplanens arealdel. Dette vil også føre til at hovedeiendommen fortsatt har et relativt stort areal på sjøsiden av E6 og allemannsretten blir bedre ivaretatt.

SØKNAD OM DELING AV GRUNNEIENDOM

NORDREISA KOMMUNE
01 JUN 2017
SAKSNR.
LØPENR.
DOK.NR.
ARK.KODE

Søknaden/rekvisisjonen framsettes i medhold av plan- og bygningslovens § 20-1, m) - jf. Kap 20, og matrikkellovens kap 3 og 7.	Kommunens stempel og saksnummer:
Nordreisa kommune Postboks 174 9156 STORSLETT	Rekvisisjon av oppmålingsforretning: ☒ Rekvisisjon av oppmålingsforretning ved godkjenning ☐ Utsettelse av oppmålingsforretning til dato ☐ Oppretting av ny matrikkelenhet uten fullført oppmålingsforretning Oppmålingsforretning er en gebyrbelagt tjeneste som kreves inn etterskuddsvis

1. Søknaden/rekvisisjonen gjelder følgende eiendom(mer):

Gnr.	Bnr.	Eiendomsadresse
77	13	ROTSUNDVEIEN 856, 9153 ROTSUND

2. Søknad/rekvisisjon, hovedformål/type:

Alternativ: 1

Eventuell merknad.

Alternativene er:
1. Fradeling av tomt/parsell med oppmålingsforretning
2. Fradeling av tilleggsparsell med oppmålingsforretning
3. Fradeling av anleggseiendom (volum)
4. Arealoverføring

3. Selvstendig bruksenhet eller tilleggsparsell:

Selvstendig tomt/bruksenhet: ☒ JA ☐ NEI

Tilleggsparsell til eiendommen:

Dersom svaret er NEI, angi gårds- og bruksnummer på eiendommen tilleggsarealet skal legges til

4. Hjemmelshavers navn, adresse, dato, telefon og underskrift: (flere enn 3 eiere, bruk tilleggsskjema)

Hjemmelshaver – bruk blokkbokstaver	Adresse		Postnr/-sted
NANSY DORTHEA ISAKSEN	ROTSUNDVEIEN 856		9153 ROTSUND
Underskrift	**Dato**	**Telefon**	**Merknader**
Nansy Isaksen	28/5-17	77764492	

Hjemmelshaver – bruk blokkbokstaver	Adresse		Postnr/-sted
Underskrift	**Dato**	**Telefon**	**Merknader**

Hjemmelshaver – bruk blokkbokstaver	Adresse		Postnr/-sted
Underskrift	**Dato**	**Telefon**	**Merknader**

Eventuell kontaktperson	Adresse	Postnr/-sted	Telefon
TORBJØRG ISAKSEN	BAKKEBYV. 366	9153 ROTSUND	97669893

5. Spesifiser formål, størrelse og antall parseller som søkes fradelt, tegn inn parsellen(e) på kart:

Parsell nr. (merk på kart)	Formål	Areal i m² /Volum i m³	Antall parseller	Navn og adresse på evt kjøper/fester
	NAUST	inntil	2	En parsell Evt. kjøper Torbjørg Isaksen
		0,5 mål		Bakkebyveien 366, 9153 Rotsund

6. Samtidig søkes om dispensasjon fra:

Alternativ: 3

Annet

Alternativer:
1. Arealbruken i kommune)plan eller kommunedelplan
2. Arealbruken i regulerings- eller bebyggelsesplan
3. Bygge- og deleforbud i 100-metersbeltet langs sjøen - § 1-8
4. Annet

6b. Begrunnelse for dispensasjon:

Angi begrunnelse her eller bruk eget ark

Formål med fradeling er naust tomter,

7. Atkomst og avkjørsel:

Europa-, riks- eller fylkesveg ☒ nr: E 6	Kommunal veg ☐	Privat veg ☐	Avkjørselstillatelse gitt ☐ JA
Anlegge ny avkjørsel ☐	Utvidet bruk av eksisterende ☒		Kun gangatkomst ☐ JA

8. Vannforsyning og avløp:

Vannforsyning tilknyttes offentlig nett: ☐ JA ☒ NEI

Beskriv vannforsyning:

Ikke aktuelt

Avløp tilknyttes offentlig nett: ☐ JA ☒ NEI

Beskriv avløpsløsning:

Ikke aktuelt

Hvis Nei, beskriv vann- og avløpsløsningen nærmere

9. Plass for merknader/tilleggsopplysninger:

1:1000

23.06.2017

N

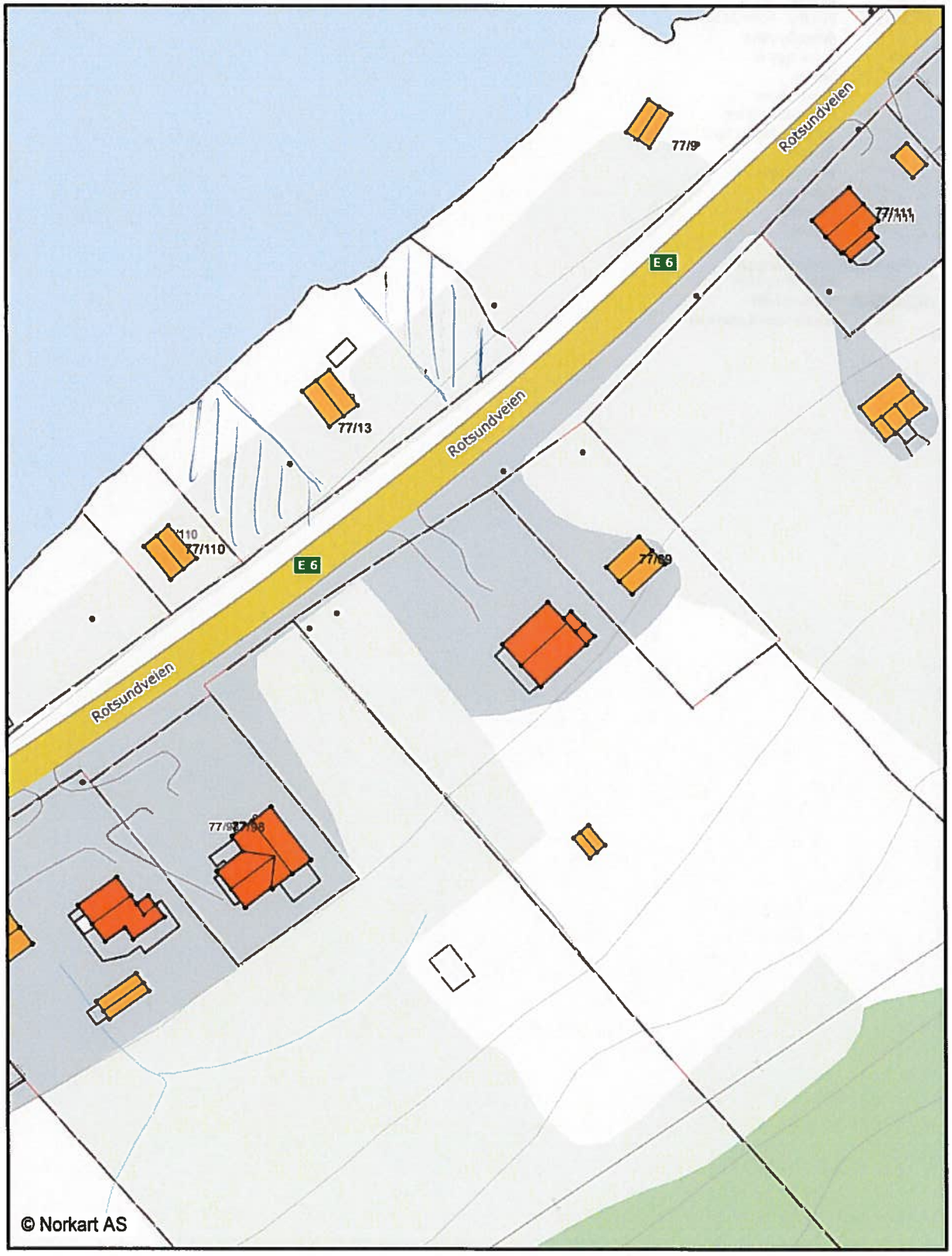

Høydeinformasjon

- Terrengpunkt

Bygninger

- Fasadeliv
- Bygningsdelelinje
- Grunnmur
- Taksprang Bunn
- Bygning - Boligbygg
- Bygning - Andre bygg
- Annen bygning
- Bygning punkt
- Takriss
- Takoverbygg
- Takoverbygg kant
- Trapp inntil bygg, kant
- Veranda
- Bygningslinje
- Taksprang
- Mønelinje
- Låvebru

Eiendomsinformasjon

- Eiendomsgrense
- Eiendomsteig
- Abc Gårds- og bruksnummer

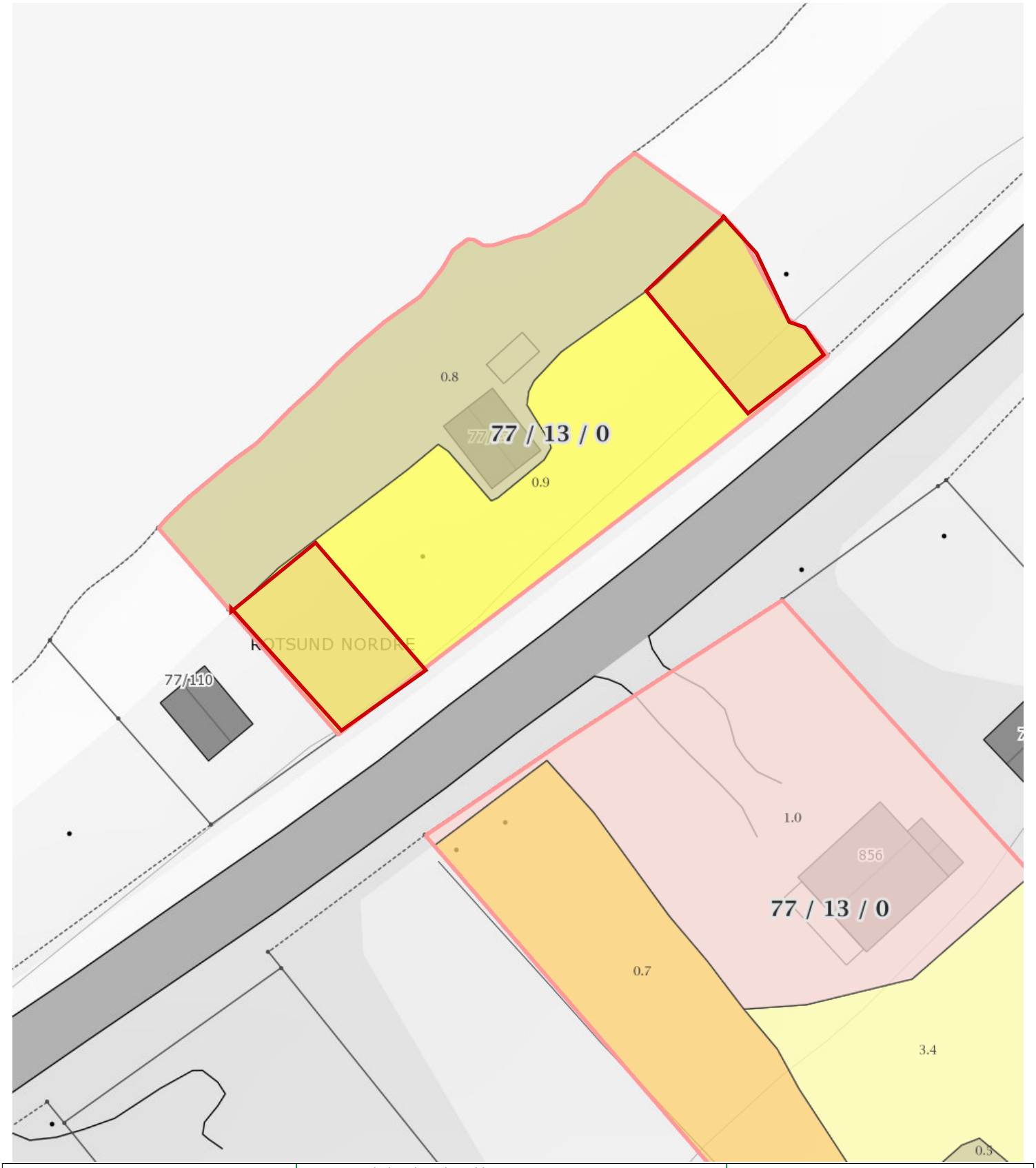

0 5 10 15m

Målestokk 1 : 500 ved A4 utskrift

Utskriftsdato: 28.06.2017

GRUNNEIENDOM 1942-77/13

NIBIO
NORSK INSTITUTT FOR BIOØKONOMI

Markslag (AR5) 13 klasser

TEGNFORKLARING		AREALTALL (DEKAR)	
I	Fulldyrka jord	1.1	
II	Overflatedyrka jord	0.9	
III	Innmarksbeite	3.4	5.4
S	Skog av særs høg bonitet	0.0	
H	Skog av høg bonitet	0.0	
M	Skog av middels bonitet	23.3	
L	Skog av lav bonitet	0.0	
i	Uproduktiv skog	47.3	70.6
≠	Myr	0.0	
	Åpen jorddekt fastmark	54.1	
	Åpen grunnlendt fastmark	10.0	64.1
	Bebygd, samf, vann, bre	1.0	
	Ikke klassifisert	0.0	1.0
	Sum:	141.1	141.1

Kartet viser en presentasjon av valgt type gårdskart for valgt eiendom. I tillegg vises bakgrunnskart for gjenkjennelse. Areal-statistikken viser arealer i dekar for alle teiger på eiendommen. Det kan forekomme avrundingsforskjeller i arealtallene.

Ajourføringsbehov meldes til kommunen.

— Arealressursgrenser

Eiendomsgrenser

Nordreisa kommune

Arkivsaknr: 2015/195-16
Arkiv: 223
Saksbehandler: Hilde Henriksen
Dato: 11.08.2017

Saksfremlegg

Utvalgssak	Utvalgsnavn	Møtedato
64/17	Nordreisa miljø-, plan og utviklingsutvalg	07.09.2017

Vintervedlikehold kommunale veier - justering av veilengder

Rådmannens innstilling

Rådmannen delegeres myndighet til å beslutte om en kommunal vei eller del av kommunal vei uten fast bosetting eller næringsliv, skal brøytes eller ikke.

Saksopplysninger

Kommunale veier brøytes i dag etter bestemmelser fra lang tid tilbake. Enkelte veier uten fast bosetting eller næringsvirksomhet brøytes ikke, mens andre tilsvarende veier brøytes. Kommunen bør ha likebehandling av grunneiere langs kommunale veier.

Vurdering

Disponible midler til veivedlikehold bør utnyttes til beste for innbyggere, næringsliv og trafikanter for øvrig.
Samfunnet endres over tid. Det som er riktig bruk av midler i dag, kan være feil bruk om få år. Bosetting og næringsvirksomhet endres over tid. Det bør derfor være forløpende vurderinger av hvorvidt enkeltveier skal brøytes eller ikke. Det stort behov for midler til sommervedlikehold av kommunens veinett og mulige reduserte kostnader for brøyting kan i stedet benyttes til øvrig veivedlikehold.

Det er ingen rimelighet i at en kommunal vei med kun fritidsbebyggelse ikke brøytes mens andre veier med kun fritidsbebyggelse brøytes. Det bør være lik drift av kommunale veier med samme type bruk.
Veier med næringsliv og fast bosetting skal brøytes. Veier eller deler av veier med kun fritidsbebyggelse bør vurderes stengt om vinteren. For å beholde eksisterende sommerstandard bør vinterstengte veier smelte fram naturlig.
Ved vinterstenging av veier som i dag brøytes, omdisponeres budsjettmidler til sommervedlikehold vei.

Nordreisa kommune

Arkivsaknr: 2017/838-3
Arkiv: M22
Saksbehandler: Sigrid Birkelund
Dato: 16.08.2017

Saksfremlegg

Utvalgssak	Utvalgsnavn	Møtedato
65/17	Nordreisa miljø-, plan og utviklingsutvalg	07.09.2017

Lokal forskrift om utslipp av avløpsvann for mindre avløpsanlegg for bolig- og fritidsbebyggelse i Nordreisa kommune.

Henvisning til lovverk:
Forurensningsforskriften § 12-6 Lokal forskrift, Kapittel 12.

Rådmannens innstilling

I medhold til forvaltningsloven § 37 starter arbeidet opp med lokal forskrift om utslipp av avløpsvann fra mindre avløpsanlegg for bolig- og fritidsbebyggelse i Nordreisa kommune.

Saksopplysninger

Nordreisa kommune ønsker å starte opp med arbeidet med å lage lokal forskrift om utslipp av avløpsvann fra mindre avløpsanlegg for bolig- og fritidsbebyggelse i Nordreisa kommune.

Forskrift om begrensning av forurensning (Forurensningsforskriften) kapittel 12 gjelder for utslipp av avløpsvann fra mindre avløpsanlegg for bolig- og fritidsbebyggelse. Denne delen av forskriften regulerer utslippet som ikke er kommunalt.

Bestemmelsen om lokal forskrift er forankret i forurensningsforskriften § 12-6. En lokal forskrift er viktig for hindring av fremtidig forurensning. Arbeidet med forskriften har ikke tidligere vært prioritert. Nordreisa kommune har hatt pålegg fra fylkesmannen om å prioritere arbeidet med enkelt utslipp. Registreringsarbeidet er igangsatt tidligere.

Kommunen kan gi tillatelse til utslipp av sanitært avløpsvann fra færre enn 50 pe. PE er forkortelse for personekvivalent, et begrep som brukes når man skal beregne hvor mye avløp som blir generert i et område. Avløpsanleggets størrelse i pe beregnes på grunnlag av største ukentlige mengde som går til renseanlegget eller utslippspunkt i løpet av året. Dette gjøres etter kapittel 12 i forurensningsforskriften.

Kommunen kan vedta lokal forskrift som erstatter standardkravene til:

- følsomt, normalt og mindre følsomt område
- dokumentasjon av rensekrav

- utslippssted
- lukt
- utforming og drift av renseanlegget

Miljødirektoratet (tidligere Klif/SFT) ga i 2007 ut forvaltningsveilederen TA-2236/ 2007. Veilederen er i dag erstattet av nettsiden www.miljøkommune.no.

Fra Miljøkommune.no:

Kommunen har mulighet til å utarbeide lokale forskrifter om utslipp av sanitært avløpsvann fra bolighus, hytter, turistbedrifter og lignende virksomhet med utslipp mindre enn 50 pe. Dette er forankret i forurensningsforskriften § 12-6. Kravene i en lokal forskrift erstatter §§ 12-7 til 12-13 i forurensningsforskriften. En lokal forskrift kan for eksempel stille krav om områdeplanlegging, utslippskonsentrasjoner, prosjektering til ulike renseløsninger, prøvetaking og liknende.

Vurdering

Det settes i gang utarbeidelse av lokal forskrift for Nordreisa kommune. Det foreligger et behov for å tilpasse forskrift mot lokale krav ved utslipp av avløpsvann fra mindre avløpsanlegg. Hovedformålet er å bidra til å beskytte miljøet mot uheldige virkninger av utslipp av avløpsvann. Lokal forskrift vil bidra til å forenkle behandling av søknader om enkeltutslipp i definerte områder av kommunen. Andre områder vil få større krav om dokumentasjon der grunnforholdene forårsaker det. Dette gjøres for å forenkle saksbehandlingen til kommunen, sikre forutsigbarhet og likebehandling i forbindelse ved utslipp og gi nødvendig informasjon om utslippskrav i Nordreisa kommune.

Behovet for lokal forskrift kan vurderes. Dette da Nordreisa kommune ikke er veldig tettbygd. Ved å sette større krav i en lokal forskrift, kan dette være retningsgivende fremover og skape større forutsigbarhet. Det handler da om å forenkle saksbehandlingen i definerte områder og utfører mer grundig saksbehandling i de områder det er nødvendig.

En lokal forskrift kan sette større krav til f.eks. utslippsstedet, valg og krav av avløpsløsninger osv. enn forurensningsforskriften. Det tilpasser det lokale behovet for nødvendige krav. Ikke minst er en forskrift veiledende som kan si noe om hva som er viktig i Nordreisa kommune. Behovet for dette er viktig for å fremme godt arbeid for eiere, søkere, prosjekterende, utførende, politikere og saksbehandlere.

Nordreisa kommune

Arkivsaknr: 2016/1364-5
Arkiv: 159
Saksbehandler: Dag Funderud
Dato: 24.08.2017

Saksfremlegg

Utvalgssak	Utvalgsnavn	Møtedato
66/17	Nordreisa miljø-, plan og utviklingsutvalg	07.09.2017

Budsjettregulering Drift og utvikling 2-2017

Henvisning til lovverk:
Lov om kommuner og fylkeskommuner §47 https://lovdata.no/dokument/NL/lov/1992-09-25-107#KAPITTEL_11
Forskrift om årsbudsjett https://lovdata.no/dokument/SF/forskrift/2000-12-15-1423
Økonomireglement for Nordreisa kommune, kap 3
Økonomiplan 2016 – 2019/årsbudsjettet 2016

Vedlegg
1 Budsjettregulering drift og utvikling september 2017

Rådmannens innstilling

Nordreisa kommune, sektor for drift og utvikling foretar budsjettreguleringer for september 2017 i hht vedlagt skjema for regulering.

Saksopplysninger

Om delegasjon i budsjettsaker

Driftsbudsjettet:
Hovedutvalget kan foreta budsjettregulering mellom ansvar innenfor sitt rammeområde når det er behov for det. Det er en forutsetning at netto budsjettramme ikke overskrides.

Videre kan hovedutvalget disponere merinntekter på inntil kr 200 000,- innenfor sitt rammeområde. Prosjektinntekter og refusjoner fra NAV kan i sin helhet disponeres av hovedutvalget.
Sak om tilleggsbevilgning skal først fremmes når det ikke er mulighet for omdisponering innen eget rammeområde. Det er kun formannskapet som har fullmakt til å foreta avsetning til og bruk av disposisjonsfond. Hovedutvalget har fullmakt til å disponere bundet driftsfond innenfor forutsetningene for bruk av midlene innenfor eget rammeområde.

Rådmannen er gitt fullmakt til å budsjettregulere poster innen samme sektor. Denne myndighet er videredelegert til sektorleder.

Behovet for budsjettregulering
Ved gjennomgang av regnskapet viser det seg at sektor for drift og utvikling har behov for budsjettreguleringer. I virksomheten Renhold og Utvikling er det sykefravær og refusjoner fra NAV. Det er ikke budsjettert med sykefravær eller refusjon sykepenger.
Innen drift av kommunale veier ble det i mars gjennomført budsjettregulering. Dessverre har opprinnelig budsjett endel feil fordi det ikke er oppdatert i hht reel drift. Anleggdrift har derfor foreslått interne reguleringer som vil gjøre budsjettet langt mer i tråd med dagens drift.

Videre blir næringsfondsmidler avsatt i balansen når pengene blir utbetalt fra Fylkeskommunen og tilbakeført til driftsbudsjettet når de blir utbetalt. Dette medfører at Øvrige utgifter i regnskapet viser økte utgifter på 750 000. Dette budsjettreguleres for at budsjett og regnskap skal bli i samsvar.

Budsjett for vakttilskudd til veterinærene har ikke vært justert opp i tråd tilsagnet fra Staten de siste åra. (tilsagn mottas i februar/mars for inneværende år). Dette utgjør 259.000. Utgiftene er tilsvarende høyere og så driftstilskudd reguleres tilsvarende opp. Innen kommuneveterinær foreslås det regulering av sykepenger mot ekstra lønnsutgifter.

Utleie av idrettshallen til ikke idrettslige arrangement. MPU gjorde i sak 21/17 følgende vedtak:
Vedtak:
1. *Nordreisa kommune ønsker å fortsette praksisen med utleie av hallen til ikke idrettslige arrangement.*
2. *Ved slike arrangement skal gulvet dekkes til med beskyttelsesdekke. Inntil nytt dekke er kjøpt inn brukes det gamle. Leietagere legger ut og tar av dekket.*
3. *Miljø, plan og utviklingsutvalget godkjenner at inntil kr 150.000 av ekstra inntekter 2017 fra utleie av idrettshallen, kan budsjettreguleres til innkjøp av nytt beskyttelsesdekke.*

Pr nå ligger merinntekten på kr 37.480. Det forventes at merinntekten totalt blir på ca 150 000.
Jr vedtak 21/17 budsjettreguleres merinntekt over til kjøp av beskyttelsesdekke.

Vurdering

Sektorleder anbefaler Miljø, plan og utviklingsutvalget å godkjenne de foreslåtte budsjettreguleringer i vedlagte tabell. Foreslåtte reguleringer medfører ingen endring av netto ramme for sektoren og er innenfor det hovedutvalget har myndighet til å foreta.

Budsjettregulering

Sektor: Drift og utvikling
Virksomhet:
Prosjekt:
Politisk vedtak: MPU 7.sept 2017

Navn: Dag Fundrud
Dato: 21.08.2017

Totalsum **0,00**

Konto	Ansvar	Funksjon	Prosjekt	Beløp
693	10400	332		150 000
693	11000	332		-830
693	11202	332		3 500
693	11600	332		5 000
693	11700	332		37 700
693	11701	332		54 000
693	11800	332		-35 000
693	11910	332		-10 370
693	12101	332		593 000
693	12313	332		-130 000
693	12404	332		-797 000
693	12503	332		130 000

Budsjettreguleringen er en opprydding av et budsjett som ikke har blitt vasket på flere

Kommentarer

OVERTID
KONTORUTGIFTER
ARBEIDSTØY
KOST OG KM GODTGJ. ANSATTE
DRIVSTOFF
VEDLIKEHOLD BILER
STRØM
FESTEAVGIFT
LEIE/LEASING MASKINER
KJØP SOMMERVEDL.HOLD VEIER
BRØYTEUTGIFTER
MATERIELL VEDLIKEHOLD ANLEGG

e år

Budsjettregulering

Sektor: Drift og utvikling
Virksomhet:
Prosjekt:
Politisk vedtak: MPU 7.sept 2017

Navn: Dag Fundrud
Dato: 21.08.2017

Totalsum **0,00**

Konto	Ansvar	Funksjon	Prosjekt	Beløp	Kommentarer
15500	605	325	0	700000	AVSETN. TIL BUNDET F(
17300	605	325	0	-700000	REFUSJON FRA FYLKET
14721	609	325	0	50000	OVERFØRINGER TIL PRI\
19500	609	325	0	-50000	BRUK AV BUNDET DRIFT

Oppretting av budsjett i forhold til at fonspenger føres inn og ut av fond

OND

VATE
TSFOND

Budsjettregulering

Sektor: Drift og utvikling
Virksomhet:
Prosjekt:
Politisk vedtak MPU 7.sept 2017

Navn: Dag Fundrud
Dato: 21.08.2017

Totalsum **0,00**

Konto	Ansvar	Funksjon	Prosjekt	Beløp	Kommentarer
10100	616	329		173 331,00	LØNN I FASTE STILLINGER
10201	616	329		10 689,00	LØNN SYKEVIKARER
17100	616	329		(73 981,00)	REFUSJON SYKEPENGER
17101	616	329		(110 039,00)	REFUSJON FØDSELSPENGER
13700	617	329		597267	DRIFTSAVTALE PRIVATE
13701	617	329		-597267	DRIFTSTILSKUDD PRIVATE
17000	617	329		-259093	REFUSJON FRA STATEN
13700	617	329		259 093	Vakttilskudd

Refusjon sykepenger opp mot ekstra utbetalt lønn
Budsjett veterinærvakt for lavt, budsjett vakttilskudd også for lavt. Dette skal gå i null

LØNN

Budsjettregulering

Sektor: Drift og utvikling
Virksomhet:
Prosjekt:
Politisk vedtak MPU 7.sept 2017

Navn: Dag Fundrud
Dato: 21.08.2017

Totalsum **0,00**

Konto	Ansvar	Funksjon	Prosjekt	Beløp	Kommentarer
12500	629	130		-300 000	
12501	629	130		-150 000	
12000	650	261		40000	
12316	650	261		70 000	
12317	650	261		300 000	
12318	650	261		40 000	

Fellespott ekstra vedlikehold overført helsesenteret Sonjatun

Budsjettregulering

Sektor: Drift og utvikling
Virksomhet:
Prosjekt:
Politisk vedtak MPU 7.sept 2017

Navn: Dag Fundrud
Dato: 21.08.2017

Totalsum **0,00**

Konto	Ansvar	Funksjon	Prosjekt	Beløp	Kommentarer
11800	650	261		262 000	Strøm
11802	650	261		-262 000	Biovarme
18000	633	222		233 000	Strøm
18802	633	222		-233 000	Biovarme
18000	672	386		19 000	Strøm
18802	672	386		-19 000	Biovarme

Budsjett biovarme overført til budsjett strøm

Budsjettregulering

Sektor: Drift og utvikling
Virksomhet:
Prosjekt:
Politisk vedtak MPU 7.sept 2017

Navn: Dag Fundrud
Dato: 21.08.2017

Totalsum **0,00**

Konto	Ansvar	Funksjon	Prosjekt	Beløp	Kommentarer
16300	669	386		1 000 000	Leieinntekter uten mva
16501	669	381		-1 000 000	Leieinntekter med mva
16300	650	261		1 200 000	Leieinntekter uten mva
16511	650	261		-1 200 000	Leieinntekter med mva

Budsjett leieinntekter uten mva for høyt, ingen budsjett leieinntekter med mva

Budsjettregulering

Sektor: Drift og utvikling
Virksomhet:
Prosjekt:
Politisk vedtak MPU 7.sept 2017

Navn: Dag Fundrud
Dato: 21.08.2017

Totalsum **0,00**

Konto	Ansvar	Funksjon	Prosjekt	Beløp	Kommentarer
16300	671	381		-150 000	inntekter
12500	671	381		150 000	Kjøp av beskyttelsesdekke

Økte inntekter brukes til kjøp av beskyttelsesdekke jr vedtak 21/17

Budsjettregulering

Sektor: Drift og utvikling
Virksomhet:
Prosjekt:
Politisk vedtak MPU 7.sept 2017

Navn: Dag Fundrud
Dato: 21.08.2017

Totalsum **0,00**

Konto	Ansvar	Funksjon	Prosjekt	Beløp	Kommentarer
16511	690	330		-190 000	inntekter
12503	669	381		190 000	Ombygging båtopptrekk

Økte inntekter havn settes av til ombygging båtopptrekk

Nordreisa kommune

Arkivsaknr: 2015/288-82
Arkiv: L12
Saksbehandler: Birger Storaas
Dato: 24.08.2017

Saksfremlegg

Utvalgssak	Utvalgsnavn	Møtedato
67/17	Nordreisa miljø-, plan og utviklingsutvalg	07.09.2017

Klage på vedtak - Søknad dispensasjon detaljregulering Betesda boligområde

Henvisning til lovverk:
Plan- og bygningsloven

Vedlegg
1 Klage på vedtak om dispensasjon - detaljregulering Betesda boligområde
2 Planbestemmelser – Detaljregulering Betesda boligområde (lenke)
3 Plankart (lenke)

Rådmannens innstilling

En kan ikke se at klagen inneholder momenter som tilsier en endring av vedtaket. Klagen tas ikke til følge. Vedtak i sak 51/17 for miljø-, plan- og utviklingsutvalget opprettholdes.

Saken sendes over til Fylkesmannen for endelig avgjørelse.

Saksopplysninger

I sak 51/17 ble det gitt avslag på søknad om dispensasjon fra reguleringsbestemmelsenes § 2.1.8 om takform og vinkler. Søkeren, Betongservice, ønsket å kunne oppføre boliger med flatt tak og at dispensasjonen måtte gjelde for hele planområdet.

I brev av 30.06.2017 påklager søkeren vedtaket. Klagen begrunnes med følgende:

- Kommunen begrunner avslag med vanninntrenging, lekkasjer, fuktskader, frostskader, snømåking m.m. Søkeren mener at dette skal ivaretas av prosjekterende og utførende entreprenør og er irrelevant i sammenheng med deres søknad.
- Mange hus i dag er tegnet som funkis – nesten flatt tak.
- Det er korrekt at passivhus og lavenergihus kan løses innenfor takvinkler som ligger innenfor bestemmelsene, men at det må settes fokus på kostnader hvor det kan brukes prefabrikkerte elementer som ofte blir rimeligere.

Vurdering

I vedtaket i sak 51/17 begrunnes det **ikke** med fare for vanninntrenging m.m. ved bruk av flatt tak, men at det reint byggeteknisk er fullt mulig å bygge lavenergihus eller passivhus med andre takformer enn flatt tak. En kan ikke se at det fra søkers side er dokumentert at ved bygging med flatt tak vil medføre vesentlige lavere kostnader. Bestemmelser om takform er gitt for å gi boligområdet et mer enhetlig og estetisk preg.

Tidligere behandling 01.06.2017 - sak 51/17 i MPU

Behandling:

Hilde Nyvoll (Ap) fremmet følgende endringsforslag:
fra 2.avsnitt strykes bortsett fra setning etter siste komma.

Det ble stemt over rådmannens innstilling med endringsforslaget. 5 stemte for og 1 stemte imot. Innstilling med endringsforslag derved vedtatt.

Vedtak:

Søknad om dispensasjon jf. plan- og bygningslovens § 19-2 fra reguleringsplan med plan ID 19422014_003 – Detaljregulering Betesda boligområde for endring av planbestemmelsenes § 2.1.8 avslås.

Vedtaket begrunnes med at det byggeteknisk ikke er noe som tilsier at lavenergihus eller passivhus må bygges med flate tak.

Rådmannens innstilling

Søknad om dispensasjon jf. plan- og bygningslovens § 19-2 fra reguleringsplan med plan ID 19422014_003 – Detaljregulering Betesda boligområde for endring av planbestemmelsenes § 2.1.8 avslås.

Vedtaket begrunnes med at bygging av flatt tak medfører større fare for vanninntrenging/ lekkasjer/fuktskader, frostskader som følge av vannansamling, og takene må måkes oftere ved snøfall, og at det byggeteknisk ikke er noe som tilsier at lavenergihus eller passivhus må bygges med flate tak.

Saksopplysninger

Betongservice søker i brev datert den 10. april 2017 om dispensasjon fra planbestemmelsene for Detaljregulering Betesda boligområde § 2.1.8 om takform og vinkler. Bestemmelsen ønskes endret til at det også kan bygges flatt tak, og at dispensasjonen må gjelde for hele planområdet.

Planbestemmelsens § 2.1.8 lyder: *Bygg kan oppføres med saltak med takvinkel mellom 22° og 40° eller pulttak (skråtak) med takvinkel mellom 15° og 40°. Dette gjelder også garasjer.*

Søknaden begrunnes slik: «*I dag må en kunne bygge lavenergihus og passiv hus i nye boligområder. Dette vil i de aller fleste tilfeller innebærer et flatt kompakt tak, dvs. minimalt takfall.*».

Om plan og bygningsloven og dispensasjon

Det fremgår av Plan og bygningslovens § 19-2 at «Dispensasjon kan ikke gis dersom hensynene bak bestemmelsen det dispenseres fra, eller hensynene i lovens formålsbestemmelse, blir vesentlig tilsidesatt. I tillegg må fordelene ved å gi dispensasjon være klart større enn ulempene etter en samlet vurdering. Det kan ikke dispenseres fra saksbehandlingsregler.»

Vurdering

Planformålet er å tilrettelegge området til boligformål. Dispensasjon fra planen som omsøkt vil ikke endre vesentlig på formålet med planen selv om planbestemmelsen om takform og –vinkler endres.

Da dispensasjonssøknaden kun berører areal som tidligere er regulert med formål om å etablere et boligområde, og det kun gjelder en endring av planbestemmelser om takform og -vinkler, vurderer vi det slik at naturmangfoldlovens §§ 8-12 ikke kommer til anvendelse i denne saken. Samlet belastning på naturen vurderer vi at ikke vil øke som følge av en eventuell dispensasjon innenfor planområdet.

Når det gjelder PBL § 19-1 2. punktum om nabovarsling, er det ikke foretatt nabovarsling i denne saken. Kommunen mener at søknaden faller inn under siste del av unntaksregelen i PBL §19-1 3. punktum som sier at «*Særskilt varsel er likevel ikke nødvendig når dispensasjonssøknad fremmes samtidig med søknad om tillatelse etter kapittel 20, eller når søknaden åpenbart ikke berører naboens interesser.*».

Byggeteknisk er det ikke noe som tilsier at lavenergihus eller passivhus må bygges med flate tak. De kan bygges med alle typer tak. Ved prosjektering av slike hus, må man gjøre beregninger for hvert enkelt prosjekt. Både formen på bygget og lokalt klima påvirker hvordan kravene i TEK 10 kan oppfylles.

Kostnadsmessig kan det nok være mer gunstig med flate tak enn med skrå- eller saltak. Samtidig mener vi at det er flere ulemper med flate tak. Alle typer belastninger vil være større på flate tak sammenliknet med skrå-/saltak. Det vil blant annet være fare for vanninntrenging/lekkasjer/fuktskader, frostskader som følge av vannansamling, og takene må måkes oftere ved snøfall.

De klima-, vind- og værforhold vi har gjør det at det kreves takkonstruksjoner som kan motstå store snømengder, mye nedbør, snø, sludd og regn som ofte presses oppunder gesimsene av vindforholdene, veksling mellom frost og tining med mer. Ved prosjektering av nybygg må man også ta høyde for de kommende klimaendringer med mer ekstremvær. I Troms er det beregnet at vi frem mot år 2100, sammenliknet med normalen for 1971-2000, får en økning i årstemperaturen på ca. 5 grader, en økning i årsnedbør på ca. 15 prosent, at antall dager med mye nedbør øker både i intensitet og hyppighet og at temperaturen øker mest om vinteren og minst om sommeren.

Vi mener det vil være fare for at de kostnadene som spares ved bygging av flate tak, vil medføre ekstrakostnader for huseier på et senere tidspunkt.

Etter en samlet vurdering mener kommunen at en dispensasjon vil gi flere ulemper enn fordeler, og anbefaler ikke at dispensasjon gis.

BYGG® FAG **Betongservice AS**

-fagkunnskap gir trygghet-

Adresse : Industriveien 24
Poststed : 9152 Sørkjosen
Mobil : 92 24 09 37
Telefon : 77 77 03 00
Org. nr. : 944 896 600 MVA
E-Mail :reidar@betongservice.net

NORDREISA KOMMUNE
30 JUN 2017
SAKSNR.
LØPENR.
DOK.NR. ARK.KODE

Nordreisa kommune
Utviklingsavdelingen

9156 Storslett

Dato: 30.06.17

Klage på vedtak

Det vises til vår søknad av 10.04.17 om dispensasjon eller endring av planbestemmelsene for Detaljregulering Betesda boligområde - § 2.1.8 om takform og vinkler.

Vi begrunner vår klage på kommunens begrunnelse for avslag som går på *vanninntrenging, lekkasjer, fuktskader, frostskader , snømåking mm.*

Dette synes å være mangel på kompetanse på utførelse eller personlig synsing. Ovennevnte momenter skal ivaretas av hhv. prosjekterende og utførende entreprenør og er irrelevant i denne sammenheng med vår søknad om endret takvinkel.

Mange hustyper er i dag tegnet som funkis , nesten flatt tak. Det er korrekt at passivhus og lavenergihus kan løses innenfor takvinkler som ligger i bestemmelsene , men det må settes fokus på kostnader hvor det kan brukes prefabrikkerte elementer som ofte blir rimeligere .

Vi ber derfor om en ny vurdering av søknaden.

Med vennlig hilsen

Betongservice A/S

Reidar Bakkehaug

Nordreisa kommune

Arkivsaknr: 2017/938-1
Arkiv: 242
Saksbehandler: Dag Funderud
Dato: 24.08.2017

Saksfremlegg

Utvalgssak	Utvalgsnavn	Møtedato
68/17	Nordreisa miljø-, plan og utviklingsutvalg	07.09.2017

Retningslinjer for kommunalt miljøfond

Henvisning til lovverk:

Vedlegg
1 Forslag til retningslinjer for miljøfond

Rådmannens innstilling

Miljø, plan og utviklingsutvalget vedtar retningslinjer for Nordreisa kommunens miljøfond jf vedlagte forslag.

Saksopplysninger

I kommunestyresak 45/17 Aksjeutbytte settes av til kommunalt næringsfond, ble det i eget punkt vedtatt og opprette et miljøfond:

Vedtak:

Aksjeutbytte avsettes til kommunalt næringsfond
Avsetningen inngår i strykningsreglene

10% av aksjeutbytte settes av til et miljøfond for frivillige lag og foreninger, privatpersoner, skole-barnehager o.a. som har gode miljøprosjekter de trenger økonomisk hjelp til å gjennomføre. Målet er primært å støtte opp om miljøsatsinger i nærmiljøet men også andre miljøtiltak kan vurderes. Retningslinjer for fondet behandles av mpu.

Administrasjonen har med bakgrunn i dette vedtaket lagt forslag til retningslinjer. De bygget på føringer i vedtaket og ideer hentet fra andre kommuner.

Vurdering

Forslag til retningslinjene er bygd på kommunestyret vedtak i forhold til hvem skal få mulighet til å søke og hva en kan søke på. Fondet vil bli et supplement til midlene som kommunen deler ut fra kulturmidlene og næringsbudsjettet og vil rette seg mer mot mindre miljøprosjekter.

Søknadsfrist er satt til juni i forhold til at da vet en normalt hvor mye som kommunen får i utbytte det året. Behandlingsprosess følger samme prosedyre som kultur og næringsmidlene.

Retningslinjer for miljøfond

Vedtatt av Miljø,- plan og utviklingsutvalget sak xx/17

07.09.2017

Nordreisa kommune

Postadresse:
Postboks 174
9156 Storslett
E-post: postmottak@nordreisa.kommune.no

Besøksadresse:
Sentrum 17
www.nordreisa.kommune.no

Telefon: 77 58 80 00
Telefaks: 77 77 07 01

Bankkonto: 4740 05 03954

Organisasjonsnr: 943 350 833

Retningslinjer for miljøfond i Nordreisa kommune

Målgruppe: frivillige lag og foreninger, privatpersoner, skole-barnehager o.a.

Formål
Tilskudd til klima- og miljøtiltak i Nordreisa kommune skal medvirke til miljøvennlig og bærekraftig utvikling i Nordreisa og støtte om de som har gode miljøprosjekter de trenger økonomisk hjelp til å gjennomføre.

Kriterier/vilkår
Prosjektene som støtte opp om miljøsatsinger i nærmiljøet. Andre miljøtiltak kan også vurderes.
Søknad må inneholde; formål med tiltaket, totale kostnader, søknadssum, evt andre finansieringskilder.

Arbeidsfrist; i tilsagnet gis det en arbeidsfrist på inntil 15.mnd. Ubenyttede tilsagn trekkes inn.

Søknadsfrist; 1.juni hvert år.

Informasjon
Informasjon om muligheten for å søke støtte vil bli gitt via kommunens nettsider og annonsering.

Prosjekter kan støttes med inntil 50 % av totale kostnader. Eget arbeid kan regnes inn som kostnad. Støtte til prosjekter utbetales etter at det er mottatt rapport som viser at omsøkte tiltak er gjennomført. Delutbetaling kan gjøres ved særskilt søknad.

Tildeling gjøres som delegert vedtak og refereres i Miljø, plan og utviklingsutvalget