






Tegnforklaring

Reguleringsplan PBL 2008

§12-5. Nr. 1 - Bebyggelse og anlegg

-  Industri
-  Småbåtanlegg i sjø og vassdrag
-  Angitt bebyggelse og anleggsformål kombinert med andre angitte hovedformål




§12-5. Nr. 2 - Samferdselsanlegg og teknisk infrastruktur

-  Kjøreveg
-  Parkeringsplasser

§12-5. Nr. 3 - Grønnstruktur




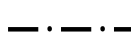
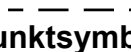


-  Friområde
-  Vegetasjonsskjerm

§12-5. Nr. 6 - Bruk og vern av sjø og vassdrag med tilhørende strandsone

-  Havneområde i sjø
-  Friluftsområde i sjø og vassdrag
-  Kombinerte formål i sjø og vassdrag med eller uten tilhørende strandsone


§12-6 - Hensynssoner

-  Frisikt


- Linjesymbol**
-  Flomfare
 -  RpGrense
 -  RpFormålGrense
 -  RpSikringGrense
 -  RpFareGrense
 -  Byggegrense
- Punktsymboler**
-  Regulert møneretning

Kartopplysninger

Kilde for basiskart: Flora kommune
 Dato for basiskart: 20.01.2016
 Koordinatsystem: UTM sone 32 basert på EUREF89/WGS84
 Høydegrunnlag: NN2000

Ekvidistanse 1 m
 Kartmålestokk: 1:1000




 **Privat detaljregulering**
 Klubbeneset, gbnr. 27/505 m.fl. Industri/Småbåthamn/Molo
Med tilhørende reguleringsbestemmelser

Arealplan-ID:
1401_20170102
 Forslagstiller:
iVest Consult as

SAKSBEHANDLING ETTER PLAN- OG BYGNINGSLOVEN				SAKS-NR.	DATO	SIGN.
Dato	Revisjon					
Dato	Revisjon					
Dato	Revisjon					
Kommunestyret sitt vedtak						
Ny 2. gangs behandling						
Offentlig ettersyn fratil						
2. gangs behandling						
Offentlig ettersyn fra.....til						
1. gangs behandling						
Kunngjøring av oppstart av planarbeid 24.02.2017 til 24.03.2017						
Oppstartsmøte						
PLANEN ER UTARBEIDET AV: 				TEGNNR.	DATO	SIGN.
				2017035-01	28.04.2017	JBS
Det bekreftes at planen er i samsvar med kommunestyrets vedtak av _____						
				Dato	Plansjef	