Møteinnkalling

Utvalg:	**Nordreisa formannskap**
Møtested:	Formannskapssalen, Rådhuset
Dato:	09.11.2017
Tidspunkt:	09:00

Eventuelt forfall må meldes snarest på tlf. 77 58 80 15, eller til postmottak@nordreisa.kommune.no – ved forfallsmelding på e-post er vil dere motta en bekreftelse på at den er registrert, dersom dere ikke mottar en slik bekreftelse MÅ dere ta kontakt pr. telefon.

Vararepresentanter møter etter nærmere beskjed.

Saksliste

Utv.saksnr	Sakstittel	U.Off	Arkivsaksnr
PS 35/17	Referatsaker		
RS 97/17	Bevilgninger til samiske formål i statsbudsjettet 2018		2017/549
RS 98/17	Brev til landets kommuner og fylkesmenn – foreløpig orientering om kriterier for tilskuddsordningen til ressurskrevende helse- og omsorgstjenester 2018		2017/1004
RS 99/17	Den kulturelle skolesekken - fordeling av spillemidler 2017-2018		2015/1273
RS 100/17	Inntekssystemet for kommunar og fylkeskommunar 2018 - grønt hefte		2017/549
RS 101/17	Melding om vedtak fra Lyngen kommune - regionalt samarbeid i Nord-Troms		2016/220
RS 102/17	Overordnet plan, driftsbudsjett og finansieringsplan - Halti kvenkultursenter IKS		2015/2457
RS 103/17	Utbetaling av integreringstilskudd år 1 for 2017 - uten vedlegg		2016/360
RS 104/17	Utbetaling av særskilt tilskudd for enslige mindreårige flyktninger- sladdet versjon		2016/360
RS 105/17	Vedtaksmelding - regionalt samarbeid i Nord-Troms regionråd		2016/220
PS 36/17	Invitasjon til delaktelse i finansieringsordningen for digitaliseringsprosjekter		2016/1462
PS 37/17	Statusrapport lønnskostnader per september 2017		2017/279

PS 35/17 Referatsaker

Kommunal- og
moderniseringsdepartementet

Bevilgninger til samiske formål i statsbudsjettet 2018

Bevilgninger til samiske formål

Staten Norge er etablert på territoriet til to folk, samer og nordmenn. Regjeringen har som mål at samene skal få utvikle sitt språk, sin kultur og sitt samfunnsliv.

Grunnloven § 108 og sameloven er de nasjonale rettsgrunnlagene for samepolitikken. Norge har også en rekke folkerettslige forpliktelser som legger føringer for samepolitikken. Alle departementene har ansvar for å følge opp gjennomføringen av samepolitikken innenfor sin sektor. Kommunal- og moderniseringsdepartementet har det overordnede samordningsansvaret for statlig samepolitikk og skal arbeide for helhet og sammenheng i politikken, på tvers av sektorer og forvaltningsnivåer.

I Kommunal- og moderniseringsdepartementets Prop. 1 S (2017–2018) gis det en kort omtale av samepolitiske utfordringer og utviklingstrekk, og det gis en omtale av mål og strategier for departementets arbeid.

Denne publikasjonen gir en kort og samlet framstilling av de ulike departementenes forslag til bevilgninger til samiske formål i 2018.[1]

Innhold

Oversikt over bevilgninger til samiske formål 2
Sametinget 3
Kommunal- og moderniseringsdepartementet (KMD) 4
Utenriksdepartementet (UD) 7
Kunnskapsdepartementet (KD) 9
Kulturdepartementet (KUD) 13
Justisdepartementet (JD) 15
Helse- og omsorgsdepartementet (HOD) 16
Barne- og likestillingsdepartementet (BLD) 17
Landbruks- og matdepartementet (LMD) 18
Klima- og miljødepartementet (KLD) 21

[1] Ved eventuelle avvik mellom de ulike departementenes budsjettproposisjoner og denne informasjonsbrosjyren er budsjettproposisjonene gjeldende.

Oversikt over bevilgninger til samiske formål

(i 1000 kroner)

	Regnskap 2016	Saldert budsjett 2017	Forslag 2018	Pst. endring 2017-2018
Kommunal- og moderniseringsdepartementet	316 486	350 202	358 290	2,3
Utenriksdepartementet	3 000	715	800	11,9
Kunnskapsdepartementet	315 585	333 934	360 667	8,0
Kulturdepartementet	113 489	113 940	116 940	2,6
Justis- og beredskapsdepartementet	400	400	400	0
Helse- og omsorgsdepartementet	11 700	11 700	11 800	0,8
Barne- og likestillingsdepartementet	1 000	1 000	1 000	0
Landbruks- og matdepartementet	129 937	121 809	126 143	3,6
Klima- og miljødepartementet	9 671	10 361	12 023	16,0
Olje- og energidepartementet	500[1]	0	0	0
Samlet bevilgning	901 768	944 061	988 063	4,7
Samefolkets fond	5 345	5 420	5 566	2,7
Sum	907 113	949 481	993 629	4,6

[1] Olje- og energidepartementet ga en treårig støtte til Sametinget fra 2014-2016, for å gjøre Sametinget bedre rustet til å møte utfordringene ved å behandle krevende energisaker.

Det er gitt en nærmere presisering av summene som er oppgitt i tabellen under omtalene fra hvert departement i denne publikasjonen. Det blir også gitt tilskudd til samiske formål over tilskuddsposter hvor tilskuddsfordelingen vil skje på et senere tidspunkt. Disse tilskuddene inngår ikke i summene i tabellen, men er beskrevet i de departementsvise omtalene.

Sametinget

Sametinget vil ifølge budsjettforslaget forvalte omlag 486 mill. kroner (inklusive Samefolkets fond) i 2018. Dette er en økning på cirka 25 mill. kroner fra 2017. Sametingets første hele driftsår var 1990, da hadde Sametinget et budsjett på 31,7 mill. kroner. Det har vært en positiv utvikling av Sametingets budsjett gjennom mange år. Utviklingen er i tråd med myndighetenes målsetting om at Sametinget skal ha større innflytelse og myndighet i saker som er av spesiell interesse for den samiske befolkningen.

Oversikt over bevilgninger til Sametinget

(i 1000 kroner)

	Regnskap 2016	Saldert budsjett 2017	Forslag 2018	Pst. endring 2017-2018
Kommunal- og moderniseringsdepartementet	280 879	301 617	311 155	3,16
Utenriksdepartementet	3 000	715	800	11,88
Kunnskapsdepartementet	57 615	59 116	68 639	16,10
Kulturdepartementet	82 487	81 900	83 700	2,19
Helse- og omsorgsdepartementet	5 500	5 500	5 600	1,81
Barne- og likestillingsdepartementet	1 000	1 000	1 000	0,00
Klima- og miljødepartementet	5 471	5 741	9 523[1]	65,87
Olje- og energidepartementet	500	0	0[2]	0,00
Samlet bevilgning	436 452	455 589	480 417	5,44
Samefolkets fond	5 345	5 420	5 566	2,69
Sum	441 797	461 009	485 983	5,41

[1] Over kap. 1429 Riksantikvaren, post 71 *Tilskudd til fredede kulturminner i privat eie* er det øremerket *inntil* 6 mill. kroner for å styrke oppfølgingen av arbeidet med bevaringen av automatiske fredede samiske kulturminner.
[2] Olje- og energidepartementet ga en treårig støtte til Sametinget fra 2014-2016, for å gjøre Sametinget bedre rustet til å møte utfordringene ved å behandle krevende energisaker.

Sametinget har unntak fra bruttobudsjetteringsprinsippet og får hele sin bevilgning fra departementene. Med forbehold om budsjettvedtak i Stortinget fordeler Sametinget bevilgningene fra de ulike departementene i årets siste plenumsmøte. Sametinget fordeler bevilgningene etter egne prioriteringer, men i tråd med Stortingets budsjettvedtak.

Rammene for Sametingets økonomiforvaltning fastsettes av Kommunal- og moderniseringsdepartementet i reglementet for Sametingets økonomiforvaltning. Reglementet gjelder også for bevilgninger over andre departementers budsjett og for eventuelle andre inntekter Sametinget har. reglement for Sametingets økonomiforvaltning er fastsatt med hjemmel i sameloven § 2-1, tredje ledd. I reglementet har departementet fastsatt at økonomireglementet og bestemmelser om økonomistyring i staten også gjelder for Sametinget.

Sametinget er tillagt forvaltningsansvar for en rekke administrative forhold, slik som sametingsvalget, fordeling av økonomiske tilskudd, fastsetting av nærmere bestemte deler av skolens læreplaner, forvaltning av samiske kulturminner etter kulturminneloven og tilhørende forskrifter, og oppnevning av representanter til ulike offentlige organer. Sametinget utøver dessuten myndighet og innflytelse gjennom deltakelse og representasjon i en rekke utvalg, styrer og råd.

For mer om Sametingets virksomhet se www.samediggi.no.

Kommunal- og moderniseringsdepartementet (KMD)

(i 1000 kr)

Kap.	Post	Benevnelse	Regnskap 2016	Saldert budsjett 2017	Forslag 2018
525	01	Fylkesmannsembetene	0	26 022	26 022[1]
560	50	Sametinget, Sametinget	280 879	301 617	311 155
560	54	Sametinget, Samefolkets fond	5 345	5 420	5 566
561	50	Tilskudd til samiske formål, Samisk høgskole	4 588	4 021	5 109
561	51	Tilskudd til samiske formål, Divvun	6 888	6 928	7 079
561	72	Samisk språk, informasjon m.m.	2 800	3 084	0[2]
562	01	Gáldu - Kompetansesenteret for urfolks rettigheter, Driftsutgifter	3 293	0	0[3]
562	21	Gáldu - Kompetansesenteret for urfolks rettigheter, Spesielle driftsutgifter, *kan overføres*	2 285	0	0[3]
563	01	Internasjonalt reindriftssenter, Driftsutgifter	5 959	5 929	6 267
563	21	Internasjonalt reindriftssenter, Spesielle driftsutgifter, *kan overføres*	4 449[4]	2 601	2 658
		Sum	316 486	355 622	363 856

[1] Tildelingen finansierer de fem nordligste fylkesmenns oppgaver som regional reindriftsmyndighet.
[2] Bevilgningen på kap. 561, post 72 blir fra 2018 overført til kap. 560, post 50, Sametinget.
[3] Gáldu ble integrert i Nasjonal institusjon for menneskerettigheter (NIM) fra 1. januar 2017, og bevilgningen til Gáldu ble overført fra kap. 562, post 01 og post 21 til Finansdepartementets kap. 45 Nasjonal institusjon for menneskerettigheter, post 01 Driftsutgifter.
[4] Regnskapstallet inkluderer ekstern finansiering av prosjekter i regi av Internasjonalt reindriftssenter.

I tillegg blir det bevilget midler til samiske formål over følgende budsjettkapitler og poster:

Kap.	Post	Benevnelse
500	50	Kommunal- og moderniseringsdepartementet, Forskningsrådet
500	22	Kommunal- og moderniseringsdepartementet, Forskning, *kan overføres*
553	63	Grenseregionale Interreg-program, *kan nyttes under kap. 553, post 60 og 65*

Kap. 525 Fylkesmannsembetene, post 01 Driftsutgifter
Bevilgningen skal dekke de fem nordligste fylkesmennenes oppgaver som reindriftsmyndighet.

Kap. 560 Sametinget, post 50 Sametinget
Grunnbevilgningen over posten skal blant annet dekke driften av det politiske arbeidet, administrasjonen i Sametinget, og kommunenes og fylkeskommunenes merkostnader ved oppfølging av samelovens språkregler.

For å styrke de samiske språkene og sikre første steg av oppfølgingen av Samisk språkutvalgs rapport NOU 2016:18 *Hjertespråket*, foreslår departementet å øke bevilgningen med 5 mill. kroner i 2018.

Videre er det foreslått å øke bevilgningen med 2,5 mill. kroner til Sametingets generelle arbeid med samisk kultur og språk.

Departementet og Sametinget har kommet til enighet om at Sametinget overtar forvaltnings-ansvaret for midlene som har vært tildelt sør-, lule- og markasamiske språktiltak, og til et prosjekt i regi av Ä´vv Skoltesamisk museum. Det er derfor foreslått å øke bevilgningen på posten med 3,2 mill. kroner mot en tilsvarende reduksjon av kap. 561 post 72 Samisk språk, informasjon m.m., jf. omtale under kap. 561, post 72.

Hattfjelldal kommune ble fra 1. juli 2017 innlemmet i forvaltningsområdet for samiske språk. I revidert nasjonalbudsjett for 2017 ble bevilgningen til Sametinget økt med 2,3 mill. kroner for å legge til rette for tospråklig forvaltning i Hattfjelldal kommune og i Nordland fylkeskommune. Til helårsvirkningen i 2018 foreslår departementet å øke bevilgningen med 4,5 mill. kroner.

Det er behov for å justere kompensasjonen for anslåtte utgifter i forbindelse med forenklet modell for premiebetaling til Statens pensjonskasse. Det foreslås derfor å øke posten med 300 000 kroner.

I 2013 foreslo regjeringen Stoltenberg II "som en del av Kulturløftet å ha en særskilt satsning på samiske kultur- og språktiltak i perioden 2013 til 2017", jf. Prop. 1 S (2012-2013) for Fornyings-, administrasjons- og kirkedepartementet. I Innst. 16 S (2012-2013) vedtok Stortinget å øke Sametingets bevilgning med 10 mill. kroner årlig over fem år. I tråd med føringene fra regjeringen Stoltenberg II utløper den midlertidige bevilgningsøkningen i 2017 og det foreslås å redusere bevilgningen med 10 mill. kroner. Bevilgningene til samisk kultur og språk styrkes tilsvarende med bevilgninger til oppfølging av NOU 2016:18 *Hjertespråket*, innlemmelse av Hattfjelldal kommune i forvaltningsområdet for samisk språk og bevilgninger til generelle språk- og kulturtiltak, som omtalt over.

Samlet foreslår Kommunal- og moderniseringsdepartementet en bevilgning på 311,2 mill. kroner til Sametinget i 2018.

Kap. 560 Sametinget, post 54 Samefolkets fond
Tilskuddet skal gå til ulike tiltak som styrker og bidrar til revitalisering av samiske språk og samisk kultur. Midlene skal ikke brukes til individuelle erstatninger. Bevilgningen forvaltes av Sametinget. For 2018 er bevilgningen foreslått til 5,6 mill. kroner.

Kap. 561 Tilskudd til samiske formål, post 50 Samisk høgskole
Samisk høgskole utfører enkelte oppgaver på oppdrag fra Kommunal- og moderniseringsdepartementet. Bevilgningen skal benyttes til drift av Faglig analysegruppe for samisk statistikk og Samiske veivisere. I ordningen Samiske veivisere er det behov for nettsider med informasjon om samisk språk, kultur og samfunnsliv, spesielt rettet mot ungdom. Samisk høgskole vil tilrettelegge og drifte en slik side, og samtidig ivareta materialet fra daværende Gáldus informasjonsside om urfolksrettigheter og menneskerettigheter. Det er også behov for å styrke sekretariatet til veiviserordningen. Departementet foreslår derfor å øke bevilgningen på posten med 1 mill. kroner. Samlet foreslår departementet en bevilgning til Samisk høgskole på 5,1 mill. kroner i 2018, til dekning av utgifter til Faglig analysegruppe og Samiske veivisere.

Kap. 561 Tilskudd til samiske formål, post 51 Divvun
Bevilgningen skal benyttes til drift av Divvun ved Universitetet i Tromsø – Norges arktiske universitet. Divvun utvikler teknologiske språkverktøy for de samiske språkene. Moderne språkteknologi er en forutsetning for at samiske språk skal kunne overleve som bruksspråk i dagens samfunn. Departementet foreslår en bevilgning på 7,1 mill. kroner til Divvun i 2018.

Kap. 561 Tilskudd til samiske formål, post 72 Samisk språk, informasjon m.m.
Formålet med tilskuddsordningen har vært å styrke bruken av samiske språk ved å legge bedre til rette for bruk av samisk i det offentlige, øke antallet samiske språkbrukere, gi mer informasjon til samer på samisk og å øke informasjonen om samiske forhold til befolkningen i Norge. Forvaltningen av en del av tilskuddsmidlene har vært delegert Fylkesmannen i Nordland som har ansvaret for flere tiltak i Handlingsplanen for samiske språk. Midlene har gått til sør-, lule- og markasamiske tiltak. Ä´vv Skoltesamisk museum har også mottatt også tilskudd over denne posten, til skoltesamiske språk- og kulturprosjekter. Departementet og Sametinget er enige om at Sametinget overtar forvaltningsansvaret for midlene på posten. Departementet foreslår derfor at midlene på posten overføres til kap. 560, post 50 Sametinget.

Kap. 562 Gáldu - Kompetansesenteret for urfolks rettigheter, post 01 Driftsutgifter og post 21 Spesielle driftsutgifter, *kan overføres*
Gáldu – Kompetansesenteret for urfolks rettigheter ble fra 1. januar 2017 integrert i Nasjonal institusjon for menneskerettigheter. Bevilgningen på kap 562, post 01 og post 21 er fra 2017 overført til Finansdepartementets kap. 45 Nasjonal institusjon for menneskerettigheter, post 01 Driftsutgifter.

Kap. 563 Internasjonalt reindriftssenter, post 01 Driftsutgifter og post 21 Spesielle driftsutgifter, *kan overføres*
Internasjonalt reindriftssenter i Kautokeino er en faglig selvstendig institusjon som vedtar egne mål og resultatkrav innenfor de rammene som Kommunal- og moderniseringsdepartementet fastsetter. Arbeidet skal være rettet mot næringsutøvere, offentlige myndigheter, forskningsmiljøer og andre fagmiljøer, i tillegg til internasjonale organisasjoner og samarbeidsorganer. Styret er senterets øverste organ. Departementet foreslår en samlet bevilgning på 8,9 mill. kroner til Internasjonalt reindriftssenter i 2018. I beløpet er det lagt inn en kompensasjon for anslåtte utgifter i forbindelse med forenklet modell for premiebetaling til Statens pensjonskasse på 380 000 kroner.

Kap. 500 Kommunal- og moderniseringsdepartementet, post 50 og 22 Forskning, *kan overføres*
Norges forskningsråds program Samisk forskning II gikk fra 2007 til 2017. Kommunal- og moderniseringsdepartementet tildelte 3,9 mill. kroner til programmet i 2017. Programmet hadde som mål å fremme langsiktig forskning av høy kvalitet om samiske forhold, bidra til rekruttering av forskere og videreutvikling av samisk som vitenskapsspråk. I tillegg ble internasjonalt forskningssamarbeid, nettverksbygging og forskningsformidling på samisk og andre språk vektlagt.

Forskningsprogrammet har nå gått over i en ny fase – Samisk forskning III – som er et løpende program hvor det ikke er definert en tidsperiode. Programmet skal fremme forskning av høy kvalitet som er relevant for politikkutvikling, for forvaltning og andre aktører i samfunnet, gjennom å bidra med kunnskap om kulturuttrykk, samisk identitet og samfunnsbygging, oppvekst og utdanning, språk, klima og miljø, levekår og befolkningsutvikling. Det er foreslått å sette av 3,334 mill. kroner til Samisk forskning III i 2018.

Kap. 553 Omstillingsdyktige regioner, post 63 Grenseregionale Interreg-program, *kan nyttes under kap. 553, post 60 og 65*
I 2017 tildelte Kommunal- og moderniseringsdepartementet 10,1 mill. kroner til gjennomføring av Interreg Nord, hvor Sápmi er et delprogram. Tildelingen til Interreg Nord vil bli videreført i 2018 på kap. 533, post 63 Grenseregionale Interreg-program. Det er lagt opp til en samlet ramme for norsk deltakelse på ca. 71 mill. kroner for programperioden 2014–2020. Troms fylkeskommune har sekretariatsfunksjonen for hele Nord-programmet og Sápmi, men samarbeider med Nord-Trøndelag fylkeskommune om sørsamiske aktiviteter.

Målet er å styrke programområdets konkurransekraft og attraktivitet. Programområdet omfatter Nord-Norge, Nord-Finland, Nord-Sverige samt Sápmi (det samiske området fra Hedmark til Finnmark). Det ble tildelt støtte til 18 prosjekter i 2016 fordelt på følgende prioriterte innsatsområder: Forskning og innovasjon, entreprenørskap, kultur og miljø og felles arbeidsmarked. Et eksempel er prosjektet Indigenious Entrepreneurship der Barentssekretariatet har jobbet med å støtte urfolksungdom til økonomisk uavhengighet gjennom entreprenørskap.

Utenriksdepartementet (UD)

(i 1000 kr)

Kap.	Post	Benevnelse	Regnskap 2016	Saldert budsjett 2017	Forslag 2018
163	72	Menneskerettigheter	3 000[1]	715	800
		Sum	3 000	715	800

[1] Gáldu – Kompetansesenteret for urfolks rettigheter mottok støtte over posten fram til 2016, til sitt arbeid med internasjonale menneskerettigheter. Gáldu ble integrert i Nasjonal institusjon for menneskerettigheter i 2017.

I tillegg blir det bevilget midler til samiske formål over følgende budsjettkapitler og poster:

Kap.	Post	Benevnelse
115	01/70	Driftsutgifter og Tilskudd til næringsfremme, kultur- og informasjonsspørsmål
116	70	Tilskudd til internasjonale organisasjoner
118	70	Nordområdetiltak og prosjektsamarbeid med Russland

Kap. 163, Nødhjelp, humanitær bistand og menneskerettigheter, post 72 Menneskerettigheter

Tildelingen skal benyttes til Sametingets arbeid for å fremme urfolks rettigheter i FN og andre internasjonale fora. Et viktig mål er å styrke urfolks mulighet til å delta i FN på selvstendig grunnlag, i saker som angår dem. Dette forutsetter mobilisering og alliansebygging på tvers av de ulike urfolksregionene, inkludert aktiv deltagelse fra urfolk i utviklingsland. Det tas sikte på å utvikle en treårig rammeavtale om økonomisk støtte, med en årlig tildeling på inntil 0,8 mill. kroner over denne posten til Sametinget. Alle tilskudd fra denne bevilgningen skal benyttes til å fremme utviklingspolitiske formål, i tråd med OECD/DACs regelverk.

Kap. 115, Næringsfremme-, kultur- og informasjonsformål, post 01 Driftsutgifter og post 70 Tilskudd til næringsfremme, kultur- og informasjonsspørsmål

Tilskudd som gis under disse postene, skal bidra til å fremme utenrikspolitiske mål og ha verdi for norsk samfunns-, nærings- og kulturliv. Styrking av norsk kulturlivs internasjonale muligheter og kontaktflate, og profilering av Norge som sentral aktør i nordområdene er ledd i dette arbeidet. Sentralt i denne satsingen står også urfolksprosjekter.

De siste årene er det tildelt mellom 1 og 1,5 mill. kroner til prosjekter for å styrke norske samers internasjonale kulturkontakter til andre urfolksgrupper over disse postene. Sentrale samarbeidspartnere for Utenriksdepartementet når det gjelder samiske miljøers internasjonale kultursamarbeid finansiert under denne posten, er blant andre Riddu Riđđu-festivalen og Internasjonalt Samisk Filmsenter.

Kap 116, Deltaking i internasjonale organisasjoner, post 70 Tilskudd til internasjonale organisasjoner

Nordisk ministerråd tildelte 3,891 mill. danske kroner i støtte til det samiske samarbeidet på kulturområdet i 2017. Midlene fordeles mellom Samerådet og Samisk kunstnerråd, og går i hovedsak til samisk kulturstøtte med målsetting om nordisk nytte, og i mindre grad til administrative driftskostnader. På utdanningsområdet tildelte Nordisk ministerråd 1,7 mill. danske kroner i 2017. Midlene overføres og disponeres av Samisk høgskole. Støtten til kultur- og utdanningsområdet forventes videreført i 2018.

Norges pliktige bidrag til Nordisk ministerråd blir bevilget under kap. 116 Deltaking i internasjonale organisasjoner, post 70 Tilskudd til internasjonale organisasjoner.

Kap 118, Nordområdetiltak mv., post 70 Nordområdetiltak og prosjektsamarbeid med Russland

Prosjektsamarbeidet med Russland
Denne bevilgningen benyttes til å støtte prosjekter innen en rekke prioriterte områder. Støtte til folk-til-folk-prosjekter innenfor norsk og russisk del av Barentsregionen, som involverer samer og andre urfolk, er et av de prioriterte områdene. Støtte til denne type formål forvaltes av Barentssekretariatet.

I 2017 er det gitt tilskudd på over 4,3 mill. kroner til samarbeidsprosjekter mellom norske, russiske og andre lands urfolk, og det forventes at det vil gis ytterligere tilskudd høsten 2017. I 2017 har flere større urfolksarrangementer funnet sted, som markeringen av 100-årsjubileet for samenes første landsmøte i Trondheim og en urfolkssummit i Moskva. Andelen av Barentssekretariatets prosjektmidler som har gått til urfolksformål har derfor vært noe større hittil i 2017 enn tidligere år. For 2018 forventes det at støtten vil gå noe ned i forhold til 2017.

Arktis 2030
Målet med ordningen er å fremme norske interesser og Norges posisjon som en ansvarlig aktør i nord. Midlene skal bidra til at Norge kan være ledende på kunnskap, være den fremste forvalter av miljøet og naturressursene i nordområdene, og bidra til næringsutvikling. Arktis 2030 skal i tillegg støtte opp under norsk engasjement og rolle i Antarktis, og utnytte styrken i at Norge har kompetanse i begge polområdene. Tilskudd under posten omfatter også støtte til urfolkrepresentanters deltakelse i internasjonalt samarbeid i nordområdene. Midlene nyttes da i første rekke til dekning av reiseutgifter for deltakelse i Arktisk råd og Barentsrådet. I 2015 ble en ny 3-årig rammeavtale med Sametinget undertegnet, og det ble planlagt en årlig støtte på 385 000 kroner per år til dette formålet. Dette beløpet ble utbetalt til Sametinget i 2016.

Samerådet og Utenriksdepartementet har en avtale for å dekke utgifter i forbindelse med Samerådets deltakelse i Arktisk råd. I 2016 ble 1,7 mill. kroner utbetalt. 285 000 kroner er planlagt utbetalt i 2017 under denne avtalen. Det er søkt om forlengelse.

Som en oppfølging av forprosjektet om utvikling av etiske retningslinjer for økonomisk aktivitet i urfolksområder, ble Árran lulesamisk senter i 2013 tildelt 7,3 mill. kroner i tilskudd for perioden 2013-2016 til prosjektet «Indigenous People and Resource Extraction: Evaluating Ethical Guidelines». 1,3 mill. kroner ble utbetalt i 2016. Avtalen ble forlenget til 2017, og det er planlagt en siste utbetaling under avtalen i 2017 på 336 000 kroner.

Senter for samiske studier ved Universitetet i Tromsø – Norges arktiske universitet ble for perioden 2013-2016 tildelt 8,7 mill. kroner i tilskudd til prosjektet «Brennpunkt nord. Nettverk, urfolksinstitusjoner og kunnskapsproduksjon». Prosjektet er knyttet til det flerfaglige urfolksprogrammet Master of Indigenous Peoples. Det skal i tillegg forskes på den internasjonale urfolksbevegelsen i tid og rom. Om lag 1 mill. kroner ble utbetalt for 2016, mens det er planlagt utbetaling på 1,5 mill. kroner i 2017.

Gjennom Stipendprogrammet for studier i nordområdene fikk Samisk høgskole en tildeling på 0,4 mill. kroner for perioden 2013-2016. I denne tredje stipendperioden har Samisk høgskole midler til å tildele stipendmåneder og reisestipend til studenter fra Canada og Russland, i tillegg til midler til ansattmobilitet. 35 000 kroner ble utbetalt i 2016. Avtalen er gått ut.

Kunnskapsdepartementet (KD)

(i 1000 kr)

Kap.	Post	Benevnelse	Regnskap 2016	Saldert budsjett 2017	Forslag 2018
222	01/45	Statens grunn- og videregående skoler og grunnskoleinternat, Driftsutgifter og utstyrsanskaffelser, *kan overføres*	98 826	102 067	108 277
223	50	Sametinget, Tilskudd til Sametinget	41 501	42 551	46 627
225	62	Tilskudd til de kommunale sameskolene i Snåsa og Målselv	23 670	24 321	0[1]
225	63	Tiltak i grunnopplæringen, Tilskudd til samisk grunnopplæring, *kan overføres*	52 406	63 806	67 349
227	63	Tilskudd til kommuner og fylkeskommuner			24 953[1]
231	50	Barnehager, Tilskudd til samiske barnehagetilbud	16 114	16 565	22 012
260	50	Universitet og høgskoler	81 118	83 924	90 599
281	01	Felles tiltak for universitet og høgskoler. Driftsutgifter	1 100	0	0
281	78	Tilskudd til Universitets- og høgskolerådet	500	500	500
2410	73	Statens lånekasse for utdanning, Avskrivninger, *overslagsbevilgning*	350	200	350
Sum			315 585	333 934	360 667

[1] Tilskuddet til sameskolene i Snåsa og Målselv er fra 2018 flyttet til kap. 227 Tilskudd til særskilte skoler, post 63 Tilskudd til kommuner og fylkeskommuner.
[2] Beløpet gjelder den delen av bevilgningen på posten som er foreslått bevilget til sameskolene i Snåsa og Målselv. For samlet bevilgning på posten, se omtale under.

I tillegg blir det bevilget midler til samiske formål over disse kapitlene og postene:

Kap.	Post	Benevnelse
254	70	Tilskudd til studieforbund
260[1]	50	Universitet og høgskoler
281	01	Felles tiltak for universiteter og høgskoler
285	52	Norges forskningsråd, Forskningsformål

[1] Gjelder bevilgninger til andre universiteter og høgskoler enn Samisk høgskole, som får midler til samiske tiltak i sin årlige ramme.

Kap. 222 Statlige grunn- og videregående skoler og grunnskoleinternat, post 01 Driftsutgifter og post 45 Større utstyrsanskaffelser og vedlikehold, *kan overføres*

Målet med bevilgningen er å opprettholde og videreutvikle samisk identitet, språk og kultur.

Bevilgningen på posten dekker hovedsakelig drift av Samisk videregående skole i Karasjok, Samisk videregående skole og reindriftsskole i Kautokeino og Sørsamisk kunnskapspark (tidligere Sameskolen for Midt-Norge) i Hattfjelldal. Opplæringen ved Sørsamisk kunnskapspark og de videregående skolene følger Kunnskapsløftet – Samisk.

Sameskolen for Midt-Norge har endret navn til Åarjelsaemien vierhtiesåafoe – Sørsamisk kunnskapspark. Regjeringen har vedtatt å beholde virksomheten i staten, og det er satt i gang en prosess for å utvikle og effektivisere det sørsamiske fjernundervisningstilbudet. Tilbudet skal treffe behovet til kommunene for sørsamisk opplæring på en bedre måte, og øke rekrutteringen av sørsamiske fjernundervisningselever.

Statsbygg har på oppdrag fra Sametinget gjennomført en mulighetsstudie for ulike alternativ for det samiske nasjonalteateret Beaivváš. I 2017 har regjeringen besluttet at Kulturdepartementet og Kunnskapsdepartementet skal gi Statsbygg i oppdrag å utrede et alternativ med samlokalisering mellom teatret og Samisk videregående skole og reindriftsskole i Kautokeino nærmere.

For at Sørsamisk kunnskapspark skal få stabil drift, etter at det ble trukket ut midler i 2015 som følge av forslag om å avvikle Sameskolen for Midt-Norge, foreslår Kunnskapsdepartementet å øke bevilgningen med 2,7 mill. kroner i 2018. Det foreslås også å øke inntektsposten kap. 3222, post 02 med 2,5 mill. kroner, for å synliggjøre de reelle inntektene til Sørsamisk kunnskapspark. Fordi utgiftene i virksomheten har sammenheng med inntektene, foreslås utgiftsposten økt tilsvarende. Samlet sett blir det foreslått en tildeling på postene 01 og 45 på 108,3 mill. kroner.

Kap. 223 Sametinget, post 50 Tilskudd til Sametinget
Målet med bevilgningen er, gjennom Sametingets virksomhet, å gi samiske elever en god opplæring med tilgang til ordinære og tilrettelagte læremiddel på sitt eget språk.

Tilskuddet finansierer utdanningsformål i Sametinget, inkludert utvikling og produksjon av ordinære og tilrettelagte læremiddel for samiske elever, arbeid med samiske læreplaner og råd og veiledning om samisk opplæring.

Bevilgningen foreslås økt med 3 mill. kroner i 2018, for arbeid med læreplaner og læremidler. Økt bevilgning har sammenheng med fagfornyelsen som er varslet i Meld. St. 28 (2015-2016) *Fag – Fordypning – Forståelse. En fornyelse av Kunnskapsløftet.* Det foreslås en tildeling på posten på 46,6 mill. kroner.

Kap. 225 Tiltak i grunnopplæringen, post 63 Tilskudd til samisk i grunnopplæringen
Tilskuddet skal bidra med finansiering til kommuner, fylkeskommuner og frittstående skoler som tilbyr samiskopplæring i samsvar med § 6-2 og § 6-3 i opplæringsloven, og til at lærere får økt kompetanse i samiske språk.

Under posten er det tre tilskuddsordninger: En for samiskopplæring i grunnskolen, en for samiskopplæring i den videregående opplæringen og en ordning med samiske studiepermisjoner for videreutdanning i samisk for lærere i hele grunnopplæringen. Antall elever som velger samisk språk i grunnskolen har holdt seg relativt stabilt de siste årene.

Det foreslås en tildeling på 67,3 mill. kroner på posten i 2018. Det er anslått en reell økning på 1,9 mill. kroner fra saldert budsjett i 2017.

Kap. 227 Tilskudd til særskilte skoler, post 63 Tilskudd til kommuner og fylkeskommuner

Tilskudd til de kommunale sameskolene i Snåsa og Målselv
Målet med tilskuddsordningen er å bidra til å opprettholde og utvikle samisk identitet, språk og kultur.

Tilskuddet finansierer drift av de kommunale sameskolene i Snåsa og Målselv, med tilhørende internat. Sameskolen i Snåsa gir opplæring på sørsamisk, og sameskolen i Målselv gir opplæring på nordsamisk. Skolene har hele landet som opptaksområde, og opplæringen følger *Kunnskapsløftet - Samisk*.

Det har over tid blitt opprettet svært mange tilskuddsposter under budsjettet til Kunnskapsdepartementet. Departementet vil samle flere tilskuddsordninger på færre budsjettposter. Tilskuddet til de kommunale sameskolene i Snåsa og Målselv flyttes derfor fra kap. 225 *Tiltak i grunnopplæringen,* post 62 *Tilskudd til de kommunale sameskolene i Snåsa og Målselv*, til kap. 227 *Tilskudd til særskilte skoler,* post 63 *Tilskudd til kommuner og fylkeskommuner*. Endringen påvirker ikke nivået på tilskuddet til sameskolene. Samlet nivå på kap. 227 post 63 er 39,1 mill. kroner. Nivået på tilskuddet til sameskolene er foreslått til 25 mill. kroner.

Kap. 231 barnehager, post 50 Tilskudd til samiske barnehagetilbud
Tilskuddet skal bidra til at samiske barn får utviklet sitt språk og sin kultur i barnehagen. Sametinget forvalter tilskuddet.

Statistikk fra Sametinget viser at det i 2016 var totalt 758 barn som gikk i barnehager med et samisk tilbud, mot 783 i 2015. Av disse gikk 573 barn i samiske barnehager, 78 barn i barnehager med samisk avdeling og 107 i barnehager med samisk språkopplæringstilbud. Av

de 758 barna hadde 708 barn nordsamisk bakgrunn, mot 735 i 2015. 19 barn hadde lulesamisk bakgrunn, mot 22 i 2015. 31 barn hadde sørsamisk bakgrunn mot 26 i 2015.

I 2016 var det registrert 24 samiske barnehager og åtte barnehager med samisk avdeling, mot henholdsvis 24 og sju i 2015. 26 barnehager hadde samisk språkopplæringstilbud, mot 29 i 2015. De sistnevnte barnehagene ligger i ni fylker: Finnmark, Troms, Nordland, Nord-Trøndelag, Sør-Trøndelag, Oppland, Hedmark, Buskerud og Akershus.

I revidert nasjonalbudsjett for 2017 ble tilskuddet til samiske barnehagetilbud økt med 5 mill. kroner, jf. Prop. 129 S (2016-2017) *Tilleggsbevilgninger og omprioriteringer i statsbudsjettet 2017* og Innst. 401 A (2016-2017). Departementet foreslår å videreføre denne økningen i 2018, slik at total bevilgning blir 22 mill. kroner.

Kap 254 Tilskudd til voksenopplæring, post 70 Tilskudd til studieforbund
Tilskuddet bidrar til at godkjente studieforbund kan tilby fleksibel og brukertilpasset opplæring for voksne. Deler av tilskuddet går til samiske studieforbund. En mindre del går til refusjon av kostnader knyttet til opplæring av voksne i samisk språk på grunnskolenivå, gjennomført av godkjente studieforbund og nettskoler. Størrelsen på disse tilskuddene beregnes ut fra aktiviteten foregående år. Den samlede bevilgningen i 2017 er 208,4 mill. kroner.

Departementet har bedt Kompetanse Norge gjennomføre en evaluering av måloppnåelsen i studieforbundene, med leveringsfrist i mai 2018.

Departementet foreslår å redusere bevilgningen med 22,5 mill. kroner sammenlignet med nivået i 2017. Reduksjonen skal ikke påvirke størrelsen på tilretteleggingstilskuddet, slik at aktivitet for deltakere som trenger særskilt tilrettelegging, blir den samme som tidligere år. Det foreslås at den samlede bevilgningen over kap. 254, post 70 i 2018 blir 193,5 mill. kroner.

Kap. 260 Universitet og høyskoler, post 50 Statlige universitet og høyskoler
I Meld. St. 21 (2016-2017) *Lærelyst – tidlig innsats og kvalitet i skolen* varsler Kunnskapsdepartementet at det faglige ansvaret for de nasjonale sentrene skal legges til vertsinstitusjonene, som allerede i dag har det administrative ansvaret for sentrenes tilsatte. Bakgrunnen er at departementet mener at en innlemming i vertsinstitusjonene vil gi bedre kvalitet på de oppgavene departementet ønsker at senteret skal løse. Endringen trer i kraft 1. januar 2018. Videre blir det i meldingen varslet at Kunnskapsdepartementet tar sikte på å gi Senter for samisk i opplæringa ved Samisk høgskole grunnfinansiering i tråd med de nasjonale sentrene. Det foreslås derfor å øke rammebevilgningen til Samisk høgskole med 2,4 mill. kroner. Samtidig foreslås det å flytte 2 mill. kroner til den samiske læremiddelportalen Ovttas, som driftes av Senter for samisk i opplæringa, inn i rammebevilgningen til Samisk høgskole på kap. 260, post 50. Midlene er tidligere bevilget over kap. 226 post 21.

Det er foreslått en samlet bevilgning på posten på 90,6 mill. kroner.

Kap. 281 Felles tiltak for universiteter og høyskoler, post 01 Driftsutgifter
Forskningsrådet har i 2017 tildelt 4,12 mill. kroner til et strategisk høgskoleprosjekt (Rapid change – challenges or opportunities for sustainable reindeer husbandry (Rievdan)) til Samisk høgskole.

Kap. 281 Felles tiltak for universiteter og høyskoler, post 78 Tilskudd til Universitets- og høgskolerådet
Ansvaret for fagstrategisk organ for samiske høyere utdanning og forskning er en varig oppgave som ble lagt til Universitets- og høgskolerådet i 2016. Det er foreslått å videreføre bevilgning på 0,5 mill. kroner til formålet.

Kap. 285 Norges forskningsråd, post 52 Langsiktig grunnleggende forskning
Norges forskningsråd har et delansvar for finansiering av samisk forskning. Midler til samisk forskning over kap. 285, post 52 går hovedsakelig til Program for samisk forskning. Programmet har et budsjett på 15,5 mill. kroner i 2017. Av disse kommer 11,7 mill. kroner fra Kunnskapsdepartementet og 3,8 mill. kroner fra Kommunal- og moderniseringsdepartementet.

Program for samisk forskning II løp i perioden 2007 til juni 2017. Programmet fokuserte på sentrale utfordringer for samisk forskning, herunder rekruttering og styrking av samisk som vitenskapsspråk. Programmet la også vekt på kulturell og språklig variasjon i det samiske samfunnet, på internasjonalt samarbeid og på formidling av forskningen.

Programmet har nå gått over i en ny fase – Program for samisk forskning III (P-SAMISK III). Programmet har samtidig gått over til å bli definert som løpende og en ny programplan som skal gjelde for perioden juni 2017 til 2027 ble vedtatt på forsommeren.

Programmet er et faglig bredt grunnforskningsprogram for samiske problemstillinger innenfor humaniora og samfunnsvitenskap. I tillegg er det også åpent for naturvitenskaplig forskning innenfor klima og miljø som har en direkte tilknytning til humaniora og samfunnsvitenskap. Hovedmålet for programmet er å bidra til å ivareta Norges særlige ansvar for å utvikle ny, forskningsbasert kunnskap for at den samiske folkegruppen skal kunne sikre og utvikle språket, kulturen og samfunnslivet sitt.

I tillegg har Forskningsrådet i 2017, under FriHumSam-ordningen, tildelt 0,72 mill. kroner til et prosjekt som ser på språklæring hos nordsamiske barn, 0,09 mill. kroner til en offentlig ph.d. som ser på tilbakeføring av samisk kulturarv, og 0,48 mill. kroner til et SAMKUL-prosjekt som ser på hvordan vitenskapelig kunnskap og forskning på samisk historie er påvirket av sosiale og kulturelle forestillinger om *rase og opphav*.

Kap. 2410 Statens lånekasse for utdanning, post 73 Avskrivninger, *overslagsbevilgning*
Avskrivningene på posten omfatter ulike avskrivningsordninger i Lånekassen. Studenter som har kombinasjonen grunnskolelærerutdanning, praktisk-pedagogisk utdanning eller førskolelærerutdanning og samisk språk, får ettergitt lån i Statens lånekasse for utdanning med inntil 50 000 kroner. I 2016 ble det ettergitt lån til syv personer. Det forventes at om lag syv studenter per år vil få ettergivelse på dette grunnlaget i årene som kommer.

For 2018 foreslås det en bevilgning til samiske formål på posten på 350 000 kroner.

Kulturdepartementet (KUD)

(i 1000 kr)

Kap.	Post	Benevnelse	Regnskap 2016	Saldert budsjett 2017	Forslag 2018
325	53	Allmenne kulturformål, Sametinget	82 487[1]	81 900	83 700
334	78	Film og medieformål, Ymse faste tiltak, Internasjonalt Samisk filminstitutt (ISFI)	3 970	4 540	5 140
335	75	Mediestøtte/Tilskudd til samiske aviser	27 032	27 500	28 100
		Sum	113 489	113 940	116 940

[1] Tilskuddet ble fram til 2016 bevilget under kap. 320 Allmenne kulturformål, post 53 Sametinget.

I tillegg blir det bevilget midler til samiske formål over følgende budsjettkapitler:

Kap.	Post	Benevnelse
325	72	Allmenne kulturformål, Kultursamarbeid i nordområdene
329	01	Arkivformål, Driftsutgifter
340	70	Den norske kirke, Rammetilskudd til Den norske kirke

Videre forvalter flere mottakere av tilskudd/bevilgninger fra Kulturdepartementet oppgaver og aktiviteter rettet mot samisk kunst og kultur. Det gjelder for eksempel Nasjonalbiblioteket, Norsk kulturråd og museene i det nasjonale museumsnettverket.

Kap. 325 Allmenne kulturformål, post 53 Sametinget
Sametinget forvalter en rammebevilgning til kulturformål under statsbudsjettets kap. 325, post 53. Bevilgningen skal bidra til Sametingets arbeid med å legge til rette for et levende og mangfoldig samisk kunst- og kulturliv av god kvalitet, som er tilgjengelig for alle. Bevilgningen overføres til Sametinget, som disponerer midlene etter egne prioriteringer.

Kap. 334 Film- og medieformål, post 78 Ymse faste tiltak
Internasjonalt Samisk Filminstitutt (ISFI) har nasjonal status. Tilskuddet til ISFI blir foretatt på et særskilt grunnlag og ikke ut fra de samme kriteriene som midler til regionale filmvirksomheter. Det foreslås en økning på 0,6 mill. kroner til ISFI i 2018. Økningen kan brukes både til drift av ISFI og bevilgninger til samiske audiovisuelle produksjoner. Formålet er å sikre ISFI en bedre driftssituasjon, slik at de kan videreføre og styrke satsingen på produksjon og formidling av samiske audiovisuelle produksjoner.

Kap. 335 Mediestøtte, post 75 Tilskudd til samiske aviser
Under denne posten gis det tilskudd til produksjon av samiske aviser og tilskudd til produksjon av avissider på lulesamisk og sørsamisk. Ordningen er regulert i forskrift fastsatt av Kulturdepartementet, og midlene fordeles av Medietilsynet.

Kap. 325 Allmenne kulturformål, post 72 Kultursamarbeid i nordområdene
I det norsk-russiske kultursamarbeidet etableres treårige samarbeidsprogrammer med sikte på utvikling av det norsk-russiske kultursamarbeidet. Departementet gir treårig prosjektstøtte til utviklingsarbeid innenfor ulike deler av kulturfeltet, herunder til samisk kultur og urfolkskultur.

Kap. 329 Arkivformål, post 01 Driftsutgifter
Drift av Samisk arkiv dekkes innenfor de årlige bevilgningene til Arkivverket over statsbudsjettets kap. 329, post 01.

Kap. 340 Den norske kirke, post 70 Rammetilskudd til Den norske kirke
Rammetilskuddet til Den norske kirke nyttes blant annet til finansiering av Samisk kirkeråd. Rådet har som oppgave å samordne kirkens innsats blant de samiske befolkningsgruppene og å bedre folks kjennskap til samisk kirkeliv. I tilskuddet inngår også utgifter til kirkelig

betjening av den samiske befolkningen, som samiskspråklige prester og samiske kirketolker i nordsamisk språkområde, og til trosopplæringstilbud for barn og unge i den samiske befolkning. Midler nyttes også til oversettelse av bibelske tekster til samiske språk og til samisk-kirkelig utdanningstilbud ved Universitetet i Tromsø. Rammetilskuddet disponeres av Kirkerådet som fastsetter den endelige fordelingen på ulike formål, herunder samiske formål.

Spillemidler til samisk idrett

Ved fordeling av overskuddet til Norsk Tipping AS for spilleåret 2016 til idrettsformål i 2017, ble det avsatt 750 000 kroner til samisk idrett. Tilskuddet overføres Sametinget som er ansvarlig for den videre fordelingen i tråd med målet for tilskuddet – som er å opprettholde og videreutvikle særegne samiske idrettsaktiviteter som er en del av samisk kultur. Videre skal midlene bidra til mer idrett og fysisk aktivitet i befolkningen. Tilskuddet skal primært benyttes til aktiviteter rettet mot barn (6-12 år) og ungdom (13-19 år). Tilskuddet skal ikke brukes til å støtte opp om ordinære idrettsaktiviteter som utøves i regi av samiske idrettsorganisasjoner.

Justisdepartementet (JD)

(i 1000 kr)

Kap.	Post	Benevnelse	Regnskap 2016	Saldert budsjett 2017	Forslag 2018
440	01	Politidirektoratet – politi og lensmannsetat, Driftsutgifter	400	400	400
		Sum	400	400	400

Kap. 440 Politidirektoratet – politi- og lensmannsetaten, post 01 Driftsutgifter
Under kap. 440, post 01 har det i flere år blitt stilt midler til disposisjon for de politidistriktene hvor det er kommuner innenfor forvaltningsområdet for samisk språk. Målsettingen er å motivere til økt kunnskap om samisk språk og kultur i politidistrikter med samisk befolkning. Politidistrikter som har kommuner med tospråklig forvaltning, kan tildeles midler for utgifter de har hatt som følge av dette. Politidirektoratet har fra og med 2017 delegert administrasjonen av ordningen til Finnmark politidistrikt, som dermed har fått et nasjonalt ansvar for å administrere ordningen i henhold til gjeldende instruks. Samelovens språkregler omfatter politidistriktene Trøndelag, Nordland, Troms og Finnmark, som alle har kommuner som kommer inn under bestemmelsene i sameloven.

Det er etablert en ressursgruppe med polititjenestemenn med samisk bakgrunn og/eller som behersker samisk språk. Gruppen skal veilede direktoratet og politidistriktene i spørsmål som angår samisk språk og samisk kultur i politiet. Det er iverksatt et arbeid med å styrke samisk språk knyttet til behandling av saker hvor samiske barn har vært utsatt for vold eller overgrep. Statens barnehus i Tromsø er i den forbindelse gitt et ansvar, og har styrket bemanningen med en samiskspråklig psykolog. I Finnmark politidistrikt er prosjektet for å styrke innsatsen mot vold i nære relasjoner i samiske områder i ordinær drift. Det er videre lagt til rette for bruk av samisk språk i politiets elektroniske saksbehandlingsverktøy. Arbeid med andre tiltak for å styrke samisk språk i politiet, med henvisning til regjeringens handlingsplan for samiske språk, er fortsatt under utvikling.

Regnskap for 2016 er 400 000 kroner. For 2017 er det satt av 400 000 kroner. Det tas sikte på å sette av tilsvarende beløp i 2018.

Helse- og omsorgsdepartementet (HOD)

(i 1000 kr)

Kap.	post	Benevnelse	Regnskap 2016	Saldert budsjett 2017	Forslag 2018
762	50	Samisk helse, Tilskudd til Sametinget	5 500	5 500	5 600
762	70	Primærhelsetjenesten, Tilskudd, *kan benyttes under post 21*[1]	6 200	6 200	6 200
		Sum	11 700	11 700	11 800

[1]Beløpene som er oppgitt i tabellen henviser kun til tildelingene til samiske formål. For en nærmere spesifisering av budsjettpostene totale størrelse viser vi til Helse- og omsorgsdepartementets Prop. 1 S (2016-2017).

Kap. 762 Primærhelsetjenesten, post 50 Samisk helse

Formålet med tilskuddsordningen er å bidra til likeverdige helse- og omsorgstjenester til den samiske befolkning. Dette skjer blant annet gjennom tilskudd til Sametinget til utvikling av Sametingets helsepolitiske innspill til sentrale myndigheter, samarbeid og dialog med helseforetakene, saksbehandling i forbindelse med tildeling av prosjektmidler til samiske helseformål og administrasjon av tilskuddsordningen.

Det er bevilget 5,5 mill. kroner i 2017 til Sametingets arbeid med samisk helse. Bevilgningen foreslås videreført i 2018 med 5,6 mill. kroner.

Kap. 762 Primærhelsetjenesten, post 70, Tilskudd

Formålet med tilskuddsordningen er å bidra til likeverdige helse- og omsorgstjenester til den samiske befolkningen, og til at tjenestene er kunnskapsbaserte. Tilskuddet forvaltes av Helsedirektoratet. Det er behov for oppdatert kunnskap om den samiske befolkningens helse og bruk av helse- og omsorgstjenester.

Bevilgningen dekker tilskudd til Senter for samisk helseforskning. Senterets hovedoppgave er å drive forskning med fokus på helse og livsstil i den samiske befolkningen. Senteret gjennomførte en større befolkningsundersøkelse i kommuner med samisk befolkning i 2003-2004, kalt Saminor 1. Undersøkelsen – Saminor 2 – ble gjentatt i de tre nordligste fylker i 2012-2014. Det er laget sluttrapport om resultatene fra den enkelte kommune som er presentert for kommuneadministrasjonen og befolkningen i kommunene. Senteret sitter på et stort materiale og vil følge opp funnene i 2018. Saminor 2-studien viser store helseutfordringer i den samiske befolkningen. Det planlegges derfor for en større studie – Saminor 3 – i 2020-2021. Saminor-studiene er designet som en repeterende studie slik at man kan følge helsevariabler over tid. Det er spesielt ønskelig å inkludere kystkommunene og kommuner i det sørsamiske området i Saminor 3. Det er stor etterspørsel etter senterets kunnskap på urfolk internasjonalt. Kompetansen innenfor helsespørsmål om det fleretniske i nord, som senteret etterhvert innehar, er unikt i internasjonal sammenheng.

Tilskuddet på 6,2 mill. kroner foreslås videreført.

Barne- og likestillingsdepartementet (BLD)

(i 1000 kr)

Kap.	post	Benevnelse	Regnskap 2016	Saldert budsjett 2017	Forslag 2018
854	50	Tiltak i barne- og ungdomsvernet, Forskning og utvikling	1 000	1 000	1 000
		Sum	1 000	1 000	1 000

Kap. 854 Tiltak i barne- og ungdomsvernet, post 50 Forskning og utvikling
Posten dekker blant annet overføring til Sametinget som foreslås til 1 mill. kroner i 2018. Sametinget har fått overført samme beløp i 2016 og 2017. Midlene skal brukes til videreføring og styrking av Sametingets virksomhet på barnevernsområdet.

Landbruks- og matdepartementet (LMD)

(i 1 000 kr)

Kap	Benevnelse	Regnskap 2016	Saldert budsjett 2017	Forslag 2018
1142	Landbruksdirektoratet [1]	16 937[2]	7 309	7 543
1151	Til gjennomføring av reindriftsavtalen	113 000	114 500	118 600
	Sum	129 937	121 809	126 143

[1] Beløpet i tabellen under kap. 1142 Landbruksdirektoratet omfatter tildelinger gitt over post 45, 70, 71, 72 og 80, jf. postomtalen under. Tildelingen til drift av Landbruksdirektoratets avdeling i Alta er ikke inkludert i beløpet.
[2] Fra 1. januar 2014 ble de fem nordligste fylkesmennene regional reindriftsmyndighet. Fram til og med 2016 har fylkesmennene blitt finansiert gjennom en belastningsfullmakt på kap. 1142. Fra 2017 ble det rammeoverført ca. 26 mill. kroner fra kap. 1142 til Kommunal- og moderniseringsdepartementets kap. 525.

Kap. 1142 Landbruksdirektoratet

(i 1 000 kr)

Post	Tiltak	Regnskap 2016	Saldert budsjett 2017	Forslag 2018
01	Driftsutgifter	236 751	224 905	220 960
45	Større utstyrskjøp og vedlikehold, *kan overføres*	5 620	1 299	1 312
50	Arealressurskart	7 616	7 594	7 658
60	Tilskudd til veterinærdekning	138 845	142 664	146 373
70	Tilskudd til fjellstuer	701	808	819
71	Omstillingstiltak i Indre Finnmark, *kan overføres*	10 211	4 400	4 460
72	Erstatninger ved ekspropriasjon og leie av rett til reinbeite, *overslagsbevilgning*	358	302	452
73	Tilskudd til erstatninger mv. etter offentlige pålegg i plante- og husdyrproduksjon, *overslagsbevilgning*	83 259	55 610	55 610
74	Kompensasjon til dyreeiere som blir pålagt beitenekt	360	1 000	1 000
75	Tilskudd til klimarådgivning på gårder		20 000	
80	Radioaktivitetstiltak, *kan overføres*	47	500	500
	Sum kap. 1142	483 768	459 082	439 144

Kap. 1142 ble opprettet i sammenheng med at Statens landbruksforvaltning (SLF) og Statens reindriftsforvaltning (SRF) 01.07.2014 ble slått sammen til et direktorat under navnet Landbruksdirektoratet. Fra 1. januar 2014 ble de fem nordligste fylkesmennene regional reindriftsmyndighet. Fram til og med 2016 ble fylkesmennene finansiert gjennom en belastningsfullmakt på kapittel 1142. Fra 2017 ble det rammeoverført vel 26. mill. kroner fra kapittel 1142 til kapittel 525.

Post 01 Driftsutgifter

Bevilgningen skal dekke drift av Landbruksdirektoratet. Landbruksdirektoratet er blant annet et utøvende forvaltningsorgan for de sentrale reindriftspolitiske virkemidlene, og et støtte- og utredningsorgan for Landbruks- og matdepartementet. Direktoratet har en sentral rolle i gjennomføringen av reindriftspolitikken, og det er lagt opp til at direktoratet i vesentlig grad også skal ha en rådgivende rolle. Tilrettelegging og aktivt arbeid for å nå målene i reindrifts-politikken står også sentralt. Landbruksdirektoratet forvalter blant annet reindriftsloven og virkemidlene under reindriftsavtalen, og er også sekretariat for Reindriftsstyret, RUF-styret og for Markedsutvalget for reinsdyrkjøtt.

LMD fremmer forslag om en bevilgning på posten på 220,96 mill. kroner for 2018.

Omtale av postene som gjelder særskilte reindriftsformål

Post 45 Større utstyrskjøp og vedlikehold, *kan overføres*

Bevilgningen skal dekke utgiftene til oppfølging av Norges ansvar for grensegjerdene mot Sverige, Finland og Russland. Videre skal posten dekke utgiftene til effektuering av

reinbeiteavtaler i Rørosregionen. I tillegg skal posten dekke eventuelle erstatningskrav fra finske myndigheter for norsk rein som har krysset grensen til Finland.

LMD fremmer forslag om en bevilgning på 1,3 mill. kroner for 2018.

Post 70 Tilskott til fjellstuer
Formålet med bevilgningen er å opprettholde tryggheten i fjellområder for blant annet reingjetere. LMD har i dag avtale med tre statseide fjellstuer, og i tillegg kontrakt med fire private om fjellstuehold. Fjellstuene har plikt til å holde åpent hele året.
LMD fremmer forslag om en bevilgning på 819 000 kroner for 2018.

Post 71 Omstillingstiltak i Indre Finnmark, *kan overføres*
Formålet med bevilgningen er å finansiere ulike tilpasinger og tiltak for å legge til rette for en bærekraftig reindrift i Finnmark.

LMD fremmer forslag om en bevilgning på 4,5 mill. kroner for 2018.

Post 72 Erstatninger ved ekspropriasjon og leie av rett til reinbeite i Trollheimen, *overslagsbevilgning*
Formålet med posten er å dekke erstatningene ved ekspropriasjon og leie av rett til reinbeite i Trollheimen, jf. Frostating lagmannsrett sitt overskjønn av 2. september 1999 og inngåtte reinbeiteavtaler med grunneierne i Trollheimen.

LMD fremmer forslag om en bevilgning på 452 000 kroner for 2018.

Post 80 Radioaktivitetstiltak
Statens ansvar for å dekke kostnader som følge av radioaktivt nedfall etter Tsjernobylulykka har som prinsipielt utgangspunkt det vedtak som regjeringen fattet 31. juli 1986. Regelverket for radioaktivitetstiltak blir fastsatt etter de samme prosedyrene som forskriftene etter reindriftsavtalen.

LMD fremmer forslag om en bevilgning på 0,5 mill. kroner for 2018.

Kap. 1152 Reindriftsavtalen
Den 28. februar i år ble Norske Reindriftsamers Landsforbund (NRL) og Staten enige om ny reindriftsavtale for perioden 01.07.2017 – 30.06.2018. Avtalen innebærer økonomiske tiltak i reindriftsnæringen på i alt 118,6 mill. kroner. Dette er en økning på 4,1 mill. kroner i forhold til Reindriftsavtalen 2016/2017.

Hovedmålet med Reindriftsavtalen 2017/2018 er å legge til rette for å utvikle reindriftsnæringen som en rasjonell markedsorientert næring som er bærekraftig i et langsiktig perspektiv. I tråd med regjeringsplattformen blir tiltak som støtter opp om økologisk bærekraft prioritert. Gjennom arbeidet med fastsetting av et økologisk bærekraftig reintall har det blitt mulig å knytte sammen virkemidlene over reindriftsavtalen og reindriftsloven. De tre siste reindriftsavtalene har støttet opp om de som har fulgt opp vedtak om reduksjon, mens de som ikke har fulgt reduksjonskravene ikke har vært i posisjon til å få tilskudd. De produksjonsrettede tilskuddene har blitt prioritert framfor tilskudd som ikke direkte stimulerer til økt slakting og omsetning. Ved inngåelsen av de tre siste reindriftsavtalene er det gjennomført en rekke forenklingstiltak. I tillegg har tiltak som støtter opp om de utøverne som har reindrift som hovedvirksomhet blitt prioritert. Reindriftsavtalen 2017/2018 har også stor oppmerksomhet rundt disse områdene.

Reindriftsavtalen 2017/2018 er den fjerde avtalen der regjeringa har kommet fram til enighet med NRL. Enighet i avtaleforhandlingene er viktig for å støtte opp om avtaleinstituttet og den

hovedavtalen som er inngått mellom Landbruks- og matdepartementet og NRL. Ved Stortingets behandling av de siste fire reindriftsavtalene har en samlet næringskomité støttet opp om regjeringens reindriftspolitikk. Gjennom sine innstillinger har komiteen vist at det er bred politisk enighet om den dreining man har hatt i virkemidlene de siste årene, med vektlegging av næringsretting og tilrettelegging for de som har reindrift som hovedvirksomhet.

LMD fremmer forslag om en bevilgning under kapittel 1151 for 2018 i samsvar med Stortingets behandling av reindriftsavtalen for 2017/2018, jf. Innst. 454 S (2016-2017). For nærmere omtale av de enkelte postene og strategier i reindriftspolitikken vises det til Prop. 138 S (2016-2017) *Endringer i statsbudsjettet 2017 under Landbruks- og matdepartementet (Reindriftsavtalen 2017/2018).*

Klima- og miljødepartementet (KLD)

(i 1000 kr)

Kap.	Post	Benevnelse	Regnskap 2016	Saldert budsjett 2017	Forslag 2018
1429	21	Riksantikvaren, spesielle driftsutgifter, Kunnskapsløftet, registrering av automatisk fredede samiske bygninger	4 200	4 620	2 500
1429	50	Riksantikvaren, Tilskudd til samisk kulturminnearbeid	3 471	3 541	3 523
1429	71	Riksantikvaren, Tilskudd til fredete kulturminner i privat eie, *kan overføres*	2 000	2 200	6 000[1]
		Sum	9 671	10 361	12 023

[1] Over posten er det øremerket *inntil* 6 mill. kroner for å styrke oppfølgingen av arbeidet med bevaring av automatisk fredede samiske kulturminner.
Beløpene som er oppgitt i tabellen viser kun til tildelingene til samiske formål. For en nærmere spesifisering av budsjettpostens totale størrelse vises det til Klima- og miljøverndepartementets Prop. 1 S (2016-2017).

Kap. 1429 Riksantikvaren, post 21 Spesielle driftsutgifter
Over Riksantikvarens budsjett er det for 2018 foreslått bevilget 2,5 mill. kroner til oppsummering av bygningsregistreringsprosjektet innenfor Bevaringsprogrammet for automatisk fredede samiske bygninger. Registreringsprosjektet startet i 2011 og avsluttes i 2017. Registreringen har sitt utspring i Riksrevisjonens kritikk fra 2009 om manglende oversikt over slike bygninger. Bevaringsprogrammet for automatisk fredede samiske bygninger blir videreført.

Kap. 1429 Riksantikvaren, post 50 Tilskudd til samisk kulturminnearbeid
Det er foreslått å bevilge 3,523 mill. kroner til Sametinget til samisk kulturminnevernarbeid for 2018, jf. Prop. 1 S (2017-2018) for Klima- og miljødepartementet. Bevilgningen skal komme i tillegg til de ordinære bevilgningene til kulturminneformål fra kap. 1429. Tilskuddet vil i sin helhet bli utbetalt av Riksantikvaren til Sametinget i løpet av februar 2018. Formålet med bevilgningen er å ivareta de overordnede kulturminnefaglige hensyn i arbeidet med samiske kulturminner og kulturmiljøer. Midlene skal i hovedsak nyttes til større vedlikeholds- og restaureringsarbeid og til skjøtsel, sikring, istandsetting og formidling, etter søknad til Sametinget.

Kap. 1429 Riksantikvaren, post 71 Tilskudd til fredete kulturminner i privat eie, *kan overføres*
Over Riksantikvarens budsjett er det for 2018 øremerket inntil 6 mill. kroner for å styrke oppfølgingen av arbeidet med bevaring av automatisk fredede samiske bygninger innenfor Bevaringsprogrammet for automatisk fredede samiske bygninger. Arbeidet skal skje i henhold til omforente prinsipper i Plan for forvaltning av automatisk fredede samiske bygninger., vedtatt av Sametingets plenum. Midlene fra post 71 vil bli utbetalt av Riksantikvaren på anmodning fra Sametinget. Riksantikvaren vil gi nærmere føringer for bruken av tilskuddet.

Utgitt av:
Kommunal- og moderniseringsdepartementet

Offentlige institusjoner kan bestille flere eksemplarer fra:
Departementenes sikkerhets- og serviceorganisasjon
Internett: www.publikasjoner.dep.no
E-post: publikasjonsbestilling@dss.dep.no
Telefon: 222 40 000
Publikasjonskode: H-2405 BS
Trykk: Departementenes sikkerhets- og
serviceorganisasjon 10/2017 – opplag 500

Gielda- ja
ođasmahttindepartemeanta

Juolludeamit sámi ulbmiliidda jagi 2018 stáhtabušeahtas

Juolludeamit sámi ulbmiliidda

Norgga stáhta lea vuođđuduvvon guovtti álbmoga eatnamiidda, sápmelaččaid ja dáččaid. Ráđđehusa ulbmil lea ahte sápmelaččat galget beassat ovddidit gielaset, kultuvrraset ja servodateallimeaset.

Vuođđolága § 108 ja sámeláhka leat sámepolitihka riikkalaš riektevuođut. Norggas leat ollu álbmotrievttalaš geatnegasvuođat mat leat láidesteaddjin sámepolitihkkii. Buot departemeanttain lea ovddasvástádus čuovvolit sámepolitihka čađaheami iežaset suorggis. Gielda- ja ođasmahttindepartemeanttas lea bajimus ovddasvástádus stáhta sámepolitihka oktiiheiveheamis, ja dat galgá bargat dan badjelii ahte surggiid rastásaš ja hálddahusdásiid rastásaš politihkka lea ollislaš ja oktasaš.

Gielda- ja ođasmahttindepartemeantta Proposišuvnnas 1 S (2016–2017) čilgejuvvojit oanehaččat sámepolitihka hástalusat ja ovdánanmearkkat, ja das válddahallojit departemeantta ulbmilat ja strategiijat.

Dán prentosis válddahallojuvvo oanehaččat ja čoahkkájit mo guhtege departemeanta lea evttohan juolludusaid sámi ulbmiliidda jahkái 2017.[1]

Innhold

Sámi ulbmiliidda juolluduvvon ruđaid visogovva 2
Sámediggi 3
Gielda- ja ođasmahttindepartemeanta (GOD) 4
Olgoriikadepartemeanta (OD) 7
Máhttodepartemeanta (MD) 9
Kulturdepartemeanta (KUD) 13
Justiisadepartemeanta (JD) 15
Dearvvašvuođa- ja fuolahusdepartemeanta (DFD) 16
Mánáid- ja dásseárvodepartemeanta (MDD) 17
Eanadoallo- ja biebmodepartemeanta (EBD) 18
Dálkkádat- ja birasdepartemeanta (DBD) 21

[1] Jus iešguđet departemeanttaid bušeahttaproposišuvnnain ja dán diehtojuohkingihppagis eai leat seamma logut, de dalle gustojit bušeahttaproposišuvnnaid logut.

Sámi ulbmiliidda juolluduvvon ruđaid visogovva

(1000 ruvnnuid mielde)

	Rehketdoallu 2016	Sáldejuvvon bušeahtta 2017	Evttohus 2018	Proseantasaš rievdadus 2017-2018
Gielda- ja ođasmahttindepartemeanta	316 486	350 202	358 290	2,3
Olgoriikadepartemeanta	3 000	715	800	11,9
Máhttodepartemeanta	315 585	333 934	360 667	8,0
Justiisadepartemeanta	113 489	113 940	116 940	2,6
Kulturdepartemeanta	400	400	400	0
Dearvvašvuođa- ja fuolahusdepartemeanta	11 700	11 700	11 800	0,8
Mánáid-, dásseárvo- ja searvadahttindepartemeanta	1 000	1 000	1 000	0
Eanadoallo- ja biebmodepartemeanta	129 937	121 809	126 143	3,6
Dálkkádat- ja birasdepartemeanta	9 671	10 361	12 023	16,0
Oljo- ja energiijadepartemeanta	500[1]	0	0	0
Buohkanas juolludeapmi	901 768	944 061	988 063	4,7
Sámeálbmotfoanda	5 345	5 420	5 566	2,7
Submi	907 113	949 481	993 629	4,6

[1] Oljo- ja energiijadepartemeanta attii golmmajagi doarjaga Sámediggái áigodahkii 2014-2016, vai Sámediggi buorebut nákce dustet daid hástalusaid mat leat váttis energiijaáššiid meannudeamis.

Dán almmuhusas čilgejuvvojit dán tabealla logut čilgejuvvojit dárkilit guđege departemeantta válddahallamis. Sámi ulbmiliidda juolluduvvojit maid ruđat doarjjapoasttain main doarjjajuogadeapmi čielgá maŋŋil. Dat doarjagat eai leat dán tabealla loguin mielde, muhto dat leat čilgejuvvon guđege departemeantta válddahallamis.

Sámediggi

Sámediggi galgá bušeahttaevttohusa mielde hálddašit sullii 461,4 milj. ruvnnu (oktan Sámeálbmotfoanddain) jagi 2018. Dás lea sullii 25,5 milj. ruvnnu lasáhus jagi 2017 ektui. Sámedikki vuosttaš olles doaibmajahki lei 1990 ja dalle lei Sámedikki bušeahtta 31,7 milj. ruvnnu stuoru. Sámedikki bušeahtta lea bures ovdánan máŋga jagi. Ovdáneapmi lea eiseválddiid ulbmiliid mielde das, ahte Sámedikkis galgá leat eanet dadjamuš ja váldi dakkár áššiin mat leat erenoamáš dehálaččat sámi álbmogii.

Juolludemiid oppalašgovva Sámediggái

(1000 ruvnnuid mielde)

	Rehketdoallu 2016	Sáldejuvvon bušeahtta 2017	Evttohus 2018	Proseantasaš rievdadus 2017-2018
Gielda- ja ođasmahttindepartemeanta	280 879	301 617	311 155	3,16
Olgoriikadepartemeanta	3 000	715	800	11,88
Máhttodepartemeanta	57 615	59 116	68 639	16,10
Kulturdepartemeanta	82 487	81 900	83 700	2,19
Dearvvašvuođa- ja fuolahusdepartemeanta	5 500	5 500	5 600	1,81
Mánáid-, dásseárvo- ja searvadahttindepartemeanta	1 000	1 000	1 000	0,00
Dálkkádat- ja birasdepartemeanta	5 471	5 741	9 523[1]	65,87
Oljo- ja energiijadepartemeanta	500	0	0[2]	0,00
Buohkanas juolludeapmi	436 452	455 589	480 417	5,44
Sámeálbmotfoanda	5 345	5 420	5 566	2,69
Submi	441 797	461 009	485 983	5,41

[1] Kapihttala1429 Riikkaantikvára posttas 71 *Doarja ráfáidahttojuvvon kulturmuittuide main leat priváhta eaiggádat* lea merkejuvvon *6 milj. ruvnnu rádjai* nannen dihtii barggu čuovvoleami automáhtalaččat ráfáidahttojuvvon sámi kulturmuittuid suodjalemiin.
[2] Oljo- ja energiijadepartemeanta attii golmmajagi doarjaga Sámediggái áigodahkii 2014-2016, vai Sámediggi buorebut nákce dustet daid hástalusaid mat leat váttis energiijaáššiid meannudeamis.

Sámediggi beassá spiehkastit bruttobušeterenprinsihpas ja oažžu olles iežas doarjaga departemeanttain. Sámediggi juogada ruđaid mat leat juolluduvvon iešguđet departemeanttain, maŋimus dievasčoahkkimisttis dainna várašemiin ahte Stuoradiggi dohkkeha bušeahttamearrádusa. Sámediggi juogada juolluduvvon ruđaid iežas vuoruhemiid vuođul, muhto Stuoradikki bušeahttamearrádusa mielde.

Sámedikki ekonomiijahálddašeami rámmaid mearrida Gielda- ja ođasmahttindepartemeanta dan njuolggadusčoahki mielde mii lea Sámedikki ekonomiijahálddašeami várás. Njuolggadusčoahkki gusto maid daidda juolludemiide mat bohtet eará departemeanttaid bušeahtain ja Sámedikki eará vejolaš boađuin. Sámedikki ekonomiijahálddašeami njuolggadusčoakki lea mearriduvvon sámelága § 2-1 goalmmát lađđasa vuođul. Njuolggadusčoahkis lea departemeanta mearridan ahte Sámediggái ge gustojit stáhta ekonomiijanjuolggadusat ja mearrádusat stáhta ekonomiijastivrema birra.

Sámediggái lea biddjojuvvon hálddašanovddasvástádus máŋgga hálddahuslaš áššis, nugo ovdamearkka dihtii sámediggeválggain, ekonomalaš doarjagiid juohkimis, skuvlla oahppoplánaid dárkilit ráddjejuvvon osiid mearrideamis, sámi kulturmuittuid hálddašeamis kulturmuitolága ja dasa gullevaš láhkaásahusaid mielde, ja vel ovddasteddjiidis nammadeamis sierranas almmolaš orgánaide. Sámedikkis lea dasto vel váldi ja dadjamuš go dat oassálastá ja das leat ovddasteaddjit ollu lávdegottiin, stivrrain ja ráđiin.

Eanet dieđuid Sámedikki doaimma birra gávnnat Sámedikki neahttasiiddus www.samediggi.no.

Gielda- ja ođasmahttindepartemeanta (GOD)

(1000 ruvnnuid mielde)

Kap.	Poasta	Namahus	Rehketdoallu 2016	Salderejuvvon bušeahtta 2017	Evttohus 2018
525	01	Fylkkamánneámmáhat	0	26 022	26 022[1]
560	50	Sámediggi, Sámediggi	280 879	301 617	311 155
560	54	Sámediggi, Sámeálbmotfoanda	5 345	5 420	5 566
561	50	Doarjja sámi ulbmiliidda, Sámi allaskuvla	4 588	4 021	5 109
561	51	Doarjja sámi ulbmiliidda, Divvun	6 888	6 928	7 079
561	72	Sámegiella, diehtojuohkin jna.	2 800	3 084	0[2]
562	01	Gáldu – Álgoálbmotvuoigatvuođaid gelbbolašvuođaguovddáš, Doaibmagolut	3 293	0	0[3]
562	21	Gáldu – Álgoálbmotvuoigatvuođaid gelbbolašvuođaguovddáš, Erenoamáš doaibmagolut, *sirdin vejolaš*	2 285	0	0[3]
563	01	Riikkaidgaskasaš boazodoalloguovddáš, Doaibmagolut	5 959	5 929	6 267
563	21	Riikkaidgaskasaš boazodoalloguovddáš, Erenoamáš doaibmagolut, *sirdin vejolaš*	4 449[4]	2 601	2 658
		Submi	316 486	355 622	363 856

[1] Doarjja ruhtada viđa davimus fylkkamánni bargamušaid regionála boazodoalloeiseváldin.
[2] Juolludus kapihttala 561 poasttas 72 sirdojuvvo jagi 2018 rájes kapihttala 560 postii 50 Sámediggi.
[3] Gáldu ovttastahttojuvvui Nasjonal institusjon for menneskerettigheter (NIM) nammasaš ásahusaini ođđajagemánu 1. beaivvi 2017 rájes, ja juolludus Gáldui sirdojuvvui kapihttala 562 poasttas 01 Finánsadepartemeantta kapihttala 45 Nasjonal institusjon for menneskerettigheter postii 01 Doaibmagolut.
[4] Rehketdoallolohku siskkilda olgguldas ruhtadeami prošeavttaide mat jođihuvvojit Riikkaidgaskasaš boazodoalloguovddáža namas.

Lassin juolluduvvojit ruđat sámi ulbmiliidda čuovvovaš bušeahttakapihttaliin ja poasttain:

Kap.	Poasta	Namahus
500	50	Gielda- ja ođasmahttindepartemeanta, Dutkanráđđi
500	22	Gielda- ja ođasmahttindepartemeanta, Dutkan, *sirdin vejolaš*
553	63	Rádjaregionála Interreg-prográmmat, *sáhttá geavahuvvot kapihttala 553 poasttaid 60 ja 63 vuolde*

Kap. 525 Fylkkamánneámmáhat, paosta 01 Doaibmagolut

Juolludus galgá gokčat daid doaimmaid goluid mat viđa davimus fylkkamánnis leat boazodoalloeiseváldin.

Kap. 560 Sámediggi, poasta 50 Sámediggi

Vuođđodoarjja dán poasttas galgá earret eará gokčat goluid mat leat politihkalaš barggus, Sámedikki hálddahusas, ja gielddaid ja fylkkagielddaid lassegoluid mat leat sámelága giellanjuolggadusaid čuovvoleamis.

Nannen dihtii sámegielaid ja sihkkarastin dihtii sámi giellajuhkosa raportta NOU 2016:18 *Hjertespråket* čuovvoleami vuosttaš lávkki, evttoha departemeanta lasihit juolludusa 5 milj. ruvnnuin jahkái 2018.

Dasto lea evttohuvvon lasihit juolludeami 2,5 milj. ruvnnuin Sámedikki oppalaš bargui sámi gielain ja kultuvrrain.

Departemeanta ja Sámediggi leat soahpan ahte Sámediggi váldá badjelasas ovddasvástádusa hálddašit daid ruđaid mat dássážii leat juogaduvvon oarjelsámi-, julevsámi ja márkosámi gielladoaibmabijuide, ja prošektii mii lea čađahuvvon Ä´vv Nuortasámi musea namas. Danne lea evttohuvvon stuoridit juolludusa poasttas 3,2 milj. ruvnnuin seammás go juolludus kapihttala 561 poasttas 72 Sámi giella, diehtojuohkin jna. unniduvvo seamma stuorra supmiin, geahča čilgejumi kapihttala 561 poastta 72 vuolde.

Aaborten tjïelte/Hattfjelldal kommune (Árborddi suohkan) beasai suoidnemánu 1. beaivvi 2017 rájes sámegiela hálddašanguvlui. Jagi 2017 reviderejuvvon nationálabušeahtas lasihuvvui juolludus Sámediggái 2,3 milj. ruvnnuin láhčin dihtii diliid guovttegielalaš hálddašeapmái Árborddi suohkanis ja Nordlándda fylkkasuohkanis. Olles jagi 2018 doibmii evttohuvvo lasihit juolludusa 4,5 milj. ruvnnuin.

Dárbu lea ásahallat daid goluid buhtadusa mat leat meroštallojuvvon álkiduvvon málle oktavuođas mii lea máksimiid várás Stáhta penšuvdnakássii. Danne evttohuvvo lasihit poastta 300 000 ruvnnuin.

Jagi 2013 árvalii ráđđehus Stoltenberg II "Kulturloktema oassin áŋgiruššat erenoamážit sámi kultur- ja gielladoaibmabijuiguin áigodagas 2013-2017", geahča Ođasmahttin- hálddahus- ja girkodepartemeantta Prop. 1 S (2012-2013). Dokumeanttas Innst. 16 S (2012-2013) mearridii Stuorradiggi lasihit Sámedikki juolludusa 10 milj. ruvnnuin jahkásaččat viđa jagi áigodagas. Ráđđehusa Stoltenberg II láidestusaid mielde loahppá gaskaboddasaš juolluduslasáhus jagi 2017 ja dan geažil evttohuvvo unnidit juolludusa 10 milj. ruvnnuin. Sámi kultuvrra ja giela juolludus nannejuvvo ja lasihuvvo seamma supmiin NOU 2016:18 *Hjertespråket* čuovvoleami geažil, Árborddi suohkana beassama geažil sámegiela hálddašanguvlui ja oppalaš giella- ja kulturdoaibmabijuid geažil, nu go lea válddahallojuvvon bajábealde.

Departemeanta evttoha 311,2 milj. ruvdnosaš buohkanas juolludeami Sámediggái jahkái 2018.

Kap. 560 Sámediggi, poasta 54 Sámeálbmotfoanda
Juolludus galgá geavahuvvot sierranas doaibmabijuide mat váikkuhit sámi giela ja kultuvrra nannemii ja ođđasit ealáskahttimii. Ruđat eai galgga geavahuvvot oktagaslaš buhtadusaide. Sámediggi hálddaša juolludusa. Jahkái 2018 lea juolludus evttohuvvon leat 5,6 milj. ruvnnu.

Kap. 561 Doarjja sámi ulbmiliidda, poasta 50 Sámi allaskuvla
Sámi allaskuvla doaimmaha muhtun bargamušaid Gielda- ja ođasmahttindepartemeantta gohččuma mielde. Juolludus galgá gokčat Sámi statistihka fágalaš analysajoavkku doaimma ja Sámi ofelaččaid doaimma. Sámi ofelašortnet dárbbaša neahttasiidduid diehtojuohkimii sámi giela, kultuvrra ja servodateallima birra, erenoamážit nuoraid várás. Sámi allaskuvla áigu heivehit ja doaimmahit dakkár siiddu, ja seammás hálddašit ávdnasiid mat ledje ovddeš Gáldu diehtojuohkinsiiddus álgoálbmotvuoigatvuođaid ja olmmošvuoigatvuođaid birra. Dárbu lea maid nannet ofelašortnega čállingotti. Danne evttoha departemeanta stuoridit juolludusa poasttas 1 milj. ruvnnuin. Oktiibuot evttoha departemeanta juolludit Sámi allaskuvlii 5,1 milj. ruvnnu jahkái 2018, Fágalaš analysajoavkku ja Sámi ofelaččaid goluid gokčamii.

Kap. 561 Doarjja sámi ulbmiliidda, poasta 51 Divvun
Juolludus galgá geavahuvvot jođihit Divvuma Romssa universitehtas – Norgga árktalaš universitehtas. Divvun ovddida teknologalaš giellareaidduid sámegielaid várás. Ođđaáigásaš giellateknologiija geavaheapmi lea eaktun dasa ahte sámegielat sáhttet seailut geavahangiellan otnáš servodagas. Departemeanta evttoha 7,1 milj. ruvnnu juolludussan Divvumii jahkái i 2018.

Kap. 561 Doarjja sámi ulbmiliidda, poasta 72 Sámi giella, diehtojuohkin jna.
Juolludanortnegiin ulbmil lea buoridit sámegiela geavaheami dainna lágiin ahte gielaid galgá šaddat vejolaš buorebut geavahit almmolaččat, ahte galget šaddat eanet sámegielalaččat, ahte eanet dieđut juhkkojuvvojit sámiide sámegillii ja ahte eanet dieđut sámiid dilálašvuođaid birra juhkkojuvvojit Norgga álbmogii muđui. Doarjjaruđain muhtun oasi hálddašeapmi lea leamaš fápmuduvvon Nordlándda fylkkamánnái geas lea leamaš ovddasvástádus Sámegielaid doaibmaplána máŋgga doaibmabijus. Ruđat leat juogaduvvon oarjelsámi-, julevsámi ja márkosámi doaibmabijuide. Ä´vv Nuortasámi musea lea maid ožžon doarjaga dán poasttas, nuortasámi giella- ja kulturprošeavttaide. Departemeanta ja Sámediggi leat soahpan ahte

Sámediggi váldá badjelasas ovddasvástádus hálddašit ruđaid dán poasttas. Danne evttoha departemeanta ahte poastta ruđat sirdojuvvojit kapihttala 560 postii 50 Sámediggi.

Kap. 562 Gáldu – Álgoálbmotvuoigatvuođaid gelbbolašvuođaguovddáš, poasta 01 Doaibmagolut ja poasta 21 Erenoamáš doaibmagolut, *sirdin vejolaš*
Gáldu – Álgoálbmotvuoigatvuođaid gelbbolašvuođaguovddáš šattai ođđajagemánu 1. beaivvi 2017 rájes Nasjonal institusjon for menneskerettigheter nammasaš ásahusa oassin. Juolludus kapihttala 562 poasttas 01 ja poasttas 21 leat jagi 2017 sirdojuvvon Finánsadepartemeantta kapihttala 45 Nasjonal institusjon for menneskerettigheter, postii 01 Doaibmagolut.

Kap. 563 Riikkaidgaskasaš boazodoalloguovddáš, poasta 01 Doaibmagolut ja poasta 21 Erenoamáš doaibmagolut, *sirdin vejolaš*
Riikkaidgaskasaš boazodoalloguovddáš Guovdageainnus lea fágalaččat iešmearrideaddji ásahus mii mearrida iežas ulbmiliid ja bohtosiid gáibádusaid daid rájáid siskkobealde maid Gielda- ja ođasmahttindepartemeanta mearrida. Bargu galgá sin várás leat guđet leat ealáhusdoaibmit, almmolaš eiseválddit, dutkanbirrasat ja eará fágabirrasat, ja dasa lassin vel riikkaidgaskasaš organisašuvnnat ja ovttasbargoorgánat. Stivra lea guovddáža bajimus orgána. Departemeanta evttoha 8,9 milj. ruvdnosaš buohkanas juolludusa Riikkaidgaskasaš boazodoalloguovddážii jahkái 2018. Submái leat biddjojuvvon meroštallojuvvon goluid buhtadas álkiduvvon málle oktavuođas mii lea 380 000 ruvdnosaš máksima várás Stáhta penšuvdnakássii.

Kap. 500 Gielda- ja ođasmahttindepartemeanta, poasttat 50 ja 22 Dutkan, *sirdin vejolaš*
Norgga dutkanráđi prográmma Sámi dutkan II bisttii jagi 2007 rájes jahkái 2017. Jahkái 2017 juolludii Gielda- ja ođasmahttindepartemeanta 3,9 milj. ruvnnu prográmmii. Prográmma ulbmil lei ovddidit guhkit áiggi alladásat dutkama sámi diliid birra, buoridit dutkiid háhkama ja ain ovddidit viidáseappot sámegiela dieđagiellan. Dan lassin deattuhuvvui riikkaidgaskasaš dutkanovttasbargu, fierpmádathuksen ja dutkama gaskkusteapmi sámegillii ja eará gielaide.

Dutkanprográmma lea dál ollen ođđa muddui – Sámi dutkamii III – mii lea doaibmi prográmma masa ii leat mearriduvvon mii ge áigodagaid. Prográmma galgá ovddidit alladásat dutkama mii lea guoskevaš politihkkaovddideapmái, hálddašeapmái ja eará servodatdoibmiide, dakkár oassevehkiin masa gullet máhttu kulturdovddahemiid birra, sámi identitehta ja servodathuksen, bajásšaddan ja oahpahus, giella, dálkkádat ja biras, eallindilit ja álbmotovdáneapmi. Evttohuvvon lea várret 3,334 milj. ruvnnu Sámi dutkamii III jahkái 2018.

Kap. 553 Nuppástusnávccalaš regiovnnat, poasta 63 Rádjaregionála Interreg-prográmmat, *sáhttá geavahuvvot kapihttala 553 poasttaid 60 ja 65 vuolde*
Jahkái 2017 juolludii Gielda- ja ođasmahttindepartemeanta 10,1 milj. ruvnnu Interreg Davvi čađaheapmái, mas Sápmi lea oasseprográmma. Juolludeapmi Interreg Davvái bisuhuvvo seamma stuorisin jagi 2018 kapihttala 533 poasttas 63 Rádjaregionála Interreg-prográmmat. Norgga searvama várás lea buohkanas rámman jurddašuvvon sullii 71 milj. ruvnnu prográmmaáigodahkii 2014–2020. Romssa fylkkasuohkan doaibmá olles Davvi-prográmma ja Sápmi čállingoddin, muhto bargá ovttas Davvi-Trøndelága fylkkasuohkaniin oarjelsámi doaimmaid hárrái. Ulbmil lea nannet prográmmaguovllu gilvalannávcca ja geasuhanfámu. Prográmmaguvlui gullet Davvi-Norga, Davvi-Suopma, Davvi-Ruotta ja vel Sápmi (sámiid ássanguovlu Hedmárkkus Finnmárkui). Doarjja addojuvvui 18 prošektii jagi 2016 ja dat juohkásedje čuovvovaš vuoruhuvvon áŋgiruššansurggiide: Dutkamii ja ođđahutkamii, ealáhushutkamii, kultuvrii ja birrasii ja oktasaš bargomárkanii. Okta prošeakta lea ovdamearkka dihtii Indigenious Entrepreneurship mas Barentsčállingoddi lea barggadettiinis geahččalan doarjut álgoálbmotnuoraid ruđalaš sorjjasmeahttunvuhtii ealáhushutkama bokte.

Olgoriikadepartemeanta (OD)

(1000 ruvnnuid mielde)

Kap.	Poasta	Namahus	Rehketdoallu 2016	Salderejuvvon buseahtta 2017	Evttohus 2018
163	72	Olmmošvuoigatvuođat	3 000[1]	715	800
		Submi	3 000	715	800

[1] Gáldu – Álgoálbmotvuoigatvuođaid gelbbolašvuođaguovddáš oaččui doarjaga poasttas jagi 2016 rádjai iežas bargui riikkaidgaskasaš olmmošvuoigatvuođaiguin. Gáldu ovttastuvvui Nasjonal institusjon for menneskerettigheter nammasaš ásahusain jagi 2017.

Lassin juolluduvvojit ruđat sámi ulbmiliidda čuovvovaš bušeahttakapihttaliin ja poasttain:

Kap.	Poasta	Namahus
115	01/70	Doaibmagolut ja Doarjja ealáhusovddideapmái, kultur- ja diehtojuohkináššiide
116	70	Doarjja riikkaidgaskasaš organisašuvnnaide
118	70	Davviguovlodoaibmabijut ja prošeaktaovttasbargu Ruoššain

Kap. 163, Heahteveahkki, humanitára veahkki ja olmmošvuoigatvuođat, poasta 72 Olmmošvuoigatvuođat

Juolludus galgá geavahuvvot Sámedikki bargui ovddidan dihtii álgoálbmogiid vuoigatvuođaid ONas ja eará riikkaidgaskasaš forain. Dehálaš ulbmil lea nannet álgoálbmogiid vejolašvuođaid searvat ONii iehčanasvuođain dakkár áššiid oktavuođas mat gusket sidjiide. Dát gáibida mobiliserema ja lihtuid huksema sierranas álgoálbmotregiovnnaid rastá, ja dása gullá maid ovdáneaddji riikkain orru álgoálbmogiid aktiiva searvan. Áigumuš lea ráhkadit golmma jagi rámmašiehtadusa ekonomalaš doarjaga hárrái, mas lea jahkásaš juolludus 0,8 milj. ruvnnu rádjai dán poasttas Sámediggái. Buot doarjagat dán juolludusas galget geavahuvvot ovddidit ovddidanpolitihkalaš ulbmiliid, OECDa/DACa njuolggadusaid mielde.

Kap. 115, Ealáhusovddidan-, kultur- ja diehtojuohkinulbmilat, poasta 01 Doaibmagolut ja poasta 70 Doarjja ealáhusovddideapmái, kultur- ja diehtojuohkináššiide

Doarjagat mat addojuvvojit dáin poasttain, galget leat mielde ovddideamen olgoriikapolitihkalaš ulbmiliid ja galget leat mávssolaččat Norgga servodat-, ealáhus- ja kultureallimii. Norgga kultureallima riikkaidgaskasaš vejolašvuođaid ja oktavuođaid nannen ja vel Norgga profileren davviguovlluid guovdilis doaibmin leat dán barggu oassin. Dán áŋgiruššama guovddáš áššin leat maiddái álgoálbmotprošeavttat.

Maŋimus jagiid lea juolluduvvon dáin poasttain gaskal 1 ja 1,5 milj. ruvnnu prošeavttaide mat galget buoridit Norgga sápmelaččaid riikkaidgaskasaš kulturoktavuođaid eará álgoálbmotjoavkkuide. Olgoriikadepartemeantta guovddáš ovttasbargoguoimmit, go lea sáhka sámi birrasiid riikkaidgaskasaš kulturovttasbarggus mat ruhtaduvvojit dán poastta bokte, leat earret eará Riddu Riđđu-festivála ja Riikkaidgaskasaš Sámi Filbmaguovddáš.

Kap. 116, Searvan riikkaidgaskasaš organisašuvnnaide, poasta 70 Doarjja riikkaidgaskasaš organisašuvnnaide

Davviriikkaid ministtarráđđi juolludii 3,891 milj. dánskka ruvnnu doarjjan sámi ovttasbargui kultursuorggis jagi 2017. Ruđat juogaduvvojit Sámeráđđái ja Sámi dáiddárráđđái, ja dat galget eanaš geavahuvvot sámi kulturdoarjjan mas lea davviriikkalaš ávki, eai ge nu ollu hálddahuslaš doaibmagoluid gokčamii. Oahpahussuorgái juolludii Davviriikkaid ministtarráđđi 1,7 milj. dánskka ruvnnu jagi 2017. Ruđat sirdojuvvojit Sámi allaskuvlii mii daid hálddaša. Jahkái 2018 doarjja kultur- ja oahpahussuorgái vurdojuvvo bisuhuvvot.

Norgga geatnegas oasseveahkki Davviriikkaid ministtarráđđái juolluduvvo kapihttala 116 Searvan riikkaidgaskasaš organisašuvnnaide poasttas 70 Doarjja riikkaidgaskasaš organisašuvnnaide.

Kap 118, Davviguovlodoaibmabijut jna., poasta 70 Davviguovlodoaibmabijut ja prošeaktaovttasbargu Ruoššain

Prošeaktaovttasbargu Ruoššain

Dát juolludeapmi adnojuvvo doarjut prošeavttaid máŋgga vuoruhuvvon suorggis. Doarjja álbmogis-álbmogii-prošeavttaide mat leat Barentsguovllu Norgga ja Ruošša oasis ja mat gusket sámiide ja eará álgoálbmogiidda, lea vuoruhuvvon surggiin okta. Doarjaga dakkár prošeavttaide hálddaša Barentsčállingoddi.

Jagi 2017 lea juolluduvvon eanet go 4,3 milj. ruvnnu Norgga, Ruošša ja eará riikkaid gaskasaš ovttasbargoprošeavttaide, ja vurdojuvvo ahte addojuvvojit ain eanet doarjagat čakčat 2017. Jagi 2017 leat máŋggat stuorát álgoálbmotdoalut lágiduvvon, nu go Troanddimis dollojuvvon sámiid vuosttaš jahkečoahkkima100-jagi ávvudeapmi Troanddimis ja álgoálbmogiid njunuščoahkkin Mokvas. Dat oassi Barentsčállingotti prošeaktaruđain mat leat juhkkojuvvon álgoálbmotulbmiliidda, lea dan geažil leamaš stuorebuš jagi 2017 go dan ovdalaš jagiid. Jahkái 2018 vurdojuvvo ahte doarjja njiedjá veaháš jagi 2017 doarjaga ektui.

Árktis 2030

Ulbmil ortnegiin lea ovddidit Norgga beroštumiid ja Norgga sajádaga ovddasvástideaddji doaibmin davvin. Ruđat galget váikkuhit dasa ahte Norga galgá leat njunnošis máhtu dáfus, ahte galgá leat davviguovlluid birrasa ja luondduriggodagaid buoremus hálddašeaddji ja ahte galgá váikkuhit ealáhusaid ovddideapmái. Árktis 2030 galgá dan lassin doarjut Norgga áŋgiruššama ja doaimma Antárktisis, ja geavahit ávkin vuoimmi das ahte Norggas lea gelbbolašvuohta guktuid buollaguovlluin.

Doarjja dán poasttas siskkilda maid doarjaga álgoálbmotovddasteddjiid searvamii riikkaidgaskasaš ovttasbargui davviguovlluin. Ruđat adnojuvvojit dalle eanemustá daid álgoálbmotovddasteddjiid mátkegoluid gokčamii geat oassálastet Árktalaš ráđđái ja Barentsráđđái. Jagi 2015 vuolláičállojuvvui ođđa 3-jahkásaš rámmašiehtadus Sámedikkiin, ja plánejuvvui 385 000 ruvdnosaš doarjja juohke jagi dán ulbmilii. Doarjjaruhta máksojuvvui Sámediggái jagi 2016.

Sámeráđis ja Olgoriikadepartemeanttas lea šiehtadus ahte golut Sámeráđi searvama várás Árktalaš ráđđái gokčojuvvojit. Jagi 2016 máksojuvvui 1,7 milj. ruvnnu. 285 000 ruvnnu lea áigumuš máksit jagi 2017 dán šiehtadusa vuođul. Lea ohccojuvvon guhkideapmi.

Čuovvolan dihtii etihkalaš njuolggadusaid ovddideapmái gulli ovdaprošeavtta mii galggai leat ekonomalaš doaimmaid várás álgoálbmotguovlluin, de juolluduvvui Árran – Julevsáme guovdážii jagi 2013 7,3 milj. ruvnnu doarjjan áigodahkii 2013-2016 «Indigenous People and Resource Extraction: Evaluating Ethical Guidelines» nammasaš prošektii. 1,3 milj. ruvnnu máksojuvvui jahkái 2016. Šiehtadus guhkiduvvui jahkái 2017, ja lea plánejuvvon 336 000 ruvdnosaš maŋimus máksin jahkái 2017 šiehtadusa mielde.

Sámi dutkamiid guovddáš Romssa universitehtas – Norgga árktalaš universitehtas – oaččui áigodahkii 2013-2016 doarjjan 8,7 milj. ruvnnu prošektii «Brennpunkt nord. Nettverk, urfolksinstitusjoner og kunnskapsproduksjon» (Guovdilis áššii davvin. Fierpmádat, álgoálbmotásahusat ja máhttobuvttadeapmi). Prošeakta gullá máŋggafágalaš álgoálbmotprográmmii Master of Indigenous Peoples. Dan lassin lea áigumuš dutkat riikkaidgaskasaš álgoálbmotlihkadusa áiggi ja báikki dáfus. Sullii 1 milj. ruvnnu máksojuvvui jahkái 2016, ja jagi 2017 lea fas plánejuvvon máksit 1,5 milj. ruvnnu.

Stipeandaprográmma bokte mii lea davviguovlluide guoski lohkamiid várás, oaččui Sámi allaskuvla 0,4 milj. ruvdnosaš juolludusa áigodahkii 2013-2016. Dán goalmmát stipeandaáigodagas leat Sámi allaskuvllas ruđat stipeandamánuide ja mátkestipeanddaide maid sáhttá juohkit Kanáda ja Ruošša beale studeanttaide, ja vel ruđat iežas bargiid johtimiidda ge. 35 000 ruvnnu máksojuvvojedje jagi 2016. Šiehtadusáigi lea loahppan.

Máhttodepartemeanta (MD)

(1000 ruvnnuid mielde)

Kap.	Poasta	Namahus	Rehketdoallu 2016	Salderejuvvon bušeahtta 2017	Evttohus 2018
222	01/45	Stáhtalaš vuođđo- ja joatkkaskuvllat ja vuođđoskuvlainternáhtat, Doaibmagolut ja rusttetháhkamat, *sirdin vejolaš*	98 826	102 067	108 277
223	50	Sámediggi, Doarjja Sámediggái	41 501	42 551	46 627
225	62	Doarjja Snoasa ja Málatvuomi gielddalaš sámeskuvllaide	23 670	24 321	0[1]
225	63	Doaibmabijut vuođđooahpahusas, Doarjja sámi vuođđooahpahussii, *sirdin vejolaš*	52 406	63 806	67 349
227	63	Doarjja gielddaide ja fylkkagielddaide			24 953[1]
231	50	Mánáidgárddit, Doarjja sámi mánáidgárdefálaldagaide	16 114	16 565	22 012
260	50	Universitehtat ja allaskuvllat	81 118	83 924	90 599
281	01	Oktasaš doaibmabijut universitehtaid ja allaskuvllaid várás, Doaibmagolut	1 100	0	0
281	78	Doarjja Universitehta- ja allaskuvlaráđđái	500	500	500
2410	73	Oahpahusa vástesaš stáhta loatnakássa, Loatnageahpádusat, *meroštallanjuolludus*	350	200	350
Submi			315 585	333 934	360 667

[1] Doarjja Snoasa ja Málatvuomi sámeskuvllaide lea jagi 2018 rájes sirdojuvvon kapihttala 227 Doarjja sierra skuvllaide postii 63 Doarjja gielddaide ja fylkkagielddaide.
[2] Submi guoská dan juolludusoassái poasttas mii lea evttohuvvon juolluduvvot Snoasa ja Málatvuomi sámeskuvllaide. Olles juolludusa hárrái, geahča čilgehusa vulobealde.

Lassin juolluduvvojit ruđat sámi ulbmiliidda čuovvovaš kapihttaliin ja poasttain:

Kap.	Poasta	Namahus
254	70	Doarjja oahppolihtuide
260[2]	50	Universitehtat ja allaskuvllat
281	01	Oktasaš doaibmabijut universitehtaid ja allaskuvllaid várás
285	52	Norgga dutkanráđđi, Dutkanulbmilat

[2] Guoská juolludusaide eará universitehtaide ja allaskuvllaide go Sámi allaskuvlii, mii oažžu ruđaid sámi doaibmabijuide iežas jahkásaš rámmas.

Kap. 222 Stáhtalaš vuođđo- ja joatkkaskuvllat ja vuođđoskuvlainternáhtat, poasta 01 Doaibmagolut ja poasta 45 Stuorát rusttetháhkamat ja ortnegisdoallan, *sirdin vejolaš*
Ulbmil doarjagiin lea seailluhit ja ain ovddidit sámi identitehta, giela ja kultuvrra.

Juolludeapmi dán poasttas geavahuvvo ovddimustá jođihit Sámi joatkkaskuvlla Kárášjogas, Sámi joatkkaskuvlla ja boazodoalloskuvlla Guovdageainnus ja Oarjelsámi máhttopárkka (ovddeš Gaska-Norgga sámeskuvlla) Árborddis. Oahpahus Oarjelsámi máhttopárkkas ja joatkkaskuvllain čuovvu Máhttoloktema – Sámegiela.

Gaska-Norgga sámeskuvla lea nuppástuhttán iežas nama, mii dál lea Åarjelsaemien vierhtiesåafoe – Oarjelsámi máhttopárka. Ráđđehus lea mearridan doalahit doaimma stáhtas, ja dál lea álggahuvvon bargu buoridit ja beavttálmahttit oarjelsámegiela gáiddusoahpahusfálaldaga. Fálaldat galgá buorebut deaivat ja duhtadit suohkaniid oarjelsámegiela oahpahusdárbbu, ja háhkat lasi ohppiid oarjelsámegiela gáiddusoahpahussii.

Statsbygg lea Sámedikki gohččuma mielde čađahan sierranas molssaevttolaš vejolašvuođaid iskama Sámi Našunálteáhtera Beaivváža várás. Jagi 2017 lea ráđđehus mearridan ahte Kulturdepartemeanta ja Máhttodepartemeanta galget addit Statsbyggii bargamuššan lagabui čielggadit molssaeavttu bidjat teáhtera ja Sámi joatkkaskuvlla ja boazodoalloskuvlla Guovdageainnus seamma visttiide.

Vai Oarjelsámi máhttopárkii šaddá dássidis doaibma, maŋŋágo gessojedje eret ruđat jagi 2015 evttohusa geažil heaittihit Gaska-Norgga sámeskuvlla, evttoha Máhttodepartemeanta lasihit juolludusa 2,7 milj. ruvnnuin jahkái 2018. Evttohuvvo maid lasihit boahtopoastta kapihttala 3222 poastta 02 2,5 milj. ruvnnuin, oainnusmahttin dihtii Oarjelsámi máhttopárkka duohta boađuid. Dannego doaimmahusa goluin lea oktavuohta boađuiguin, evttohuvvo gollopoasta

stuoriduvvot seamma supmiin. Oktiibuot evttohuvvo juolludit poasttain 01 ja 45 108,3 milj. ruvnnu.

Kap. 223 Sámediggi, poasta 50 Doarjja Sámediggái
Doarjaga ulbmil lea, Sámedikki doaimmain, addit sámi ohppiide buori oahpahusa mas leat dábálaš ja heivehuvvon oahpponeavvut sin gillii.

Doarjja ruhtada Sámedikki oahpahusulbmiliid, masa gullá maid dábálaš ja heivehuvvon oahpponeavvuid ráhkadeapmi ja buvttadeapmi sámi ohppiid várás, bargu sámi oahppoplánaiguin ja rávven ja bagadeami sámi oahpahusa birra.

Evttohuvvo lasihit juolludusa 3 milj. ruvnnuin jahkái 2018, oahppoplánaid ja oahpponeavvuid bargui. Juolludeami lasiheapmi boahtá das go lea dieđihuvvon fágaođasmahttin dieđáhusas Meld. St. 28 (2015-2016) *Fag – Fordypning – Forståelse. En fornyelse av Kunnskapsløftet.* Evttohuvvo posttas 46,6 milj. ruvdnosaš juolludus.

Kap. 225 Doaibmabijut vuođđooahpahusas, poasta 63 Doarjja sámegillii vuođđooahpahusas
Doarjja galgá ruhtademiin doarjut gielddaid, fylkkagielddaid ja priváhta skuvllaid mat fállet sámegieloahpahusa oahpahuslága§ 6-2 ja § 6-3 vuođul, ja dat galget maid geavahuvvot daid oahpaheddjiid sámegielmáhtu buorideapmái geat leat vuođđooahpahusas.

Dán poasttas leat golbma doarjjaortnega: Okta vuođđoskuvlla sámegieloahpaheapmái, okta sámegieloahpaheapmái joatkkaoahpahusas ja okta ortnet masa gullet sámi lohkanlobit daid oahpaheddjiid joatkkaohppui geat leat vuođđooahpahusas. Daid ohppiid lohku geat válljejit sámegiela vuođđoskuvllas lea bisson viehka dássidin maŋimus jagiid.

Evttohuvvo 67,3 milj. ruvdnosaš juolludus poasttas jahkái 2018. Meroštallojuvvon lea 1,9 milj. ruvdnosaš duohta lasáhus jagi 2017 salderejuvvon bušeahta ektui.

Kap. 227 Doarjja sierra skuvllaide, poasta 63 Doarjja gielddaide ja fylkkagielddaide
Doarjja ruhtadit Snoasa ja Málatvuomi gielddalaš sámeskuvllaid

Doarjjaortnegiin ulbmil lea váikkuhit sámi identitehta, giela ja kultuvrra bisuheapmái ja ovddideapmái.

Doarjja ruhtada Snoasa ja Málatvuomi gielddalaš sámeskuvllaid ja daidda gulli internáhtaid doaimma. Snoasa sámeskuvla addá oarjelsámegiela oahpahusa, ja Málatvuomi sámeskuvla addá davvisámegiela oahpahusa. Skuvllaide sáhttet oahppit miehtá riikka beassat, oahpahus čuovvu *Máhttoloktema – Sámegiela*.

Áiggi mielde leat Máhttodepartemeantta bušehttii váldojuvvon atnui ollu doarjjapoasttat. Departemeanta áigu unnidit bušeahttapoasttaid logu. Danne sirdojuvvo juolludus Snoasa ja Málatvuomi gielddalaš sámeskuvllaide kapihttala 225 *Doaibmabijut vuođđooahpahusas* poasttas 62 *Doarjja Snoasa ja Málatvuomi gielddalaš sámeskuvllaide*, kapihttala 227 *Doarjja sierra skuvllaide* postii 63 *Doarjja gielddaide ja fylkkagielddaide*.

Dát nuppástus ii váikkut skuvllaid doarjaga sturrodahkii. Buohkanas dássi kapihttala 227 poasttas lea 39,1 milj. ruvnnu. Doarjaga dássi sámeskuvllaide lea evttohuvvon leat 2 milj. ruvnnu.

Kap. 231 Mánáidgárddit, poasta 50 Doarjja sámi mánáidgárdefálaldagaide
Doarjja galgá dasa váikkuhit ahte sámi mánáid giella ja kultuvra ovddiduvvojit mánáidgárddis. Sámediggi hálddaša doarjaga.

Sámedikki statistihkka čájeha ahte jagi 2016 ledje oktiibuot 758 máná mánáidgárddis mas lei sámegiela fálaldat, ja jagi 2015 fas sin lohku lei 783. Sis ledje 573 máná sámi mánáidgárddiin, 78 máná mánáidgárddiin main lei sámi ossodat ja107 máná mánáidgárddiin mat fálle sámegieloahpahusa. Dan 758 mánás lei 708 mánás davvisámi duogáš, ja jagi 2015 sin lohku lei 735. 19 mánás lei julevsámi duogáš, 22 máná ektui jagi 2015. 31 mánás lei oarjelsámi duogáš ja 26 mánás fas jagi 2015.

Jagi 2016 ledje registrerejuvvon 24 sámi mánáidgárddi ja gávcci mánáidgárddi main lei sámi ossodat, čieža ektui jagi 2015. 26 mánáidgárddis lei sámegiela oahpahusfálaldat, ja jagi 2015 fas ledje 29 dakkár mánáidgárddi. Maŋimusat namahuvvon mánáidgárdešládja lea ovcci fylkkas: Finnmárkkus, Romssas, Nordlánddas, Davvi-Trøndelágas, Lulli-Trøndelágas, Opplánddas, Hedmárkkus, Buskerudas ja Akershusas.

Jagi 2017 revideréjuvvon nationálabušeahtas lasihuvvui juolludus sámi mánáidgárdefálaldagaide 5 milj. ruvnnuin, geahča Prop. 129 S (2016-2017) *Tilleggsbevilgninger og omprioriteringer i statsbudsjettet 2017* ja Innst. 401 A (2016-2017).

Máhttodepartemeanta evttoha doalahit dan lasáhusa jahkái 2018, nu ahte buohkanas juolludus šaddá 22 milj. ruvnnu.

Kap 254 Doarjja rávesolbmuid oahpahussii, poasta 70 Doarjja oahppolihtuide
Doarjja lea veahkkin addimin dohkkehuvvon oahppolihtuide vejolašvuođa fállat rávesolbmuide heivehahtti ja heivehuvvon oahpahusa. Doarjaga osiid ožžot sámi oahppolihtut. Juolludusa unnit oassi galgá geavahuvvot goluid buhtadeapmái rávesolbmuid vuođđoskuvladási sámegieloahpahusas, maid dohkkehuvvon oahppolihtut ja neahttaskuvllat čađahit. Dáid doarjagiid sturrodat meroštallojuvvo ovddit jagi doaimma vuođul. Buohkanas juolludeapmi jagi 2017 lea 208,4 milj. ruvnnu.

Máhttodepartemeanta lea dáhtton Kompetanse Norge čađahit oahppolihtuid bohtosjuksamiid árvvoštallama, mii galgá leat gárvvis miessemánus 2018.

Departemeanta evttoha unnidit juolludusa 22,5 milj. ruvnnuin jagi 2017 juolludusa dási ektui. Geahpideapmi ii galgga váikkuhit heivehandoarjaga sturrodahkii, nu ahte daid oasseváldiid doaimmat geat dárbbašit erenoamáš heiveheami, bissot nu go dat leat leamaš ovdalaš jagiid.

Evttohuvvo ahte buohkanas juolludus kapihttala 254 poasttas 70 šaddá jahkái 2018 193,5 milj. ruvnnu.

Kap. 260 Universitehtat ja allaskuvllat, poasta 50 Stáhtalaš universitehtat ja allaskuvllat
Dieđáhusas Meld. St. 21 (2016-2017) *Lærelyst – tidlig innsats og kvalitet i skolen* cealká Máhttodepartemeanta ahte fágalaš ovddasvástádus nationála guovddážiin galgá biddjojuvvot daid hálddašeaddji váldoásahusaide main odne jo lea hálddahuslaš ovddasvástádus guovddážiidda gulli bargiin. Dan dahká departemeanta dannego oaivvilda, ahte ovttastupmi hálddašeaddji váldoásahusaiguin dagaha buoret kvalitehta daidda bargguid bohtosiidda maid departemeanta háliida guovddážiid čađahit. Nuppástus doaibmagoahtá ođđajagemánu 1. beaivvi 2018 rájes. Dasto celkojuvvo dieđáhusas ahte Máhttodepartemeanttas lea áigumuš addit Sámi lohkanguovddážii Sámi allaskuvllas dakkár vuođđoruhtadeami mii lea nationála guovddážiin.

Danne evttohuvvo lasihit rámmajuolludus Sámi allaskuvlii 2,4 milj. ruvnnuin. Seammás evttohuvvo sirdit 2 milj. ruvnnu Ovttas nammasaš sámi oahpponeavvoportálii maid Sámi lohkanguovddáš jođiha, Sámi allaskuvlla rámmajuolludussii kapihttala 260 postii 50. Ruđat leat ovdal juolluduvvon kapihttala 226 poasttas 21. Evttohuvvo oktiibuot 90,6 milj. ruvdnosaš juolludus poasttas.

Kap. 281 Oktasaš doaibmabijut universitehtaid ja allaskuvllaid várás, poasta 01 Doaibmagolut
Dutkanráđđi lea jagi 2017 juolludan 4,12 milj. ruvnnu strategalaš allaskuvlaprošektii (Rapid change – challenges or opportunities for sustainable reindeer husbandry (Rievdan)) Sámi allaskuvlii.

Kap. 281 Oktasaš doaibmabijut universitehtaid ja allaskuvllaid várás, poasta 78 Doarjja Universitehta- ja allaskuvlaráđđái
Ovddasvástádus Sámi alitoahpu ja dutkama fágastrategalaš orgánas lea bissovaš bargamuš mii biddjojuvvui Universitehta- ja allaskuvlaráđđái jagi 2016. Evttohuvvon lea doalahit 0,5 milj. ruvdnosaš juolludusa dán ulbmilii.

Kap. 285 Norgga dutkanráđđi, poasta 52 Guhkesáigásaš vuođđodutkan
Norgga dutkanráđis lea oasseovddasvástádus ruhtadit sámi dutkama. Dat ruđat mat juolluduvvojit sámi dutkamii kapihttala 285 poasttas 52, geavahuvvojit eanaš Sámi dutkama prográmmii. Prográmma bušeahtta lea 15,5 milj. ruvnnu stuoru jagi 2017. Dain ruđain boahtá 11,7 milj. ruvnnu Máhttodepartemeanttas ja 3,8 milj. ruvnnu Gielda- ja ođasmahttindepartemeanttas.

Prográmma sámi dutkan II bisttii áigodaga jagi 2007 rájes geassemánu 2017 rádjai. Prográmma čalmmustahtii guovddáš hástalusaid mat leat sámi dutkamis, ja dasa gullet maid dutkiid háhkan ja sámegiela nanusmahttin dieđagiellan. Prográmma deattuhii maid kultuvrralaš ja gielalaš rievddademiid sámi servodagas, riikkaidgaskasaš ovttasbarggu ja dutkama gaskkusteami.

Prográmma lea dál sirdásan ođđa muddui – Prográmmii sámi dutkama III (P-SAMISK III) várás. Prográmma lea seammás čilgejuvvon doaibmin ja ođđa prográmmaplána galgá gustot áigodahkii geassemánu 2017 rájes jagi 2027 rádjai ja mearriduvvui dán jagi árrageasi.

Prográmma lea fágalaččat viiddis vuođđodutkanprográmma sámi čuolbmačilgehusaid várás humanioras ja servodatdiehtagis. Dan lassin prográmma lea maid rabas luonddudieđalaš dutkamii dálkkádat- ja birassuorggis mii njuolgga čatnasa humaniorai ja servodatdiehtagii. Prográmma váldoulbmil lea veahkkin fuolahit Norgga erenoamáš ovddasvástádusa ovddidit ođđa, dutkanvuđot dieđuid ja máhtuid nu ahte sámi álbmotjoavkkus lea vejolašvuohta sihkkarastit ja ovddidit iežas giela, kultuvrra ja servodateallima.

Dan lassin lea Dutkanráđđi jagi 2017, FriHumSam-ortnega ruđaid oktavuođas, addán 0,72 milj. ruvnnu prošektii mii iská davvisámi mánáid giellaoahpahusa, 0,09 milj. ruvnnu almmolaš ph.d. dutkamii mas iskojuvvo sámi kulturárbbi máhcaheapmi, ja 0,48 milj. ruvnnu SAMKUL-prošektii mii guorahallá mo sámi historjjá dieđalaš dieđuide ja dutkamii váikkuhit sosiála ja kultuvrralaš govahallamat *náli ja duogáža* birra.

Kap. 2410 Oahpahusa vástesaš stáhta loatnakássa, poasta 73 Loatnageahpádusat, *meroštallanjuolludus*
Loatnageahpádusat dán poasttas gullet Loatnakássa iešguđetlágan loatnageahpidan-ortnegiidda. Daidda studeanttaide geain lea sihke vuođđoskuvlaoahpaheaddjioahppu, geavatlaš-pedagogalaš oahppu dahje ovdaskuvlaoahpaheaddjioahppu ja sámegiella, sidjiide geahpida Oahpahusa vástesaš stáhta loatnakássa loana gitta 50 000 ruvnnu rádjai. Jagi 2016 sihkkojuvvui čieža olbmos loatnaoassi. Vurdojuvvo ahte sullii čieža studeantta juohke jagi ožžot loatnageahpádusa dán vuođul boahttevaš jagiid.

Jahkái 2018 evttohuvvo 350 000 ruvdnosaš juolludus sámi ulbmiliidda dán poasttas.

Kulturdepartemeanta (KUD)

(1000 ruvnnuid mielde)

Kap.	Poasta	Namahus	Rehketdoallu 2016	Salderejuvvon bušeahtta 2017	Evttohus 2018
325	53	Dábálaš kulturulbmilat, Sámediggi	82 487[1]	81 900	83 700
334	78	Filbma- ja mediaulbmilat, Máŋggalágan bissovaš doaibmabijut, Riikkaidgaskasaš Sámi Filbmainstituhtta (ISFI)	3 970	4 540	5 140
335	75	Mediadoarjja/Doarjja sámi aviissaide	27 032	27 500	28 100
		Submi	113 489	113 940	116 940

[1] Doarjja juolluduvvui jagi 2016 rádjai kapihttala 320 Dábálaš kulturulbmilat poasttas 53 Sámediggi.

Dasa lassin juolluduvvojit ruđat sámi ulbmiliidda čuovvovaš bušeahttakapihttaliid bokte:

Kap.	Poasta	Namahus
325	72	Dábálaš kulturulbmilat, Kulturovttasbargu davviguovlluin
329	01	Arkiivaulbmilat, Doaibmagolut
340	70	Norgga girku, Rámmadoarjja Norgga girkui

Dasto hálddašit Kulturdepartemeantta doarjja-/juolludussii gulli máŋga vuostáiváldi bargamušaid ja doaimmaid mat čatnasit sámi dáidagii ja kultuvrii. Dat guoská ovdamearkka dihtii Nationálabibliotehkii, Norgga kulturráđđái ja riikkalaš museafierpmádaga museaide.

Kap. 325 Dábálaš kulturulbmilat, poasta 53 Sámediggi
Sámediggi hálddaša rámmajuolludeami kulturulbmiliidda mii lea stáhtabušeahta kapihttala 325 poasttas 53. Juolludeapmi lea dan várás ahte Sámediggi sáhttá láhčit diliid ealli ja girjás sámi dáidda- ja kultureallimii mas galgá leat buorre kvalitehta ja mii lea olámuttos buohkaide. Juolludus sirdojuvvo Sámediggái, mii geavaha ruđaid iežas vuoruhemiid mielde.

Kap. 334 Filbma- ja mediaulbmilat, poasta 78 Máŋggalágan bissovaš doaibmabijut
Riikkaidgaskasaš Sámi Filbmainstituhtas (ISFI) lea nationála árvodássi. Doarjja Riikkaidgaskasaš Sámi Filbmainstituhttii juolluduvvo sierra eavttuid vuođul, ii ge seamma eavttuid vuođul go doarjagiid juohkin regionála filbmadoaimmahusaide. Evttohuvvo 0,6 milj. ruvdnosaš lasáhus Riikkaidgaskasaš Sámi Filbmainstituhttii jahkái 2018. Lasáhusa lea vejolaš geavahit sihke Riikkaidgaskasaš Sámi Filbmainstituhta doibmii ja juolludemiide sámi audiovisuála buvttademiide. Ulbmil lea sihkkarastit Riikkaidgaskasaš Sámi Filbmainstituhttii buoret doaibmandili nu ahte sidjiide lea vejolaš joatkit ja nannet sámi audiovisuála buvttademiid dahkama ja daid gaskkusteami.

Kap. 335 Mediadoarjja, poasta 75 Doarjja sámi aviissaide
Dán poastta bokte addojuvvo doarjja buvttadit sámi aviissaid ja doarjja buvttadit aviisasiidduid julevsámegillii ja oarjelsámegillii. Dán ortnega stivre láhkaásahus maid Kulturdepartemeanta lea mearridan, ja juolludemiid juohká Mediabearráigeahčču.

Kap. 325 Dábálaš kulturulbmilat, poasta 72 Kulturovttasbargu davviguovlluin
Norgga-Ruošša kulturovttasbarggus álggahuvvojit golmma jagi guhkkosaš ovttasbargoprográmmat ovddidan dihtii Norgga ja Ruošša gaskasaš kulturovttasbarggu. Departemeanta addá golmma jagi guhkkosaš prošeaktadoarjaga ovddidanbarggu várás mii gullá kultursuorggi sierranas osiide, maiddái sámi kultuvrii ja álgoálbmotkultuvrii.

Kap. 329 Arkiivaulbmilat, poasta 01 Doaibmagolut
Sámi arkiivva doaimma gokčet dat jahkásaš juolludeamit mat bohtet Arkiivadoaimmahahkii stáhtabušeahta kapihttala 329 poasttas 01.

Kap. 340 Norgga girku, poasta 70 Rámmadoarjja Norgga girkui
Rámmajuolludeapmi Norgga girkui galgá earret eará ruhtadit Girkoráđi doaimma ja bargguid. Ráđi bargun lea oktiiheivehit girku bargguid sámi álbmotjoavkkuid gaskkas ja buoridit olbmuid máhtu sámi girkoeallima hárrái. Doarjagii gullet maid golut girkobargiide geat bálvalit sámi álbmoga, dego sámegielalaš báhpaide ja sámegielalaš girkodulkkaide davvisámegiela guovllus, ja oskkuoahpahussii gulli fálaldagaide sámeálbmoga mánáid ja nuoraid várás. Ruđat adnojit maid biibbalteavsttaid jorgaleapmái sámegillii ja sámi-girkolaš oahpahusfálaldahkii mii lea Romssa universitehtas. Rámmajuolludusa hálddaša Girkoráđđi mii mearrida loahpalaš juohkima iešguđetlágan ulbmiliidda, nu maiddái sámi ulbmiliidda ge.

Spealloruđat sámi valáštallamii
Go speallojagi 2016 Norsk Tipping AS dietnasa juhke jagi 2017 valáštallanulbmiliidda, de várrejuvvui 750 000 ruvnnu sámi valáštallamii. Doarjja sirdojuvvo Sámediggái mas lea ovddasvástádus viidáseappot juohkit daid ruđaid doarjaga ulbmila vuođul – mii lea bisuhit ja ovddidit viidáseappot sierralágan sámi valáštallandoaimmaid sámi kultuvrra oassin. Dasto galget ruđat dasa váikkuhit ahte álbmogis lassána valáštallan ja rumašlaš lihkadeapmi. Doarjja galgá ovddimustá geavahuvvot mánáid (6-12 jagi) ja nuoraid (13-19 jagi) doaimmaide. Doarjja ii galgga geavahuvvot dakkár dábálaš valáštallandoaimmaid doarjjan maid valáštallanorganisašuvnnat lágidit.

Justiisadepartemeanta (JD)

(1000 ruvnnuid mielde)

Kap.	Poasta	Namahus	Rehketdoallu 2016	Salderejuvvon bušeahtta 2017	Evttohus 2018
440	01	Politiijadirektoráhta – politiija- ja leansmánneetáhta, Doaibmagolut	400	400	400
		Submi	400	400	400

Kap. 440 Politiijadirektoráhta – politiija- ja leansmánneetáhta, poasta 01 Doaibmagolut
Kapihttala 440 poasttas 01 leat máŋggaid jagiid juolludan ruđaid atnimii dain politiijabiirriin main leat sámegiela hálddašanguvlui gulli gielddat. Ulbmil lea movttiidahttit bargiid háhkat alcceseaset eambbo dieđuid sámegiela ja sámekultuvrra birra dain biirriin main sápmelaččat orrot. Dat politiijabiirret main leat gielddat guovttegielalaš hálddašemiin, sáhttet ohcat doarjagiid gokčat goluid mat dain leat leamaš guovttegielalaš hálddašeami geažil. Politiijadirektoráhta lea jagi 2017 rájes fápmudan ortnega hálddašeami Finnmárkku politiijabiirii, mii dalle lea ge ožžon riikkalaš ovddasvástádusa hálddašit ortnega gustojeaddji instruvssa mielde. Sámelága giellanjuolggadusat gustojit Trøndelága, Nordlándda, Romssa ja Finnmárkku politiijabiirriide, main leat gielddat mat gullet sámelága mearrádusaid gustojeaddji guvlui.

Ásahuvvon lea joavku mas leat mielde politiijavirggálaččat geain lea sámi duogáš ja/dahje geat máhttet sámegiela. Dat joavku galgá bagadallat direktoráhta ja politiijabiirriid dakkár áššiin mat gusket sámegillii ja sámi kultuvrii politiijas. Dasto lea bargu álggahuvvon mii galgá nannet sámegiela dakkár áššiid meannudeamis main sámi mánát leat gillán veahkaválddálašvuođa dahje rohcošeami. Sámi mánáidvissui Romssas lea dan oktavuođas biddjojuvvon ovddasvástádus, ja das sii leat nanosmahttán bargoveaga go leat virgádan sámegielalaš psykologa. Finnmárkku politiijabiirres lea dál dábálaš doaimmas prošeakta nannen dihtii dan veahkaválddálašvuođa vuosttildeaddji eastadanbarggu mii geavvá lagaš olbmuid gaskavuođain sámi guovlluin. Muđui leat láhčán diliid nu ahte sámegiela lea vejolaš atnit politiija elektrovnnalaš áššemeannudanreaidduin. Bargu eará doaibmabijuiguin nannen dihtii sámegiela politiijas lea ain ovddiduvvomin, ja das čujuhuvvo ráđđehusa sámegielaid doaibmaplánii.

Jagi 2016 rehketdoallu lea 400 000 ruvnnu stuoru. Jahkái 2017 lea biddjojuvvui 400 000 ruvnnu. Jurdda lea juolludit seamma supmi jahkái 2018.

Dearvvašvuođa- ja fuolahusdepartemeanta (DFD)

(1000 ruvnnuid mielde)

Kap.	Poasta	Namahus	Rehketdoallu 2016	Salderejuvvon bušeahtta 2017	Evttohus 2018
762	50	Sámi dearvvašvuohta, Doarjja Sámediggái	5 500	5 500	5 600
762	70	Vuođđodearvvašvuođabálvalus, Doarjja, *sáhttá adnojuvvot poastta 21* vuolde [1]	6 200	6 200	6 200
		Submi	11 700	11 700	11 800

[1] Dat supmit mat leat tabeallas čujuhit dušše daidda juolludemiide mat leat sámi ulbmiliidda. Jus háliidat dárkilat čilgejumiid bušeahttapoasttaid dievas sturrodagas, de čujuhuvvo Dearvvašvuođa- ja fuolahusdepartemeantta čállosii Prop. 1 S (2016-2017).

Kap. 762 Vuođđodearvvašvuođabálvalus, poasta 50 Sámi dearvvašvuohta

Doarjjaortnegiin ulbmil lea váikkuhit dasa ahte sámi álbmot oažžu seamma buriid dearvvašvuođa- ja fuollabálvalusaid go álbmot muđui. Dat dáhpáhuvvá earret eará doarjagiin Sámediggái mii galgá ovddidit Sámedikki dearvvašvuođapolitihkalaš árvalusaid guovddáš eiseválddiide, ovttas bargat ja gulahallat dearvvašvuođafitnodagaiguin, áššiid meannudit prošeaktaruđaid juohkima olis ja hálddašit doarjjaortnega.

Juolluduvvon lea 5,5 milj. ruvnnu jagi 2017 Sámedikki bargui sámi dearvvašvuođain. Evttohuvvo bisuhit 5,6 milj. ruvdnosaš juolludusa jahkái 2018.

Kap. 762 Vuođđodearvvašvuođabálvalus, poasta 70 Doarjja

Doarjjaortnegiin ulbmil lea váikkuhit dasa ahte sámi álbmot oažžu seamma buriid dearvvašvuođa- ja fuollabálvalusaid go álbmot muđui ja ahte bálvalusaid vuođus leat dieđut ja máhttu. Dearvvašvuođadirektoráhta hálddaša doarjaga. Dárbu lea oažžut ođasmahttojuvvon dieđuid sámi álbmoga dearvvašvuođa birra ja das mo sii geavahit dearvvašvuođa- ja fuollabálvalusaid.

Juolludus gokčá doarjaga Sámi dearvvašvuođadutkama guovddážii. Guovddáža váldodoaibma lea čađahit dutkamiid čalmmustettiinis sámi álbmoga dearvvašvuođa ja eallinvuogi. Guovddáš čađahii stuorát álbmotiskama jagiid 2003 ja 2004 gielddain main sámit ásset, ja dat gohčoduvvui Saminor 1. Iskan – Saminor 2 – čađahuvvui golmma davimus fylkkas áigodagas 2012-2014. Ráhkaduvvon lea loahpparaporta guđege gieldda bohtosiid birra mat leat buktojuvvon ovdan gielddaid hálddahussii ja ássiide. Guovddážis lea ollu materiála ja dat áigu čuovvolit gávdnosiid jagi 2018. Saminor 2-iskan čájeha ahte sámi álbmogis leat stuorra dearvvašvuođahástalusat. Danne leat plánemin stuorát iskama – Saminor 3 – áigodahkii 2020-2021. Saminor-iskamat leat hábmejuvvon geardduheaddji iskkusin nu ahte lea vejolaš čuovvut dearvvašvuođavariábeliid guhkes áiggi. Erenoamáš sávahahtti lea váldit mielde riddogielddaid ja gielddaid oarjelsámi guovllus Saminor 3-iskamii. Riikkaidgaskasaččat lea stuorra jearru guovddáža dieđuide álgoálbmogiid birra. Dearvvašvuođaáššiid gelbbolašvuohta máŋggačearddalašvuođa birra davvin, maid guovddáš dađistaga lea čohkken alccesis, lea áidnalunddot riikkaidgaskasaš oktavuođas.

Evttohuvvo doalahit 6,2 milj. ruvdnosaš juolludusa.

Mánáid- ja dásseárvodepartemeanta (MDD)

(1000 ruvnnuid mielde)

Kap.	Poasta	Namahus	Rehketdoallu 2016	Salderejuvvon bušeahtta 2017	Evttohus 2018
854	50	Doaibmabijut mánáid- ja nuoraidsuodjalusas, Dutkan	1 000	1 000	1000
		Submi	1 000	1 000	1000

Kap. 854 Doaibmabijut mánáid- ja nuoraidsuodjalusas, poasta 50 Dutkan ja ovddideapmi

Poasta gokčá earret eará 1 mill. ruvdnosaš doarjaga Sámediggái jahkái 2018. Sámediggi oaččui seamma stuorra supmi jagi 2016 ja jagi 2017. Ruđat galget adnojuvvot joatkit ja nannet dan barggu maid Sámediggi bargá mánáidsuodjalansuorggis.

Eanadoallo- ja biebmodepartemeanta (EBD)

(1000 ruvnnuid mielde)

Kap	Namahus	Rehketdoallu 2016	Salderejuvvon bušeahtta 2017	Evttohus 2018
1142	Eanadoallodirektoráhta [1]	16 937[2]	7 309	7 543
1151	Boazodoallošiehtadusa čađaheapmái	113 000	114 500	118 600
	Submi	129 937	121 809	126 143

[1] Kap. 1142 Eanadoallodirektoráhta tabeallasubmái leat váldojuvvon mielde doarjagat mat leat juolluduvvon poasttain 45, 70, 71, 72 ja 80, geahča poastačilgejumi vulobealde. Doarjja Eanadoallodirektoráhta Áltá-ossodaga doibmii ii leat váldojuvvon mielde submái.
[2] Ođđajagemánu 1. beaivvi 2014 rájes šadde viđa davimus fylkkamánni regionála boazodoalloeiseváldin. Gitta jagi 2016 lohppii leat fylkkamánnit ruhtaduvvon máksinfápmudusa mielde kapihttalis 1142. Jagi 2017 rájes rámman sirdojuvvui sullii 26 milj. ruvnnu kapihttalis 1142 Gielda- ja ođasmahttindepartemeantta kapihttalii 525.

Kap. 1142 Eanadoallodirektoráhta

(1 000 ruvnnuid mielde)

Poasta	Doaibmabidju	Rehketdoallu 2016	Salderejuvvon bušeahtta 2017	Evttohus 2018
01	Doaibmagolut	236 751	224 905	220 960
45	Stuorát rusttetháhkamat ja ortnegisdoallu, *sirdin vejolaš*	5 620	1 299	1 312
50	Eanageavahankárttat	7 616	7 594	7 658
60	Doarjja šibitdoavttirgoluide	138 845	142 664	146 373
70	Doarjja duottarstobuide	701	808	819
71	Nuppástuhttindoaibmabijut Sis-Finnmárkkus, *sirdin vejolaš*	10 211	4 400	4 460
72	Bákkolotnumiid ja boazoguohtunvuoigatvuođa láigoheami buhtadusat, *meroštallanjuolludus*	358	302	452
73	Doarjja buhtadusaide jna. almmolaš gohččuma geažil šaddo- ja šibitbuvttadusas, *meroštallanjuolludus*	83 259	55 610	55 610
74	Buhtadus elliideaiggádiidda guohtungildosa geažil	360	1 000	1 000
75	Doarjja dálkkádatrávvemii eanadoallodáluin		20 000	
80	Radioaktivitehtadoaibmabijut, *sirdin vejolaš*	47	500	500
	Submi kap. 1142	483 768	459 082	439 144

Kap. 1142 ásahuvvui dan oktavuođas go Stáhta eanadoallohálddahus ja ja Stáhta boazodoallohálddahus 01.07.2014 ovttastuvvojedje oktan direktoráhtan mii oaččui nama Eanadoallodirektoráhta.Ođđajagemánu 1. beaivvi 2014 rájes šadde vihtta davimus fylkkamánni regionála boazodoalloeiseváldin. Gitta jagi 2016 loahppii ruhtaduvvojedje fylkkamánnit máksinfápmudusa mielde kapihtttalis 1142. Jagi 2017 rájes rámman sirdojuvvui badjelaš 26 milj. ruvnnu kapihttalis 1142 kapihttalii 525.

Poasta 01 Doaibmagolut

Juolludeapmi galgá gokčat Eanadoallodirektoráhta doaimma. Eanadoallodirektoráhta lea earret eará doaimmaheaddji hálddahusorgána guovddáš boazodoallopolitihkalaš váikkuhangaskaomiid várás, ja dat lea Eanandoallo- ja biebmodepartemeantta doarjja- ja čielggadanorgána. Direktoráhtas lea guovddáš doaibma boazodoallopolitihka čađaheamis, ja direktoráhtas galgá maid buori muddui leat rávvejeaddji doaibma. Diliid láhčin ja áŋgiris bargu juksan dihtii boazodoallopolitihka mihttomeriid lea maid dehálaš ulbmil. Eanadoallodirektoráhta hálddaša earret eará boazodoallolága ja boazodoallošiehtadussii gulli váikkuhangaskaomiid, ja dat lea maid Boazodoallostivrra, RUF-stivrra ja Bohccobierggu márkanlávdegotti čállingoddi.

Eanandoallo- ja biebmodepartemeantta bidjá ovdan evttohusa addit dán poasttas 220,96 milj. ruvdnosaš juolludusa jahkái 2018.

Daid poasttaid čilgejupmi mat gusket erenoamáš boazodoalloulbmiliidda

Poasta 45 Stuorát rusttetháhkamat ja ortnegisdoallu

Juolludeapmi galgá gokčat goluid dan olis go Norggas lea ovddasvástádus rádjeáiddiin mat

leat Ruota, Suoma ja Ruošša rájáin. Dasto galgá poasta gokčat daid goluid Plassje-guovlluin maid boazoguohtunšiehtadusaid čađaheapmi dagaha. Ja lassin poasta galgá maid gokčat goluid mat soitet šaddat jus bohtet gáibádusat Suoma eiseválddiin go Norgga bohccot leat rasttidan rájá Supmii.

Eanandoallo- ja biebmodepartemeantta evttoha 1,3 milj. ruvdnosaš juolludeami jahkái 2018.

Poasta 70 Doarjja duottarstobuide
Juolludeapmi galgá dagahit dili oadjebassan váris earret eará boazodolliide. Eanandoallo- ja biebmodepartemeanttas lea dál šiehtadus golmmain duottarstobuin maid stáhta eaiggádušša, ja dasto vel lea vuolláičállojuvvon šiehtadus njeljiin bođu olbmuin geat guhtege atnet ovddasvástádusa meahccestobus. Geatnegasvuohta lea doallat duottarstobuid rabas birra jagi.

Eanandoallo- ja biebmodepartemeantta evttoha 819 000 ruvnnu juolludeapmin jahkái 2018.

Poasta 71 Nuppástuhttindoaimmat Sis-Finnmárkkus
Ulbmil dáinna juolludemiin lea ruhtadit iešguđetgelágan heivehallamiid ja doaibmabijuid vai sáhttá leat nana bistevaš boazodoallu Finnmárkkus.

Eanandoallo- ja biebmodepartemeantta evttoha 4,5 milj. ruvnnu juolludeapmin jahkái 2018.

Poasta 72 Bákkolotnumiid ja boazoguohtunvuoigatvuođa láigoheami buhtadusat Trollheimenis
Ulbmil poasttain lea gokčat buhtadusaid maid bákkolotnun ja boazoguohtunvuoigatvuođa láigoheapmi dagahit Trollheimenis, geahča Frostadikki lágamánnerievtti čakčamánu 2. beavvi 1999 mannosaš bajimus árvvoštallanmearrádusa ja vuolláičállojuvvon boazoguohtunšiehtadusaid eanaeaiggádiiguin Trollheimenis.

Eanandoallo- ja biebmodepartemeanta árvala 452 000 ruvnnu juolludeapmin jahkái 2018.

Poasta 80 Radioaktivitehtadoaibmabijut
Ráđđehus dagai mearrádusa suoidnemánu 31. beaivvi 1986 Tjernobyl-lihkohisvuođa radioaktiivvalaš nuoskkideami geažil ja dat lea prinsihpalaš vuođđun dasa ahte stáhtas lea ovddasvástádus gokčat goluid mat šaddet boađusin radioaktiivvalaš nuoskkidemiin. Njuolggadusat radioaktiivavuođa doaibmabijuid hárrái mearriduvvojit seamma vuogi mielde go boazodoallošiehtadussii guoski láhkaásahusat ge.

Eanandoallo- ja biebmodepartemeanta ovddida evttohussan juolludit 0,5 milj. ruvnnu jahkái 2018.

Kap. 1152 Boazodoallošiehtadus
Guovvamánu 28. beaivvi dán jagi šihtte Norgga Boazosápmelaččaid Riikkasearvi (NBR) ja Stáhta ođđa boazodoallošiehtadusa áigodahkii 01.07.2017 – 30.06.2018. Šiehtadusa bokte bohtet ealáhusa doaimmaide buohkanassii 118,6 milj. ruvnnu. Dat lea 4,1 milj. ruvdnosaš lassáneapmi 2016/2017 Boazodoallošiehtadusa ektui.

Boazodoallošiehtadusa 2017/2018 váldoulbmil lea ovddidit boazodoalloealáhusa jierpmálaš márkandiđolaš ealáhussan mii lea ceavzinnávccalaš guhkit áiggi vuollái. Ráđđehusa politihkkavuođu mielde vuoruhuvvojit dat doaibmabijut mat ovddidit ekologalaš ceavzinnávcca. Ekologalaš ceavzilis boazologu mearridanbarggus lea šaddan vejolaš ovttastit váikkuhangaskaomiid boazodoallošiehtadusa ja boazodoallolága vuođul. Golbma maŋimus boazodoallošiehtadusa leat dorjon sin geat leat čuovvolan dihto geahpidanmearrádusaid, ja sii geat eai leat čuvvon geahpidangáibádusaid, eai leat leamaš dan dilis ahte leat ožžon doarjagiid. Buvttadandoarjagat leat vuoruhuvvon daid doarjagiid ovddabeallai mat eai

njuolgga movttiidahte eanet njuovvat ja vuovdit bohccobierggu. Maŋimus golmma boazodoallošiehtadusa oktavuođas leat máŋga álkkásmahttindoaibmabiju čađahuvvon. Dan lassin leat vuoruhuvvon doaibmabijut mat dorjot daid boazoeaiggádiid geain boazodoallu lea váldoealáhus. Boazodoallošiehtadus 2017/2018 atná maid dáid beliid dehálažžan.

Boazodoallošiehtadus 2017/2018 lea ráđđehusa ja NBRa njealját soahpamuš. Ovttamielalašvuohta šiehtadallamiin lea dehálaš doarjun dihtii ásahuvvon šiehtadallamiid ja Eanandoallo- ja biebmodepartemeantta ja NBRa gaskasaš váldošiehtadusa. Go Stuorradiggi lea meannudan maŋimus njealji boazodoallošiehtadusa, de lea olles ealáhuslávdegoddi dorjon ráđđehusa boazodoallopolitihka. Iežas evttohusaidisguin lea lávdegoddi čájehan ahte lea leamaš stuorra politihkalaš ovttamielalašvuohta dan váikkuhangaskaomiid nuppástusa hárrái maŋimus jagiid mas deattuhuvvon lea ealáhusovddideapmi ja daid boazoeaiggádiid vástesaš diliid láhčin geain boazodoallu lea váldoealáhus.

Eanandoallo- ja biebmodepartemeanta ovddida árvalussan juolludit doarjaga kapihttalis 1151 jahkái 2018 nugo Stuorradiggi lea gieđahallan jagi 2017/2018 boazodoallošiehtadusa, geahča čállosis Innst. 454 S (2016-2017). Dárkilat dieđuid boazodoallopolitihka guđege poastta ja strategiija birra don gávnnat proposišuvnnas Prop. 138 S (2016-2017) *Endringer i statsbudsjettet 2017 under Landbruks- og matdepartementet (Reindriftsavtalen 2017/2018).*

Dálkkádat- ja birasdepartemeanta (DBD)

(1 000 ruvnnuid mielde)

Kap.	Poasta	Namahus	Rehketdoallu 2016	Salderejuvvon bušeahtta 2017	Evttohus 2018
1429	21	Riikkaantikvára, Erenoamáš doaibmagolut, Máhttolokten, automáhtalaččat ráfáidahttojuvvon sámi visttiid registreren	4 200	4 620	2 500
1429	50	Riikkaantikvára, Doarjja sámi kulturmuitobargui	3 471	3 541	3 523
1429	71	Riikkaantikvára, Doarjja ráfáidahttojuvvon kultutmuittuide main leat priváhta eaiggádat, *sirdin vejolaš*	2 000	2 200	6 000[1]
		Submi	9 671	10 361	12 023

[1] Poasttas lea merkejuvvon 6 milj. ruvnnu rádjai nannen dihtii barggu čuovvoleami automáhtalaččat ráfáidahttojuvvon sámi kulturmuittuiguin.

Dat supmit mat leat tabeallas, čujuhit dušše juolludemiide sámi ulbmiliidda. Dárkilat dieđut bušeahttapoastta dievaslaš sturrodagas gávdnojit Dálkkádat- ja birasdepartemeantta proposišuvnnas Prop. 1 S (2016-2017).

Kap. 1429 Riikkaantikvára, poasta 21 Erenoamáš doaibmagolut

Riikkaantikvára bušeahtas lea jahkái 2018 evttohuvvon juolluduvvot 2,5 milj. ruvnnu čoahkkáigeassit bohtosiid visteregistrerenprošeavttas mii lea Automáhtalaččat ráfáidahttojuvvon sámi visttiid seailluhanprográmma oassi. Registrerenprošeakta álggahuvvui jagi 2011 ja galgá loahpahuvvot jagi 2017. Registreren álggahuvvui dannego Riikkarevišuvdna jagi 2009 cuiggodii ahte dakkár visttiid visogovva váilu. Automáhtalaččat ráfáidahttojuvvon sámi visttiid seailluhanprográmma bisuhuvvo.

Kap. 1429 Riikkaantikvára, poasta 50 Doarjja sámi kulturmuitobargui

Lea evttohuvvon juolludit 3,523 milj. ruvnnu Sámediggái sámi kultutmuittuid suodjalanbargui jahkái 2018, geahča Dálkkádat- ja birasdepartemeantta Prop. 1 S (2017-2018). Juolludus boahtá lassin dábálaš juolludusaide kulturmuitoulbmiliidda kapihttalis 1429. Doarjaga máksá Riikkaantikvára ollásit Sámediggái guovvamánus 2018. Ulbmil juolludusain lea fuolahit bajimus kulturmuitofágalaš áššiid vuhtiiváldimiid kulturmuittuid ja kulturbirrasiid barggus. Ruđat, maid lea vejolaš ohcat ja oažžut Sámedikkis, galget eanemustá adnojuvvot stuorát ortnegisdoallamii ja divodeapmái ovddeš dillái ja dikšui, sihkkarastimii, divodeapmái ja gaskkusteapmái.

Kap. 1429 Riikkaantikvára, poasta 71 Doarjja ráfáidahttojuvvon kulturmuittuide main leat priváhta eaiggádat, *sirdin vejolaš*

Riikkaantikvára bušeahtas lea jahkái 2018 merkejuvvon 6 milj. ruvnnu rádjai nannen dihtii dan barggu čuovvoleami mii dahkkojuvvo automáhtalaččat ráfáidahttojuvvon sámi visttiiguin Automáhtalaččat ráfáidahttojuvvon sámi visttiid seailluhanprográmma oassin. Bargu galgá čađahuvvot sohppojuvvon prinsihpaid mielde Automáhtalaččat ráfáidahttojuvvon sámi visttiid hálddašanplána mielde, maid Sámedikki dievasčoahkkin lea mearridan. Riikkaantikvára máksá doarjjaruđaid poasttas 71 Sámedikki ávžžuhusa mielde. Riikkaantikvára áigu addit dárkilat láidestusaid doarjaga geavaheapmái.

Olggosaddán:
Gielda- ja ođasmahttindepartemeanta

Almmolaš ásahusat sáhttet diŋgot
lassigáhppálagaid dáppe:
Departemeanttaid sihkkarvuođa- ja bálvalusorganisašuvdna
www.publikasjoner.dep.no
E-poasta: publikasjonsbestilling@dss.dep.no
Prentehusnummir: H-2405 BS
Deaddileapmi: Departemeanttaid sihkkarvuođa- ja
bálvalusorganisašuvdna 10/2017
Preantalohku: 500

Fra: Trykk-Tjenester (Trykk-Tjenester@helsedir.no)
Sendt: 19.10.2017 15:04:56
Til:
Kopi: Thorstein Ouren

Emne: Brev til landets kommuner og fylkesmenn – foreløpig orientering om kriterier for tilskuddsordningen til ressurskrevende helse- og omsorgstjenester 2018
Vedlegg: brev til alle landets kommuner og fylkesmenn - tilskudd til ressurskrevende tjenester 2018 - foreløpig orientering.pdf

Mvh
Thorstein Ouren
Avdeling omsorgstjenester
Helsedirektoratet

Helsedirektoratet

Returadresse: Helsedirektoratet, Pb. 7000 St. Olavs plass, 0130 Oslo, Norge

Alle landets kommuner og fylkesmenn

Deres ref.:	
Vår ref.:	17/29051-12
Saksbehandler:	Thorstein Ouren
Dato:	16.10.2017

Tilskudd til særlig ressurskrevende helse- og omsorgstjenester 2017 - foreløpig orientering

Alle kommuner som yter særlig ressurskrevende helse- og omsorgstjenester til enkeltmottakere kan søke om delvis refusjon av direkte lønnsutgifter knyttet til disse tjenestene. Tilskuddet forvaltes av Helsedirektoratet og er bevilget over Kommunal- og moderniserings-departementets budsjettkapittel 575, post 60.

I budsjettforslaget for 2018 er det foreslått en totalbevilgning på 9 655,6 mill. kroner, jf. Prop 1 S (2017-2018) fra Kommunal- og moderniseringsdepartementet. Helsedirektoratet vil sende ut rundskriv om neste års tilskudd i januar 2018, med søknadsfrist primo april.

De viktigste foreslåtte kriteriene for 2018 er:

- Refusjonskrav gjelder påløpte, direkte lønnsutgifter i 2017.
- Innslagspunktet økes til 1 235 000 kroner. Dette er en økning ut over det som følger av anslått lønnsvekst for 2017 på 50 000 kroner.
- Kompensasjonsgraden beholdes uendret på 80 prosent.
- Fratrekket for rammetilskuddets andel for kriteriet psykisk utviklingshemmede 16 år og over er beregnet til 655 000 kroner.
- Ved fratrekk for rammetilskuddets andel for kriteriet psykisk utviklingshemmede regnes barn født 1999 eller tidligere som over 16 år.
- Personer over 67 år omfattes ikke av ordningen. Det kan kun søkes refusjon for utgifter til personer født 1950 eller senere.

Revisjon av rundskrivet for 2018

Helsedirektoratet har satt i gang et arbeid med å revidere rundskrivet for tilskuddsordningen. Det er satt ned en arbeidsgruppe bestående av representanter fra kommuner, revisjonsfirma, Helsedirektoratet, samt ressurser fra en konsulent. Arbeidet innebærer ingen endring i kriteriene for ordningen. Oppdraget er å:

1. Utvikle standardisert beregningsmodell for beregning av «direkte lønnsutgifter» i tråd med kriteriene i rundskrivet.
2. Vurdere endringer i krav til revisors kontrollhandlinger i forbindelse med kvalitetssikring av kravene fra kommunene.

Helsedirektoratet
Avdeling omsorgstjenester
Thorstein Ouren, tlf.: +4724163058
Postboks 7000 St. Olavs plass, 0130 Oslo • Besøksadresse: Universitetsgata 2, Oslo • Tlf.: 810 20 050
Faks: 24 16 30 01 • Org.nr.: 983 544 622 • postmottak@helsedir.no • www.helsedirektoratet.no

3. Tydeliggjøre krav til kommunenes kontraktsoppfølging av private leverandører for å sikre et korrekt refusjonsgrunnlag i de tilfeller der kommunen kjøper tjenester av private.
4. Drøfte og foreslå relevante endringer i rundskrivet for øvrig, innenfor Stortingets intensjon med ordningen og gjeldende regelverk.

Arbeidet tar blant annet utgangspunkt i spørsmål og innspill som har kommet inn fra kommuner og kommunerevisjonene. Arbeidet skal være ferdig medio november 2017.

Eventuelle spørsmål knyttet til forslagene til kriterier for 2018 eller arbeidet med revisjon av rundskrivet kan rettes til ressurskrevendetjenester@helsedir.no

Vennlig hilsen

Helga Katharina Haug e.f.
avdelingsdirektør

Thorstein Ouren
seniorrådgiver

Dokumentet er godkjent elektronisk

TROMS fylkeskommune
ROMSSA fylkkasuohkan

Kulturetaten

NORDREISA KOMMUNE
Ruth Uhlving
Nopi. Roger A og Jun S Strømmens
12 OKT 2017
Ref. oppm + fsk
SAKSNR.
LØPENR.
DOK.NR. ARK.KODE

Nordreisa kommune
Oppvekstavdelinga
Postboks 174
9151 STORSLETT

Vår ref.:	**Saksbehandler:**	**Arkiv:**	
16/7967-35	Mona Aas Johansen	C00 SAKSARKIV	
Løpenr.:	**Tlf. dir.innvalg:**	**Deres ref.:**	**Dato:**
65283/17	77 78 86 56		06.10.2017

DEN KULTURELLE SKOLESEKKEN - FORDELING SPILLEMIDLER SKOLEÅRET 2017-2018

Troms fylkeskommune er av Kulturdepartementet tildelt 4 700 000 kroner til formålet innenfor grunnskolen. Av dette tildeles 1 566 000 kroner til direkte utbetaling til kommunene og Svalbard, resterende midler benyttes til fylkeskommunens formidling av et fast kunst- og kulturtilbud til kommunene i henhold til avtale. Kommunens tilskudd skal gå til realisering av DKS lokalt ved å formidle profesjonelle kunst- og kulturtilbud.

Tildeling på kroner **96.000,-** øremerket DKS for skoleåret 2017-2018 vil bli utbetalt så snart vi har mottatt i retur vedlagte utbetalingsanmodning i utfylt stand.

DKS-midlene til kommunene fordeles etter fordelingsnøkkel utarbeidet av Utdanningsdirektoratet. Skoler og elevtall ved private skoler er lagt inn i beregningsgrunnlaget for tildelingen. Dersom kommunen ikke ønsker å ta ansvar for elever ved privatskoler, ber vi om at det tas kontakt omgående. Det må da gjøres en omfordeling av midlene i kommunen slik at de private får sin andel direkte utbetalt.

Vilkår

Nasjonale mål for Den kulturelle skolesekken (DKS)

Den kulturelle skolesekken skal sikre et profesjonelt kunsttilbud i skolen for barn og unge i hele landet, på en måte som understøtter det pedagogiske arbeidet og bidrar til realisering av skolens læringsmål.
For øvrig gjelder mål og prinsipper for ordningen som vedtatt i St. meld. nr. 38 (2002-2003) Den kulturelle skulesekken og St. meld. nr. 8 (2007-2008) Kulturelle skulesekk for framtida.

Troms fylkeskommunes regionale mål

Den kulturelle skolesekken i Troms skal ivareta hensynet til regional identitet, herunder sikre tilgang på samisk og kvensk kunst- og kulturuttrykk, og vektlegge mangfold knyttet til nordområdene.

184#1019:3ee7ac70-3f9a-40fe-8446-d0f162aa2494:3

Besøksadresse
Havnegt. 2
Postadresse
Postboks 852, 9488 Harstad

Telefon
77 78 86 65
Epost mottak
kulturitroms@tromsfylke.no

Bankgiro
4700 04 00064
Internettadresse
www.tromsfylke.no

Org.nr.
864 870 732

Det er et overordnet mål å sikre at elever med nedsatt funksjonsevne skal ha lik tilgang og anledning til å delta i kulturlivet som andre, både som publikum og aktive deltagere. Det er derfor viktig at det blir lagt til rette for slik deltagelse.

Forutsetninger for DKS i kommunene

- Sørge for at Den kulturelle skolesekken er politisk forankret
- Ha en kommunekontakt med tilstrekkelig stillingsressurs til å administrere DKS lokalt og følge opp aktiviteten
- Etablere en DKS-gruppe bestående av representanter fra skolesektor og kultursektor der bibliotek skal være representert. Det skal også legges opp til elevdeltakelse i gruppen. Videre anbefales kommunikasjon med Ungdommens kulturmønstring og kulturskolen
- Ha en 3-årig DKS-plan, prolongeres
- Årlig aktivitetsplan leveres innen **1. august**, samt et regnskapssammendrag som viser forbruk forrige skoleår.
- Ha 3-årig samarbeidsavtale for DKS med fylkeskommunen v/Kultur i Troms, siste avtale inngått våren 2013, prolongeres
- Årlig levere elektronisk rapport med regnskap på eget rapporteringsskjema. **Neste frist for rapportering er 1. februar 2018**
- DKS spillemidler skal i sin helhet gå til formidling av profesjonelt basert kunst- og kultur i skolen. Ved egne produksjoner eller programtilbud skal DKS-midler kun benyttes til honorar, reise, diett og opphold for profesjonelle utøvere. DKS-midler skal videre dekke arrangørkostnader som elevtransport, leie av spillelokaler og bærehjelp. Kostnader til materiell, øvrige produksjonskostnader og servering kan ikke dekkes av DKS-midler
- Sikre at elevene får et regulært kulturarvtilbud, fortrinnsvis via regionmuseet og sikre elevtransport til minst et klassetrinn for et årlig museums/kulturarvbesøk
- Regionmuseet bør invitere til årlige møter med DKS-gruppen/kommunekontakten
- Skolene har ansvar for å forberede elevene og tilrettelegge for besøk fra DKS
- Innholdet i kunst- og kulturtilbudene i DKS skal medvirke til å realisere skolens mål slik at de kommer til uttrykk i læreplanverket
- Informasjon om endring av kontaktperson sendes Kultur i Troms

Søkbare midler for kommuner og Svalbard

Ordningen med søkbare midler slik at kommunene og Svalbard kan produsere og gjennomføre nyskapende kultur- eller kunstproduksjoner videreføres. Midlene tildeles en gang pr år etter søknader fra kommunene. **Søknadsfrist for dette skoleåret er 1. november.** For mer informasjon se: www.kulturitroms.no

Forutsetninger knyttet til DKS-midler

- Kommuner som får mer enn kr 100 000,- i tilskudd skal levere revidert regnskap med oppstilling av kostnader som viser hvordan midlene har vært disponert. Videre skal de tildelte midlene plasseres på en rentebærende konto og renteinntekter skal tilfalle formålet og tas med i kommunens årsrapport
- Kommunene anmodes om å ta i bruk eget prosjektnummer for DKS-aktiviteter i sitt regnskapssystem, og levere bekreftet utskrift av prosjektregnskap i tillegg til rapporten. Alternativt skal det leveres en regnskapsoppstilling som viser bruk av midlene vedlagt kopi av faktura/bilag. Manglende rapportering vil medføre krav om tilbakebetaling av tildelte DKS-midler
- Kopi av bilag knyttet til DKS-midler skal samles og tas vare på/finnes scannet i kommunens regnskapssystem, og kunne fremskaffes ved etterspørsel fra Troms fylkeskommune

184#1020:3ee7ac70-3f9a-40fe-8446-d0f162aa2494:4

- Spillemidler kan ikke benyttes til kompetansehevingstiltak, nettverksarbeid, lønn og administrasjon, eller aktiviteter som ikke naturlig hører inn under DKS
- DKS-midlene skal i sin helhet benyttes i det skoleåret de er tildelt for og kan ikke benyttes til å dekke inn overforbruk fra tidligere år
- En mindre del av ubenyttede midler kan overføres til kommende skoleår, det må da fremlegges en plan for hvordan midlene skal benyttes, større ubenyttede beløp skal tilbakebetales

For spørsmål, se nettsiden for kontaktinformasjon www.kulturitroms.no

../.. Vedlegg: Skjema for utbetalingsanmodning

Med vennlig hilsen

Kjell Arthur Helmersen
daglig leder
Kultur i Troms

Mona Aas Johansen
rådgiver
Kultur i Troms

Dette dokumentet krever ikke signatur.

184#1021:3ee7ac70-3f9a-40fe-8446-d0f162aa2494:5

TROMS fylkeskommune ROMSSA fylkkasuohkan				Dok.id.:
Utbetalingsanmodning				Dok.type: Regnskap
Utgave: 2.00	Skrevet av: Regnskapssjef	Gjelder fra:	Godkjent av: Økonomisjef	Sidenr: 1 av 1

Kultur i Troms

Postboks 852
9488 Harstad

Sted og dato:	Harstad 6.10.2017

Anmodning om utbetaling av tilskudd

Original sendes:

[redacted]

Opplysninger om søker/mottaker av tilsagn om tilskudd:

Firmanavn/navn på organisasjon (søker): Nordreisa kommune v/DKS			**Organisasjonsnummer (9 siffer):** **943 350 833**	
Adresse: Sentrum 17, postboks 174			**Postnr.:** 9156	**Poststed:** Storslett
Tilsagnsbeløp (kr): 96.000,-	**Tilsagn nr.:** 16/7967-19	**Dato for tilsagn:** 3.10.2017	**Bankkonto (11 siffer):***	
Beløp utbetales nå (kr): **96.000,-**	**Beløp utbetalt før (kr):** **0,-**		**Mottakers/søkers referanse:**	

* Hvis navn på eier av bankkonto er en annen enn den som står oppført som søker av tilskudd må eiers navn oppgis og fullmakt fra søker legges ved utbetalingsanmodningen.

Underskrift søker/mottaker

Forbeholdt Troms fylkeskommune **(tilsagnsdokument vedlegges):**

Beløp til utbetaling:	**Konto**	**Tjeneste**	**Ansvar**	**Prosjekt**
Kr 96.000,-	**14500**	**77103**	**550050**	**0000**
Bilagstekst:				
DKS – Tildeling for skoleåret 2017-2018				
Sted/dato:	**Harstad**		**Sted/dato:**	**Harstad**
Underskrift attestant:		**Underskrift anviser:**		

Besøksadresse
Strandveien 13
Postadresse
Postboks 6600, 9296 Tromsø

Telefon
77 78 80 00
Epost mottak
troms@tromsfylke.no

Telefaks
77 78 80 01

Bankgiro
4700 04 00064
Internettadresse
www.tromsfylke.no

Org.nr.
NO 864 870 732

184#1023:3ee7ac70-3f9a-40fe-8446-d0f162aa2494:7

Avsender: Troms fylkeskommune
Strandveien 13
9007 Tromsø
NORWAY

27

Nordreisa kommune
Oppvekstavdelinga
Postboks 174
9151 STORSLETT
NO

DEN KULTURELLE SKOLESEKKEN - FORDELING SPILLEMIDLER SKOLEÅRET 2017-2018

184#1017:3ee7ac70-3f9a-40fe-8446-d0f162aa2494:1

Kommunal- og
moderniseringsdepartementet

Berekningsteknisk dokumentasjon
til Prop. 1 S (2017–2018)

Inntektssystemet for kommunar og fylkeskommunar 2018

Grønt hefte

Inntektssystemet for kommunar og fylkeskommunar 2018

Grønt hefte

ISSN 0806-5748

Innhald

	Side
Om Grønt hefte	1
Om inntektssystemet	3
Kommunesektorens frie inntekter i 2018	4
Kap. 572 Rammetilskot til fylkeskommunar	6
Kap. 571 Rammetilskot til kommunar	13
Tabellar for fylkeskommunane	
Tabell 1-fk Rammetilskot til fylkeskommunane 2018	37
Tabell 2-fk Innbyggjartilskot til fylkeskommunane (kap 572, post 60)	39
Tabell 3-fk Anslag på frie inntekter i 2018. Fylkeskommunane	43
Tabell A-fk Utgiftsutjamning. Fylkeskommunane	47
Tabell B-fk Overgangsordninga. Fylkeskommunane	51
Tabell C-fk Saker med særskild fordeling. Fylkeskommunane	53
Tabell D-fk Indeks for berekna utgiftsbehov. Fylkeskommunane	59
Tabell E-fk Kriteriedata. Fylkeskommunane	65
Tabellar for kommunane	
Tabell 1-k Rammetilskot til kommunane 2018	75
Tabell 2-k Innbyggjartilskot til kommunane (kap 571, post 60)	99
Tabell 3-k Anslag på frie inntekter i 2018. Kommunane	111

Tabell A-k	Utgiftsutjamning. Kommunane	**125**
Tabell B-k	Inntektsgarantiordning. Kommunane	**147**
Tabell C-k	Saker med særskild fordeling. Kommunane	**181**
Tabell D-k	Distriktstilskot Sør-Noreg og veksttilskot	**205**
Tabell E-k	Indeks for berekna utgiftsbehov. Kommunane	**231**
Tabell F-k	Kriteriedata. Kommunane	**275**

Om Grønt hefte

I statsbudsjettet for 2018 Prop. 1 S (2017–2018) for Kommunal- og moderniseringsdepartementet blir det gjort greie for løyvingar over kap. 571 *Rammetilskot til kommunar* og kap. 572 *Rammetilskot til fylkeskommunar* fordelte mellom dei ulike postane. Grønt hefte er eit berekningsteknisk vedlegg til statsbudsjettet og gjer greie for fordelinga av løyvingane på dei ulike postane mellom kommunane og mellom fylkeskommunane i 2018.

Grønt hefte startar med ein omtale av kva inntektssystemet er og går deretter meir detaljert inn på korleis dei ulike postane under kap. 571 er fordelte mellom kommunane og korleis ein fordeler dei ulike postane under kap. 572 mellom fylkeskommunane.

Grønt hefte er delt inn i to delar: Ein del for kommunane og ein del for fylkeskommunane. Tabellane for kommunane er merkte med –k, og tabellane for fylkeskommunane er merkte med –fk.

Grønt hefte er ein rein teknisk dokumentasjon. På grunn av avrunding av desimalane kan det nokre stader vere små avvik ved summering. Det er justert for dette i tabellane 1-fk og 1-k.

Oversikt over tabellar for fylkeskommunane:

Tabell 1-fk *Rammetilskot til fylkeskommunane 2018*
Tabellen gjev ei oversikt over samla rammetilskot til fylkeskommunane.

Tabell 2-fk *Innbyggjartilskot til fylkeskommunane 2018*
Tabellen viser innbyggjartilskotet.

Tabell 3-fk *Anslag på frie inntekter i 2018 for fylkeskommunane*
Tabellen viser anslag på frie inntekter i 2018 og oppgåvekorrigert vekst i frie inntekter frå 2017 til 2018.

Tabell A-fk *Utgiftsutjamning o.a. for fylkeskommunane 2018*
Tabellen viser grunnlagsberekning for innbyggjartilskotet.

Tabell B-fk *Overgangsordninga for fylkeskommunane 2018*
Tabellen viser berekning av overgangsordninga for fylkeskommunane.

Tabell C-fk *Saker med særskild fordeling for fylkeskommunane 2018*
Tabellen viser saker med særskild fordeling for fylkeskommunane.

Tabell D-fk *Indeks for berekna utgiftsbehov for fylkeskommunane 2018*
Tabellen viser indeksane for berekna utgiftsbehov for fylkeskommunane.

Tabell E-fk *Kriteriedata for fylkeskommunane 2018*
Tabellen viser kriteriedata for fylkeskommunane.

Oversikt over tabellar for kommunane

Tabell 1-k *Rammetilskot til kommunane 2018*
Tabellen gjev ei oversikt over samla rammetilskot til kommunane.

Tabell 2-k *Innbyggjartilskot til kommunane 2018*
Tabellen viser innbyggjartilskotet.

Tabell 3-k *Anslag på frie inntekter i 2018 for kommunane*
Tabellen viser anslag på frie inntekter i 2018 og oppgåvekorrigert vekst i frie inntekter frå 2017 til 2018 for kommunane.

Tabell A-k *Utgiftsutjamning o.a. for kommunane 2018*
Tabellen viser grunnlagsberekning for innbyggjartilskotet.

Tabell B-k *Inntektsgarantiordninga for kommunane 2018*
Tabellen viser berekning av inntektsgarantiordninga for kommunane.

Tabell C-k *Saker med særskild fordeling for kommunane 2018*
Tabellen viser saker med særskild fordeling for kommunane.

Tabell D-k *Distriktstilskot Sør-Noreg, distriktstilskot Nord-Noreg og veksttilskot 2018*
Tabellen viser grunnlaget for berekning av distriktstilskot Sør-Noreg, distriktstilskot Nord-Noreg og veksttilskotet (post 61, 62 og 66).

Tabell E-k *Indeks for berekna utgiftsbehov for kommunane 2018*
Tabellen viser indeksane for berekna utgiftsbehov for kommunane.

Tabell F-k *Kriteriedata for kommunane 2018*
Tabellen viser kriteriedata for kommunane.

Forenkla versjon av grønt hefte på Internett

Ein forenkla versjon av Grønt hefte blir publisert på på Kommunal- og moderniseringsdepartementet sine internettsider: frieinntekter.regjeringen.no. Her kan ein følgje utrekninga av rammetilskotet for kvar kommune og fylkeskommune.

Eventuelle spørsmål kan rettast til Kommunal- og moderniseringsdepartementet: 22 24 90 90.

Thor Bernstrøm (e.f.)
avdelingsdirektør

Grete Lilleschulstad
underdirektør

Om inntektssystemet

Dei frie inntektene til kommunane og fylkeskommunane består av rammetilskot og skatteinntekter.

Nivået på dei frie inntektene blir fastsett ut frå pris- og lønsvekst, vekst i frie inntekter, innlemming av øyremerkte tilskot, satsingar over rammetilskotet og korreksjon av rammetilskot for oppgåveendringar. Når nivået på dei samla frie inntektene er fastsett, kjem ein fram til storleiken på samla rammetilskot ved at anslaget for skatteinntekter blir trekt frå nivået på samla frie inntekter.

Inntektssystemet jamnar ut føresetnader for å gje eit likeverdig tenestilbod

Det overordna føremålet med inntektssystemet er å bidra til at kommunane og fylkeskommunane kan gje eit likeverdig tenestetilbod til innbyggjarane sine. Ved fordelinga av rammetilskotet tek ein omsyn til strukturelle skilnader i kommunane og fylkeskommunane sine kostnader (utgiftsutjamning) og skilnader i skatteinntektene (skatteutjamning).

Omfordelinga som følgje av utgifts- og skatteutjamning skjer gjennom *innbyggjartilskotet (post 60)*. Utgiftsutjamninga er grunngjeve med at demografiske, geografiske og sosiale tilhøve gjev strukturelle kostnadsskilnader som kommunane og fylkeskommunane i liten grad kan påverke. For at kommunesektoren skal kunne gje eit likeverdig tenestetilbod til innbyggjarane sine, må ein ta omsyn til slike strukturelle kostnadsskilnader når dei økonomiske rammene for den einskilde kommune og fylkeskommune blir fastsett. Eksempel på slike skilnader i kostnader er ulik aldersfordeling eller reiseavstand innanfor kommunen. For å oppnå ei rimeleg utjamning av dei økonomiske føresetnadene blir òg inntektene utjamna. Skatteutjamninga omfattar inntekts- og formuesskatt frå personlege skattytarar og naturressursskatt frå kraftføretak.

Inntektssystemet inneheld òg tilskot som er grunngjevne ut frå regionalpolitiske mål. Regionalpolitiske tilskot til kommunane er:

- *Distriktstilskot Sør-Noreg (post 61)*,
- *distriktstilskot Nord-Noreg (post 62)*,
- *storbytilskot (post 67)*,
- *regionsentertilskot (post 65)*,
- *veksttilskot (post 66)*.

Fylkeskommunane Nordland, Troms og Finnmark får *Nord-Noreg-tilskot (post 62)*.

I tillegg blir det gjeve *skjønstilskot* for å kompensere kommunar og fylkeskommunar for spesielle, lokale tilhøve som ikkje blir fanga opp i den faste delen av inntektssystemet (kap. 571, post 64 *Skjønstilskot* og kap 572, post 64 *Skjønstilskot*).

Kommunesektorens frie inntekter i 2018

Dei frie inntektene til kommunesektoren er anslått til om lag 369,7 mrd. kroner i 2018. Dei frie inntektene består av rammetilskot (44 pst.) og skatteinntekter (56 pst.) og utgjer saman med momskompensasjonen nær 80 pst. av dei samla inntektene i kommunesektoren. Det er inntekter som kommunane og fylkeskommunane kan rå fritt over, utan andre føringar frå staten enn gjeldande lovar og regelverk. I 2018 blir det lagt opp til ein reell vekst i frie inntekter på -0,1 pst. rekna frå anslag på rekneskap for 2017 i Prop. 1 S (2017–2018). Dette anslaget inkluderer ei oppjustering av skatteanslaget for 2017 med 4 mrd. kroner. Pris- og lønsauken i kommunesektoren er anslått til 2,6 pst. i 2018. Tabell 3-k og 3-fk viser den nominelle veksten i 2018 for kommunar og fylkeskommunar rekna frå anslag på rekneskap for 2017.

Korrigeringar i samla rammetilskot 2018

I det samla rammetilskotet for 2018 blir det, som tidlegare år, gjort ei rekkje korrigeringar på grunn av endringar i oppgåvefordelinga mellom forvaltningsnivå, regelendringar, nye oppgåver, innlemming av øyremerkte tilskot o.a.

Tabellen under viser endringar i samla rammetilskot til kommunane og til fylkeskommunane som følgje av innlemmingar og korreksjonar. Sjå Prop. 1 S (2017–2018) for Kommunal- og moderniseringsdepartementet for nærare omtale.

Innlemmingar og korreksjonar i rammetilskotet i 2018 (i 1 000 2018-kroner):

	Kap. 571 Rammetilskot til kommunar	Kap. 572 Rammetilskot til fylkeskommunar
Innlemmingar		
Bustadsosialt kompetansetilskot	15 500	0
Bustadsosiale tilskot	28 500	0
Helsenett, ny finansieringsmodell	-32 600	0
Tilskot til fleire barnehagelærarar, heilårseffekt	247 200	0
Fagskular	0	-440 600
Korreksjonar		
Auka kommunale barnehageutgiftar som følgje av butidskrav for kontantstøtte, heilårseffekt	18 500	0
Reduserte kommunale barnehageutgifter som følgje av auka kontantstøtte, heilårseffekt	-127 900	0
Auka inntektsgrense, gratis kjernetid, heilårseffekt	7 900	0
Tidleg innsats - overgang barnehage - skule	20 000	0
Auka foreldrebetaling i barnehage med 110 kr/mnd.	-301 500	0
Vigsler, ansvaret blir overført til kommunane	3 000	0
Servicehundar	-5 000	0
Forsøk med statleg finansiering av omsorgstenesten	-7 800	0
Skjønstilskot, eingongsløyve i 2017 for plassar for einslege mindreårige flyktningar som ikkje blei tatt i bruk	-20 500	0
Statlege og private skular, auke i elevtal	-137 800	-59 000
Utvida rett til vidaregåande opplæring for innvandrarar, heilårseffekt	0	101 800
Auka lærlingtilskot, heilårseffekt	0	10 300
Skjønstilskot, uttrekk som følgje av at differensiert arbeidsgjevaravgift for transportsektoren blir gjeninnført	0	-150 100
Kompensasjon for oppheving av fritak for CO_2-avgift (tabell C)	0	14 000
Kompensasjon for auka MVA. transporttenester, låg sats	0	164 000
Sum innlemmingar og korreksjonar	**-292 500**	**-359 600**

Kap. 572 Rammetilskot til fylkeskommunar

Rammetilskotet til fylkeskommunane kjem fram som summen av innbyggjartilskotet (post 60), Nord-Noreg-tilskotet (post 62) og skjønstilskotet (post 64). I 2018 er samla rammetilskot til fylkeskommunane 33,6 mrd. kroner.

Kap. 572 Rammetilskot til fylkeskommunar 2018 – inndeling på postar:

Kap. 572 Rammetilskot til fylkeskommunar		Framlegg 2018 (1 000 kr)
Post 60	Innbyggjartilskot	32 558 245
Post 62	Nord-Noreg-tilskot	655 923
Post 64	Skjønstilskot	389 900
	Sum kap. 572	**33 604 068**

Kap. 572, post 60 Innbyggjartilskot

Storleiken på innbyggjartilskotet blir fastsett ved at summen av dei andre tilskota i inntektssystemet (post 62 Nord-Noreg-tilskot og post 64 Skjønstilskot) blir trekte ut frå samla rammetilskot. Departementet føreslår å fordele 32,6 mrd. kroner som innbyggjartilskot til fylkeskommunane i 2018.

Ein del av innbyggjartilskotet blir gjeve med ei særskild fordeling. Fordelinga er vist i tabell C-fk. Innbyggjartilskotet blir, etter at sakene med særskild fordeling er trekte ut, fordelt som eit likt beløp per innbyggjar til alle fylkeskommunane. Det er talet på innbyggjarar per 1. juli 2017 som er lagt til grunn.

Deretter blir innbyggjartilskotet fordelt om etter:

- Utgiftsutjamninga, basert på kostnadsnøklane for fylkeskommunane (tabellane A-fk og D-fk)
- Korreksjonsordninga for elevar i statlege og private skular (tabell A-fk)
- Overgangsordninga (tabell B-fk)
- Skatteutjamninga (blir ikkje vist i Grønt hefte)

Saker med særskild fordeling

Innanfor innbyggjartilskotet finst det midlar som ikkje blir fordelte etter dei andre kriteria i inntektssystemet, men som er gjevne ei særskild fordeling. Kompensasjon for endringar i inntektssystemet frå og med 2017 er òg lagd inn i tabell C. Tabellen under viser saker som har ei særskild fordeling i 2018.

Saker med særskild fordeling 2018:

Sak	Departement	Beløp i 1 000 kr
Opprusting og fornying av fylkesvegnettet	SD	1 354 581
Kompensasjon forskrift om tunnelsikkerheit	SD	293 772
Kompensasjon auke i CO_2-avgifta	SD	2 132
Kompensasjon for oppheving av fritak for CO_2-avgifta	SD	14 000
Ferjeavløysing	SD	100 125
Vegadministrasjon, Oslo	SD	8 886
Tilskot til barnevern, Oslo	BLD	608 224
Styrking av båt- og ferjesektoren	KMD	100 000
Kompensasjon for tap i utgiftsutjamning ved fylkessamanslåing, Trøndelag	KMD	87 883
Kompensasjon for endringar i inntektssystemet	KMD	295 000
Sum		**2 864 602**

Utgiftsutjamning

Det er til dels store kostnadsskilnader i tenesteytinga mellom fylkeskommunane. Gjennom utgiftsutjamninga i inntektssystemet skal fylkeskommunane i prinsippet få full kompensasjon for dei kostnadsskilnadene som dei sjølv ikkje kan påverke. Det gjeld til dømes aldersfordelinga og strukturelle og sosiale tilhøve i fylkeskommunen. Denne kompensasjonen skjer i praksis gjennom kostnadsnøkkelen, som er samansett av ulike kriterium med vekter. Gjennom kostnadsnøkkelen og eit sett med kriteriedata, blir utgiftsbehovet for kvar fylkeskommune berekna. Deretter blir innbyggjartilskotet fordelt mellom fylkeskommunane etter utgiftsbehovet deira. Utgiftsutjamninga er ei rein omfordeling – det som blir trekt inn frå somme fylkeskommunar blir delt ut att til andre fylkeskommunar.

Kostnadsnøkkelen for fylkeskommunane er sett saman av delkostnadsnøklar for vidaregåande opplæring, fylkesvegar, kollektivtrafikk (buss/bane og båt/ferje) og tannhelsetenesta. I kostnadsnøkkelen for 2018 er samanvektinga av delkostnadsnøklane basert på rekneskapstal for 2014–2016. I tillegg er det teke omsyn til oppgåveendringar, korreksjonar o.a. som ikkje inngår i rekneskapstala for dei aktuelle åra. Sektorvektene for dei ulike delkostnadsnøklane er viste i tabellen under.

Sektorvekter til kostnadsnøkkelen for fylkeskommunane 2018:

Sektor	Sektordel (%)
Vidaregåande opplæring	54,97 %
Fylkesveg	17,38 %
Buss og bane	17,08 %
Båt og ferje	6,29 %
Tannhelse	4,27 %
Sum	**100,00 %**

Tabellen under viser samla kostnadsnøkkel for fylkeskommunane i 2018.

Kostnadsnøkkel for fylkeskommunane 2018:

Kriterium	Kriterievekter
Innbyggjarar 1-18 år	0,0334
Innbyggjarar 19-20 år	0,0031
Personar med psykisk utviklingshemming over 18 år	0,0012
Innbyggjarar 67 år og over	0,0050
Innbyggjarar 16-18 år	0,4376
Søkjarar i høgkostnads utd.program	0,0999
Gjennomsnittleg reiseavstand	0,0123
Innbyggjarar per km offentleg vei, skalert	0,0501
Innbyggjarar bosatt spredt, skalert	0,0554
Innbyggjarar 6-34 år, skalert	0,0652
Normerte kostnadar for ferje	0,0386
Antal skulereiser med ferje	0,0011
Antal skulereiser med båt	0,0012
Antal reiser (passasjerar) med båt i alt	0,0012
Kystlinje i alt	0,0208
Fylkesfaktor veg (MOTIV)	0,1347
Innbyggjartal	0,0196
Veglengde	0,0196
Sum	**1,0000**

Kriteriedata er nærare omtalt i tabell E-fk.

Samla utgiftsbehov for fylkeskommunane

I utrekninga av storleiken på utgiftsbehovet for fylkeskommunane er det teke utgangspunkt i KOSTRA-tal for netto driftsutgifter for 2016 (der avskrivingar er trekte frå) til dei tenestene som inngår i kostnadsnøkkelen for fylkeskommunane. For budsjettåret 2018 gjeld det tenestene vidaregåande opplæring, kollektivtrafikk (buss/bane og båt/ferje), fylkesvegar og tannhelse. Utgiftsbehovet for 2018 er berekna med utgangspunkt i summen av netto driftsutgifter for desse tenestene for alle fylkeskommunar i 2016. Dei summerte utgiftene er deretter framskrivne med veksten i dei frie inntektene i perioden 2016–2018 (veksten er ikkje oppgåvekorrigert). Utgiftsbehovet for fylkeskommunane er i 2018 berekna til 57,1 mrd. kroner, dvs. eit gjennomsnitt på 10 822 kroner per innbyggjar.

Utgiftsbehovet blir endra når nye sektorar eller tilskot blir inkluderte i utgiftsutjamninga, til dømes når øyremerkte tilskot blir innlemma i inntektssystemet, når oppgåver blir overførte mellom forvaltningsnivå, eller når særskilde fordelingar går over til å bli fordelte etter kostnadsnøkkelen.

Indeks for berekna utgiftsbehov for kvar fylkeskommune

Kostnadsnøklane blir brukte saman med kriteriedata for å lage indeksar for berekna utgiftsbehov for kvar fylkeskommune. Det er desse indeksane departementet tek utgangspunkt i når utgiftsutjamninga for kvar fylkeskommune skal reknast ut. Indeksane for alle fylkeskommunane kjem fram i tabell D-fk.

I indeksen for berekna utgiftsbehov er landsgjennomsnittet 1,00. Fylkeskommunar med ein indeks som er høgare enn 1,00 har eit utgiftsbehov som er høgare enn gjennomsnittet i landet, medan fylkeskommunar med ein indeks som er lågare enn 1,00 har eit utgiftsbehov som er lågare enn landsgjennomsnittet. Til dømes har ein fylkeskommune med indeks 0,99 eit berekna utgiftsbehov som er ein pst. lågare enn landsgjennomsnittet, medan ein fylkeskommune med ein indeks på 1,07 har eit berekna utgiftsbehov som er sju pst. høgare enn landsgjennomsnittet.

Følgjande likning viser korleis ein bereknar indeks for ein fylkeskommune sin del av eit kriterium:

$$(1) \quad \text{Indeks}_k = \frac{\text{Fylkeskommunen sin del av kriterium}}{\text{Fylkeskommunen sin del av innbyggjarane}}$$

Indeks for ein fylkeskommune sin del av 16–18-åringar blir såleis rekna ut ved (2):

$$\frac{\dfrac{\text{Talet på 16–18-åringar i fylkeskommune X}}{\text{Talet på 16–18-åringar i landet}}}{\dfrac{\text{Innbyggjarane i fylkeskommune X}}{\text{Innbyggjarane i landet}}}$$

Indeksen kan òg tolkast som forholdet mellom delen av innbyggjarane i fylkeskommune X som er 16–18 år, og delen av innbyggjarane som er 16–18 år i landet. Ei omskriving av utrykket (2) gjev (2'):

$$\frac{\dfrac{\text{Talet på 16–18-åringar i fylkeskommune X}}{\text{Innbyggjarar i fylkeskommune X}}}{\dfrac{\text{Talet på 16–18-åringar i landet}}{\text{Innbyggjarar i landet}}}$$

Omfordeling mellom fylkeskommunane

Utgiftsutjamninga skjer ved eit trekk i innbyggjartilskotet for dei fylkeskommunane som har eit berekna utgiftsbehov som er lågare enn landsgjennomsnittet (dvs. dei er meir lettdrivne), og ved eit tillegg i innbyggjartilskotet for dei fylkeskommunane som har eit berekna utgiftsbehov som er høgare enn landsgjennomsnittet (dvs. dei er meir tungdrivne). Storleiken på trekket eller tillegget er differansen mellom berekna utgiftsbehov per innbyggjar i fylkeskommunen og gjennomsnittleg utgiftsbehov per innbyggjar på landsbasis, summert for alle innbyggjarane i fylkeskommunen.

Korreksjon for elevar i statlege og private skular

Private skular blir finansierte gjennom statlege tilskot og eigenbetaling frå elevane, medan fylkeskommunale skular blir finansierte gjennom dei frie inntektene til fylkeskommunane. Når ein elev i eit fylke vel ein privat skule i staden for ein fylkeskommunal skule, vil fylkeskommunen sine utgifter knytt til denne eleven bli redusert vesentleg. Kvart år blir samla rammetilskot til fylkeskommunane korrigert for endringa i talet på elevar i private og statlege skular på landsbasis ("trekkordninga"). Gjennom trekkordninga blir den totale inntektsramma til fylkeskommunane justert med 80 pst. av gjennomsnittskostnadene for kvar nye elev i privat eller statleg vidaregåande opplæring (sjå tabellen over korreksjonar i rammetilskotet).

I tillegg til trekkordninga blir det gjort ei omfordeling mellom fylkeskommunane ("korreksjonsordninga"), der innbyggjartilskotet blir omfordelt ut frå talet på elevar i statlege og private skular i den einskilde fylkeskommune. I korreksjonsordninga får fylkeskommunane eit trekk i innbyggjartilskotet for dei elevane dei har i statlege og private skular. Elevtalet som blir nytta i utrekninga av trekket i 2018 er gjennomsnitt av tal for 1. oktober 2016 og 1. april 2017. Det er skilt mellom fire kategoriar av undervisning:

- Elevar som får vanleg undervisning
- Elevar ved skuler med naturbruk
- Elevar som går på vidaregåande spesialskuler
- Elevar med opphald/som er innlosjerte ved skulen.

Samla trekk blir ført tilbake til alle fylkeskommunane etter deira del av utgiftsbehovet/kostnadsnøkkelen (sjå tabell A-fk).

Tabellen under viser trekksatsane som blir nytta i korreksjonsordninga i 2018. Trekksatsane ligg under gjennomsnittskostnaden per elev på landsbasis, fordi ein reknar med at den marginale innsparinga knytt til ein elev er lågare enn gjennomsnittskostnaden.

Trekksatsar for elevar i statlege og private skular 2018:

Kategori	Kroner per elev
Vanleg undervisning	109 300
Skular med naturbruk	134 200
Spesialskular	294 200
Opphald/innlosjering ved skulen	310 800

Overgangsordning

I 2015 blei inntektsgarantiordninga (INGAR) erstatta med ei femårig overgangsordning, der nedgang/auke i tilskot for den einskilde fylkeskommune som følgje av nytt inntektssystem blir fordelt over fem år.

Overgangsordninga er innretta slik at fylkeskommunar som fekk ein reduksjon i rammetilskotet som følgje av endringane i inntektssystemet i 2015, fekk att 4/5 av reduksjonen første året i overgangsordninga. Tilsvarande fekk fylkeskommunar som fekk auka rammetilskot etter endringane i inntektssystemet berre 1/5 av auken det første året. Sidan 2015 er fordelingsverknadene av endringane i inntektssystemet fasa inn med 1/5 kvart år. Fylkeskommunar som fekk ein reduksjon i rammetilskotet i 2015 får kompensert 1/5 av reduksjonen i overgangsordninga i 2018. Fylkeskommunar som fekk ein auke i rammetilskotet i 2015 får redusert auken med 1/5. I 2019 vil fordelingsverknadene av endringane i inntektssystemet i 2015 vere fasa inn og få fullt utslag i rammetilskotet til fylkeskommunane.

I 2015 blei midlar til ferjeavløysingsprosjekt som fylkeskommunane overtok frå staten i samband med forvaltningsreforma i 2010 lagt inn i utgiftsutjamninga. Dette førte til omfordeling frå fylkeskommunar som hadde ferjeavløysingsprosjekt til andre fylkeskommunar, sjølv om store delar av omfordelinga blei fanga opp av mellom anna overgangsordninga og tapskompensasjonen. I 2016 blei ferjeavløysingsmidlane igjen gitt med ei særskild fordeling og lagt i tabell C. For å unngå at fylkeskommunane med ferjeavløsysingsprosjekt blei dobbeltkompenserte, blei overgangsordninga utrekna på nytt i 2016, basert på dei nye føresetnadene. Overgangsordninga for 2018 er basert på denne berekninga.

Tapskompensasjon

For å gjere overgangen til nytt inntektssystem enklare blei det i statsbudsjettet for 2015 gjeve ein ekstra kompensasjon på til saman 125 mill. kroner til fylkeskommunar som fekk rammetilskotet sitt redusert med meir enn 200 kroner per innbyggjar på fordelingsverknaden av ny kostnadsnøkkel og innlemming av saker med særskild fordeling i utgiftsutjamninga. Samla kompensasjon blei auka med 60 mill. kroner i saldert budsjett 2015, 10 mill. kroner i revidert nasjonalbudsjett 2015 og 60 mill. kroner i saldert budsjett 2016.

Samla kompensasjon blei i saldert budsjett 2016 fordelt med 125 mill. kroner til alle fylkeskommunane som fekk rammetilskotet sitt redusert med over 200 kroner per innbyggjar, 45 mill. kroner til alle som fekk rammetilskotet sitt redusert med over 500 kroner per innbyggjar og 85 mill. kroner til alle som fekk rammetilskotet sitt redusert med over 700 kroner per innbyggjar i 2015, til saman 255 mill. kroner.

I saldert budsjett 2017 blei kompensasjonen auka med 40 mill. kroner, til i alt 295 mill. kroner. I 2018 blir beløpet vidareført nominelt.

Skatteutjamning

Skatteutjamninga jamar delvis ut skilnader i skatteinntekter mellom fylkeskommunane. Skatteutjamninga for fylkeskommunane omfattar inntektsskatt frå personlege skattytarar og naturressursskatt frå kraftføretak.

Fylkeskommunar med skatteinntekter under landsgjennomsnittet blir kompenserte for 87,5 pst. av differansen mellom eigen skatteinngang og landsgjennomsnittet. Fylkeskommunar med skatteinngang over landsgjennomsnittet blir trekte for 87,5 pst. av differansen mellom eigen skatteinngang og landsgjennomsnittet.

Skatteutjamninga blir berekna gjennom året, etter kvart som skatteinngangen ligg føre. Trekk eller tilskot gjennom skatteutjamninga blir lagt til eller trekt frå ved utbetaling av rammetilskot for fylkeskommunen.

Endeleg fordeling på post 60 Innbyggjartilskot er ikkje klar før i februar 2019, når endelege skattetal for 2018 ligg føre. Oversikt over skatteutjamninga gjennom året finn ein på Kommunal- og moderniseringsdepartementet sine internettsider: www.regjeringen.no/kmd.

Kap. 572, post 62 Nord-Noreg-tilskot

Nord-Noreg-tilskotet er eit særskild regionalpolitisk verkemiddel, og blir gjeve som eit beløp per innbyggjar, og det er ulik sats for kvar fylkeskommune. Til grunn for utrekninga av Nord-Noreg-tilskotet ligg folketalet per 1. januar i året før budsjettåret, dvs. 1. januar 2017.

Departementet føreslår å fordele 655,9 mill. kroner i Nord-Noreg-tilskot til fylkeskommunane i 2018.

Nord-Noreg-tilskot til fylkeskommunar - satsar 2018:

Fylkeskommune	Kroner per innbyggjar
Nordland	1 193
Troms	1 358
Finnmark	1 855

Kap. 572, post 64 Skjønstilskot

Skjønstilskotet blir brukt til å kompensere fylkeskommunar for spesielle lokale tilhøve som ikkje blir fanga opp i den faste delen av inntektssystemet. Departementet føreslår å setje skjønstilskotet til fylkeskommunane til 389,9 mill. kroner i 2018.

Skjønsmidlane til fylkeskommunane er fordelte direkte frå departementet og er vist i tabell 1-fk. Ein nærare omtale av skjønstilskotet er gjeve i Prop. 1 S (2017-2018) for Kommunal- og moderniseringsdepartementet.

Kap. 571 Rammetilskot til kommunar

Rammetilskotet til kommunane kjem fram som summen av innbyggjartilskotet (post 60), distriktstilskot Sør-Noreg (post 61), distriktstilskot Nord-Noreg (post 62), skjønstilskotet (post 64), regionsentertilskotet (post 65), veksttilskotet (post 66) og storbytilskotet (post 67). I 2018 er samla rammetilskot til kommunane 130,8 mrd. kroner.

Kap. 571 Rammetilskot til kommunar 2018 – inndeling på postar:

Kap. 571 Rammetilskot til kommunar*		Framlegg 2018 (1 000 kr)
Post 60	Innbyggjartilskot	125 467 888
Post 61	Distriktstilskot Sør-Noreg	831 273
Post 62	Distriktstilskot Nord-Noreg	2 139 662
Post 64	Skjønstilskot	1 360 000
Post 65	Regionsentertilskot	200 000
Post 66	Veksttilskot	312 444
Post 67	Storbytilskot	490 158
	Sum kap. 571	**130 801 425**

** Post 21 Kunnskapsutvikling og drift av inntektssystemet er ikkje rekna med.*

Kap.571, post 60 Innbyggjartilskot

Storleiken på innbyggjartilskotet blir fastsett ved at summen av dei andre tilskota under kap. 571 (post 61–67) blir trekte ut frå samla rammetilskot. Departementet føreslår å fordele 125,5 mrd. kroner gjennom innbyggjartilskotet til kommunane for 2018.

Ein mindre del av innbyggjartilskotet er gjeve ei særskild fordeling, presentert i tabell C-k (medrekna inndelingstilskotet). Innbyggjartilskotet blir, etter at tabell C-sakene er trekte frå, fordelt som eit likt beløp per innbyggjar til alle kommunane. Det er talet på innbyggjarar per 1. juli 2017 som er lagt til grunn.

Deretter blir innbyggjartilskotet fordelt om etter:

- Utgiftsutjamninga, basert på kostnadsnøklane for kommunane (tabell A-k og E-k)
- Korreksjonsordninga for elevar i statlege og private skular (tabell A-k)
- Inntektsgarantordninga (tabell B-k)
- Skatteutjamninga (blir ikkje vist i Grønt hefte)

Saker med særskild fordeling, medrekna inndelingstilskot (tabell C)

Innanfor innbyggjartilskotet finst det midlar som ikkje blir fordelte etter dei ordinære kriteria i inntektssystemet, men som er gjevne ei særskild fordeling. Det gjeld til dømes midlar til oppgåver som få kommunar har, inndelingstilskot o.a.

Saker med særskild fordeling 2018:

Sak	Departement	Beløp i 1 000 kr
Inndelingstilskot	KMD	199 622
Trekk Nannestad og Ullensaker	KMD	-19 350
Helsestasjons- og skulehelseteneste	HOD	753 482
Utrekk avgiftslette differensiert arbeidsgjevaravgift	KMD	-114 945
Korreksjon kommunal medfinansiering statleg barnevern	BLD	-28 094
Forsøk med ny oppgåve- og ansvarsdeling i barnevernet	BLD	75 252
Uttrekk forsøk statleg finansiering omsorgstenestene	HOD/KMD	-1 043 736
Frivilligsentraler	KUD	169 900
Overgangsordning kommunar som slår seg saman	KMD	254 160
SUM		**246 290**

Inndelingstilskotet

Inndelingstilskotet er ei kompensasjonsordning for kommunar som slår seg saman og skal kompensere kommunane for ein reduksjon i rammetilskotet som følgje av samanslutninga. Inndelingstilskotet kompenserer for bortfall av basistilskot og ein eventuell nedgang i distriktstilskot. To kommunar som har slutta seg saman vil få eit basistilskot på same måte som andre kommunar i utgiftsutjamninga, mot to basistilskot før samanslåinga. Den samanslåtte kommunen blir difor kompensert gjennom inndelingstilskotet for bortfall av eit basistilskot. Dersom ein samanslått kommune får mindre i distriktstilskot enn kommunane ville fått kvar for seg, blir kommunen gjennom inndelingstilskotet kompensert for differansen mellom det den samanslåtte kommunen får, og det dei ville fått kvar for seg.

Inndelingstilskotet blir gjeve frå det året samanslåinga trer i kraft. Kommunene får fullt tilskot i 15 år, før det deretter blir trappa gradvis ned over fem år.

I 2018 får følgjande kommunar inndelingstilskot: Larvik, Holmestrand, Indre Fosen, Færder, Sandefjord, Re, Bodø, Vindafjord, Aure, Kristiansund, Inderøy og Harstad. For ein nærare omtale av inndelingstilskotet til dei aktuelle kommunane, sjå tabell C-k.

Utgiftsutjamning

Det er til dels store kostnadsskilnader i tenesteytinga mellom kommunane. Gjennom utgiftsutjamninga i inntektssystemet skal kommunane i prinsippet få full kompensasjon for dei kostnadsskilnadene som dei ikkje kan påverke sjølve. Det gjeld til dømes aldersfordelinga og strukturelle og sosiale tilhøve i kommunen. Denne kompensasjonen skjer i praksis gjennom kostnadsnøkkelen, som er samansett av ulike kriterium med vekter. Gjennom kostnadsnøkkelen, og eit oppdatert sett med kriteriedata, blir utgiftsbehovet for kvar kommune berekna. Deretter blir tilskotet fordelt til kommunane etter utgiftsbehov deira. Utgiftsutjamninga er ei rein omfordeling – det som blir trekt inn frå somme kommunar blir delt ut att til andre kommunar.

Kostnadsnøkkelen for kommunane er samansett av delkostnadsnøklar for grunnskule, pleie og omsorg, sosialhjelp, barnevern, kommunehelseteneste, barnehage, landbruk, og administrasjon og miljø. I kostnadsnøkkelen for 2018 er samanvektinga av delkostnadsnøklane i hovudsak

basert på rekneskapstal for 2016. I tillegg er det teke omsyn til oppgåveendringar, korreksjonar o.a.. i 2017 og 2018. Sektorvektene for dei ulike delkostnadsnøklane er viste i tabellen under.

Sektorvekter til kostnadsnøkkelen for kommunane 2018:

Sektor	**Sektordel (%)**
Grunnskule	25,78 %
Pleie og omsorg	34,43 %
Sosialhjelp	5,76 %
Barnevern	3,98 %
Kommunehelse	4,91 %
Barnehage	16,64 %
Administrasjon og miljø	8,28 %
Landbruk	0,21 %
Sum	**100,00 %**

Tabellen under viser samla kostnadsnøkkel for kommunane i 2018, og kva vekt kvart kriterium har. Kriteria er omtalt nærare under tabell F-k.

Kostnadsnøkkel for kommunane 2018:

Kriterium	Kriterievekter
Innbyggjarar 0–1 år	0,0054
Innbyggjarar 2–5 år	0,1414
Innbyggjarar 6–15 år	0,2646
Innbyggjarar 16–22 år	0,0225
Innbyggjarar 23–66 år	0,1033
Innbyggjarar 67–79 år	0,0551
Innbyggjarar 80–89 år	0,0758
Innbyggjarar 90 år og over	0,0382
Gradert basiskriterium	0,0189
Reiseavstand innan sone	0,0101
Reiseavstand til nabokrets	0,0101
Landbrukskriterium	0,0021
Innvandrarar 6-15 år, ekskl. Skandinavia	0,0071
Personar med psykisk utviklingshemming 16 år og over	0,0483
Ikkje-gifte 67 år og over	0,0451
Dødeligheitskrierium	0,0451
Uføre 18-49 år	0,0065
Flyktningar utan integreringstilskot	0,0084
Opphopingsindeks	0,0096
Aleinebuande 30-66 år	0,0194
Barn 0–15 år med einslig forsørgjar	0,0164
Låginntektskriteriet	0,0103
Barn 1 år utan kontantstøtte	0,0173
Innbyggjarar med høgare utdanning	0,0190
SUM	**1,0000**

Samla utgiftsbehov for kommunane

I utrekninga av storleiken på det samla utgiftsbehovet for kommunane er det teke utgangspunkt i KOSTRA-tal for netto driftsutgifter for 2016 (der avskrivingar er trekte frå), til dei tenestene som inngår i kostnadsnøkkelen til kommunane. For budsjettåret 2018 gjeld det tenestene barnehage, grunnskule, kommunehelsetenesta, sosialtenesta, barnevern, pleie- og omsorgstenesta (inkludert utgifter til utskrivingsklare pasientar), landbruk og administrasjon. Utgiftsbehovet for 2018 er berekna med utgangspunkt i summen av netto driftsutgifter for desse tenestene for alle kommunar i 2016. Dei summerte utgiftene er deretter framskrivne med veksten i dei frie inntektene i perioden 2016–2018 (veksten er ikkje oppgåvekorrigert). Utgiftsbehovet for kommunane er i 2018 berekna til om lag 264,8 mrd. kroner, dvs. eit gjennomsnitt på 50 167 kroner per innbyggjar. Utgiftsbehovet blir endra når nye sektorar eller tilskot blir inkluderte i utgiftsutjamninga, t.d. når øyremerkte tilskot blir innlemma i inntektssystemet, når oppgåver blir overførte mellom forvaltningsnivå, eller når særskilde fordelingar blir fordelte etter kostnadsnøkkelen.

Indeks for berekna utgiftsbehov for kvar kommune

Kostnadsnøklane blir brukte saman med kriteriedata til å lage indeksar for berekna utgiftsbehov for kvar kommune. Det er desse indeksane departementet tek utgangspunkt i når utgiftsutjamninga for kvar kommune skal reknast ut. Indeksane for alle kommunane kjem fram i tabell E-k.

I indeksen for berekna utgiftsbehov er landsgjennomsnittet 1,00. Kommunar med ein indeks som er høgare enn 1,00 har eit utgiftsbehov per innbyggjar som er høgare enn landsgjennomsnittet, medan kommunar med ein indeks som er lågare enn 1,00 har eit utgiftsbehov som er lågare enn landsgjennomsnittet. For eksempel har ein kommune med indeks 0,99 eit berekna utgiftsbehov som er ein pst. lågare enn landsgjennomsnittet, medan ein kommune med ein indeks på 1,07 har eit berekna utgiftsbehov som er sju pst. høgare enn landsgjennomsnittet.

Følgjande likning viser korleis ein bereknar indeks for ein kommune sin del av eit kriterium:

$$(1) \quad \text{Indeks}_k = \frac{\text{Kommunen sin del av kriterium}}{\text{Kommunen sin del av innbyggjarane}}$$

Indeks for ein kommune sin del av 6–15-åringar blir såleis rekna ut ved (2):

$$\frac{\dfrac{\text{Talet på 6–15-åringar i kommune X}}{\text{Talet på 6–15-åringar i landet}}}{\dfrac{\text{Innbyggjarane i kommune X}}{\text{Innbyggjarane i landet}}}$$

Indeksen kan òg tolkast som forholdet mellom delen av innbyggjarane i kommune X som er 6–15 år, og delen av innbyggjarane som er 6–15 år i landet. Ei omskriving av utrykket (2) gjev (2'):

$$\frac{\dfrac{\text{Talet på 6–15-åringar i kommune X}}{\text{Innbyggjarane i kommune X}}}{\dfrac{\text{Talet på 6–15-åringar i landet}}{\text{Innbyggjarane i landet}}}$$

Omfordeling mellom kommunane

Utgiftsutjamninga skjer ved eit fråtrekk i innbyggjartilskotet for dei kommunane som har eit berekna utgiftsbehov som er lågare enn landsgjennomsnittet (dvs. dei er meir lettdrivne), eller ved eit tillegg i innbyggjartilskotet for dei kommunane som har eit berekna utgiftsbehov som er

høgare enn landsgjennomsnittet (dvs. dei er meir tungdrivne). Storleiken på fråtrekket eller tillegget er differansen mellom berekna utgiftsbehov per innbyggjar i kommunen og gjennomsnittleg utgiftsbehov per innbyggjar på landsbasis, summert for alle innbyggjarane i kommunen.

Korreksjon for elevar i statlege og private skular

Kommunane har ansvaret for å gje innbyggjarar i alderen 6–15 år grunnskuleundervisning, men dei finansierer ikkje undervisninga til elevar som går i private og statlege grunnskular. Kvart år blir samla rammetilskot til kommunane korrigert for endringa i talet på elevar i private og statlege skular på landsbasis ("trekkordninga"). Total inntektsramme til kommunane blir justert med 80 pst. av gjennomsnittskostnadene per nye elev i privat eller statleg grunnskule. Gjennom trekkordninga får kommunane samla redusert rammetilskotet ved ein auke i talet på elevar i statlege og private skular på landsbasis. I tillegg blir det gjort ei omfordeling mellom kommunane ("korreksjonsordninga"), der innbyggjartilskotet blir fordelt om ut ifrå talet på elevar i statlege og private skular i den einskilde kommune. I korreksjonsordninga får kommunane eit trekk i rammetilskotet for dei elevane dei har i statlege og private skular. I trekket er det nytta tal for elevar per 1. oktober 2016, og det er skilt mellom tre kategoriar:

- Elevar som får vanleg undervisning
- Elevar i spesialskular
- Elevar med opphald/som er innlosjerte ved skulen.

Samla trekk blir ført tilbake til alle kommunar etter deira del av utgiftsbehovet/kostnadsnøkkelen (sjå tabell A-k).

Tabellen under viser trekksatsane som blir nytta i korreksjonsordninga i 2018. Trekksatsane ligg under gjennomsnittskostnaden per elev på landsbasis, fordi ein reknar med at den marginale innsparinga knytt til å ha ein elev mindre ofte er lågare enn gjennomsnittskostnaden.

Trekksatsar for elevar i statlege og private skular 2018:

Kategori	Kroner per elev
Vanleg undervising	85 800
Spesialskular	294 200
Opphald/innlosjering ved skulen	310 800

Inntektsgarantiordninga (INGAR)

Føremålet med inntektsgarantiordninga er å gje kommunane ei meir heilskapleg skjerming mot brå nedgang i rammetilskotet og dermed gjere inntektssystemet meir fleksibelt og føreseieleg. Ordninga sikrar at ingen kommunar har ein berekna vekst i rammetilskotet frå eit år til det neste som er lågare enn 400 kroner per innbyggjar under berekna vekst på landsbasis, før finansieringa av sjølve ordninga. Stortinget vedtok ved handsaminga av Kommuneproposisjonen 2018 å auke grenseverdien i inntektsgarantiordninga frå 300 kroner per innbyggjar til 400 kroner per innbyggjar frå 2018.

Inntektsgarantiordninga tek utgangspunkt i endringa i totalt rammetilskot på nasjonalt nivå, målt i kroner per innbyggjar. I berekninga blir det nytta innbyggjartal per 1. juli 2017. Endringar som blir omfatta av inntektsgarantiordninga er systemendringar, innlemming av øyremerkte tilskot, endringar i regionalpolitiske tilskot, endringar i folketal og samansetning, samt endringar i kriteriedata. Endring i skjønstilskot, saker med særskild fordeling og veksttilskot inngår ikkje i ordninga. Endringar i skatteinntektene eller skatteutjamninga blir heller ikkje omfatta av inntektsgarantiordninga.

Inntektsgarantiordninga for 2018 blir rekna ut med utgangspunkt i rammetilskotet til kommunane i Revidert nasjonalbudsjett 2017. Rammetilskotet blir korrigert for skjønstilskot i 2017, saker med særskild fordeling i 2017 (saker i tabell C-k), og inngåande/utgåande fordeling av tilskot som blir innlemma i/trekt ut av inntektssystemet i 2018. Rammetilskotet til kommunane i 2018 blir tilsvarande korrigert for skjønstilskot i 2018, saker med særskild fordeling i 2018 og veksttilskotet i 2018. Deretter blir korrigert vekst frå 2017 til 2018 rekna ut, på landsbasis og for kvar kommune. Frå 2017 til 2018 var korrigert vekst på landsbasis 704 kroner per innbyggjar. Dersom ein kommune har ein korrigert vekst i rammetilskotet som er lågare enn 304 kroner per innbyggjar, får kommunen eit tillegg gjennom inntektsgarantiordninga tilsvarande differansen mellom eigen vekst i rammetilskotet, og ein vekst på 304 kroner per innbyggjar.

Ordninga blir finansiert gjennom eit likt trekk per innbyggjar for alle kommunar. Trekket er 71 kroner per innbyggjar i 2018.

Skatteutjamning

Skatteutjamninga jamnar delvis ut skilnader i skatteinntekter mellom kommunane. Skatteutjamninga for kommunane omfattar inntekts- og formuesskatt frå personlege skattytarar og naturressursskatt frå kraftføretak.

Skatteutjamninga er illustrert i figur 1. Kommunar med skatteinntekter under landsgjennomsnittet (kommune B) blir kompenserte for 60 pst. av differansen mellom eigen skatteinngang og landsgjennomsnittet. Kommunar med skatteinngang over landsgjennomsnittet (kommune A) blir trekte for 60 pst. av differansen mellom eigen skatteinngang og landsgjennomsnittet.

Kommunar med skatteinntekter under 90 pst. av landssnittet (kommune C) blir i tillegg kompenserte for 35 pst. av differansen mellom eigne skatteinntekter og 90 pst. av landssnittet. Finansieringa av tilleggskompensasjonen skjer ved at kvar kommune blir trekt med eit likt beløp per innbyggjar.

Figur 1: Skatteutjamninga for kommunane

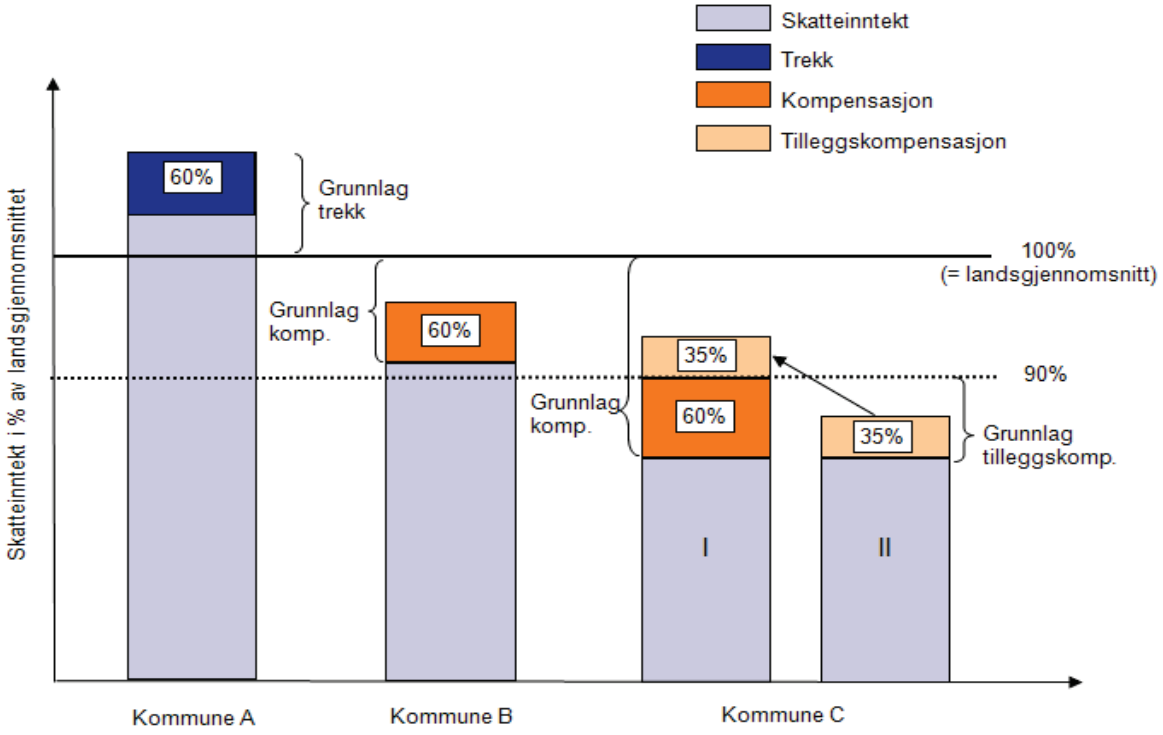

Skatteutjamninga for kvar kommune blir berekna fortløpande ti gonger i året, etter kvart som skatteinngangen ligg føre. Trekk eller tillegg i skatteutjamninga blir rekna av mot utbetalinga av rammetilskot til kommunen. Endeleg fordeling av rammetilskotet til kommunane vil ikkje vere klar før i februar 2019, når endelege skattetal for 2018 ligg føre. Oversikt over skatteutjamninga er vist på Kommunal- og moderniseringsdepartementet sine internettsider: www.regjeringen.no/kmd.

Kap. 571, post 61 Distriktstilskot Sør-Noreg

Distriktstilskot Sør-Noreg skal vareta kommunar i Sør-Noreg med ei svak samfunnsmessig utvikling. Tildelinga av distriktstilskot Sør-Noreg tek utgangspunkt i distriktsindeksen, som er eit uttrykk for graden av distriktsutfordringar i ein kommune. Indeksen byggjer på indikatorar for sentralitet, reiseavstand, befolkningstettleik, befolkningsstruktur og -utvikling, status for arbeidsmarknaden og inntektsnivå.

Tilskotet blir tildelt kommunar i Sør-Noreg (utanom kommunane i Namdalen) som;

- har under 3 200 innbyggjarar eller ein distriktsindeks på 46 eller lågare
- har hatt ei gjennomsnittleg skatteinntekt per innbyggjar dei siste tre åra som er lågare enn 120 pst. av gjennomsnittet i landet.

Kommunar med færre enn 3 200 innbyggjarar får eit tilskot per kommune. Satsane varierer etter kommunen sin verdi på distriktsindeksen. Kommunar med distriktsindeks på 35 eller lågare får tilskot etter høgaste sats. Kommunar med ein høgare verdi på distriktsindeksen får

tilskot etter lågare sats, slik at kommunar med distriktsindeks over 46 får halvparten av den høgaste satsen.

For kommunar med 3 200 innbyggjarar eller fleir blir tilskotet gjeve med ein sats per kommune og ein sats per innbyggjar. Kommunar med distriktsindeks på 35 eller lågare får tilskot per kommune og per innbyggjar med høgaste sats. Kommunar med høgare verdi på indeksen får tilskot med høvesvis 80, 60, 40 og 20 pst. av den høgaste satsen.

Tilskotet blir rekna ut frå talet på innbyggjarar per 1. januar 2017 og distriktsindeksen for 2016. Departementet føreslår å tildele 831,3 mill. kroner som distriktstilskot Sør-Noreg i 2018.

	Kommunar med 3 200 innbyggjarar eller fleire		Kommunar med færre enn 3 200 innbyggjarar
	Per kommune (1 000 kr)	Per innbyggjar (kroner)	Sats per kommune (1 000 kroner)
Indeks 0–35	1 201	1 087	5 543
Indeks 36–38	961	870	4 990
Indeks 39–41	721	652	4 435
Indeks 42–44	480	435	3 881
Indeks 45–46	240	218	3 326
Indeks over 46	0	0	2 772

Distriktstilskot Sør-Noreg blir vist i tabell 1-k, og grunnlaget for utrekninga er dokumentert nærare i tabell D-k.

Kap. 571, post 62 Distriktstilskot Nord-Noreg

Distriktstilskot Nord-Noreg er eit særskild regionalpolitisk verkemiddel. Tilskotet blir gjeve med eit kronebeløp per innbyggjar til alle kommunane i Nord-Noreg og Namdalen. Satsen er differensiert mellom fylka. Småkommunetillegget til kommunar med færre enn 3 200 innbyggjarar i Nordland, Namdalen og Troms (utanfor tiltakssona) blir gjeve etter dei same kriteria og satsane som distriktstilskot Sør-Noreg. Kommunar i Finnmark og tiltakssonen i Nord-Troms får småkommunetillegg etter ein høgare sats.

Til grunn for utrekninga av distriktstilskot Nord-Noreg ligg talet på innbyggjarar per 1. januar 2017 og distriktsindeksen for 2016.

Departementet føreslår å fordele 2 139,7 mill. kroner gjennom distriktstilskot Nord-Noreg til kommunane i 2018.

Til alle kommunar i Nord-Noreg og Namdalen – satsar 2018:

Kommunar i:	Kroner per innbyggjar
Nordland og Namdalen	1 710
Troms utanfor tiltakssona	3 279
Tiltakssona i Troms	3 864
Finnmark	8 008

Småkommunetillegg til kommunar i Nord-Noreg og Namdalen – satsar 2018:

Indeks	Småkommunetillegg per kommune, kommunar utanfor tiltakssona (1 000 kr)	Småkommunetillegg per kommune, kommunar i tiltakssona (1 000 kr)
Indeks 0–35	5 543	12 005
Indeks 36–38	4 990	10 804
Indeks 39–41	4 435	9 605
Indeks 42–44	3 881	8 404
Indeks 45–46	3 326	7 203
Indeks over 46	2 772	6 003

Kap. 571, post 64 Skjønstilskot

Skjønstilskotet blir brukt til å kompensere kommunar for spesielle, lokale tilhøve som ikkje blir fanga opp i den faste delen av inntektssystemet. Departementet føreslår å setje skjønstilskotet for kommunane til 1 360 mill. kroner i 2018. Innanfor skjønsramma til kommunane føreslår departementet å halde tilbake 140 mill. kroner til ekstraordinære hendingar i løpet av budsjettåret.

Basisramma er sett til 1 100 mill. kroner og blir fordelt av fylkesmannen. Departementet gjev fylkesrammer for skjønsfordelinga til kommunane, og fylkesmannen fordeler fylkesramma til kommunane i samband med utarbeidinga av statsbudsjettet. Fordelinga skjer etter retningslinjer gjevne av departementet. Fylkesmannen kan òg halde tilbake skjønsmidlar til seinare fordeling gjennom budsjettåret. Vidare er det sett av 120 mill. kroner til tilskot til utviklings- og fornyingsprosjekt.

Opptil 300 mill. kroner av skjønstilskotet i 2017 blei sett av til ei kompensasjonsordning til kommunar som skal slå seg saman i kommunereforma, men som midlertidig vil få reduserte basistilskot og småkommunetillegg i perioden fram til samanslåinga trer i kraft. Frå og med 2018 blir kompensasjonen til desse kommunane gjeve gjennom innbyggjartilskotet med ei særskild fordeling.

Skjønsmidlar som er fordelte før budsjettåret er viste i tabell 1-k.

Kap. 571, post 66 Veksttilskot

Veksttilskotet er ein kompensasjon til kommunar med særleg høg befolkningsvekst. Tilskotet er grunngjeve med at kommunar med høg folkevekst på kort og mellomlang sikt kan ha vanskar med å tilpasse tenestetilbodet til ei veksande befolkning. Det kan vere problematisk å finansiere dei nødvendige investeringane utan at det verkar inn på tenestetilbodet.

Veksttilskotet blir gjeve til kommunar som har hatt ein gjennomsnittleg årleg befolkningsvekst på 1,4 pst. eller meir dei siste tre åra. I tillegg må kommunane ha skatteinntekter under 140 pst. av landsgjennomsnittet dei siste tre åra (målt per innbyggjar).

Departementet føreslår å fordele 312,4 mill. kroner gjennom veksttilskotet i 2018. Veksttilskotet blir gjeve som eit fast beløp per nye innbyggjar ut over vekstgrensa. Satsen for 2018 er føreslått til 57 191 kroner.

Tilskotet blir vist i tabell 1-k, og grunnlaget for utrekninga er nærare dokumentert i tabell D-k.

Kap. 571, post 67 Storbytilskot

Dei største byane har særlege utfordringar knytt til urbanitet. I 2011 blei det difor innført eit eige storbytilskot som femna om dei fire største byane: Oslo, Bergen, Trondheim og Stavanger. Frå 2018 vil også Kristiansand kommune motta storbytilskot. Tilskotet blir fordelt med eit likt beløp per innbyggjar (per 1.1.2017). Satsen per innbyggjar for 2018 er 361 kroner. Departementet føreslår ei samla løyving på post 67 Storbytilskot på 490,2 mill. kroner for 2018.

Kap. 571, post 65 Regionsentertilskot

Regionsentertilskotet blir tildelt kommunar der det er fatta eit nasjonalt vedtak om samanslåing i perioden for kommunereforma, og som etter samanslåinga får over om lag 8 000 innbyggjarar. Satsane er sett slik at 40 pst. av det samla tilskotet blir fordelt med ein lik sats per innbyggjar, medan 60 pst. blir fordelt med ein lik sats per samanslåing. Tilskotet blir tildelt dels med ein sats per innbyggjar på 66 kroner og ein sats per samanslåing. Sats per innbyggjar blir 66 kroner og sats per samanslåing er 3,158 mill. kroner i 2018. Kommunar som mottek storbytilskot kan ikkje motta regionsentertilskot.

Regionsentertilskotet blir fordelt til dei nye kommunane. For kommunar som blir slått saman etter 2018 blir tilskotet utbetalt til den einskilde kommune i samanslåinga etter den einskilde kommune sin del av innbyggjarane i den nye kommunen. Midlane bør bli brukte til felles tiltak for den nye, samanslåtte kommunen.

Departementet føreslår at løyvinga blir auka med 100 mill. kroner til 200 mill. kroner i 2018.

Eksempel på utrekning av rammetilskot – Kva får Stryn kommune i rammetilskot?

Vi viser her utrekninga av rammetilskotet til Stryn kommune (kommunenummer 1449). Eventuelle avvik mellom tal i tabellane og utrekningane som er viste her, har si årsak i avrundingar. I nokre høve kan det vere brukt fleire desimalar i utrekninga i eksempelet enn det som er vist i tabellen.

Skatteutjamninga blir berekna fortløpande gjennom budsjettåret, og inngår difor ikkje i dette eksempelet.

Distriktstilskot Sør-Noreg

Tilskotet går til kommunar i Sør-Noreg (utanom kommunar Namdalen) som har færre enn 3 200 innbyggjarar eller ein distriktsindeks mellom 0 og 46, har hatt ei gjennomsnittleg skatteinntekt dei siste tre åra som er lågare enn 120 pst. av landsgjennomsnittet (målt per innbyggjar), og som ikkje mottek distriktstilskot Nord-Noreg. Satsane i 2018 er:

	Kommunar med 3 200 innbyggjarar eller fleire		Kommunar med færre enn 3 200 innbyggjarar
	Per kommune (1000 kr)	Per innbyggjar (kroner)	Sats per kommune (1000 kroner)
Indeks 0–35	1 201	1 087	5 543
Indeks 36–38	961	870	4 990
Indeks 39–41	721	652	4 435
Indeks 42–44	480	435	3 881
Indeks 45–46	240	218	3 326
Indeks over 46	0	0	2 772

Stryn kommune har 7 218 innbyggjarar per 1. januar 2017, ein distriktsindeks på 41 og skatteinntekter på 85,7 pst. av landsgjennomsnittet i gjennomsnitt for dei tre siste åra. Kommunen oppfyller dermed vilkåra for å motta distriktstilskot Sør-Noreg, og får tilskot med ein sats på 721 000 kroner per kommune og 652 kroner per innbyggjar.

Distriktstilskot Sør-Noreg for Stryn kommune = <u>5 427 kroner.</u>

Distriktstilskot Nord-Noreg

Distriktstilskot Nord-Noreg blir dels berekna på grunnlag av ein sats per innbyggjar. Satsen blir differensiert mellom ulike geografiske område. Kommunane i Namdalen får tilskot etter same sats som Nordland. Dei sju kommunane i tiltakssona i Nord-Troms får tilskot etter høgare sats enn resten av kommunane i Troms. Kommunane i Finnmark får høgast sats.

Til grunn for utrekninga av distriktstilskot Nord-Noreg ligg talet på innbyggjarar per 1. januar 2017.

Til alle kommunar i Nord-Noreg og Namdalen – satsar 2018:

Kommunar i:	Kroner per innbyggjar
Nordland og Namdalen	1 710
Troms utanfor tiltakssona	3 279
Tiltakssona i Troms	3 864
Finnmark	8 008

Småkommunetillegget til kommunar i Nord-Noreg blir gjeve til kommunar med færre enn 3 200 innbyggjarar og skatteinntekter dei siste tre åra som er lågare enn 120 pst. av landsgjennomsnittet. Tillegget blir gjeve etter dei same satsane som i distriktstilskot Sør-Noreg, men kommunar i Finnmark og tiltakssona i Nord-Troms vil framleis få småkommunetillegg etter ein høgare sats.

Småkommunetillegg til kommunar i Nord-Noreg og Namdalen – satsar 2018:

Indeks	Småkommunetillegg per kommune, kommunar utanfor tiltakssona (1000 kr)	Småkommunetillegg per kommune, kommunar i tiltakssona (1000 kr)
Indeks 0 – 35	5 543	12 005
Indeks 36 – 38	4 990	10 804
Indeks 39 – 41	4 435	9 605
Indeks 42 – 44	3 881	8 404
Indeks 45 – 46	3 326	7 203
Indeks over 46	2 772	6 003

Stryn kommune ligg i Sogn og Fjordane fylke, og oppfyller dermed ikkje vilkåra for distriktstilskot Nord-Noreg.

Distriktstilskot Nord-Noreg Stryn kommune = <u>0 kroner</u>

Regionsentertilskot

Regionsentertilskotet går til kommunar der det er fatta eit nasjonalt vedtak om samanslåing i perioden for kommunereforma, og som etter samanslåing får over om lag 8 000 innbyggjarar.

Tilskotet blir fordelt dels med ein sats per innbyggjar og dels med ein sats per samanslåing. I 2018 er satsane 3,2 mill. kroner per samanslåing og 66 kroner per innbyggjar. Tilskotet blir berekna for den nye, samanslåtte kommunen, men er i grønt hefte 2018 fordelt til den einskilde kommune i samanslåinga ut frå kommunens del av innbyggjarane i den nye kommunen.

Stryn kommune skal ikkje slå seg saman i kommunereforma, og oppfyller dermed ikkje vilkåra for regionsentertilskot.

Regionsentertilskot Stryn kommune = 0 kroner

Veksttilskot

Veksttilskotet er ein kompensasjon til kommunar med særleg høg befolkningsvekst. Veksttilskotet blir gjeve til kommunar som har hatt ein gjennomsnittleg årleg befolkningsvekst på 1,4 pst. eller meir dei siste tre åra. I tillegg må kommunane ha skatteinntekter under 140 pst. av landsgjennomsnittet dei siste tre åra (målt per innbyggjar).

Veksttilskotet blir gjeve som eit fast beløp, 57 191 kroner, per nye innbyggjar ut over vekstgrensa (tabell D-k, kolonne 11–13).

Stryn kommune har skatteinntekter per innbyggjar på 86 pst. av landsgjennomsnittet, og har i perioden 2014–2017 hatt ein gjennomsnittleg årleg befolkningsvekst på 0,39 pst. Stryn kommune kvalifiserer dermed ikkje til veksttilskot i 2018.

Veksttilskot for Stryn kommune = 0 kroner

Storbytilskot

Storbytilskotet er eit tilskot til byane Oslo, Bergen, Trondheim, Stavanger og Kristiansand. Tilskotet blir fordelt med eit likt beløp per innbyggjar, og satsen i 2018 er på 361 kroner per innbyggjar.

Stryn kommune kvalifiserer ikkje for storbytilskot.

Storbytilskot for Stryn kommune = 0 kroner

Innbyggjartilskot med utgiftsutjamning

Alle kommunar får innbyggjartilskot, som i utgangspunktet er fordelt med eit likt beløp per innbyggjar. I 2018 er innbyggjartilskot før utgiftsutjamning 23 726 kroner per innbyggjar.

Innbyggjartilskotet er sum løyving på post 571.60, minus saker som er gjeve ei særskild fordeling (tabell C-k, kolonne 10), dividert på sum innbyggjarar i landet. Innbyggjartal per 1. juli 2017 (tabell F-k, kolonne 2) ligg til grunn for fordelinga av innbyggjartilskot.

Innbyggjartilskot eksklusiv utgiftsutjamning				
Innbyggjartilskot per innbyggjar	=	Løyving på post 60, minus saker med særskild fordeling (tabell C-k)	/	Innbyggjarar i landet
	=	125 467 888 000– (246 290 000)	/	5 277 818
	=	125 221 598 000	/	5 277 818
Innbyggjartilskot per innbyggjar	=	23 726 kroner		

Berekna innbyggjartilskot for Stryn (tabell 2-k, kolonne 1)	=	Innbyggjartilskot per innbyggjar (kr)	*	Innbyggjartal i Stryn 1.7 2017
	=	23 726 kroner	*	7 227 innbyggjarar
	=	171 467 923 kroner		

Innbyggjartilskot før utgiftsutjamning for Stryn kommune = <u>171 467 923 kroner</u>

Innbyggjartilskotet blir deretter korrigert for skilnader i berekna utgiftsbehov mellom kommunane. Det samla berekna utgiftsbehovet på landsbasis er basert på kommunane sine netto driftsutgifter (minus avskrivingar) til dei tenestene som er omfatta av utgiftsutjamninga for kommunane. Gjennom utgiftsutjamninga får kommunar full kompensasjon/fullt trekk for avvik frå landsgjennomsnittleg utgiftsbehov.

Utgiftsbehovet til kvar kommune blir rekna ut ved å multiplisere indeks for berekna utgiftsbehov med landsgjennomsnittleg utgiftsbehov. Indeksen er eit vekta gjennomsnitt av kommunen sin del av dei ulike kriteria i kostnadsnøkkelen, slik som kommunen sin del av innbyggjarar 6–15 år, innbyggjarar 67–79 år osb. (jf. tabell E-k). Indeksen for berekna utgiftsbehov er summen av indeksverdien til kommunen på dei ulike kriteria multiplisert med dei ulike kriteria si vekt i samla kostnadsnøkkel.

Vektinga for det einskilde kriterium i kostnadsnøkkelen seier noko om kor stor del av det berekna utgiftsbehovet som er knytt til det bestemte kriteriet. Kriteriet innbyggjarar 6–15 år har ei vekt på 0,2674. Det inneber at 26,7 pst. av samla berekna utgiftsbehov på landsbasis er knytt til dette kriteriet.

For Stryn kommune blir indeksen for berekna utgiftsbehov rekna ut slik:

	Kriterium	Vekt	*	Indeks kriterium		
1	Innbyggjarar 0–1 år	0,0054	*	1,0312	=	0,0056
2	Innbyggjarar 2–5 år	0,1414	*	0,9862	=	0,1394
3	Innbyggjarar 6–15 år	0,2646	*	1,1182	=	0,2959
4	Innbyggjarar 16–22 år	0,0225	*	1,0386	=	0,0234
5	Innbyggjarar 23–66 år	0,1033	*	0,9415	=	0,0973
6	Innbyggjarar 67–79 år	0,0551	*	1,0642	=	0,0586
7	Innbyggjarar 80–89 år	0,0758	*	1,1622	=	0,0881
8	Innbyggjarar 90 år og over	0,0382	*	1,4422	=	0,0551
9	Gradert basiskriterium	0,0189	*	1,7667	=	0,0334
10	Reiseavstand innan sone	0,0101	*	2,6881	=	0,0272
11	Reiseavstand til nabokrets	0,0101	*	1,8284	=	0,0185
12	Landbrukskriterium	0,0021	*	4,1592	=	0,0087
13	Innvandrarar 6–15 år, ekskl. Skandinavia	0,0071	*	2,0817	=	0,0148
14	Personar med psykisk utviklingshemming 16 år og over	0,0483	*	1,4616	=	0,0706
15	Ikkje-gifte 67 år og over	0,0451	*	1,1020	=	0,0497
16	Dødelegheitskriterium	0,0451	*	0,9049	=	0,0408
17	Uføre 18–49 år	0,0065	*	0,5634	=	0,0037
18	Flyktningar utan integreringstilskot	0,0084	*	0,4444	=	0,0037
19	Opphopingsindeks	0,0096	*	0,2674	=	0,0026
20	Aleinebuande	0,0194	*	0,8667	=	0,0168
21	Barn 0–15 år med einsleg forsørgjar	0,0164	*	0,9346	=	0,0153
22	Låginntektskriteriet	0,0103	*	0,8396	=	0,0086
23	Barn 1 år utan kontantstøtte	0,0173	*	1,0718	=	0,0185
24	Innbyggjarar med høgare utdanning	0,0190	*	0,7181	=	0,0136
	Indeks for berekna utgiftsbehov	**1,0000**				**1,1099**

Indeks for berekna utgiftsbehov seier noko om kor tung eller lett ein kommune er å drive, samanlikna med landsgjennomsnittet. Ein kommune som ligg på landsgjennomsnittet vil ha indeksverdien 1,00. Stryn sin verdi på indeksen er 1,1099, noko som inneber at Stryn er rekna for å vere 10,99 pst. tyngre å drive enn landsgjennomsnittet.

Utgiftsutjamninga inneber at det blir gjeve full kompensasjon for avvik frå gjennomsnittleg berekna utgiftsbehov. Viss kommunen har eit høgare berekna utgiftsbehov enn landsgjennomsnittet (tungdriven kommune), blir det justert for dette gjennom eit tillegg i innbyggjartilskotet til kommunen. Alternativt får ein kommune med lågare berekna utgiftsbehov enn landsgjennomsnittet (lettdriven kommune) eit trekk i innbyggjartilskotet.

Stryn er 10,99 pst. tyngre å drive en landsgjennomsnittet og vil difor få eit høgare innbyggjartilskot enn landsgjennomsnittet.

Omfordelinga i utgiftsutjamninga for Stryn kommune blir rekna ut slik:

Utgiftsbehov per innbyggjar i Stryn kommune				
Indeks for berekna utgiftsbehov (tabell A-k, kolonne 1)	*	Berekna utgiftsbehov per innbyggjar i landet (tabell A-k, kolonne 2)	=	Berekna utgiftsbehov per innbyggjar i Stryn kommune (tabell A-k, kolonne 3)
1,1099	*	50 167 kroner	=	55 681 kroner

Differanse frå landsgjennomsnittet		
Berekna utgiftsbehov per innbyggjar i Stryn kommune	=	55 681 kroner
- Gjennomsnittleg berekna utgiftsbehov per innbyggjar	=	50 167 kroner
= Differanse per innbyggjar	=	5 514 kroner

Utgiftsutjamning for Stryn kommune		
Tillegg i innbyggjartilskotet Stryn kommune (tabell A-k, kolonne 5)	=	5 514 kroner * 7 227 innbyggjarar
	=	39 849 115 kroner

Tillegg i utgiftsutjamninga til Stryn kommune = 39 849 115 kroner

Korreksjon for elevar i statlege og private skular

Somme kommunar har elevar i statlege og private grunnskular. Desse elevane har ikkje kommunane utgifter til. Det er difor ei trekkordning for elevar i statlege og private skular i inntektssystemet. Trekkordninga fungerer slik at det blir trekt inn eit beløp frå kvar einskild kommune for dei elevane kommunen ikkje yter grunnskuletenester til. Det totale beløpet som er trekt inn på landsbasis blir så fordelt ut igjen til alle kommunar etter kommunane sin del av det berekna utgiftsbehovet (kostnadsnøkkelen). Korreksjonsordninga for elevar i statlege og private skular er dermed ei ordning som fordelar om midlar mellom kommunar. Utrekninga av ordninga er vist i tabell A-k, kolonnane 6-8.

Trekket i trekkordninga for elevar i statlege og private skular for Stryn kommune:

Kategori	Sats	Elevar i statlege og private skular i Stryn kommune	Sum trekk for Stryn kommune
Vanleg undervisning	85 800 kroner	0	0 kroner
Spesialskular	294 200 kroner	0	0 kroner
Skular med opphald	310 800 kroner	0	0 kroner
Totalt trekk for Stryn kommune =			0 kroner

Stryn har ingen elevar i statlege og private skular, og får difor ikkje trekk i trekkordninga for statlege og private skular.

Det totale trekket på landsbasis blir deretter fordelt ut igjen til kommunane etter kostnadsnøkkelen. For Stryn blir det tilbakeførte beløpet rekna ut slik:

Totalt trekk på landsbasis	*	Kommunen sin del av berekna utgiftsbehov (tabell E-k, kolonne 27) / 1000	=	Tilbakeført beløp
1 851 384 kroner	*	1,5198 / 1000	=	2 813 771 kroner

Det gjev for Stryn kommune:

	Trekk for elevar i statlege og private skular (tabell A-k, kolonne 6)	- 0 kroner
+	Tilbakeført beløp etter kostnadsnøkkelen (tabell A-k, kolonne 7)	2 813 771 kroner
=	Omfordeling statlege og private skular (tabell A-k, kolonne 8)	2 813 771 kroner

Korreksjon for elevar i statlege og private skular for Stryn kommune = <u>2 813 771 kroner</u>

Innbyggjartilskotet med utgiftsutjamning og korreksjon for elevar i statlege og private skular gjev følgjande oppstilling for Stryn kommune:

	Innbyggjartilskot før utgiftsutjamning m.m. (tabell 2-k, kolonne 1)	171 467 923 kroner
+	Utgiftsutjamning (tabell A-k, kolonne 5)	39 849 115 kroner
+	Korreksjon for elevar i statlege og private skular (tabell A-k, kolonne 8)	2 813 771 kroner
=	Innbyggjartilskot med utgiftsutjamning m.m.	214 130 808 kroner

Innbyggjartilskot med utgiftsutjamning og korreksjonsordninga for elevar i statlege og private skular for Stryn kommune = <u>214 130 808 kroner</u>

Saker med særskild fordeling

Ein del av innbyggjartilskotet blir halde utanfor fordelinga etter dei ordinære kriteria i inntektssystemet, og blir gjeve ei særskild fordeling. Desse sakane er omtalt i tabell C-k. Saker med særskild fordeling for Stryn kommune:

Einskildsaker	Heile kroner
Inndelingstilskot	0
Trekk Nannestad og Ullensaker	0
Helsestasjon- og skulehelseteneste	1 125 000
Uttrekk avgiftslette differensiert arbeidsgjevaravgift	0
Korreksjon kommunal med-finansiering statleg barnevern	0
Forsøk med ny oppgåve- og ansvarsdeling i barnevernet	0
Uttrekk forsøk statleg finansiering av omsorgstenestene	0
Frivilligsentraler	392 000
Overgangsordninga til kommunar som slår seg saman	0
Saker med særskild fordeling	1 517 000

Saker med særskild fordeling for Stryn kommune = <u>1 517 000 kroner</u>

Inntektsgarantiordninga (INGAR)

Inntektsgarantiordninga er ei ordning som skal skjerme kommunar mot plutseleg svikt i rammetilskotet frå eit år til det neste. Ordninga er utforma slik at ingen kommune skal ha ein vekst i berekna rammetilskot frå eit år til det neste som er lågare enn 400 kroner under berekna vekst på landsbasis, i kroner per innbyggjar. Ordninga blir finansiert ved eit likt trekk per innbyggjar i alle kommunar. Endringar i skatteinntektene eller skatteutjamninga er ikkje omfatta av inntektsgarantiordninga. Veksttilskot, skjønstilskot og saker med særskild fordeling inngår heller ikkje i inntektsgarantiordninga. Utrekninga av INGAR er vist i tabell B-k.

Utrekninga av inntektsgarantiordninga for Stryn kommune er vist i tabellane under.

	Korrigert rammetilskot 2017 (1000 kr) (tabell B-k, kol. 8)	Korrigert rammetilskot 2018 (1000 kr) (tabell B-k, kol. 14)	Absolutt korrigert vekst 2017-2018 (1000 kr) (tabell B-k, kol. 15)	Absolutt korrigert vekst 2017-2018 (kr pr. innb.) (tabell B-k, kol. 16)
Heile landet	125 364 935	129 082 313	3 717 378	704
Stryn	215 064	219 558	4 494	622
Avvik i forhold til vekst på landsbasis for Stryn kommune:				-82

Kommunar som har ein vekst i rammetilskotet (absolutt korrigert vekst) som er lågare enn 304 kroner per innbyggjar blir kompenserte opp til denne vekstgrensa. Stryn har ein vekst på 622

kroner per innbyggjar, som er 82 kroner lågare enn berekna vekst på landsbasis. Stryn kommune kvalifiserer dermed ikkje til å få tilskot gjennom inntektsgarantiordninga.

Alle kommunar er med på å finansiere INGAR, og får eit trekk på eit likt beløp per innbyggjar gjennom innbyggjartilskotet. For 2018 er trekket på om lag 71 kroner per innbyggjar.

Inntektsgarantiordning til Stryn kommune	
INGAR per innbyggjar	0 kroner
Finansiering per innbyggjar	-71,47 kroner
INGAR inkl. finansiering per innbyggjar	-71,47 kroner
INGAR inkl. finansiering = 7 227 innbyggjarar * -71,47 kroner =	- 516 544 kroner

Inntektsgarantiordning for Stryn kommune = <u>- 516 544 kroner</u>

Innbyggjartilskot inkludert INGAR

Innbyggjartilskotet inkluderer utgiftsutjamninga, korreksjonsordninga for elevar i statlege og private skular, saker med særskild fordeling og inntektsgarantiordninga. Innbyggjartilskotet er vist i tabell 2-k. For Stryn kommune blir innbyggjartilskotet:

Innbyggjartilskot inkl. INGAR	
Innbyggjartilskot med utgiftsutjamninga og omfordeling korreksjonsordninga	214 130 808 kroner
Inntektsgarantiordninga (tabell B-k)	-516 544 kroner
Saker med særskild fordeling (tabell C-k)	1 517 000 kroner
Innbyggjartilskot i alt	215 131 264 kroner

Skjønstilskot

Skjønstilskotet blir brukt til å kompensere kommunar for lokale forhold som ikkje blir fanga opp av utgiftsutjamninga i inntektssystemet. Kommunal- og moderniseringsdepartementet fastset fylkesvise fordelingar, medan fylkesmannen fastset fordelinga til den einskilde kommune. Skjønstilskot fordelt av fylkesmannen er vist i tabell 1-k, kolonne 7.

Skjønstilskot for Stryn kommune = <u>500 000 kroner</u>

Totalt rammetilskot

Totalt rammetilskot er summen av innbyggjartilskotet (inkludert utgiftsutjamning o.a. og inntektsgarantiordninga), distriktstilskot Nord-Noreg, distriktstilskot Sør-Noreg, veksttilskot, regionsentertilskot og skjønstilskot. Skatteutjamninga er ikkje berekna her.

Totalt rammetilskot for Stryn kommune, eksklusive skatteutjamning:

Tilskot	Heile kroner*
Innbyggjartilskot	215 131 264
Distriktstilskot Sør-Noreg	5 427 000
Distriktstilskot Nord-Noreg	0
Regionsentertilskot	0
Veksttilskot	0
Storbytilskot	0
Skjønstilskot	500 000
Totalt rammetilskot for Stryn kommune 2018 (tabell 1-k, kolonne 8)	**221 058 264**

**I tabelldelen er beløpa runda av til heile 1 000 kroner*

Sum rammetilskot for Stryn kommune 2018 = <u>221 058 264 kroner</u>

I tabell 1-k er dei ulike tilskota runda av til heile 1 000 kroner, og samla rammetilskot for Stryn kommune er difor 221 058 000 kroner.

Tabellar for fylkeskommunane

Tabell 1-fk

Tabell 2-fk

Tabell 3-fk

Tabell A-fk

Tabell B-fk

Tabell C-fk

Tabell D-fk

Tabell E-fk

Tabell 1-fk

Rammetilskot til fylkeskommunane 2018

Rammetilskotet til fylkeskommunane blir løyvd over kap. 572, post 60–64 på statsbudsjettet. Samla rammetilskot er vist i kolonne 4 – *Sum rammetilskot 2018.*

Innbyggjartilskotet med utgiftsutjamning er berekna ut ifrå talet på innbyggjarar per 1. juli 2017. Skatteutjamninga skjer gjennom budsjettåret, etter kvart som skatteinntektene ligg føre. I skatteutjamninga blir det nytta innbyggjartal per 1. januar 2018 og rammetilskotet til den einskilde fylkeskommune blir justert i høve til skatteutjamninga. Endeleg skatteutjamning er ikkje klar før i februar 2019 og er såleis ikkje med i berekninga av rammetilskotet i denne tabellen. Endeleg rammetilskot blir altså først klart i februar 2019.

Kolonne 1 – Innbyggjartilskot (post 60)

Kolonne 1 viser innbyggjartilskotet medrekna utgiftsutjamning, tilskot med særskild fordeling og overgangsordninga for nytt inntektssystem. Sjå tabell 2-fk for meir detaljert dokumentasjon av innbyggjartilskotet.

Kolonne 2 – Nord-Noreg-tilskot (post 62)

Nord-Noreg-tilskotet blir berekna som eit beløp per innbyggjar til fylkeskommunane i Nord-Noreg. Tilskotet er berekna ut ifrå talet på innbyggjarar per 1. januar 2017. Satsane for 2018 er uendra frå 2017.

Fylkeskommune	Kroner per innbyggjar
Nordland	1 193
Troms	1 358
Finnmark	1 855

Kolonne 3 – Skjønstilskot (post 64)

Kolonne 3 viser fordelinga av skjønstilskotet til fylkeskommunane for 2018. Departementet føreslår fordele 351 mill. kroner i ei basisramme til fylkeskommunane. Differensiert arbeidsgjevaravgift i transportsektoren blir igjen innført frå 1. januar 2018. Kompensasjon for høgare arbeidsgjevaravgift blir dermed avvikla frå 2018. Departementet føreslår å halde tilbake 38,9 mill. kroner innanfor skjønstilskotet til fylkeskommunane til ekstraordinære hendingar o.a. i løpet av budsjettåret (reservepott). Se Prop 1 S (2017-2018) for Kommunal- og moderniseringsdepartementet for ei meir utførleg framstilling av skjønstilskotet.

Kolonne 4 – Sum rammetilskot 2018

Sum av kolonnane 1–3.

Tabell 1-fk: Rammetilskot til fylkeskommunane 2018

Fylke	Innbyggjar-tilskot	Nord-Noreg-tilskot	Skjøns-tilskot	Sum ramme-tilskot 2018
	(1 000 kr)	*(1 000 kr)*	*(1 000 kr)*	*(1 000 kr)*
	1	*2*	*3*	*4*
01 Østfold	1 257 581	0	7 500	1 265 081
02 Akershus	2 247 350	0	0	2 247 350
03 Oslo	2 321 154	0	0	2 321 154
04 Hedmark	1 360 421	0	14 200	1 374 621
05 Oppland	1 299 649	0	31 400	1 331 049
06 Buskerud	1 247 743	0	7 400	1 255 143
07 Vestfold	1 165 580	0	17 800	1 183 380
08 Telemark	1 016 899	0	11 700	1 028 599
09 Aust-Agder	808 772	0	7 600	816 372
10 Vest-Agder	1 162 280	0	8 600	1 170 880
11 Rogaland	2 487 464	0	15 000	2 502 464
12 Hordaland	3 142 945	0	48 000	3 190 945
14 Sogn og Fjordane	1 638 914	0	25 500	1 664 414
15 Møre og Romsdal	2 451 288	0	12 300	2 463 588
50 Trøndelag	3 191 957	0	41 300	3 233 257
18 Nordland	3 075 614	289 739	42 700	3 408 053
19 Troms	1 734 569	224 928	20 000	1 979 497
20 Finnmark	934 065	141 256	40 000	1 115 321
Fordelast gjennom året	*14 000*		*38 900*	*52 900*
Heile landet	32 558 245	655 923	389 900	33 604 068

Tabell 2-fk

Innbyggjartilskot til fylkeskommunane 2018 (kap. 572, post 60)

Innbyggjartilskotet blir i utgangspunktet fordelt mellom fylkeskommunane med eit likt beløp per innbyggjar (etter at tilskot som er gjeve ei særskild fordeling er trekte ut, jf. kolonne 11 i tabell C-fk). Deretter skjer det ei omfordeling mellom fylkeskommunane på grunn av utgiftsutjamninga, korreksjonsordninga for elevar i statlege og private skular og overgangsordninga. Skatteutjamninga inngår òg i post 60, men er ikkje med i Grønt hefte fordi ho blir berekna etter kvart som skatteinngangen ligg føre. Samla sum på post 60 for den einskilde fylkeskommune vil difor ikkje vere klar før i februar 2019. Utgiftsutjamninga, skatteutjamninga og overgangsordninga er reine omfordelingar mellom fylkeskommunane.

Det blir kvart år gjort korrigeringar i rammetilskotet på grunn av endringar i oppgåvefordelinga mellom forvaltingsnivå, nye oppgåver, regelendringar, innlemming av øyremerkte tilskot o.a. Korrigeringar for 2018 er viste i innleiinga og er nærare omtalt i Prop. 1 S (2017–2018) for Kommunal- og moderniseringsdepartementet.

Innbyggjartilskotet, inkludert utgiftsutjamning og overgangsordninga, blir berekna ut ifrå innbyggjartalet per 1. juli 2017. Skatteutjamninga blir berekna ut ifrå innbyggjartalet per 1. januar 2018.

Kolonne 1 – Innbyggjartilskot før omfordeling

Kolonne 1 viser løyving på kap. 572, post 60 før omfordeling, etter at saker med særskild fordeling (tabell C-fk) er trekte frå. Løyvinga på kap. 572, post 60 er i underkant av 32,6 mrd. kroner. Av dette blir i underkant av 2,9 mrd. kroner gjeve med ei særskild fordeling. Innbyggjartilskotet er i utgangspunktet fordelt med eit likt beløp per innbyggjar til alle fylkeskommunane. For 2018 er innbyggjartilskotet før omfordeling (ekskl. sakar med særskild fordeling i tabell C) 5 626 kroner per innbyggjar.

Kolonne 2 – Utgiftsutjamning

Kolonne 2 viser omfordelinga i utgiftsutjamninga og korreksjonsordninga for elevar i statlege og private skular. Utgiftsutjamninga og korreksjonsordninga er nærare dokumenterte i tabell A-fk.

Kolonne 3 – Saker med særskild fordeling

Kolonne 3 viser fordelinga av ti saker med særskild fordeling i 2018. Fordelinga som kjem fram i kolonne 3 er nærare dokumentert i tabell C-fk.

Kolonne 4 – Overgangsordninga

Kolonne 4 viser overgangsordninga. Fylkeskommunar som fekk redusert rammetilskotet etter endringane i inntektssystemet i 2015 får i 2018 att 1/5 av reduksjonen i overgangsordninga, mens fylkeskommunar som fekk auka rammetilskot etter endringane i 2015 får i 2018 redusert

auken med 1/5 i overgangsordninga. Overgangsordninga er prisjustert til 2018-kroner. Sjå tabell B-fk for nærare dokumentasjon av overgangsordninga for 2018.

Kolonne 5 - Innbyggjartilskot med utgiftsutjamning og overgangsordning

Kolonne 5 viser samla løyving på kap. 572, post 60 i 2018, i alt 32,558 mill. kroner. Kolonnen viser innbyggjartilskotet, medrekna utgiftsutjamninga, korreksjonsordninga for statlege og private skular, saker med særskild fordeling og overgangsordninga. Kolonnen er summen av kolonnane 1 til 4. Kolonnen er òg vist i tabell 1-fk, kolonne 1.

Tabell 2-fk: Innbyggjartilskot til fylkeskommunane 2018

Fylke	Innbyggjar-tilskot utan utgiftsutjamn.	Utgifts-utjamning m.m.	Saker med særskild fordeling	Overgangs-ordning	Innbyggjar-tilskot inkl. overgangs-ordning
	(1 000 kr)	*(1 000 kr)*	*(1 000 kr)*	*(1 000 kr)*	*(1 000 kr)*
	1	*2*	*3*	*4*	*5*
01 Østfold	1 655 019	-454 110	40 609	16 063	1 257 581
02 Akershus	3 432 789	-1 228 091	31 504	11 148	2 247 350
03 Oslo	3 764 173	-1 921 280	622 709	-144 448	2 321 154
04 Hedmark	1 105 578	153 186	72 249	29 408	1 360 421
05 Oppland	1 065 824	179 901	43 403	10 522	1 299 649
06 Buskerud	1 579 798	-411 829	83 445	-3 671	1 247 743
07 Vestfold	1 397 270	-243 795	25 803	-13 697	1 165 580
08 Telemark	976 481	-57 426	84 563	13 281	1 016 899
09 Aust-Agder	658 352	107 867	38 782	3 771	808 772
10 Vest-Agder	1 039 972	57 591	68 473	-3 755	1 162 280
11 Rogaland	2 664 373	-191 008	91 101	-77 002	2 487 464
12 Hordaland	2 934 557	-29 982	227 030	11 340	3 142 945
14 Sogn og Fjordane	620 724	651 662	305 395	61 133	1 638 914
15 Møre og Romsdal	1 500 363	740 578	223 256	-12 908	2 451 288
50 Trøndelag	2 565 050	363 312	248 802	14 793	3 191 957
18 Nordland	1 369 313	1 264 329	380 636	61 335	3 075 614
19 Troms	935 168	574 855	205 644	18 901	1 734 569
20 Finnmark	428 840	444 239	57 201	3 785	934 065
Fordelast gjennom året			*14 000*		*14 000*
Heile landet	29 693 643	0	2 864 602	0	32 558 245

Tabell 3-fk

Anslag på frie inntekter i 2018 for fylkeskommunane

Tabell 3 viser anslag på vekst i frie inntekter for fylkeskommunane frå 2017 til 2018. Som frie inntekter reknar ein inntektsskatt (inkl. naturressursskatt) og rammetilskot. Tabellen viser veksten etter anslag på rekneskap for 2017. Alle tala er i nominelle kroner. Prisveksten i kommunesektoren frå 2017 til 2018 er anslått til 2,6 pst.

Skatteinntektene, inkl. skatteutjamning, er den storleiken det er knytt mest uvisse til når ein bereknar veksten i frie inntekter. Samla inntektsskatt for fylkeskommunane i 2017 og 2018 blir anslått av Finansdepartementet i statsbudsjettet for 2018. For å anslå skatteinntektene for kvar fylkeskommune tek ein utgangspunkt i skatt per innbyggjar i fylkeskommunen i 2016 og skriv fram talet med innbyggjartalet i 2017. Ut ifrå skatt i 2016 framskriven med innbyggjartal for 2017, blir det rekna ut kva del som kvar fylkeskommune får av berekna samla skatt. Den delen blir nytta til å fordele samla skatteanslag mellom fylkeskommunane både for 2017 og 2018. I skatteanslaget er anslag på skatteutjamning inkludert.

I berekninga av veksten i frie inntekter blir naturressursskatten halden på same nivå i 2017 og 2018. Det blir nytta tal frå inntektsåret 2015.

Rammetilskot 2017 er henta frå revidert nasjonalbudsjett 2017. Rammetilskotet for 2018 er vist i tabell 1-fk.

For å gjere tala samanliknbare, noko som er ein føresetnad for å kunne berekne veksten, blir frie inntekter for 2017 korrigerte for oppgåveendringar, regelendringar og innlemmingar av øyremerkte tilskot i 2018. I 2018 er summen av desse endringane -350,6 mill. kroner. Korreksjonar i 2018 er viste i innleiinga til Grønt hefte. Dei fleste oppgåvekorrigeringane er gjort på fylkeskommunenivå.

Veksten i frie inntekter frå 2017 til 2018 blir berekna frå anslag på rekneskap for 2017 i Prop. 1 S for 2018. Skatteinntektene for fylkeskommunane i 2018 er anslått til 33,2 mrd. kroner. Inntektsveksten frå 2017 til 2018, ut frå anslag på rekneskap, er nominelt 1,9 pst. Anslaget omfattar ei oppjustering av skatteanslaget for 2017 med 635 mill. kroner samanlikna med anslaget i Revidert nasjonalbudsjett 2017.

Skjønstilskot som blir fordelt i løpet av året i 2017 og 2018 er ikkje inkluderte i vekstberekninga for kvar fylkeskommune. Ufordelt skjøn består i 2017 av 100 mill. kroner som er sett av til uventa hendingar (reservepott) og 50 mill. kroner til infrastrukturtiltak i kommunar som slår seg saman (infrastrukturpott). I 2018 utgjer reservepotten 38,9 mill. kroner. I tillegg er 14 mill. kroner ufordelte, og skal gå til kompensasjon for oppheving av fritak for CO_2-avgift. Dette er ein kompensasjon som vil bli gjeve med ei særskild fordeling på eit seinare tidspunkt.

Kolonne 1 – Anslag på frie inntekter i 2017

Kolonne 1 viser frie inntekter etter anslag på rekneskap for 2017. Skatteinntektene til fylkeskommunane er framskrivne i samsvar med skatteanslaget for 2017 i Prop. 1 S (2017–2018), med ein lik vekst for alle fylkeskommunane.

Kolonne 2 – Anslag på oppgåvekorrigerte frie inntekter i 2017

Inntektene i kolonne 2 er anslag på rekneskap korrigert for oppgåveendringar, regelendringar og innlemming av øyremerkte tilskot. Det er teke utgangspunkt i det same anslaget som i kolonne 1. Oppgåveendringane er omtalte nærare i innleiingsteksten til Grønt hefte og Prop. 1 S (2017–2018) for Kommunal- og moderniseringsdepartementet.

Kolonne 3 – Anslag på frie inntekter i 2018

Kolonne 3 viser anslag på frie inntekter i 2018. Rammetilskotet til fylkeskommunane, eksklusive skatteutjamninga, er henta frå kolonne 4 i tabell 1-fk. Ved berekninga av anslag på skatteinntektene til fylkeskommunane har departementet teke utgangspunkt i fylkeskommunane sine skatteinntekter i 2016. Desse er framskrivne i samsvar med innbyggjartal per 1.1.2017 og skatteanslaget for 2017 og 2018 i nasjonalbudsjettet for 2018. Skatteanslaget for den einskilde fylkeskommune er deretter lagt til grunn for berekninga av skatteutjamninga.

Kolonne 4 – Anslag på korrigert vekst frå 2017 til 2018

Kolonne 4 viser anslag på oppgåvekorrigert vekst i frie inntekter frå anslag på rekneskap 2017 til 2018 for den einskilde fylkeskommune (kolonne 3 – kolonne 2).

Kolonne 5 – Anslag på korrigert vekst i pst. frå 2017 til 2018

Kolonne 5 viser prosentvis oppgåvekorrigert vekst frå anslag rekneskap 2017 til 2018.

Tabell 3-fk: Anslag på frie inntekter 2018 for fylkeskommunane

Fylke	Anslag på frie inntekter 2017 (1 000 kr)	Anslag på oppgåve-korrigerte frie inntekter 2017 (1 000 kr)	Anslag på frie inntekter 2018 (1 000 kr)	Anslag på oppgåve-korrigert vekst 2017-2018 (1 000 kr)	Vekst rekneskap 2017-2018 (prosent)
	1	*2*	*3*	*4*	*5*
01 Østfold	3 046 996	3 037 182	3 080 393	43 211	1,4
02 Akershus	6 089 094	6 105 893	6 148 670	42 777	0,7
03 Oslo	6 313 075	6 300 495	6 677 361	376 866	6,0
04 Hedmark	2 556 237	2 564 354	2 583 618	19 264	0,8
05 Oppland	2 521 189	2 485 632	2 502 584	16 953	0,7
06 Buskerud	2 949 392	2 935 846	3 015 636	79 790	2,7
07 Vestfold	2 667 156	2 667 259	2 726 152	58 892	2,2
08 Telemark	2 116 309	2 097 210	2 106 000	8 789	0,4
09 Aust-Agder	1 514 923	1 507 768	1 540 820	33 051	2,2
10 Vest-Agder	2 292 779	2 278 766	2 314 941	36 175	1,6
11 Rogaland	5 396 733	5 380 079	5 519 030	138 951	2,6
12 Hordaland	6 407 065	6 345 301	6 477 415	132 114	2,1
14 Sogn og Fjordane	2 345 002	2 334 702	2 353 890	19 188	0,8
15 Møre og Romsdal	4 033 494	4 007 629	4 123 331	115 703	2,9
50 Trøndelag	5 985 275	5 943 584	6 065 600	122 017	2,1
18 Nordland	4 912 209	4 863 786	4 916 101	52 314	1,1
19 Troms	3 017 247	2 973 972	3 012 801	38 829	1,3
20 Finnmark	1 587 557	1 565 439	1 586 824	21 385	1,4
Skjøn fordelt gjennom året	*150 000*	*142 704*	*38 900*	*-103 804*	
Innbyggjartilskot fordelt gjennom året		*13 645*	*14 000*	*355*	
Avrundingar	*1*	*-1*	*1*	*3*	
Heile landet	65 901 733	65 551 245	66 804 068	1 252 823	1,9

Tabell A-fk

Utgiftsutjamning o.a. for fylkeskommunane 2018

Kolonne 9 viser sum utgiftsutjamning for den einskilde fylkeskommune. Utjamninga er ei omfordeling mellom fylkeskommunar som følgje av skilnader i berekna utgiftsbehov (berekna i kolonnane 1–5) og omfordeling som følgje av korreksjonsordninga for statlege og private skular (berekna i kolonnane 6–8). Summen av utgiftsutjamninga er vidare nytta i tabell 2-fk, kolonne 2.

Utgiftsutjamninga er berekna på grunnlag av innbyggjartalet per 1. juli 2017.

Kolonne 1 – Indeks for berekna utgiftsbehov

Utrekning av indeks for berekna utgiftsbehov er dokumentert i tabell D-fk. Ein indeks på 1 betyr at fylkeskommunen har eit berekna utgiftsbehov lik landsgjennomsnittet. Ein indeks på 1,1 eller 0,9 betyr at fylkeskommunen har eit berekna utgiftsbehov som er respektive 10 pst. høgare og 10 pst. lågare enn landsgjennomsnittet. Kolonnen er òg vist i tabell D-fk, kolonne 19.

Kolonne 2 – Gjennomsnittleg berekna utgiftsbehov per innbyggjar

Utgiftsbehovet for 2018 er på landsbasis berekna til om lag 57,1 mrd. kroner, som utgjer 10 822 kroner per innbyggjar.

Kolonne 3 – Berekna utgiftsbehov i kroner per innbyggjar

I kolonne 3 er gjennomsnittleg berekna utgiftsbehov på landsbasis (kol. 2) multiplisert med indeks for berekna utgiftsbehov (kol. 1) for kvar fylkeskommune og vist i kroner per innbyggjar.

Kolonne 4 – Omfordeling per innbyggjar i fylkeskommunen

Omfordeling per innbyggjar blir vist i kolonne 4 og kjem fram som differansen mellom kolonne 3 og kolonne 2.

Kolonne 5 – Samla omfordeling for fylkeskommunen (1 000 kr)

Omfordeling utanom korreksjonsordninga blir vist i kolonne 5 og er rekna ut ved at omfordeling i kroner per innbyggjar (kol. 4) blir multiplisert med innbyggjartalet i fylkeskommunen per 1. juli 2017 (tabell E-fk, kol. 2).

Kolonne 6 – Trekk for elevar i statlege og private skular

Fylkeskommunane får eit trekk i rammetilskotet for elevar som går i statlege og private skular. Sjå innleiingsteksten i Grønt hefte for ein nærare gjennomgang av korreksjonsordninga for statlege og private skular. Elevtala som ligg til grunn er gjennomsnittet av elevtala ved statlege og private skular per 1. oktober 2016 og 1. april 2017 (tal frå Kunnskapsdepartementet). Elevtala ligg i tabell E-fk i kolonne 26-29.

Tabellen under viser trekksatsane som blir nytta i korreksjonsordninga i 2018.

Trekksatsane per elev for 2018:	
Vanleg undervisning	109 300
Gartnar- og landbruksskular	134 200
Spesialskular	294 200
Opphald/innlosjering ved skulen	310 800

Kolonne 7 – Tilbakeføring av samla trekk

Samla trekk for alle fylkeskommunar (landssum, kolonne 6) blir ført tilbake til den einskilde fylkeskommune etter fylkeskommunen sin del av utgiftsbehovet.

Kolonne 8 – Nettoverknad av korreksjonsordninga for statlege og private skular

Kolonne 8 viser nettoverknaden av korreksjonsordninga, dvs. summen av kolonnane 6 og 7.

Kolonne 9 – Sum utgiftsutjamning

Utgiftsutjamninga, inkl. omfordeling for elevar i statlege og private skular, kjem fram som summen av kolonne 5 og kolonne 8. Talet blir nytta vidare i tabell 2-fk, kolonne 2, som tillegg/trekk i innbyggjartilskotet.

Tabell A-fk: Utgiftsutjamning o.a. for fylkeskommunane 2018

Fylke	Indeks berekna utg.behov	Gj.snittleg berekna utgiftsbehov *(kr. per innb.)*	Berekna utg.behov *(kr. per innb.)*	Omfor-deling *(kr. per innb.)*	Omfor-deling *(1 000 kr)*	Trekk statl./priv. skular *(1 000 kr)*	Tilbakeføring samla trekk *(1 000 kr)*	Nto.verknad statl./priv. skuler *(1 000 kr)*	Sum utg.utjamning m.m. *(1 000 kr)*
	1	*2*	*3*	*4*	*5*	*6*	*7*	*8*	*9*
01 Østfold	0,8637	10 822	9 347	-1 475	-433 959	-100 966	80 815	-20 151	-454 110
02 Akershus	0,8174	10 822	8 846	-1 976	-1 205 496	-181 242	158 647	-22 595	-1 228 091
03 Oslo	0,7395	10 822	8 002	-2 820	-1 886 411	-192 239	157 369	-34 870	-1 921 280
04 Hedmark	1,0556	10 822	11 424	602	118 242	-31 038	65 982	34 944	153 186
05 Oppland	1,0686	10 822	11 564	742	140 547	-25 036	64 390	39 354	179 901
06 Buskerud	0,8749	10 822	9 468	-1 354	-380 269	-109 701	78 140	-31 561	-411 829
07 Vestfold	0,9061	10 822	9 806	-1 016	-252 328	-63 049	71 581	8 533	-243 795
08 Telemark	0,9635	10 822	10 427	-395	-68 474	-42 146	53 195	11 049	-57 426
09 Aust-Agder	1,0747	10 822	11 630	809	94 612	-26 748	40 002	13 255	107 867
10 Vest-Agder	1,0325	10 822	11 174	352	65 099	-68 219	60 711	-7 508	57 591
11 Rogaland	0,9709	10 822	10 507	-315	-149 205	-188 054	146 251	-41 803	-191 008
12 Hordaland	1,0194	10 822	11 031	209	109 268	-308 374	169 124	-139 250	-29 982
14 Sogn og Fjordane	1,5176	10 822	16 423	5 601	617 945	-19 540	53 257	33 717	651 662
15 Møre og Romsdal	1,2467	10 822	13 491	2 669	711 821	-76 992	105 749	28 757	740 578
50 Trøndelag	1,0730	10 822	11 612	790	360 176	-152 471	155 608	3 136	363 312
18 Nordland	1,4494	10 822	15 685	4 864	1 183 733	-31 615	112 211	80 596	1 264 329
19 Troms	1,2981	10 822	14 047	3 225	536 131	-29 906	68 630	38 724	574 855
20 Finnmark	1,5317	10 822	16 576	5 754	438 567	-31 464	37 136	5 672	444 239
Heile landet	1,0000	10 822	10 822	0	0	-1 678 798	1 678 798	0	0

Tabell B-fk

Overgangsordninga for fylkeskommunane 2018

Overgangsordninga er innretta slik at fylkeskommunar som fekk ein reduksjon i rammetilskotet som følgje av endringane i inntektssystemet i 2015, fekk att 4/5 av reduksjonen første året i overgangsordninga. Tilsvarande fekk fylkeskommunar som fekk auka rammetilskot etter endringane i 2015 berre 1/5 av auken det første året. Sidan 2015 er fordelingsverknadene av endringane i inntektssystemet fasa inn med 1/5 kvart år. Fylkeskommunar som fekk ein reduksjon i rammetilskotet i 2015 får kompensert 1/5 av reduksjonen i overgangsordninga i 2018. Fylkeskommunar som fekk ein auke i rammetilskotet i 2015 får redusert auken med 1/5 i 2018. I 2019 vil fordelingsverknadene av endringane i inntektssystemet i 2015 vere fasa inn og få fullt utslag i rammetilskotet til fylkeskommunane.

I 2015 blei midlar til ferjeavløysingsprosjekt som fylkeskommunane overtok frå staten i samband med forvaltningsreforma i 2010 lagt inn i utgiftsutjamninga. Dette førte til omfordeling frå fylkeskommunar som hadde ferjeavløysingsprosjekt til andre fylkeskommunar, sjølv om store delar av omfordelinga blei fanga opp av mellom anna overgangsordninga og tapskompensasjonen. I 2016 blei ferjeavløysingsmidlane igjen gjeve med ei særskild fordeling og lagt i tabell C. For å unngå at fylkeskommunane med ferjeavløysingsprosjekt blei dobbeltkompenserte, blei overgangsordninga utrekna på nytt i 2016, basert på dei nye føresetnadene.

Kolonne 1 – Fordelingsverknad med fullt utslag, korrigert utrekning 2016 (1 000 kr)

Kolonne 1 viser fordelingsverknadene av nytt inntektssystem med fullt utslag. Kolonnen viser fullt utslag i 2015, dersom ferjeavløysingsmidlane ikkje hadde blitt trekte ut av tabell C i 2015. Beløp er vist i 2015-kroner.

Kolonne 2 – Fordelingsverknad med fullt utslag, korrigert utrekning 2016 (kroner per innb.)

Kolonne 2 viser fordelingsverknadene av nytt inntektssystem med fullt utslag. Kolonnen viser fullt utslag i 2015, dersom ferjeavløysingsmidlane ikkje hadde blitt trekte ut av tabell C i 2015. Beløp er vist i kroner per innbyggjar.

Kolonne 3 – Overgangsordninga 2018

Kolonne 3 viser overgangsordninga for 2018. Beløpet er 1/5 av fordelingsverknaden med fullt utslag i kolonne 1, med motsett forteikn. Overgangsordninga er prisjustert til 2018-kroner.

Tabell B-fk: Overgangsordning fylkeskommunane 2018

	Fordelings-verknad med fullt utslag	Fordelings-verknad med fullt utslag	Overgangs-ordning 2018 [- (kolonne 1)* 1/5], prisjustert
	(1000 kr)	*(kr per innb)*	*(1000 kr)*
	1	*2*	*3*
01 Østfold	-74 363	-260	16 063
02 Akershus	-51 610	-89	11 148
03 Oslo	668 711	1 044	-144 448
04 Hedmark	-136 142	-699	29 408
05 Oppland	-48 710	-259	10 522
06 Buskerud	16 993	62	-3 671
07 Vestfold	63 410	262	-13 697
08 Telemark	-61 486	-358	13 281
09 Aust-Agder	-17 456	-153	3 771
10 Vest-Agder	17 384	97	-3 755
11 Rogaland	356 475	770	-77 002
12 Hordaland	-52 498	-103	11 340
14 Sogn og Fjordane	-283 010	-2 597	61 133
15 Møre og Romsdal	59 759	227	-12 908
50 Trøndelag	-68 484	-155	14 793
18 Nordland	-283 949	-1 176	61 335
19 Troms	-87 501	-537	18 901
20 Finnmark	-17 524	-232	3 785
Heile landet	0	0	0

Tabell C-fk

Saker med særskild fordeling for fylkeskommunane 2018

Følgjande saker ligg i tabell C i 2018:

Kol.	Sak	Departement	Beløp i 1 000 kr
1	Opprusting og fornying av fylkesvegnettet	SD	1 354 581
2	Kompensasjon forskrift om tunnelsikkerheit	SD	293 772
3	Kompensasjon auke i CO_2-avgifta	SD	2 132
4	Kompensasjon for oppheving av fritak for CO_2-avgifta	SD	14 000
5	Ferjeavløysing	SD	100 125
6	Vegadministrasjon, Oslo	SD	8 886
7	Tilskot til barnevern, Oslo	BLD	608 224
8	Styrking av båt- og ferjesektoren	SD/KMD	100 000
9	Kompensasjon for tap i utgiftsutjamning ved fylkessamanslåing, Trøndelag	KMD	87 883
10	Kompensasjon for endringar i inntektssystemet	KMD	295 000
11	**Sum**		**2 864 602**

Kolonne 1 – Styrking av rammetilskotet som kan nyttast til å fornye og ruste opp fylkesvegnettet

I saldert budsjett 2014 blei rammetilskotet til fylkeskommunane styrkt med 780 mill. kroner, som kan nyttast til å fornye og ruste opp fylkesvegnettet. Ordninga blei vidareført og trappa opp med 200 mill. kroner i 2015, 160 mill. kroner i 2016 og 100 mill. kroner i 2017. Midlane er som tidlegare fordelte mellom fylkeskommunane på grunnlag av ei kartlegging av vedlikehaldsetterslepet på fylkesvegar gjennomført av Statens vegvesen. 2017-beløpet er prisjustert med kommunal deflator for 2018.

Kolonne 2 – Kompensasjon for meirutgifter knytt til iverksetjing av tunnelsikkerheitsforskrift for fylkesvegar

Fylkeskommunane har sidan 2015 blitt kompenserte for meirutgifter ved forskrift om minimum tryggleikskrav til visse vegtunnelar for fylkesveg og kommunal veg i Oslo (tunnelsikkerheitsforskrift for fylkesveg mv.). 2017-beløpet er prisjustert med kommunal deflator for 2018.

Kolonne 3 – Kompensasjon for auke i CO_2-avgifta

I revidert nasjonalbudsjett for 2015 ble det vedtatt å gje 1 mill. kroner i kompensasjon til fylkeskommunane i samband med at det blei vedteke å auke CO_2-avgifta på LPG og naturgass frå 1. juli 2015. I 2016 blei kompensasjonen vidareført med heilårseffekt. 2017-beløpet er prisjustert med kommunal deflator for 2018.

Kolonne 4 – Kompensasjon for oppheving av fritak for CO_2-avgifta

I statsbudsjettet for 2018 er det gjort framlegg om å oppheve fritak for CO_2-avgifta på gass til gods- og passasjertransport i innanriks sjøfart. Framlegget fører til auka kostnader for fylkeskommunane for allereie inngåtte avtalar om lokal kollektivtrafikk. Dei auka kostnadane er føreslått kompenserte gjennom ein auke i rammetilskotet på 14 mill. kroner. Kompensasjonen er foreløpig ikkje fordelt i Grønt hefte, men vil bli fordelt i løpet av hausten 2017.

Kolonne 5 – Ferjeavløysing

I 2015 blei midlar til ferjeavløysingsprosjekt som fylkeskommunane overtok frå staten i samband med forvaltningsreforma i 2010 lagde inn i utgiftsutjamninga. Frå 2016 blei ferjeavløysingsmidlar for åtte ferjeavløysingsprosjekt på nytt lagde i tabell C, jf. kommuneproposisjonen for 2016. Prosjekta fekk eit beløp tilsvarande dei beløpa ei ferjeavløysingsordning for riksvegferjer ville ha gjeve i 2016. Tal frå Samferdselsdepartementet/Vegdirektoratet. 2017-beløpet er prisjustert med 2,5 pst, jf. Prop. 128 S (2016–2017) kap. 8.2.2.

Kolonne 6 – Vegadministrasjon Oslo

Ordninga med sams vegadministrasjon etter forvaltningsreforma inneber at staten og fylkeskommunane gjer bruk av den same vegadministrasjonen på regionalt nivå til å utføre riks- og fylkesvegoppgåver etter veglova. Oslo kan ikkje nytte sams vegadministrasjon, men må halde seg med eigen administrasjon. 2017-beløpet er prisjustert med kommunal deflator for 2018.

Kolonne 7 – Tilskot til barnevern o.a., Oslo

I 2004 overtok staten det ansvaret fylkeskommunane tidlegare hadde for barnevernet. Oslo sitt ansvar for desse oppgåvene blei vidareført. Tilskot til barnevern for Oslo er gjeve med ei særskild fordeling i tabell C. I 2015 blei det lagt inn midlar til kjøp av plassar frå ideelle sentre for foreldre og born.

2017-beløpet er prisjustert med kommunal deflator for 2018. Beløpet er vidare oppjustert med anslått vekst i talet på 1–18-åringar i Oslo frå 2017 til 2018. SSB har anslått veksten i 1–18-åringar i Oslo frå januar 2017 til januar 2018 til om lag 1 pst.

Kolonne 8 – Styrking av båt- og ferjesektoren

I statsbudsjettet for 2018 er det føreslått å gje 100 mill. kroner av veksten i frie inntekter til fylkeskommunane til å styrkje båt- og ferjesektoren. Midlane er fordelte etter delkostnadsnøkkelen for båt og ferje.

Kolonne 9 – Kompensasjon for tap i utgiftsutjamninga ved fylkessamanslåing, Trøndelag

Frå 1. januar 2018 slår Nord- og Sør-Trøndelag seg saman til eitt fylke, Trøndelag. Ifølgje Prop 130 LS (2015–2016) skal Trøndelag få kompensasjon for tap i utgiftsutjamninga som følgje av at to kriterium i kostnadsnøkkelen ikkje er nøytrale ved samanslåing av fylke. Dette gjeld

"innbyggjarar per km offentleg veg" og "reiseavstand til sonesenter". Tapet for Trøndelag i 2018 er berekna til 87,883 mill. kroner.

Kolonne 10 – Kompensasjon for endringar i inntektssystemet

For å gjere overgangen til nytt inntektssystem enklare blei det i statsbudsjettet for 2015 gjeve ein ekstra kompensasjon på til saman 125 mill. kroner til fylkeskommunar som fekk rammetilskotet sitt redusert med meir enn 200 kroner per innbyggjar som følgje av ny kostnadsnøkkel og innlemming av saker med særskild fordeling i utgiftsutjamninga. Samla kompensasjon blei auka med 60 mill. kroner i saldert budsjett 2015, 10 mill. kroner i revidert nasjonalbudsjett 2015 og 60 mill. kroner i saldert budsjett 2016.

Samla kompensasjon blei i saldert budsjett 2016 fordelt med 125 mill. kroner til alle fylkeskommunane som fekk rammetilskotet sitt redusert med over 200 kroner per innbyggjar, 45 mill. kroner til alle som fekk rammetilskotet sitt redusert med over 500 kroner per innbyggjar og 85 mill. kroner til alle som fekk rammetilskotet sitt redusert med over 700 kroner per innbyggjar i 2015, til saman 255 mill. kroner.

I saldert budsjett 2017 blei kompensasjonen auka med 40 mill. kroner, til i alt 295 mill. kroner. I 2018 blir beløpet vidareført nominelt.

Kolonne 11– Sum saker med særskild fordeling

Sum av kolonne 1–10. Summen er nytta i tabell 2-fk, kolonne 3.

Tabell C-fk: Saker med særskild fordeling for fylkeskommunane 2018

Fylke	Opprusting og fornying av fylkesveg-nettet	Kompensasjon forskrift om tunnel-sikkerheit	Kompensasjon for auke i CO_2-avgifta	Kompensasjon for oppheving fritak CO_2-avgift	Ferje-avløysing	Veg-administrasjon Oslo	Tilskot til barnevern, Oslo	Styrking av båt- og ferje-sektoren
	(1 000 kr)	*(1 000 kr)*	*(1 000 kr)*	*(1 000 kr)*	*(1 000 kr)*	*(1 000 kr)*	*(1 000 kr)*	*(1 000 kr)*
	1	*2*	*3*	*4*	*5*	*6*	*7*	*8*
01 Østfold	30 426	0	0	0	0	0	0	552
02 Akershus	28 955	1 582	0	0	0	0	0	967
03 Oslo	4 990	0	426	0	0	8 886	608 224	183
04 Hedmark	46 869	0	0	0	0	0	0	0
05 Oppland	36 806	0	0	0	0	0	0	289
06 Buskerud	79 994	3 350	0	0	0	0	0	101
07 Vestfold	23 313	1 901	0	0	0	0	0	589
08 Telemark	73 859	2 067	0	0	0	0	0	673
09 Aust-Agder	36 563	1 503	0	0	0	0	0	715
10 Vest-Agder	62 571	4 526	0	0	0	0	0	1 376
11 Rogaland	59 383	15 372	213	0	8 405	0	0	7 727
12 Hordaland	158 756	42 401	640	0	10 716	0	0	14 517
14 Sogn og Fjordane	98 154	70 046	0	0	36 877	0	0	7 280
15 Møre og Romsdal	136 677	49 902	0	0	21 958	0	0	14 718
50 Trøndelag	93 490	16 394	853	0	0	0	0	9 430
18 Nordland	192 132	56 771	0	0	13 028	0	0	25 359
19 Troms	143 547	27 954	0	0	9 140	0	0	8 690
20 Finnmark	48 096	0	0	0	0	0	0	6 835
Fordelast gjennom året				*14 000*				
Heile landet	1 354 581	293 772	2 132	14 000	100 125	8 886	608 224	100 000

Tabell C-fk: Saker med særskild fordeling for fylkeskommunane 2018

Fylke	Kompensasjon for tap ved fylkes-samanslåing	Kompensasjon for endringar i inntekts-systemet	Sum saker med særskild fordeling
	(1 000 kr)	*(1 000 kr)*	*(1 000 kr)*
	9	*10*	*11*
01 Østfold	0	9 630	40 609
02 Akershus	0	0	31 504
03 Oslo	0	0	622 709
04 Hedmark	0	25 380	72 249
05 Oppland	0	6 308	43 403
06 Buskerud	0	0	83 445
07 Vestfold	0	0	25 803
08 Telemark	0	7 963	84 563
09 Aust-Agder	0	0	38 782
10 Vest-Agder	0	0	68 473
11 Rogaland	0	0	91 101
12 Hordaland	0	0	227 030
14 Sogn og Fjordane	0	93 038	305 395
15 Møre og Romsdal	0	0	223 256
50 Trøndelag	87 883	40 753	248 802
18 Nordland	0	93 347	380 636
19 Troms	0	16 312	205 644
20 Finnmark	0	2 270	57 201
Fordelast gjennom året			*14 000*
Heile landet	87 883	295 000	2 864 602

Tabell D-fk

Indeks for berekna utgiftsbehov for fylkeskommunane 2018

Indeks for berekna utgiftsbehov (kolonne 19) blir berekna ved hjelp av kostnadsnøkkelen med tilhøyrande kriteriedata. Første steg er å berekne den einskilde fylkeskommune sin del av landssummen for kvart kriterium, før den einskilde fylkeskommune sin del av innbyggjartalet i landet blir berekna (det vil seie innbyggjartalet i fylkeskommunen dividert med innbyggjartalet i landet). Deretter blir indeks for kvart kriterium berekna etter følgjande formel:

$$\text{Indeks}_k = \frac{\text{Fylkeskommunen sin del av kriterium}}{\text{Fylkeskommunen sin del av innbyggjarane}}$$

Ein fylkeskommune som har ein indeks lik 1,0 for kriteriet innbyggjarar 1–18 år har like stor del av 1–18-åringar i landet som av totalt innbyggjartal i landet. Ein fylkeskommune med indeks lik 1,1 for det same kriteriet har 10 prosent høgare del 1–18-åringar enn delen innbyggjarar. Ein fylkeskommune med indeks lik 0,9 for det same kriteriet har 10 prosent lågare del 1–18-åringar enn delen innbyggjarar. Indeks for berekna utgiftsbehov blir berekna som eit vekta gjennomsnitt av indeksane for dei enkelte kriteria etter følgjande formel:

$$\text{Indeks berekna utgiftsbehov}_i = \sum_{k=1}^{18} V_k * I_{ki}$$

V_k er kriterievekt for kriterium k, I_{ki} er indeks for kriterium k for fylkeskommune i.

Vekta for kvart einskild kriterium i kostnadsnøkkelen er vist i tabellen under.

Kostnadsnøkkel for fylkeskommunane 2018:

Kriterium	Vekt
Innbyggjarar 1–18 år	0,0334
Innbyggjarar 16–18 år	0,4376
Innbyggjarar 19–20 år	0,0031
Innbyggjarar 67 år og over	0,0050
Innbyggjarar 6–34 år, skalert (ut over 0,32)	0,0652
Innbyggjarar i alt	0,0196
Personar med psykisk utviklingshemming 18 år og over	0,0012
Søkjarar i høgkostnads utdanningsprogram	0,0999
Reiseavstand	0,0123
Innbyggjarar per km offentleg veg, skalert (ut over 17)	0,0501
Innbyggjarar busett spreidd, skalert (ut over 0,002)	0,0554
Kystlinje	0,0208
Tal på skulereiser med ferje	0,0011
Tal på skulereiser med båt	0,0012
Tal på båtreiser	0,0012
Normerte ferjekostnadar	0,0386
Fylkesvegfaktor drift og vedlikehald (MOTIV)	0,1347
Veglengde fylkesveg	0,0196
Sum	1,0000

Innbyggjarar 1–18 år har ei vekt på 0,0334 i den samla kostnadsnøkkelen. Det betyr at 3,34 prosent av det berekna utgiftsbehovet til fylkeskommunane, på dei områda som blir dekte av utgiftsutjamninga, er knytt til talet på innbyggjarar 1–18 år.

Sjå innleiinga til Grønt hefte for ei meir utførleg tekst om korleis sektorvektene og vektene til kvart kriterium blir fastsett.

Indeks for kvart kriterium er vist i kolonnane 1–18. Kriteria er definerte og kriterieverdiane viste i tabell E-fk.

Kolonne 1 – Indeks for innbyggjarar 1–18 år

Kolonne 2 – Indeks for innbyggjarar 16–18 år

Kolonne 3 – Indeks for innbyggjarar 19–20 år

Kolonne 4 – Indeks for innbyggjarar 67 år og over

Kolonne 5 – Indeks for innbyggjarar 6–34 år, skalert

Kolonne 6 – Indeks for innbyggjarar i alt

Kolonne 7 – Indeks for personar med psykisk utviklingshemming 18 år og over

Kolonne 8 – Indeks for søkjarar i høgkostnads utdanningsprogram

Kolonne 9 – Indeks for reiseavstand

Kolonne 10 – Indeks for innbyggjarar per km offentleg veg, skalert

Kolonne 11 – Indeks for innbyggjarar busette spreidd, skalert

Kolonne 12 – Indeks for kystlinje

Kolonne 13 – Indeks for tal på skulereiser med ferje

Kolonne 14 – Indeks for tal på skulereiser med båt

Kolonne 15 – Indeks for tal på båtreiser

Kolonne 16 – Indeks for normerte ferjekostnadar

Kolonne 17 – Indeks for fylkesvegfaktor drift og vedlikehald

Kolonne 18 – Indeks for veglengde fylkesveg

Kolonne 19– Indeks for berekna utgiftsbehov

Vekta gjennomsnitt av kolonnane 1–18. Kolonnen blir brukt i tabell A-fk, kolonne 1.

Kolonne 20 – Befolkningsdel per 01.07.17 (promille)

Kolonne 21 – Del av berekna utgiftsbehov (promille)

Fylkeskommunen sin del av totalt berekna utgiftsbehov. Kolonnen blir rekna ut ved å multiplisere fylkeskommunen sin indeks for berekna utgiftsbehov (kol. 19) med fylkeskommunen sin del av innbyggjarane (kol. 20).

Tabell D-fk: Indeks for berekna utgiftsbehov for fylkeskommunane 2018

Fylke	Indeks innbyggjarar 1-18 år	Indeks innbyggjarar 16-18 år	Indeks innbyggjarar 19-20 år	Indeks innbyggjarar 67 år og over	Indeks innbyggjarar 6-34 år, skalert	Indeks innbyggjarar	Indeks psykisk utv.hemma 18 år og over	Indeks søkjarar i høgskostnads utd.program	Indeks reise-avstand	Indeks innbyggjarar per km off veg, skalert
	1	*2*	*3*	*4*	*5*	*6*	*7*	*8*	*9*	*10*
01 Østfold	0,9797	1,0296	0,9919	1,1186	0,5247	1,0000	0,9691	1,0853	0,5487	1,0247
02 Akershus	1,0940	1,0511	0,9965	0,9274	0,7708	1,0000	0,7516	0,8411	0,4002	0,8909
03 Oslo	0,8920	0,7300	0,8019	0,7340	1,8622	1,0000	0,5897	0,4090	0,1199	3,5021
04 Hedmark	0,9093	1,0083	0,9854	1,2869	0,2332	1,0000	1,3435	1,1699	1,9663	0,3135
05 Oppland	0,9242	1,0255	1,0025	1,2532	0,3130	1,0000	1,3052	1,2098	1,4978	0,4149
06 Buskerud	0,9929	0,9978	0,9558	1,0675	0,6143	1,0000	1,0105	0,9737	0,7705	0,8847
07 Vestfold	0,9762	1,0270	1,0222	1,1179	0,5276	1,0000	1,1914	1,0391	0,5297	1,4705
08 Telemark	0,9485	1,0245	1,0159	1,1850	0,4642	1,0000	1,1054	1,1004	1,3599	0,7071
09 Aust-Agder	1,0374	1,0866	1,0469	1,0535	0,7957	1,0000	1,1108	1,1329	1,3276	0,9187
10 Vest-Agder	1,0740	1,0962	1,1122	0,9671	1,2087	1,0000	0,9634	1,0485	0,7911	0,7693
11 Rogaland	1,1104	1,0659	1,0601	0,8295	1,4040	1,0000	1,0710	1,1159	0,5562	0,6032
12 Hordaland	1,0264	1,0134	1,0195	0,9552	1,2859	1,0000	1,0108	1,1099	0,8559	0,5641
14 Sogn og Fjordane	1,0405	1,1327	1,1197	1,1503	0,8482	1,0000	1,1928	1,2976	2,9116	0,1588
15 Møre og Romsdal	1,0139	1,0678	1,0237	1,1130	0,8054	1,0000	1,0376	1,2335	1,4708	0,4336
50 Trøndelag	0,9908	1,0024	1,0653	1,0198	1,1930	1,0000	1,1457	1,0865	0,9848	0,2790
18 Nordland	0,9579	1,0520	1,0647	1,1785	0,6487	1,0000	1,2091	1,2592	2,7379	0,2073
19 Troms	0,9658	1,0232	1,0408	1,0338	1,0647	1,0000	1,1624	1,0698	1,5464	0,4067
20 Finnmark	0,9697	1,0994	1,0910	1,0241	1,0325	1,0000	1,2621	1,3720	5,7812	0,0673
Heile landet	1,0000	1,0000	1,0000	1,0000	1,0000	1,0000	1,0000	1,0000	1,0000	1,0000

Tabell D-fk: Indeks for berekna utgiftsbehov for fylkeskommunane 2018

Fylke	Indeks innbyggjarar busette spreidt, skalert	Indeks kystlinje	Indeks skulereiser ferje	Indeks skulereiser båt	Indeks båtreiser i alt	Indeks normerte ferjekostandar	Indeks fylkesvegfaktor drift og vedlikehald	Indeks veglengde fylkesveg
	11	*12*	*13*	*14*	*15*	*16*	*17*	*18*
01 Østfold	0,7575	0,2687	0,0000	0,3606	0,1839	0,0000	0,6544	0,7101
02 Akershus	0,5042	0,0312	0,0000	0,5216	3,3792	0,0000	0,5061	0,3790
03 Oslo	0,0019	0,0074	0,0000	0,0000	0,6373	0,0000	0,1670	0,0520
04 Hedmark	2,3194	0,0000	0,0000	0,0000	0,0000	0,0000	1,5515	2,2364
05 Oppland	2,2825	0,0000	0,2878	0,0000	0,0000	0,1227	1,5562	1,8779
06 Buskerud	1,0062	0,0352	0,0000	0,0000	0,0000	0,0120	0,8376	0,7693
07 Vestfold	0,8084	0,3337	0,0000	0,1948	0,1485	0,0136	0,8204	0,6500
08 Telemark	1,2395	0,3712	0,0000	3,5043	0,8556	0,0000	1,1503	1,2568
09 Aust-Agder	1,4629	0,8977	0,0000	1,2224	0,1534	0,0000	1,3008	1,5866
10 Vest-Agder	0,9660	0,7336	1,0296	0,5234	0,0348	0,1978	1,1290	1,3184
11 Rogaland	0,6461	0,5147	3,3594	3,3068	0,9214	0,8985	0,7163	0,6395
12 Hordaland	0,8907	1,0619	1,3772	0,9830	1,1596	1,7150	0,9232	0,6778
14 Sogn og Fjordane	2,1328	3,5828	6,9636	4,9645	2,4216	3,3147	2,5163	2,6572
15 Møre og Romsdal	1,5545	1,8459	4,9864	3,2787	1,2990	3,4655	1,5179	1,3611
50 Trøndelag	1,3945	1,7937	0,3928	0,0754	0,8890	0,7711	1,3617	1,5367
18 Nordland	1,6110	5,9941	1,3534	1,6094	1,0898	5,6067	1,7953	1,9276
19 Troms	1,6100	2,2953	0,4408	0,0000	0,9395	3,2165	2,0112	2,0072
20 Finnmark	1,2311	5,6880	0,5762	0,3966	0,5807	4,5989	2,2346	2,1878
Heile landet	1,0000	1,0000	1,0000	1,0000	1,0000	1,0000	1,0000	1,0000

Tabell D-fk: Indeks for berekna utgiftsbehov for fylkeskommunane 2018

Fylke	Indeks berekna utgifts-behov	Del av innbyggjarar i alt *(promille)*	Del av berekna utgifts-behov *(promille)*
	19	*20*	*21*
01 Østfold	0,8637	55,7365	0,0481
02 Akershus	0,8174	115,6069	0,0945
03 Oslo	0,7395	126,7670	0,0937
04 Hedmark	1,0556	37,2328	0,0393
05 Oppland	1,0686	35,8940	0,0384
06 Buskerud	0,8749	53,2032	0,0465
07 Vestfold	0,9061	47,0562	0,0426
08 Telemark	0,9635	32,8852	0,0317
09 Aust-Agder	1,0747	22,1715	0,0238
10 Vest-Agder	1,0325	35,0234	0,0362
11 Rogaland	0,9709	89,7287	0,0871
12 Hordaland	1,0194	98,8278	0,1007
14 Sogn og Fjordane	1,5176	20,9043	0,0317
15 Møre og Romsdal	1,2467	50,5281	0,0630
50 Trøndelag	1,0730	86,3838	0,0927
18 Nordland	1,4494	46,1147	0,0668
19 Troms	1,2981	31,4939	0,0409
20 Finnmark	1,5317	14,4421	0,0221
Heile landet	1,0000	1 000,0000	1,0000

Tabell E-fk

Kriteriedata for fylkeskommunane 2018

Tabell E-fk viser kriteriedata som ligg til grunn for berekninga av indeksverdiane som er vist i tabell D-fk.

Kolonne 1 – Innbyggjartal per 1. januar 2017

Tal frå Statistisk sentralbyrå (SSB).

Kolonne 2 – Innbyggjartal per 1. juli 2017

Tal frå SSB.
Det er noko avvik mellom innbyggjartala per 1. juli 2017 i tabell E og dei offisielle innbyggjartala for andre kvartal som er publiserte på heimesida til Statistisk sentralbyrå. Årsaka til avviket er at innbyggjartala i kriteriedata i inntektssystemet inneheld korreksjonar gjort etter 1. juli. Tala inkluderer dermed etterregistreringar av flytting, fødslar og dødsfall. Innbyggjartala i kriteriedata viser ei meir korrekt framstilling av befolkninga per 1. juli 2017.

Kolonnane 3–7 – Innbyggjartal per 1. juli 2017 fordelt etter alder

Tal frå SSB.

Kolonne 8 – Innbyggjarar 6–34 år, skalert (ut over 32 pst.)

Talet på innbyggjarar 6–34 år er skalert om til å telje innbyggjarar 6–34 år ut over ein fastsett minstedel. Minstedelen er sett til litt i underkant av delen til fylkeskommunen som hadde lågast verdi på delen innbyggjarar 6–34 år ved omlegginga av inntektssystemet i 2015, dvs. 32 pst.

Den skalerte verdien kjem fram på følgjande måte:
[((Innbyggjarar 6-34 år)/(Innbyggjarar i alt)) – 0,32] * (Innbyggjarar i alt)

Eller: [((kol. 7)/(kol. 2)) – 0,32] * (kol. 2)

Kolonne 9 – Psykisk utviklingshemma 18 år og over

Psykisk utviklingshemma 18 år og over i 2016. Tal frå SSB/KOSTRA.

Kolonne 10 – Søkjarar til høgkostnads utdanningsprogram

Primærsøkjarar 16 år eller yngre per 1. mars til vidaregåande trinn 1, yrkesfaglege utdanningsprogram inkl. utdanningsprogram for musikk, dans og drama. Gjennomsnitt for skuleåra 2015/2016, 2016/2017og 2017/2018. Tal frå Kunnskapsdepartementet/Utdanningsdirektoratet.

Kolonne 11 – Reiseavstand i km

Samla reiseavstand i km for innbyggjarane til sonesenter, innanfor soner på 11 000 innbyggjarar, 2011. Tal for samanslåtte Trøndelag fylkeskommune er berekna med tilsvarande metode og med same befolkningstal som blei brukt i den opphavelege berekninga i 2011. Tal frå SSB/Geodata.

Kolonne 12 – Kilometer offentleg veg

Offentleg veg i kilometer, 2016. Tal frå SSB/KOSTRA. Tala er berekna som summen av kommunale, fylkeskommunale og riks-/europavegar i tabell L i KOSTRA/Statistikkbanken (tabell 07797).

Kolonne 13 – Innbyggjarar per kilometer offentleg veg

Innbyggjarar per kilometer offentleg veg er berekna ved å dividere innbyggjarar per 1. juli 2017 (kol. 2) med kilometer offentleg veg (kol. 12).

Kolonne 14 – Innbyggjarar per km offentleg veg, skalert (ut over 17)

Innbyggjarar per km offentleg veg er skalert om til å telje innbyggjarar per km offentleg veg ut over ein minsteverdi. Minstedelen er sett til litt i underkant av delen til den fylkeskommunen som hadde den lågaste verdien på innbyggjarar per km offentleg veg ved omlegginga av inntektssystemet i 2016, dvs. 17.

Den skalerte verdien kjem fram på følgjande måte:
((Innbyggjarar i alt)/(Offentleg veg i km)) – 17

Eller: ((kol. 2)/(kol. 12)) – 17

Kolonne 15 – Innbyggjarar busette spreidd

Innbyggjarar busette spreidd, per 1. januar 2016. Tal frå SSB.

Kolonne 16 – Innbyggjarar busette spreidd, skalert (ut over 0,002)

Innbyggjarar busette spreidd er skalert om til å telje innbyggjarar busette spreidd ut over ein minstedel. For delen innbyggjarar busette spreidd er minstedelen sett til litt i underkant av delen til den fylkeskommunen som hadde den lågast verdien på kriteriet ved omlegginga av inntektssystemet i 2015, dvs. 0,002.

Den skalerte verdien kjem fram på følgjande måte:
[((Innbyggjarar busette spreidd)/(Innbyggjarar i alt)) – 0,002] * (Innbyggjarar i alt)

Eller: [((kol. 15)/(kol. 2)) – 0,002] * (kol. 2)

Kolonne 17 – Kystlinje i alt (km)

Kystlinje i alt er summen av kilometer kystlinje øyer og kystlinje fastland. Kilde: Kartverket, arealstatistikk for 2006.

Kolonne 18 – Tal på skulereiser med ferje

Tal på skulereiser (grunnskule og vidaregåande skule) med ferje i 2016. Kilde: SSB/KOSTRA.

Kolonne 19 – Tal på skulereiser med båt

Tal på skulereiser (grunnskule og vidaregåande skule) med båt i 2016. Kilde: SSB/KOSTRA.

Kolonne 20 – Tal på båtreiser i alt

Tal på båtreiser(passasjerar) i alt i 2016. Kilde: SSB/KOSTRA.

Kolonne 21 – Normerte ferjekostnader

Normerte ferjekostnader i mill. kroner for fylkeskommunale ferjesamband og bilførande båtruter i heilårsdrift i 2016, med ein årsdøgntrafikk på 10 personbileiningar eller meir (ÅDT PBE). Kilde: Møreforskning Molde rapport nr. 1701, sambandsbasert modell.

Dei normerte ferjekostnadene for to ferjesamband i Trøndelag er berekna på nytt pga. feil i grunnlagsdata som blei brukt i Møreforsknings rapport. Som ei følgje av dette er dei normerte kostnadene for Trøndelag justerte opp med 24,4 mill. kroner samanlikna med tala i rapporten. Vidare er tala for normerte kostnader i rapporten korrigerte for kravet om ein årsdøgntrafikk på 10 PBE eller meir, jf. Prop. 128 S (2016–2017). Tre ferjesamband med ein ÅDT PBE som er lågare enn 10 er tekne ut av dei normerte ferjekostnadene, medan tre bilførande båtruter med ein ÅDT PBE som er høgare enn 10 er inkluderte i kriteriet.

Kolonne 22 – Veglengde fylkesveg

Fylkesveglengde inkl. gang- og sykkelvegar i kilometer, per juni 2017. Tal frå Vegdirektoratet/MOTIV.

Kolonne 23 – Vedlikehaldsbehov

Berekna vedlikehaldsbehov på fylkesvegnettet i 1 000 kroner, per juni 2017. Frå og med kriteriedata for 2018 er kostnader til utskifting av tyngre utstyr i tunnelar inkluderte i berekninga av vedlikehaldsbehovet. Tal frå Vegdirektoratet/MOTIV.

Kolonne 24 – Fylkesvegfaktor for drift og vedlikehald

Fylkesvegfaktor for drift og vedlikehald av fylkesvegar blir rekna ut ved å dividere berekna vedlikehaldsbehov (kol. 23) med fylkesveglengde (kol. 22). Hedmark har lågaste verdi og får ein faktor på 1,0000. Faktoren til dei andre fylkeskommunane er uttrykt relativt til Hedmark. For Oslo er fylkesvegfaktoren eit vege gjennomsnitt mellom ein faktor på 9,62 for 35 km veglengde som blei overført i samband med forvaltningsreforma og ein faktor på 4,0 for 278 km normert vegnett.

Kolonne 25 – Fylkesvegfaktor * fylkesveglengde

Fylkesvegfaktor (kol. 24) multiplisert med fylkesveglengde (kol. 22) gir kriterieverdien for kriteriet "Fylkesvegfaktor drift og vedlikehald".

Kolonne 26 – Elevar i statlege og private vidaregåande skular, vanleg undervisning

Tal på elevar i statlege og private skular i vidaregåande opplæring som får vanleg undervisning. Frå og med 2018 er elevar frå Den franske skolen i Oslo inkluderte i trekk- og korreksjonsordninga. Gjennomsnittleg elevtal per 1. oktober 2016 og 1. april 2017.

Kolonne 27 – Elevar i statlege og private vidaregåande gartnar- og landbruksskular

Tal på elevar i statlege og private gartnar- og landbruksskular i vidaregåande opplæring. Gjennomsnittleg elevtal per 1. oktober 2016 og 1. april 2017.

Kolonne 28 – Elevar i statlege og private vidaregåande spesialskular

Tal på elevar i statlege og private spesialskular. Med spesialskular meiner ein her vidaregåande skular innanfor systemet til Statped og/eller frittståande helsepedagogiske vidaregåande skular. Gjennomsnittleg elevtal per 1. oktober 2016 og 1. april 2017.

Kolonne 29 – Elevar i statlege og private vidaregåande spesialskular, med opphald

Tal på elevar i statlege og private spesialskular som òg bur ved skulen. Med spesialskular meiner ein her vidaregåande skular innanfor systemet til Statped og/eller frittståande helsepedagogiske vidaregåande skular. Gjennomsnittleg elevtal per 1. oktober 2016 og 1. april 2017.

Tabell E-fk: Kriteriedata for fylkeskommunane 2018

Fylke	Innbyggjartal per 1.1.17	Innbyggjartal per 1.7.17	Innbyggjartal per 1.7.17, fordelt etter alder: 1-18 år	16-18 år	19-20 år	67 år og over	6-34 år	Innbyggjarar 6-34 år, skalert (ut over 32 pst.)
	1	*2*	*3*	*4*	*5*	*6*	*7*	*8*
01 Østfold	292 893	294 167	62 124	11 233	7 379	48 482	102 217	8 083,56
02 Akershus	604 368	610 152	143 891	23 786	15 377	83 372	219 880	24 631,36
03 Oslo	666 759	669 053	128 645	18 115	13 568	72 349	279 345	65 248,04
04 Hedmark	196 190	196 508	38 518	7 349	4 897	37 258	65 283	2 400,44
05 Oppland	189 479	189 442	37 741	7 205	4 803	34 977	63 727	3 105,56
06 Buskerud	279 714	280 797	60 099	10 391	6 787	44 162	98 889	9 033,96
07 Vestfold	247 048	248 354	52 262	9 460	6 420	40 904	86 336	6 862,72
08 Telemark	173 307	173 562	35 488	6 595	4 459	30 301	59 759	4 219,16
09 Aust-Agder	116 673	117 017	26 169	4 716	3 098	18 163	42 322	4 876,56
10 Vest-Agder	184 116	184 847	42 795	7 515	5 199	26 338	70 852	11 700,96
11 Rogaland	472 024	473 572	113 358	18 721	12 696	57 876	186 364	34 820,96
12 Hordaland	519 963	521 595	115 409	19 604	13 448	73 404	202 038	35 127,60
14 Sogn og Fjordane	110 266	110 329	24 747	4 635	3 124	18 699	40 206	4 900,72
15 Møre og Romsdal	266 274	266 678	58 287	10 561	6 904	43 730	96 586	11 249,04
50 Trøndelag	454 596	455 918	97 372	16 950	12 283	68 503	174 380	28 486,24
18 Nordland	242 866	243 385	50 258	9 496	6 553	42 261	86 152	8 268,80
19 Troms	165 632	166 219	34 607	6 308	4 375	25 318	62 458	9 267,92
20 Finnmark	76 149	76 223	15 933	3 108	2 103	11 501	28 513	4 121,64
Heile landet	5 258 317	5 277 818	1 137 703	195 748	133 473	777 598	1 965 307	276 405,24

Tabell E-fk: Kriteriedata for fylkeskommunane 2018

Fylke	Psykisk utv.hemma 18 år og over, 2016	Søkjarar høgkostnads utd.program, gj.snitt 2015-2018	Reise-avstand (km)	Offentleg veg i alt 2016 (km)	Innbyggjarar per km offentleg veg [kol. 2 / kol. 12]	Innbyggjarar per km offentleg veg, skalert (ut over 17)	Innbyggjarar busette spreidd, 2016	Innbyggjarar busette spreidd, skalert (ut over 0,002)
	9	*10*	*11*	*12*	*13*	*14*	*15*	*16*
01 Østfold	1 055	1 658	2 152 335	3 762	78,2	61,2	41 035	40 446,7
02 Akershus	1 697	2 665	3 256 561	4 791	127,4	110,4	57 058	55 837,7
03 Oslo	1 460	1 421	1 069 934	1 358	492,7	475,7	1 570	231,9
04 Hedmark	977	1 194	5 152 722	6 660	29,5	12,5	83 127	82 734,0
05 Oppland	915	1 190	3 783 834	5 748	33,0	16,0	78 866	78 487,1
06 Buskerud	1 050	1 420	2 885 158	4 164	67,4	50,4	51 846	51 284,4
07 Vestfold	1 095	1 340	1 754 508	2 725	91,1	74,1	36 938	36 441,3
08 Telemark	710	992	3 147 518	4 141	41,9	24,9	39 396	39 048,9
09 Aust-Agder	481	688	2 071 729	3 014	38,8	21,8	31 308	31 074,0
10 Vest-Agder	659	1 006	1 949 995	4 030	45,9	28,9	32 781	32 411,3
11 Rogaland	1 877	2 744	3 512 884	6 315	75,0	58,0	56 485	55 537,9
12 Hordaland	1 951	3 006	5 953 401	6 798	76,7	59,7	85 376	84 332,8
14 Sogn og Fjordane	487	743	4 283 895	5 367	20,6	3,6	42 934	42 713,3
15 Møre og Romsdal	1 024	1 708	5 230 571	6 589	40,5	23,5	75 782	75 248,6
50 Trøndelag	1 933	2 572	5 987 667	10 646	42,8	25,8	116 320	115 408,2
18 Nordland	1 089	1 591	8 886 446	8 934	27,2	10,2	71 660	71 173,2
19 Troms	715	923	3 427 726	5 410	30,7	13,7	48 908	48 575,6
20 Finnmark	356	543	5 876 464	4 225	18,0	1,0	17 186	17 033,6
Heile landet	19 531	27 404	70 383 349	94 677	1 377,4	1 071,4	968 576	958 020,4

Tabell E-fk: Kriteriedata for fylkeskommunane 2018

Fylke	Kystlinje i alt (km)	Skulereiser med ferje 2016	Skulereiser med båt 2016	Båteiser i alt 2016	Normerte ferjekostnader (mill. kr)	Veglengde, inkl. gang- og sykkelvegar, 2017	Vedlike-halds-behov (1000 kr)	Fylkesveg-faktor for drift og vedlikehald [(kol. 23/kol. 22),] relativt til lågast verdi]
	17	*18*	*19*	*20*	*21*	*22*	*23*	*24*
01 Østfold	1 247	0	6 666	99 469	0	1 879	351 998	1,3283
02 Akershus	301	0	20 000	3 791 000	0	2 080	564 703	1,9250
03 Oslo	78	0	0	784 000	0	313	440 600	4,6284
04 Hedmark	0	0	0	0	0	3 953	557 503	1,0000
05 Oppland	0	4 245	0	0	9	3 200	539 112	1,1946
06 Buskerud	156	0	0	0	1	1 943	430 074	1,5695
07 Vestfold	1 308	0	3 040	67 800	1	1 452	372 562	1,8193
08 Telemark	1 017	0	38 224	273 027	0	1 962	365 069	1,3193
09 Aust-Agder	1 658	0	8 990	33 009	0	1 670	278 355	1,1818
10 Vest-Agder	2 140	14 820	6 080	11 825	13	2 192	381 629	1,2345
11 Rogaland	3 846	123 880	98 420	802 326	156	2 724	620 336	1,6147
12 Hordaland	8 740	55 936	32 224	1 112 141	327	3 180	880 565	1,9634
14 Sogn og Fjordane	6 237	59 825	34 423	491 254	134	2 637	507 675	1,3651
15 Møre og Romsdal	7 767	103 545	54 950	636 928	338	3 265	740 198	1,6075
50 Trøndelag	12 904	13 946	2 160	745 196	129	6 302	1 135 274	1,2773
18 Nordland	23 021	25 650	24 617	487 698	499	4 220	799 037	1,3426
19 Troms	6 020	5 705	0	287 142	196	3 001	611 308	1,4444
20 Finnmark	6 841	3 420	1 900	81 382	128	1 500	311 470	1,4723
Heile landet	83 281	410 972	331 694	9 704 197	1 931	47 473	9 887 468	

Tabell E-fk: Kriteriedata for fylkeskommunane 2018

Fylke	Fylkesveg-faktor * veglengde [kol. 24 * kol. 22]	Elevar i vanleg statl./priv. undervisning	Elevar i statl./priv. gartnar- og landbruksskular	Elevar i statl./priv. spesialskular	Elevar i statl./priv. spesialskular med opphald
	25	*26*	*27*	*28*	*29*
01 Østfold	2 495,86	803,7	89,0	4,0	0,0
02 Akershus	4 004,05	1 555,5	53,0	14,0	0,0
03 Oslo	1 448,69	1 581,5	106,5	17,3	0,0
04 Hedmark	3 953,00	232,7	7,0	15,9	0,0
05 Oppland	3 822,60	209,6	11,0	2,2	0,0
06 Buskerud	3 049,46	977,2	10,0	5,3	0,0
07 Vestfold	2 641,67	515,0	34,3	7,3	0,0
08 Telemark	2 588,54	366,2	7,0	4,0	0,0
09 Aust-Agder	1 973,69	214,6	15,7	4,0	0,0
10 Vest-Agder	2 705,95	500,1	83,0	8,3	0,0
11 Rogaland	4 398,52	1 565,8	118,9	3,2	0,0
12 Hordaland	6 243,68	2 709,5	29,7	28,0	0,0
14 Sogn og Fjordane	3 599,69	168,5	4,0	2,0	0,0
15 Møre og Romsdal	5 248,41	666,4	25,4	2,5	0,0
50 Trøndelag	8 049,71	1 150,4	180,6	8,5	0,0
18 Nordland	5 665,60	217,1	58,7	0,0	0,0
19 Troms	4 334,51	262,1	5,0	2,0	0,0
20 Finnmark	2 208,49	282,5	0,0	2,0	0,0
Heile landet	68 432,11	13 978,4	838,9	130,5	0,0

Tabellar for kommunane

Tabell 1-k

Tabell 2-k

Tabell 3-k

Tabell A-k

Tabell B-k

Tabell C-k

Tabell D-k

Tabell E-k

Tabell F-k

Tabell 1-k

Rammetilskot til kommunane 2018

Kommunane sitt rammetilskot blir løyvd over kap. 571, post 60–67 på statsbudsjettet. Samla rammetilskot i alt er vist i kolonne 8. Dette omfattar ikkje midlar løyvd på kap. 571, post 21 *Spesielle driftsutgifter*.

Innbyggjartilskotet med utgiftsutjamning er berekna ut ifrå talet på innbyggjarar per 1. juli 2017. Skatteutjamninga blir gjort gjennom budsjettåret, etter kvart som skatteinntektene ligg føre. I skatteutjamninga blir det nytta innbyggjartal per 1. januar 2018, og rammetilskotet til kvar einskild kommune blir justert i høve til skatteutjamninga. Endeleg skatteutjamning er ikkje klar før i februar 2019 og er såleis ikkje med i utrekninga av rammetilskotet i denne tabellen. Endeleg rammetilskot blir altså først klart i februar 2019.

Kolonne 1 – Innbyggjartilskot (post 60)

Kolonne 1 viser innbyggjartilskotet medrekna utgiftsutjamning, tilskot med særskild fordeling og inntektsgarantiordninga. Midlar til fordeling gjennom året er inkludert i landssummen. For meir detaljert dokumentasjon av innbyggjartilskotet, sjå tabell 2-k.

Kolonne 2 – Distriktstilskot Sør-Noreg (post 61)

Kolonne 2 viser distriktstilskot Sør-Noreg. Tilskotet er dokumentert nærare i tabell D-k. Tilskotet skal vareta kommunar i Sør-Noreg med ei svak samfunnsmessig utvikling. Tildeling av distriktstilskot Sør-Noreg tek utgangspunkt i distriktsindeksen, som er eit uttrykk for graden av distriktsutfordringar i ein kommune. Indeksen byggjer på indikatorar som sentralitet, reiseavstand, befolkningstettleik, befolkningsstruktur og -utvikling, status for arbeidsmarknaden og inntektsnivå (for nærare omtale sjå regjeringen.no/KMD).

Tilskotet blir tildelt kommunar i Sør-Noreg som;

- har under 3 200 innbyggjarar, eller ein distriktsindeks på 46 eller lågare,
- har hatt ei gjennomsnittleg skatteinntekt dei siste tre åra som er lågare enn 120 pst. av landsgjennomsnittet (målt per innbyggjar), og
- ikkje får distriktstilskot Nord-Noreg.

Kommunar med færre enn 3 200 innbyggjarar får eit tilskot per kommune. Satsane varierer etter verdien på distriktsindeksen. Kommunar med distriktsindeks på 35 eller lågare får tilskot etter høgaste sats. Kommunar med ein høgare verdi på distriktsindeksen får tilskot etter lågare sats, slik at kommunar med distriktsindeks over 46 får halvparten av den høgaste satsen.

For kommunar med 3 200 innbyggjarar eller meir blir tilskotet gjeve med ein sats per kommune og ein sats per innbyggjar. Kommunar med distriktsindeks på 35 eller lågare får tilskot per kommune og per innbyggjar med høgaste sats. Kommunar med høgare verdi på indeksen får tilskot med høvesvis 80, 60, 40 og 20 pst. av den høgaste satsen.

Tilskotet blir rekna ut ifrå talet på innbyggjarar per 1. januar 2017 og distriktsindeksen for 2016. Satsane for 2018 er ikkje prisjusterte.

Satsar for distriktstilskot Sør-Noreg 2018:

	Kommunar med 3 200 innbyggjarar eller meir		Kommunar med under 3 200 innbyggjarar
Distriktsindeks	Sats per kommune (1 000 kr)	Sats per innbyggjar (kroner)	Sats per kommune (1 000 kr)
Indeks 0–35	1 201	1 087	5 543
Indeks 36–38	961	870	4 990
Indeks 39–41	721	652	4 435
Indeks 42–44	480	435	3 881
Indeks 45–46	240	218	3 326
Indeks over 46	0	0	2 772

Kolonne 3 – Distriktstilskot Nord-Noreg (post 62)

Kolonne 3 viser distriktstilskot Nord-Noreg i 2018.

Tilskotet blir gjeve med eit kronebeløp per innbyggjar til alle kommunane i Nord-Noreg og Namdalen. Satsen er differensiert mellom fylka. Småkommunetillegget til kommunar med færre enn 3 200 innbyggjarar i Nordland, Namdalen og Troms (utanfor tiltakssona) blir gjeve etter dei same kriteria og satsane som distriktstilskot Sør-Noreg. Kommunar i Finnmark og tiltakssonen i Nord-Troms får småkommunetillegg etter ein høgare sats.

Tilskotet blir rekna ut ifrå talet på innbyggjarar per 1. januar 2017 og distriktsindeksen for 2016. Satsane for 2018 er ikkje prisjusterte.

Satsar for distriktstilskot Nord-Noreg 2018:

Til alle kommunar i Nord-Noreg og Namdalen, satsar per innbyggjar		
Kommunar i:		Sats per innbyggjar (kroner)
Nordland og Namdalen		1 710
Troms (utanfor tiltakssona)		3 279
Tiltakssona i Troms		3 864
Finnmark		8 008
Småkommunetillegg til kommunar med under 3200 innbyggjarar		
Distriktsindeks	Småkommunetillegg per kommune, kommunar utanfor tiltakssona	Småkommunetillegg per kommune, kommunar i tiltakssona
Indeks 0–35	5 543	12 005
Indeks 36–38	4 990	10 804
Indeks 39–41	4 435	9 605
Indeks 42–44	3 881	8 404
Indeks 45–46	3 326	7 203
Indeks over 46	2 772	6 003

Kolonne 4– Regionsentertilskot (post 65)

Regionsentertilskotet blir tildelt kommunar der det er fatta eit nasjonalt vedtak om samanslåing i perioden for kommunereforma, og som etter samanslåing får over om lag 8 000 innbyggjarar.

Regionsentertilskotet er berekna for den nye, samanslåtte kommunen, men blir utbetalt til kvar einskild kommune i samanslåinga ut frå kommunens del av innbyggjarane i den nye kommunen. Tilskotet blir fordelt dels med ein sats per innbyggjar og dels med ein sats per samanslåing. Satsane er sette slik at 40 pst. av det samla tilskotet blir fordelt med ein lik sats per innbyggjar, medan 60 pst. er fordelt med ein lik sats per samanslåing. I 2018 er satsen per samanslåing 3,158 mill. kroner, og satsen per innbyggjar er 66 kroner.

Tabellen under viser utrekninga av regionsentertilskotet for kvar einskild samanslåing:

Ny kommune	Region-senter-tilskot, fordelt per samanslåing (1000 kr)	Region-senter-tilskot, fordelt per innbyggjar (1000 kr)	Region-senter-tilskot 2018, tilskot per samanslåing (1000 kr
Hobøl, Askim, Spydeberg, Eidsberg, Trøgstad	3 158	2 896	6 053
Rygge, Moss	3 158	3 182	6 340
Rømskog, Aurskog-Høland	3 158	1 113	4 271
Oppegård, Ski	3 158	3 812	6 970
Røyken, Asker, Hurum	3 158	6 091	9 249
Svelvik, Drammen, Nedre Eiker	3 158	6 591	9 749
Holmestrand, Sande	3 158	1 555	4 713
Larvik	3 158	3 077	6 235
Sandefjord	3 158	4 099	7 257
Færder	3 158	1 763	4 921
Tønsberg, Re	3 158	3 596	6 754
Bø, Sauherad	3 158	698	3 856
Audnedal, Lyngdal	3 158	684	3 842
Sandnes, Forsand	3 158	5 072	8 230
Fjell, Sund, Øygarden	3 158	2 457	5 615
Os, Fusa	3 158	1 589	4 747
Radøy, Lindås, Meland	3 158	1 909	5 066
Odda, Ullensvang, Jondal	3 158	761	3 919
Førde, Jølster, Gaular, Naustdal	3 158	1 445	4 603
Volda, Hornindal	3 158	681	3 839
Fræna, Eide	3 158	872	4 030
Molde, Midsund, Nesset	3 158	2 106	5 264
Ålesund, Sandøy, Skodje, Ørskog, Haram	3 158	4 277	7 435
Orkdal, Agdenes, del av Snillfjord, Meldal	3 158	1 189	4 347
Indre Fosen	3 158	668	3 826
Namsos, Namdalseid, Fosnes	3 158	1 009	4 167
Steinkjer, Verran	3 158	1 618	4 776
Hammerfest, Kvalsund	3 158	764	3 921
Lenvik, Tranøy, Berg, Torsken	3 158	996	4 154

Ny kommune	Region-senter-tilskot, fordelt per samanslåing (1000 kr)	Region-senter-tilskot, fordelt per innbyggjar (1000 kr)	Region-senter-tilskot 2018, tilskot per samanslåing (1000 kr
Skedsmo, Fet, Sørum	3 158	5 452	8 610
Mandal, Marnardal, Lindesnes	3 158	1 511	4 669
Voss, Granvin	3 158	1 021	4 179
Flora, Vågsøy	3 158	1 192	4 349
Sogndal, Balestrand, Leikanger	3 158	764	3 922
Eid, Selje	3 158	585	3 743
Ørland, Bjugn	3 158	668	3 826
Vikna, Nærøy, Leka, Bindal	3 158	767	3 925
Narvik, Ballangen, del av Tysfjord	3 158	1 470	4 628
Sum	**120 000**	**80 000**	**200 000**

Kolonne 5 – Veksttilskot (post 66)

Veksttilskotet er eit tilskot til kommunar med særleg høg befolkningsvekst. Tilskotet er grunngjeve med at kommunar med høg folkevekst på kort og mellomlang sikt kan ha vanskar med å tilpasse tenestetilbodet til ei veksande befolkning. Det kan vere problematisk å finansiere dei nødvendige investeringane utan at det verkar inn på tenestetilbodet.

Veksttilskotet blir gjeve til kommunar som har hatt ein gjennomsnittleg årleg befolkningsvekst over vekstgrensa dei siste tre åra. Vekstgrensa er ført vidare på 1,4 pst. for 2018. I tillegg må kommunane ha skatteinntekter under 140 pst. av landsgjennomsnittet dei siste tre åra (målt per innbyggjar) for å få tilskotet. Veksttilskotet blir gjeve som eit fast beløp per nye innbyggjar ut over vekstgrensa. Satsen for 2018 er 57 191 kroner. Grunnlaget for utrekninga er dokumentert nærare i tabell D-k.

Kolonne 6 – Storbytilskot (post 67)

Storbytilskotet går til kommunane Oslo, Bergen, Trondheim, Stavanger og Kristiansand. Tilskotet blir fordelt med eit likt beløp per innbyggjar. Satsen per innbyggjar for 2018 er 361 kroner.

Kolonne 7 – Skjønstilskot fordelt av fylkesmannen (post 64)

Kolonne 7 viser skjønstilskot fordelt av fylkesmannen for 2018. I tillegg er det vist fylkesvise rammer for skjønstilskot til fordeling gjennom året.

Kolonne 8 – Rammetilskot 2018

Kolonne 8 viser rammetilskotet for 2018 (sum av kol. 1–7). Midlar til fordeling gjennom året er inkludert i landssummen.

Tabell 1-k: Rammetilskot til kommunane 2018

Kommune	Innbyggjar-tilskot (1 000 kr)	Distrikts-tilskot Sør-Noreg (1 000 kr)	Distrikts-tilskot Nord-Noreg (1 000 kr)	Regionsenter-tilskot (1 000 kr)	Veksttilskot (1 000 kr)
	1	*2*	*3*	*4*	*5*
0101 Halden	747 883	0	0	0	0
0104 Moss	768 755	0	0	4 267	0
0105 Sarpsborg	1 363 167	0	0	0	0
0106 Fredrikstad	1 828 514	0	0	0	0
0111 Hvaler	102 917	0	0	0	0
0118 Aremark	49 601	5 543	0	0	0
0119 Marker	100 084	4 090	0	0	0
0121 Rømskog	33 329	2 772	0	174	0
0122 Trøgstad	150 218	0	0	741	0
0123 Spydeberg	37 812	0	0	796	0
0124 Askim	387 639	0	0	2 172	0
0125 Eidsberg	296 048	0	0	1 576	0
0127 Skiptvet	104 416	0	0	0	0
0128 Rakkestad	235 328	0	0	0	0
0135 Råde	177 842	0	0	0	0
0136 Rygge	348 935	0	0	2 073	55
0137 Våler	123 270	0	0	0	2 854
0138 Hobøl	34 929	0	0	768	2 934
Fordelast gjennom året					
Østfold	6 890 687	12 405	0	12 567	5 843
0211 Vestby	391 957	0	0	0	11 166
0213 Ski	727 332	0	0	3 709	0
0214 Ås	407 640	0	0	0	10 913
0215 Frogn	328 555	0	0	0	0
0216 Nesodden	408 280	0	0	0	0
0217 Oppegård	626 898	0	0	3 261	0
0219 Bærum	3 022 137	0	0	0	0
0220 Asker	1 450 304	0	0	6 099	0
0221 Aurskog-Høland	372 543	0	0	4 097	36
0226 Sørum	430 317	0	0	1 844	512
0227 Fet	254 667	0	0	1 206	706
0228 Rælingen	389 180	0	0	0	4 057
0229 Enebakk	247 628	0	0	0	0
0230 Lørenskog	761 872	0	0	0	24 336
0231 Skedsmo	1 183 633	0	0	5 560	0
0233 Nittedal	534 873	0	0	0	0
0234 Gjerdrum	148 795	0	0	0	0
0235 Ullensaker	767 618	0	0	0	25 412
0236 Nes	477 108	0	0	0	4 247
0237 Eidsvoll	558 916	0	0	0	14 997
0238 Nannestad	283 773	0	0	0	8 939
0239 Hurdal	78 547	2 772	0	0	1 983
Fordelast gjennom året					
Akershus	13 852 573	2 772	0	25 776	107 304
0301 Oslo	13 398 639	0	0	0	102 485
Fordelast gjennom året					
Oslo	13 398 639	0	0	0	102 485

Tabell 1-k: Rammetilskot til kommunane 2018

Kommune	Storby-tilskot	Skjønstilskot	Rammetilskot 2018
	(1 000 kr)	*(1 000 kr)*	*(1 000 kr)*
	6	*7*	*8*
0101 Halden	0	4 400	752 283
0104 Moss	0	5 400	778 422
0105 Sarpsborg	0	4 500	1 367 667
0106 Fredrikstad	0	7 400	1 835 914
0111 Hvaler	0	200	103 117
0118 Aremark	0	600	55 744
0119 Marker	0	400	104 574
0121 Rømskog	0	0	36 275
0122 Trøgstad	0	500	151 459
0123 Spydeberg	0	500	39 108
0124 Askim	0	1 700	391 511
0125 Eidsberg	0	1 900	299 524
0127 Skiptvet	0	500	104 916
0128 Rakkestad	0	1 100	236 428
0135 Råde	0	400	178 242
0136 Rygge	0	1 000	352 063
0137 Våler	0	200	126 324
0138 Hobøl	0	800	39 431
Fordelast gjennom året		*7 500*	*7 500*
Østfold	0	39 000	6 960 502
0211 Vestby	0	2 700	405 823
0213 Ski	0	0	731 041
0214 Ås	0	3 500	422 053
0215 Frogn	0	2 100	330 655
0216 Nesodden	0	2 900	411 180
0217 Oppegård	0	0	630 159
0219 Bærum	0	0	3 022 137
0220 Asker	0	0	1 456 403
0221 Aurskog-Høland	0	3 200	379 876
0226 Sørum	0	2 700	435 373
0227 Fet	0	2 700	259 279
0228 Rælingen	0	3 200	396 437
0229 Enebakk	0	2 900	250 528
0230 Lørenskog	0	0	786 208
0231 Skedsmo	0	0	1 189 193
0233 Nittedal	0	3 100	537 973
0234 Gjerdrum	0	1 300	150 095
0235 Ullensaker	0	5 400	798 430
0236 Nes	0	3 900	485 255
0237 Eidsvoll	0	4 000	577 913
0238 Nannestad	0	4 800	297 512
0239 Hurdal	0	1 400	84 702
Fordelast gjennom året		*5 000*	*5 000*
Akershus	0	54 800	14 043 225
0301 Oslo	240 700	0	13 741 824
Fordelast gjennom året		*5 700*	*5 700*
Oslo	240 700	5 700	13 747 524

Tabell 1-k: Rammetilskot til kommunane 2018

Kommune	Innbyggjar-tilskot (1 000 kr)	Distrikts-tilskot Sør-Noreg (1 000 kr)	Distrikts-tilskot Nord-Noreg (1 000 kr)	Regionsenter-tilskot (1 000 kr)	Veksttilskot (1 000 kr)
	1	*2*	*3*	*4*	*5*
0402 Kongsvinger	443 985	16 497	0	0	0
0403 Hamar	721 162	0	0	0	0
0412 Ringsaker	790 051	0	0	0	0
0415 Løten	186 780	0	0	0	0
0417 Stange	476 693	0	0	0	0
0418 Nord-Odal	145 356	5 398	0	0	0
0419 Sør-Odal	184 718	3 902	0	0	0
0420 Eidskog	176 808	7 861	0	0	0
0423 Grue	142 118	6 394	0	0	0
0425 Åsnes	214 512	9 168	0	0	0
0426 Våler	107 056	5 270	0	0	0
0427 Elverum	515 600	0	0	0	0
0428 Trysil	195 647	8 321	0	0	0
0429 Åmot	130 647	3 667	0	0	0
0430 Stor-Elvdal	88 446	5 543	0	0	0
0432 Rendalen	71 251	5 543	0	0	0
0434 Engerdal	58 641	5 543	0	0	0
0436 Tolga	61 352	5 543	0	0	0
0437 Tynset	172 101	5 819	0	0	0
0438 Alvdal	81 847	4 435	0	0	0
0439 Folldal	59 614	5 543	0	0	0
0441 Os	67 964	5 543	0	0	0
Fordelast gjennom året					
Hedmark	5 092 349	109 990	0	0	0
0501 Lillehammer	638 751	0	0	0	0
0502 Gjøvik	695 832	0	0	0	0
0511 Dovre	84 405	5 543	0	0	0
0512 Lesja	73 436	5 543	0	0	0
0513 Skjåk	66 493	5 543	0	0	0
0514 Lom	71 300	5 543	0	0	0
0515 Vågå	112 822	5 158	0	0	0
0516 Nord-Fron	158 126	7 422	0	0	0
0517 Sel	172 632	7 632	0	0	0
0519 Sør-Fron	91 372	5 543	0	0	0
0520 Ringebu	130 702	6 095	0	0	0
0521 Øyer	131 479	1 348	0	0	0
0522 Gausdal	162 168	1 592	0	0	0
0528 Østre Toten	371 751	0	0	0	0
0529 Vestre Toten	308 425	0	0	0	0
0532 Jevnaker	161 084	1 700	0	0	0
0533 Lunner	221 536	0	0	0	0
0534 Gran	358 662	0	0	0	0
0536 Søndre Land	149 278	7 415	0	0	0
0538 Nordre Land	181 653	5 137	0	0	0
0540 Sør-Aurdal	109 218	5 543	0	0	0
0541 Etnedal	58 025	5 543	0	0	0
0542 Nord-Aurdal	161 244	8 256	0	0	0
0543 Vestre Slidre	65 521	5 543	0	0	0
0544 Øystre Slidre	93 200	3 787	0	0	0

Tabell 1-k: Rammetilskot til kommunane 2018

Kommune	Storby-tilskot	Skjønstilskot	Rammetilskot 2018
	(1 000 kr)	*(1 000 kr)*	*(1 000 kr)*
	6	*7*	*8*
0402 Kongsvinger	0	2 100	462 582
0403 Hamar	0	1 000	722 162
0412 Ringsaker	0	3 500	793 551
0415 Løten	0	2 000	188 780
0417 Stange	0	3 400	480 093
0418 Nord-Odal	0	3 400	154 154
0419 Sør-Odal	0	2 200	190 820
0420 Eidskog	0	4 800	189 469
0423 Grue	0	4 900	153 412
0425 Åsnes	0	2 840	226 520
0426 Våler	0	3 400	115 726
0427 Elverum	0	3 100	518 700
0428 Trysil	0	2 200	206 168
0429 Åmot	0	3 700	138 014
0430 Stor-Elvdal	0	1 700	95 689
0432 Rendalen	0	1 000	77 794
0434 Engerdal	0	1 700	65 884
0436 Tolga	0	1 000	67 895
0437 Tynset	0	1 500	179 420
0438 Alvdal	0	1 000	87 282
0439 Folldal	0	1 200	66 357
0441 Os	0	1 500	75 007
Fordelast gjennom året		*9 860*	*9 860*
Hedmark	0	63 000	5 265 339
0501 Lillehammer	0	1 600	640 351
0502 Gjøvik	0	3 850	699 682
0511 Dovre	0	1 750	91 698
0512 Lesja	0	1 000	79 979
0513 Skjåk	0	1 700	73 736
0514 Lom	0	800	77 643
0515 Vågå	0	1 600	119 580
0516 Nord-Fron	0	1 000	166 548
0517 Sel	0	500	180 764
0519 Sør-Fron	0	500	97 415
0520 Ringebu	0	1 000	137 797
0521 Øyer	0	1 600	134 427
0522 Gausdal	0	1 800	165 560
0528 Østre Toten	0	1 700	373 451
0529 Vestre Toten	0	1 500	309 925
0532 Jevnaker	0	2 000	164 784
0533 Lunner	0	500	222 036
0534 Gran	0	900	359 562
0536 Søndre Land	0	2 850	159 543
0538 Nordre Land	0	2 400	189 190
0540 Sør-Aurdal	0	1 500	116 261
0541 Etnedal	0	150	63 718
0542 Nord-Aurdal	0	400	169 900
0543 Vestre Slidre	0	400	71 464
0544 Øystre Slidre	0	0	96 987

Tabell 1-k: Rammetilskot til kommunane 2018

Kommune	Innbyggjar-tilskot (1 000 kr)	Distrikts-tilskot Sør-Noreg (1 000 kr)	Distrikts-tilskot Nord-Noreg (1 000 kr)	Regionsenter-tilskot (1 000 kr)	Veksttilskot (1 000 kr)
	1	*2*	*3*	*4*	*5*
0545 Vang	60 821	5 543	0	0	0
Fordelast gjennom året					
Oppland	4 889 936	105 429	0	0	0
0602 Drammen	1 645 038	0	0	6 682	0
0604 Kongsberg	609 324	0	0	0	0
0605 Ringerike	690 513	0	0	0	0
0612 Hole	163 243	0	0	0	0
0615 Flå	44 413	2 772	0	0	78
0616 Nes	97 438	4 850	0	0	0
0617 Gol	137 062	2 486	0	0	0
0618 Hemsedal	70 097	2 772	0	0	965
0619 Ål	140 933	5 067	0	0	0
0620 Hol	110 208	0	0	0	0
0621 Sigdal	109 465	0	0	0	0
0622 Krødsherad	71 984	2 772	0	0	0
0623 Modum	339 370	0	0	0	0
0624 Øvre Eiker	433 061	0	0	0	0
0625 Nedre Eiker	576 450	0	0	2 416	0
0626 Lier	605 814	0	0	0	0
0627 Røyken	508 897	0	0	2 201	8 457
0628 Hurum	227 325	0	0	949	0
0631 Flesberg	87 279	2 772	0	0	0
0632 Rollag	58 878	2 772	0	0	0
0633 Nore og Uvdal	87 925	5 543	0	0	0
Fordelast gjennom året					
Buskerud	6 814 717	31 806	0	12 248	9 500
0701 Horten	645 979	0	0	0	0
0704 Tønsberg	1 026 033	0	0	5 576	0
0710 Sandefjord	1 477 615	0	0	7 258	0
0711 Svelvik	149 409	0	0	650	0
0712 Larvik	1 135 589	0	0	6 235	0
0713 Sande	231 486	0	0	1 902	1 460
0715 Holmestrand	335 565	0	0	2 811	0
0716 Re	235 044	0	0	1 178	0
0729 Færder	651 128	0	0	4 921	0
Fordelast gjennom året					
Vestfold	5 887 848	0	0	30 531	1 460
0805 Porsgrunn	818 164	0	0	0	0
0806 Skien	1 274 100	0	0	0	0
0807 Notodden	343 249	9 039	0	0	0
0811 Siljan	66 695	2 772	0	0	0
0814 Bamble	314 997	6 630	0	0	0
0815 Kragerø	273 092	10 171	0	0	0
0817 Drangedal	131 417	4 570	0	0	0
0819 Nome	174 669	6 690	0	0	0
0821 Bø	161 359	0	0	2 285	3 538
0822 Sauherad	113 000	3 527	0	1 571	0

Tabell 1-k: Rammetilskot til kommunane 2018

Kommune	Storby-tilskot	Skjønstilskot	Rammetilskot 2018
	(1 000 kr)	*(1 000 kr)*	*(1 000 kr)*
	6	*7*	*8*
0545 Vang	0	0	66 364
Fordelast gjennom året		*17 600*	*17 600*
Oppland	0	50 600	5 045 965
0602 Drammen	0	2 000	1 653 720
0604 Kongsberg	0	1 250	610 574
0605 Ringerike	0	4 665	695 178
0612 Hole	0	750	163 993
0615 Flå	0	0	47 263
0616 Nes	0	750	103 038
0617 Gol	0	0	139 548
0618 Hemsedal	0	0	73 834
0619 Ål	0	0	146 000
0620 Hol	0	0	110 208
0621 Sigdal	0	1 200	110 665
0622 Krødsherad	0	0	74 756
0623 Modum	0	2 140	341 510
0624 Øvre Eiker	0	2 885	435 946
0625 Nedre Eiker	0	3 840	582 706
0626 Lier	0	0	605 814
0627 Røyken	0	0	519 555
0628 Hurum	0	1 470	229 744
0631 Flesberg	0	0	90 051
0632 Rollag	0	1 210	62 860
0633 Nore og Uvdal	0	0	93 468
Fordelast gjennom året		*15 440*	*15 440*
Buskerud	0	37 600	6 905 871
0701 Horten	0	2 173	648 152
0704 Tønsberg	0	3 078	1 034 687
0710 Sandefjord	0	5 009	1 489 882
0711 Svelvik	0	555	150 614
0712 Larvik	0	3 878	1 145 702
0713 Sande	0	1 069	235 917
0715 Holmestrand	0	2 238	340 614
0716 Re	0	1 931	238 153
0729 Færder	0	1 714	657 763
Fordelast gjennom året		*6 555*	*6 555*
Vestfold	0	28 200	5 948 039
0805 Porsgrunn	0	0	818 164
0806 Skien	0	0	1 274 100
0807 Notodden	0	3 000	355 288
0811 Siljan	0	500	69 967
0814 Bamble	0	0	321 627
0815 Kragerø	0	2 000	285 263
0817 Drangedal	0	3 000	138 987
0819 Nome	0	8 000	189 359
0821 Bø	0	3 000	170 182
0822 Sauherad	0	3 000	121 098

Tabell 1-k: Rammetilskot til kommunane 2018

Kommune	Innbyggjar-tilskot (1 000 kr)	Distrikts-tilskot Sør-Noreg (1 000 kr)	Distrikts-tilskot Nord-Noreg (1 000 kr)	Regionsenter-tilskot (1 000 kr)	Veksttilskot (1 000 kr)
	1	*2*	*3*	*4*	*5*
0826 Tinn	173 611	7 608	0	0	0
0827 Hjartdal	60 906	2 772	0	0	0
0828 Seljord	94 379	5 543	0	0	0
0829 Kviteseid	79 737	5 543	0	0	0
0830 Nissedal	56 338	5 543	0	0	0
0831 Fyresdal	54 617	5 543	0	0	0
0833 Tokke	73 699	0	0	0	0
0834 Vinje	116 387	0	0	0	0
Fordelast gjennom året					
Telemark	4 380 416	75 951	0	3 856	3 538
0901 Risør	180 660	6 995	0	0	0
0904 Grimstad	532 335	0	0	0	0
0906 Arendal	1 036 112	0	0	0	0
0911 Gjerstad	76 332	5 543	0	0	0
0912 Vegårshei	73 174	2 772	0	0	366
0914 Tvedestrand	173 139	4 666	0	0	0
0919 Froland	150 735	0	0	0	0
0926 Lillesand	89 180	0	0	0	3 234
0928 Birkenes	143 882	0	0	0	0
0929 Åmli	78 235	4 990	0	0	0
0935 Iveland	49 947	2 772	0	0	0
0937 Evje og Hornnes	110 272	0	0	0	0
0938 Bygland	50 529	5 543	0	0	0
0940 Valle	47 494	0	0	0	0
0941 Bykle	35 956	0	0	0	0
Fordelast gjennom året					
Aust-Agder*	2 827 982	33 281	0	0	3 600
1001 Kristiansand	2 092 075	0	0	0	0
1002 Mandal	402 400	0	0	3 186	0
1003 Farsund	242 962	4 730	0	0	0
1004 Flekkefjord	264 313	6 648	0	0	0
1014 Vennesla	365 662	0	0	0	0
1017 Songdalen	173 826	0	0	0	0
1018 Søgne	253 979	0	0	0	0
1021 Marnardal	83 222	4 435	0	472	0
1026 Åseral	43 486	0	0	0	0
1027 Audnedal	67 105	2 772	0	655	0
1029 Lindesnes	145 104	0	0	1 011	0
1032 Lyngdal	236 842	0	0	3 187	2 754
1034 Hægebostad	62 876	2 772	0	0	0
1037 Kvinesdal	180 191	4 625	0	0	0
1046 Sirdal	67 854	0	0	0	0
Fordelast gjennom året					
Vest-Agder*	4 681 897	25 982	0	8 511	2 754
1101 Eigersund	361 119	0	0	0	0
1102 Sandnes	1 712 732	0	0	8 097	10 386
1103 Stavanger	2 834 919	0	0	0	0

Tabell 1-k: Rammetilskot til kommunane 2018

Kommune	Storby-tilskot	Skjønstilskot	Rammetilskot 2018
	(1 000 kr)	*(1 000 kr)*	*(1 000 kr)*
	6	*7*	*8*
0826 Tinn	0	0	181 219
0827 Hjartdal	0	1 500	65 178
0828 Seljord	0	1 000	100 922
0829 Kviteseid	0	1 000	86 280
0830 Nissedal	0	0	61 881
0831 Fyresdal	0	0	60 160
0833 Tokke	0	0	73 699
0834 Vinje	0	0	116 387
Fordelast gjennom året		*13 800*	*13 800*
Telemark	0	39 800	4 503 561
0901 Risør	0	1 050	188 705
0904 Grimstad	0	2 100	534 435
0906 Arendal	0	5 500	1 041 612
0911 Gjerstad	0	1 910	83 785
0912 Vegårshei	0	1 980	78 292
0914 Tvedestrand	0	800	178 605
0919 Froland	0	500	151 235
0926 Lillesand	0	1 600	94 014
0928 Birkenes	0	1 000	144 882
0929 Åmli	0	1 880	85 105
0935 Iveland	0	780	53 499
0937 Evje og Hornnes	0	300	110 572
0938 Bygland	0	600	56 672
0940 Valle	0	0	47 494
0941 Bykle	0	0	35 956
Fordelast gjennom året		*5 950*	*5 950*
Aust-Agder*	0	25 950	2 890 813
1001 Kristiansand	32 226	9 180	2 133 481
1002 Mandal	0	2 300	407 886
1003 Farsund	0	1 240	248 932
1004 Flekkefjord	0	1 150	272 111
1014 Vennesla	0	2 100	367 762
1017 Songdalen	0	1 620	175 446
1018 Søgne	0	2 190	256 169
1021 Marnardal	0	270	88 399
1026 Åseral	0	0	43 486
1027 Audnedal	0	1 400	71 932
1029 Lindesnes	0	1 100	147 215
1032 Lyngdal	0	1 400	244 183
1034 Hægebostad	0	1 550	67 198
1037 Kvinesdal	0	0	184 816
1046 Sirdal	0	0	67 854
Fordelast gjennom året		*5 950*	*5 950*
Vest-Agder*	32 226	31 450	4 782 820
1101 Eigersund	0	2 000	363 119
1102 Sandnes	0	0	1 731 215
1103 Stavanger	47 915	0	2 882 834

Tabell 1-k: Rammetilskot til kommunane 2018

Kommune	Innbyggjar-tilskot (1 000 kr)	Distrikts-tilskot Sør-Noreg (1 000 kr)	Distrikts-tilskot Nord-Noreg (1 000 kr)	Regionsenter-tilskot (1 000 kr)	Veksttilskot (1 000 kr)
	1	*2*	*3*	*4*	*5*
1106 Haugesund	858 751	0	0	0	0
1111 Sokndal	107 423	0	0	0	0
1112 Lund	97 677	1 898	0	0	0
1114 Bjerkreim	87 633	2 772	0	0	0
1119 Hå	433 880	0	0	0	0
1120 Klepp	430 195	0	0	0	0
1121 Time	428 852	0	0	0	0
1122 Gjesdal	287 060	0	0	0	2 003
1124 Sola	590 222	0	0	0	0
1127 Randaberg	251 867	0	0	0	259
1129 Forsand	54 976	0	0	134	0
1130 Strand	326 876	0	0	0	116
1133 Hjelmeland	98 087	0	0	0	0
1134 Suldal	133 171	0	0	0	0
1135 Sauda	136 604	6 375	0	0	0
1141 Finnøy	102 298	0	0	0	913
1142 Rennesøy	133 493	0	0	0	0
1144 Kvitsøy	27 870	2 772	0	0	0
1145 Bokn	38 731	2 772	0	0	0
1146 Tysvær	292 128	0	0	0	0
1149 Karmøy	971 500	0	0	0	0
1151 Utsira	21 336	5 543	0	0	0
1160 Vindafjord	243 061	0	0	0	0
Fordelast gjennom året					
Rogaland	11 062 461	22 132	0	8 231	13 677
1201 Bergen	5 920 037	0	0	0	0
1211 Etne	125 530	0	0	0	0
1216 Sveio	163 010	0	0	0	0
1219 Bømlo	323 331	0	0	0	0
1221 Stord	439 744	0	0	0	0
1222 Fitjar	93 873	2 772	0	0	1 013
1223 Tysnes	94 301	3 881	0	0	0
1224 Kvinnherad	351 957	15 594	0	0	0
1227 Jondal	47 079	5 543	0	377	0
1228 Odda	188 361	8 837	0	2 392	0
1231 Ullensvang	121 355	4 872	0	1 150	0
1232 Eidfjord	35 321	0	0	0	0
1233 Ulvik	48 386	5 543	0	0	0
1234 Granvin	35 989	5 543	0	252	0
1235 Voss	407 415	3 404	0	3 927	0
1238 Kvam	251 451	6 213	0	0	0
1241 Fusa	123 943	0	0	769	0
1242 Samnanger	76 272	2 772	0	0	0
1243 Os	234 987	0	0	3 978	13 418
1244 Austevoll	163 176	0	0	0	432
1245 Sund	187 938	0	0	1 066	2 751
1246 Fjell	538 794	0	0	3 807	6 556
1247 Askøy	712 620	0	0	0	6 042
1251 Vaksdal	134 992	4 548	0	0	0

Tabell 1-k: Rammetilskot til kommunane 2018

Kommune	Storby-tilskot	Skjønstilskot	Rammetilskot 2018
	(1 000 kr)	*(1 000 kr)*	*(1 000 kr)*
	6	*7*	*8*
1106 Haugesund	0	6 000	864 751
1111 Sokndal	0	1 000	108 423
1112 Lund	0	1 200	100 775
1114 Bjerkreim	0	600	91 005
1119 Hå	0	0	433 880
1120 Klepp	0	0	430 195
1121 Time	0	0	428 852
1122 Gjesdal	0	800	289 863
1124 Sola	0	0	590 222
1127 Randaberg	0	6 500	258 626
1129 Forsand	0	0	55 110
1130 Strand	0	3 100	330 092
1133 Hjelmeland	0	1 000	99 087
1134 Suldal	0	0	133 171
1135 Sauda	0	6 200	149 179
1141 Finnøy	0	6 350	109 561
1142 Rennesøy	0	1 000	134 493
1144 Kvitsøy	0	1 600	32 242
1145 Bokn	0	1 700	43 203
1146 Tysvær	0	1 000	293 128
1149 Karmøy	0	2 500	974 000
1151 Utsira	0	600	27 479
1160 Vindafjord	0	7 500	250 561
Fordelast gjennom året		*16 950*	*16 950*
Rogaland	47 915	67 600	11 222 016
1201 Bergen	100 559	16 200	6 036 796
1211 Etne	0	3 500	129 030
1216 Sveio	0	3 600	166 610
1219 Bømlo	0	8 800	332 131
1221 Stord	0	2 200	441 944
1222 Fitjar	0	3 000	100 658
1223 Tysnes	0	3 700	101 882
1224 Kvinnherad	0	0	367 551
1227 Jondal	0	1 500	54 499
1228 Odda	0	0	199 590
1231 Ullensvang	0	2 900	130 277
1232 Eidfjord	0	0	35 321
1233 Ulvik	0	0	53 929
1234 Granvin	0	1 700	43 484
1235 Voss	0	5 300	420 046
1238 Kvam	0	7 900	265 564
1241 Fusa	0	4 900	129 612
1242 Samnanger	0	2 400	81 444
1243 Os	0	1 100	253 483
1244 Austevoll	0	1 600	165 208
1245 Sund	0	1 600	193 355
1246 Fjell	0	1 700	550 857
1247 Askøy	0	1 900	720 562
1251 Vaksdal	0	900	140 440

Tabell 1-k: Rammetilskot til kommunane 2018

Kommune	Innbyggjar-tilskot (1 000 kr)	Distrikts-tilskot Sør-Noreg (1 000 kr)	Distrikts-tilskot Nord-Noreg (1 000 kr)	Regionsenter-tilskot (1 000 kr)	Veksttilskot (1 000 kr)
	1	*2*	*3*	*4*	*5*
1252 Modalen	28 468	0	0	0	0
1253 Osterøy	195 043	0	0	0	0
1256 Meland	201 052	0	0	1 407	3 049
1259 Øygarden	137 721	0	0	742	167
1260 Radøy	140 713	0	0	900	0
1263 Lindås	386 645	0	0	2 759	391
1264 Austrheim	84 470	2 772	0	0	0
1265 Fedje	33 623	5 543	0	0	41
1266 Masfjorden	71 147	3 326	0	0	0
Fordelast gjennom året					
Hordaland	12 098 744	81 163	0	23 526	33 860
1401 Flora	315 621	0	0	2 894	0
1411 Gulen	91 665	5 543	0	0	0
1412 Solund	38 044	5 543	0	0	0
1413 Hyllestad	52 645	5 543	0	0	0
1416 Høyanger	130 428	5 756	0	0	0
1417 Vik	95 150	5 543	0	0	0
1418 Balestrand	52 246	5 543	0	437	0
1419 Leikanger	71 660	2 772	0	791	0
1420 Sogndal	186 911	0	0	2 694	0
1421 Aurland	56 845	0	0	0	0
1422 Lærdal	68 583	5 543	0	0	0
1424 Årdal	141 172	7 031	0	0	0
1426 Luster	161 327	2 721	0	0	0
1428 Askvoll	105 431	5 543	0	0	0
1429 Fjaler	113 352	4 435	0	0	0
1430 Gaular	107 931	2 772	0	624	0
1431 Jølster	100 916	3 326	0	642	0
1432 Førde	322 093	0	0	2 738	0
1433 Naustdal	99 014	2 772	0	599	0
1438 Bremanger	144 052	5 383	0	0	0
1439 Vågsøy	173 514	7 757	0	1 455	0
1441 Selje	90 216	5 543	0	1 180	0
1443 Eid	168 249	3 118	0	2 563	0
1444 Hornindal	44 899	5 543	0	447	0
1445 Gloppen	194 131	5 992	0	0	0
1449 Stryn	215 131	5 427	0	0	0
Fordelast gjennom året					
Sogn og Fjordane	3 341 226	109 149	0	17 064	0
1502 Molde	606 065	0	0	4 430	0
1504 Ålesund	1 004 264	0	0	5 422	0
1505 Kristiansund	578 173	0	0	0	0
1511 Vanylven	104 245	4 683	0	0	0
1514 Sande	82 714	4 435	0	0	0
1515 Herøy	212 460	0	0	0	0
1516 Ulstein	204 326	0	0	0	394
1517 Hareid	137 093	0	0	0	0
1519 Volda	227 587	0	0	3 392	0

Tabell 1-k: Rammetilskot til kommunane 2018

Kommune	Storby-tilskot	Skjønstilskot	Rammetilskot 2018
	(1 000 kr)	*(1 000 kr)*	*(1 000 kr)*
	6	*7*	*8*
1252 Modalen	0	0	28 468
1253 Osterøy	0	4 200	199 243
1256 Meland	0	3 900	209 408
1259 Øygarden	0	0	138 630
1260 Radøy	0	3 600	145 213
1263 Lindås	0	0	389 795
1264 Austrheim	0	2 000	89 242
1265 Fedje	0	1 400	40 607
1266 Masfjorden	0	0	74 473
Fordelast gjennom året		*31 000*	*31 000*
Hordaland	100 559	122 500	12 460 352
1401 Flora	0	13 250	331 765
1411 Gulen	0	800	98 008
1412 Solund	0	2 400	45 987
1413 Hyllestad	0	1 900	60 088
1416 Høyanger	0	0	136 184
1417 Vik	0	0	100 693
1418 Balestrand	0	1 000	59 226
1419 Leikanger	0	0	75 223
1420 Sogndal	0	6 800	196 405
1421 Aurland	0	0	56 845
1422 Lærdal	0	0	74 126
1424 Årdal	0	0	148 203
1426 Luster	0	0	164 048
1428 Askvoll	0	1 800	112 774
1429 Fjaler	0	2 300	120 087
1430 Gaular	0	1 200	112 527
1431 Jølster	0	1 100	105 984
1432 Førde	0	10 400	335 231
1433 Naustdal	0	1 400	103 785
1438 Bremanger	0	0	149 435
1439 Vågsøy	0	1 650	184 376
1441 Selje	0	1 700	98 639
1443 Eid	0	1 200	175 130
1444 Hornindal	0	300	51 189
1445 Gloppen	0	0	200 123
1449 Stryn	0	500	221 058
Fordelast gjennom året		*6 100*	*6 100*
Sogn og Fjordane	0	55 800	3 523 239
1502 Molde	0	2 100	612 595
1504 Ålesund	0	7 900	1 017 586
1505 Kristiansund	0	1 800	579 973
1511 Vanylven	0	1 280	110 208
1514 Sande	0	1 828	88 977
1515 Herøy	0	3 002	215 462
1516 Ulstein	0	340	205 060
1517 Hareid	0	610	137 703
1519 Volda	0	1 360	232 339

Tabell 1-k: Rammetilskot til kommunane 2018

Kommune	Innbyggjar-tilskot (1 000 kr)	Distrikts-tilskot Sør-Noreg (1 000 kr)	Distrikts-tilskot Nord-Noreg (1 000 kr)	Regionsenter-tilskot (1 000 kr)	Veksttilskot (1 000 kr)
	1	*2*	*3*	*4*	*5*
1520 Ørsta	279 550	0	0	0	0
1523 Ørskog	71 483	2 772	0	264	0
1524 Norddal	65 590	5 543	0	0	0
1525 Stranda	133 691	2 491	0	0	0
1526 Stordal	42 937	5 543	0	0	0
1528 Sykkylven	194 958	0	0	0	0
1529 Skodje	121 181	0	0	536	1 825
1531 Sula	249 417	0	0	0	0
1532 Giske	203 036	0	0	0	2 094
1534 Haram	238 759	0	0	1 070	0
1535 Vestnes	159 897	5 009	0	0	0
1539 Rauma	213 676	5 613	0	0	0
1543 Nesset	91 507	5 543	0	489	0
1545 Midsund	73 889	2 772	0	344	0
1546 Sandøy	48 428	4 990	0	143	0
1547 Aukra	104 689	0	0	0	508
1548 Fræna	258 522	0	0	2 975	0
1551 Eide	105 303	0	0	1 055	0
1554 Averøy	151 031	0	0	0	0
1557 Gjemnes	83 411	3 326	0	0	0
1560 Tingvoll	105 826	5 543	0	0	0
1563 Sunndal	196 835	8 947	0	0	0
1566 Surnadal	162 293	7 708	0	0	0
1567 Rindal	68 323	5 543	0	0	0
1571 Halsa	60 744	5 543	0	0	0
1573 Smøla	75 627	5 543	0	0	0
1576 Aure	142 354	5 103	0	0	0
Fordelast gjennom året					
Møre og Romsdal	6 859 884	96 650	0	20 120	4 821
5001 Trondheim	3 649 873	0	0	0	13 098
5004 Steinkjer	546 838	10 038	0	4 285	0
5005 Namsos	343 103	0	22 317	3 561	0
5011 Hemne	116 014	5 831	0	0	0
5012 Snillfjord	42 220	5 543	0	104	0
5013 Hitra	131 303	2 507	0	0	0
5014 Frøya	134 648	0	0	0	3 899
5015 Ørland	131 279	6 952	0	2 002	0
5016 Agdenes	71 196	5 543	0	413	0
5017 Bjugn	132 092	6 443	0	1 824	0
5018 Åfjord	104 681	4 748	0	0	0
5019 Roan	41 947	5 543	0	0	0
5020 Osen	46 493	5 543	0	0	0
5021 Oppdal	174 542	8 781	0	0	0
5022 Rennebu	82 941	5 543	0	0	0
5023 Meldal	111 057	5 506	0	957	0
5024 Orkdal	296 762	0	0	2 873	0
5025 Røros	145 705	7 313	0	0	0
5026 Holtålen	64 693	5 543	0	0	0
5027 Midtre Gauldal	177 581	0	0	0	0

Tabell 1-k: Rammetilskot til kommunane 2018

Kommune	Storby-tilskot	Skjønstilskot	Rammetilskot 2018
	(1 000 kr)	*(1 000 kr)*	*(1 000 kr)*
	6	*7*	*8*
1520 Ørsta	0	580	280 130
1523 Ørskog	0	90	74 609
1524 Norddal	0	1 250	72 383
1525 Stranda	0	180	136 362
1526 Stordal	0	832	49 312
1528 Sykkylven	0	310	195 268
1529 Skodje	0	190	123 732
1531 Sula	0	760	250 177
1532 Giske	0	330	205 460
1534 Haram	0	3 153	242 982
1535 Vestnes	0	2 360	167 266
1539 Rauma	0	330	219 619
1543 Nesset	0	1 435	98 974
1545 Midsund	0	1 222	78 227
1546 Sandøy	0	400	53 961
1547 Aukra	0	0	105 197
1548 Fræna	0	4 240	265 737
1551 Eide	0	1 249	107 607
1554 Averøy	0	1 230	152 261
1557 Gjemnes	0	1 511	88 248
1560 Tingvoll	0	770	112 139
1563 Sunndal	0	570	206 352
1566 Surnadal	0	1 170	171 171
1567 Rindal	0	110	73 976
1571 Halsa	0	610	66 897
1573 Smøla	0	640	81 810
1576 Aure	0	790	148 247
Fordelast gjennom året		*33 168*	*33 168*
Møre og Romsdal	0	79 700	7 061 175
5001 Trondheim	68 758	7 500	3 739 229
5004 Steinkjer	0	1 400	562 561
5005 Namsos	0	700	369 681
5011 Hemne	0	300	122 145
5012 Snillfjord	0	100	47 967
5013 Hitra	0	400	134 210
5014 Frøya	0	400	138 947
5015 Ørland	0	2 500	142 733
5016 Agdenes	0	1 000	78 152
5017 Bjugn	0	2 400	142 759
5018 Åfjord	0	300	109 729
5019 Roan	0	100	47 590
5020 Osen	0	100	52 136
5021 Oppdal	0	600	183 923
5022 Rennebu	0	200	88 684
5023 Meldal	0	2 400	119 920
5024 Orkdal	0	800	300 435
5025 Røros	0	900	153 918
5026 Holtålen	0	200	70 436
5027 Midtre Gauldal	0	3 400	180 981

Tabell 1-k: Rammetilskot til kommunane 2018

Kommune	Innbyggjar-tilskot (1 000 kr)	Distrikts-tilskot Sør-Noreg (1 000 kr)	Distrikts-tilskot Nord-Noreg (1 000 kr)	Regionsenter-tilskot (1 000 kr)	Veksttilskot (1 000 kr)
	1	*2*	*3*	*4*	*5*
5028 Melhus	397 806	0	0	0	0
5029 Skaun	200 249	0	0	0	5 810
5030 Klæbu	149 443	0	0	0	0
5031 Malvik	311 259	0	0	0	0
5032 Selbu	33 265	0	0	0	0
5033 Tydal	34 780	0	0	0	0
5034 Meråker	83 899	5 543	0	0	0
5035 Stjørdal	240 690	0	0	0	0
5036 Frosta	82 360	4 435	0	0	0
5037 Levanger	479 155	0	0	0	0
5038 Verdal	368 555	3 477	0	0	0
5039 Verran	81 283	5 543	0	491	0
5040 Namdalseid	67 523	0	8 267	435	0
5041 Snåsa	71 458	0	9 235	0	0
5042 Lierne	66 817	0	7 918	0	0
5043 Røyrvik	28 843	0	6 345	0	0
5044 Namsskogan	44 860	0	7 034	0	0
5045 Grong	79 405	0	9 762	0	0
5046 Høylandet	61 689	0	7 704	0	0
5047 Overhalla	120 603	0	6 566	0	0
5048 Fosnes	31 445	0	6 617	171	0
5049 Flatanger	41 076	0	7 407	0	0
5050 Vikna	139 734	0	7 555	1 493	0
5051 Nærøy	156 859	0	8 786	1 737	0
5052 Leka	29 933	0	6 542	197	84
5053 Inderøy	196 904	6 877	0	0	0
5054 Indre Fosen	309 263	7 311	0	3 826	0
Fordelast gjennom året					
Trøndelag	10 454 124	124 563	122 055	24 369	22 891
1804 Bodø	1 095 245	0	87 248	0	0
1805 Narvik	442 364	0	32 073	3 903	0
1811 Bindal	58 336	0	8 062	498	0
1812 Sømna	74 860	0	9 043	0	0
1813 Brønnøy	232 290	0	13 605	0	0
1815 Vega	46 143	0	7 653	0	0
1816 Vevelstad	30 079	0	6 446	0	234
1818 Herøy	60 791	0	8 600	0	0
1820 Alstahaug	193 923	0	12 702	0	0
1822 Leirfjord	76 911	0	9 438	0	0
1824 Vefsn	346 040	0	23 025	0	0
1825 Grane	58 713	0	8 055	0	0
1826 Hattfjelldal	58 188	0	7 961	0	0
1827 Dønna	58 642	0	7 954	0	0
1828 Nesna	65 274	0	8 684	0	0
1832 Hemnes	143 966	0	7 736	0	0
1833 Rana	602 562	0	44 633	0	0
1834 Lurøy	115 502	0	8 826	0	0
1835 Træna	27 131	0	6 338	0	0
1836 Rødøy	66 421	0	7 710	0	0

Tabell 1-k: Rammetilskot til kommunane 2018

Kommune	Storby-tilskot	Skjønstilskot	Rammetilskot 2018
	(1 000 kr)	*(1 000 kr)*	*(1 000 kr)*
	6	*7*	*8*
5028 Melhus	0	900	398 706
5029 Skaun	0	400	206 459
5030 Klæbu	0	300	149 743
5031 Malvik	0	600	311 859
5032 Selbu	0	2 500	35 765
5033 Tydal	0	100	34 880
5034 Meråker	0	900	90 342
5035 Stjørdal	0	1 000	241 690
5036 Frosta	0	1 300	88 095
5037 Levanger	0	1 300	480 455
5038 Verdal	0	1 000	373 032
5039 Verran	0	300	87 617
5040 Namdalseid	0	500	76 725
5041 Snåsa	0	300	80 993
5042 Lierne	0	900	75 635
5043 Røyrvik	0	300	35 488
5044 Namsskogan	0	300	52 194
5045 Grong	0	3 900	93 067
5046 Høylandet	0	300	69 693
5047 Overhalla	0	400	127 569
5048 Fosnes	0	1 200	39 433
5049 Flatanger	0	400	48 883
5050 Vikna	0	200	148 982
5051 Nærøy	0	400	167 782
5052 Leka	0	1 200	37 956
5053 Inderøy	0	100	203 881
5054 Indre Fosen	0	3 800	324 200
Fordelast gjennom året		*81 700*	*81 700*
Trøndelag	68 758	132 200	10 948 960
1804 Bodø	0	17 000	1 199 493
1805 Narvik	0	0	478 340
1811 Bindal	0	790	67 686
1812 Sømna	0	170	84 073
1813 Brønnøy	0	116	246 011
1815 Vega	0	2 736	56 532
1816 Vevelstad	0	0	36 759
1818 Herøy	0	0	69 391
1820 Alstahaug	0	3 895	210 520
1822 Leirfjord	0	1 630	87 979
1824 Vefsn	0	0	369 065
1825 Grane	0	0	66 768
1826 Hattfjelldal	0	0	66 149
1827 Dønna	0	629	67 225
1828 Nesna	0	1 379	75 337
1832 Hemnes	0	4 118	155 820
1833 Rana	0	0	647 195
1834 Lurøy	0	419	124 747
1835 Træna	0	207	33 676
1836 Rødøy	0	1 000	75 131

Tabell 1-k: Rammetilskot til kommunane 2018

Kommune	Innbyggjar-tilskot (1 000 kr)	Distrikts-tilskot Sør-Noreg (1 000 kr)	Distrikts-tilskot Nord-Noreg (1 000 kr)	Regionsenter-tilskot (1 000 kr)	Veksttilskot (1 000 kr)
	1	*2*	*3*	*4*	*5*
1837 Meløy	205 207	0	11 004	0	0
1838 Gildeskål	81 129	0	9 004	0	0
1839 Beiarn	45 608	0	7 327	0	0
1840 Saltdal	141 844	0	8 040	0	0
1841 Fauske	235 646	0	16 637	0	0
1845 Sørfold	72 624	0	8 891	0	0
1848 Steigen	89 748	0	9 892	0	0
1849 Hamarøy	72 622	0	8 638	0	0
1850 Tysfjord	76 184	0	8 895	193	0
1851 Lødingen	78 274	0	9 192	0	0
1852 Tjeldsund	53 003	0	7 684	0	0
1853 Evenes	54 540	0	7 940	0	0
1854 Ballangen	86 333	0	9 910	532	0
1856 Røst	26 515	0	6 458	0	0
1857 Værøy	36 013	0	6 815	0	0
1859 Flakstad	51 094	0	7 850	0	0
1860 Vestvågøy	301 254	0	19 313	0	0
1865 Vågan	242 995	0	16 149	0	0
1866 Hadsel	218 574	0	13 695	0	0
1867 Bø	95 609	0	10 030	0	0
1868 Øksnes	131 290	0	7 832	0	0
1870 Sortland	266 742	0	17 746	0	0
1871 Andøy	147 712	0	8 393	0	0
1874 Moskenes	40 227	0	7 378	0	0
Fordelast gjennom året					
Nordland	6 704 168	0	570 505	5 126	234
1902 Tromsø	1 414 125	0	244 420	0	0
1903 Harstad	580 905	0	81 467	0	0
1911 Kvæfjord	101 378	0	15 334	0	0
1913 Skånland	98 929	0	15 537	0	0
1917 Ibestad	56 164	0	10 114	0	0
1919 Gratangen	46 005	0	9 219	0	0
1920 Lavangen	50 332	0	9 071	0	368
1922 Bardu	106 189	0	13 096	0	0
1923 Salangen	67 435	0	12 822	0	0
1924 Målselv	177 415	0	22 235	0	0
1925 Sørreisa	95 140	0	11 463	0	0
1926 Dyrøy	51 162	0	9 275	0	0
1927 Tranøy	65 447	0	10 593	424	0
1928 Torsken	46 785	0	8 563	254	109
1929 Berg	35 509	0	8 540	252	0
1931 Lenvik	332 617	0	38 354	3 224	0
1933 Balsfjord	173 108	0	18 641	0	0
1936 Karlsøy	80 534	0	20 788	0	0
1938 Lyngen	110 576	0	23 118	0	0
1939 Storfjord	69 571	0	19 308	0	0
1940 Kåfjord	73 744	0	20 243	0	0
1941 Skjervøy	86 518	0	23 257	0	0
1942 Nordreisa	140 513	0	19 007	0	0

Tabell 1-k: Rammetilskot til kommunane 2018

Kommune	Storby-tilskot	Skjønstilskot	Rammetilskot 2018
	(1 000 kr)	*(1 000 kr)*	*(1 000 kr)*
	6	*7*	*8*
1837 Meløy	0	2 612	218 823
1838 Gildeskål	0	0	90 133
1839 Beiarn	0	854	53 789
1840 Saltdal	0	3 006	152 890
1841 Fauske	0	1 970	254 253
1845 Sørfold	0	0	81 515
1848 Steigen	0	5 393	105 033
1849 Hamarøy	0	3 778	85 038
1850 Tysfjord	0	2 761	88 033
1851 Lødingen	0	0	87 466
1852 Tjeldsund	0	921	61 608
1853 Evenes	0	4 589	67 069
1854 Ballangen	0	1 112	97 887
1856 Røst	0	0	32 973
1857 Værøy	0	231	43 059
1859 Flakstad	0	2 006	60 950
1860 Vestvågøy	0	0	320 567
1865 Vågan	0	0	259 144
1866 Hadsel	0	0	232 269
1867 Bø	0	749	106 388
1868 Øksnes	0	182	139 304
1870 Sortland	0	0	284 488
1871 Andøy	0	197	156 302
1874 Moskenes	0	0	47 605
Fordelast gjennom året		*45 050*	*45 050*
Nordland	0	109 500	7 389 533
1902 Tromsø	0	44 112	1 702 657
1903 Harstad	0	3 199	665 571
1911 Kvæfjord	0	1 789	118 501
1913 Skånland	0	1 511	115 977
1917 Ibestad	0	1 703	67 981
1919 Gratangen	0	2 400	57 624
1920 Lavangen	0	1 800	61 571
1922 Bardu	0	1 777	121 062
1923 Salangen	0	1 921	82 178
1924 Målselv	0	1 887	201 537
1925 Sørreisa	0	1 313	107 916
1926 Dyrøy	0	3 275	63 712
1927 Tranøy	0	2 425	78 889
1928 Torsken	0	1 681	57 392
1929 Berg	0	954	45 255
1931 Lenvik	0	1 722	375 917
1933 Balsfjord	0	1 686	193 435
1936 Karlsøy	0	1 483	102 805
1938 Lyngen	0	3 387	137 081
1939 Storfjord	0	1 920	90 799
1940 Kåfjord	0	1 924	95 911
1941 Skjervøy	0	1 763	111 538
1942 Nordreisa	0	2 074	161 594

Tabell 1-k: Rammetilskot til kommunane 2018

Kommune	Innbyggjar-tilskot (1 000 kr)	Distrikts-tilskot Sør-Noreg (1 000 kr)	Distrikts-tilskot Nord-Noreg (1 000 kr)	Regionsenter-tilskot (1 000 kr)	Veksttilskot (1 000 kr)
	1	*2*	*3*	*4*	*5*
1943 Kvænangen	56 954	0	16 769	0	0
Fordelast gjennom året					
Troms	4 117 055	0	681 234	4 154	477
2002 Vardø	62 605	0	28 854	0	0
2003 Vadsø	145 239	0	49 281	0	0
2004 Hammerfest	257 906	0	84 300	3 572	0
2011 Kautokeino	99 864	0	35 533	0	0
2012 Alta	526 022	0	163 732	0	0
2014 Loppa	44 496	0	19 757	0	0
2015 Hasvik	40 493	0	20 309	0	0
2017 Kvalsund	45 123	0	20 229	349	0
2018 Måsøy	45 749	0	21 647	0	0
2019 Nordkapp	93 068	0	26 354	0	0
2020 Porsanger	104 427	0	31 800	0	0
2021 Karasjok	78 494	0	33 595	0	0
2022 Lebesby	59 198	0	22 656	0	0
2023 Gamvik	39 618	0	21 110	0	0
2024 Berlevåg	38 275	0	19 941	0	0
2025 Tana	92 546	0	35 316	0	0
2027 Nesseby	43 134	0	19 621	0	0
2028 Båtsfjord	60 906	0	30 159	0	0
2030 Sør-Varanger	236 019	0	81 674	0	0
Fordelast gjennom året					
Finnmark	2 113 182	0	765 868	3 921	0
Sum ekskl. fordelt gj. året	*125 467 888*	*831 273*	*2 139 662*	*200 000*	*312 444*
Skjønn fordelt gj. året					
Prosjektskjøn, forskot m.m.					
Heile landet	125 467 888	831 273	2 139 662	200 000	312 444

**Fylkesmannen i Aust- og Vest-Agder forvaltar ei felles skjønsramme for dei to Agder-fylka. Fordelinga av dei ufordelte skjønsmidlane i tabellen mellom dei to fylka er ikkje bindande for den framtidige fordelinga.*

Tabell 1-k: Rammetilskot til kommunane 2018

Kommune	Storby-tilskot	Skjønstilskot	Rammetilskot 2018
	(1 000 kr)	*(1 000 kr)*	*(1 000 kr)*
	6	*7*	*8*
1943 Kvænangen	0	2 959	76 682
Fordelast gjennom året		*10 035*	*10 035*
Troms	0	100 700	4 903 620
2002 Vardø	0	1 800	93 259
2003 Vadsø	0	640	195 160
2004 Hammerfest	0	500	346 278
2011 Kautokeino	0	2 900	138 297
2012 Alta	0	500	690 254
2014 Loppa	0	2 770	67 023
2015 Hasvik	0	1 870	62 672
2017 Kvalsund	0	1 220	66 921
2018 Måsøy	0	2 380	69 776
2019 Nordkapp	0	1 800	121 222
2020 Porsanger	0	2 450	138 677
2021 Karasjok	0	2 380	114 469
2022 Lebesby	0	1 680	83 534
2023 Gamvik	0	2 830	63 558
2024 Berlevåg	0	1 800	60 016
2025 Tana	0	2 260	130 122
2027 Nesseby	0	1 420	64 175
2028 Båtsfjord	0	1 930	92 995
2030 Sør-Varanger	0	770	318 463
Fordelast gjennom året		*22 000*	*22 000*
Finnmark	0	55 900	2 938 871
Sum ekskl. fordelt gj. året	*490 158*	*760 642*	*130 202 067*
Skjønn fordelt gj. året		*339 358*	*339 358*
Prosjektskjøn, forskot m.m.		*260 000*	*260 000*
Heile landet	490 158	1 360 000	130 801 425

**Fylkesmannen i Aust- og Vest-Agder forvaltar ei felles skjønsramme for dei to Agder-fylka. Fordelinga av dei ufordelte skjønsmidlane i tabellen mellom dei to fylka er ikkje bindande for den framtidige fordelinga.*

Tabell 2-k

Innbyggjartilskot til kommunane 2018 (kap. 571, post 60)

Innbyggjartilskotet blir i utgangspunktet fordelt mellom kommunane med eit likt beløp per innbyggjar (etter at tilskot som er gjeve ei særskild fordeling er trekte ut, jf. kolonne 10 i tabell C-k). Deretter skjer det ei omfordeling mellom kommunane på grunn av utgiftsutjamninga, korreksjonsordninga for elevar i statlege og private skular og inntektsgarantiordninga (INGAR). Skatteutjamninga inngår òg i post 60, men er ikkje med i Grønt hefte, fordi ho blir rekna ut etter kvart som skatteinngangen ligg føre. Samla sum på post 60 for kvar einskild kommune vil difor ikkje vere klar før i februar 2019. Utgiftsutjamninga, skatteutjamninga og inntektsgarantiordninga er reine omfordelingar mellom kommunane.

Det blir kvart år gjort korrigeringar i rammetilskotet på grunn av endringar i oppgåvefordelinga mellom forvaltingsnivå, nye oppgåver, regelendringar, innlemming av øyremerkte tilskot o.a. Korrigeringar for 2018 er viste i innleiingsteksten og er nærare omtalt i Prop. 1 S (2017–2018) for Kommunal- og moderniseringsdepartementet.

Innbyggjartilskotet, inkludert utgiftsutjamning og inntektsgarantiordninga, blir berekna ut ifrå innbyggjartalet per 1. juli 2017. Skatteutjamninga blir berekna ut ifrå innbyggjartalet per 1. januar 2018.

Kolonne 1 – Innbyggjartilskot før omfordeling

Kolonne 1 viser løyving på kap. 571, post 60 før omfordeling, etter at saker med særskild fordeling (tabell C-k) er trekte frå. Løyvinga på kap. 571, post 60 er 125 467,9 mill. kroner. Av dette blir 246,3 mill. kroner gjeve med ei særskild fordeling, slik at innbyggjartilskot før omfordeling i 2018 er 125 221,598 mill. kroner.

Innbyggjartilskotet er i utgangspunktet fordelt med eit likt beløp per innbyggjar (per 1.1.2017) til alle kommunane. For 2018 er innbyggjartilskotet før omfordeling 23 726 kroner per innbyggjar.

Kolonne 2 – Utgiftsutjamning

Kolonne 2 viser omfordelinga som følgje av utgiftsutjamninga og korreksjonsordninga for elevar i statlege og private skular. Utgiftsutjamninga og korreksjonsordninga er dokumentert nærare i tabell A-k.

Kolonne 3 – Saker med særskild fordeling

Kolonne 3 viser fordelinga av saker med særskild fordeling i 2018. Fordelinga som kjem fram i kolonne 3 er dokumentert nærare i tabell C-k.

Kolonne 4 - Innbyggjartilskot før inntektsgarantiordninga

Kolonne 4 viser fordelinga av samla løyving på kap. 571, post 60 Innbyggjartilskotet i 2018, før utrekning av inntektsgarantiordninga. Kolonnen er summen av kolonnane 1 til 3.

Kolonne 5 – Inntektsgarantiordninga (nettoeffekt)

Kolonne 5 viser nettoeffekten av inntektsgarantiordninga i 2018, det vil seie inntektsgarantiordninga inklusive finansieringa av ordninga. Utrekninga av inntektsgarantiordninga er dokumentert i tabell B-k.

Kolonne 6 - Innbyggjartilskot med utgiftsutjamning og inntektsgarantiordninga

Kolonne 6 viser samla løyving på kap. 571, post 60 Innbyggjartilskotet i 2018, i alt 125 467,9 mill. kroner. Kolonnen viser innbyggjartilskotet medrekna utgiftsutjamninga, korreksjonsordninga for statlege og private skular, saker med særskild fordeling og netto inntektsgarantiordning. Kolonnen er summen av kolonnane 4 og 5. Kolonnen er òg vist i tabell 1-k, kolonne 1.

Tabell 2-k: Innbyggjartilskot til kommunane 2018

Kommune	Innbyggjar-tilskot før omfordeling	Utgifts-utjamning m.m.	Saker med særskild fordeling	Innbyggjar-tilskot ekskl. innt. garanti-ordning	Inntekts-garanti-ordning (inkl.fin.)	Innbyggjar-tilskot inkl. innt. garanti-ordning
	(1 000 kr)	*(1 000 kr)*	*(1 000 kr)*	*(1 000 kr)*	*(1 000 kr)*	*(1 000 kr)*
	1	*2*	*3*	*4*	*5*	*6*
0101 Halden	731 639	13 862	4 586	750 087	-2 204	747 883
0104 Moss	771 784	-11 244	10 541	771 080	-2 325	768 755
0105 Sarpsborg	1 312 737	45 712	8 673	1 367 122	-3 955	1 363 167
0106 Fredrikstad	1 910 632	-89 100	12 737	1 834 270	-5 756	1 828 514
0111 Hvaler	107 360	-4 646	526	103 241	-323	102 917
0118 Aremark	33 501	14 022	431	47 954	1 646	49 601
0119 Marker	85 010	12 189	713	97 913	2 171	100 084
0121 Rømskog	16 205	16 515	658	33 378	-49	33 329
0122 Trøgstad	126 460	17 517	5 037	149 014	1 205	150 218
0123 Spydeberg	137 896	6 713	-106 381	38 227	-415	37 812
0124 Askim	374 136	6 410	8 220	388 766	-1 127	387 639
0125 Eidsberg	270 287	19 589	6 987	296 863	-814	296 048
0127 Skiptvet	90 372	13 324	992	104 688	-272	104 416
0128 Rakkestad	195 550	38 807	1 560	235 917	-589	235 328
0135 Råde	176 616	487	1 270	178 374	-532	177 842
0136 Rygge	377 410	-34 269	6 931	350 072	-1 137	348 935
0137 Våler	128 049	-6 811	1 226	122 464	806	123 270
0138 Hobøl	133 767	-11 541	-86 895	35 332	-403	34 929
Østfold	6 979 411	47 537	-122 188	6 904 760	-14 074	6 890 687
0211 Vestby	412 216	-22 172	3 155	393 199	-1 242	391 957
0213 Ski	731 022	-12 218	10 730	729 534	-2 202	727 332
0214 Ås	465 054	-59 295	3 283	409 041	-1 401	407 640
0215 Frogn	375 132	-48 058	2 611	329 685	-1 130	328 555
0216 Nesodden	454 069	-47 798	3 378	409 648	-1 368	408 280
0217 Oppegård	643 877	-25 326	10 287	628 838	-1 940	626 898
0219 Bærum	2 960 983	49 727	20 347	3 031 057	-8 920	3 022 137
0220 Asker	1 449 683	-12 279	17 267	1 454 671	-4 367	1 450 304
0221 Aurskog-Høland	387 446	-17 892	4 157	373 711	-1 167	372 543
0226 Sørum	421 611	1 708	8 267	431 587	-1 270	430 317
0227 Fet	276 313	-27 846	7 033	255 499	-832	254 667
0228 Rælingen	424 364	-37 065	3 160	390 459	-1 278	389 180
0229 Enebakk	259 397	-13 097	2 110	248 409	-781	247 628
0230 Lørenskog	908 208	-149 538	5 938	764 608	-2 736	761 872
0231 Skedsmo	1 274 680	-101 650	14 443	1 187 473	-3 840	1 183 633
0233 Nittedal	556 470	-24 113	4 193	536 550	-1 676	534 873
0234 Gjerdrum	156 449	-8 555	1 371	149 266	-471	148 795
0235 Ullensaker	848 869	-72 778	-5 916	770 175	-2 557	767 618
0236 Nes	510 489	-35 318	3 475	478 646	-1 538	477 108
0237 Eidsvoll	583 399	-26 786	4 061	560 674	-1 757	558 916
0238 Nannestad	307 489	-17 717	-5 073	284 699	-926	283 773
0239 Hurdal	69 256	8 481	403	78 140	407	78 547
Akershus	14 476 477	-699 585	118 680	13 895 571	-42 994	13 852 573
0301 Oslo	15 873 963	-2 497 710	70 193	13 446 445	-47 820	13 398 639
0402 Kongsvinger	424 791	26 544	-6 070	445 265	-1 280	443 985
0403 Hamar	727 748	-8 718	4 324	723 354	-2 192	721 162
0412 Ringsaker	806 946	-19 943	5 480	792 482	-2 431	790 051

Tabell 2-k: Innbyggjartilskot til kommunane 2018

Kommune	Innbyggjar-tilskot før omfordeling	Utgifts-utjamning m.m.	Saker med særskild fordeling	Innbyggjar-tilskot ekskl. innt. garanti-ordning	Inntekts-garanti-ordning (inkl.fin.)	Innbyggjar-tilskot inkl. innt. garanti-ordning
	(1 000 kr)	*(1 000 kr)*	*(1 000 kr)*	*(1 000 kr)*	*(1 000 kr)*	*(1 000 kr)*
	1	*2*	*3*	*4*	*5*	*6*
0415 Løten	180 982	1 598	1 404	183 984	2 796	186 780
0417 Stange	485 529	-10 573	3 199	478 155	-1 463	476 693
0418 Nord-Odal	121 240	25 361	-2 112	144 489	867	145 356
0419 Sør-Odal	186 890	-4 322	-2 693	179 876	4 843	184 718
0420 Eidskog	145 962	33 034	-2 696	176 301	507	176 808
0423 Grue	112 841	29 627	-2 386	140 082	2 036	142 118
0425 Åsnes	173 864	45 390	-4 328	214 926	-413	214 512
0426 Våler	88 095	19 679	-1 929	105 845	1 211	107 056
0427 Elverum	499 243	14 570	3 291	517 104	-1 504	515 600
0428 Trysil	155 619	37 754	1 142	194 515	1 131	195 647
0429 Åmot	105 130	21 466	-2 176	124 419	6 227	130 647
0430 Stor-Elvdal	59 718	28 238	670	88 626	-180	88 446
0432 Rendalen	44 225	26 619	540	71 385	-133	71 251
0434 Engerdal	30 583	26 071	538	57 192	1 448	58 641
0436 Tolga	37 890	20 163	628	58 681	2 671	61 352
0437 Tynset	133 079	37 322	1 211	171 612	489	172 101
0438 Alvdal	57 915	22 413	772	81 100	746	81 847
0439 Folldal	37 724	21 413	591	59 728	-114	59 614
0441 Os	46 337	18 528	635	65 500	2 464	67 964
Hedmark	4 662 352	412 236	34	5 074 622	17 727	5 092 349
0501 Lillehammer	656 096	-19 407	4 039	640 727	-1 976	638 751
0502 Gjøvik	718 708	-26 759	6 047	697 997	-2 165	695 832
0511 Dovre	63 254	20 355	726	84 335	70	84 405
0512 Lesja	48 093	24 368	284	72 745	692	73 436
0513 Skjåk	52 174	13 740	653	66 566	-73	66 493
0514 Lom	55 898	14 868	702	71 468	-168	71 300
0515 Vågå	86 031	23 233	864	110 127	2 695	112 822
0516 Nord-Fron	136 021	21 377	1 138	158 536	-410	158 126
0517 Sel	140 007	29 009	1 163	170 179	2 453	172 632
0519 Sør-Fron	74 856	16 307	435	91 598	-226	91 372
0520 Ringebu	106 103	14 732	960	121 795	8 907	130 702
0521 Øyer	121 453	9 417	974	131 845	-366	131 479
0522 Gausdal	146 651	12 800	1 206	160 657	1 512	162 168
0528 Østre Toten	352 901	17 599	2 315	372 814	-1 063	371 751
0529 Vestre Toten	314 370	-7 136	2 138	309 372	-947	308 425
0532 Jevnaker	160 174	-3 409	1 333	158 098	2 985	161 084
0533 Lunner	216 334	1 861	1 702	219 897	1 640	221 536
0534 Gran	326 446	30 516	2 683	359 645	-983	358 662
0536 Søndre Land	135 238	17 995	-3 548	149 685	-407	149 278
0538 Nordre Land	160 246	25 204	-3 515	181 935	-282	181 653
0540 Sør-Aurdal	71 747	36 897	790	109 434	-216	109 218
0541 Etnedal	31 935	25 385	416	57 736	288	58 025
0542 Nord-Aurdal	154 172	5 879	1 220	161 270	-27	161 244
0543 Vestre Slidre	50 584	13 485	663	64 732	788	65 521
0544 Øystre Slidre	77 015	15 600	818	93 432	-232	93 200
0545 Vang	38 199	22 139	598	60 936	-115	60 821
Oppland	4 494 704	356 054	26 804	4 877 562	12 374	4 889 936

Tabell 2-k: Innbyggjartilskot til kommunane 2018

Kommune	Innbyggjar-tilskot før omfordeling	Utgifts-utjamning m.m.	Saker med særskild fordeling	Innbyggjar-tilskot ekskl. innt. garanti-ordning	Inntekts-garanti-ordning (inkl.fin.)	Innbyggjar-tilskot inkl. innt. garanti-ordning
	(1 000 kr)	*(1 000 kr)*	*(1 000 kr)*	*(1 000 kr)*	*(1 000 kr)*	*(1 000 kr)*
	1	*2*	*3*	*4*	*5*	*6*
0602 Drammen	1 625 896	7 568	16 471	1 649 936	-4 898	1 645 038
0604 Kongsberg	647 720	-40 630	4 185	611 275	-1 951	609 324
0605 Ringerike	715 838	-27 386	4 217	692 669	-2 156	690 513
0612 Hole	161 954	141	1 636	163 731	-488	163 243
0615 Flå	25 505	18 461	523	44 490	-77	44 413
0616 Nes	79 197	17 680	799	97 676	-239	97 438
0617 Gol	109 448	26 928	1 015	137 392	-330	137 062
0618 Hemsedal	58 437	11 089	747	70 273	-176	70 097
0619 Ål	110 326	29 546	1 066	140 938	-5	140 933
0620 Hol	108 262	1 335	937	110 534	-326	110 208
0621 Sigdal	82 329	25 366	471	108 166	1 300	109 465
0622 Krødsherad	54 024	17 831	292	72 147	-163	71 984
0623 Modum	328 724	9 390	2 247	340 361	-990	339 370
0624 Øvre Eiker	443 748	-12 417	3 067	434 397	-1 337	433 061
0625 Nedre Eiker	589 449	-20 892	9 669	578 226	-1 776	576 450
0626 Lier	613 579	-10 469	4 553	607 662	-1 848	605 814
0627 Røyken	525 650	-45 309	30 140	510 481	-1 584	508 897
0628 Hurum	224 994	-2 862	5 871	228 003	-678	227 325
0631 Flesberg	63 704	17 257	780	81 741	5 538	87 279
0632 Rollag	33 383	20 330	-502	53 210	5 668	58 878
0633 Nore og Uvdal	60 027	27 361	718	88 106	-181	87 925
Buskerud	6 662 194	70 318	88 902	6 821 414	-6 696	6 814 717
0701 Horten	647 032	-3 283	4 179	647 928	-1 949	645 979
0704 Tønsberg	1 070 874	-53 747	12 133	1 029 259	-3 226	1 026 033
0710 Sandefjord	1 481 761	-37 060	37 377	1 482 079	-4 464	1 477 615
0711 Svelvik	158 395	-10 855	1 732	149 272	137	149 409
0712 Larvik	1 108 052	4 280	26 595	1 138 927	-3 338	1 135 589
0713 Sande	229 051	-1 778	4 903	232 176	-690	231 486
0715 Holmestrand	335 035	-20 798	22 338	336 574	-1 009	335 565
0716 Re	226 868	-1 622	10 482	235 728	-683	235 044
0729 Færder	635 383	-29 449	47 108	653 042	-1 914	651 128
Vestfold	5 892 451	-154 311	166 846	5 904 986	-17 137	5 887 848
0805 Porsgrunn	858 716	-43 663	5 698	820 751	-2 587	818 164
0806 Skien	1 293 234	-24 308	9 070	1 277 996	-3 896	1 274 100
0807 Notodden	302 483	39 582	2 095	344 160	-911	343 249
0811 Siljan	55 946	3 250	338	59 534	7 161	66 695
0814 Bamble	336 554	-22 891	2 349	316 011	-1 014	314 997
0815 Kragerø	250 903	20 836	2 109	273 848	-756	273 092
0817 Drangedal	98 202	35 583	-2 072	131 713	-296	131 417
0819 Nome	157 992	21 298	-4 144	175 145	-476	174 669
0821 Bø	147 315	10 214	4 273	161 802	-444	161 359
0822 Sauherad	102 378	4 134	1 278	107 789	5 211	113 000
0826 Tinn	140 244	20 250	1 160	161 655	11 957	173 611
0827 Hjartdal	37 606	21 625	-732	58 498	2 408	60 906
0828 Seljord	70 680	23 111	801	94 592	-213	94 379

Tabell 2-k: Innbyggjartilskot til kommunane 2018

Kommune	Innbyggjar-tilskot før omfordeling	Utgifts-utjamning m.m.	Saker med særskild fordeling	Innbyggjar-tilskot ekskl. innt. garanti-ordning	Inntekts-garanti-ordning (inkl.fin.)	Innbyggjar-tilskot inkl. innt. garanti-ordning
	(1 000 kr)	*(1 000 kr)*	*(1 000 kr)*	*(1 000 kr)*	*(1 000 kr)*	*(1 000 kr)*
	1	*2*	*3*	*4*	*5*	*6*
0829 Kviteseid	57 797	17 830	687	76 314	3 423	79 737
0830 Nissedal	35 470	20 383	591	56 445	-107	56 338
0831 Fyresdal	31 793	22 491	429	54 713	-96	54 617
0833 Tokke	52 790	20 764	304	73 858	-159	73 699
0834 Vinje	87 834	27 924	894	116 651	-265	116 387
Telemark	4 117 935	218 413	25 127	4 361 475	18 941	4 380 416
0901 Risør	164 160	19 698	-2 705	181 154	-495	180 660
0904 Grimstad	540 123	-10 093	3 932	533 962	-1 627	532 335
0906 Arendal	1 060 245	-28 916	7 978	1 039 306	-3 194	1 036 112
0911 Gjerstad	58 698	16 715	-1 018	74 395	1 937	76 332
0912 Vegårshei	49 611	22 685	577	72 873	300	73 174
0914 Tvedestrand	143 780	28 579	1 213	173 572	-433	173 139
0919 Froland	136 852	10 227	1 310	148 389	2 346	150 735
0926 Lillesand	256 668	9 095	-175 810	89 954	-773	89 180
0928 Birkenes	123 470	19 906	878	144 254	-372	143 882
0929 Åmli	44 059	35 040	-731	78 368	-133	78 235
0935 Iveland	31 532	17 976	534	50 042	-95	49 947
0937 Evje og Hornnes	86 434	23 139	960	110 533	-260	110 272
0938 Bygland	28 590	20 724	485	49 799	730	50 529
0940 Valle	29 325	17 458	499	47 282	212	47 494
0941 Bykle	22 801	12 230	129	35 160	797	35 956
Aust-Agder	2 776 347	214 464	-161 768	2 829 043	-1 060	2 827 982
1001 Kristiansand	2 129 813	-51 755	20 432	2 098 491	-6 416	2 092 075
1002 Mandal	371 478	24 135	7 907	403 519	-1 119	402 400
1003 Farsund	231 542	10 235	1 882	243 659	-698	242 962
1004 Flekkefjord	216 263	46 991	1 711	264 965	-651	264 313
1014 Vennesla	343 885	19 746	3 067	366 698	-1 036	365 662
1017 Songdalen	156 473	12 211	5 613	174 297	-471	173 826
1018 Søgne	268 792	-21 347	7 344	254 789	-810	253 979
1021 Marnardal	55 092	23 370	842	79 304	3 918	83 222
1026 Åseral	22 255	20 239	425	42 919	567	43 486
1027 Audnedal	42 043	16 489	784	59 316	7 789	67 105
1029 Lindesnes	117 989	25 959	1 511	145 460	-355	145 104
1032 Lyngdal	204 186	27 122	6 149	237 457	-615	236 842
1034 Hægebostad	40 405	21 550	513	62 468	408	62 876
1037 Kvinesdal	141 976	37 466	1 176	180 619	-428	180 191
1046 Sirdal	43 490	22 605	276	66 371	1 483	67 854
Vest-Agder	4 385 683	235 016	59 632	4 680 331	1 566	4 681 897
1101 Eigersund	354 063	5 429	2 693	362 186	-1 067	361 119
1102 Sandnes	1 805 075	-105 327	18 421	1 718 170	-5 438	1 712 732
1103 Stavanger	3 153 354	-335 770	26 835	2 844 419	-9 499	2 834 919
1106 Haugesund	884 411	-28 669	5 674	861 416	-2 664	858 751
1111 Sokndal	79 506	27 250	906	107 662	-240	107 423
1112 Lund	77 181	17 112	775	95 068	2 610	97 677
1114 Bjerkreim	67 524	15 143	503	83 170	4 463	87 633

Tabell 2-k: Innbyggjartilskot til kommunane 2018

Kommune	Innbyggjar-tilskot før omfordeling	Utgifts-utjamning m.m.	Saker med særskild fordeling	Innbyggjar-tilskot ekskl. innt. garanti-ordning	Inntekts-garanti-ordning (inkl.fin.)	Innbyggjar-tilskot inkl. innt. garanti-ordning
	(1 000 kr)	*(1 000 kr)*	*(1 000 kr)*	*(1 000 kr)*	*(1 000 kr)*	*(1 000 kr)*
	1	*2*	*3*	*4*	*5*	*6*
1119 Hå	445 480	-13 974	3 716	435 222	-1 342	433 880
1120 Klepp	454 875	-27 005	3 695	431 565	-1 370	430 195
1121 Time	443 890	-17 235	3 534	430 189	-1 337	428 852
1122 Gjesdal	282 363	3 026	2 521	287 910	-851	287 060
1124 Sola	620 673	-33 280	4 700	592 092	-1 870	590 222
1127 Randaberg	260 393	-9 979	2 238	252 652	-784	251 867
1129 Forsand	29 420	24 588	1 056	55 064	-89	54 976
1130 Strand	301 344	23 879	2 561	327 784	-908	326 876
1133 Hjelmeland	64 487	32 952	841	98 281	-194	98 087
1134 Suldal	92 128	36 802	592	129 522	3 648	133 171
1135 Sauda	111 892	27 920	-2 871	136 941	-337	136 604
1141 Finnøy	77 204	20 076	1 129	98 409	3 889	102 298
1142 Rennesøy	115 593	10 497	1 618	127 708	5 786	133 493
1144 Kvitsøy	13 002	14 570	100	27 672	198	27 870
1145 Bokn	20 523	15 156	129	35 808	2 923	38 731
1146 Tysvær	262 955	27 620	2 345	292 920	-792	292 128
1149 Karmøy	1 004 346	-36 957	7 137	974 526	-3 026	971 500
1151 Utsira	4 816	16 434	100	21 350	-15	21 336
1160 Vindafjord	209 477	18 467	11 896	239 840	3 220	243 061
Rogaland	11 235 977	-271 276	102 844	11 067 545	-5 085	11 062 461
1201 Bergen	6 620 413	-722 176	41 744	5 939 980	-19 944	5 920 037
1211 Etne	97 822	26 976	1 027	125 825	-295	125 530
1216 Sveio	134 503	27 562	1 351	163 415	-405	163 010
1219 Bømlo	281 746	38 263	2 358	322 367	964	323 331
1221 Stord	446 476	-8 788	3 401	441 089	-1 345	439 744
1222 Fitjar	75 710	13 734	917	90 361	3 512	93 873
1223 Tysnes	67 690	28 150	-1 335	94 505	-204	94 301
1224 Kvinnherad	314 061	46 083	-7 241	352 903	-946	351 957
1227 Jondal	26 217	20 759	-478	46 498	581	47 079
1228 Odda	164 231	22 831	1 793	188 856	-495	188 361
1231 Ullensvang	80 479	38 057	710	119 246	2 109	121 355
1232 Eidfjord	22 279	12 610	110	34 999	322	35 321
1233 Ulvik	26 692	20 898	418	48 008	378	48 386
1234 Granvin	22 065	12 342	528	34 935	1 055	35 989
1235 Voss	345 830	55 901	6 725	408 457	-1 042	407 415
1238 Kvam	200 936	49 500	1 621	252 056	-605	251 451
1241 Fusa	93 006	23 587	1 196	117 789	6 154	123 943
1242 Samnanger	58 627	15 881	746	75 254	1 018	76 272
1243 Os	485 695	-5 414	-243 831	236 450	-1 463	234 987
1244 Austevoll	123 541	39 129	878	163 548	-372	163 176
1245 Sund	167 885	15 620	4 939	188 444	-506	187 938
1246 Fjell	605 274	-73 610	8 953	540 617	-1 823	538 794
1247 Askøy	689 241	19 987	5 468	714 696	-2 076	712 620
1251 Vaksdal	97 917	36 395	975	135 287	-295	134 992
1252 Modalen	9 206	19 190	100	28 495	-28	28 468
1253 Osterøy	191 801	-4 094	1 660	189 368	5 676	195 043
1256 Meland	190 710	8 547	2 370	201 627	-575	201 052
1259 Øygarden	116 044	17 875	4 152	138 070	-350	137 721

Tabell 2-k: Innbyggjartilskot til kommunane 2018

Kommune	Innbyggjar-tilskot før omfordeling	Utgifts-utjamning m.m.	Saker med særskild fordeling	Innbyggjar-tilskot ekskl. innt. garanti-ordning	Inntekts-garanti-ordning (inkl.fin.)	Innbyggjar-tilskot inkl. innt. garanti-ordning
	(1 000 kr)	*(1 000 kr)*	*(1 000 kr)*	*(1 000 kr)*	*(1 000 kr)*	*(1 000 kr)*
	1	*2*	*3*	*4*	*5*	*6*
1260 Radøy	121 311	16 269	3 498	141 079	-365	140 713
1263 Lindås	374 230	9 480	4 062	387 772	-1 127	386 645
1264 Austrheim	69 138	14 723	817	84 678	-208	84 470
1265 Fedje	13 595	19 969	100	33 664	-41	33 623
1266 Masfjorden	40 999	29 779	493	71 271	-124	71 147
Hordaland	12 375 372	-113 985	-149 775	12 111 612	-12 865	12 098 744
1401 Flora	285 851	24 040	6 591	316 482	-861	315 621
1411 Gulen	55 851	35 351	631	91 833	-168	91 665
1412 Solund	19 147	18 463	492	38 102	-58	38 044
1413 Hyllestad	33 430	19 123	193	52 746	-101	52 645
1416 Høyanger	99 365	28 477	587	128 428	1 999	130 428
1417 Vik	63 989	30 540	753	95 282	-133	95 150
1418 Balestrand	30 417	21 749	171	52 337	-92	52 246
1419 Leikanger	55 163	11 419	5 245	71 826	-166	71 660
1420 Sogndal	188 622	-5 398	4 255	187 479	-568	186 911
1421 Aurland	42 517	12 984	207	55 708	1 137	56 845
1422 Lærdal	51 224	16 983	530	68 737	-154	68 583
1424 Ærdal	126 483	14 001	1 069	141 553	-381	141 172
1426 Luster	123 019	37 530	1 148	161 698	-371	161 327
1428 Askvoll	72 649	32 189	812	105 650	-219	105 431
1429 Fjaler	67 406	43 204	867	111 477	1 876	113 352
1430 Gaular	70 632	33 157	4 354	108 143	-213	107 931
1431 Jølster	71 819	23 515	1 101	96 435	4 481	100 916
1432 Førde	309 458	6 146	7 421	323 026	-932	322 093
1433 Naustdal	67 714	25 960	5 543	99 218	-204	99 014
1438 Bremanger	90 562	47 532	936	139 031	5 021	144 052
1439 Vågsøy	143 044	26 284	4 617	173 945	-431	173 514
1441 Selje	66 196	23 842	378	90 416	-199	90 216
1443 Eid	144 729	19 393	4 563	168 685	-436	168 249
1444 Hornindal	28 376	14 757	660	43 794	1 106	44 899
1445 Gloppen	138 536	54 755	1 257	194 548	-417	194 131
1449 Stryn	171 468	42 663	1 517	215 648	-517	215 131
Sogn og Fjordane	2 617 668	658 660	55 900	3 332 228	9 000	3 341 226
1502 Molde	635 478	-36 532	9 034	607 979	-1 914	606 065
1504 Ålesund	1 123 166	-128 153	12 635	1 007 648	-3 384	1 004 264
1505 Kristiansund	578 844	-12 716	13 789	579 917	-1 744	578 173
1511 Vanylven	76 137	31 762	-5 100	102 798	1 447	104 245
1514 Sande	60 715	22 176	-1 488	81 403	1 311	82 714
1515 Herøy	212 965	-1 579	1 716	213 102	-642	212 460
1516 Ulstein	201 576	1 616	1 741	204 934	-607	204 326
1517 Hareid	122 521	13 761	1 180	137 463	-369	137 093
1519 Volda	215 266	10 609	2 360	228 236	-648	227 587
1520 Ørsta	255 838	22 499	1 984	280 320	-771	279 550
1523 Ørskog	54 594	8 194	894	63 682	7 801	71 483
1524 Norddal	40 026	25 205	479	65 710	-121	65 590
1525 Stranda	109 733	17 259	1 010	128 001	5 690	133 691

Tabell 2-k: Innbyggjartilskot til kommunane 2018

Kommune	Innbyggjar-tilskot før omfordeling	Utgifts-utjamning m.m.	Saker med særskild fordeling	Innbyggjar-tilskot ekskl. innt. garanti-ordning	Inntekts-garanti-ordning (inkl.fin.)	Innbyggjar-tilskot inkl. innt. garanti-ordning
	(1 000 kr)	*(1 000 kr)*	*(1 000 kr)*	*(1 000 kr)*	*(1 000 kr)*	*(1 000 kr)*
	1	*2*	*3*	*4*	*5*	*6*
1526 Stordal	23 370	17 413	6	40 789	2 148	42 937
1528 Sykkylven	182 263	2 096	1 559	185 919	9 039	194 958
1529 Skodje	110 800	-1 294	1 470	110 977	10 204	121 181
1531 Sula	215 076	33 099	1 890	250 065	-648	249 417
1532 Giske	196 143	5 686	1 797	203 626	-591	203 036
1534 Haram	221 221	14 492	3 712	239 426	-666	238 759
1535 Vestnes	156 544	8 260	-4 435	160 369	-472	159 897
1539 Rauma	178 301	34 496	1 417	214 214	-537	213 676
1543 Nesset	70 585	22 696	-1 562	91 719	-213	91 507
1545 Midsund	49 374	23 669	995	74 038	-149	73 889
1546 Sandøy	29 681	16 818	172	46 671	1 757	48 428
1547 Aukra	85 176	18 818	951	104 945	-257	104 689
1548 Fræna	231 281	25 380	2 557	259 218	-697	258 522
1551 Eide	81 950	21 301	791	104 041	1 261	105 303
1554 Averøy	138 868	8 990	836	148 694	2 337	151 031
1557 Gjemnes	61 783	19 772	383	81 938	1 474	83 411
1560 Tingvoll	73 622	31 620	806	106 048	-222	105 826
1563 Sunndal	169 926	22 589	1 363	193 878	2 958	196 835
1566 Surnadal	141 644	13 263	811	155 718	6 575	162 293
1567 Rindal	48 259	16 582	548	65 388	2 935	68 323
1571 Halsa	37 582	20 408	438	58 428	2 317	60 744
1573 Smøla	51 557	23 960	266	75 782	-155	75 627
1576 Aure	85 342	31 942	25 327	142 611	-257	142 354
Møre og Romsdal	6 327 207	406 157	82 333	6 815 697	44 191	6 859 884
5001 Trondheim	4 535 086	-907 412	35 861	3 663 535	-13 662	3 649 873
5004 Steinkjer	522 328	17 755	8 329	548 412	-1 574	546 838
5005 Namsos	311 807	27 389	4 846	344 042	-939	343 103
5011 Hemne	101 381	12 780	2 158	116 319	-305	116 014
5012 Snillfjord	23 299	18 112	515	41 926	294	42 220
5013 Hitra	110 326	20 308	1 001	131 635	-332	131 303
5014 Frøya	117 135	13 980	1 056	132 171	2 477	134 648
5015 Ørland	126 009	3 569	2 080	131 658	-380	131 279
5016 Agdenes	40 548	31 517	-746	71 318	-122	71 196
5017 Bjugn	115 356	20 192	-3 108	132 440	-348	132 092
5018 Åfjord	77 442	26 661	812	104 915	-233	104 681
5019 Roan	22 658	18 523	507	41 688	259	41 947
5020 Osen	22 991	22 354	122	45 466	1 027	46 493
5021 Oppdal	165 703	7 958	1 380	175 041	-499	174 542
5022 Rennebu	60 715	19 750	725	81 190	1 751	82 941
5023 Meldal	93 243	12 863	-5 590	100 517	10 540	111 057
5024 Orkdal	282 956	4 522	6 939	294 418	2 344	296 762
5025 Røros	134 503	5 573	1 064	141 140	4 565	145 705
5026 Holtålen	48 543	15 334	528	64 405	287	64 693
5027 Midtre Gauldal	148 762	27 987	1 280	178 030	-448	177 581
5028 Melhus	387 493	8 510	2 970	398 973	-1 167	397 806
5029 Skaun	191 255	7 816	1 754	200 825	-576	200 249
5030 Klæbu	144 136	-294	4 970	148 811	632	149 443
5031 Malvik	329 412	-19 463	2 302	312 251	-992	311 259

Tabell 2-k: Innbyggjartilskot til kommunane 2018

Kommune	Innbyggjar-tilskot før omfordeling	Utgifts-utjamning m.m.	Saker med særskild fordeling	Innbyggjar-tilskot ekskl. innt. garanti-ordning	Inntekts-garanti-ordning (inkl.fin.)	Innbyggjar-tilskot inkl. innt. garanti-ordning
	(1 000 kr)	*(1 000 kr)*	*(1 000 kr)*	*(1 000 kr)*	*(1 000 kr)*	*(1 000 kr)*
	1	*2*	*3*	*4*	*5*	*6*
5032 Selbu	97 372	27 980	-93 076	32 276	989	33 265
5033 Tydal	19 977	14 519	344	34 840	-60	34 780
5034 Meråker	58 959	24 092	566	83 617	282	83 899
5035 Stjørdal	563 303	-10 759	-310 157	242 387	-1 697	240 690
5036 Frosta	62 091	16 985	615	79 691	2 670	82 360
5037 Levanger	472 931	4 299	3 350	480 580	-1 425	479 155
5038 Verdal	354 514	12 534	2 575	369 623	-1 068	368 555
5039 Verran	59 481	21 091	890	81 462	-179	81 283
5040 Namdalseid	37 867	29 286	484	67 637	-114	67 523
5041 Snåsa	50 821	19 458	691	70 970	488	71 458
5042 Lierne	32 433	31 585	585	64 604	2 213	66 817
5043 Røyrvik	11 128	17 649	100	28 876	-34	28 843
5044 Namsskogan	21 187	23 058	679	44 924	-64	44 860
5045 Grong	57 180	21 244	737	79 161	244	79 405
5046 Høylandet	30 085	31 103	592	61 780	-91	61 689
5047 Overhalla	91 725	24 479	1 399	117 602	3 001	120 603
5048 Fosnes	14 805	16 585	100	31 490	-45	31 445
5049 Flatanger	26 051	14 658	445	41 155	-78	41 076
5050 Vikna	106 601	29 353	4 102	140 056	-321	139 734
5051 Nærøy	121 192	34 587	1 445	157 224	-365	156 859
5052 Leka	13 903	15 971	100	29 974	-42	29 933
5053 Inderøy	160 886	18 230	16 923	196 040	864	196 904
5054 Indre Fosen	239 538	50 988	17 423	307 949	1 314	309 263
Trøndelag	10 817 118	-94 739	-277 335	10 445 045	9 079	10 454 124
1804 Bodø	1 212 874	-136 396	22 421	1 098 898	-3 654	1 095 245
1805 Narvik	444 222	-5 559	5 038	443 702	-1 338	442 364
1811 Bindal	35 020	22 712	580	58 311	25	58 336
1812 Sømna	48 354	25 972	680	75 006	-146	74 860
1813 Brønnøy	189 096	42 177	1 587	232 860	-570	232 290
1815 Vega	29 112	16 571	548	46 231	-88	46 143
1816 Vevelstad	12 290	17 334	492	30 116	-37	30 079
1818 Herøy	42 351	17 951	616	60 918	-128	60 791
1820 Alstahaug	178 111	14 922	1 426	194 459	-537	193 923
1822 Leirfjord	54 427	21 929	719	77 075	-164	76 911
1824 Vefsn	319 708	25 102	2 193	347 003	-963	346 040
1825 Grane	34 640	22 068	583	57 291	1 422	58 713
1826 Hattfjelldal	33 667	23 517	584	57 768	420	58 188
1827 Dønna	33 383	24 104	583	58 070	573	58 642
1828 Nesna	43 466	21 352	587	65 405	-131	65 274
1832 Hemnes	107 764	35 517	1 010	144 291	-325	143 966
1833 Rana	621 266	-20 843	4 011	604 433	-1 872	602 562
1834 Lurøy	45 767	63 665	257	109 690	5 812	115 502
1835 Træna	10 677	16 213	100	26 990	141	27 131
1836 Rødøy	29 824	32 380	200	62 404	4 017	66 421
1837 Meløy	151 396	51 975	1 322	204 693	513	205 207
1838 Gildeskål	48 211	31 052	253	79 516	1 612	81 129
1839 Beiarn	24 485	20 692	504	45 681	-74	45 608
1840 Saltdal	112 580	28 594	1 009	142 183	-339	141 844

Tabell 2-k: Innbyggjartilskot til kommunane 2018

Kommune	Innbyggjar-tilskot før omfordeling	Utgifts-utjamning m.m.	Saker med særskild fordeling	Innbyggjar-tilskot ekskl. innt. garanti-ordning	Inntekts-garanti-ordning (inkl.fin.)	Innbyggjar-tilskot inkl. innt. garanti-ordning
	(1 000 kr)	*(1 000 kr)*	*(1 000 kr)*	*(1 000 kr)*	*(1 000 kr)*	*(1 000 kr)*
	1	*2*	*3*	*4*	*5*	*6*
1841 Fauske	232 420	-5 972	1 678	228 126	7 520	235 646
1845 Sørfold	46 859	25 453	257	72 569	55	72 624
1848 Steigen	60 501	28 731	698	89 930	-182	89 748
1849 Hamarøy	43 063	28 940	614	72 617	5	72 622
1850 Tysfjord	46 289	29 136	228	75 654	530	76 184
1851 Lødingen	50 347	27 195	652	78 194	80	78 274
1852 Tjeldsund	29 491	21 507	140	51 139	1 865	53 003
1853 Evenes	33 383	20 736	176	54 295	246	54 540
1854 Ballangen	60 525	25 407	583	86 515	-182	86 333
1856 Røst	12 504	13 255	100	25 858	657	26 515
1857 Værøy	17 747	18 219	100	36 066	-53	36 013
1859 Flakstad	31 366	19 646	177	51 188	-94	51 094
1860 Vestvågøy	269 029	30 943	2 092	302 064	-810	301 254
1865 Vågan	226 702	15 267	1 709	243 678	-683	242 995
1866 Hadsel	191 018	26 655	1 477	219 150	-575	218 574
1867 Bø	62 281	31 995	685	94 961	648	95 609
1868 Øksnes	109 187	21 432	1 000	131 619	-329	131 290
1870 Sortland	246 988	3 603	1 967	252 558	14 185	266 742
1871 Andøy	116 566	30 481	1 016	148 063	-351	147 712
1874 Moskenes	25 600	14 586	118	40 304	-77	40 227
Nordland	5 774 557	840 216	62 770	6 677 543	26 624	6 704 168
1902 Tromsø	1 782 417	-374 257	11 334	1 419 494	-5 369	1 414 125
1903 Harstad	589 568	-30 295	23 408	582 681	-1 776	580 905
1911 Kvæfjord	70 870	29 729	790	101 389	-11	101 378
1913 Skånland	72 032	23 970	1 089	97 091	1 839	98 929
1917 Ibestad	33 240	21 503	553	55 296	868	56 164
1919 Gratangen	26 644	17 793	535	44 972	1 033	46 005
1920 Lavangen	25 363	24 493	552	50 409	-76	50 332
1922 Bardu	94 382	10 655	931	105 968	222	106 189
1923 Salangen	53 146	13 739	710	67 595	-160	67 435
1924 Målselv	161 005	15 561	1 335	177 900	-485	177 415
1925 Sørreisa	83 373	5 218	906	89 497	5 643	95 140
1926 Dyrøy	27 119	23 601	524	51 244	-82	51 162
1927 Tranøy	36 823	28 541	195	65 558	-111	65 447
1928 Torsken	21 970	24 767	114	46 851	-66	46 785
1929 Berg	21 543	13 924	106	35 574	-65	35 509
1931 Lenvik	277 381	49 658	3 021	330 059	2 558	332 617
1933 Balsfjord	134 906	37 862	746	173 514	-406	173 108
1936 Karlsøy	54 024	24 115	625	78 764	1 770	80 534
1938 Lyngen	68 117	41 909	755	110 781	-205	110 576
1939 Storfjord	44 296	24 771	637	69 704	-133	69 571
1940 Kåfjord	50 679	19 881	635	71 195	2 549	73 744
1941 Skjervøy	68 568	17 369	787	86 724	-207	86 518
1942 Nordreisa	116 922	22 845	1 099	140 866	-352	140 513
1943 Kvænangen	29 325	27 430	151	56 906	48	56 954
Troms	3 943 715	114 780	51 537	4 110 032	7 025	4 117 055

Tabell 2-k: Innbyggjartilskot til kommunane 2018

Kommune	Innbyggjar-tilskot før omfordeling	Utgifts-utjamning m.m.	Saker med særskild fordeling	Innbyggjar-tilskot ekskl. innt. garanti-ordning	Inntekts-garanti-ordning (inkl.fin.)	Innbyggjar-tilskot inkl. innt. garanti-ordning
	(1 000 kr)	*(1 000 kr)*	*(1 000 kr)*	*(1 000 kr)*	*(1 000 kr)*	*(1 000 kr)*
	1	*2*	*3*	*4*	*5*	*6*
2002 Vardø	50 038	10 519	606	61 164	1 441	62 605
2003 Vadsø	144 776	-1 658	1 309	144 427	812	145 239
2004 Hammerfest	250 808	651	7 203	258 662	-756	257 906
2011 Kautokeino	69 707	29 548	819	100 074	-210	99 864
2012 Alta	486 834	11 416	29 238	527 489	-1 467	526 022
2014 Loppa	22 421	21 295	100	43 816	679	44 496
2015 Hasvik	24 438	15 182	120	39 740	754	40 493
2017 Kvalsund	24 295	20 791	110	45 196	-73	45 123
2018 Måsøy	29 041	16 668	128	45 836	-87	45 749
2019 Nordkapp	77 632	14 651	407	92 689	379	93 068
2020 Porsanger	94 145	8 848	882	103 875	552	104 427
2021 Karasjok	64 131	13 809	747	78 687	-193	78 494
2022 Lebesby	32 030	27 087	177	59 295	-96	59 198
2023 Gamvik	27 356	11 839	505	39 700	-82	39 618
2024 Berlevåg	23 441	14 012	103	37 556	719	38 275
2025 Tana	69 683	22 333	740	92 756	-210	92 546
2027 Nesseby	22 421	20 664	116	43 201	-68	43 134
2028 Båtsfjord	53 977	6 413	679	61 069	-163	60 906
2030 Sør-Varanger	241 294	-6 313	1 765	236 746	-727	236 019
Finnmark	1 808 468	257 755	45 754	2 111 978	1 205	2 113 182
Heile landet	125 221 598	0	246 290	125 467 888	0	125 467 888

Tabell 3-k

Anslag på frie inntekter i 2018 for kommunane

Tabell 3 viser anslag på vekst i frie inntekter for kommunane frå 2017 til 2018. Som frie inntekter reknar ein skatt på inntekt og formue (inkl. naturressursskatt) og rammetilskot. Tabellen viser veksten etter anslag på rekneskap for 2017. Alle tala er i nominelle kroner. Prisveksten i kommunesektoren i 2017–2018 er anslått til 2,6 pst.

Skatteinntektene, inkl. skatteutjamning, er den storleiken det er knytt mest uvisse til i veksten i frie inntekter. Samla skatteinntekter for kommunane i 2017 og 2018 blir anslått av Finansdepartementet i Statsbudsjettet 2018. For å anslå skatteinntektene for kvar kommune tek ein utgangspunkt i skatt per innbyggjar i kommunen i 2016, framskrive med innbyggjartalet i 2017. Ut ifrå skatt 2016 framskriven med innbyggjartal for 2017, blir det rekna ut kva del som kvar kommune får av berekna samla skatt. Den delen blir vidare nytta til å fordele samla skatteanslag på inntekt og formue mellom kommunane både for 2017 og 2018.

Anslag på skatteutjamning er inkludert i skatteanslaget. For 2017 og 2018 er utjamninga i skatteinntektene for kommunane 60 prosent. Kommunar med skatteinntekter under 90 pst. av landsgjennomsnittet får ein tilleggskompensasjon som blir finansiert av alle kommunar med eit likt trekk per innbyggjar. I utrekninga blir naturressursskatten halden konstant, med tal frå inntektsåret 2015.

Tala for rammetilskot 2017 er henta frå Revidert nasjonalbudsjett 2017.

Veksten i frie inntekter frå 2017 til 2018 blir berekna frå anslag på rekneskap for 2017 i Statsbudsjettet 2018. Skatteinntektene for kommunane i 2018 er anslått til 164,6 mrd. kroner, inkludert både skatt på inntekt og formue og eigedomsskatt o.a. Inntektsveksten frå 2017 til 2018, ut ifrå anslag på rekneskap, er nominelt 2,6 pst. Dette anslaget inkluderer ei oppjustering av skatteanslaget for kommunane for 2017 med 3,365 mrd. kroner samanlikna med anslaget i Revidert nasjonalbudsjett 2017. I tabellen er eigedomsskatt o.a. ikkje inkludert for kvar einskilde kommune og summert for fylke, men inngår berre på landsnivå.

Rammetilskotet for 2018 er vist i tabell 1-k. Dei kommunevise anslaga på frie inntekter i 2017 og 2018 inkluderer ikkje tilbakehalde skjøn. Tilbakehalde skjøn kjem i tabell 3-k fram som ufordelte midlar for alle fylke. Den berekna veksten på fylkesnivå inkluderer difor nivåa på tilbakehalde skjøn i 2017 og 2018, medan dette ikkje er tilfelle på kommunenivå.

For 2017 var midlar til overgangsordninga for kommunar som skal slå seg saman ein del av ufordelt skjøn i Grønt hefte. Midlar til overgangsordninga er i 2018 fordelt på kommunenivå i tabell C. For å gjere berekninga for 2017 og 2018 mest mogleg samanliknbar, noko som er ein føresetnad for å kunne berekne veksten, er midlar til overgangsordninga i 2017 handsama som om ho óg var i tabell C i 2017. Midlar til overgangsordninga er såleis fordelte på kommunar både i 2017 og 2018.

For å gjere tala samanliknbare blir frie inntekter for 2017 korrigerte for eventuelle oppgåveendringar, regelendringar og innlemmingar av øyremerkte tilskot i 2018. I 2018 er summen av desse endringane -285,1 mill. kroner. Korreksjonane i 2018 er viste i innleiinga til Grønt hefte. Korreksjonar på kommunenivå er i hovudsak gjort etter kostnadsnøkkelen. For forsøk med statlig finansiering av omsorgstenesta er korreksjonen berekna etter fordelinga i tabell C i 2018.

På kommunenivå er det óg gjort korreksjonar for endra fordeling mellom kommunane for helsestasjons-/skulehelsetenesta og frivilligsentralar. For frivilligsentralar er det teke utgangspunkt i omfordelinga innanfor innlemma beløp frå 2017. Satsingar innanfor veksten i frie inntekter utover dette er det ikkje korrigert for. Korreksjon i skjønstilskotet for plassar til einslege mindreårige flyktningar som ikkje blei teke i bruk (eingongsbevilgning i 2017) er berre gjort på landsnivå, ikkje for kvar einskilde kommune.

Veksten i frie inntekter frå 2017 til 2018 blir berekna frå anslag på rekneskap for 2017. Inntektsveksten frå 2017 til 2018, rekna frå anslag på rekneskap, er nominelt 2,6 prosent.

Kolonne 1 – Anslag på frie inntekter i 2017

Kolonne 1 viser anslag på rekneskap for frie inntekter i 2017. Anslag på rammetilskotet til kommunane, eksklusive skatteutjamning, er henta frå Revidert nasjonalbudsjett2017. Skatteinntektene er framskrivne i samsvar med skatteanslaget for 2017 i Statsbudsjettet 2018, med lik vekst for alle kommunar. Dette anslaget inkluderer ei oppjustering av skatteanslaget for 2017 med 3,365 mrd. kroner.

Kolonne 2 – Anslag på oppgåvekorrigerte frie inntekter i 2017

Inntektene i kolonne 2 er anslag på rekneskap korrigert for oppgåveendringar, regelendringar og innlemming av øyremerkte tilskot. Det er teke utgangspunkt i det same anslaget som i kolonne 1. Oppgåveendringane det er korrigerte for er omtalt nærare i tabell B-k og C-k.

Kolonne 3 – Anslag på frie inntekter i 2018

Kolonne 3 viser anslag på frie inntekter i 2018. Anslag på rammetilskotet til kommunane, eksklusive skatteutjamning, er henta frå kolonne 7 i tabell 1-k. Ved berekninga av anslaget på skatteinntektene til kommunane, har departementet teke utgangspunkt i kommunane sine skatteinntekter i 2016. Desse er framskrivne i samsvar med skatteanslaget for 2017 og 2018 i Statsbudsjettet 2018. Skatteanslaget for kvar kommune er deretter lagt til grunn for utrekninga av skatteutjamninga.

Kolonne 4 – Anslag på korrigert vekst frå 2017 til 2018

Kolonne 4 viser anslag på oppgåvekorrigert vekst i frie inntekter frå anslag på rekneskap 2017 til 2018 for kvar kommune i 1 000 kroner (kol. 3 – kol. 2).

Kolonne 5 – Anslag på korrigert vekst i prosent frå 2017 til 2018

Kolonne 5 viser prosentvis oppgåvekorrigert vekst frå anslag på rekneskap 2017 til 2018.

Tabell 3-k: Anslag på frie inntekter i 2018 og korrigert vekst i frie inntekter frå 2017 til 2018

Kommune	Anslag på frie inntekter 2017	Anslag på oppgåve-korrigerte frie inntekter 2017	Anslag på frie inntekter 2018	Anslag på oppgåve-korrigert vekst 2017-2018	Vekst rekneskap 2017-2018
	(1 000 kr)	*(1 000 kr)*	*(1 000 kr)*	*(1 000 kr)*	*(prosent)*
	1	*2*	*3*	*4*	*5*
0101 Halden	1 596 977	1 595 394	1 626 418	31 024	1,9
0104 Moss	1 647 099	1 645 498	1 701 037	55 539	3,4
0105 Sarpsborg	2 869 276	2 866 532	2 933 307	66 775	2,3
0106 Fredrikstad	4 010 168	4 006 313	4 115 558	109 245	2,7
0111 Hvaler	231 667	231 432	236 515	5 083	2,2
0118 Aremark	94 128	94 046	95 471	1 424	1,5
0119 Marker	203 688	203 489	206 891	3 402	1,7
0121 Rømskog	55 897	55 851	56 971	1 120	2,0
0122 Trøgstad	299 252	299 275	304 043	4 768	1,6
0123 Spydeberg	197 380	196 238	203 709	7 471	3,8
0124 Askim	819 689	818 879	839 144	20 265	2,5
0125 Eidsberg	614 015	613 373	623 578	10 205	1,7
0127 Skiptvet	207 507	207 303	212 498	5 195	2,5
0128 Rakkestad	459 494	459 049	468 961	9 911	2,2
0135 Råde	376 835	376 468	389 437	12 968	3,4
0136 Rygge	784 993	784 222	805 060	20 838	2,7
0137 Våler	273 020	272 762	278 241	5 479	2,0
0138 Hobøl	194 456	193 524	197 847	4 323	2,2
Fordelast gjennom året	*8 900*	*8 900*	*7 500*		
Østfold	14 944 443	14 928 548	15 302 184	373 636	2,5
0211 Vestby	882 203	881 453	917 639	36 186	4,1
0213 Ski	1 606 403	1 604 966	1 657 127	52 161	3,2
0214 Ås	961 518	960 583	978 536	17 953	1,9
0215 Frogn	822 968	822 177	841 865	19 689	2,4
0216 Nesodden	944 219	943 297	981 635	38 338	4,1
0217 Oppegård	1 471 880	1 470 596	1 513 074	42 477	2,9
0219 Bærum	7 483 354	7 477 312	7 691 591	214 279	2,9
0220 Asker	3 570 710	3 567 674	3 679 000	111 327	3,1
0221 Aurskog-Høland	812 765	811 998	838 131	26 133	3,2
0226 Sørum	932 341	931 508	954 833	23 325	2,5
0227 Fet	588 093	587 561	602 724	15 163	2,6
0228 Rælingen	890 570	889 784	919 101	29 317	3,3
0229 Enebakk	551 095	550 529	562 441	11 912	2,2
0230 Lørenskog	1 853 540	1 851 868	1 926 087	74 219	4,0
0231 Skedsmo	2 716 504	2 713 967	2 785 898	71 931	2,7
0233 Nittedal	1 211 239	1 210 143	1 248 723	38 580	3,2
0234 Gjerdrum	346 703	346 392	354 309	7 917	2,3
0235 Ullensaker	1 759 008	1 757 398	1 815 270	57 872	3,3
0236 Nes	1 050 554	1 049 583	1 089 639	40 057	3,8
0237 Eidsvoll	1 247 559	1 246 469	1 271 387	24 918	2,0
0238 Nannestad	632 163	631 573	658 345	26 772	4,2
0239 Hurdal	163 432	163 285	167 078	3 793	2,3
Fordelast gjennom året	*5 500*	*5 500*	*5 000*		
Akershus	32 504 322	32 475 614	33 459 433	983 819	3,0

Tabell 3-k: Anslag på frie inntekter i 2018 og korrigert vekst i frie inntekter frå 2017 til 2018

Kommune	Anslag på frie inntekter 2017	Anslag på oppgåve-korrigerte frie inntekter 2017	Anslag på frie inntekter 2018	Anslag på oppgåve-korrigert vekst 2017-2018	Vekst rekneskap 2017-2018
	(1 000 kr)	*(1 000 kr)*	*(1 000 kr)*	*(1 000 kr)*	*(prosent)*
	1	*2*	*3*	*4*	*5*
0301 Oslo	35 535 663	35 506 133	36 391 446	885 313	2,5
Fordelast gjennom året	*5 700*	*5 700*	*5 700*		
Oslo	35 541 363	35 511 833	36 397 146	885 313	2,5
0402 Kongsvinger	949 449	948 484	970 223	21 739	2,3
0403 Hamar	1 560 304	1 558 855	1 604 486	45 631	2,9
0412 Ringsaker	1 712 783	1 711 105	1 753 718	42 613	2,5
0415 Løten	397 990	397 585	404 548	6 963	1,8
0417 Stange	1 028 852	1 027 811	1 056 563	28 752	2,8
0418 Nord-Odal	293 143	292 844	298 076	5 232	1,8
0419 Sør-Odal	405 138	404 719	414 229	9 510	2,3
0420 Eidskog	357 008	356 640	362 507	5 867	1,6
0423 Grue	281 303	281 016	288 627	7 611	2,7
0425 Åsnes	426 321	425 885	433 606	7 721	1,8
0426 Våler	218 022	217 816	221 688	3 872	1,8
0427 Elverum	1 085 543	1 084 468	1 116 887	32 419	3,0
0428 Trysil	386 357	385 971	391 864	5 893	1,5
0429 Åmot	261 746	261 514	266 091	4 578	1,8
0430 Stor-Elvdal	163 064	162 904	167 122	4 218	2,6
0432 Rendalen	128 686	128 562	130 447	1 885	1,5
0434 Engerdal	100 517	100 403	101 801	1 398	1,4
0436 Tolga	112 161	112 049	113 551	1 502	1,3
0437 Tynset	332 916	332 566	337 685	5 118	1,5
0438 Alvdal	154 353	154 196	156 453	2 257	1,5
0439 Folldal	109 490	109 367	110 888	1 521	1,4
0441 Os	129 301	129 166	130 515	1 349	1,0
Fordelast gjennom året	*16 060*	*16 060*	*9 860*		
Hedmark	10 610 509	10 599 987	10 841 436	241 449	2,3
0501 Lillehammer	1 407 725	1 406 383	1 441 655	35 272	2,5
0502 Gjøvik	1 530 662	1 529 750	1 561 801	32 052	2,1
0511 Dovre	164 854	164 695	167 540	2 845	1,7
0512 Lesja	135 697	135 574	138 131	2 557	1,9
0513 Skjåk	133 916	133 778	136 549	2 771	2,1
0514 Lom	141 450	141 314	144 499	3 185	2,3
0515 Vågå	222 655	222 425	222 480	55	0,0
0516 Nord-Fron	324 463	324 149	333 054	8 905	2,7
0517 Sel	343 143	342 805	347 577	4 772	1,4
0519 Sør-Fron	184 242	184 080	187 645	3 565	1,9
0520 Ringebu	261 577	261 337	265 719	4 382	1,7
0521 Øyer	269 135	268 863	279 536	10 673	4,0
0522 Gausdal	337 330	336 980	341 658	4 678	1,4
0528 Østre Toten	779 086	778 300	795 688	17 388	2,2
0529 Vestre Toten	671 160	670 492	683 530	13 038	1,9
0532 Jevnaker	347 390	347 059	354 723	7 664	2,2
0533 Lunner	473 300	472 819	481 063	8 244	1,7
0534 Gran	732 499	731 768	749 715	17 947	2,5

Tabell 3-k: Anslag på frie inntekter i 2018 og korrigert vekst i frie inntekter frå 2017 til 2018

Kommune	Anslag på frie inntekter 2017	Anslag på oppgåve-korrigerte frie inntekter 2017	Anslag på frie inntekter 2018	Anslag på oppgåve-korrigert vekst 2017-2018	Vekst rekneskap 2017-2018
	(1 000 kr)	*(1 000 kr)*	*(1 000 kr)*	*(1 000 kr)*	*(prosent)*
	1	*2*	*3*	*4*	*5*
0536 Søndre Land	311 861	311 539	320 823	9 285	3,0
0538 Nordre Land	374 737	374 372	380 757	6 385	1,7
0540 Sør-Aurdal	198 856	198 651	202 019	3 368	1,7
0541 Etnedal	101 283	101 200	101 974	774	0,8
0542 Nord-Aurdal	349 593	349 247	354 869	5 622	1,6
0543 Vestre Slidre	130 182	130 039	131 732	1 693	1,3
0544 Øystre Slidre	186 858	186 685	189 649	2 965	1,6
0545 Vang	108 016	107 914	113 249	5 336	4,9
Fordelast gjennom året	*18 000*	*18 000*	*17 600*		
Oppland	10 239 669	10 230 216	10 445 235	215 019	2,1
0602 Drammen	3 566 906	3 563 886	3 663 951	100 065	2,8
0604 Kongsberg	1 404 894	1 403 553	1 439 151	35 598	2,5
0605 Ringerike	1 509 978	1 508 516	1 551 194	42 679	2,8
0612 Hole	366 019	365 672	375 053	9 381	2,6
0615 Flå	76 809	76 727	78 090	1 363	1,8
0616 Nes	194 176	193 971	199 449	5 478	2,8
0617 Gol	265 735	265 476	273 259	7 783	2,9
0618 Hemsedal	144 144	143 999	146 456	2 457	1,7
0619 Ål	279 873	279 599	283 659	4 060	1,5
0620 Hol	254 158	253 926	259 291	5 364	2,1
0621 Sigdal	214 688	214 499	217 253	2 755	1,3
0622 Krødsherad	139 933	139 805	142 803	2 998	2,1
0623 Modum	717 612	716 893	734 302	17 408	2,4
0624 Øvre Eiker	947 720	946 824	967 955	21 130	2,2
0625 Nedre Eiker	1 253 731	1 252 554	1 285 973	33 419	2,7
0626 Lier	1 365 183	1 363 887	1 404 648	40 760	3,0
0627 Røyken	1 148 440	1 147 437	1 173 414	25 976	2,3
0628 Hurum	491 457	490 944	499 880	8 936	1,8
0631 Flesberg	164 996	164 825	167 229	2 404	1,5
0632 Rollag	101 372	101 263	102 763	1 500	1,5
0633 Nore og Uvdal	169 081	168 905	172 200	3 295	2,0
Fordelast gjennom året	*17 360*	*17 360*	*15 440*		
Buskerud	14 794 265	14 780 523	15 153 412	372 889	2,5
0701 Horten	1 386 827	1 385 460	1 421 429	35 969	2,6
0704 Tønsberg	2 257 823	2 255 994	2 325 678	69 685	3,1
0710 Sandefjord	3 178 109	3 174 738	3 275 922	101 185	3,2
0711 Svelvik	334 273	333 930	340 023	6 093	1,8
0712 Larvik	2 420 278	2 417 950	2 472 185	54 235	2,2
0713 Sande	493 737	493 281	510 166	16 885	3,4
0715 Holmestrand	722 849	722 160	740 316	18 156	2,5
0716 Re	500 184	499 720	508 290	8 570	1,7
0729 Færder	1 432 047	1 430 683	1 461 480	30 797	2,2
Fordelast gjennom året	*6 586*	*6 586*	*6 555*		
Vestfold	12 732 712	12 720 501	13 062 046	341 544	2,7

Tabell 3-k: Anslag på frie inntekter i 2018 og korrigert vekst i frie inntekter frå 2017 til 2018

Kommune	Anslag på frie inntekter 2017	Anslag på oppgåve-korrigerte frie inntekter 2017	Anslag på frie inntekter 2018	Anslag på oppgåve-korrigert vekst 2017-2018	Vekst rekneskap 2017-2018
	(1 000 kr)	*(1 000 kr)*	*(1 000 kr)*	*(1 000 kr)*	*(prosent)*
	1	*2*	*3*	*4*	*5*
0805 Porsgrunn	1 808 397	1 806 612	1 850 143	43 531	2,4
0806 Skien	2 758 781	2 756 030	2 819 871	63 841	2,3
0807 Notodden	704 308	703 627	718 062	14 434	2,1
0811 Siljan	134 422	134 298	136 944	2 646	2,0
0814 Bamble	707 882	707 216	724 834	17 617	2,5
0815 Kragerø	572 772	572 504	585 679	13 175	2,3
0817 Drangedal	251 739	251 505	256 187	4 682	1,9
0819 Nome	367 410	367 076	375 988	8 913	2,4
0821 Bø	338 730	338 428	347 624	9 196	2,7
0822 Sauherad	239 559	239 635	243 148	3 512	1,5
0826 Tinn	357 790	357 458	362 682	5 224	1,5
0827 Hjartdal	108 851	108 743	110 599	1 856	1,7
0828 Seljord	182 214	182 037	186 058	4 021	2,2
0829 Kviteseid	152 669	152 525	155 788	3 264	2,1
0830 Nissedal	100 312	100 212	104 864	4 652	4,6
0831 Fyresdal	95 897	95 808	97 662	1 854	1,9
0833 Tokke	142 252	142 112	144 261	2 149	1,5
0834 Vinje	231 951	231 725	240 262	8 537	3,7
Fordelast gjennom året	*12 800*	*12 800*	*13 800*		
Telemark	9 268 738	9 260 352	9 474 456	214 103	2,3
0901 Risør	376 225	375 847	386 144	10 298	2,7
0904 Grimstad	1 161 613	1 160 495	1 191 305	30 810	2,7
0906 Arendal	2 258 307	2 256 078	2 310 952	54 873	2,4
0911 Gjerstad	152 065	151 933	154 789	2 856	1,9
0912 Vegårshei	135 717	135 631	137 612	1 981	1,5
0914 Tvedestrand	341 629	341 281	350 555	9 273	2,7
0919 Froland	307 799	307 495	312 932	5 438	1,8
0926 Lillesand	389 655	387 829	401 556	13 727	3,5
0928 Birkenes	285 555	285 279	291 000	5 721	2,0
0929 Åmli	133 893	133 773	137 900	4 127	3,1
0935 Iveland	90 336	90 256	91 457	1 201	1,3
0937 Evje og Hornnes	205 265	205 060	212 819	7 759	3,8
0938 Bygland	89 976	89 890	90 816	926	1,0
0940 Valle	86 807	86 722	87 883	1 161	1,3
0941 Bykle	80 529	80 464	81 442	978	1,2
Fordelast gjennom året	*6 800*	*6 800*	*5 950*		
Aust-Agder*	6 102 169	6 094 833	6 245 112	150 279	2,5
1001 Kristiansand	4 543 834	4 539 468	4 701 608	162 140	3,6
1002 Mandal	828 221	827 434	851 422	23 988	2,9
1003 Farsund	507 802	507 292	526 914	19 622	3,9
1004 Flekkefjord	522 051	521 538	531 645	10 106	1,9
1014 Vennesla	753 292	752 556	775 353	22 797	3,0
1017 Songdalen	351 462	351 146	361 130	9 984	2,8

Tabell 3-k: Anslag på frie inntekter i 2018 og korrigert vekst i frie inntekter frå 2017 til 2018

Kommune	Anslag på frie inntekter 2017	Anslag på oppgåve-korrigerte frie inntekter 2017	Anslag på frie inntekter 2018	Anslag på oppgåve-korrigert vekst 2017-2018	Vekst rekneskap 2017-2018
	(1 000 kr)	*(1 000 kr)*	*(1 000 kr)*	*(1 000 kr)*	*(prosent)*
	1	*2*	*3*	*4*	*5*
1018 Søgne	565 626	565 032	578 925	13 893	2,5
1021 Marnardal	151 822	151 677	153 782	2 105	1,4
1026 Åseral	73 278	73 207	74 050	843	1,2
1027 Audnedal	120 507	120 388	121 884	1 496	1,2
1029 Lindesnes	280 079	279 777	287 721	7 944	2,8
1032 Lyngdal	463 504	463 034	487 321	24 287	5,2
1034 Hægebostad	114 014	113 915	115 492	1 577	1,4
1037 Kvinesdal	349 171	348 847	355 777	6 930	2,0
1046 Sirdal	136 618	136 503	138 140	1 638	1,2
Fordelast gjennom året	*6 800*	*6 800*	*5 950*		
Vest-Agder*	9 768 081	9 758 614	10 067 115	308 501	3,2
1101 Eigersund	776 988	776 195	801 914	25 719	3,3
1102 Sandnes	3 903 609	3 900 082	4 028 631	128 549	3,3
1103 Stavanger	7 124 658	7 118 703	7 356 630	237 927	3,3
1106 Haugesund	1 887 197	1 885 360	1 936 566	51 206	2,7
1111 Sokndal	197 132	196 925	202 881	5 956	3,0
1112 Lund	190 226	190 053	193 178	3 125	1,6
1114 Bjerkreim	168 854	168 707	171 908	3 200	1,9
1119 Hå	949 710	948 822	970 010	21 188	2,2
1120 Klepp	963 449	962 474	992 232	29 758	3,1
1121 Time	964 780	963 878	984 213	20 335	2,1
1122 Gjesdal	612 075	611 477	631 179	19 702	3,2
1124 Sola	1 410 439	1 409 148	1 463 042	53 894	3,8
1127 Randaberg	577 018	576 478	601 754	25 276	4,4
1129 Forsand	98 014	97 932	99 156	1 224	1,2
1130 Strand	668 853	668 239	693 695	25 457	3,8
1133 Hjelmeland	180 215	180 033	185 921	5 889	3,3
1134 Suldal	256 179	255 940	259 146	3 206	1,3
1135 Sauda	273 978	273 722	284 535	10 813	4,0
1141 Finnøy	201 144	200 947	203 131	2 183	1,1
1142 Rennesøy	282 056	281 797	285 824	4 026	1,4
1144 Kvitsøy	46 990	46 947	47 437	491	1,0
1145 Bokn	66 659	66 596	67 507	912	1,4
1146 Tysvær	595 400	594 810	607 407	12 596	2,1
1149 Karmøy	2 115 454	2 113 361	2 176 679	63 319	3,0
1151 Utsira	31 505	31 476	33 187	1 711	5,4
1160 Vindafjord	501 329	500 862	508 452	7 590	1,5
Fordelast gjennom året	*16 000*	*16 000*	*16 950*		
Rogaland	25 059 909	25 036 966	25 803 166	766 200	3,1
1201 Bergen	14 215 550	14 202 311	14 637 376	435 065	3,1
1211 Etne	241 980	241 744	246 789	5 046	2,1
1216 Sveio	320 114	319 798	327 381	7 583	2,4
1219 Bømlo	674 767	674 111	684 227	10 117	1,5
1221 Stord	959 427	958 457	980 710	22 253	2,3

Tabell 3-k: Anslag på frie inntekter i 2018 og korrigert vekst i frie inntekter frå 2017 til 2018

Kommune	Anslag på frie inntekter 2017	Anslag på oppgåve-korrigerte frie inntekter 2017	Anslag på frie inntekter 2018	Anslag på oppgåve-korrigert vekst 2017-2018	Vekst rekneskap 2017-2018
	(1 000 kr)	*(1 000 kr)*	*(1 000 kr)*	*(1 000 kr)*	*(prosent)*
	1	*2*	*3*	*4*	*5*
1222 Fitjar	190 072	189 894	193 080	3 186	1,7
1223 Tysnes	181 524	181 367	184 875	3 508	1,9
1224 Kvinnherad	727 900	727 149	745 169	18 020	2,5
1227 Jondal	85 142	85 078	85 966	888	1,0
1228 Odda	406 161	405 813	411 990	6 177	1,5
1231 Ullensvang	223 152	222 938	226 342	3 404	1,5
1232 Eidfjord	72 496	72 435	73 249	814	1,1
1233 Ulvik	87 375	87 300	88 239	939	1,1
1234 Granvin	69 249	69 192	69 975	783	1,1
1235 Voss	810 892	810 123	833 915	23 792	2,9
1238 Kvam	495 729	495 256	505 721	10 465	2,1
1241 Fusa	238 790	238 554	241 829	3 275	1,4
1242 Samnanger	150 940	151 110	153 374	2 264	1,5
1243 Os	802 408	799 579	834 636	35 057	4,4
1244 Austevoll	331 693	331 412	341 252	9 840	3,0
1245 Sund	383 211	382 854	394 234	11 380	3,0
1246 Fjell	1 256 064	1 254 822	1 287 930	33 108	2,6
1247 Askøy	1 500 404	1 499 014	1 540 868	41 854	2,8
1251 Vaksdal	252 974	252 720	257 823	5 103	2,0
1252 Modalen	44 341	44 301	45 376	1 074	2,4
1253 Osterøy	420 010	419 910	426 997	7 087	1,7
1256 Meland	425 177	424 783	437 551	12 767	3,0
1259 Øygarden	272 319	272 063	278 460	6 398	2,4
1260 Radøy	284 454	284 164	290 819	6 655	2,3
1263 Lindås	827 349	826 545	838 612	12 068	1,5
1264 Austrheim	171 910	171 743	177 797	6 055	3,5
1265 Fedje	55 289	55 240	57 306	2 067	3,7
1266 Masfjorden	125 424	125 404	127 322	1 918	1,5
Fordelast gjennom året	*32 400*	*32 400*	*31 000*		
Hordaland	27 336 690	27 309 582	28 058 191	748 609	2,7
1401 Flora	666 737	666 094	681 742	15 647	2,3
1411 Gulen	165 491	165 340	169 846	4 506	2,7
1412 Solund	66 856	66 782	68 656	1 874	2,8
1413 Hyllestad	99 846	99 769	101 106	1 337	1,3
1416 Høyanger	253 213	252 970	256 567	3 598	1,4
1417 Vik	178 680	178 821	181 368	2 547	1,4
1418 Balestrand	94 727	94 646	95 872	1 226	1,3
1419 Leikanger	139 180	139 366	142 689	3 323	2,4
1420 Sogndal	410 753	410 381	422 919	12 539	3,1
1421 Aurland	119 109	119 004	120 561	1 557	1,3
1422 Lærdal	137 264	137 148	140 780	3 632	2,6
1424 Årdal	304 489	304 185	311 392	7 207	2,4
1426 Luster	311 832	311 516	317 691	6 175	2,0
1428 Askvoll	196 467	196 272	199 911	3 638	1,9
1429 Fjaler	199 288	199 101	201 365	2 263	1,1

Tabell 3-k: Anslag på frie inntekter i 2018 og korrigert vekst i frie inntekter frå 2017 til 2018

Kommune	Anslag på frie inntekter 2017	Anslag på oppgåve-korrigerte frie inntekter 2017	Anslag på frie inntekter 2018	Anslag på oppgåve-korrigert vekst 2017-2018	Vekst rekneskap 2017-2018
	(1 000 kr)	*(1 000 kr)*	*(1 000 kr)*	*(1 000 kr)*	*(prosent)*
	1	*2*	*3*	*4*	*5*
1430 Gaular	191 432	191 265	196 649	5 384	2,8
1431 Jølster	190 255	190 073	192 665	2 592	1,4
1432 Førde	703 512	702 870	721 300	18 429	2,6
1433 Naustdal	180 654	180 475	184 810	4 335	2,4
1438 Bremanger	256 802	256 870	260 117	3 247	1,3
1439 Vågsøy	349 227	348 913	356 520	7 607	2,2
1441 Selje	174 338	174 171	177 893	3 722	2,1
1443 Eid	331 661	331 341	347 253	15 912	4,8
1444 Hornindal	83 875	83 785	85 034	1 248	1,5
1445 Gloppen	354 900	354 524	364 574	10 050	2,8
1449 Stryn	418 542	418 143	426 812	8 669	2,1
Fordelast gjennom året	*6 550*	*6 550*	*6 100*		
Sogn og Fjordane	6 585 683	6 580 375	6 732 190	151 815	2,3
1502 Molde	1 342 811	1 341 495	1 391 365	49 870	3,7
1504 Ålesund	2 332 070	2 329 899	2 402 525	72 626	3,1
1505 Kristiansund	1 241 659	1 240 404	1 276 387	35 983	2,9
1511 Vanylven	196 500	196 299	201 181	4 882	2,5
1514 Sande	158 863	158 720	161 389	2 669	1,7
1515 Herøy	475 523	475 051	482 967	7 916	1,7
1516 Ulstein	444 666	444 213	458 083	13 870	3,1
1517 Hareid	275 178	274 883	284 985	10 102	3,7
1519 Volda	478 460	477 994	490 808	12 814	2,7
1520 Ørsta	573 441	572 877	585 917	13 040	2,3
1523 Ørskog	138 010	137 879	140 026	2 147	1,6
1524 Norddal	117 838	117 731	121 027	3 296	2,8
1525 Stranda	264 307	264 039	268 293	4 254	1,6
1526 Stordal	76 341	76 249	77 698	1 449	1,9
1528 Sykkylven	406 981	406 580	413 826	7 246	1,8
1529 Skodje	253 549	253 609	256 572	2 963	1,2
1531 Sula	497 822	497 327	505 988	8 661	1,7
1532 Giske	431 131	430 738	438 574	7 837	1,8
1534 Haram	491 310	490 819	508 550	17 732	3,6
1535 Vestnes	338 167	337 814	354 332	16 519	4,9
1539 Rauma	421 547	421 112	433 307	12 195	2,9
1543 Nesset	177 967	177 783	183 507	5 724	3,2
1545 Midsund	134 758	134 615	137 565	2 950	2,2
1546 Sandøy	91 306	91 222	92 279	1 057	1,2
1547 Aukra	202 737	202 529	209 145	6 617	3,3
1548 Fræna	527 474	526 961	542 359	15 398	2,9
1551 Eide	203 221	203 024	205 866	2 842	1,4
1554 Averøy	313 692	313 381	319 257	5 876	1,9
1557 Gjemnes	160 585	160 444	162 400	1 956	1,2
1560 Tingvoll	196 047	195 853	200 271	4 418	2,3
1563 Sunndal	405 013	404 598	411 506	6 907	1,7
1566 Surnadal	335 696	335 382	340 942	5 560	1,7

Tabell 3-k: Anslag på frie inntekter i 2018 og korrigert vekst i frie inntekter frå 2017 til 2018

Kommune	Anslag på frie inntekter 2017	Anslag på oppgåve-korrigerte frie inntekter 2017	Anslag på frie inntekter 2018	Anslag på oppgåve-korrigert vekst 2017-2018	Vekst rekneskap 2017-2018
	(1 000 kr)	*(1 000 kr)*	*(1 000 kr)*	*(1 000 kr)*	*(prosent)*
	1	*2*	*3*	*4*	*5*
1567 Rindal	129 714	129 582	131 432	1 849	1,4
1571 Halsa	110 545	110 455	112 237	1 782	1,6
1573 Smøla	139 810	139 685	143 189	3 505	2,5
1576 Aure	240 432	240 220	250 455	10 235	4,3
Fordelast gjennom året	*60 396*	*60 396*	*33 168*		
Møre og Romsdal	14 385 565	14 371 859	14 729 379	357 520	2,5
5001 Trondheim	9 160 246	9 151 866	9 405 347	253 481	2,8
5004 Steinkjer	1 165 214	1 164 068	1 184 893	20 826	1,8
5005 Namsos	725 650	724 955	740 208	15 253	2,1
5011 Hemne	236 894	236 661	243 123	6 462	2,7
5012 Snillfjord	75 197	75 118	75 874	756	1,0
5013 Hitra	260 732	260 468	266 538	6 069	2,3
5014 Frøya	312 292	312 028	319 187	7 159	2,3
5015 Ørland	284 806	284 523	292 987	8 463	3,0
5016 Agdenes	123 028	122 892	126 476	3 584	2,9
5017 Bjugn	269 464	269 201	279 138	9 937	3,7
5018 Åfjord	199 357	199 140	202 214	3 074	1,5
5019 Roan	73 633	73 872	74 731	859	1,2
5020 Osen	78 954	78 884	79 768	884	1,1
5021 Oppdal	374 460	374 100	381 917	7 818	2,1
5022 Rennebu	159 200	159 033	161 192	2 159	1,4
5023 Meldal	226 966	226 728	232 305	5 577	2,5
5024 Orkdal	627 992	627 402	638 112	10 710	1,7
5025 Røros	309 422	309 101	313 955	4 854	1,6
5026 Holtålen	126 654	126 537	128 241	1 704	1,3
5027 Midtre Gauldal	353 801	353 456	359 903	6 446	1,8
5028 Melhus	837 613	836 797	858 848	22 051	2,6
5029 Skaun	420 157	419 777	433 256	13 479	3,2
5030 Klæbu	316 759	316 425	321 877	5 451	1,7
5031 Malvik	693 542	692 871	708 247	15 376	2,2
5032 Selbu	152 700	151 756	151 958	202	0,1
5033 Tydal	62 397	62 345	63 895	1 550	2,5
5034 Meråker	159 673	159 521	161 333	1 812	1,1
5035 Stjørdal	899 165	895 731	912 916	17 185	1,9
5036 Frosta	160 215	160 061	162 185	2 125	1,3
5037 Levanger	1 015 428	1 014 429	1 045 519	31 090	3,1
5038 Verdal	774 588	773 797	792 753	18 956	2,4
5039 Verran	154 558	154 721	158 340	3 619	2,3
5040 Namdalseid	119 035	118 920	121 633	2 713	2,3
5041 Snåsa	140 236	140 094	141 886	1 791	1,3
5042 Lierne	114 109	114 006	115 003	997	0,9
5043 Røyrvik	47 479	47 436	48 959	1 522	3,2
5044 Namsskogan	76 602	76 532	79 110	2 578	3,4
5045 Grong	162 503	162 344	163 173	829	0,5
5046 Høylandet	102 013	101 905	105 484	3 579	3,5

Tabell 3-k: Anslag på frie inntekter i 2018 og korrigert vekst i frie inntekter frå 2017 til 2018

Kommune	Anslag på frie inntekter 2017	Anslag på oppgåve-korrigerte frie inntekter 2017	Anslag på frie inntekter 2018	Anslag på oppgåve-korrigert vekst 2017-2018	Vekst rekneskap 2017-2018
	(1 000 kr)	*(1 000 kr)*	*(1 000 kr)*	*(1 000 kr)*	*(prosent)*
	1	*2*	*3*	*4*	*5*
5047 Overhalla	232 896	232 651	236 330	3 679	1,6
5048 Fosnes	56 462	56 414	57 102	688	1,2
5049 Flatanger	79 371	79 292	79 895	603	0,8
5050 Vikna	264 893	264 632	274 814	10 182	3,8
5051 Nærøy	306 633	306 318	313 321	7 003	2,3
5052 Leka	52 849	52 803	54 470	1 667	3,2
5053 Inderøy	388 980	388 613	396 661	8 048	2,1
5054 Indre Fosen	603 879	603 290	609 840	6 549	1,1
Fordelast gjennom året	*74 800*	*74 800*	*81 700*		
Trøndelag	23 613 498	23 588 317	24 156 616	568 300	2,4
1804 Bodø	2 610 784	2 608 401	2 673 128	64 727	2,5
1805 Narvik	995 286	994 330	1 013 664	19 334	1,9
1811 Bindal	108 925	108 812	109 599	787	0,7
1812 Sømna	139 366	139 227	141 842	2 615	1,9
1813 Brønnøy	463 292	462 824	471 902	9 078	2,0
1815 Vega	87 806	87 708	91 342	3 634	4,1
1816 Vevelstad	49 668	49 609	51 676	2 067	4,2
1818 Herøy	118 388	118 283	120 238	1 955	1,7
1820 Alstahaug	404 970	404 569	421 600	17 031	4,2
1822 Leirfjord	148 387	148 567	152 222	3 656	2,5
1824 Vefsn	740 366	739 642	751 923	12 281	1,7
1825 Grane	107 181	107 071	108 362	1 290	1,2
1826 Hattfjelldal	105 082	104 969	106 095	1 126	1,1
1827 Dønna	105 977	105 873	107 118	1 245	1,2
1828 Nesna	123 546	123 428	127 152	3 725	3,0
1832 Hemnes	279 530	279 267	286 737	7 471	2,7
1833 Rana	1 367 331	1 365 973	1 390 544	24 570	1,8
1834 Lurøy	181 292	181 131	183 095	1 964	1,1
1835 Træna	47 234	47 194	46 921	-273	-0,6
1836 Rødøy	110 777	110 683	110 985	303	0,3
1837 Meløy	397 280	396 880	403 650	6 770	1,7
1838 Gildeskål	146 723	146 585	147 782	1 197	0,8
1839 Beiarn	80 388	80 303	83 461	3 158	3,9
1840 Saltdal	277 353	277 080	286 466	9 386	3,4
1841 Fauske	520 287	519 817	529 958	10 141	2,0
1845 Sørfold	137 676	137 556	139 253	1 697	1,2
1848 Steigen	166 697	166 527	177 129	10 602	6,4
1849 Hamarøy	134 526	134 394	136 657	2 263	1,7
1850 Tysfjord	139 626	139 495	143 586	4 091	2,9
1851 Lødingen	147 026	146 878	148 088	1 210	0,8
1852 Tjeldsund	95 789	95 697	96 999	1 301	1,4
1853 Evenes	103 557	103 466	106 664	3 198	3,1
1854 Ballangen	164 013	163 872	169 963	6 091	3,7
1856 Røst	49 794	49 753	49 030	-723	-1,5
1857 Værøy	63 522	63 462	64 716	1 254	2,0

Tabell 3-k: Anslag på frie inntekter i 2018 og korrigert vekst i frie inntekter frå 2017 til 2018

Kommune	Anslag på frie inntekter 2017	Anslag på oppgåve-korrigerte frie inntekter 2017	Anslag på frie inntekter 2018	Anslag på oppgåve-korrigert vekst 2017-2018	Vekst rekneskap 2017-2018
	(1 000 kr)	*(1 000 kr)*	*(1 000 kr)*	*(1 000 kr)*	*(prosent)*
	1	*2*	*3*	*4*	*5*
1859 Flakstad	95 361	95 275	99 351	4 076	4,3
1860 Vestvågøy	625 129	624 525	641 143	16 618	2,7
1865 Vågan	522 144	521 648	527 884	6 236	1,2
1866 Hadsel	451 052	450 587	460 015	9 429	2,1
1867 Bø	178 747	178 565	180 477	1 912	1,1
1868 Øksnes	263 322	263 051	269 478	6 427	2,4
1870 Sortland	572 419	571 897	579 347	7 450	1,3
1871 Andøy	291 566	291 238	295 499	4 261	1,5
1874 Moskenes	76 675	76 604	78 145	1 541	2,0
Fordelast gjennom året	*47 500*	*47 500*	*45 050*		
Nordland	14 043 364	14 030 214	14 325 937	295 723	2,1
1902 Tromsø	3 774 541	3 771 246	3 888 296	117 050	3,1
1903 Harstad	1 344 163	1 342 947	1 374 214	31 268	2,3
1911 Kvæfjord	200 428	200 220	202 841	2 621	1,3
1913 Skånland	200 100	199 923	202 352	2 429	1,2
1917 Ibestad	106 731	106 628	107 544	916	0,9
1919 Gratangen	88 542	88 455	89 277	822	0,9
1920 Lavangen	90 661	90 569	91 874	1 305	1,4
1922 Bardu	234 022	233 793	237 038	3 245	1,4
1923 Salangen	142 858	142 714	145 006	2 292	1,6
1924 Målselv	384 472	384 096	397 186	13 090	3,4
1925 Sørreisa	204 710	204 523	207 309	2 785	1,4
1926 Dyrøy	94 941	94 839	95 833	994	1,0
1927 Tranøy	119 763	119 653	122 374	2 721	2,3
1928 Torsken	82 487	82 421	83 423	1 002	1,2
1929 Berg	70 384	70 328	71 233	905	1,3
1931 Lenvik	698 966	698 312	708 525	10 212	1,5
1933 Balsfjord	347 182	346 868	354 178	7 311	2,1
1936 Karlsøy	165 611	165 445	167 235	1 790	1,1
1938 Lyngen	215 780	215 592	218 555	2 963	1,4
1939 Storfjord	141 241	141 109	144 518	3 409	2,4
1940 Kåfjord	155 050	154 907	156 189	1 282	0,8
1941 Skjervøy	190 116	190 252	194 010	3 758	2,0
1942 Nordreisa	296 423	296 137	300 881	4 743	1,6
1943 Kvænangen	111 282	111 199	111 820	622	0,6
Fordelast gjennom året	*10 610*	*10 610*	*10 035*		
Troms	9 471 063	9 462 783	9 681 745	218 962	2,3
2002 Vardø	152 124	151 987	152 880	893	0,6
2003 Vadsø	365 196	364 869	370 034	5 165	1,4
2004 Hammerfest	627 149	626 622	651 024	24 402	3,9
2011 Kautokeino	219 985	219 797	220 767	970	0,4
2012 Alta	1 242 433	1 241 431	1 271 425	29 994	2,4
2014 Loppa	95 278	95 209	94 422	-787	-0,8
2015 Hasvik	92 178	92 109	91 921	-188	-0,2

Tabell 3-k: Anslag på frie inntekter i 2018 og korrigert vekst i frie inntekter frå 2017 til 2018

Kommune	Anslag på frie inntekter 2017	Anslag på oppgåve-korrigerte frie inntekter 2017	Anslag på frie inntekter 2018	Anslag på oppgåve-korrigert vekst 2017-2018	Vekst rekneskap 2017-2018
	(1 000 kr)	*(1 000 kr)*	*(1 000 kr)*	*(1 000 kr)*	*(prosent)*
	1	*2*	*3*	*4*	*5*
2017 Kvalsund	95 689	95 614	96 019	405	0,4
2018 Måsøy	103 199	103 119	103 998	880	0,9
2019 Nordkapp	213 098	212 919	214 806	1 887	0,9
2020 Porsanger	249 439	249 214	251 437	2 223	0,9
2021 Karasjok	189 273	189 105	190 656	1 550	0,8
2022 Lebesby	119 953	119 863	121 245	1 381	1,2
2023 Gamvik	96 512	96 431	95 747	-684	-0,7
2024 Berlevåg	88 393	88 332	88 153	-179	-0,2
2025 Tana	210 920	210 733	212 735	2 002	1,0
2027 Nesseby	90 653	90 586	90 948	362	0,4
2028 Båtsfjord	154 750	154 625	157 387	2 762	1,8
2030 Sør-Varanger	600 300	599 775	609 023	9 248	1,5
Fordelast gjennom året	*10 000*	*10 000*	*22 000*		
Finnmark	5 016 522	5 012 340	5 106 626	94 286	1,9
Sum ekskl. fordelt gj. året	*281 655 803*	*281 390 696*	*288 702 067*		
Fordelast gjennom året	*362 762*	*362 762*	*339 358*		
Prosjektskjønn, forskot m.m.	*167 229*	*167 229*	*260 000*		
Korreksjon landssum		*-20 000*			
Eigedomsskatt m.m.	*13 261 000*	*13 261 000*	*13 633 000*		
Avrundingar			*-24*		
Heile landet	295 446 794	295 161 687	302 934 401	7 772 714	2,6

**Fylkesmannen i Aust- og Vest-Agder forvaltar ei felles skjønsramme for dei to Agder-fylka. Fordelinga av dei ufordelte skjønsmidlane i tabellen mellom dei to fylka er ikkje bindande for den framtidige fordelinga.*

Tabell A-k

Utgiftsutjamning o.a. for kommunane 2018

Kolonne 9 viser sum utgiftsutjamning for kvar einskild kommune. Utjamninga består av omfordeling som følgje av skilnader i berekna utgiftsbehov (berekna i kol. 1–5) og omfordeling som følgje av korreksjonsordninga for statlege og private skular (berekna i kol. 6–8). Summen av utgiftsutjamninga er vidare nytta i tabell 2-k, kolonne 2.

Utgiftsutjamninga er berekna på grunnlag av innbyggjartalet per 1. juli 2017.

Kolonne 1 – Indeks for berekna utgiftsbehov

Utrekning av indeks for berekna utgiftsbehov er dokumentert i tabell E-k. Ein indeks på 1 betyr at kommunen har eit berekna utgiftsbehov lik landsgjennomsnittet. Ein indeks på 1,1 eller 0,9 betyr at kommunen har eit berekna utgiftsbehov som er høvesvis 10 pst. over og 10 pst. under landsgjennomsnittet. Kolonnen er òg vist i tabell E-k, kolonne 25.

Kolonne 2 – Gjennomsnittleg berekna utgiftsbehov per innbyggjar

Utgiftsbehovet for 2018 er på landsbasis berekna til om lag 264,8 mrd. kroner, som utgjer 50 167 kroner per innbyggjar, basert på innbyggjartal per 1.7.2017

Kolonne 3 – Berekna utgiftsbehov i kommunen i kroner per innbyggjar

I kolonne 3 er gjennomsnittleg berekna utgiftsbehov (kol. 2) på landsbasis multiplisert med indeks for berekna utgiftsbehov (kol. 1) for kvar kommune og vist i kroner per innbyggjar.

Kolonne 4 – Omfordeling per innbyggjar i kommunen

Omfordeling per innbyggjar blir vist i kolonne 4, og kjem fram som differansen mellom kolonne 3 og kolonne 2.

Kolonne 5 – Samla omfordeling for kommunen (1 000 kr)

Omfordeling utanom korreksjonsordninga blir vist i kolonne 5, og er rekna ut ved at omfordeling i kroner per innbyggjar (kol. 4) blir multiplisert med innbyggjartalet i kommunen per 1. juli 2017 (tabell F-k, kol. 2).

Kolonne 6 – Trekk for elevar i statlege og private skular

Kommunane får eit trekk i rammetilskotet for elevar som går i statlege og private skular. For ein nærare gjennomgang av korreksjonsordninga for statlege og private skular, sjå innleiingsteksten i Grønt hefte. Til grunn for trekket ligg elevtala ved statlege og private skular per 1. oktober 2016 (tal frå Kunnskapsdepartementet). Frå og med 2018 er kostnader til skuleskyss trekt frå satsgrunnlaget for korreksjonsordninga.

Tabellen under viser trekksatsane som blir nytta i korreksjonsordninga i 2018.

Trekksatsane per elev for 2017	(kroner)
Vanleg undervisning	85 800
Spesialskular	294 200
Opphald/innlosjerte ved skulen	310 800

Kolonne 7 – Tilbakeføring av samla trekk

Samla trekk for alle kommunar (sum for landet i kol. 6) blir ført attende til kvar einskild kommune etter kommunen sin del av utgiftsbehovet.

Kolonne 8 – Nettoverknad av korreksjonsordninga for statlege og private skular

Kolonne 8 viser nettoverknaden av korreksjonsordninga, dvs. summen av kolonnane 6 og 7.

Kolonne 9 – Sum utgiftsutjamning

Utgiftsutjamninga, inklusive omfordeling for elevar i statlege og private skular, kjem fram som summen av kolonne 5 og kolonne 8. Talet blir nytta vidare i tabell 2-k, kolonne 2, som tillegg/trekk i innbyggjartilskotet.

Tabell A-k: Utgiftsutjamning for kommunane 2018

Kommune	Indeks berekna utg.behov	Gj.snittleg berekna utgiftsbehov *(kr per innb.)*	Berekna utgiftsbehov i kommunen *(kr per innb.)*	Omfor-deling i utgifts-utjamninga *(kr per innb.)*	Omfor-deling i utgifts-utjamninga *(1 000 kr)*
	1	*2*	*3*	*4*	*5*
0101 Halden	1,0037	50 167	50 350	184	5 665
0104 Moss	1,0031	50 167	50 320	153	4 987
0105 Sarpsborg	1,0130	50 167	50 819	652	36 089
0106 Fredrikstad	0,9778	50 167	49 055	-1 112	-89 524
0111 Hvaler	0,9739	50 167	48 855	-1 311	-5 934
0118 Aremark	1,1896	50 167	59 680	9 513	13 433
0119 Marker	1,0613	50 167	53 244	3 078	11 027
0121 Rømskog	1,4717	50 167	73 831	23 664	16 162
0122 Trøgstad	1,0610	50 167	53 226	3 059	16 305
0123 Spydeberg	1,0223	50 167	51 288	1 121	6 516
0124 Askim	1,0079	50 167	50 562	396	6 240
0125 Eidsberg	1,0308	50 167	51 713	1 546	17 615
0127 Skiptvet	1,0672	50 167	53 538	3 371	12 842
0128 Rakkestad	1,0867	50 167	54 515	4 348	35 837
0135 Råde	1,0001	50 167	50 169	3	21
0136 Rygge	0,9606	50 167	48 188	-1 979	-31 478
0137 Våler	0,9751	50 167	48 919	-1 248	-6 733
0138 Hobøl	0,9587	50 167	48 094	-2 072	-11 684
Østfold	1,0025	50 167	50 294	127	37 387
0211 Vestby	0,9734	50 167	48 831	-1 336	-23 213
0213 Ski	0,9875	50 167	49 542	-625	-19 251
0214 Ås	0,9391	50 167	47 114	-3 053	-59 844
0215 Frogn	0,9477	50 167	47 544	-2 623	-41 473
0216 Nesodden	0,9681	50 167	48 569	-1 598	-30 580
0217 Oppegård	0,9772	50 167	49 023	-1 143	-31 025
0219 Bærum	1,0080	50 167	50 570	404	50 385
0220 Asker	0,9999	50 167	50 164	-3	-164
0221 Aurskog-Høland	0,9719	50 167	48 756	-1 410	-23 030
0226 Sørum	0,9977	50 167	50 053	-114	-2 023
0227 Fet	0,9478	50 167	47 546	-2 620	-30 517
0228 Rælingen	0,9546	50 167	47 889	-2 278	-40 737
0229 Enebakk	0,9707	50 167	48 699	-1 468	-16 048
0230 Lørenskog	0,9218	50 167	46 246	-3 921	-150 076
0231 Skedsmo	0,9599	50 167	48 157	-2 010	-107 987
0233 Nittedal	0,9745	50 167	48 890	-1 277	-29 949
0234 Gjerdrum	0,9713	50 167	48 729	-1 437	-9 478
0235 Ullensaker	0,9595	50 167	48 134	-2 033	-72 722
0236 Nes	0,9640	50 167	48 362	-1 804	-38 819
0237 Eidsvoll	0,9751	50 167	48 917	-1 250	-30 735
0238 Nannestad	0,9680	50 167	48 559	-1 607	-20 830
0239 Hurdal	1,0552	50 167	52 937	2 770	8 087
Akershus	0,9765	50 167	48 987	-1 180	-720 031
0301 Oslo	0,9274	50 167	46 526	-3 641	-2 435 883
0402 Kongsvinger	1,0311	50 167	51 728	1 562	27 962
0403 Hamar	0,9941	50 167	49 869	-298	-9 130
0412 Ringsaker	0,9865	50 167	49 489	-678	-23 047

Tabell A-k: Utgiftsutjamning for kommunane 2018

Kommune	Trekk statl./priv. skular (1 000 kr)	Tilbake-føring samla trekk (1 000 kr)	Nto. verknad statl./priv. skular (1 000 kr)	Sum utg.utjam-ning m.m. (1 000 kr)
	6	*7*	*8*	*9*
0101 Halden	-2 660	10 857	8 197	13 862
0104 Moss	-27 677	11 446	-16 231	-11 244
0105 Sarpsborg	-10 039	19 661	9 622	45 712
0106 Fredrikstad	-27 199	27 622	424	-89 100
0111 Hvaler	-257	1 546	1 288	-4 646
0118 Aremark	0	589	589	14 022
0119 Marker	-172	1 334	1 162	12 189
0121 Rømskog	0	353	353	16 515
0122 Trøgstad	-772	1 984	1 212	17 517
0123 Spydeberg	-1 888	2 084	197	6 713
0124 Askim	-5 405	5 575	170	6 410
0125 Eidsberg	-2 145	4 119	1 974	19 589
0127 Skiptvet	-944	1 426	482	13 324
0128 Rakkestad	-172	3 142	2 970	38 807
0135 Råde	-2 145	2 611	466	487
0136 Rygge	-8 151	5 360	-2 791	-34 269
0137 Våler	-1 924	1 846	-78	-6 811
0138 Hobøl	-1 753	1 896	143	-11 541
Østfold	-93 302	103 451	10 149	47 537
0211 Vestby	-4 891	5 932	1 042	-22 172
0213 Ski	-3 640	10 673	7 033	-12 218
0214 Ås	-5 908	6 457	549	-59 295
0215 Frogn	-11 840	5 256	-6 584	-48 058
0216 Nesodden	-23 718	6 500	-17 218	-47 798
0217 Oppegård	-3 604	9 303	5 699	-25 326
0219 Bærum	-44 788	44 130	-658	49 727
0220 Asker	-33 548	21 432	-12 116	-12 279
0221 Aurskog-Høland	-429	5 567	5 138	-17 892
0226 Sørum	-2 488	6 219	3 731	1 708
0227 Fet	-1 201	3 872	2 671	-27 846
0228 Rælingen	-2 317	5 989	3 673	-37 065
0229 Enebakk	-772	3 723	2 951	-13 097
0230 Lørenskog	-11 840	12 378	538	-149 538
0231 Skedsmo	-11 755	18 091	6 336	-101 650
0233 Nittedal	-2 182	8 018	5 836	-24 113
0234 Gjerdrum	-1 324	2 247	923	-8 555
0235 Ullensaker	-12 098	12 042	-56	-72 778
0236 Nes	-3 775	7 276	3 501	-35 318
0237 Eidsvoll	-4 462	8 411	3 949	-26 786
0238 Nannestad	-1 287	4 401	3 114	-17 717
0239 Hurdal	-686	1 080	394	8 481
Akershus	-188 552	208 998	20 446	-699 585
0301 Oslo	-279 488	217 662	-61 827	-2 497 710
0402 Kongsvinger	-7 894	6 476	-1 418	26 544
0403 Hamar	-10 284	10 696	412	-8 718
0412 Ringsaker	-8 666	11 769	3 103	-19 943

Tabell A-k: Utgiftsutjamning for kommunane 2018

Kommune	Indeks berekna utg.behov	Gj.snittleg berekna utgiftsbehov *(kr per innb.)*	Berekna utgiftsbehov i kommunen *(kr per innb.)*	Omfor-deling i utgifts-utjamninga *(kr per innb.)*	Omfor-deling i utgifts-utjamninga *(1 000 kr)*
	1	*2*	*3*	*4*	*5*
0415 Løten	1,0113	50 167	50 735	568	4 334
0417 Stange	1,0055	50 167	50 441	275	5 621
0418 Nord-Odal	1,0913	50 167	54 747	4 580	23 405
0419 Sør-Odal	0,9822	50 167	49 273	-893	-7 035
0420 Eidskog	1,1156	50 167	55 968	5 801	35 689
0423 Grue	1,1185	50 167	56 112	5 945	28 276
0425 Åsnes	1,1198	50 167	56 179	6 012	44 056
0426 Våler	1,0980	50 167	55 081	4 915	18 249
0427 Elverum	1,0068	50 167	50 506	339	7 139
0428 Trysil	1,1181	50 167	56 093	5 926	38 871
0429 Åmot	1,0890	50 167	54 629	4 462	19 773
0430 Stor-Elvdal	1,2151	50 167	60 959	10 793	27 165
0432 Rendalen	1,2757	50 167	64 000	13 833	25 785
0434 Engerdal	1,3934	50 167	69 904	19 737	25 441
0436 Tolga	1,2430	50 167	62 356	12 189	19 466
0437 Tynset	1,1248	50 167	56 426	6 259	35 109
0438 Alvdal	1,1748	50 167	58 936	8 770	21 407
0439 Folldal	1,2596	50 167	63 192	13 025	20 710
0441 Os	1,1809	50 167	59 239	9 073	17 719
Hedmark	1,0413	50 167	52 238	2 071	406 966
0501 Lillehammer	0,9864	50 167	49 485	-682	-18 851
0502 Gjøvik	0,9825	50 167	49 287	-880	-26 645
0511 Dovre	1,1442	50 167	57 400	7 234	19 285
0512 Lesja	1,2310	50 167	61 757	11 590	23 493
0513 Skjåk	1,1167	50 167	56 023	5 857	12 879
0514 Lom	1,1180	50 167	56 085	5 918	13 944
0515 Vågå	1,1199	50 167	56 181	6 014	21 808
0516 Nord-Fron	1,0672	50 167	53 536	3 369	19 316
0517 Sel	1,0904	50 167	54 700	4 533	26 752
0519 Sør-Fron	1,0991	50 167	55 140	4 973	15 691
0520 Ringebu	1,0723	50 167	53 795	3 628	16 225
0521 Øyer	1,0308	50 167	51 712	1 545	7 909
0522 Gausdal	1,0346	50 167	51 902	1 736	10 728
0528 Østre Toten	1,0231	50 167	51 326	1 159	17 237
0529 Vestre Toten	0,9847	50 167	49 399	-767	-10 168
0532 Jevnaker	0,9883	50 167	49 582	-585	-3 948
0533 Lunner	0,9977	50 167	50 049	-118	-1 073
0534 Gran	1,0370	50 167	52 021	1 854	25 511
0536 Søndre Land	1,0636	50 167	53 357	3 190	18 185
0538 Nordre Land	1,0684	50 167	53 600	3 433	23 188
0540 Sør-Aurdal	1,2346	50 167	61 935	11 768	35 587
0541 Etnedal	1,3664	50 167	68 547	18 380	24 740
0542 Nord-Aurdal	1,0272	50 167	51 530	1 363	8 857
0543 Vestre Slidre	1,1215	50 167	56 260	6 093	12 990
0544 Øystre Slidre	1,0892	50 167	54 643	4 477	14 531
0545 Vang	1,2653	50 167	63 474	13 307	21 425
Oppland	1,0347	50 167	51 906	1 740	329 596

Tabell A-k: Utgiftsutjamning for kommunane 2018

Kommune	Trekk statl./priv. skular (1 000 kr)	Tilbake-føring samla trekk (1 000 kr)	Nto. verknad statl./priv. skular (1 000 kr)	Sum utg.utjam-ning m.m. (1 000 kr)
	6	*7*	*8*	*9*
0415 Løten	-5 442	2 706	-2 736	1 598
0417 Stange	-23 411	7 218	-16 194	-10 573
0418 Nord-Odal	0	1 956	1 956	25 361
0419 Sør-Odal	0	2 714	2 714	-4 322
0420 Eidskog	-5 062	2 408	-2 655	33 034
0423 Grue	-515	1 866	1 351	29 627
0425 Åsnes	-1 544	2 879	1 334	45 390
0426 Våler	0	1 430	1 430	19 679
0427 Elverum	0	7 431	7 431	14 570
0428 Trysil	-3 689	2 573	-1 117	37 754
0429 Åmot	0	1 693	1 693	21 466
0430 Stor-Elvdal	0	1 073	1 073	28 238
0432 Rendalen	0	834	834	26 619
0434 Engerdal	0	630	630	26 071
0436 Tolga	0	696	696	20 163
0437 Tynset	0	2 213	2 213	37 322
0438 Alvdal	0	1 006	1 006	22 413
0439 Folldal	0	703	703	21 413
0441 Os	0	809	809	18 528
Hedmark	-66 508	71 778	5 270	412 236
0501 Lillehammer	-10 124	9 568	-556	-19 407
0502 Gjøvik	-10 553	10 440	-114	-26 759
0511 Dovre	0	1 070	1 070	20 355
0512 Lesja	0	875	875	24 368
0513 Skjåk	0	861	861	13 740
0514 Lom	0	924	924	14 868
0515 Vågå	0	1 424	1 424	23 233
0516 Nord-Fron	-86	2 146	2 060	21 377
0517 Sel	0	2 257	2 257	29 009
0519 Sør-Fron	-601	1 216	616	16 307
0520 Ringebu	-3 175	1 682	-1 492	14 732
0521 Øyer	-343	1 851	1 508	9 417
0522 Gausdal	-172	2 243	2 072	12 800
0528 Østre Toten	-4 976	5 338	362	17 599
0529 Vestre Toten	-1 544	4 577	3 032	-7 136
0532 Jevnaker	-1 802	2 341	539	-3 409
0533 Lunner	-257	3 191	2 934	1 861
0534 Gran	0	5 005	5 005	30 516
0536 Søndre Land	-2 317	2 127	-190	17 995
0538 Nordre Land	-515	2 531	2 017	25 204
0540 Sør-Aurdal	0	1 310	1 310	36 897
0541 Etnedal	0	645	645	25 385
0542 Nord-Aurdal	-5 320	2 341	-2 978	5 879
0543 Vestre Slidre	-343	839	496	13 485
0544 Øystre Slidre	-172	1 240	1 069	15 600
0545 Vang	0	715	715	22 139
Oppland	-42 299	68 758	26 459	356 054

Tabell A-k: Utgiftsutjamning for kommunane 2018

Kommune	Indeks berekna utg.behov	Gj.snittleg berekna utgiftsbehov *(kr per innb.)*	Berekna utgiftsbehov i kommunen *(kr per innb.)*	Omfor-deling i utgifts-utjamninga *(kr per innb.)*	Omfor-deling i utgifts-utjamninga *(1 000 kr)*
	1	*2*	*3*	*4*	*5*
0602 Drammen	0,9979	50 167	50 061	-106	-7 240
0604 Kongsberg	0,9733	50 167	48 827	-1 339	-36 566
0605 Ringerike	0,9787	50 167	49 100	-1 066	-32 167
0612 Hole	1,0024	50 167	50 288	122	830
0615 Flå	1,3330	50 167	66 872	16 706	17 959
0616 Nes	1,1106	50 167	55 716	5 550	18 524
0617 Gol	1,1086	50 167	55 615	5 449	25 135
0618 Hemsedal	1,0822	50 167	54 289	4 123	10 154
0619 Ål	1,1188	50 167	56 128	5 962	27 721
0620 Hol	0,9988	50 167	50 109	-58	-263
0621 Sigdal	1,1378	50 167	57 077	6 911	23 981
0622 Krødsherad	1,1481	50 167	57 595	7 428	16 914
0623 Modum	1,0065	50 167	50 491	325	4 498
0624 Øvre Eiker	0,9841	50 167	49 369	-798	-14 927
0625 Nedre Eiker	0,9808	50 167	49 203	-964	-23 948
0626 Lier	0,9864	50 167	49 485	-681	-17 616
0627 Røyken	0,9582	50 167	48 070	-2 097	-46 456
0628 Hurum	1,0011	50 167	50 223	57	537
0631 Flesberg	1,1215	50 167	56 264	6 098	16 372
0632 Rollag	1,2791	50 167	64 167	14 000	19 699
0633 Nore og Uvdal	1,2071	50 167	60 558	10 391	26 290
Buskerud	1,0021	50 167	50 271	105	29 429
0701 Horten	0,9987	50 167	50 103	-64	-1 732
0704 Tønsberg	0,9829	50 167	49 310	-856	-38 654
0710 Sandefjord	0,9926	50 167	49 795	-372	-23 222
0711 Svelvik	0,9624	50 167	48 280	-1 886	-12 594
0712 Larvik	0,9983	50 167	50 079	-88	-4 094
0713 Sande	0,9901	50 167	49 671	-496	-4 788
0715 Holmestrand	0,9756	50 167	48 941	-1 226	-17 308
0716 Re	1,0053	50 167	50 434	267	2 556
0729 Færder	0,9888	50 167	49 604	-563	-15 069
Vestfold	0,9908	50 167	49 704	-463	-114 905
0805 Porsgrunn	0,9792	50 167	49 122	-1 045	-37 819
0806 Skien	0,9938	50 167	49 855	-311	-16 969
0807 Notodden	1,0650	50 167	53 429	3 263	41 597
0811 Siljan	1,0225	50 167	51 296	1 129	2 662
0814 Bamble	0,9666	50 167	48 492	-1 675	-23 754
0815 Kragerø	1,0409	50 167	52 218	2 051	21 694
0817 Drangedal	1,1632	50 167	58 356	8 189	33 894
0819 Nome	1,0668	50 167	53 519	3 352	22 323
0821 Bø	1,0256	50 167	51 452	1 285	7 981
0822 Sauherad	1,0408	50 167	52 211	2 044	8 822
0826 Tinn	1,0721	50 167	53 783	3 616	21 373
0827 Hjartdal	1,2631	50 167	63 367	13 200	20 922
0828 Seljord	1,1466	50 167	57 522	7 356	21 913
0829 Kviteseid	1,1379	50 167	57 087	6 920	16 858
0830 Nissedal	1,2630	50 167	63 358	13 191	19 721

Tabell A-k: Utgiftsutjamning for kommunane 2018

Kommune	Trekk statl./priv. skular (1 000 kr)	Tilbake-føring samla trekk (1 000 kr)	Nto. verknad statl./priv. skular (1 000 kr)	Sum utg.utjam-ning m.m. (1 000 kr)
	6	*7*	*8*	*9*
0602 Drammen	-9 181	23 988	14 807	7 568
0604 Kongsberg	-13 385	9 321	-4 064	-40 630
0605 Ringerike	-5 577	10 359	4 782	-27 386
0612 Hole	-3 089	2 400	-689	141
0615 Flå	0	503	503	18 461
0616 Nes	-2 145	1 300	-845	17 680
0617 Gol	0	1 794	1 794	26 928
0618 Hemsedal	0	935	935	11 089
0619 Ål	0	1 825	1 825	29 546
0620 Hol	0	1 599	1 599	1 335
0621 Sigdal	0	1 385	1 385	25 366
0622 Krødsherad	0	917	917	17 831
0623 Modum	0	4 892	4 892	9 390
0624 Øvre Eiker	-3 947	6 456	2 510	-12 417
0625 Nedre Eiker	-5 491	8 547	3 056	-20 892
0626 Lier	-1 802	8 948	7 147	-10 469
0627 Røyken	-6 300	7 447	1 147	-45 309
0628 Hurum	-6 729	3 330	-3 399	-2 862
0631 Flesberg	-172	1 056	885	17 257
0632 Rollag	0	631	631	20 330
0633 Nore og Uvdal	0	1 071	1 071	27 361
Buskerud	-57 817	98 705	40 888	70 318
0701 Horten	-11 105	9 554	-1 551	-3 283
0704 Tønsberg	-30 655	15 562	-15 093	-53 747
0710 Sandefjord	-35 583	21 745	-13 837	-37 060
0711 Svelvik	-515	2 254	1 739	-10 855
0712 Larvik	-7 979	16 354	8 374	4 280
0713 Sande	-343	3 353	3 010	-1 778
0715 Holmestrand	-8 323	4 832	-3 490	-20 798
0716 Re	-7 550	3 372	-4 178	-1 622
0729 Færder	-23 669	9 289	-14 380	-29 449
Vestfold	-125 722	86 316	-39 406	-154 311
0805 Porsgrunn	-18 275	12 432	-5 844	-43 663
0806 Skien	-26 341	19 002	-7 339	-24 308
0807 Notodden	-6 778	4 763	-2 015	39 582
0811 Siljan	-257	846	588	3 250
0814 Bamble	-3 947	4 810	863	-22 891
0815 Kragerø	-4 719	3 861	-858	20 836
0817 Drangedal	0	1 689	1 689	35 583
0819 Nome	-3 518	2 492	-1 026	21 298
0821 Bø	0	2 234	2 234	10 214
0822 Sauherad	-6 263	1 575	-4 688	4 134
0826 Tinn	-3 346	2 223	-1 123	20 250
0827 Hjartdal	0	702	702	21 625
0828 Seljord	0	1 198	1 198	23 111
0829 Kviteseid	0	972	972	17 830
0830 Nissedal	0	662	662	20 383

Tabell A-k: Utgiftsutjamning for kommunane 2018

Kommune	Indeks berekna utg.behov	Gj.snittleg berekna utgiftsbehov *(kr per innb.)*	Berekna utgiftsbehov i kommunen *(kr per innb.)*	Omfor-deling i utgifts-utjamninga *(kr per innb.)*	Omfor-deling i utgifts-utjamninga *(1 000 kr)*
	1	*2*	*3*	*4*	*5*
0831 Fyresdal	1,3253	50 167	66 486	16 320	21 868
0833 Tokke	1,1778	50 167	59 085	8 919	19 844
0834 Vinje	1,1424	50 167	57 309	7 142	26 440
Telemark	1,0263	50 167	51 488	1 322	229 371
0901 Risør	1,0497	50 167	52 658	2 491	17 237
0904 Grimstad	0,9946	50 167	49 895	-272	-6 194
0906 Arendal	0,9997	50 167	50 152	-15	-658
0911 Gjerstad	1,1275	50 167	56 562	6 395	15 822
0912 Vegårshei	1,2078	50 167	60 592	10 425	21 799
0914 Tvedestrand	1,0870	50 167	54 530	4 363	26 440
0919 Froland	1,0314	50 167	51 742	1 575	9 084
0926 Lillesand	1,0193	50 167	51 134	967	10 461
0928 Birkenes	1,0701	50 167	53 682	3 516	18 296
0929 Åmli	1,3693	50 167	68 694	18 528	34 406
0935 Iveland	1,2608	50 167	63 250	13 084	17 388
0937 Evje og Hornnes	1,1188	50 167	56 126	5 959	21 709
0938 Bygland	1,3335	50 167	66 897	16 731	20 160
0940 Valle	1,2727	50 167	63 845	13 678	16 906
0941 Bykle	1,2450	50 167	62 456	12 290	11 810
Aust-Agder	1,0400	50 167	52 172	2 005	234 666
1001 Kristiansand	0,9879	50 167	49 558	-608	-54 597
1002 Mandal	1,0301	50 167	51 676	1 509	23 625
1003 Farsund	1,0147	50 167	50 903	737	7 191
1004 Flekkefjord	1,0951	50 167	54 938	4 771	43 490
1014 Vennesla	1,0206	50 167	51 201	1 034	14 986
1017 Songdalen	1,0549	50 167	52 923	2 756	18 179
1018 Søgne	0,9878	50 167	49 557	-610	-6 912
1021 Marnardal	1,1937	50 167	59 886	9 720	22 569
1026 Åseral	1,4202	50 167	71 245	21 079	19 772
1027 Audnedal	1,1773	50 167	59 059	8 892	15 757
1029 Lindesnes	1,1080	50 167	55 585	5 418	26 944
1032 Lyngdal	1,0921	50 167	54 789	4 623	39 784
1034 Hægebostad	1,2435	50 167	62 384	12 218	20 807
1037 Kvinesdal	1,1170	50 167	56 036	5 869	35 122
1046 Sirdal	1,2372	50 167	62 065	11 898	21 810
Vest-Agder	1,0268	50 167	51 511	1 344	248 525
1101 Eigersund	1,0124	50 167	50 791	624	9 310
1102 Sandnes	0,9717	50 167	48 749	-1 417	-107 837
1103 Stavanger	0,9475	50 167	47 533	-2 634	-350 085
1106 Haugesund	0,9844	50 167	49 386	-781	-29 101
1111 Sokndal	1,1540	50 167	57 894	7 727	25 894
1112 Lund	1,0972	50 167	55 042	4 875	15 860
1114 Bjerkreim	1,0990	50 167	55 132	4 965	14 131
1119 Hå	0,9991	50 167	50 123	-44	-820
1120 Klepp	0,9717	50 167	48 748	-1 418	-27 191
1121 Time	0,9811	50 167	49 218	-949	-17 754

Tabell A-k: Utgiftsutjamning for kommunane 2018

Kommune	Trekk statl./priv. skular (1 000 kr)	Tilbake-føring samla trekk (1 000 kr)	Nto. verknad statl./priv. skular (1 000 kr)	Sum utg.utjam-ning m.m. (1 000 kr)
	6	*7*	*8*	*9*
0831 Fyresdal	0	623	623	22 491
0833 Tokke	0	919	919	20 764
0834 Vinje	0	1 483	1 483	27 924
Telemark	-73 445	62 487	-10 958	218 413
0901 Risør	-86	2 548	2 462	19 698
0904 Grimstad	-11 840	7 942	-3 898	-10 093
0906 Arendal	-43 930	15 671	-28 259	-28 916
0911 Gjerstad	-86	978	893	16 715
0912 Vegårshei	0	886	886	22 685
0914 Tvedestrand	-172	2 311	2 139	28 579
0919 Froland	-944	2 087	1 143	10 227
0926 Lillesand	-5 234	3 868	-1 366	9 095
0928 Birkenes	-343	1 953	1 610	19 906
0929 Åmli	-257	892	635	35 040
0935 Iveland	0	588	588	17 976
0937 Evje og Hornnes	0	1 430	1 430	23 139
0938 Bygland	0	564	564	20 724
0940 Valle	0	552	552	17 458
0941 Bykle	0	420	420	12 230
Aust-Agder	-62 891	42 689	-20 203	214 464
1001 Kristiansand	-28 265	31 107	2 842	-51 755
1002 Mandal	-5 148	5 657	509	24 135
1003 Farsund	-429	3 474	3 045	10 235
1004 Flekkefjord	0	3 502	3 502	46 991
1014 Vennesla	-429	5 189	4 760	19 746
1017 Songdalen	-8 408	2 441	-5 968	12 211
1018 Søgne	-18 361	3 926	-14 435	-21 347
1021 Marnardal	-172	972	801	23 370
1026 Åseral	0	467	467	20 239
1027 Audnedal	0	732	732	16 489
1029 Lindesnes	-2 917	1 933	-984	25 959
1032 Lyngdal	-15 959	3 297	-12 662	27 122
1034 Hægebostad	0	743	743	21 550
1037 Kvinesdal	0	2 345	2 345	37 466
1046 Sirdal	0	795	795	22 605
Vest-Agder	-80 088	66 579	-13 509	235 016
1101 Eigersund	-9 181	5 300	-3 881	5 429
1102 Sandnes	-23 423	25 934	2 510	-105 327
1103 Stavanger	-29 858	44 174	14 316	-335 770
1106 Haugesund	-12 441	12 872	431	-28 669
1111 Sokndal	0	1 357	1 357	27 250
1112 Lund	0	1 252	1 252	17 112
1114 Bjerkreim	-86	1 097	1 011	15 143
1119 Hå	-19 734	6 581	-13 153	-13 974
1120 Klepp	-6 349	6 535	186	-27 005
1121 Time	-5 920	6 439	519	-17 235

Tabell A-k: Utgiftsutjamning for kommunane 2018

Kommune	Indeks berekna utg.behov	Gj.snittleg berekna utgiftsbehov *(kr per innb.)*	Berekna utgiftsbehov i kommunen *(kr per innb.)*	Omfor-deling i utgifts-utjamninga *(kr per innb.)*	Omfor-deling i utgifts-utjamninga *(1 000 kr)*
	1	*2*	*3*	*4*	*5*
1122 Gjesdal	1,0001	50 167	50 171	4	52
1124 Sola	0,9693	50 167	48 627	-1 540	-40 288
1127 Randaberg	0,9802	50 167	49 172	-995	-10 921
1129 Forsand	1,3924	50 167	69 853	19 686	24 411
1130 Strand	1,0420	50 167	52 276	2 109	26 786
1133 Hjelmeland	1,2330	50 167	61 858	11 691	31 777
1134 Suldal	1,1807	50 167	59 230	9 064	35 194
1135 Sauda	1,1102	50 167	55 697	5 531	26 083
1141 Finnøy	1,1173	50 167	56 050	5 883	19 144
1142 Rennesøy	1,0361	50 167	51 975	1 809	8 812
1144 Kvitsøy	1,5225	50 167	76 377	26 211	14 363
1145 Bokn	1,3438	50 167	67 414	17 248	14 919
1146 Tysvær	1,0458	50 167	52 462	2 296	25 442
1149 Karmøy	0,9892	50 167	49 626	-541	-22 903
1151 Utsira	2,5956	50 167	130 212	80 045	16 249
1160 Vindafjord	1,0356	50 167	51 953	1 787	15 775
Rogaland	0,9881	50 167	49 570	-597	-282 698
1201 Bergen	0,9513	50 167	47 723	-2 443	-681 737
1211 Etne	1,1226	50 167	56 316	6 149	25 352
1216 Sveio	1,0902	50 167	54 691	4 525	25 651
1219 Bømlo	1,0568	50 167	53 018	2 851	33 860
1221 Stord	0,9838	50 167	49 355	-812	-15 282
1222 Fitjar	1,0783	50 167	54 092	3 926	12 527
1223 Tysnes	1,1890	50 167	59 647	9 480	27 046
1224 Kvinnherad	1,0658	50 167	53 469	3 302	43 708
1227 Jondal	1,3649	50 167	68 474	18 308	20 230
1228 Odda	1,0583	50 167	53 094	2 927	20 261
1231 Ullensvang	1,2152	50 167	60 960	10 793	36 611
1232 Eidfjord	1,2589	50 167	63 155	12 988	12 196
1233 Ulvik	1,3608	50 167	68 265	18 099	20 361
1234 Granvin	1,2558	50 167	62 997	12 830	11 932
1235 Voss	1,0690	50 167	53 627	3 460	50 436
1238 Kvam	1,1144	50 167	55 904	5 738	48 592
1241 Fusa	1,1642	50 167	58 402	8 235	32 283
1242 Samnanger	1,1203	50 167	56 201	6 034	14 910
1243 Os	0,9898	50 167	49 655	-512	-10 475
1244 Austevoll	1,1500	50 167	57 690	7 523	39 173
1245 Sund	1,0394	50 167	52 143	1 976	13 983
1246 Fjell	0,9575	50 167	48 035	-2 132	-54 380
1247 Askøy	1,0096	50 167	50 647	480	13 941
1251 Vaksdal	1,1680	50 167	58 596	8 430	34 789
1252 Modalen	1,9721	50 167	98 933	48 766	18 921
1253 Osterøy	1,0275	50 167	51 544	1 377	11 133
1256 Meland	1,0297	50 167	51 659	1 492	11 993
1259 Øygarden	1,0680	50 167	53 577	3 410	16 680
1260 Radøy	1,0643	50 167	53 395	3 228	16 505
1263 Lindås	1,0267	50 167	51 506	1 340	21 130
1264 Austrheim	1,0931	50 167	54 836	4 669	13 606

Tabell A-k: Utgiftsutjamning for kommunane 2018

Kommune	Trekk statl./priv. skular (1 000 kr)	Tilbake-føring samla trekk (1 000 kr)	Nto. verknad statl./priv. skular (1 000 kr)	Sum utg.utjam-ning m.m. (1 000 kr)
	6	*7*	*8*	*9*
1122 Gjesdal	-1 201	4 175	2 974	3 026
1124 Sola	-1 888	8 895	7 007	-33 280
1127 Randaberg	-2 831	3 774	942	-9 979
1129 Forsand	-429	606	177	24 588
1130 Strand	-7 550	4 643	-2 908	23 879
1133 Hjelmeland	0	1 176	1 176	32 952
1134 Suldal	0	1 608	1 608	36 802
1135 Sauda	0	1 837	1 837	27 920
1141 Finnøy	-343	1 275	932	20 076
1142 Rennesøy	-86	1 771	1 685	10 497
1144 Kvitsøy	-86	293	207	14 570
1145 Bokn	-172	408	236	15 156
1146 Tysvær	-1 888	4 066	2 178	27 620
1149 Karmøy	-28 743	14 689	-14 054	-36 957
1151 Utsira	0	185	185	16 434
1160 Vindafjord	-515	3 207	2 693	18 467
Rogaland	-152 724	164 146	11 422	-271 276
1201 Bergen	-133 554	93 115	-40 440	-722 176
1211 Etne	0	1 624	1 624	26 976
1216 Sveio	-257	2 168	1 911	27 562
1219 Bømlo	0	4 402	4 402	38 263
1221 Stord	0	6 494	6 494	-8 788
1222 Fitjar	0	1 207	1 207	13 734
1223 Tysnes	-86	1 190	1 104	28 150
1224 Kvinnherad	-2 574	4 949	2 375	46 083
1227 Jondal	0	529	529	20 759
1228 Odda	0	2 570	2 570	22 831
1231 Ullensvang	0	1 446	1 446	38 057
1232 Eidfjord	0	415	415	12 610
1233 Ulvik	0	537	537	20 898
1234 Granvin	0	410	410	12 342
1235 Voss	0	5 466	5 466	55 901
1238 Kvam	-2 402	3 311	908	49 500
1241 Fusa	-10 296	1 601	-8 695	23 587
1242 Samnanger	0	971	971	15 881
1243 Os	-2 047	7 108	5 061	-5 414
1244 Austevoll	-2 145	2 100	-45	39 129
1245 Sund	-944	2 580	1 636	15 620
1246 Fjell	-27 799	8 569	-19 231	-73 610
1247 Askøy	-4 241	10 288	6 047	19 987
1251 Vaksdal	-86	1 691	1 605	36 395
1252 Modalen	0	268	268	19 190
1253 Osterøy	-18 141	2 914	-15 227	-4 094
1256 Meland	-6 349	2 903	-3 446	8 547
1259 Øygarden	-637	1 832	1 195	17 875
1260 Radøy	-2 145	1 909	-236	16 269
1263 Lindås	-17 332	5 681	-11 651	9 480
1264 Austrheim	0	1 117	1 117	14 723

Tabell A-k: Utgiftsutjamning for kommunane 2018

Kommune	Indeks berekna utg.behov	Gj.snittleg berekna utgiftsbehov *(kr per innb.)*	Berekna utgiftsbehov i kommunen *(kr per innb.)*	Omfor-deling i utgifts-utjamninga *(kr per innb.)*	Omfor-deling i utgifts-utjamninga *(1 000 kr)*
	1	*2*	*3*	*4*	*5*
1265 Fedje	1,6829	50 167	84 427	34 260	19 631
1266 Masfjorden	1,3352	50 167	66 981	16 815	29 056
Hordaland	0,9975	50 167	50 041	-125	-65 375
1401 Flora	1,0326	50 167	51 800	1 633	19 676
1411 Gulen	1,2903	50 167	64 731	14 565	34 286
1412 Solund	1,4459	50 167	72 538	22 371	18 054
1413 Hyllestad	1,2629	50 167	63 356	13 190	18 584
1416 Høyanger	1,1277	50 167	56 571	6 404	26 820
1417 Vik	1,2172	50 167	61 063	10 897	29 389
1418 Balestrand	1,3289	50 167	66 666	16 499	21 152
1419 Leikanger	1,0903	50 167	54 695	4 529	10 529
1420 Sogndal	0,9796	50 167	49 144	-1 023	-8 130
1421 Aurland	1,1365	50 167	57 013	6 847	12 269
1422 Lærdal	1,1488	50 167	57 630	7 463	16 113
1424 Årdal	1,0450	50 167	52 426	2 260	12 046
1426 Luster	1,1363	50 167	57 006	6 840	35 463
1428 Askvoll	1,2239	50 167	61 399	11 232	34 392
1429 Fjaler	1,2941	50 167	64 920	14 753	41 914
1430 Gaular	1,2135	50 167	60 879	10 712	31 890
1431 Jølster	1,1468	50 167	57 533	7 366	22 297
1432 Førde	1,0024	50 167	50 286	120	1 560
1433 Naustdal	1,1731	50 167	58 851	8 685	24 786
1438 Bremanger	1,2400	50 167	62 207	12 040	45 958
1439 Vågsøy	1,0794	50 167	54 148	3 981	24 002
1441 Selje	1,1622	50 167	58 305	8 138	22 705
1443 Eid	1,0649	50 167	53 422	3 256	19 860
1444 Hornindal	1,2373	50 167	62 072	11 905	14 238
1445 Gloppen	1,1787	50 167	59 131	8 964	52 341
1449 Stryn	1,1099	50 167	55 681	5 514	39 849
Sogn og Fjordane	1,1124	50 167	55 805	5 638	622 044
1502 Molde	0,9688	50 167	48 604	-1 563	-41 860
1504 Ålesund	0,9474	50 167	47 530	-2 637	-124 838
1505 Kristiansund	0,9837	50 167	49 350	-817	-19 925
1511 Vanylven	1,1911	50 167	59 754	9 587	30 764
1514 Sande	1,1686	50 167	58 624	8 457	21 642
1515 Herøy	1,0055	50 167	50 441	274	2 462
1516 Ulstein	1,0026	50 167	50 298	131	1 116
1517 Hareid	1,0534	50 167	52 844	2 678	13 827
1519 Volda	1,0192	50 167	51 130	963	8 738
1520 Ørsta	1,0400	50 167	52 175	2 008	21 654
1523 Ørskog	1,0665	50 167	53 503	3 336	7 677
1524 Norddal	1,2888	50 167	64 655	14 489	24 443
1525 Stranda	1,0673	50 167	53 542	3 376	15 613
1526 Stordal	1,3447	50 167	67 460	17 294	17 034
1528 Sykkylven	1,0190	50 167	51 121	954	7 330
1529 Skodje	1,0210	50 167	51 222	1 055	4 927
1531 Sula	1,0668	50 167	53 519	3 353	30 393

Tabell A-k: Utgiftsutjamning for kommunane 2018

Kommune	Trekk statl./priv. skular (1 000 kr)	Tilbake-føring samla trekk (1 000 kr)	Nto. verknad statl./priv. skular (1 000 kr)	Sum utg.utjam-ning m.m. (1 000 kr)
	6	*7*	*8*	*9*
1265 Fedje	0	338	338	19 969
1266 Masfjorden	-86	809	724	29 779
Hordaland	-231 121	182 511	-48 610	-113 985
1401 Flora	0	4 364	4 364	24 040
1411 Gulen	0	1 065	1 065	35 351
1412 Solund	0	409	409	18 463
1413 Hyllestad	-86	624	538	19 123
1416 Høyanger	0	1 657	1 657	28 477
1417 Vik	0	1 152	1 152	30 540
1418 Balestrand	0	598	598	21 749
1419 Leikanger	0	889	889	11 419
1420 Sogndal	0	2 732	2 732	-5 398
1421 Aurland	0	714	714	12 984
1422 Lærdal	0	870	870	16 983
1424 Årdal	0	1 954	1 954	14 001
1426 Luster	0	2 067	2 067	37 530
1428 Askvoll	-3 518	1 315	-2 203	32 189
1429 Fjaler	0	1 290	1 290	43 204
1430 Gaular	0	1 267	1 267	33 157
1431 Jølster	0	1 218	1 218	23 515
1432 Førde	0	4 586	4 586	6 146
1433 Naustdal	0	1 174	1 174	25 960
1438 Bremanger	-86	1 660	1 575	47 532
1439 Vågsøy	0	2 283	2 283	26 284
1441 Selje	0	1 137	1 137	23 842
1443 Eid	-2 746	2 279	-467	19 393
1444 Hornindal	0	519	519	14 757
1445 Gloppen	0	2 414	2 414	54 755
1449 Stryn	0	2 814	2 814	42 663
Sogn og Fjordane	-6 435	43 051	36 616	658 660
1502 Molde	-3 775	9 103	5 328	-36 532
1504 Ålesund	-19 048	15 733	-3 315	-128 153
1505 Kristiansund	-1 210	8 419	7 209	-12 716
1511 Vanylven	-343	1 341	998	31 762
1514 Sande	-515	1 049	534	22 176
1515 Herøy	-7 207	3 166	-4 041	-1 579
1516 Ulstein	-2 488	2 988	500	1 616
1517 Hareid	-1 973	1 908	-65	13 761
1519 Volda	-1 373	3 244	1 871	10 609
1520 Ørsta	-3 089	3 934	845	22 499
1523 Ørskog	-343	861	518	8 194
1524 Norddal	0	763	763	25 205
1525 Stranda	-86	1 732	1 646	17 259
1526 Stordal	-86	465	379	17 413
1528 Sykkylven	-7 979	2 746	-5 233	2 096
1529 Skodje	-7 894	1 673	-6 221	-1 294
1531 Sula	-686	3 392	2 706	33 099

Tabell A-k: Utgiftsutjamning for kommunane 2018

Kommune	Indeks berekna utg.behov	Gj.snittleg berekna utgiftsbehov (kr per innb.)	Berekna utgiftsbehov i kommunen (kr per innb.)	Omfor-deling i utgifts-utjamninga (kr per innb.)	Omfor-deling i utgifts-utjamninga (1 000 kr)
	1	*2*	*3*	*4*	*5*
1532 Giske	1,0075	50 167	50 543	376	3 108
1534 Haram	1,0446	50 167	52 404	2 237	20 857
1535 Vestnes	1,0341	50 167	51 875	1 708	11 272
1539 Rauma	1,0925	50 167	54 807	4 641	34 876
1543 Nesset	1,1441	50 167	57 394	7 228	21 502
1545 Midsund	1,2509	50 167	62 751	12 584	26 188
1546 Sandøy	1,2592	50 167	63 169	13 002	16 266
1547 Aukra	1,0978	50 167	55 071	4 905	17 607
1548 Fræna	1,0453	50 167	52 439	2 272	22 149
1551 Eide	1,1151	50 167	55 942	5 776	19 949
1554 Averøy	1,0351	50 167	51 926	1 759	10 297
1557 Gjemnes	1,1642	50 167	58 406	8 239	21 454
1560 Tingvoll	1,1948	50 167	59 938	9 771	30 320
1563 Sunndal	1,0572	50 167	53 034	2 868	20 538
1566 Surnadal	1,0370	50 167	52 024	1 858	11 091
1567 Rindal	1,1553	50 167	57 956	7 789	15 843
1571 Halsa	1,2481	50 167	62 612	12 446	19 714
1573 Smøla	1,2113	50 167	60 768	10 601	23 036
1576 Aure	1,1688	50 167	58 637	8 470	30 467
Møre og Romsdal	1,0297	50 167	51 657	1 491	397 532
5001 Trondheim	0,9081	50 167	45 555	-4 612	-881 488
5004 Steinkjer	1,0179	50 167	51 066	899	19 798
5005 Namsos	1,0430	50 167	52 322	2 156	28 329
5011 Hemne	1,0523	50 167	52 788	2 622	11 203
5012 Snillfjord	1,3582	50 167	68 134	17 968	17 644
5013 Hitra	1,0828	50 167	54 321	4 155	19 319
5014 Frøya	1,0491	50 167	52 630	2 464	12 163
5015 Ørland	1,0064	50 167	50 486	319	1 695
5016 Agdenes	1,3581	50 167	68 132	17 965	30 703
5017 Bjugn	1,0753	50 167	53 943	3 776	18 358
5018 Åfjord	1,1555	50 167	57 966	7 799	25 456
5019 Roan	1,3770	50 167	69 079	18 913	18 062
5020 Osen	1,4497	50 167	72 727	22 560	21 861
5021 Oppdal	1,0236	50 167	51 352	1 186	8 282
5022 Rennebu	1,1458	50 167	57 483	7 316	18 722
5023 Meldal	1,1127	50 167	55 822	5 655	22 226
5024 Orkdal	1,0013	50 167	50 233	67	794
5025 Røros	1,0125	50 167	50 795	628	3 560
5026 Holtålen	1,1414	50 167	57 261	7 094	14 514
5027 Midtre Gauldal	1,0814	50 167	54 251	4 084	25 609
5028 Melhus	1,0087	50 167	50 602	435	7 107
5029 Skaun	1,0151	50 167	50 923	756	6 098
5030 Klæbu	0,9952	50 167	49 924	-242	-1 471
5031 Malvik	0,9704	50 167	48 680	-1 486	-20 634
5032 Selbu	1,1280	50 167	56 589	6 422	26 356
5033 Tydal	1,3344	50 167	66 942	16 775	14 125
5034 Meråker	1,1870	50 167	59 549	9 382	23 314
5035 Stjørdal	0,9924	50 167	49 785	-382	-9 071

Tabell A-k: Utgiftsutjamning for kommunane 2018

Kommune	Trekk statl./priv. skular (1 000 kr)	Tilbake-føring samla trekk (1 000 kr)	Nto. verknad statl./priv. skular (1 000 kr)	Sum utg.utjam-ning m.m. (1 000 kr)
	6	*7*	*8*	*9*
1532 Giske	-343	2 922	2 578	5 686
1534 Haram	-9 781	3 417	-6 365	14 492
1535 Vestnes	-5 405	2 393	-3 012	8 260
1539 Rauma	-3 260	2 880	-380	34 496
1543 Nesset	0	1 194	1 194	22 696
1545 Midsund	-3 432	913	-2 519	23 669
1546 Sandøy	0	553	553	16 818
1547 Aukra	-172	1 382	1 211	18 818
1548 Fræna	-343	3 574	3 231	25 380
1551 Eide	0	1 351	1 351	21 301
1554 Averøy	-3 432	2 125	-1 307	8 990
1557 Gjemnes	-2 746	1 063	-1 682	19 772
1560 Tingvoll	0	1 300	1 300	31 620
1563 Sunndal	-605	2 656	2 051	22 589
1566 Surnadal	0	2 172	2 172	13 263
1567 Rindal	-86	824	738	16 582
1571 Halsa	0	693	693	20 408
1573 Smøla	0	923	923	23 960
1576 Aure	0	1 475	1 475	31 942
Møre og Romsdal	-87 701	96 327	8 626	406 157
5001 Trondheim	-86 810	60 887	-25 923	-907 412
5004 Steinkjer	-9 904	7 861	-2 043	17 755
5005 Namsos	-5 749	4 808	-940	27 389
5011 Hemne	0	1 577	1 577	12 780
5012 Snillfjord	0	468	468	18 112
5013 Hitra	-777	1 766	990	20 308
5014 Frøya	0	1 817	1 817	13 980
5015 Ørland	0	1 875	1 875	3 569
5016 Agdenes	0	814	814	31 517
5017 Bjugn	0	1 834	1 834	20 192
5018 Åfjord	-118	1 323	1 205	26 661
5019 Roan	0	461	461	18 523
5020 Osen	0	493	493	22 354
5021 Oppdal	-2 831	2 508	-324	7 958
5022 Rennebu	0	1 029	1 029	19 750
5023 Meldal	-10 897	1 534	-9 363	12 863
5024 Orkdal	-461	4 189	3 728	4 522
5025 Røros	0	2 013	2 013	5 573
5026 Holtålen	0	819	819	15 334
5027 Midtre Gauldal	0	2 378	2 378	27 987
5028 Melhus	-4 376	5 779	1 403	8 510
5029 Skaun	-1 152	2 870	1 718	7 816
5030 Klæbu	-944	2 121	1 177	-294
5031 Malvik	-3 555	4 726	1 171	-19 463
5032 Selbu	0	1 624	1 624	27 980
5033 Tydal	0	394	394	14 519
5034 Meråker	-257	1 035	777	24 092
5035 Stjørdal	-9 953	8 265	-1 688	-10 759

Tabell A-k: Utgiftsutjamning for kommunane 2018

Kommune	Indeks berekna utg.behov	Gj.snittleg berekna utgiftsbehov *(kr per innb.)*	Berekna utgiftsbehov i kommunen *(kr per innb.)*	Omfor-deling i utgifts-utjamninga *(kr per innb.)*	Omfor-deling i utgifts-utjamninga *(1 000 kr)*
	1	*2*	*3*	*4*	*5*
5036 Frosta	1,1222	50 167	56 296	6 129	16 040
5037 Levanger	1,0101	50 167	50 675	509	10 143
5038 Verdal	1,0115	50 167	50 745	578	8 642
5039 Verran	1,1596	50 167	58 173	8 006	20 072
5040 Namdalseid	1,3605	50 167	68 254	18 087	28 867
5041 Snåsa	1,2197	50 167	61 186	11 019	23 604
5042 Lierne	1,4504	50 167	72 763	22 597	30 890
5043 Røyrvik	1,7380	50 167	87 187	37 021	17 363
5044 Namsskogan	1,5042	50 167	75 459	25 293	22 587
5045 Grong	1,1683	50 167	58 608	8 441	20 342
5046 Høylandet	1,4786	50 167	74 177	24 011	30 445
5047 Overhalla	1,1199	50 167	56 182	6 015	23 254
5048 Fosnes	1,5192	50 167	76 212	26 045	16 252
5049 Flatanger	1,3037	50 167	65 404	15 237	16 730
5050 Vikna	1,1224	50 167	56 306	6 139	27 584
5051 Nærøy	1,1271	50 167	56 542	6 376	32 567
5052 Leka	1,5326	50 167	76 883	26 717	15 656
5053 Inderøy	1,0465	50 167	52 501	2 334	15 827
5054 Indre Fosen	1,0972	50 167	55 045	4 878	49 247
Trøndelag	0,9960	50 167	49 966	-200	-91 255
1804 Bodø	0,9433	50 167	47 322	-2 845	-145 430
1805 Narvik	0,9967	50 167	50 001	-165	-3 096
1811 Bindal	1,3690	50 167	68 678	18 511	27 323
1812 Sømna	1,2453	50 167	62 474	12 307	25 082
1813 Brønnøy	1,0978	50 167	55 073	4 907	39 108
1815 Vega	1,2604	50 167	63 230	13 063	16 029
1816 Vevelstad	1,6555	50 167	83 049	32 883	17 033
1818 Herøy	1,1921	50 167	59 805	9 639	17 205
1820 Alstahaug	1,0324	50 167	51 792	1 626	12 203
1822 Leirfjord	1,1823	50 167	59 311	9 144	20 977
1824 Vefsn	1,0304	50 167	51 690	1 523	20 526
1825 Grane	1,2923	50 167	64 828	14 662	21 406
1826 Hattfjelldal	1,3211	50 167	66 276	16 109	22 859
1827 Dønna	1,3599	50 167	68 224	18 057	25 406
1828 Nesna	1,2238	50 167	61 392	11 226	20 566
1832 Hemnes	1,1478	50 167	57 584	7 417	33 688
1833 Rana	0,9818	50 167	49 252	-914	-23 941
1834 Lurøy	1,6464	50 167	82 593	32 427	62 551
1835 Træna	1,7063	50 167	85 598	35 431	15 944
1836 Rødøy	1,5030	50 167	75 399	25 233	31 717
1837 Meløy	1,1543	50 167	57 907	7 740	49 392
1838 Gildeskål	1,2956	50 167	64 994	14 827	30 129
1839 Beiarn	1,3900	50 167	69 730	19 563	20 189
1840 Saltdal	1,1123	50 167	55 803	5 636	26 743
1841 Fauske	0,9832	50 167	49 326	-841	-8 235
1845 Sørfold	1,2490	50 167	62 659	12 493	24 673
1848 Steigen	1,2161	50 167	61 007	10 840	27 643
1849 Hamarøy	1,3209	50 167	66 263	16 096	29 215

Tabell A-k: Utgiftsutjamning for kommunane 2018

Kommune	Trekk statl./priv. skular (1 000 kr)	Tilbake-føring samla trekk (1 000 kr)	Nto. verknad statl./priv. skular (1 000 kr)	Sum utg.utjam-ning m.m. (1 000 kr)
	6	*7*	*8*	*9*
5036 Frosta	-86	1 030	944	16 985
5037 Levanger	-12 907	7 063	-5 844	4 299
5038 Verdal	-1 410	5 302	3 892	12 534
5039 Verran	0	1 020	1 020	21 091
5040 Namdalseid	-343	762	419	29 286
5041 Snåsa	-5 062	916	-4 146	19 458
5042 Lierne	0	696	696	31 585
5043 Røyrvik	0	286	286	17 649
5044 Namsskogan	0	471	471	23 058
5045 Grong	-86	988	902	21 244
5046 Høylandet	0	658	658	31 103
5047 Overhalla	-294	1 519	1 225	24 479
5048 Fosnes	0	333	333	16 585
5049 Flatanger	-2 574	502	-2 072	14 658
5050 Vikna	0	1 769	1 769	29 353
5051 Nærøy	0	2 020	2 020	34 587
5052 Leka	0	315	315	15 971
5053 Inderøy	-86	2 489	2 404	18 230
5054 Indre Fosen	-2 145	3 886	1 741	50 988
Trøndelag	-162 775	159 291	-3 483	-94 739
1804 Bodø	-7 881	16 915	9 034	-136 396
1805 Narvik	-9 009	6 546	-2 463	-5 559
1811 Bindal	-5 320	709	-4 611	22 712
1812 Sømna	0	890	890	25 972
1813 Brønnøy	0	3 069	3 069	42 177
1815 Vega	0	542	542	16 571
1816 Vevelstad	0	301	301	17 334
1818 Herøy	0	746	746	17 951
1820 Alstahaug	0	2 719	2 719	14 922
1822 Leirfjord	0	951	951	21 929
1824 Vefsn	-294	4 870	4 576	25 102
1825 Grane	0	662	662	22 068
1826 Hattfjelldal	0	658	658	23 517
1827 Dønna	-1 973	671	-1 302	24 104
1828 Nesna	0	786	786	21 352
1832 Hemnes	0	1 829	1 829	35 517
1833 Rana	-5 920	9 018	3 098	-20 843
1834 Lurøy	0	1 114	1 114	63 665
1835 Træna	0	269	269	16 213
1836 Rødøy	0	663	663	32 380
1837 Meløy	0	2 584	2 584	51 975
1838 Gildeskål	0	923	923	31 052
1839 Beiarn	0	503	503	20 692
1840 Saltdal	0	1 851	1 851	28 594
1841 Fauske	-1 115	3 379	2 263	-5 972
1845 Sørfold	-86	865	780	25 453
1848 Steigen	0	1 088	1 088	28 731
1849 Hamarøy	-1 115	841	-274	28 940

Tabell A-k: Utgiftsutjamning for kommunane 2018

Kommune	Indeks berekna utg.behov	Gj.snittleg berekna utgiftsbehov *(kr per innb.)*	Berekna utgiftsbehov i kommunen *(kr per innb.)*	Omfor-deling i utgifts-utjamninga *(kr per innb.)*	Omfor-deling i utgifts-utjamninga *(1 000 kr)*
	1	*2*	*3*	*4*	*5*
1850 Tysfjord	1,2887	50 167	64 649	14 482	28 254
1851 Lødingen	1,2467	50 167	62 545	12 379	26 267
1852 Tjeldsund	1,3356	50 167	67 001	16 834	20 925
1853 Evenes	1,2848	50 167	64 454	14 287	20 102
1854 Ballangen	1,1902	50 167	59 709	9 542	24 342
1856 Røst	1,4909	50 167	74 795	24 629	12 979
1857 Værøy	1,4752	50 167	74 006	23 839	17 832
1859 Flakstad	1,3155	50 167	65 994	15 827	20 923
1860 Vestvågøy	1,0661	50 167	53 483	3 316	37 599
1865 Vågan	1,0346	50 167	51 904	1 738	16 604
1866 Hadsel	1,0586	50 167	53 106	2 939	23 665
1867 Bø	1,2343	50 167	61 922	11 756	30 859
1868 Øksnes	1,0856	50 167	54 461	4 295	19 765
1870 Sortland	1,0077	50 167	50 555	388	4 041
1871 Andøy	1,1525	50 167	57 818	7 651	37 590
1874 Moskenes	1,2606	50 167	63 242	13 076	14 109
Nordland	1,0666	50 167	53 506	3 339	812 759
1902 Tromsø	0,9000	50 167	45 149	-5 018	-376 953
1903 Harstad	0,9706	50 167	48 693	-1 473	-36 610
1911 Kvæfjord	1,1901	50 167	59 702	9 535	28 482
1913 Skånland	1,1493	50 167	57 659	7 492	22 746
1917 Ibestad	1,3357	50 167	67 006	16 840	23 592
1919 Gratangen	1,3929	50 167	69 877	19 710	22 135
1920 Lavangen	1,4498	50 167	72 731	22 564	24 121
1922 Bardu	1,0461	50 167	52 478	2 311	9 195
1923 Salangen	1,1145	50 167	55 909	5 742	12 863
1924 Målselv	1,0462	50 167	52 485	2 318	15 730
1925 Sørreisa	1,0229	50 167	51 317	1 150	4 043
1926 Dyrøy	1,4018	50 167	70 323	20 156	23 039
1927 Tranøy	1,3571	50 167	68 080	17 914	27 802
1928 Torsken	1,5225	50 167	76 379	26 212	24 272
1929 Berg	1,3396	50 167	67 205	17 039	15 471
1931 Lenvik	1,0909	50 167	54 729	4 562	53 335
1933 Balsfjord	1,1314	50 167	56 761	6 594	37 493
1936 Karlsøy	1,2251	50 167	61 458	11 291	25 710
1938 Lyngen	1,2820	50 167	64 314	14 148	40 618
1939 Storfjord	1,2557	50 167	62 994	12 827	23 949
1940 Kåfjord	1,2139	50 167	60 896	10 730	22 918
1941 Skjervøy	1,1252	50 167	56 448	6 281	18 153
1942 Nordreisa	1,1334	50 167	56 860	6 693	32 983
1943 Kvænangen	1,4324	50 167	71 856	21 690	26 809
Troms	1,0146	50 167	50 900	733	121 894
2002 Vardø	1,0918	50 167	54 772	4 605	9 712
2003 Vadsø	0,9877	50 167	49 548	-618	-3 773
2004 Hammerfest	0,9943	50 167	49 879	-287	-3 036
2011 Kautokeino	1,1921	50 167	59 806	9 639	28 320
2012 Alta	1,0120	50 167	50 769	603	12 369

Tabell A-k: Utgiftsutjamning for kommunane 2018

Kommune	Trekk statl./priv. skular (1 000 kr)	Tilbake-føring samla trekk (1 000 kr)	Nto. verknad statl./priv. skular (1 000 kr)	Sum utg.utjam-ning m.m. (1 000 kr)
	6	*7*	*8*	*9*
1850 Tysfjord	0	882	882	29 136
1851 Lødingen	0	928	928	27 195
1852 Tjeldsund	0	582	582	21 507
1853 Evenes	0	634	634	20 736
1854 Ballangen	0	1 065	1 065	25 407
1856 Røst	0	276	276	13 255
1857 Værøy	0	387	387	18 219
1859 Flakstad	-1 888	610	-1 278	19 646
1860 Vestvågøy	-10 897	4 240	-6 656	30 943
1865 Vågan	-4 805	3 468	-1 337	15 267
1866 Hadsel	0	2 990	2 990	26 655
1867 Bø	0	1 137	1 137	31 995
1868 Øksnes	-86	1 753	1 667	21 432
1870 Sortland	-4 118	3 680	-438	3 603
1871 Andøy	-9 095	1 986	-7 109	30 481
1874 Moskenes	0	477	477	14 586
Nordland	-63 602	91 059	27 457	840 216
1902 Tromsø	-21 021	23 717	2 696	-374 257
1903 Harstad	-2 145	8 461	6 316	-30 295
1911 Kvæfjord	0	1 247	1 247	29 729
1913 Skånland	0	1 224	1 224	23 970
1917 Ibestad	-2 746	656	-2 089	21 503
1919 Gratangen	-4 891	549	-4 342	17 793
1920 Lavangen	-172	544	372	24 493
1922 Bardu	0	1 460	1 460	10 655
1923 Salangen	0	876	876	13 739
1924 Målselv	-2 660	2 490	-169	15 561
1925 Sørreisa	-86	1 261	1 175	5 218
1926 Dyrøy	0	562	562	23 601
1927 Tranøy	0	739	739	28 541
1928 Torsken	0	495	495	24 767
1929 Berg	-1 973	427	-1 547	13 924
1931 Lenvik	-8 151	4 474	-3 677	49 658
1933 Balsfjord	-1 888	2 257	369	37 862
1936 Karlsøy	-2 574	979	-1 595	24 115
1938 Lyngen	0	1 291	1 291	41 909
1939 Storfjord	0	822	822	24 771
1940 Kåfjord	-3 947	910	-3 037	19 881
1941 Skjervøy	-1 924	1 141	-784	17 369
1942 Nordreisa	-12 098	1 959	-10 138	22 845
1943 Kvænangen	0	621	621	27 430
Troms	-66 274	59 160	-7 115	114 780
2002 Vardø	0	808	808	10 519
2003 Vadsø	0	2 114	2 114	-1 658
2004 Hammerfest	0	3 687	3 687	651
2011 Kautokeino	0	1 229	1 229	29 548
2012 Alta	-8 237	7 284	-953	11 416

Tabell A-k: Utgiftsutjamning for kommunane 2018

Kommune	Indeks berekna utg.behov	Gj.snittleg berekna utgiftsbehov *(kr per innb.)*	Berekna utgiftsbehov i kommunen *(kr per innb.)*	Omfor-deling i utgifts-utjamninga *(kr per innb.)*	Omfor-deling i utgifts-utjamninga *(1 000 kr)*
	1	*2*	*3*	*4*	*5*
2014 Loppa	1,4391	50 167	72 197	22 030	20 818
2015 Hasvik	1,2848	50 167	64 456	14 289	14 718
2017 Kvalsund	1,3950	50 167	69 981	19 814	20 289
2018 Måsøy	1,2626	50 167	63 341	13 175	16 126
2019 Nordkapp	1,0817	50 167	54 265	4 098	13 409
2020 Porsanger	1,0372	50 167	52 033	1 866	7 404
2021 Karasjok	1,0942	50 167	54 892	4 725	12 771
2022 Lebesby	1,3902	50 167	69 744	19 577	26 429
2023 Gamvik	1,1963	50 167	60 015	9 848	11 355
2024 Berlevåg	1,2738	50 167	63 902	13 735	13 570
2025 Tana	1,1592	50 167	58 153	7 986	23 455
2027 Nesseby	1,4259	50 167	71 533	21 366	20 191
2028 Båtsfjord	1,0489	50 167	52 618	2 451	5 576
2030 Sør-Varanger	0,9809	50 167	49 210	-956	-9 726
Finnmark	1,0628	50 167	53 315	3 148	239 978
Heile landet	1,0000	50 167	50 167	0	0

Tabell A-k: Utgiftsutjamning for kommunane 2018

Kommune	Trekk statl./priv. skular (1 000 kr)	Tilbake-føring samla trekk (1 000 kr)	Nto. verknad statl./priv. skular (1 000 kr)	Sum utg.utjam-ning m.m. (1 000 kr)
	6	*7*	*8*	*9*
2014 Loppa	0	477	477	21 295
2015 Hasvik	0	464	464	15 182
2017 Kvalsund	0	501	501	20 791
2018 Måsøy	0	542	542	16 668
2019 Nordkapp	0	1 242	1 242	14 651
2020 Porsanger	0	1 444	1 444	8 848
2021 Karasjok	0	1 037	1 037	13 809
2022 Lebesby	0	658	658	27 087
2023 Gamvik	0	484	484	11 839
2024 Berlevåg	0	441	441	14 012
2025 Tana	-2 317	1 194	-1 122	22 333
2027 Nesseby	0	473	473	20 664
2028 Båtsfjord	0	837	837	6 413
2030 Sør-Varanger	-86	3 499	3 414	-6 313
Finnmark	-10 639	28 416	17 777	257 755
Heile landet	-1 851 384	1 851 384	0	0

Tabell B-k

Inntektsgarantiordninga for kommunane 2018

Inntektsgarantiordninga (INGAR) skal sikre at ingen kommunar har ein berekna vekst i rammetilskotet frå eit år til det neste som er lågare enn 400 kroner per innbyggjar under berekna vekst på landsbasis, før finansieringa av sjølve ordninga. Ordninga blir finansiert ved eit likt trekk per innbyggjar frå alle kommunar.

Inntektsgarantiordninga ser på den totale endringa i rammetilskotet. Kommunar med låg vekst i rammetilskotet vil med INGAR få kompensasjon uavhengig av om den låge veksten skuldast innlemming av øyremerkte tilskot, systemendringar, nedgang i folketalet, endringar i regionalpolitiske tilskot, endringar i kriteriedata eller andre forhold.

Endringar i inntektene som følgje av endra skatteutjamning eller skatteinngang blir ikkje kompensert gjennom inntektsgarantiordninga. Endringar i skjønstilskotet, veksttilskotet eller saker med særskild fordeling (tabell C-k) blir heller ikkje kompenserte gjennom INGAR, sidan dette er tilskot som blir gjeve til særskilde føremål eller i ein tidsavgrensa periode.

Kommunar som slår seg saman får kompensasjon for bortfall av inntekter som følgje av samanslåinga. Kompensasjonen gjeld bortfall av basistilskot, regionalpolitiske tilskot og eventuelle meirkostnader som følgje av auka arbeidsgjevaravgift. Kompensasjonen blir i sin heilskap gjeve gjennom inndelingstilskotet og vil òg inngå i grunnlaget for berekning av inntektsgarantiordninga i inntektssystemet. Kommunar som slår seg saman får dermed ikkje kompensasjon både gjennom inndelingstilskotet og INGAR.

Inntektsgarantiordninga for 2018 blir berekna med utgangspunkt i rammetilskotet til kommunane etter Revidert nasjonalbudsjett 2017. Dette rammetilskotet blir korrigert for skjønstilskot i 2017, saker med særskild fordeling i 2017 (saker i tabell C-k) med unntak av inndelingstilskotet, veksttilskotet i 2017, korreksjonar og inngåande fordeling av tilskot som blir innlemma i inntektssystemet i 2018. Rammetilskotet til kommunane i 2018 blir korrigert tilsvarande for skjønstilskot i 2018, saker med særskild fordeling i 2018 med unntak av inndelingstilskotet og veksttilskotet i 2018. Deretter blir den korrigerte veksten frå 2017 til 2018 berekna, på landsbasis og for kvar einskild kommune.

Den korrigerte veksten på landsbasis frå 2017 til 2018 er på 704 kroner per innbyggjar. Dersom ein kommune har ein korrigert vekst i rammetilskotet som er lågare enn 304 kroner per innbyggjar, får kommunen tilskot gjennom inntektsgarantiordninga tilsvarande differansen mellom eigen vekst i rammetilskotet og ein vekst på 304 kroner per innbyggjar. I tillegg må alle kommunar vere med og finansiere INGAR gjennom eit trekk i innbyggjartilskotet. I 2018 utgjer finansieringa 71 kroner per innbyggjar. INGAR blir berekna på grunnlag av innbyggjartal per 1. juli 2017.

Kolonne 1 – Rammetilskot 2017

Kolonne 1 viser rammetilskot til kommunane etter Revidert nasjonalbudsjett 2017, eksklusive ufordelte skjønsmidlar.

Kolonne 2 – Skjønstilskot 2017

Kolonne 2 viser skjønsmidlar fordelt av fylkesmannen. Kolonnen inneheld ikkje ufordelte skjønsmidlar o.a. Skjønstilskot inngår ikkje i berekninga av inntektsgarantiordninga og må trekkjast ut av rammetilskotet for 2017 i berekninga av INGAR.

Kolonne 3 – Saker med særskild fordeling 2017

Kolonne 3 viser fordelinga av ni einskilde saker med særskild fordeling i 2017. Fordelinga i kolonnen er ytterlegare dokumentert i tabell C-k i Grønt hefte 2017 og i rundskriva H-1/17 og H-5/17 frå Kommunal- og moderniseringsdepartementet.

Kolonne 4 – Veksttilskot 2017

Kolonne 4 viser veksttilskotet i 2017. Tilskotet er dokumentert i tabell D-k i Grønt hefte 2017.

Kolonne 5 – Inndelingstilskot 2017

Kolonne 5 viser inndelingstilskotet i 2017. Tilskotet er ein del av saker med særskild fordeling (kolonne 3), som blir haldne utanfor berekninga av inntektsgarantiordninga. Inndelingstilskotet blir difor lagt til i berekninga av inntektsgarantiordninga, etter at saker med særskild fordeling er trekte frå.

Kolonne 6 – Summen av innlemmingar og korreksjonar i 2018

Kolonne 6 viser summen av endringar i rammetilskotet i 2017 som det blir korrigert for i berekninga av inntektsgarantiordninga for 2018. Korreksjonane er fordelte etter kostnadsnøkkelen. Korreksjonar for tabell C-saker og skjønstilskot er ikkje inkluderte i tabellen.

Tabellen under gjev ei oversikt over dei ulike sakene det blir korrigert for i 2018. Legg merke til at beløpa i tabellen under er i 2017-kroner. Sjå Prop. 1 S (2017–2018) frå Kommunal- og moderniseringsdepartementet for ein nærare omtale av sakene rammetilskotet er korrigert for.

Innlemmingar og korreksjonar i 2018 (beløp i 2017-kroner)	(1000 kr)
Innlemmingar	
Bustadsosialt kompetansetilskot	15 107
Bustadsosiale tilskot	27 778
Helsenett, ny finansieringsmodell	-31 774
Tilskot til fleire barnehagelærarar	240 936
Korreksjonar	
Auke i kommunale utgifter til barnehage som følgje av butidskrav for kontantstøtte, heilårseffekt	18 031
Reduserte kommunale barnehageutgifter som følgje av auka kontantstøtte, heilårseffekt	-124 659
Auka inntektsgrense gratis kjernetid, barnehage	7 700
Tidleg innsats, overgang barnehage/skule	19 493
Auka foreldrebetaling i barnehage med 110 kr/mnd.	-293 860
Vigsler, ansvaret blir overført til kommunane	2 924
Servicehundar	-4 873
Statlege og private skular, auke i elevtal	-134 308
Sum endringar, fordelt etter kostnadsnøkkelen	**-257 505**

Kolonne 7 – Diverse korreksjonar

Korreksjon for nedtrapping av inndelingstilskotet
Re kommune har motteke inndelingstilskot i 15 år, og tilskotet skal trappast vidare ned i 2018. Dette skal ikkje påverke inntektsgarantiordninga i 2018, og rammetilskotet til Re kommune blir korrigert for endringa i inndelingstilskot frå 2017 til 2018.

Kolonne 8 – Korrigert rammetilskot 2017

Kolonne 8 viser korrigert rammetilskot for 2017. Kolonnen er lik kolonne 1 minus kolonnane 2–4, pluss kolonnane 5–7. Kolonnen er grunnlaget for berekning av absolutt korrigert vekst frå 2017 til 2018.

Kolonne 9 – Rammetilskot 2018 (før INGAR)

Kolonne 9 viser rammetilskot til kommunane i 2018, eksklusive ufordelte skjønsmidlar, før utrekning av inntektsgarantiordninga.

Kolonne 10 – Skjønstilskot 2018

Kolonne 10 viser skjøn fordelt av fylkesmannen (jf. tabell 1-k, kol. 6). Kolonnen inneheld ikkje ufordelt skjøn o.a. Skjønstilskot inngår ikkje i utrekninga av inntektsgarantiordninga, og må trekkjast ut av rammetilskotet for 2018 i berekninga av INGAR.

Kolonne 11 – Saker med særskild fordeling 2018

Kolonne 11 viser fordelinga av ni einskilde saker med særskild fordeling. Saker som ligg i tabell C-k skal ikkje inngå i utrekninga av inntektsgarantiordninga, og rammetilskotet for 2018 må korrigerast for dette. Fordelinga i kolonne 11 er ytterlegare dokumentert i tabell C-k.

Kolonne 12 – Veksttilskot 2018

Kolonne 12 viser veksttilskotet i 2018 (jf. tabell 1-k, kol. 4). Veksttilskotet inngår ikkje i inntektsgarantiordninga og må korrigerast ut av rammetilskotet for 2018 før utrekninga av ordninga.

Kolonne 13 – Inndelingstilskot 2018

Kolonne 13 viser inndelingstilskotet i 2018. Tilskotet er ein del av saker med særskild fordeling (kolonne 11), som blir haldne utanfor utrekninga av inntektsgarantiordninga. Inndelingstilskotet blir difor lagt til i berekninga av inntektsgarantiordninga, etter at saker med særskild fordeling er trekte frå.

Kolonne 14 – Korrigert rammetilskot 2018

Kolonne 14 viser rammetilskotet til kommunane i 2018, korrigert for skjønstilskot i 2018, saker med særskild fordeling i 2018, veksttilskot i 2018 og inndelingstilskot i 2018. Kolonnen er lik kolonne 9 minus kolonnane 10–12, pluss kolonne 13.

Kolonne 15 – Absolutt korrigert vekst 2017–2018 (i 1 000 kr)

Kolonne 15 viser absolutt korrigert vekst i rammetilskotet til kommunane frå 2017 til 2018. Veksten er vist i 1 000 kroner. Kolonnen er lik kolonne 14 minus kolonne 8.

Kolonne 16 – Absolutt korrigert vekst 2017–2018 (kr per innb.)

Kolonne 16 viser absolutt korrigert vekst i rammetilskotet til kommunane frå 2017 til 2018. Veksten er vist i kroner per innbyggjar og er berekna med utgangspunkt i innbyggjartal per 1. juli 2017. Gjennomsnittleg vekst på landsbasis er 704 kroner per innbyggjar. Det gjev ei vekstgrense for å få tilskot gjennom inntektsgarantiordninga i 2017 på 304 kroner per innbyggjar (704 - 400 = 304).

Kolonne 17 – Inntektsgarantiordning før finansiering (kr per innb.)

Kolonne 17 viser inntektsgarantiordninga for 2018 i kroner per innbyggjar, før finansieringa av sjølve ordninga. Kommunar som har ein vekst i rammetilskotet (absolutt korrigert vekst) som er lågare enn 304 kroner per innbyggjar blir kompensert opp til denne vekstgrensa.

Kolonne 18 – Inntektsgarantiordning 2018 (kr per innb.)

Kolonne 18 viser nettoeffekten av inntektsgarantiordninga i kroner per innbyggjar, altså INGAR inkludert finansiering. Sidan INGAR er ei omfordelingsordning, er alle kommunane med på å finansiere ordninga med eit likt beløp per innbyggjar. I 2018 er finansieringa 71 kroner per innbyggjar

Kolonne 19 – Inntektsgarantiordning 2018 (i 1000 kr)

Kolonne 19 viser inntektsgarantiordninga i 2018 i 1 000 kroner. Kolonnen er lik kolonne 18 multiplisert med innbyggjartal per 1. juli 2017 (sjå tabell F-k, kolonne 2). Talet på inntektsgarantiordninga blir nytta vidare i tabell 2-k, kolonne 5.

Tabell B-k: Inntektsgarantiordninga for kommunane 2018

Kommune	Ramme-tilskot etter revidert budsjett 2017	Skjøns-tilskot i 2017	Saker med særskild fordeling 2017	Vekst-tilskot 2017	Inndelings-tilskot 2017	Sum korrek-sjonar etter kostnads-nøkkel 2018	Sum diverse korrek-sjonar
	(1000 kr)	*(1000 kr)*	*(1000 kr)*	*(1000 kr)*	*(1000 kr)*	*(1000 kr)*	*(1000 kr)*
	1	*2*	*3*	*4*	*5*	*6*	*7*
0101 Halden	743 581	2 800	4 511	0	0	-1 510	0
0104 Moss	740 816	2 800	4 692	0	0	-1 592	0
0105 Sarpsborg	1 340 774	5 400	8 400	0	0	-2 735	0
0106 Fredrikstad	1 784 614	10 300	12 382	0	0	-3 842	0
0111 Hvaler	101 443	200	532	867	0	-215	0
0118 Aremark	55 344	400	478	0	0	-82	0
0119 Marker	103 799	300	687	0	0	-186	0
0121 Rømskog	35 387	100	310	0	0	-49	0
0122 Trøgstad	146 482	800	725	0	0	-276	0
0123 Spydeberg	31 772	500	-107 773	560	0	-290	0
0124 Askim	377 211	1 700	2 581	0	0	-775	0
0125 Eidsberg	292 771	2 100	2 500	0	0	-573	0
0127 Skiptvet	102 474	600	941	0	0	-198	0
0128 Rakkestad	232 479	600	1 582	0	0	-437	0
0135 Råde	170 651	400	1 219	70	0	-363	0
0136 Rygge	338 572	1 000	2 706	0	0	-745	0
0137 Våler	124 708	100	1 165	2 399	0	-257	0
0138 Hobøl	35 555	0	-88 303	3 760	0	-264	0
Østfold	6 758 433	30 100	-150 665	7 656	0	-14 389	0
0211 Vestby	382 569	2 700	2 969	9 106	0	-825	0
0213 Ski	697 059	0	5 285	0	0	-1 485	0
0214 Ås	418 277	3 300	3 205	13 382	0	-898	0
0215 Frogn	323 930	1 800	2 574	0	0	-731	0
0216 Nesodden	387 342	2 900	3 279	0	0	-904	0
0217 Oppegård	604 494	0	4 490	0	0	-1 294	0
0219 Bærum	2 925 154	0	19 673	0	0	-6 138	0
0220 Asker	1 395 667	0	11 333	0	0	-2 981	0
0221 Aurskog-Høland	363 935	3 300	2 565	79	0	-774	0
0226 Sørum	420 348	2 700	3 169	7 516	0	-865	0
0227 Fet	248 068	2 600	2 063	2 015	0	-539	0
0228 Rælingen	380 344	3 200	3 001	5 998	0	-833	0
0229 Enebakk	246 583	2 900	2 073	0	0	-518	0
0230 Lørenskog	740 793	0	5 966	11 457	0	-1 722	0
0231 Skedsmo	1 152 221	0	8 454	0	0	-2 516	0
0233 Nittedal	517 407	3 100	4 036	0	0	-1 115	0
0234 Gjerdrum	147 351	1 300	1 308	0	0	-313	0
0235 Ullensaker	766 365	5 400	-5 764	21 611	0	-1 675	0
0236 Nes	460 507	3 800	3 315	2 327	0	-1 012	0
0237 Eidsvoll	570 537	3 900	3 846	14 325	0	-1 170	0
0238 Nannestad	279 892	4 900	-5 186	5 337	0	-612	0
0239 Hurdal	83 011	1 500	390	734	0	-150	0
Akershus	13 511 854	49 300	82 044	93 887	0	-29 069	0
0301 Oslo	13 425 448	0	66 614	152 939	0	-30 274	0
0402 Kongsvinger	453 852	2 100	-10 177	0	0	-901	0

Tabell B-k: Inntektsgarantiordninga for kommunane 2018

Kommune	Korrigert ramme-tilskot 2017	Ramme-tilskot 2018 (før INGAR)	Skjøns-tilskot 2018	Saker med særskild fordeling 2018	Veksttilskot 2018	Inndelings-tilskot 2018
	(1000 kr)	*(1000 kr)*	*(1000 kr)*	*(1000 kr)*	*(1000 kr)*	*(1000 kr)*
	8	*9*	*10*	*11*	*12*	*13*
0101 Halden	734 760	754 487	4 400	4 586	0	0
0104 Moss	731 732	780 747	5 400	10 541	0	0
0105 Sarpsborg	1 324 239	1 371 622	4 500	8 673	0	0
0106 Fredrikstad	1 758 090	1 841 670	7 400	12 737	0	0
0111 Hvaler	99 629	103 441	200	526	0	0
0118 Aremark	54 384	54 097	600	431	0	0
0119 Marker	102 626	102 403	400	713	0	0
0121 Rømskog	34 928	36 324	0	658	0	0
0122 Trøgstad	144 681	150 255	500	5 037	0	0
0123 Spydeberg	138 195	39 523	500	-106 381	0	0
0124 Askim	372 155	392 638	1 700	8 220	0	0
0125 Eidsberg	287 598	300 339	1 900	6 987	0	0
0127 Skiptvet	100 735	105 188	500	992	0	0
0128 Rakkestad	229 860	237 017	1 100	1 560	0	0
0135 Råde	168 599	178 774	400	1 270	0	0
0136 Rygge	334 121	353 200	1 000	6 931	55	0
0137 Våler	120 787	125 518	200	1 226	2 854	0
0138 Hobøl	119 834	39 834	800	-86 895	2 934	0
Østfold	6 856 953	6 967 075	31 500	-122 188	5 843	0
0211 Vestby	366 969	407 065	2 700	3 155	11 166	0
0213 Ski	690 289	733 243	0	10 730	0	0
0214 Ås	397 492	423 454	3 500	3 283	10 913	0
0215 Frogn	318 825	331 785	2 100	2 611	0	0
0216 Nesodden	380 259	412 548	2 900	3 378	0	0
0217 Oppegård	598 710	632 099	0	10 287	0	0
0219 Bærum	2 899 343	3 031 057	0	20 347	0	0
0220 Asker	1 381 353	1 460 770	0	17 267	0	0
0221 Aurskog-Høland	357 217	381 044	3 200	4 157	36	0
0226 Sørum	406 098	436 643	2 700	8 267	512	0
0227 Fet	240 851	260 111	2 700	7 033	706	0
0228 Rælingen	367 312	397 716	3 200	3 160	4 057	0
0229 Enebakk	241 092	251 309	2 900	2 110	0	0
0230 Lørenskog	721 648	788 944	0	5 938	24 336	0
0231 Skedsmo	1 141 251	1 193 033	0	14 443	0	0
0233 Nittedal	509 156	539 650	3 100	4 193	0	0
0234 Gjerdrum	144 430	150 566	1 300	1 371	0	0
0235 Ullensaker	743 443	800 987	5 400	-5 916	25 412	0
0236 Nes	450 053	486 793	3 900	3 475	4 247	0
0237 Eidsvoll	547 296	579 671	4 000	4 061	14 997	0
0238 Nannestad	274 229	298 438	4 800	-5 073	8 939	0
0239 Hurdal	80 237	84 295	1 400	403	1 983	0
Akershus	13 257 554	14 081 223	49 800	118 680	107 304	0
0301 Oslo	13 175 621	13 789 630	0	70 193	102 485	0
0402 Kongsvinger	461 029	463 862	2 100	-6 070	0	0

Tabell B-k: Inntektsgarantiordninga for kommunane 2018

Kommune	Korrigert rammetilskot 2018	Absolutt korr.vekst i ramme-tilskotet 2017-2018	Absolutt korr.vekst i rammetilskotet 2017-2018 Vekstgrense ***304 kr***	Inntekts-garanti-ordning 2018	INGAR inkludert finansiering	INGAR inkludert finansiering
	(1000 kr)	*(1000 kr)*	*(kr pr innb)*	*(kr pr innb)*	*(kr pr innb)*	*(1000 kr)*
	14	*15*	*16*	*17*	*18*	*19*
0101 Halden	745 501	10 741	348	0	-71	-2 204
0104 Moss	764 806	33 074	1 017	0	-71	-2 325
0105 Sarpsborg	1 358 449	34 209	618	0	-71	-3 955
0106 Fredrikstad	1 821 533	63 443	788	0	-71	-5 756
0111 Hvaler	102 715	3 086	682	0	-71	-323
0118 Aremark	53 066	-1 318	-933	1 238	1 166	1 646
0119 Marker	101 290	-1 337	-373	677	606	2 171
0121 Rømskog	35 666	738	1 080	0	-71	-49
0122 Trøgstad	144 718	37	7	297	226	1 205
0123 Spydeberg	145 404	7 210	1 241	0	-71	-415
0124 Askim	382 717	10 563	670	0	-71	-1 127
0125 Eidsberg	291 452	3 854	338	0	-71	-814
0127 Skiptvet	103 696	2 961	777	0	-71	-272
0128 Rakkestad	234 357	4 497	546	0	-71	-589
0135 Råde	177 104	8 505	1 143	0	-71	-532
0136 Rygge	345 214	11 094	697	0	-71	-1 137
0137 Våler	121 238	451	84	221	149	806
0138 Hobøl	122 994	3 160	560	0	-71	-403
Østfold	7 051 920	194 967	516	135	64	-14 074
0211 Vestby	390 044	23 075	1 328	0	-71	-1 242
0213 Ski	722 513	32 224	1 046	0	-71	-2 202
0214 Ås	405 758	8 267	422	0	-71	-1 401
0215 Frogn	327 074	8 250	522	0	-71	-1 130
0216 Nesodden	406 270	26 011	1 359	0	-71	-1 368
0217 Oppegård	621 812	23 102	851	0	-71	-1 940
0219 Bærum	3 010 710	111 367	892	0	-71	-8 920
0220 Asker	1 443 503	62 150	1 017	0	-71	-4 367
0221 Aurskog-Høland	373 651	16 434	1 006	0	-71	-1 167
0226 Sørum	425 163	19 065	1 073	0	-71	-1 270
0227 Fet	249 673	8 821	757	0	-71	-832
0228 Rælingen	387 299	19 987	1 117	0	-71	-1 278
0229 Enebakk	246 299	5 207	476	0	-71	-781
0230 Lørenskog	758 670	37 022	967	0	-71	-2 736
0231 Skedsmo	1 178 590	37 339	695	0	-71	-3 840
0233 Nittedal	532 357	23 201	989	0	-71	-1 676
0234 Gjerdrum	147 895	3 464	525	0	-71	-471
0235 Ullensaker	776 091	32 648	913	0	-71	-2 557
0236 Nes	475 171	25 118	1 167	0	-71	-1 538
0237 Eidsvoll	556 613	9 316	379	0	-71	-1 757
0238 Nannestad	289 772	15 543	1 199	0	-71	-926
0239 Hurdal	80 509	272	93	211	140	407
Akershus	13 805 439	547 885	854	10	-62	-42 994
0301 Oslo	13 616 953	441 332	660	0	-71	-47 820
0402 Kongsvinger	467 832	6 803	380	0	-71	-1 280

Tabell B-k: Inntektsgarantiordninga for kommunane 2018

Kommune	Ramme-tilskot etter revidert budsjett 2017	Skjøns-tilskot i 2017	Saker med særskild fordeling 2017	Vekst-tilskot 2017	Inndelings-tilskot 2017	Sum korrek-sjonar etter kostnads-nøkkel 2018	Sum diverse korrek-sjonar
	(1000 kr)	*(1000 kr)*	*(1000 kr)*	*(1000 kr)*	*(1000 kr)*	*(1000 kr)*	*(1000 kr)*
	1	*2*	*3*	*4*	*5*	*6*	*7*
0403 Hamar	698 974	1 000	4 274	0	0	-1 488	0
0412 Ringsaker	775 396	3 500	5 619	0	0	-1 637	0
0415 Løten	187 341	2 000	1 365	0	0	-376	0
0417 Stange	466 059	3 600	3 123	0	0	-1 004	0
0418 Nord-Odal	152 636	4 200	-3 512	0	0	-272	0
0419 Sør-Odal	187 029	1 700	-4 527	0	0	-377	0
0420 Eidskog	188 076	6 200	-4 391	0	0	-335	0
0423 Grue	149 296	3 180	-3 934	0	0	-260	0
0425 Åsnes	224 149	4 260	-6 814	0	0	-400	0
0426 Våler	114 573	4 000	-3 016	0	0	-199	0
0427 Elverum	501 546	3 000	3 949	0	0	-1 034	0
0428 Trysil	205 066	2 300	1 110	0	0	-358	0
0429 Åmot	136 701	4 600	-3 592	0	0	-235	0
0430 Stor-Elvdal	93 324	2 000	632	0	0	-149	0
0432 Rendalen	77 276	1 000	507	0	0	-116	0
0434 Engerdal	65 452	1 500	519	0	0	-88	0
0436 Tolga	67 588	1 000	596	0	0	-97	0
0437 Tynset	178 402	1 500	1 191	0	0	-308	0
0438 Alvdal	86 819	1 000	738	0	0	-140	0
0439 Folldal	66 014	1 200	569	0	0	-98	0
0441 Os	75 110	1 900	680	0	0	-113	0
Hedmark	5 150 679	56 740	-15 092	0	0	-9 983	0
0501 Lillehammer	625 448	2 050	4 121	0	0	-1 331	0
0502 Gjøvik	688 998	4 750	5 100	0	0	-1 452	0
0511 Dovre	90 811	1 250	811	0	0	-149	0
0512 Lesja	78 923	300	278	0	0	-122	0
0513 Skjåk	72 580	850	739	0	0	-120	0
0514 Lom	76 178	1 200	660	0	0	-129	0
0515 Vågå	122 192	4 800	922	0	0	-198	0
0516 Nord-Fron	161 737	1 300	1 093	0	0	-298	0
0517 Sel	180 287	1 000	1 246	0	0	-314	0
0519 Sør-Fron	96 146	900	417	0	0	-169	0
0520 Ringebu	136 690	550	1 110	0	0	-234	0
0521 Øyer	127 447	900	938	0	0	-257	0
0522 Gausdal	165 409	2 800	1 182	0	0	-312	0
0528 Østre Toten	366 868	1 100	2 369	0	0	-742	0
0529 Vestre Toten	306 420	1 000	2 184	0	0	-637	0
0532 Jevnaker	161 957	400	1 353	0	0	-326	0
0533 Lunner	220 419	600	1 664	0	0	-444	0
0534 Gran	351 603	3 100	2 772	0	0	-696	0
0536 Søndre Land	154 407	4 400	-5 654	0	0	-296	0
0538 Nordre Land	187 706	4 300	-5 678	0	0	-352	0
0540 Sør-Aurdal	115 128	900	896	0	0	-182	0
0541 Etnedal	63 935	550	457	0	0	-90	0
0542 Nord-Aurdal	169 005	600	1 313	0	0	-326	0
0543 Vestre Slidre	71 342	600	721	0	0	-117	0

Tabell B-k: Inntektsgarantiordninga for kommunane 2018

Kommune	Korrigert ramme-tilskot 2017	Ramme-tilskot 2018 (før INGAR)	Skjøns-tilskot 2018	Saker med særskild fordeling 2018	Veksttilskot 2018	Inndelings-tilskot 2018
	(1000 kr)	*(1000 kr)*	*(1000 kr)*	*(1000 kr)*	*(1000 kr)*	*(1000 kr)*
	8	*9*	*10*	*11*	*12*	*13*
0403 Hamar	692 212	724 354	1 000	4 324	0	0
0412 Ringsaker	764 640	795 982	3 500	5 480	0	0
0415 Løten	183 600	185 984	2 000	1 404	0	0
0417 Stange	458 332	481 555	3 400	3 199	0	0
0418 Nord-Odal	151 676	153 287	3 400	-2 112	0	0
0419 Sør-Odal	189 479	185 978	2 200	-2 693	0	0
0420 Eidskog	185 932	188 962	4 800	-2 696	0	0
0423 Grue	149 791	151 376	4 900	-2 386	0	0
0425 Åsnes	226 302	226 934	2 840	-4 328	0	0
0426 Våler	113 390	114 515	3 400	-1 929	0	0
0427 Elverum	493 563	520 204	3 100	3 291	0	0
0428 Trysil	201 298	205 036	2 200	1 142	0	0
0429 Åmot	135 458	131 786	3 700	-2 176	0	0
0430 Stor-Elvdal	90 543	95 869	1 700	670	0	0
0432 Rendalen	75 653	77 928	1 000	540	0	0
0434 Engerdal	63 345	64 435	1 700	538	0	0
0436 Tolga	65 895	65 224	1 000	628	0	0
0437 Tynset	175 403	178 931	1 500	1 211	0	0
0438 Alvdal	84 941	86 535	1 000	772	0	0
0439 Folldal	64 147	66 471	1 200	591	0	0
0441 Os	72 417	72 543	1 500	635	0	0
Hedmark	5 099 048	5 237 752	53 140	34	0	0
0501 Lillehammer	617 946	642 327	1 600	4 039	0	0
0502 Gjøvik	677 696	701 847	3 850	6 047	0	0
0511 Dovre	88 601	91 628	1 750	726	0	0
0512 Lesja	78 223	79 288	1 000	284	0	0
0513 Skjåk	70 871	73 809	1 700	653	0	0
0514 Lom	74 189	77 811	800	702	0	0
0515 Vågå	116 272	116 885	1 600	864	0	0
0516 Nord-Fron	159 046	166 958	1 000	1 138	0	0
0517 Sel	177 727	178 311	500	1 163	0	0
0519 Sør-Fron	94 660	97 641	500	435	0	0
0520 Ringebu	134 796	128 890	1 000	960	0	0
0521 Øyer	125 352	134 793	1 600	974	0	0
0522 Gausdal	161 115	164 049	1 800	1 206	0	0
0528 Østre Toten	362 657	374 514	1 700	2 315	0	0
0529 Vestre Toten	302 599	310 872	1 500	2 138	0	0
0532 Jevnaker	159 878	161 798	2 000	1 333	0	0
0533 Lunner	217 711	220 397	500	1 702	0	0
0534 Gran	345 035	360 545	900	2 683	0	0
0536 Søndre Land	155 366	159 950	2 850	-3 548	0	0
0538 Nordre Land	188 732	189 472	2 400	-3 515	0	0
0540 Sør-Aurdal	113 150	116 477	1 500	790	0	0
0541 Etnedal	62 838	63 429	150	416	0	0
0542 Nord-Aurdal	166 766	169 926	400	1 220	0	0
0543 Vestre Slidre	69 904	70 675	400	663	0	0

Tabell B-k: Inntektsgarantiordninga for kommunane 2018

Kommune	Korrigert rammetilskot 2018	Absolutt korr.vekst i ramme-tilskotet 2017-2018	Absolutt korr.vekst i rammetilskotet 2017-2018 Vekstgrense ***304 kr***	Inntekts-garanti-ordning 2018	INGAR inkludert finansiering	INGAR inkludert finansiering
	(1000 kr)	*(1000 kr)*	*(kr pr innb)*	*(kr pr innb)*	*(kr pr innb)*	*(1000 kr)*
	14	*15*	*16*	*17*	*18*	*19*
0403 Hamar	719 030	26 818	874	0	-71	-2 192
0412 Ringsaker	787 002	22 362	658	0	-71	-2 431
0415 Løten	182 580	-1 019	-134	438	367	2 796
0417 Stange	474 956	16 624	812	0	-71	-1 463
0418 Nord-Odal	151 999	323	63	241	170	867
0419 Sør-Odal	186 470	-3 008	-382	686	615	4 843
0420 Eidskog	186 858	926	150	154	82	507
0423 Grue	148 862	-929	-195	500	428	2 036
0425 Åsnes	228 422	2 120	289	15	-56	-413
0426 Våler	113 043	-346	-93	398	326	1 211
0427 Elverum	513 813	20 250	962	0	-71	-1 504
0428 Trysil	201 694	396	60	244	172	1 131
0429 Åmot	130 263	-5 195	-1 172	1 477	1 405	6 227
0430 Stor-Elvdal	93 499	2 957	1 175	0	-71	-180
0432 Rendalen	76 388	735	394	0	-71	-133
0434 Engerdal	62 197	-1 148	-891	1 195	1 124	1 448
0436 Tolga	63 596	-2 299	-1 440	1 744	1 673	2 671
0437 Tynset	176 220	817	146	159	87	489
0438 Alvdal	84 763	-178	-73	377	306	746
0439 Folldal	64 680	533	335	0	-71	-114
0441 Os	70 408	-2 009	-1 029	1 333	1 262	2 464
Hedmark	5 184 578	85 530	40	407	336	17 727
0501 Lillehammer	636 688	18 742	678	0	-71	-1 976
0502 Gjøvik	691 950	14 254	471	0	-71	-2 165
0511 Dovre	89 152	551	206	98	26	70
0512 Lesja	78 004	-219	-108	413	341	692
0513 Skjåk	71 456	585	266	38	-33	-73
0514 Lom	76 309	2 120	900	0	-71	-168
0515 Vågå	114 421	-1 850	-510	815	743	2 695
0516 Nord-Fron	164 820	5 774	1 007	0	-71	-410
0517 Sel	176 648	-1 079	-183	487	416	2 453
0519 Sør-Fron	96 706	2 046	648	0	-71	-226
0520 Ringebu	126 930	-7 866	-1 759	2 063	1 992	8 907
0521 Øyer	132 219	6 867	1 341	0	-71	-366
0522 Gausdal	161 043	-72	-12	316	245	1 512
0528 Østre Toten	370 499	7 843	527	0	-71	-1 063
0529 Vestre Toten	307 234	4 635	350	0	-71	-947
0532 Jevnaker	158 465	-1 413	-209	514	442	2 985
0533 Lunner	218 195	483	53	251	180	1 640
0534 Gran	356 962	11 927	867	0	-71	-983
0536 Søndre Land	160 648	5 283	927	0	-71	-407
0538 Nordre Land	190 587	1 855	275	30	-42	-282
0540 Sør-Aurdal	114 187	1 037	343	0	-71	-216
0541 Etnedal	62 863	25	19	286	214	288
0542 Nord-Aurdal	168 306	1 540	237	67	-4	-27
0543 Vestre Slidre	69 612	-292	-137	441	370	788

Tabell B-k: Inntektsgarantiordninga for kommunane 2018

Kommune	Ramme-tilskot etter revidert budsjett 2017	Skjøns-tilskot i 2017	Saker med særskild fordeling 2017	Vekst-tilskot 2017	Inndelings-tilskot 2017	Sum korrek-sjonar etter kostnads-nøkkel 2018	Sum diverse korrek-sjonar
	(1000 kr)	*(1000 kr)*	*(1000 kr)*	*(1000 kr)*	*(1000 kr)*	*(1000 kr)*	*(1000 kr)*
	1	*2*	*3*	*4*	*5*	*6*	*7*
0544 Øystre Slidre	96 393	0	867	0	0	-173	0
0545 Vang	62 186	0	659	0	0	-99	0
Oppland	4 950 215	40 200	22 540	0	0	-9 563	0
0602 Drammen	1 598 920	2 000	10 580	0	0	-3 336	0
0604 Kongsberg	595 976	0	4 212	454	0	-1 296	0
0605 Ringerike	674 266	4 380	4 210	0	0	-1 441	0
0612 Hole	159 981	1 000	1 555	557	0	-334	0
0615 Flå	46 713	0	490	0	0	-70	0
0616 Nes	100 022	0	931	0	0	-181	0
0617 Gol	135 131	0	968	0	0	-250	0
0618 Hemsedal	73 207	0	712	2 055	0	-130	0
0619 Ål	145 372	0	1 267	0	0	-254	0
0620 Hol	108 406	0	996	0	0	-222	0
0621 Sigdal	110 635	1 800	456	0	0	-193	0
0622 Krødsherad	73 501	0	285	0	0	-128	0
0623 Modum	334 125	2 020	2 297	0	0	-680	0
0624 Øvre Eiker	428 361	2 660	2 955	0	0	-898	0
0625 Nedre Eiker	561 770	3 560	4 000	0	0	-1 189	0
0626 Lier	585 366	0	4 437	0	0	-1 245	0
0627 Røyken	505 109	0	24 292	10 994	0	-1 036	0
0628 Hurum	223 650	1 380	1 740	0	0	-463	0
0631 Flesberg	89 641	0	848	0	0	-147	0
0632 Rollag	62 412	1 440	-941	0	0	-88	0
0633 Nore og Uvdal	91 999	0	755	0	0	-149	0
Buskerud	6 704 563	20 240	67 045	14 060	0	-13 729	0
0701 Horten	631 897	2 050	4 079	0	0	-1 329	0
0704 Tønsberg	992 135	2 715	6 042	0	0	-2 165	0
0710 Sandefjord	1 434 569	4 897	36 814	0	27 018	-3 024	0
0711 Svelvik	148 901	586	1 229	0	0	-313	0
0712 Larvik	1 120 060	3 882	6 779	0	0	-2 275	0
0713 Sande	223 022	1 147	1 745	1 667	0	-466	0
0715 Holmestrand	327 210	2 367	2 584	0	0	-672	0
0716 Re	233 017	2 007	8 556	0	7 138	-469	-1 784
0729 Færder	638 736	1 963	32 393	0	0	-1 292	0
Vestfold	5 749 547	21 614	100 221	1 667	34 156	-12 005	-1 784
0805 Porsgrunn	800 905	0	5 662	0	0	-1 729	0
0806 Skien	1 249 684	0	8 822	0	0	-2 643	0
0807 Notodden	350 129	3 500	2 029	0	0	-662	0
0811 Siljan	69 034	0	336	0	0	-118	0
0814 Bamble	314 243	0	2 450	0	0	-669	0
0815 Kragerø	279 484	2 500	1 715	0	0	-537	0
0817 Drangedal	137 320	4 000	-3 226	0	0	-235	0
0819 Nome	185 205	9 000	-6 296	0	0	-347	0

Tabell B-k: Inntektsgarantiordninga for kommunane 2018

Kommune	Korrigert ramme-tilskot 2017	Ramme-tilskot 2018 (før INGAR)	Skjøns-tilskot 2018	Saker med særskild fordeling 2018	Veksttilskot 2018	Inndelings-tilskot 2018
	(1000 kr)	*(1000 kr)*	*(1000 kr)*	*(1000 kr)*	*(1000 kr)*	*(1000 kr)*
	8	*9*	*10*	*11*	*12*	*13*
0544 Øystre Slidre	95 353	97 219	0	818	0	0
0545 Vang	61 428	66 479	0	598	0	0
Oppland	4 877 912	5 015 991	33 000	26 804	0	0
0602 Drammen	1 583 004	1 658 618	2 000	16 471	0	0
0604 Kongsberg	590 014	612 525	1 250	4 185	0	0
0605 Ringerike	664 235	697 334	4 665	4 217	0	0
0612 Hole	156 535	164 481	750	1 636	0	0
0615 Flå	46 153	47 340	0	523	78	0
0616 Nes	98 910	103 276	750	799	0	0
0617 Gol	133 913	139 878	0	1 015	0	0
0618 Hemsedal	70 310	74 010	0	747	965	0
0619 Ål	143 851	146 005	0	1 066	0	0
0620 Hol	107 188	110 534	0	937	0	0
0621 Sigdal	108 186	109 366	1 200	471	0	0
0622 Krødsherad	73 088	74 919	0	292	0	0
0623 Modum	329 128	342 501	2 140	2 247	0	0
0624 Øvre Eiker	421 848	437 282	2 885	3 067	0	0
0625 Nedre Eiker	553 021	584 482	3 840	9 669	0	0
0626 Lier	579 684	607 662	0	4 553	0	0
0627 Røyken	468 787	521 139	0	30 140	8 457	0
0628 Hurum	220 067	230 422	1 470	5 871	0	0
0631 Flesberg	88 646	84 513	0	780	0	0
0632 Rollag	61 825	57 192	1 210	-502	0	0
0633 Nore og Uvdal	91 095	93 649	0	718	0	0
Buskerud	6 589 489	6 897 128	22 160	88 902	9 500	0
0701 Horten	624 439	650 101	2 173	4 179	0	0
0704 Tønsberg	981 213	1 037 913	3 078	12 133	0	0
0710 Sandefjord	1 416 852	1 494 346	5 009	37 377	0	27 720
0711 Svelvik	146 773	150 477	555	1 732	0	0
0712 Larvik	1 107 124	1 149 040	3 878	26 595	0	19 640
0713 Sande	217 997	236 607	1 069	4 903	1 460	0
0715 Holmestrand	321 587	341 623	2 238	22 338	0	19 640
0716 Re	227 339	238 837	1 931	10 482	0	5 492
0729 Færder	603 088	659 677	1 714	47 108	0	13 882
Vestfold	5 646 411	5 958 622	21 645	166 846	1 460	86 374
0805 Porsgrunn	793 514	820 751	0	5 698	0	0
0806 Skien	1 238 219	1 277 996	0	9 070	0	0
0807 Notodden	343 938	356 199	3 000	2 095	0	0
0811 Siljan	68 580	62 806	500	338	0	0
0814 Bamble	311 124	322 641	0	2 349	0	0
0815 Kragerø	274 732	286 019	2 000	2 109	0	0
0817 Drangedal	136 311	139 283	3 000	-2 072	0	0
0819 Nome	182 155	189 835	8 000	-4 144	0	0

Tabell B-k: Inntektsgarantiordninga for kommunane 2018

Kommune	Korrigert rammetilskot 2018	Absolutt korr.vekst i ramme-tilskotet 2017-2018	Absolutt korr.vekst i rammetilskotet 2017-2018 Vekstgrense ***304 kr***	Inntekts-garanti-ordning 2018	INGAR inkludert finansiering	INGAR inkludert finansiering
	(1000 kr)	*(1000 kr)*	*(kr pr innb)*	*(kr pr innb)*	*(kr pr innb)*	*(1000 kr)*
	14	*15*	*16*	*17*	*18*	*19*
0544 Øystre Slidre	96 401	1 048	323	0	-71	-232
0545 Vang	65 881	4 454	2 766	0	-71	-115
Oppland	4 956 187	78 276	357	224	152	12 374
0602 Drammen	1 640 146	57 143	834	0	-71	-4 898
0604 Kongsberg	607 090	17 076	626	0	-71	-1 951
0605 Ringerike	688 452	24 217	803	0	-71	-2 156
0612 Hole	162 095	5 560	815	0	-71	-488
0615 Flå	46 739	586	545	0	-71	-77
0616 Nes	101 727	2 817	844	0	-71	-239
0617 Gol	138 863	4 949	1 073	0	-71	-330
0618 Hemsedal	72 298	1 988	807	0	-71	-176
0619 Ål	144 939	1 088	234	70	-1	-5
0620 Hol	109 597	2 410	528	0	-71	-326
0621 Sigdal	107 695	-492	-142	446	375	1 300
0622 Krødsherad	74 627	1 539	676	0	-71	-163
0623 Modum	338 114	8 986	649	0	-71	-990
0624 Øvre Eiker	431 330	9 482	507	0	-71	-1 337
0625 Nedre Eiker	570 973	17 952	723	0	-71	-1 776
0626 Lier	603 109	23 425	906	0	-71	-1 848
0627 Røyken	482 542	13 755	621	0	-71	-1 584
0628 Hurum	223 080	3 014	318	0	-71	-678
0631 Flesberg	83 733	-4 913	-1 830	2 134	2 063	5 538
0632 Rollag	56 484	-5 341	-3 796	4 100	4 029	5 668
0633 Nore og Uvdal	92 931	1 836	726	0	-71	-181
Buskerud	6 776 566	187 077	308	321	250	-6 696
0701 Horten	643 749	19 310	708	0	-71	-1 949
0704 Tønsberg	1 022 703	41 489	919	0	-71	-3 226
0710 Sandefjord	1 479 680	62 828	1 006	0	-71	-4 464
0711 Svelvik	148 190	1 418	212	92	21	137
0712 Larvik	1 138 207	31 083	666	0	-71	-3 338
0713 Sande	229 175	11 178	1 158	0	-71	-690
0715 Holmestrand	336 687	15 101	1 069	0	-71	-1 009
0716 Re	231 916	4 578	479	0	-71	-683
0729 Færder	624 737	21 649	808	0	-71	-1 914
Vestfold	5 855 045	208 634	781	10	-61	-17 137
0805 Porsgrunn	815 053	21 539	595	0	-71	-2 587
0806 Skien	1 268 926	30 707	563	0	-71	-3 896
0807 Notodden	351 104	7 167	562	0	-71	-911
0811 Siljan	61 968	-6 612	-2 804	3 108	3 037	7 161
0814 Bamble	320 292	9 168	646	0	-71	-1 014
0815 Kragerø	281 910	7 178	679	0	-71	-756
0817 Drangedal	138 355	2 044	494	0	-71	-296
0819 Nome	185 979	3 825	574	0	-71	-476

Tabell B-k: Inntektsgarantiordninga for kommunane 2018

Kommune	Ramme-tilskot etter revidert budsjett 2017	Skjøns-tilskot i 2017	Saker med særskild fordeling 2017	Vekst-tilskot 2017	Inndelings-tilskot 2017	Sum korrek-sjonar etter kostnads-nøkkel 2018	Sum diverse korrek-sjonar
	(1000 kr)	*(1000 kr)*	*(1000 kr)*	*(1000 kr)*	*(1000 kr)*	*(1000 kr)*	*(1000 kr)*
	1	*2*	*3*	*4*	*5*	*6*	*7*
0821 Bø	162 572	3 500	1 199	1 233	0	-311	0
0822 Sauherad	120 108	3 500	573	0	0	-219	0
0826 Tinn	180 224	0	1 232	0	0	-309	0
0827 Hjartdal	64 501	1 700	-1 338	0	0	-98	0
0828 Seljord	99 062	1 000	760	0	0	-167	0
0829 Kviteseid	84 808	0	647	0	0	-135	0
0830 Nissedal	58 294	0	552	0	0	-92	0
0831 Fyresdal	59 279	0	399	0	0	-87	0
0833 Tokke	73 145	0	819	0	0	-128	0
0834 Vinje	110 679	0	859	0	0	-206	0
Telemark	4 398 676	28 700	17 194	1 233	0	-8 691	0
0901 Risør	183 470	1 150	-4 598	0	0	-354	0
0904 Grimstad	520 357	1 600	3 879	702	0	-1 105	0
0906 Arendal	1 019 084	5 000	8 310	0	0	-2 180	0
0911 Gjerstad	82 746	2 100	-1 807	0	0	-136	0
0912 Vegårshei	77 804	2 300	499	0	0	-123	0
0914 Tvedestrand	173 759	0	1 177	0	0	-321	0
0919 Froland	149 931	300	1 259	0	0	-290	0
0926 Lillesand	89 431	1 850	-170 103	2 293	0	-538	0
0928 Birkenes	142 903	0	860	15	0	-272	0
0929 Åmli	82 347	2 050	-1 377	0	0	-124	0
0935 Iveland	53 274	850	493	0	0	-82	0
0937 Evje og Hornnes	105 442	300	1 301	0	0	-199	0
0938 Bygland	56 638	800	453	0	0	-78	0
0940 Valle	47 251	0	467	0	0	-77	0
0941 Bykle	35 794	0	132	0	0	-58	0
Aust-Agder	2 820 231	18 300	-159 055	3 010	0	-5 937	0
1001 Kristiansand	2 031 457	9 050	14 823	7 233	0	-4 327	0
1002 Mandal	390 228	2 300	3 455	0	0	-787	0
1003 Farsund	236 415	1 500	1 829	0	0	-483	0
1004 Flekkefjord	268 673	900	1 722	0	0	-487	0
1014 Vennesla	355 362	2 400	2 941	0	0	-722	0
1017 Songdalen	166 065	1 450	1 304	0	0	-339	0
1018 Søgne	245 538	2 300	2 184	0	0	-546	0
1021 Marnardal	87 827	300	646	0	0	-135	0
1026 Åseral	43 305	0	397	0	0	-65	0
1027 Audnedal	71 618	1 550	631	0	0	-102	0
1029 Lindesnes	142 563	1 100	1 131	0	0	-269	0
1032 Lyngdal	221 990	1 100	1 828	2 831	0	-459	0
1034 Hægebostad	66 866	1 550	474	0	0	-103	0
1037 Kvinesdal	182 171	0	1 121	0	0	-326	0
1046 Sirdal	67 656	0	394	0	0	-111	0
Vest-Agder	4 577 734	25 500	34 880	10 064	0	-9 260	0

Tabell B-k: Inntektsgarantiordninga for kommunane 2018

Kommune	Korrigert ramme-tilskot 2017	Ramme-tilskot 2018 (før INGAR)	Skjøns-tilskot 2018	Saker med særskild fordeling 2018	Veksttilskot 2018	Inndelings-tilskot 2018
	(1000 kr)	*(1000 kr)*	*(1000 kr)*	*(1000 kr)*	*(1000 kr)*	*(1000 kr)*
	8	*9*	*10*	*11*	*12*	*13*
0821 Bø	156 329	170 625	3 000	4 273	3 538	0
0822 Sauherad	115 816	115 887	3 000	1 278	0	0
0826 Tinn	178 683	169 263	0	1 160	0	0
0827 Hjartdal	64 041	62 770	1 500	-732	0	0
0828 Seljord	97 135	101 135	1 000	801	0	0
0829 Kviteseid	84 026	82 857	1 000	687	0	0
0830 Nissedal	57 650	61 988	0	591	0	0
0831 Fyresdal	58 793	60 256	0	429	0	0
0833 Tokke	72 198	73 858	0	304	0	0
0834 Vinje	109 614	116 651	0	894	0	0
Telemark	4 342 858	4 470 820	26 000	25 127	3 538	0
0901 Risør	186 564	189 199	1 050	-2 705	0	0
0904 Grimstad	513 071	536 062	2 100	3 932	0	0
0906 Arendal	1 003 594	1 044 806	5 500	7 978	0	0
0911 Gjerstad	82 317	81 848	1 910	-1 018	0	0
0912 Vegårshei	74 882	77 991	1 980	577	366	0
0914 Tvedestrand	172 261	179 038	800	1 213	0	0
0919 Froland	148 082	148 889	500	1 310	0	0
0926 Lillesand	254 853	94 788	1 600	-175 810	3 234	0
0928 Birkenes	141 756	145 254	1 000	878	0	0
0929 Åmli	81 550	85 238	1 880	-731	0	0
0935 Iveland	51 849	53 594	780	534	0	0
0937 Evje og Hornnes	103 642	110 833	300	960	0	0
0938 Bygland	55 307	55 942	600	485	0	0
0940 Valle	46 707	47 282	0	499	0	0
0941 Bykle	35 604	35 160	0	129	0	0
Aust-Agder	2 952 039	2 885 924	20 000	-161 768	3 600	0
1001 Kristiansand	1 996 024	2 139 897	9 180	20 432	0	0
1002 Mandal	383 686	409 005	2 300	7 907	0	0
1003 Farsund	232 603	249 629	1 240	1 882	0	0
1004 Flekkefjord	265 564	272 763	1 150	1 711	0	0
1014 Vennesla	349 299	368 798	2 100	3 067	0	0
1017 Songdalen	162 972	175 917	1 620	5 613	0	0
1018 Søgne	240 508	256 979	2 190	7 344	0	0
1021 Marnardal	86 746	84 481	270	842	0	0
1026 Åseral	42 843	42 919	0	425	0	0
1027 Audnedal	69 335	64 143	1 400	784	0	0
1029 Lindesnes	140 063	147 571	1 100	1 511	0	0
1032 Lyngdal	215 772	244 798	1 400	6 149	2 754	0
1034 Hægebostad	64 739	66 790	1 550	513	0	0
1037 Kvinesdal	180 724	185 244	0	1 176	0	0
1046 Sirdal	67 151	66 371	0	276	0	0
Vest-Agder	4 498 030	4 775 304	25 500	59 632	2 754	0

Tabell B-k: Inntektsgarantiordninga for kommunane 2018

Kommune	Korrigert rammetilskot 2018	Absolutt korr.vekst i ramme-tilskotet 2017-2018	Absolutt korr.vekst i rammetilskotet 2017-2018 Vekstgrense ***304 kr***	Inntekts-garanti-ordning 2018	INGAR inkludert finansiering	INGAR inkludert finansiering
	(1000 kr)	*(1000 kr)*	*(kr pr innb)*	*(kr pr innb)*	*(kr pr innb)*	*(1000 kr)*
	14	*15*	*16*	*17*	*18*	*19*
0821 Bø	159 814	3 485	561	0	-71	-444
0822 Sauherad	111 610	-4 206	-975	1 279	1 208	5 211
0826 Tinn	168 103	-10 580	-1 790	2 094	2 023	11 957
0827 Hjartdal	62 002	-2 039	-1 286	1 590	1 519	2 408
0828 Seljord	99 334	2 199	738	0	-71	-213
0829 Kviteseid	81 170	-2 856	-1 172	1 477	1 405	3 423
0830 Nissedal	61 397	3 747	2 506	0	-71	-107
0831 Fyresdal	59 827	1 034	771	0	-71	-96
0833 Tokke	73 554	1 356	609	0	-71	-159
0834 Vinje	115 757	6 144	1 660	0	-71	-265
Telemark	4 416 155	73 297	163	531	459	18 941
0901 Risør	190 854	4 290	620	0	-71	-495
0904 Grimstad	530 030	16 959	745	0	-71	-1 627
0906 Arendal	1 031 328	27 734	621	0	-71	-3 194
0911 Gjerstad	80 956	-1 361	-550	854	783	1 937
0912 Vegårshei	75 068	186	89	215	144	300
0914 Tvedestrand	177 025	4 764	786	0	-71	-433
0919 Froland	147 079	-1 003	-174	478	407	2 346
0926 Lillesand	265 763	10 910	1 008	0	-71	-773
0928 Birkenes	143 376	1 620	311	0	-71	-372
0929 Åmli	84 089	2 539	1 367	0	-71	-133
0935 Iveland	52 280	431	324	0	-71	-95
0937 Evje og Hornnes	109 573	5 930	1 628	0	-71	-260
0938 Bygland	54 857	-450	-373	678	606	730
0940 Valle	46 783	76	61	243	171	212
0941 Bykle	35 031	-573	-596	900	829	797
Aust-Agder	3 024 092	72 053	391	225	153	-1 060
1001 Kristiansand	2 110 284	114 260	1 273	0	-71	-6 416
1002 Mandal	398 799	15 113	965	0	-71	-1 119
1003 Farsund	246 507	13 904	1 425	0	-71	-698
1004 Flekkefjord	269 902	4 338	476	0	-71	-651
1014 Vennesla	363 631	14 331	989	0	-71	-1 036
1017 Songdalen	168 684	5 712	866	0	-71	-471
1018 Søgne	247 445	6 937	612	0	-71	-810
1021 Marnardal	83 368	-3 377	-1 454	1 759	1 687	3 918
1026 Åseral	42 494	-349	-372	676	605	567
1027 Audnedal	61 959	-7 377	-4 163	4 467	4 396	7 789
1029 Lindesnes	144 960	4 897	985	0	-71	-355
1032 Lyngdal	234 496	18 723	2 176	0	-71	-615
1034 Hægebostad	64 727	-11	-7	311	240	408
1037 Kvinesdal	184 068	3 344	559	0	-71	-428
1046 Sirdal	66 095	-1 056	-576	881	809	1 483
Vest-Agder	4 687 418	189 389	250	540	468	1 566

Tabell B-k: Inntektsgarantiordninga for kommunane 2018

Kommune	Ramme-tilskot etter revidert budsjett 2017	Skjøns-tilskot i 2017	Saker med særskild fordeling 2017	Vekst-tilskot 2017	Inndelings-tilskot 2017	Sum korrek-sjonar etter kostnads-nøkkel 2018	Sum diverse korrek-sjonar
	(1000 kr)	*(1000 kr)*	*(1000 kr)*	*(1000 kr)*	*(1000 kr)*	*(1000 kr)*	*(1000 kr)*
	1	*2*	*3*	*4*	*5*	*6*	*7*
1101 Eigersund	348 629	1 800	2 749	0	0	-737	0
1102 Sandnes	1 655 445	0	13 211	35 178	0	-3 607	0
1103 Stavanger	2 751 799	0	20 187	0	0	-6 144	0
1106 Haugesund	840 887	6 000	5 545	0	0	-1 790	0
1111 Sokndal	104 914	800	969	0	0	-189	0
1112 Lund	100 014	1 000	797	0	0	-174	0
1114 Bjerkreim	89 876	0	484	0	0	-153	0
1119 Hå	426 301	0	3 743	3 990	0	-915	0
1120 Klepp	414 788	0	3 636	0	0	-909	0
1121 Time	422 637	0	3 420	7 693	0	-896	0
1122 Gjesdal	278 851	600	2 443	6 778	0	-581	0
1124 Sola	558 404	0	4 603	0	0	-1 237	0
1127 Randaberg	242 058	5 000	2 164	0	0	-525	0
1129 Forsand	54 022	0	279	0	0	-84	0
1130 Strand	313 894	2 600	2 513	1 474	0	-646	0
1133 Hjelmeland	95 255	1 000	952	0	0	-164	0
1134 Suldal	132 765	0	867	0	0	-224	0
1135 Sauda	141 811	6 600	-4 653	0	0	-255	0
1141 Finnøy	109 579	6 600	866	1 524	0	-177	0
1142 Rennesøy	133 991	1 000	1 221	783	0	-246	0
1144 Kvitsøy	32 155	1 600	100	0	0	-41	0
1145 Bokn	42 931	1 500	202	0	0	-57	0
1146 Tysvær	288 578	3 500	2 488	0	0	-565	0
1149 Karmøy	941 311	2 500	7 406	0	0	-2 043	0
1151 Utsira	25 932	1 500	150	0	0	-26	0
1160 Vindafjord	249 575	8 000	11 764	0	9 863	-446	0
Rogaland	10 796 402	51 600	88 106	57 420	9 863	-22 831	0
1201 Bergen	5 819 702	16 700	40 659	0	0	-12 951	0
1211 Etne	127 011	3 600	1 120	0	0	-226	0
1216 Sveio	163 158	3 800	1 440	0	0	-302	0
1219 Bømlo	331 051	9 700	2 531	0	0	-612	0
1221 Stord	433 481	2 300	3 490	0	0	-903	0
1222 Fitjar	99 849	3 100	952	644	0	-168	0
1223 Tysnes	100 506	4 000	-2 200	0	0	-166	0
1224 Kvinnherad	359 212	0	-11 338	0	0	-688	0
1227 Jondal	54 418	1 700	-837	262	0	-74	0
1228 Odda	197 986	0	1 562	0	0	-357	0
1231 Ullensvang	129 361	2 600	683	0	0	-201	0
1232 Eidfjord	35 240	0	190	0	0	-58	0
1233 Ulvik	53 789	0	465	0	0	-75	0
1234 Granvin	42 983	1 700	186	0	0	-57	0
1235 Voss	402 704	5 500	2 612	0	0	-760	0
1238 Kvam	261 263	8 800	1 831	0	0	-460	0
1241 Fusa	129 040	5 100	1 114	0	0	-223	0
1242 Samnanger	80 680	2 400	422	0	0	-135	0
1243 Os	230 304	1 100	-240 530	16 454	0	-989	0

Tabell B-k: Inntektsgarantiordninga for kommunane 2018

Kommune	Korrigert ramme-tilskot 2017	Ramme-tilskot 2018 (før INGAR)	Skjøns-tilskot 2018	Saker med særskild fordeling 2018	Veksttilskot 2018	Inndelings-tilskot 2018
	(1000 kr)	*(1000 kr)*	*(1000 kr)*	*(1000 kr)*	*(1000 kr)*	*(1000 kr)*
	8	*9*	*10*	*11*	*12*	*13*
1101 Eigersund	343 343	364 186	2 000	2 693	0	0
1102 Sandnes	1 603 449	1 736 653	0	18 421	10 386	0
1103 Stavanger	2 725 468	2 892 334	0	26 835	0	0
1106 Haugesund	827 552	867 416	6 000	5 674	0	0
1111 Sokndal	102 956	108 662	1 000	906	0	0
1112 Lund	98 043	98 166	1 200	775	0	0
1114 Bjerkreim	89 239	86 542	600	503	0	0
1119 Hå	417 653	435 222	0	3 716	0	0
1120 Klepp	410 243	431 565	0	3 695	0	0
1121 Time	410 628	430 189	0	3 534	0	0
1122 Gjesdal	268 449	290 713	800	2 521	2 003	0
1124 Sola	552 564	592 092	0	4 700	0	0
1127 Randaberg	234 369	259 411	6 500	2 238	259	0
1129 Forsand	53 659	55 198	0	1 056	0	0
1130 Strand	306 661	331 000	3 100	2 561	116	0
1133 Hjelmeland	93 139	99 281	1 000	841	0	0
1134 Suldal	131 674	129 522	0	592	0	0
1135 Sauda	139 609	149 516	6 200	-2 871	0	0
1141 Finnøy	100 412	105 672	6 350	1 129	913	0
1142 Rennesøy	130 741	128 708	1 000	1 618	0	0
1144 Kvitsøy	30 414	32 044	1 600	100	0	0
1145 Bokn	41 172	40 280	1 700	129	0	0
1146 Tysvær	282 025	293 920	1 000	2 345	0	0
1149 Karmøy	929 362	977 026	2 500	7 137	0	0
1151 Utsira	24 256	27 493	600	100	0	0
1160 Vindafjord	239 228	247 340	7 500	11 896	0	10 119
Rogaland	10 586 308	11 210 150	50 650	102 844	13 677	10 119
1201 Bergen	5 749 392	6 056 739	16 200	41 744	0	0
1211 Etne	122 065	129 325	3 500	1 027	0	0
1216 Sveio	157 616	167 015	3 600	1 351	0	0
1219 Bømlo	318 208	331 167	8 800	2 358	0	0
1221 Stord	426 788	443 289	2 200	3 401	0	0
1222 Fitjar	94 985	97 146	3 000	917	1 013	0
1223 Tysnes	98 540	102 086	3 700	-1 335	0	0
1224 Kvinnherad	369 862	368 497	0	-7 241	0	0
1227 Jondal	53 220	53 918	1 500	-478	0	0
1228 Odda	196 067	200 085	0	1 793	0	0
1231 Ullensvang	125 877	128 168	2 900	710	0	0
1232 Eidfjord	34 992	34 999	0	110	0	0
1233 Ulvik	53 249	53 551	0	418	0	0
1234 Granvin	41 040	42 430	1 700	528	0	0
1235 Voss	393 832	421 088	5 300	6 725	0	0
1238 Kvam	250 172	266 169	7 900	1 621	0	0
1241 Fusa	122 603	123 458	4 900	1 196	0	0
1242 Samnanger	77 723	80 426	2 400	746	0	0
1243 Os	452 292	254 946	1 100	-243 831	13 418	0

Tabell B-k: Inntektsgarantiordninga for kommunane 2018

Kommune	Korrigert rammetilskot 2018	Absolutt korr.vekst i ramme-tilskotet 2017-2018	Absolutt korr.vekst i rammetilskotet 2017-2018 Vekstgrense ***304 kr***	Inntekts-garanti-ordning 2018	INGAR inkludert finansiering	INGAR inkludert finansiering
	(1000 kr)	*(1000 kr)*	*(kr pr innb)*	*(kr pr innb)*	*(kr pr innb)*	*(1000 kr)*
	14	*15*	*16*	*17*	*18*	*19*
1101 Eigersund	359 493	16 150	1 082	0	-71	-1 067
1102 Sandnes	1 707 846	104 397	1 372	0	-71	-5 438
1103 Stavanger	2 865 499	140 031	1 054	0	-71	-9 499
1106 Haugesund	855 742	28 190	756	0	-71	-2 664
1111 Sokndal	106 756	3 800	1 134	0	-71	-240
1112 Lund	96 191	-1 852	-569	874	802	2 610
1114 Bjerkreim	85 439	-3 800	-1 335	1 640	1 568	4 463
1119 Hå	431 506	13 853	738	0	-71	-1 342
1120 Klepp	427 870	17 627	919	0	-71	-1 370
1121 Time	426 655	16 027	857	0	-71	-1 337
1122 Gjesdal	285 389	16 940	1 423	0	-71	-851
1124 Sola	587 392	34 828	1 331	0	-71	-1 870
1127 Randaberg	250 414	16 045	1 462	0	-71	-784
1129 Forsand	54 142	483	390	0	-71	-89
1130 Strand	325 223	18 561	1 461	0	-71	-908
1133 Hjelmeland	97 440	4 300	1 582	0	-71	-194
1134 Suldal	128 930	-2 744	-707	1 011	940	3 648
1135 Sauda	146 187	6 578	1 395	0	-71	-337
1141 Finnøy	97 281	-3 131	-962	1 267	1 195	3 889
1142 Rennesøy	126 090	-4 651	-955	1 259	1 188	5 786
1144 Kvitsøy	30 344	-70	-128	432	361	198
1145 Bokn	38 451	-2 722	-3 147	3 451	3 379	2 923
1146 Tysvær	290 575	8 551	772	0	-71	-792
1149 Karmøy	967 389	38 027	898	0	-71	-3 026
1151 Utsira	26 793	2 537	12 498	0	-71	-15
1160 Vindafjord	238 063	-1 164	-132	436	365	3 220
Rogaland	11 053 098	466 790	892	399	327	-5 085
1201 Bergen	5 998 795	249 404	894	0	-71	-19 944
1211 Etne	124 798	2 733	663	0	-71	-295
1216 Sveio	162 064	4 448	785	0	-71	-405
1219 Bømlo	320 009	1 801	152	153	81	964
1221 Stord	437 688	10 901	579	0	-71	-1 345
1222 Fitjar	92 216	-2 769	-868	1 172	1 101	3 512
1223 Tysnes	99 722	1 182	414	0	-71	-204
1224 Kvinnherad	375 738	5 877	444	0	-71	-946
1227 Jondal	52 896	-323	-293	597	525	581
1228 Odda	198 291	2 224	321	0	-71	-495
1231 Ullensvang	124 558	-1 319	-389	693	622	2 109
1232 Eidfjord	34 889	-103	-110	414	343	322
1233 Ulvik	53 133	-116	-103	408	336	378
1234 Granvin	40 202	-838	-901	1 205	1 134	1 055
1235 Voss	409 063	15 231	1 045	0	-71	-1 042
1238 Kvam	256 648	6 477	765	0	-71	-605
1241 Fusa	117 362	-5 241	-1 337	1 641	1 570	6 154
1242 Samnanger	77 280	-443	-179	484	412	1 018
1243 Os	484 259	31 968	1 562	0	-71	-1 463

Tabell B-k: Inntektsgarantiordninga for kommunane 2018

Kommune	Ramme-tilskot etter revidert budsjett 2017	Skjøns-tilskot i 2017	Saker med særskild fordeling 2017	Vekst-tilskot 2017	Inndelings-tilskot 2017	Sum korrek-sjonar etter kostnads-nøkkel 2018	Sum diverse korrek-sjonar
	(1000 kr)	*(1000 kr)*	*(1000 kr)*	*(1000 kr)*	*(1000 kr)*	*(1000 kr)*	*(1000 kr)*
	1	*2*	*3*	*4*	*5*	*6*	*7*
1244 Austevoll	159 842	1 700	945	1 443	0	-292	0
1245 Sund	183 433	1 200	1 147	3 612	0	-359	0
1246 Fjell	532 739	1 800	5 080	11 821	0	-1 192	0
1247 Askøy	699 562	1 800	5 277	7 929	0	-1 431	0
1251 Vaksdal	138 357	1 000	1 067	0	0	-235	0
1252 Modalen	27 698	0	170	0	0	-37	0
1253 Osterøy	197 659	4 400	1 353	0	0	-405	0
1256 Meland	201 900	4 100	1 721	2 979	0	-404	0
1259 Øygarden	132 937	0	1 247	1 854	0	-255	0
1260 Radøy	140 019	3 700	1 214	0	0	-266	0
1263 Lindås	388 099	0	3 085	3 032	0	-790	0
1264 Austrheim	85 463	2 000	887	0	0	-155	0
1265 Fedje	38 986	1 500	170	0	0	-47	0
1266 Masfjorden	73 727	0	644	0	0	-113	0
Hordaland	12 052 159	95 300	-171 641	50 030	0	-25 385	0
1401 Flora	320 870	14 850	2 403	0	0	-607	0
1411 Gulen	95 361	1 000	593	0	0	-148	0
1412 Solund	44 725	2 650	545	0	0	-57	0
1413 Hyllestad	59 800	2 000	258	0	0	-87	0
1416 Høyanger	135 567	0	715	0	0	-230	0
1417 Vik	99 825	0	353	0	0	-160	0
1418 Balestrand	58 947	1 300	164	0	0	-83	0
1419 Leikanger	68 938	0	341	0	0	-124	0
1420 Sogndal	186 977	7 250	1 877	845	0	-380	0
1421 Aurland	56 628	0	308	0	0	-99	0
1422 Lærdal	72 068	0	585	0	0	-121	0
1424 Årdal	144 992	0	1 042	0	0	-272	0
1426 Luster	161 525	0	1 116	0	0	-287	0
1428 Askvoll	111 398	2 200	977	0	0	-183	0
1429 Fjaler	119 939	2 600	901	0	0	-179	0
1430 Gaular	105 764	1 400	751	0	0	-176	0
1431 Jølster	105 419	1 200	972	0	0	-169	0
1432 Førde	321 849	11 800	2 503	0	0	-638	0
1433 Naustdal	96 967	1 500	847	222	0	-163	0
1438 Bremanger	148 615	0	774	0	0	-231	0
1439 Vågsøy	177 802	1 800	1 233	0	0	-317	0
1441 Selje	96 964	2 200	472	0	0	-158	0
1443 Eid	160 495	600	1 382	0	0	-317	0
1444 Hornindal	50 750	100	627	0	0	-72	0
1445 Gloppen	194 350	700	1 434	0	0	-336	0
1449 Stryn	217 670	600	1 615	0	0	-391	0
Sogn og Fjordane	3 414 205	55 750	24 788	1 067	0	-5 988	0
1502 Molde	577 802	0	4 152	0	0	-1 266	0
1504 Ålesund	974 781	2 150	6 957	0	0	-2 188	0
1505 Kristiansund	561 769	1 400	13 607	0	9 816	-1 171	0

Tabell B-k: Inntektsgarantiordninga for kommunane 2018

Kommune	Korrigert ramme-tilskot 2017	Ramme-tilskot 2018 (før INGAR)	Skjøns-tilskot 2018	Saker med særskild fordeling 2018	Veksttilskot 2018	Inndelings-tilskot 2018
	(1000 kr)	*(1000 kr)*	*(1000 kr)*	*(1000 kr)*	*(1000 kr)*	*(1000 kr)*
	8	*9*	*10*	*11*	*12*	*13*
1244 Austevoll	155 462	165 580	1 600	878	432	0
1245 Sund	177 115	193 861	1 600	4 939	2 751	0
1246 Fjell	512 846	552 680	1 700	8 953	6 556	0
1247 Askøy	683 125	722 638	1 900	5 468	6 042	0
1251 Vaksdal	136 055	140 735	900	975	0	0
1252 Modalen	27 491	28 495	0	100	0	0
1253 Osterøy	191 501	193 568	4 200	1 660	0	0
1256 Meland	192 696	209 983	3 900	2 370	3 049	0
1259 Øygarden	129 581	138 979	0	4 152	167	0
1260 Radøy	134 839	145 579	3 600	3 498	0	0
1263 Lindås	381 192	390 922	0	4 062	391	0
1264 Austrheim	82 421	89 450	2 000	817	0	0
1265 Fedje	37 269	40 648	1 400	100	41	0
1266 Masfjorden	72 970	74 597	0	493	0	0
Hordaland	12 053 085	12 442 220	91 500	-149 775	33 860	0
1401 Flora	303 010	332 626	13 250	6 591	0	0
1411 Gulen	93 620	98 176	800	631	0	0
1412 Solund	41 473	46 045	2 400	492	0	0
1413 Hyllestad	57 455	60 189	1 900	193	0	0
1416 Høyanger	134 622	134 184	0	587	0	0
1417 Vik	99 312	100 825	0	753	0	0
1418 Balestrand	57 400	59 317	1 000	171	0	0
1419 Leikanger	68 473	75 389	0	5 245	0	0
1420 Sogndal	176 625	196 973	6 800	4 255	0	0
1421 Aurland	56 221	55 708	0	207	0	0
1422 Lærdal	71 362	74 280	0	530	0	0
1424 Årdal	143 678	148 584	0	1 069	0	0
1426 Luster	160 122	164 419	0	1 148	0	0
1428 Askvoll	108 038	112 993	1 800	812	0	0
1429 Fjaler	116 259	118 212	2 300	867	0	0
1430 Gaular	103 437	112 739	1 200	4 354	0	0
1431 Jølster	103 078	101 503	1 100	1 101	0	0
1432 Førde	306 908	336 164	10 400	7 421	0	0
1433 Naustdal	94 235	103 989	1 400	5 543	0	0
1438 Bremanger	147 610	144 414	0	936	0	0
1439 Vågsøy	174 452	184 807	1 650	4 617	0	0
1441 Selje	94 134	98 839	1 700	378	0	0
1443 Eid	158 196	175 566	1 200	4 563	0	0
1444 Hornindal	49 951	50 084	300	660	0	0
1445 Gloppen	191 880	200 540	0	1 257	0	0
1449 Stryn	215 064	221 575	500	1 517	0	0
Sogn og Fjordane	3 326 612	3 508 141	49 700	55 900	0	0
1502 Molde	572 384	614 509	2 100	9 034	0	0
1504 Ålesund	963 486	1 020 970	7 900	12 635	0	0
1505 Kristiansund	555 407	581 717	1 800	13 789	0	10 071

Tabell B-k: Inntektsgarantiordninga for kommunane 2018

Kommune	Korrigert rammetilskot 2018	Absolutt korr.vekst i ramme-tilskotet 2017-2018	Absolutt korr.vekst i rammetilskotet 2017-2018 Vekstgrense ***304 kr***	Inntekts-garanti-ordning 2018	INGAR inkludert finansiering	INGAR inkludert finansiering
	(1000 kr)	*(1000 kr)*	*(kr pr innb)*	*(kr pr innb)*	*(kr pr innb)*	*(1000 kr)*
	14	*15*	*16*	*17*	*18*	*19*
1244 Austevoll	162 670	7 208	1 384	0	-71	-372
1245 Sund	184 571	7 456	1 054	0	-71	-506
1246 Fjell	535 471	22 625	887	0	-71	-1 823
1247 Askøy	709 228	26 103	899	0	-71	-2 076
1251 Vaksdal	138 860	2 805	680	0	-71	-295
1252 Modalen	28 395	905	2 332	0	-71	-28
1253 Osterøy	187 708	-3 793	-469	774	702	5 676
1256 Meland	200 664	7 967	991	0	-71	-575
1259 Øygarden	134 661	5 080	1 039	0	-71	-350
1260 Radøy	138 480	3 641	712	0	-71	-365
1263 Lindås	386 469	5 277	335	0	-71	-1 127
1264 Austrheim	86 633	4 212	1 446	0	-71	-208
1265 Fedje	39 107	1 838	3 208	0	-71	-41
1266 Masfjorden	74 104	1 133	656	0	-71	-124
Hordaland	12 466 635	413 549	563	229	157	-12 865
1401 Flora	312 785	9 775	811	0	-71	-861
1411 Gulen	96 745	3 125	1 328	0	-71	-168
1412 Solund	43 153	1 680	2 082	0	-71	-58
1413 Hyllestad	58 096	641	455	0	-71	-101
1416 Høyanger	133 597	-1 024	-245	549	477	1 999
1417 Vik	100 072	761	282	22	-49	-133
1418 Balestrand	58 146	746	582	0	-71	-92
1419 Leikanger	70 145	1 671	719	0	-71	-166
1420 Sogndal	185 918	9 293	1 169	0	-71	-568
1421 Aurland	55 501	-720	-402	706	635	1 137
1422 Lærdal	73 750	2 388	1 106	0	-71	-154
1424 Årdal	147 515	3 837	720	0	-71	-381
1426 Luster	163 271	3 149	607	0	-71	-371
1428 Askvoll	110 381	2 343	765	0	-71	-219
1429 Fjaler	115 045	-1 214	-427	732	660	1 876
1430 Gaular	107 185	3 749	1 259	0	-71	-213
1431 Jølster	99 302	-3 776	-1 247	1 552	1 480	4 481
1432 Førde	318 343	11 434	877	0	-71	-932
1433 Naustdal	97 045	2 811	985	0	-71	-204
1438 Bremanger	143 478	-4 132	-1 083	1 387	1 316	5 021
1439 Vågsøy	178 540	4 089	678	0	-71	-431
1441 Selje	96 761	2 627	942	0	-71	-199
1443 Eid	169 803	11 606	1 903	0	-71	-436
1444 Hornindal	49 124	-827	-692	996	924	1 106
1445 Gloppen	199 283	7 403	1 268	0	-71	-417
1449 Stryn	219 558	4 494	622	0	-71	-517
Sogn og Fjordane	3 402 541	75 929	579	229	157	9 000
1502 Molde	603 375	30 991	1 157	0	-71	-1 914
1504 Ålesund	1 000 435	36 949	781	0	-71	-3 384
1505 Kristiansund	576 199	20 792	852	0	-71	-1 744

Tabell B-k: Inntektsgarantiordninga for kommunane 2018

Kommune	Ramme-tilskot etter revidert budsjett 2017	Skjøns-tilskot i 2017	Saker med særskild fordeling 2017	Vekst-tilskot 2017	Inndelings-tilskot 2017	Sum korrek-sjonar etter kostnads-nøkkel 2018	Sum diverse korrek-sjonar
	(1000 kr)	*(1000 kr)*	*(1000 kr)*	*(1000 kr)*	*(1000 kr)*	*(1000 kr)*	*(1000 kr)*
	1	*2*	*3*	*4*	*5*	*6*	*7*
1511 Vanylven	107 685	1 734	-7 517	0	0	-186	0
1514 Sande	88 169	2 237	-2 255	0	0	-146	0
1515 Herøy	214 385	3 522	1 793	0	0	-440	0
1516 Ulstein	197 665	0	1 783	3 239	0	-416	0
1517 Hareid	131 391	650	1 219	0	0	-265	0
1519 Volda	225 498	0	1 749	0	0	-451	0
1520 Ørsta	274 907	150	2 104	0	0	-547	0
1523 Ørskog	73 985	0	776	0	0	-120	0
1524 Norddal	70 262	30	611	0	0	-106	0
1525 Stranda	135 506	0	1 170	0	0	-241	0
1526 Stordal	48 559	523	-274	0	0	-65	0
1528 Sykkylven	193 609	0	1 617	0	0	-382	0
1529 Skodje	123 542	250	822	3 078	0	-233	0
1531 Sula	248 080	400	1 943	3 872	0	-472	0
1532 Giske	203 548	0	1 837	4 569	0	-406	0
1534 Haram	230 147	3 711	2 128	0	0	-475	0
1535 Vestnes	155 539	1 200	-6 865	0	0	-333	0
1539 Rauma	212 926	30	1 564	0	0	-401	0
1543 Nesset	95 427	1 744	-2 529	0	0	-166	0
1545 Midsund	76 570	1 340	776	0	0	-127	0
1546 Sandøy	53 900	450	275	0	0	-77	0
1547 Aukra	101 263	0	1 017	716	0	-192	0
1548 Fræna	256 743	2 400	1 935	0	0	-497	0
1551 Eide	107 054	1 478	626	0	0	-188	0
1554 Averøy	150 658	700	830	0	0	-296	0
1557 Gjemnes	88 192	1 765	531	0	0	-148	0
1560 Tingvoll	110 006	0	857	0	0	-181	0
1563 Sunndal	204 613	30	1 462	0	0	-369	0
1566 Surnadal	169 945	880	963	0	0	-302	0
1567 Rindal	73 618	30	629	0	0	-115	0
1571 Halsa	66 281	250	454	0	0	-96	0
1573 Smøla	79 887	700	381	0	0	-128	0
1576 Aure	140 649	250	24 830	0	23 837	-205	0
Møre og Romsdal	6 824 561	30 004	61 959	15 474	33 653	-13 398	0
5001 Trondheim	3 623 411	12 200	29 662	150	0	-8 469	0
5004 Steinkjer	553 311	2 800	4 443	0	0	-1 093	0
5005 Namsos	361 531	900	2 395	0	0	-669	0
5011 Hemne	117 666	400	1 067	0	0	-219	0
5012 Snillfjord	47 952	200	564	0	0	-65	0
5013 Hitra	131 544	500	1 102	0	0	-246	0
5014 Frøya	136 346	500	1 169	1 982	0	-253	0
5015 Ørland	134 323	3 700	-2 829	0	0	-261	0
5016 Agdenes	75 851	1 600	-1 219	0	0	-113	0
5017 Bjugn	133 770	3 700	-8 926	0	0	-255	0
5018 Åfjord	109 066	400	793	0	0	-184	0
5019 Roan	47 136	200	111	0	0	-64	0

Tabell B-k: Inntektsgarantiordninga for kommunane 2018

Kommune	Korrigert ramme-tilskot 2017	Ramme-tilskot 2018 (før INGAR)	Skjøns-tilskot 2018	Saker med særskild fordeling 2018	Veksttilskot 2018	Inndelings-tilskot 2018
	(1000 kr)	*(1000 kr)*	*(1000 kr)*	*(1000 kr)*	*(1000 kr)*	*(1000 kr)*
	8	*9*	*10*	*11*	*12*	*13*
1511 Vanylven	113 281	108 761	1 280	-5 100	0	0
1514 Sande	88 041	87 666	1 828	-1 488	0	0
1515 Herøy	208 630	216 104	3 002	1 716	0	0
1516 Ulstein	192 227	205 668	340	1 741	394	0
1517 Hareid	129 257	138 073	610	1 180	0	0
1519 Volda	223 298	232 988	1 360	2 360	0	0
1520 Ørsta	272 106	280 900	580	1 984	0	0
1523 Ørskog	73 089	66 808	90	894	0	0
1524 Norddal	69 515	72 503	1 250	479	0	0
1525 Stranda	134 095	130 672	180	1 010	0	0
1526 Stordal	48 245	47 164	832	6	0	0
1528 Sykkylven	191 610	186 229	310	1 559	0	0
1529 Skodje	119 159	113 528	190	1 470	1 825	0
1531 Sula	241 393	250 825	760	1 890	0	0
1532 Giske	196 736	206 050	330	1 797	2 094	0
1534 Haram	223 833	243 649	3 153	3 712	0	0
1535 Vestnes	160 871	167 738	2 360	-4 435	0	0
1539 Rauma	210 931	220 157	330	1 417	0	0
1543 Nesset	96 046	99 186	1 435	-1 562	0	0
1545 Midsund	74 327	78 376	1 222	995	0	0
1546 Sandøy	53 098	52 204	400	172	0	0
1547 Aukra	99 338	105 453	0	951	508	0
1548 Fræna	251 911	266 433	4 240	2 557	0	0
1551 Eide	104 762	106 345	1 249	791	0	0
1554 Averøy	148 832	149 924	1 230	836	0	0
1557 Gjemnes	85 748	86 775	1 511	383	0	0
1560 Tingvoll	108 968	112 361	770	806	0	0
1563 Sunndal	202 752	203 395	570	1 363	0	0
1566 Surnadal	167 800	164 596	1 170	811	0	0
1567 Rindal	72 844	71 041	110	548	0	0
1571 Halsa	65 481	64 581	610	438	0	0
1573 Smøla	78 678	81 965	640	266	0	0
1576 Aure	139 201	148 504	790	25 327	0	24 457
Møre og Romsdal	6 737 379	6 983 820	46 532	82 333	4 821	34 528
5001 Trondheim	3 572 930	3 752 891	7 500	35 861	13 098	0
5004 Steinkjer	544 975	564 135	1 400	8 329	0	0
5005 Namsos	357 567	370 620	700	4 846	0	0
5011 Hemne	115 980	122 450	300	2 158	0	0
5012 Snillfjord	47 123	47 673	100	515	0	0
5013 Hitra	129 696	134 542	400	1 001	0	0
5014 Frøya	132 442	136 470	400	1 056	3 899	0
5015 Ørland	133 191	143 112	2 500	2 080	0	0
5016 Agdenes	75 357	78 274	1 000	-746	0	0
5017 Bjugn	138 741	143 107	2 400	-3 108	0	0
5018 Åfjord	107 689	109 963	300	812	0	0
5019 Roan	46 761	47 331	100	507	0	0

Tabell B-k: Inntektsgarantiordninga for kommunane 2018

Kommune	Korrigert rammetilskot 2018	Absolutt korr.vekst i ramme-tilskotet 2017-2018	Absolutt korr.vekst i rammetilskotet 2017-2018 Vekstgrense ***304 kr***	Inntekts-garanti-ordning 2018	INGAR inkludert finansiering	INGAR inkludert finansiering
	(1000 kr)	*(1000 kr)*	*(kr pr innb)*	*(kr pr innb)*	*(kr pr innb)*	*(1000 kr)*
	14	*15*	*16*	*17*	*18*	*19*
1511 Vanylven	112 582	-700	-218	522	451	1 447
1514 Sande	87 326	-715	-279	584	512	1 311
1515 Herøy	211 386	2 756	307	0	-71	-642
1516 Ulstein	203 193	10 965	1 291	0	-71	-607
1517 Hareid	136 283	7 026	1 361	0	-71	-369
1519 Volda	229 268	5 970	658	0	-71	-648
1520 Ørsta	278 336	6 230	578	0	-71	-771
1523 Ørskog	65 824	-7 265	-3 157	3 462	3 390	7 801
1524 Norddal	70 774	1 259	746	0	-71	-121
1525 Stranda	129 482	-4 613	-997	1 302	1 230	5 690
1526 Stordal	46 326	-1 919	-1 948	2 253	2 181	2 148
1528 Sykkylven	184 360	-7 251	-944	1 248	1 177	9 039
1529 Skodje	110 043	-9 116	-1 952	2 256	2 185	10 204
1531 Sula	248 175	6 782	748	0	-71	-648
1532 Giske	201 829	5 094	616	0	-71	-591
1534 Haram	236 783	12 951	1 389	0	-71	-666
1535 Vestnes	169 813	8 942	1 355	0	-71	-472
1539 Rauma	218 410	7 478	995	0	-71	-537
1543 Nesset	99 313	3 267	1 098	0	-71	-213
1545 Midsund	76 159	1 832	880	0	-71	-149
1546 Sandøy	51 632	-1 466	-1 172	1 476	1 405	1 757
1547 Aukra	103 994	4 657	1 297	0	-71	-257
1548 Fræna	259 636	7 725	792	0	-71	-697
1551 Eide	104 305	-457	-132	437	365	1 261
1554 Averøy	147 858	-974	-166	471	399	2 337
1557 Gjemnes	84 881	-867	-333	637	566	1 474
1560 Tingvoll	110 785	1 817	586	0	-71	-222
1563 Sunndal	201 462	-1 290	-180	484	413	2 958
1566 Surnadal	162 615	-5 185	-868	1 173	1 101	6 575
1567 Rindal	70 383	-2 461	-1 210	1 514	1 443	2 935
1571 Halsa	63 533	-1 948	-1 230	1 534	1 463	2 317
1573 Smøla	81 059	2 382	1 096	0	-71	-155
1576 Aure	146 844	7 643	2 125	0	-71	-257
Møre og Romsdal	6 884 662	147 283	164	538	466	44 191
5001 Trondheim	3 696 432	123 502	646	0	-71	-13 662
5004 Steinkjer	554 406	9 431	428	0	-71	-1 574
5005 Namsos	365 074	7 507	571	0	-71	-939
5011 Hemne	119 992	4 013	939	0	-71	-305
5012 Snillfjord	47 058	-65	-66	371	299	294
5013 Hitra	133 141	3 445	741	0	-71	-332
5014 Frøya	131 115	-1 327	-269	573	502	2 477
5015 Ørland	138 532	5 341	1 006	0	-71	-380
5016 Agdenes	78 020	2 664	1 559	0	-71	-122
5017 Bjugn	143 815	5 074	1 044	0	-71	-348
5018 Åfjord	108 851	1 162	356	0	-71	-233
5019 Roan	46 724	-36	-38	342	271	259

Tabell B-k: Inntektsgarantiordninga for kommunane 2018

Kommune	Ramme-tilskot etter revidert budsjett 2017	Skjøns-tilskot i 2017	Saker med særskild fordeling 2017	Vekst-tilskot 2017	Inndelings-tilskot 2017	Sum korrek-sjonar etter kostnads-nøkkel 2018	Sum diverse korrek-sjonar
	(1000 kr)	*(1000 kr)*	*(1000 kr)*	*(1000 kr)*	*(1000 kr)*	*(1000 kr)*	*(1000 kr)*
	1	*2*	*3*	*4*	*5*	*6*	*7*
5020 Osen	51 978	100	121	0	0	-69	0
5021 Oppdal	181 159	800	1 325	0	0	-349	0
5022 Rennebu	88 405	400	699	0	0	-143	0
5023 Meldal	116 972	3 500	-8 936	0	0	-213	0
5024 Orkdal	293 668	1 000	2 167	0	0	-583	0
5025 Røros	153 181	1 100	1 167	0	0	-280	0
5026 Holtålen	70 220	300	575	0	0	-114	0
5027 Midtre Gauldal	179 123	4 900	1 230	0	0	-331	0
5028 Melhus	388 386	1 300	3 286	0	0	-804	0
5029 Skaun	198 741	600	1 744	6 112	0	-399	0
5030 Klæbu	145 287	500	1 434	0	0	-295	0
5031 Malvik	306 586	900	2 257	1 859	0	-657	0
5032 Selbu	39 258	3 600	-89 953	0	0	-226	0
5033 Tydal	33 941	200	425	0	0	-55	0
5034 Meråker	90 359	1 300	618	0	0	-144	0
5035 Stjørdal	243 865	1 600	-299 929	0	0	-1 150	0
5036 Frosta	87 882	1 500	668	0	0	-143	0
5037 Levanger	463 771	2 200	3 445	0	0	-982	0
5038 Verdal	364 825	1 800	2 532	0	0	-737	0
5039 Verran	85 334	300	307	0	0	-142	0
5040 Namdalseid	75 193	1 100	459	0	0	-106	0
5041 Snåsa	80 787	500	656	0	0	-127	0
5042 Lierne	75 673	1 200	545	0	0	-97	0
5043 Røyrvik	34 300	500	100	0	0	-40	0
5044 Namsskogan	50 242	600	719	0	0	-66	0
5045 Grong	94 054	5 100	948	0	0	-137	0
5046 Høylandet	67 071	500	562	0	0	-91	0
5047 Overhalla	126 715	300	1 334	0	0	-211	0
5048 Fosnes	39 213	1 500	205	0	0	-46	0
5049 Flatanger	49 095	800	497	0	0	-70	0
5050 Vikna	139 103	400	1 112	0	0	-246	0
5051 Nærøy	164 231	700	1 275	0	0	-281	0
5052 Leka	36 727	1 500	140	0	0	-44	0
5053 Inderøy	200 773	100	14 562	0	18 689	-346	0
5054 Indre Fosen	324 317	5 800	2 189	0	0	-540	0
Trøndelag	10 612 342	75 600	-321 184	10 103	18 689	-22 156	0
1804 Bodø	1 172 204	32 742	23 163	0	14 306	-2 353	0
1805 Narvik	470 521	599	3 103	0	0	-910	0
1811 Bindal	67 999	1 250	678	0	0	-99	0
1812 Sømna	82 968	0	722	0	0	-124	0
1813 Brønnøy	242 761	3 474	1 782	0	0	-427	0
1815 Vega	53 822	334	605	0	0	-75	0
1816 Vevelstad	35 105	168	465	0	0	-42	0
1818 Herøy	68 747	111	655	0	0	-104	0
1820 Alstahaug	198 898	1 759	1 511	0	0	-378	0
1822 Leirfjord	85 668	1 747	389	0	0	-132	0

Tabell B-k: Inntektsgarantiordninga for kommunane 2018

Kommune	Korrigert ramme-tilskot 2017	Ramme-tilskot 2018 (før INGAR)	Skjøns-tilskot 2018	Saker med særskild fordeling 2018	Veksttilskot 2018	Inndelings-tilskot 2018
	(1000 kr)	*(1000 kr)*	*(1000 kr)*	*(1000 kr)*	*(1000 kr)*	*(1000 kr)*
	8	*9*	*10*	*11*	*12*	*13*
5020 Osen	51 688	51 109	100	122	0	0
5021 Oppdal	178 685	184 422	600	1 380	0	0
5022 Rennebu	87 163	86 933	200	725	0	0
5023 Meldal	122 195	109 380	2 400	-5 590	0	0
5024 Orkdal	289 918	298 091	800	6 939	0	0
5025 Røros	150 634	149 353	900	1 064	0	0
5026 Holtålen	69 231	70 148	200	528	0	0
5027 Midtre Gauldal	172 662	181 430	3 400	1 280	0	0
5028 Melhus	382 996	399 873	900	2 970	0	0
5029 Skaun	189 886	207 035	400	1 754	5 810	0
5030 Klæbu	143 058	149 111	300	4 970	0	0
5031 Malvik	300 913	312 851	600	2 302	0	0
5032 Selbu	125 385	34 776	2 500	-93 076	0	0
5033 Tydal	33 261	34 940	100	344	0	0
5034 Meråker	88 297	90 060	900	566	0	0
5035 Stjørdal	541 044	243 387	1 000	-310 157	0	0
5036 Frosta	85 571	85 426	1 300	615	0	0
5037 Levanger	457 144	481 880	1 300	3 350	0	0
5038 Verdal	359 756	374 100	1 000	2 575	0	0
5039 Verran	84 585	87 796	300	890	0	0
5040 Namdalseid	73 528	76 839	500	484	0	0
5041 Snåsa	79 504	80 505	300	691	0	0
5042 Lierne	73 831	73 422	900	585	0	0
5043 Røyrvik	33 660	35 521	300	100	0	0
5044 Namsskogan	48 857	52 258	300	679	0	0
5045 Grong	87 869	92 823	3 900	737	0	0
5046 Høylandet	65 918	69 784	300	592	0	0
5047 Overhalla	124 870	124 568	400	1 399	0	0
5048 Fosnes	37 462	39 478	1 200	100	0	0
5049 Flatanger	47 728	48 962	400	445	0	0
5050 Vikna	137 345	149 304	200	4 102	0	0
5051 Nærøy	161 975	168 147	400	1 445	0	0
5052 Leka	35 043	37 997	1 200	100	84	0
5053 Inderøy	204 453	203 017	100	16 923	0	19 175
5054 Indre Fosen	315 788	322 886	3 800	17 423	0	15 162
Trøndelag	10 844 356	10 858 181	50 500	-277 335	22 891	34 336
1804 Bodø	1 128 252	1 203 146	17 000	22 421	0	14 678
1805 Narvik	465 909	479 678	0	5 038	0	0
1811 Bindal	65 972	67 661	790	580	0	0
1812 Sømna	82 122	84 219	170	680	0	0
1813 Brønnøy	237 078	246 581	116	1 587	0	0
1815 Vega	52 808	56 620	2 736	548	0	0
1816 Vevelstad	34 430	36 796	0	492	234	0
1818 Herøy	67 877	69 518	0	616	0	0
1820 Alstahaug	195 250	211 056	3 895	1 426	0	0
1822 Leirfjord	83 400	88 143	1 630	719	0	0

Tabell B-k: Inntektsgarantiordninga for kommunane 2018

Kommune	Korrigert rammetilskot 2018	Absolutt korr.vekst i ramme-tilskotet 2017-2018	Absolutt korr.vekst i rammetilskotet 2017-2018 Vekstgrense ***304 kr***	Inntekts-garanti-ordning 2018	INGAR inkludert finansiering	INGAR inkludert finansiering
	(1000 kr)	*(1000 kr)*	*(kr pr innb)*	*(kr pr innb)*	*(kr pr innb)*	*(1000 kr)*
	14	*15*	*16*	*17*	*18*	*19*
5020 Osen	50 887	-801	-827	1 131	1 060	1 027
5021 Oppdal	182 442	3 757	538	0	-71	-499
5022 Rennebu	86 008	-1 155	-451	756	684	1 751
5023 Meldal	112 570	-9 625	-2 449	2 753	2 682	10 540
5024 Orkdal	290 352	433	36	268	197	2 344
5025 Røros	147 389	-3 245	-572	877	805	4 565
5026 Holtålen	69 420	189	92	212	140	287
5027 Midtre Gauldal	176 750	4 087	652	0	-71	-448
5028 Melhus	396 003	13 007	796	0	-71	-1 167
5029 Skaun	199 071	9 186	1 140	0	-71	-576
5030 Klæbu	143 841	783	129	175	104	632
5031 Malvik	309 949	9 037	651	0	-71	-992
5032 Selbu	125 352	-33	-8	312	241	989
5033 Tydal	34 496	1 235	1 467	0	-71	-60
5034 Meråker	88 594	297	119	185	113	282
5035 Stjørdal	552 544	11 500	484	0	-71	-1 697
5036 Frosta	83 511	-2 060	-787	1 092	1 020	2 670
5037 Levanger	477 230	20 086	1 008	0	-71	-1 425
5038 Verdal	370 525	10 770	721	0	-71	-1 068
5039 Verran	86 606	2 021	806	0	-71	-179
5040 Namdalseid	75 855	2 327	1 458	0	-71	-114
5041 Snåsa	79 514	11	5	299	228	488
5042 Lierne	71 937	-1 894	-1 386	1 690	1 619	2 213
5043 Røyrvik	35 121	1 461	3 115	0	-71	-34
5044 Namsskogan	51 279	2 422	2 712	0	-71	-64
5045 Grong	88 186	317	132	173	101	244
5046 Høylandet	68 892	2 974	2 346	0	-71	-91
5047 Overhalla	122 769	-2 100	-543	848	776	3 001
5048 Fosnes	38 178	716	1 147	0	-71	-45
5049 Flatanger	48 117	388	354	0	-71	-78
5050 Vikna	145 002	7 657	1 704	0	-71	-321
5051 Nærøy	166 302	4 327	847	0	-71	-365
5052 Leka	36 613	1 570	2 680	0	-71	-42
5053 Inderøy	205 168	715	105	199	127	864
5054 Indre Fosen	316 825	1 037	103	202	130	1 314
Trøndelag	11 096 461	252 105	537	265	194	9 079
1804 Bodø	1 178 403	50 151	981	0	-71	-3 654
1805 Narvik	474 640	8 731	466	0	-71	-1 338
1811 Bindal	66 291	319	216	88	17	25
1812 Sømna	83 369	1 246	612	0	-71	-146
1813 Brønnøy	244 878	7 800	979	0	-71	-570
1815 Vega	53 336	529	431	0	-71	-88
1816 Vevelstad	36 070	1 640	3 166	0	-71	-37
1818 Herøy	68 902	1 025	574	0	-71	-128
1820 Alstahaug	205 735	10 485	1 397	0	-71	-537
1822 Leirfjord	85 794	2 394	1 044	0	-71	-164

Tabell B-k: Inntektsgarantiordninga for kommunane 2018

Kommune	Ramme-tilskot etter revidert budsjett 2017	Skjøns-tilskot i 2017	Saker med særskild fordeling 2017	Vekst-tilskot 2017	Inndelings-tilskot 2017	Sum korrek-sjonar etter kostnads-nøkkel 2018	Sum diverse korrek-sjonar
	(1000 kr)	*(1000 kr)*	*(1000 kr)*	*(1000 kr)*	*(1000 kr)*	*(1000 kr)*	*(1000 kr)*
	1	*2*	*3*	*4*	*5*	*6*	*7*
1824 Vefsn	366 588	715	2 248	0	0	-677	0
1825 Grane	66 571	0	634	0	0	-92	0
1826 Hattfjelldal	66 081	111	644	0	0	-91	0
1827 Dønna	67 031	604	648	0	0	-93	0
1828 Nesna	72 960	1 956	635	0	0	-109	0
1832 Hemnes	151 444	1 486	1 102	0	0	-254	0
1833 Rana	641 587	1 933	3 981	0	0	-1 254	0
1834 Lurøy	124 333	144	412	0	0	-155	0
1835 Træna	34 303	851	150	0	0	-37	0
1836 Rødøy	75 772	1 700	342	0	0	-92	0
1837 Meløy	216 662	1 602	1 298	0	0	-359	0
1838 Gildeskål	90 438	646	257	0	0	-128	0
1839 Beiarn	51 413	122	475	0	0	-70	0
1840 Saltdal	146 946	1 071	968	0	0	-258	0
1841 Fauske	251 109	711	1 604	0	0	-470	0
1845 Sørfold	81 168	0	250	0	0	-120	0
1848 Steigen	96 312	2 242	668	0	0	-151	0
1849 Hamarøy	84 126	3 204	582	0	0	-117	0
1850 Tysfjord	85 387	444	231	0	0	-123	0
1851 Lødingen	87 842	685	708	0	0	-129	0
1852 Tjeldsund	61 238	592	307	0	0	-81	0
1853 Evenes	64 901	2 661	175	0	0	-88	0
1854 Ballangen	93 647	674	540	0	0	-148	0
1856 Røst	34 119	1 150	180	0	0	-38	0
1857 Værøy	42 381	119	104	0	0	-54	0
1859 Flakstad	57 871	760	174	0	0	-85	0
1860 Vestvågøy	312 160	813	2 347	0	0	-590	0
1865 Vågan	259 781	2 633	1 828	0	0	-482	0
1866 Hadsel	228 709	256	1 637	0	0	-416	0
1867 Bø	106 416	1 160	755	0	0	-158	0
1868 Øksnes	136 236	222	1 080	0	0	-244	0
1870 Sortland	284 556	1 971	1 976	0	0	-512	0
1871 Andøy	155 672	1 178	1 146	0	0	-276	0
1874 Moskenes	46 859	0	119	0	0	-66	0
Nordland	7 221 312	76 600	63 278	0	14 306	-12 665	0
1902 Tromsø	1 640 916	49 153	11 035	2 427	0	-3 299	0
1903 Harstad	652 334	3 692	22 962	0	19 090	-1 177	0
1911 Kvæfjord	118 090	1 836	854	0	0	-173	0
1913 Skånland	115 484	1 737	906	0	0	-170	0
1917 Ibestad	68 107	2 018	599	0	0	-91	0
1919 Gratangen	57 640	2 635	501	0	0	-76	0
1920 Lavangen	61 077	2 094	523	0	0	-76	0
1922 Bardu	120 699	1 941	1 127	0	0	-203	0
1923 Salangen	81 521	2 145	683	0	0	-122	0
1924 Målselv	193 439	2 221	1 364	0	0	-346	0
1925 Sørreisa	107 676	1 579	1 043	0	0	-175	0

Tabell B-k: Inntektsgarantiordninga for kommunane 2018

Kommune	Korrigert ramme-tilskot 2017	Ramme-tilskot 2018 (før INGAR)	Skjøns-tilskot 2018	Saker med særskild fordeling 2018	Veksttilskot 2018	Inndelings-tilskot 2018
	(1000 kr)	*(1000 kr)*	*(1000 kr)*	*(1000 kr)*	*(1000 kr)*	*(1000 kr)*
	8	*9*	*10*	*11*	*12*	*13*
1824 Vefsn	362 948	370 028	0	2 193	0	0
1825 Grane	65 845	65 346	0	583	0	0
1826 Hattfjelldal	65 235	65 729	0	584	0	0
1827 Dønna	65 686	66 653	629	583	0	0
1828 Nesna	70 260	75 468	1 379	587	0	0
1832 Hemnes	148 602	156 145	4 118	1 010	0	0
1833 Rana	634 419	649 066	0	4 011	0	0
1834 Lurøy	123 622	118 935	419	257	0	0
1835 Træna	33 265	33 535	207	100	0	0
1836 Rødøy	73 638	71 114	1 000	200	0	0
1837 Meløy	213 403	218 309	2 612	1 322	0	0
1838 Gildeskål	89 407	88 520	0	253	0	0
1839 Beiarn	50 746	53 862	854	504	0	0
1840 Saltdal	144 649	153 229	3 006	1 009	0	0
1841 Fauske	248 324	246 733	1 970	1 678	0	0
1845 Sørfold	80 798	81 460	0	257	0	0
1848 Steigen	93 251	105 215	5 393	698	0	0
1849 Hamarøy	80 223	85 033	3 778	614	0	0
1850 Tysfjord	84 589	87 503	2 761	228	0	0
1851 Lødingen	86 320	87 386	0	652	0	0
1852 Tjeldsund	60 258	59 744	921	140	0	0
1853 Evenes	61 977	66 824	4 589	176	0	0
1854 Ballangen	92 285	98 069	1 112	583	0	0
1856 Røst	32 751	32 316	0	100	0	0
1857 Værøy	42 104	43 112	231	100	0	0
1859 Flakstad	56 852	61 044	2 006	177	0	0
1860 Vestvågøy	308 410	321 377	0	2 092	0	0
1865 Vågan	254 838	259 827	0	1 709	0	0
1866 Hadsel	226 400	232 845	0	1 477	0	0
1867 Bø	104 343	105 740	749	685	0	0
1868 Øksnes	134 690	139 633	182	1 000	0	0
1870 Sortland	280 097	270 304	0	1 967	0	0
1871 Andøy	153 072	156 653	197	1 016	0	0
1874 Moskenes	46 674	47 682	0	118	0	0
Nordland	7 083 075	7 317 858	64 450	62 770	234	14 678
1902 Tromsø	1 575 002	1 708 026	44 112	11 334	0	0
1903 Harstad	643 593	667 347	3 199	23 408	0	19 587
1911 Kvæfjord	115 227	118 512	1 789	790	0	0
1913 Skånland	112 671	114 139	1 511	1 089	0	0
1917 Ibestad	65 399	67 113	1 703	553	0	0
1919 Gratangen	54 428	56 591	2 400	535	0	0
1920 Lavangen	58 384	61 648	1 800	552	368	0
1922 Bardu	117 428	120 841	1 777	931	0	0
1923 Salangen	78 571	82 338	1 921	710	0	0
1924 Målselv	189 508	202 022	1 887	1 335	0	0
1925 Sørreisa	104 879	102 273	1 313	906	0	0

Tabell B-k: Inntektsgarantiordninga for kommunane 2018

Kommune	Korrigert rammetilskot 2018	Absolutt korr.vekst i ramme-tilskotet 2017-2018	Absolutt korr.vekst i rammetilskotet 2017-2018 Vekstgrense ***304 kr***	Inntekts-garanti-ordning 2018	INGAR inkludert finansiering	INGAR inkludert finansiering
	(1000 kr)	*(1000 kr)*	*(kr pr innb)*	*(kr pr innb)*	*(kr pr innb)*	*(1000 kr)*
	14	*15*	*16*	*17*	*18*	*19*
1824 Vefsn	367 835	4 888	363	0	-71	-963
1825 Grane	64 763	-1 082	-741	1 045	974	1 422
1826 Hattfjelldal	65 145	-90	-63	367	296	420
1827 Dønna	65 441	-245	-174	478	407	573
1828 Nesna	73 502	3 242	1 770	0	-71	-131
1832 Hemnes	151 017	2 415	532	0	-71	-325
1833 Rana	645 055	10 637	406	0	-71	-1 872
1834 Lurøy	118 259	-5 363	-2 780	3 085	3 013	5 812
1835 Træna	33 228	-36	-81	385	314	141
1836 Rødøy	69 914	-3 724	-2 963	3 267	3 195	4 017
1837 Meløy	214 375	972	152	152	80	513
1838 Gildeskål	88 267	-1 139	-561	865	793	1 612
1839 Beiarn	52 504	1 758	1 704	0	-71	-74
1840 Saltdal	149 214	4 565	962	0	-71	-339
1841 Fauske	243 085	-5 239	-535	839	768	7 520
1845 Sørfold	81 203	405	205	99	28	55
1848 Steigen	99 124	5 873	2 303	0	-71	-182
1849 Hamarøy	80 641	418	230	74	3	5
1850 Tysfjord	84 514	-76	-39	343	272	530
1851 Lødingen	86 734	414	195	109	38	80
1852 Tjeldsund	58 683	-1 575	-1 267	1 572	1 500	1 865
1853 Evenes	62 059	82	58	246	175	246
1854 Ballangen	96 374	4 089	1 603	0	-71	-182
1856 Røst	32 216	-534	-1 014	1 318	1 247	657
1857 Værøy	42 781	677	905	0	-71	-53
1859 Flakstad	58 861	2 009	1 520	0	-71	-94
1860 Vestvågøy	319 285	10 875	959	0	-71	-810
1865 Vågan	258 118	3 280	343	0	-71	-683
1866 Hadsel	231 368	4 968	617	0	-71	-575
1867 Bø	104 306	-37	-14	318	247	648
1868 Øksnes	138 451	3 760	817	0	-71	-329
1870 Sortland	268 337	-11 761	-1 130	1 434	1 363	14 185
1871 Andøy	155 440	2 368	482	0	-71	-351
1874 Moskenes	47 564	891	825	0	-71	-77
Nordland	7 205 081	122 007	351	366	294	26 624
1902 Tromsø	1 652 580	77 578	1 033	0	-71	-5 369
1903 Harstad	660 327	16 734	673	0	-71	-1 776
1911 Kvæfjord	115 933	706	236	68	-4	-11
1913 Skånland	111 539	-1 132	-373	677	606	1 839
1917 Ibestad	64 857	-542	-387	691	619	868
1919 Gratangen	53 656	-771	-687	991	920	1 033
1920 Lavangen	58 928	543	508	0	-71	-76
1922 Bardu	118 133	705	177	127	56	222
1923 Salangen	79 707	1 136	507	0	-71	-160
1924 Målselv	198 800	9 293	1 369	0	-71	-485
1925 Sørreisa	100 054	-4 825	-1 373	1 677	1 606	5 643

Tabell B-k: Inntektsgarantiordninga for kommunane 2018

Kommune	Ramme-tilskot etter revidert budsjett 2017	Skjøns-tilskot i 2017	Saker med særskild fordeling 2017	Vekst-tilskot 2017	Inndelings-tilskot 2017	Sum korrek-sjonar etter kostnads-nøkkel 2018	Sum diverse korrek-sjonar
	(1000 kr)	*(1000 kr)*	*(1000 kr)*	*(1000 kr)*	*(1000 kr)*	*(1000 kr)*	*(1000 kr)*
	1	*2*	*3*	*4*	*5*	*6*	*7*
1926 Dyrøy	63 582	3 592	503	0	0	-78	0
1927 Tranøy	77 310	2 830	308	0	0	-103	0
1928 Torsken	57 073	1 921	263	0	0	-69	0
1929 Berg	45 022	951	180	0	0	-59	0
1931 Lenvik	373 448	1 977	2 397	0	0	-622	0
1933 Balsfjord	190 252	1 939	837	0	0	-314	0
1936 Karlsøy	102 709	1 709	697	0	0	-136	0
1938 Lyngen	136 239	3 308	903	0	0	-180	0
1939 Storfjord	88 791	2 283	712	0	0	-114	0
1940 Kåfjord	96 198	2 112	1 105	0	0	-127	0
1941 Skjervøy	109 600	1 967	392	0	0	-159	0
1942 Nordreisa	160 441	2 491	1 053	0	0	-273	0
1943 Kvænangen	76 974	3 459	144	0	0	-86	0
Troms	4 794 622	101 590	51 091	2 427	19 090	-8 228	0
2002 Vardø	93 917	2 800	643	0	0	-112	0
2003 Vadsø	194 472	1 000	1 388	0	0	-294	0
2004 Hammerfest	324 499	0	1 847	0	0	-513	0
2011 Kautokeino	139 470	4 500	919	0	0	-171	0
2012 Alta	675 044	0	28 474	0	0	-1 013	0
2014 Loppa	68 529	4 300	230	0	0	-66	0
2015 Hasvik	63 623	2 900	216	0	0	-65	0
2017 Kvalsund	67 281	1 900	168	0	0	-70	0
2018 Måsøy	69 789	3 700	220	0	0	-75	0
2019 Nordkapp	121 734	2 800	508	0	0	-173	0
2020 Porsanger	139 354	3 800	932	0	0	-201	0
2021 Karasjok	114 894	3 700	800	0	0	-144	0
2022 Lebesby	83 135	2 600	276	0	0	-92	0
2023 Gamvik	65 087	4 400	555	605	0	-67	0
2024 Berlevåg	60 924	2 800	180	0	0	-61	0
2025 Tana	130 267	3 500	811	0	0	-166	0
2027 Nesseby	64 515	2 200	124	784	0	-66	0
2028 Båtsfjord	91 886	3 000	709	0	0	-116	0
2030 Sør-Varanger	316 629	1 200	1 777	0	0	-487	0
Finnmark	2 885 049	51 100	40 777	1 389	0	-3 952	0
Heile landet	126 648 032	828 238	-97 100	422 426	129 756	-257 505	-1 784

Tabell B-k: Inntektsgarantiordninga for kommunane 2018

Kommune	Korrigert ramme-tilskot 2017	Ramme-tilskot 2018 (før INGAR)	Skjøns-tilskot 2018	Saker med særskild fordeling 2018	Veksttilskot 2018	Inndelings-tilskot 2018
	(1000 kr)	*(1000 kr)*	*(1000 kr)*	*(1000 kr)*	*(1000 kr)*	*(1000 kr)*
	8	*9*	*10*	*11*	*12*	*13*
1926 Dyrøy	59 409	63 794	3 275	524	0	0
1927 Tranøy	74 069	79 000	2 425	195	0	0
1928 Torsken	54 820	57 458	1 681	114	109	0
1929 Berg	43 832	45 320	954	106	0	0
1931 Lenvik	368 452	373 359	1 722	3 021	0	0
1933 Balsfjord	187 162	193 841	1 686	746	0	0
1936 Karlsøy	100 167	101 035	1 483	625	0	0
1938 Lyngen	131 848	137 286	3 387	755	0	0
1939 Storfjord	85 682	90 932	1 920	637	0	0
1940 Kåfjord	92 854	93 362	1 924	635	0	0
1941 Skjervøy	107 082	111 744	1 763	787	0	0
1942 Nordreisa	156 624	161 947	2 074	1 099	0	0
1943 Kvænangen	73 285	76 634	2 959	151	0	0
Troms	4 650 376	4 886 562	90 665	51 537	477	19 587
2002 Vardø	90 362	91 818	1 800	606	0	0
2003 Vadsø	191 790	194 348	640	1 309	0	0
2004 Hammerfest	322 139	347 034	500	7 203	0	0
2011 Kautokeino	133 880	138 507	2 900	819	0	0
2012 Alta	645 556	691 721	500	29 238	0	0
2014 Loppa	63 933	66 343	2 770	100	0	0
2015 Hasvik	60 442	61 919	1 870	120	0	0
2017 Kvalsund	65 143	66 994	1 220	110	0	0
2018 Måsøy	65 794	69 863	2 380	128	0	0
2019 Nordkapp	118 253	120 843	1 800	407	0	0
2020 Porsanger	134 421	138 125	2 450	882	0	0
2021 Karasjok	110 250	114 662	2 380	747	0	0
2022 Lebesby	80 167	83 631	1 680	177	0	0
2023 Gamvik	59 460	63 640	2 830	505	0	0
2024 Berlevåg	57 883	59 297	1 800	103	0	0
2025 Tana	125 790	130 332	2 260	740	0	0
2027 Nesseby	61 341	64 242	1 420	116	0	0
2028 Båtsfjord	88 061	93 158	1 930	679	0	0
2030 Sør-Varanger	313 165	319 190	770	1 765	0	0
Finnmark	2 787 830	2 915 667	33 900	45 754	0	0
Heile landet	125 364 935	130 202 067	760 642	246 290	312 444	199 622

Tabell B-k: Inntektsgarantiordninga for kommunane 2018

Kommune	Korrigert rammetilskot 2018	Absolutt korr.vekst i ramme-tilskotet 2017-2018	Absolutt korr.vekst i rammetilskotet 2017-2018 Vekstgrense ***304 kr***	Inntekts-garanti-ordning 2018	INGAR inkludert finansiering	INGAR inkludert finansiering
	(1000 kr)	*(1000 kr)*	*(kr pr innb)*	*(kr pr innb)*	*(kr pr innb)*	*(1000 kr)*
	14	*15*	*16*	*17*	*18*	*19*
1926 Dyrøy	59 995	586	512	0	-71	-82
1927 Tranøy	76 380	2 311	1 489	0	-71	-111
1928 Torsken	55 554	734	793	0	-71	-66
1929 Berg	44 260	428	471	0	-71	-65
1931 Lenvik	368 616	165	14	290	219	2 558
1933 Balsfjord	191 409	4 247	747	0	-71	-406
1936 Karlsøy	98 927	-1 240	-545	849	778	1 770
1938 Lyngen	133 144	1 296	451	0	-71	-205
1939 Storfjord	88 375	2 694	1 443	0	-71	-133
1940 Kåfjord	90 803	-2 052	-961	1 265	1 193	2 549
1941 Skjervøy	109 194	2 112	731	0	-71	-207
1942 Nordreisa	158 774	2 149	436	0	-71	-352
1943 Kvænangen	73 524	239	194	111	39	48
Troms	4 763 469	113 094	311	281	210	7 025
2002 Vardø	89 412	-950	-450	755	683	1 441
2003 Vadsø	192 399	609	100	205	133	812
2004 Hammerfest	339 331	17 191	1 626	0	-71	-756
2011 Kautokeino	134 788	908	309	0	-71	-210
2012 Alta	661 982	16 426	801	0	-71	-1 467
2014 Loppa	63 473	-459	-486	790	719	679
2015 Hasvik	59 929	-514	-499	803	732	754
2017 Kvalsund	65 664	521	508	0	-71	-73
2018 Måsøy	67 355	1 562	1 276	0	-71	-87
2019 Nordkapp	118 636	383	117	187	116	379
2020 Porsanger	134 793	372	94	211	139	552
2021 Karasjok	111 535	1 286	476	0	-71	-193
2022 Lebesby	81 774	1 606	1 190	0	-71	-96
2023 Gamvik	60 305	845	733	0	-71	-82
2024 Berlevåg	57 394	-489	-495	799	728	719
2025 Tana	127 332	1 543	525	0	-71	-210
2027 Nesseby	62 706	1 365	1 444	0	-71	-68
2028 Båtsfjord	90 549	2 488	1 094	0	-71	-163
2030 Sør-Varanger	316 655	3 490	343	0	-71	-727
Finnmark	2 836 012	48 182	458	197	126	1 205
Heile landet	129 082 313	3 717 378	704	71	0	0

Tabell C-k

Saker med særskild fordeling for kommunane 2018

Følgjande saker er gitt ei særskild fordeling innanfor innbyggjartilskotet i 2018:

Kol.	Sak	Departement	Beløp i 1000 kr
1	Inndelingstilskot	KMD	199 622
2	Trekk Nannestad og Ullensaker	KMD	-19 350
3	Helsestasjons- og skulehelseteneste	HOD	753 482
4	Utrekk avgiftslette differensiert arbeidsgjevaravgift	KMD	-114 945
5	Korreksjon kommunal medfinansiering statleg barnevern	BLD	-28 094
6	Forsøk med ny oppgåve- og ansvarsdeling i barnevernet	BLD	75 252
7	Uttrekk forsøk statleg finansiering omsorgstenestene	HOD/KMD	-1 043 736
8	Frivilligsentralar	KUD	169 900
9	Overgangsordninga til kommunar som slår seg saman	KMD	254 160
10	*SUM*		*246 290*

Kolonne 1 – Inndelingstilskot

Inndelingstilskotet er ei kompensasjonsordning for kommunar som slår seg saman og skal kompensere kommunane for ein reduksjon i rammetilskotet som følgje av samanslutninga. Inndelingstilskotet kompenserer for bortfall av basistilskot og ein eventuell nedgang i distriktstilskot.

Inndelingstilskotet blir fryst reelt i 15 år og blir deretter trappa gradvis ned over 5 år. Inndelingstilskotet blir omtalt nærare i innleiinga i Grønt hefte og i kapittel 18.2 i St.prp. nr. 64 (2001–2002) *Om lokaldemokrati, velferd og økonomi i kommunesektoren 2003*. I 2018 blir det gjeve inndelingstilskot til 12 kommunar (kommunane Re, Vindafjord, Aure, Bodø, Kristiansund, Inderøy, Harstad, Sandefjord, Larvik, Holmestrand, Færder og Indre Fosen).

Inndelingstilskotet til Re kommune er prisjustert og redusert med 40 pst. frå 2016 til 2018, som følgje av nedtrapping av tilskotet.

Larvik, Holmestrand, Færder og Indre Fosen er nye kommunar frå og med 1.1.2018. Inndelingstilskotet til desse kommunane, som slår seg saman i perioden for kommunereforma, er berekna ut ifrå inntektssystemet i 2016 og prisjustert til 2018-kroner. Dei nye kommunane Larvik og Holmestrand blir båe kompenserte for tap av eit basistilskot og eit småkommunetilskot frå 2016. Færder blir kompensert for tap av eit basistilskot, medan Indre Fosen blir kompensert for tap av eit basistilskot og ein reduksjon i distriktstilskot Sør-Noreg.

Inndelingstilskotet for dei andre kommunane er prisjustert frå 2017.

Kolonne 2 – Trekk Nannestad og Ullensaker

Nannestad og Ullensaker har i perioden 1993–2008 motteke finansieringsbistand i form av skjønsmidlar i samband med etableringa av Oslo Lufthamn, Gardermoen. Totalt har kommunane motteke 735,5 mill. kroner, der 387 mill. kroner skal betalast tilbake i 20 like store avdrag frå og med 2009. Dette blir gjort ved eit trekk i rammetilskotet til Nannestad og Ullensaker på høvesvis 7,43 og 11,92 mill. kroner årleg t.o.m. 2028. Trekket blir ikkje prisjustert.

Kolonne 3 – Helsestasjons- og skulehelseteneste

Regjeringa har styrkja helsestasjons- og skulehelsetenesta, inkludert jordmortenesta. I statsbudsjettet for 2014 blei det løyvd 180 mill. kroner innanfor veksten i dei frie inntektene, og beløpet blei auka til 455 mill. kroner i 2015, til 668 mill. i 2016 og til 734,4 mill. kroner i 2017. For 2018 er beløpet for 2017 prisjustert og utgjer til saman 753,5 mill. kroner. Midlane er føreslått fordelt til kommunane basert på talet på innbyggjarar i alderen 0–19 år, med eit minstenivå på 100 000 kroner per kommune.

Kolonne 4 – Uttrekk – avgiftslette differensiert arbeidsgjevaravgift

31 kommunar fekk avgiftslette som følgje av revidering av ordninga med differensiert arbeidsgjevaravgift frå 1. juli 2014. Kommunane blei difor trekte i rammetilskotet i 2015 tilsvarande beløpet dei fekk i avgiftslette (sjå Prop. 1 S (2014–2015) for Kommunal- og moderniseringsdepartementet for ein nærare omtale av saka). Som varsla i kommuneproposisjonen for 2016 (Prop. 121 S (2014–2015)) vil trekket bli trappa ned over fem år. For 2018 er trekket frå 2015 prisjustert og trappa ned med 60 pst.

Kolonne 5 – Korreksjon barnevern, uttrekk Oslo kommune

I 2015 blei det lagt inn 160 mill. kroner i rammetilskotet som følgje av auka kommunal medfinansiering av det statlege barnevernet. Denne endringa gjaldt ikkje Oslo kommune, som òg har ansvaret for den statlege delen av barnevernet i Oslo.

Sidan det ikkje er mogleg å halde Oslo utanfor fordelinga av midlane, fekk Oslo om lag 26 mill. kroner gjennom kostnadsnøkkelen til dette føremålet i 2015. For at Oslo skal gå i null blei det lagt inn ein korreksjon på -26,012 mill. kroner i tabell C i 2015. Trekket for 2018 er prisjustert.

Kolonne 6 – Forsøk med ny oppgåve- og ansvarsdeling i barnevernet

Barne- og likestillingsdepartementet har frå 1. april 2016 sett i verk eit forsøk med ny oppgåve- og ansvarsdeling mellom kommunalt og statleg barnevern. Løyvinga til forsøket utgjer i 2018 75,252 mill. kroner, som er fordelt på dei kommunane som deltek i forsøket. Utrekninga som ligg til grunn for fordelinga blei gjort før forsøkskommunane blei valde ut og er den same som ligg til grunn for fordelinga i 2016 og 2017. Beløpet er prisjustert frå 2017.

Kolonne 7 – Forsøk med statleg finansiering av omsorgstenestene

Frå 1. mai 2016 er det sett i verk eit forsøk med statleg finansiering av omsorgstenestene. Forsøket inneber at dei seks kommunane som deltek i forsøket i perioden 1. mai 2016 til 30. april 2019 får tilskot til omsorgstenester som statlege tilskot eller eit øyremerkt tilskot, og ikkje som rammetilskot. Kommunane som deltek i forsøket får difor eit trekk i rammetilskotet i 2018 på til saman 1 043,736 mill. kroner.

Kolonne 8 – Tilskot til frivilligsentralar

Tilskot til frivilligsentralar vart innlemma i rammetilskotet til kommunane i 2017. I tillegg til ei prisjustering frå 2017 vil ytterlegare 15 mill. kroner bli fordelt til dette føremålet i 2018. Totalt 169,9 mill. kroner blir fordelt med særskild fordeling i 2018 til frivilligsentralar. Fordelinga tek utgangspunkt i fordelinga av det øyremerkte tilskotet i 2016.

Kolonne 9 – Overgangsordninga til kommunar som slår seg saman

Kommunar som skal slå seg saman i kommunereforma, og som tapte på endringane i basistilskotet og småkommunetillegget i inntektssystemet frå 2016 til 2017, blir kompenserte for dette gjennom ei overgangsordning fram til samanslåinga trer i kraft. I 2017 var kompensasjonen ein del av skjønstilskotet til kommunane. Frå og med 2018 er overgangsordninga overført til innbyggjartilskotet, og midlane er gjeve ei særskild fordeling. Fordelinga i 2018 er ei vidareføring av fordelinga i 2017, men beløpet er prisjustert. Kommunar som slår seg saman frå 1. januar 2018 mottek ikkje midlar gjennom overgangsordninga i 2018, sidan desse kommunane mottek inndelingstilskot frå og med 2018.

Totalt utgjer overgangsordninga 254,2 mill. kroner i 2018.

Kolonne 10 – Sum saker med særskild fordeling

Summen av kolonnane 1–9. Talet er nytta i tabell 2-k, kolonne 3. Tilskota er lagde inn i inntektssystemet og er i hovudsak haldne utanfor utrekninga av inntektsgarantiordninga.

Tabell C-k: Saker med særskild fordeling for kommunane 2018

Kommune	Inndelings-tilskot	Trekk Nannestad og Ullensaker	Helsestasjon- og skulehelse-teneste	Uttrekk avgiftslette differensiert arbeids-gjevaravgift	Korreksjon kommunal med-finansiering statleg barnevern	Forsøk med ny oppgåve- og ansvars-deling i barnevernet
	(1 000 kr)	*(1 000 kr)*	*(1 000 kr)*	*(1 000 kr)*	*(1 000 kr)*	*(1 000 kr)*
	1	*2*	*3*	*4*	*5*	*6*
0101 Halden	0	0	4 194	0	0	0
0104 Moss	0	0	4 445	0	0	0
0105 Sarpsborg	0	0	7 889	0	0	0
0106 Fredrikstad	0	0	11 169	0	0	0
0111 Hvaler	0	0	526	0	0	0
0118 Aremark	0	0	187	0	0	0
0119 Marker	0	0	456	0	0	0
0121 Rømskog	0	0	100	0	0	0
0122 Trøgstad	0	0	740	0	0	0
0123 Spydeberg	0	0	851	0	0	0
0124 Askim	0	0	2 253	0	0	0
0125 Eidsberg	0	0	1 589	0	0	0
0127 Skiptvet	0	0	600	0	0	0
0128 Rakkestad	0	0	1 168	0	0	0
0135 Råde	0	0	1 026	0	0	0
0136 Rygge	0	0	2 226	0	0	0
0137 Våler	0	0	834	0	0	0
0138 Hobøl	0	0	800	0	0	0
Østfold	0	0	41 053	0	0	0
0211 Vestby	0	0	2 763	0	0	0
0213 Ski	0	0	4 992	0	0	0
0214 Ås	0	0	2 891	0	0	0
0215 Frogn	0	0	2 219	0	0	0
0216 Nesodden	0	0	2 986	0	0	0
0217 Oppegård	0	0	4 258	0	0	0
0219 Bærum	0	0	19 563	0	0	0
0220 Asker	0	0	9 772	0	0	0
0221 Aurskog-Høland	0	0	2 279	0	0	0
0226 Sørum	0	0	2 924	0	0	0
0227 Fet	0	0	1 764	0	0	0
0228 Rælingen	0	0	2 768	0	0	0
0229 Enebakk	0	0	1 718	0	0	0
0230 Lørenskog	0	0	5 546	0	0	0
0231 Skedsmo	0	0	7 933	0	0	0
0233 Nittedal	0	0	3 801	0	0	0
0234 Gjerdrum	0	0	1 041	0	0	0
0235 Ullensaker	0	-11 920	5 612	0	0	0
0236 Nes	0	0	3 083	0	0	0
0237 Eidsvoll	0	0	3 669	0	0	0
0238 Nannestad	0	-7 430	1 965	0	0	0
0239 Hurdal	0	0	403	0	0	0
Akershus	0	-19 350	93 950	0	0	0
0301 Oslo	0	0	85 743	0	-28 094	0

Tabell C-k: Saker med særskild fordeling for kommunane 2018

Kommune	Uttrekk forsøk statleg finansiering av omsorgs-tenestene	Frivillig-sentralar	Overgangs-ordninga til kommunar som slår seg saman	Sum saker med særskild fordeling 2018 (kol. 1 til 9)
	(1 000 kr)	*(1 000 kr)*	*(1 000 kr)*	*(1 000 kr)*
	7	*8*	*9*	*10*
0101 Halden	0	392	0	4 586
0104 Moss	0	392	5 704	10 541
0105 Sarpsborg	0	784	0	8 673
0106 Fredrikstad	0	1 568	0	12 737
0111 Hvaler	0	0	0	526
0118 Aremark	0	244	0	431
0119 Marker	0	257	0	713
0121 Rømskog	0	244	314	658
0122 Trøgstad	0	392	3 905	5 037
0123 Spydeberg	-112 657	392	5 033	-106 381
0124 Askim	0	392	5 575	8 220
0125 Eidsberg	0	392	5 006	6 987
0127 Skiptvet	0	392	0	992
0128 Rakkestad	0	392	0	1 560
0135 Råde	0	244	0	1 270
0136 Rygge	0	392	4 313	6 931
0137 Våler	0	392	0	1 226
0138 Hobøl	-92 441	392	4 354	-86 895
Østfold	-205 098	7 653	34 204	-122 188
0211 Vestby	0	392	0	3 155
0213 Ski	0	299	5 439	10 730
0214 Ås	0	392	0	3 283
0215 Frogn	0	392	0	2 611
0216 Nesodden	0	392	0	3 378
0217 Oppegård	0	392	5 637	10 287
0219 Bærum	0	784	0	20 347
0220 Asker	0	1 960	5 535	17 267
0221 Aurskog-Høland	0	392	1 486	4 157
0226 Sørum	0	392	4 951	8 267
0227 Fet	0	392	4 877	7 033
0228 Rælingen	0	392	0	3 160
0229 Enebakk	0	392	0	2 110
0230 Lørenskog	0	392	0	5 938
0231 Skedsmo	0	784	5 726	14 443
0233 Nittedal	0	392	0	4 193
0234 Gjerdrum	0	330	0	1 371
0235 Ullensaker	0	392	0	-5 916
0236 Nes	0	392	0	3 475
0237 Eidsvoll	0	392	0	4 061
0238 Nannestad	0	392	0	-5 073
0239 Hurdal	0	0	0	403
Akershus	0	10 429	33 651	118 680
0301 Oslo	0	12 544	0	70 193

Tabell C-k: Saker med særskild fordeling for kommunane 2018

Kommune	Inndelings-tilskot	Trekk Nannestad og Ullensaker	Helsestasjon- og skulehelse-teneste	Uttrekk avgiftslette differensiert arbeids-gjevaravgift	Korreksjon kommunal med-finansiering statleg barnevern	Forsøk med ny oppgåve- og ansvars-deling i barnevernet
	(1 000 kr)	*(1 000 kr)*	*(1 000 kr)*	*(1 000 kr)*	*(1 000 kr)*	*(1 000 kr)*
	1	*2*	*3*	*4*	*5*	*6*
0402 Kongsvinger	0	0	2 272	-9 126	0	0
0403 Hamar	0	0	3 932	0	0	0
0412 Ringsaker	0	0	4 696	0	0	0
0415 Løten	0	0	1 012	0	0	0
0417 Stange	0	0	2 807	0	0	0
0418 Nord-Odal	0	0	635	-3 139	0	0
0419 Sør-Odal	0	0	984	-4 069	0	0
0420 Eidskog	0	0	719	-3 807	0	0
0423 Grue	0	0	514	-3 292	0	0
0425 Åsnes	0	0	819	-5 539	0	0
0426 Våler	0	0	418	-2 347	0	0
0427 Elverum	0	0	2 899	0	0	0
0428 Trysil	0	0	750	0	0	0
0429 Åmot	0	0	586	-3 154	0	0
0430 Stor-Elvdal	0	0	278	0	0	0
0432 Rendalen	0	0	210	0	0	0
0434 Engerdal	0	0	146	0	0	0
0436 Tolga	0	0	236	0	0	0
0437 Tynset	0	0	819	0	0	0
0438 Alvdal	0	0	380	0	0	0
0439 Folldal	0	0	199	0	0	0
0441 Os	0	0	243	0	0	0
Hedmark	0	0	25 554	-34 474	0	0
0501 Lillehammer	0	0	3 647	0	0	0
0502 Gjøvik	0	0	4 087	0	0	0
0511 Dovre	0	0	334	0	0	0
0512 Lesja	0	0	284	0	0	0
0513 Skjåk	0	0	261	0	0	0
0514 Lom	0	0	310	0	0	0
0515 Vågå	0	0	472	0	0	0
0516 Nord-Fron	0	0	746	0	0	0
0517 Sel	0	0	771	0	0	0
0519 Sør-Fron	0	0	435	0	0	0
0520 Ringebu	0	0	568	0	0	0
0521 Øyer	0	0	659	0	0	0
0522 Gausdal	0	0	814	0	0	0
0528 Østre Toten	0	0	1 923	0	0	0
0529 Vestre Toten	0	0	1 746	0	0	0
0532 Jevnaker	0	0	941	0	0	0
0533 Lunner	0	0	1 310	0	0	0
0534 Gran	0	0	1 899	0	0	0
0536 Søndre Land	0	0	720	-4 660	0	0
0538 Nordre Land	0	0	882	-4 789	0	0
0540 Sør-Aurdal	0	0	398	0	0	0
0541 Etnedal	0	0	172	0	0	0
0542 Nord-Aurdal	0	0	828	0	0	0

Tabell C-k: Saker med særskild fordeling for kommunane 2018

Kommune	Uttrekk forsøk statleg finansiering av omsorgs-tenestene	Frivillig-sentralar	Overgangs-ordninga til kommunar som slår seg saman	Sum saker med særskild fordeling 2018 (kol. 1 til 9)
	(1 000 kr)	*(1 000 kr)*	*(1 000 kr)*	*(1 000 kr)*
	7	*8*	*9*	*10*
0402 Kongsvinger	0	784	0	-6 070
0403 Hamar	0	392	0	4 324
0412 Ringsaker	0	784	0	5 480
0415 Løten	0	392	0	1 404
0417 Stange	0	392	0	3 199
0418 Nord-Odal	0	392	0	-2 112
0419 Sør-Odal	0	392	0	-2 693
0420 Eidskog	0	392	0	-2 696
0423 Grue	0	392	0	-2 386
0425 Åsnes	0	392	0	-4 328
0426 Våler	0	0	0	-1 929
0427 Elverum	0	392	0	3 291
0428 Trysil	0	392	0	1 142
0429 Åmot	0	392	0	-2 176
0430 Stor-Elvdal	0	392	0	670
0432 Rendalen	0	330	0	540
0434 Engerdal	0	392	0	538
0436 Tolga	0	392	0	628
0437 Tynset	0	392	0	1 211
0438 Alvdal	0	392	0	772
0439 Folldal	0	392	0	591
0441 Os	0	392	0	635
Hedmark	0	8 954	0	34
0501 Lillehammer	0	392	0	4 039
0502 Gjøvik	0	1 960	0	6 047
0511 Dovre	0	392	0	726
0512 Lesja	0	0	0	284
0513 Skjåk	0	392	0	653
0514 Lom	0	392	0	702
0515 Vågå	0	392	0	864
0516 Nord-Fron	0	392	0	1 138
0517 Sel	0	392	0	1 163
0519 Sør-Fron	0	0	0	435
0520 Ringebu	0	392	0	960
0521 Øyer	0	315	0	974
0522 Gausdal	0	392	0	1 206
0528 Østre Toten	0	392	0	2 315
0529 Vestre Toten	0	392	0	2 138
0532 Jevnaker	0	392	0	1 333
0533 Lunner	0	392	0	1 702
0534 Gran	0	784	0	2 683
0536 Søndre Land	0	392	0	-3 548
0538 Nordre Land	0	392	0	-3 515
0540 Sør-Aurdal	0	392	0	790
0541 Etnedal	0	244	0	416
0542 Nord-Aurdal	0	392	0	1 220

Tabell C-k: Saker med særskild fordeling for kommunane 2018

Kommune	Inndelings-tilskot	Trekk Nannestad og Ullensaker	Helsestasjon- og skulehelse-teneste	Uttrekk avgiftslette differensiert arbeids-gjevaravgift	Korreksjon kommunal med-finansiering statleg barnevern	Forsøk med ny oppgåve- og ansvars-deling i barnevernet
	(1 000 kr)	*(1 000 kr)*	*(1 000 kr)*	*(1 000 kr)*	*(1 000 kr)*	*(1 000 kr)*
	1	*2*	*3*	*4*	*5*	*6*
0543 Vestre Slidre	0	0	271	0	0	0
0544 Øystre Slidre	0	0	426	0	0	0
0545 Vang	0	0	206	0	0	0
Oppland	0	0	25 110	-9 449	0	0
0602 Drammen	0	0	9 554	0	0	0
0604 Kongsberg	0	0	3 793	0	0	0
0605 Ringerike	0	0	3 825	0	0	0
0612 Hole	0	0	1 007	0	0	0
0615 Flå	0	0	131	0	0	0
0616 Nes	0	0	407	0	0	0
0617 Gol	0	0	623	0	0	0
0618 Hemsedal	0	0	355	0	0	0
0619 Ål	0	0	674	0	0	0
0620 Hol	0	0	545	0	0	0
0621 Sigdal	0	0	471	0	0	0
0622 Krødsherad	0	0	292	0	0	0
0623 Modum	0	0	1 855	0	0	0
0624 Øvre Eiker	0	0	2 675	0	0	0
0625 Nedre Eiker	0	0	3 757	0	0	0
0626 Lier	0	0	3 924	0	0	0
0627 Røyken	0	0	3 514	0	0	21 069
0628 Hurum	0	0	1 292	0	0	0
0631 Flesberg	0	0	388	0	0	0
0632 Rollag	0	0	176	-1 070	0	0
0633 Nore og Uvdal	0	0	326	0	0	0
Buskerud	0	0	39 584	-1 070	0	21 069
0701 Horten	0	0	3 787	0	0	0
0704 Tønsberg	0	0	6 184	0	0	0
0710 Sandefjord	27 720	0	8 873	0	0	0
0711 Svelvik	0	0	871	0	0	0
0712 Larvik	19 640	0	6 319	0	0	0
0713 Sande	0	0	1 441	0	0	0
0715 Holmestrand	19 640	0	1 914	0	0	0
0716 Re	5 492	0	1 460	0	0	0
0729 Færder	13 882	0	3 746	0	0	28 696
Vestfold	86 374	0	34 595	0	0	28 696
0805 Porsgrunn	0	0	4 914	0	0	0
0806 Skien	0	0	7 502	0	0	0
0807 Notodden	0	0	1 703	0	0	0
0811 Siljan	0	0	338	0	0	0
0814 Bamble	0	0	1 957	0	0	0
0815 Kragerø	0	0	1 325	0	0	0
0817 Drangedal	0	0	576	-2 648	0	0
0819 Nome	0	0	873	-5 017	0	0

Tabell C-k: Saker med særskild fordeling for kommunane 2018

Kommune	Uttrekk forsøk statleg finansiering av omsorgs-tenestene	Frivillig-sentralar	Overgangs-ordninga til kommunar som slår seg saman	Sum saker med særskild fordeling 2018 (kol. 1 til 9)
	(1 000 kr)	*(1 000 kr)*	*(1 000 kr)*	*(1 000 kr)*
	7	*8*	*9*	*10*
0543 Vestre Slidre	0	392	0	663
0544 Øystre Slidre	0	392	0	818
0545 Vang	0	392	0	598
Oppland	0	11 143	0	26 804
0602 Drammen	0	1 176	5 741	16 471
0604 Kongsberg	0	392	0	4 185
0605 Ringerike	0	392	0	4 217
0612 Hole	0	629	0	1 636
0615 Flå	0	392	0	523
0616 Nes	0	392	0	799
0617 Gol	0	392	0	1 015
0618 Hemsedal	0	392	0	747
0619 Ål	0	392	0	1 066
0620 Hol	0	392	0	937
0621 Sigdal	0	0	0	471
0622 Krødsherad	0	0	0	292
0623 Modum	0	392	0	2 247
0624 Øvre Eiker	0	392	0	3 067
0625 Nedre Eiker	0	392	5 520	9 669
0626 Lier	0	629	0	4 553
0627 Røyken	0	392	5 165	30 140
0628 Hurum	0	392	4 187	5 871
0631 Flesberg	0	392	0	780
0632 Rollag	0	392	0	-502
0633 Nore og Uvdal	0	392	0	718
Buskerud	0	8 706	20 613	88 902
0701 Horten	0	392	0	4 179
0704 Tønsberg	0	392	5 557	12 133
0710 Sandefjord	0	784	0	37 377
0711 Svelvik	0	392	469	1 732
0712 Larvik	0	636	0	26 595
0713 Sande	0	392	3 070	4 903
0715 Holmestrand	0	784	0	22 338
0716 Re	0	0	3 529	10 482
0729 Færder	0	784	0	47 108
Vestfold	0	4 556	12 625	166 846
0805 Porsgrunn	0	784	0	5 698
0806 Skien	0	1 568	0	9 070
0807 Notodden	0	392	0	2 095
0811 Siljan	0	0	0	338
0814 Bamble	0	392	0	2 349
0815 Kragerø	0	784	0	2 109
0817 Drangedal	0	0	0	-2 072
0819 Nome	0	0	0	-4 144

Tabell C-k: Saker med særskild fordeling for kommunane 2018

Kommune	Inndelings-tilskot	Trekk Nannestad og Ullensaker	Helsestasjon- og skulehelse-teneste	Uttrekk avgiftslette differensiert arbeids-gjevaravgift	Korreksjon kommunal med-finansiering statleg barnevern	Forsøk med ny oppgåve- og ansvars-deling i barnevernet
	(1 000 kr)	*(1 000 kr)*	*(1 000 kr)*	*(1 000 kr)*	*(1 000 kr)*	*(1 000 kr)*
	1	*2*	*3*	*4*	*5*	*6*
0821 Bø	0	0	879	0	0	0
0822 Sauherad	0	0	581	0	0	0
0826 Tinn	0	0	768	0	0	0
0827 Hjartdal	0	0	219	-1 250	0	0
0828 Seljord	0	0	409	0	0	0
0829 Kviteseid	0	0	295	0	0	0
0830 Nissedal	0	0	199	0	0	0
0831 Fyresdal	0	0	185	0	0	0
0833 Tokke	0	0	304	0	0	0
0834 Vinje	0	0	502	0	0	0
Telemark	0	0	23 529	-8 916	0	0
0901 Risør	0	0	913	-4 010	0	0
0904 Grimstad	0	0	3 540	0	0	0
0906 Arendal	0	0	6 410	0	0	0
0911 Gjerstad	0	0	332	-1 618	0	0
0912 Vegårshei	0	0	333	0	0	0
0914 Tvedestrand	0	0	821	0	0	0
0919 Froland	0	0	918	0	0	0
0926 Lillesand	0	0	1 681	0	0	0
0928 Birkenes	0	0	878	0	0	0
0929 Åmli	0	0	274	-1 304	0	0
0935 Iveland	0	0	219	0	0	0
0937 Evje og Hornnes	0	0	568	0	0	0
0938 Bygland	0	0	155	0	0	0
0940 Valle	0	0	169	0	0	0
0941 Bykle	0	0	129	0	0	0
Aust-Agder	0	0	17 340	-6 932	0	0
1001 Kristiansand	0	0	13 365	0	0	0
1002 Mandal	0	0	2 404	0	0	0
1003 Farsund	0	0	1 490	0	0	0
1004 Flekkefjord	0	0	1 319	0	0	0
1014 Vennesla	0	0	2 283	0	0	0
1017 Songdalen	0	0	1 088	0	0	0
1018 Søgne	0	0	1 832	0	0	0
1021 Marnardal	0	0	364	0	0	0
1026 Åseral	0	0	157	0	0	0
1027 Audnedal	0	0	299	0	0	0
1029 Lindesnes	0	0	767	0	0	0
1032 Lyngdal	0	0	1 504	0	0	0
1034 Hægebostad	0	0	269	0	0	0
1037 Kvinesdal	0	0	908	0	0	0
1046 Sirdal	0	0	276	0	0	0
Vest-Agder	0	0	28 325	0	0	0

Tabell C-k: Saker med særskild fordeling for kommunane 2018

Kommune	Uttrekk forsøk statleg finansiering av omsorgs-tenestene	Frivillig-sentralar	Overgangs-ordninga til kommunar som slår seg saman	Sum saker med særskild fordeling 2018 (kol. 1 til 9)
	(1 000 kr)	*(1 000 kr)*	*(1 000 kr)*	*(1 000 kr)*
	7	*8*	*9*	*10*
0821 Bø	0	392	3 002	4 273
0822 Sauherad	0	392	305	1 278
0826 Tinn	0	392	0	1 160
0827 Hjartdal	0	299	0	-732
0828 Seljord	0	392	0	801
0829 Kviteseid	0	392	0	687
0830 Nissedal	0	392	0	591
0831 Fyresdal	0	244	0	429
0833 Tokke	0	0	0	304
0834 Vinje	0	392	0	894
Telemark	0	7 207	3 307	25 127
0901 Risør	0	392	0	-2 705
0904 Grimstad	0	392	0	3 932
0906 Arendal	0	1 568	0	7 978
0911 Gjerstad	0	268	0	-1 018
0912 Vegårshei	0	244	0	577
0914 Tvedestrand	0	392	0	1 213
0919 Froland	0	392	0	1 310
0926 Lillesand	-177 883	392	0	-175 810
0928 Birkenes	0	0	0	878
0929 Åmli	0	299	0	-731
0935 Iveland	0	315	0	534
0937 Evje og Hornnes	0	392	0	960
0938 Bygland	0	330	0	485
0940 Valle	0	330	0	499
0941 Bykle	0	0	0	129
Aust-Agder	-177 883	5 706	0	-161 768
1001 Kristiansand	0	1 568	5 499	20 432
1002 Mandal	0	392	5 111	7 907
1003 Farsund	0	392	0	1 882
1004 Flekkefjord	0	392	0	1 711
1014 Vennesla	0	784	0	3 067
1017 Songdalen	0	299	4 226	5 613
1018 Søgne	0	392	5 120	7 344
1021 Marnardal	0	315	163	842
1026 Åseral	0	268	0	425
1027 Audnedal	0	361	124	784
1029 Lindesnes	0	392	352	1 511
1032 Lyngdal	0	392	4 253	6 149
1034 Hægebostad	0	244	0	513
1037 Kvinesdal	0	268	0	1 176
1046 Sirdal	0	0	0	276
Vest-Agder	0	6 459	24 848	59 632

Tabell C-k: Saker med særskild fordeling for kommunane 2018

Kommune	Inndelings-tilskot	Trekk Nannestad og Ullensaker	Helsestasjon- og skulehelse-teneste	Uttrekk avgiftslette differensiert arbeids-gjevaravgift	Korreksjon kommunal med-finansiering statleg barnevern	Forsøk med ny oppgåve- og ansvars-deling i barnevernet
	(1 000 kr)	*(1 000 kr)*	*(1 000 kr)*	*(1 000 kr)*	*(1 000 kr)*	*(1 000 kr)*
	1	*2*	*3*	*4*	*5*	*6*
1101 Eigersund	0	0	2 301	0	0	0
1102 Sandnes	0	0	12 455	0	0	0
1103 Stavanger	0	0	19 517	0	0	0
1106 Haugesund	0	0	5 282	0	0	0
1111 Sokndal	0	0	514	0	0	0
1112 Lund	0	0	531	0	0	0
1114 Bjerkreim	0	0	503	0	0	0
1119 Hå	0	0	3 324	0	0	0
1120 Klepp	0	0	3 303	0	0	0
1121 Time	0	0	3 142	0	0	0
1122 Gjesdal	0	0	2 129	0	0	0
1124 Sola	0	0	4 308	0	0	0
1127 Randaberg	0	0	1 846	0	0	0
1129 Forsand	0	0	216	0	0	0
1130 Strand	0	0	2 169	0	0	0
1133 Hjelmeland	0	0	449	0	0	0
1134 Suldal	0	0	592	0	0	0
1135 Sauda	0	0	683	-3 946	0	0
1141 Finnøy	0	0	509	0	0	0
1142 Rennesøy	0	0	880	0	0	0
1144 Kvitsøy	0	0	100	0	0	0
1145 Bokn	0	0	129	0	0	0
1146 Tysvær	0	0	1 953	0	0	0
1149 Karmøy	0	0	6 745	0	0	0
1151 Utsira	0	0	100	0	0	0
1160 Vindafjord	10 119	0	1 385	0	0	0
Rogaland	10 119	0	75 065	-3 946	0	0
1201 Bergen	0	0	37 824	0	0	0
1211 Etne	0	0	635	0	0	0
1216 Sveio	0	0	959	0	0	0
1219 Bømlo	0	0	1 966	0	0	0
1221 Stord	0	0	3 009	0	0	0
1222 Fitjar	0	0	525	0	0	0
1223 Tysnes	0	0	376	-1 955	0	0
1224 Kvinnherad	0	0	1 987	-9 620	0	0
1227 Jondal	0	0	151	-873	0	0
1228 Odda	0	0	909	0	0	0
1231 Ullensvang	0	0	466	0	0	0
1232 Eidfjord	0	0	110	0	0	0
1233 Ulvik	0	0	150	0	0	0
1234 Granvin	0	0	113	0	0	0
1235 Voss	0	0	2 101	0	0	0
1238 Kvam	0	0	1 229	0	0	0
1241 Fusa	0	0	605	0	0	0
1242 Samnanger	0	0	354	0	0	0
1243 Os	0	0	3 348	0	0	0

Tabell C-k: Saker med særskild fordeling for kommunane 2018

Kommune	Uttrekk forsøk statleg finansiering av omsorgs-tenestene	Frivillig-sentralar	Overgangs-ordninga til kommunar som slår seg saman	Sum saker med særskild fordeling 2018 (kol. 1 til 9)
	(1 000 kr)	*(1 000 kr)*	*(1 000 kr)*	*(1 000 kr)*
	7	*8*	*9*	*10*
1101 Eigersund	0	392	0	2 693
1102 Sandnes	0	392	5 574	18 421
1103 Stavanger	0	1 568	5 750	26 835
1106 Haugesund	0	392	0	5 674
1111 Sokndal	0	392	0	906
1112 Lund	0	244	0	775
1114 Bjerkreim	0	0	0	503
1119 Hå	0	392	0	3 716
1120 Klepp	0	392	0	3 695
1121 Time	0	392	0	3 534
1122 Gjesdal	0	392	0	2 521
1124 Sola	0	392	0	4 700
1127 Randaberg	0	392	0	2 238
1129 Forsand	0	0	840	1 056
1130 Strand	0	392	0	2 561
1133 Hjelmeland	0	392	0	841
1134 Suldal	0	0	0	592
1135 Sauda	0	392	0	-2 871
1141 Finnøy	0	392	228	1 129
1142 Rennesøy	0	392	346	1 618
1144 Kvitsøy	0	0	0	100
1145 Bokn	0	0	0	129
1146 Tysvær	0	392	0	2 345
1149 Karmøy	0	392	0	7 137
1151 Utsira	0	0	0	100
1160 Vindafjord	0	392	0	11 896
Rogaland	0	8 868	12 738	102 844
1201 Bergen	0	3 920	0	41 744
1211 Etne	0	392	0	1 027
1216 Sveio	0	392	0	1 351
1219 Bømlo	0	392	0	2 358
1221 Stord	0	392	0	3 401
1222 Fitjar	0	392	0	917
1223 Tysnes	0	244	0	-1 335
1224 Kvinnherad	0	392	0	-7 241
1227 Jondal	0	244	0	-478
1228 Odda	0	392	492	1 793
1231 Ullensvang	0	244	0	710
1232 Eidfjord	0	0	0	110
1233 Ulvik	0	268	0	418
1234 Granvin	0	0	415	528
1235 Voss	0	392	4 232	6 725
1238 Kvam	0	392	0	1 621
1241 Fusa	0	392	199	1 196
1242 Samnanger	0	392	0	746
1243 Os	-252 475	392	4 904	-243 831

Tabell C-k: Saker med særskild fordeling for kommunane 2018

Kommune	Inndelings-tilskot	Trekk Nannestad og Ullensaker	Helsestasjon- og skulehelse-teneste	Uttrekk avgiftslette differensiert arbeids-gjevaravgift	Korreksjon kommunal med-finansiering statleg barnevern	Forsøk med ny oppgåve- og ansvars-deling i barnevernet
	(1 000 kr)	*(1 000 kr)*	*(1 000 kr)*	*(1 000 kr)*	*(1 000 kr)*	*(1 000 kr)*
	1	*2*	*3*	*4*	*5*	*6*
1244 Austevoll	0	0	878	0	0	0
1245 Sund	0	0	1 178	0	0	0
1246 Fjell	0	0	4 277	0	0	0
1247 Askøy	0	0	5 076	0	0	0
1251 Vaksdal	0	0	583	0	0	0
1252 Modalen	0	0	100	0	0	0
1253 Osterøy	0	0	1 268	0	0	0
1256 Meland	0	0	1 416	0	0	0
1259 Øygarden	0	0	816	0	0	0
1260 Radøy	0	0	763	0	0	0
1263 Lindås	0	0	2 560	0	0	0
1264 Austrheim	0	0	425	0	0	0
1265 Fedje	0	0	100	0	0	0
1266 Masfjorden	0	0	249	0	0	0
Hordaland	0	0	76 506	-12 448	0	0
1401 Flora	0	0	1 879	0	0	0
1411 Gulen	0	0	332	0	0	0
1412 Solund	0	0	100	0	0	0
1413 Hyllestad	0	0	193	0	0	0
1416 Høyanger	0	0	587	0	0	0
1417 Vik	0	0	361	0	0	0
1418 Balestrand	0	0	171	0	0	0
1419 Leikanger	0	0	357	0	0	0
1420 Sogndal	0	0	1 162	0	0	0
1421 Aurland	0	0	207	0	0	0
1422 Lærdal	0	0	286	0	0	0
1424 Årdal	0	0	677	0	0	0
1426 Luster	0	0	756	0	0	0
1428 Askvoll	0	0	420	0	0	0
1429 Fjaler	0	0	475	0	0	0
1430 Gaular	0	0	476	0	0	0
1431 Jølster	0	0	496	0	0	0
1432 Førde	0	0	2 133	0	0	0
1433 Naustdal	0	0	447	0	0	0
1438 Bremanger	0	0	544	0	0	0
1439 Vågsøy	0	0	895	0	0	0
1441 Selje	0	0	378	0	0	0
1443 Eid	0	0	963	0	0	0
1444 Hornindal	0	0	183	0	0	0
1445 Gloppen	0	0	865	0	0	0
1449 Stryn	0	0	1 125	0	0	0
Sogn og Fjordane	0	0	16 468	0	0	0
1502 Molde	0	0	3 747	0	0	0
1504 Ålesund	0	0	6 796	0	0	0
1505 Kristiansund	10 071	0	3 326	0	0	0

Tabell C-k: Saker med særskild fordeling for kommunane 2018

Kommune	Uttrekk forsøk statleg finansiering av omsorgs-tenestene	Frivillig-sentralar	Overgangs-ordninga til kommunar som slår seg saman	Sum saker med særskild fordeling 2018 (kol. 1 til 9)
	(1 000 kr)	*(1 000 kr)*	*(1 000 kr)*	*(1 000 kr)*
	7	*8*	*9*	*10*
1244 Austevoll	0	0	0	878
1245 Sund	0	0	3 761	4 939
1246 Fjell	0	784	3 892	8 953
1247 Askøy	0	392	0	5 468
1251 Vaksdal	0	392	0	975
1252 Modalen	0	0	0	100
1253 Osterøy	0	392	0	1 660
1256 Meland	0	392	562	2 370
1259 Øygarden	0	392	2 944	4 152
1260 Radøy	0	392	2 343	3 498
1263 Lindås	0	392	1 110	4 062
1264 Austrheim	0	392	0	817
1265 Fedje	0	0	0	100
1266 Masfjorden	0	244	0	493
Hordaland	-252 475	13 788	24 855	-149 775
1401 Flora	0	392	4 320	6 591
1411 Gulen	0	299	0	631
1412 Solund	0	392	0	492
1413 Hyllestad	0	0	0	193
1416 Høyanger	0	0	0	587
1417 Vik	0	392	0	753
1418 Balestrand	0	0	0	171
1419 Leikanger	0	392	4 496	5 245
1420 Sogndal	0	392	2 701	4 255
1421 Aurland	0	0	0	207
1422 Lærdal	0	244	0	530
1424 Årdal	0	392	0	1 069
1426 Luster	0	392	0	1 148
1428 Askvoll	0	392	0	812
1429 Fjaler	0	392	0	867
1430 Gaular	0	244	3 634	4 354
1431 Jølster	0	392	213	1 101
1432 Førde	0	392	4 896	7 421
1433 Naustdal	0	392	4 704	5 543
1438 Bremanger	0	392	0	936
1439 Vågsøy	0	268	3 454	4 617
1441 Selje	0	0	0	378
1443 Eid	0	392	3 208	4 563
1444 Hornindal	0	392	85	660
1445 Gloppen	0	392	0	1 257
1449 Stryn	0	392	0	1 517
Sogn og Fjordane	0	7 719	31 713	55 900
1502 Molde	0	392	4 895	9 034
1504 Ålesund	0	392	5 447	12 635
1505 Kristiansund	0	392	0	13 789

Tabell C-k: Saker med særskild fordeling for kommunane 2018

Kommune	Inndelings-tilskot	Trekk Nannestad og Ullensaker	Helsestasjon- og skulehelse-teneste	Uttrekk avgiftslette differensiert arbeids-gjevaravgift	Korreksjon kommunal med-finansiering statleg barnevern	Forsøk med ny oppgåve- og ansvars-deling i barnevernet
	(1 000 kr)	*(1 000 kr)*	*(1 000 kr)*	*(1 000 kr)*	*(1 000 kr)*	*(1 000 kr)*
	1	*2*	*3*	*4*	*5*	*6*
1511 Vanylven	0	0	399	-5 499	0	0
1514 Sande	0	0	331	-1 819	0	0
1515 Herøy	0	0	1 324	0	0	0
1516 Ulstein	0	0	1 349	0	0	0
1517 Hareid	0	0	788	0	0	0
1519 Volda	0	0	1 328	0	0	0
1520 Ørsta	0	0	1 592	0	0	0
1523 Ørskog	0	0	338	0	0	0
1524 Norddal	0	0	235	0	0	0
1525 Stranda	0	0	618	0	0	0
1526 Stordal	0	0	151	-608	0	0
1528 Sykkylven	0	0	1 167	0	0	0
1529 Skodje	0	0	751	0	0	0
1531 Sula	0	0	1 498	0	0	0
1532 Giske	0	0	1 405	0	0	0
1534 Haram	0	0	1 375	0	0	0
1535 Vestnes	0	0	900	-5 727	0	0
1539 Rauma	0	0	1 025	0	0	0
1543 Nesset	0	0	381	-2 335	0	0
1545 Midsund	0	0	338	0	0	0
1546 Sandøy	0	0	172	0	0	0
1547 Aukra	0	0	559	0	0	0
1548 Fræna	0	0	1 476	0	0	0
1551 Eide	0	0	546	0	0	0
1554 Averøy	0	0	836	0	0	0
1557 Gjemnes	0	0	383	0	0	0
1560 Tingvoll	0	0	414	0	0	0
1563 Sunndal	0	0	971	0	0	0
1566 Surnadal	0	0	811	0	0	0
1567 Rindal	0	0	280	0	0	0
1571 Halsa	0	0	194	0	0	0
1573 Smøla	0	0	266	0	0	0
1576 Aure	24 457	0	478	0	0	0
Møre og Romsdal	34 528	0	38 548	-15 989	0	0
5001 Trondheim	0	0	25 861	0	0	0
5004 Steinkjer	0	0	3 096	0	0	0
5005 Namsos	0	0	2 009	0	0	0
5011 Hemne	0	0	618	0	0	0
5012 Snillfjord	0	0	123	0	0	0
5013 Hitra	0	0	609	0	0	0
5014 Frøya	0	0	664	0	0	0
5015 Ørland	0	0	715	-2 919	0	0
5016 Agdenes	0	0	211	-1 287	0	0
5017 Bjugn	0	0	700	-6 818	0	0
5018 Åfjord	0	0	420	0	0	0

Tabell C-k: Saker med særskild fordeling for kommunane 2018

Kommune	Uttrekk forsøk statleg finansiering av omsorgs-tenestene	Frivillig-sentralar	Overgangs-ordninga til kommunar som slår seg saman	Sum saker med særskild fordeling 2018 (kol. 1 til 9)
	(1 000 kr)	*(1 000 kr)*	*(1 000 kr)*	*(1 000 kr)*
	7	*8*	*9*	*10*
1511 Vanylven	0	0	0	-5 100
1514 Sande	0	0	0	-1 488
1515 Herøy	0	392	0	1 716
1516 Ulstein	0	392	0	1 741
1517 Hareid	0	392	0	1 180
1519 Volda	0	392	640	2 360
1520 Ørsta	0	392	0	1 984
1523 Ørskog	0	392	164	894
1524 Norddal	0	244	0	479
1525 Stranda	0	392	0	1 010
1526 Stordal	0	392	71	6
1528 Sykkylven	0	392	0	1 559
1529 Skodje	0	392	327	1 470
1531 Sula	0	392	0	1 890
1532 Giske	0	392	0	1 797
1534 Haram	0	392	1 945	3 712
1535 Vestnes	0	392	0	-4 435
1539 Rauma	0	392	0	1 417
1543 Nesset	0	392	0	-1 562
1545 Midsund	0	392	265	995
1546 Sandøy	0	0	0	172
1547 Aukra	0	392	0	951
1548 Fræna	0	392	689	2 557
1551 Eide	0	0	245	791
1554 Averøy	0	0	0	836
1557 Gjemnes	0	0	0	383
1560 Tingvoll	0	392	0	806
1563 Sunndal	0	392	0	1 363
1566 Surnadal	0	0	0	811
1567 Rindal	0	268	0	548
1571 Halsa	0	244	0	438
1573 Smøla	0	0	0	266
1576 Aure	0	392	0	25 327
Møre og Romsdal	0	10 556	14 689	82 333
5001 Trondheim	0	4 312	5 688	35 861
5004 Steinkjer	0	784	4 449	8 329
5005 Namsos	0	392	2 445	4 846
5011 Hemne	0	392	1 148	2 158
5012 Snillfjord	0	392	0	515
5013 Hitra	0	392	0	1 001
5014 Frøya	0	392	0	1 056
5015 Ørland	0	392	3 893	2 080
5016 Agdenes	0	330	0	-746
5017 Bjugn	0	392	2 617	-3 108
5018 Åfjord	0	392	0	812

Tabell C-k: Saker med særskild fordeling for kommunane 2018

Kommune	Inndelings-tilskot	Trekk Nannestad og Ullensaker	Helsestasjon- og skulehelse-teneste	Uttrekk avgiftslette differensiert arbeids-gjevaravgift	Korreksjon kommunal med-finansiering statleg barnevern	Forsøk med ny oppgåve- og ansvars-deling i barnevernet
	(1 000 kr)	*(1 000 kr)*	*(1 000 kr)*	*(1 000 kr)*	*(1 000 kr)*	*(1 000 kr)*
	1	*2*	*3*	*4*	*5*	*6*
5019 Roan	0	0	115	0	0	0
5020 Osen	0	0	122	0	0	0
5021 Oppdal	0	0	988	0	0	0
5022 Rennebu	0	0	333	0	0	0
5023 Meldal	0	0	533	-6 796	0	0
5024 Orkdal	0	0	1 769	0	0	0
5025 Røros	0	0	672	0	0	0
5026 Holtålen	0	0	260	0	0	0
5027 Midtre Gauldal	0	0	888	0	0	0
5028 Melhus	0	0	2 578	0	0	0
5029 Skaun	0	0	1 362	0	0	0
5030 Klæbu	0	0	1 072	0	0	0
5031 Malvik	0	0	2 302	0	0	0
5032 Selbu	0	0	562	0	0	0
5033 Tydal	0	0	100	0	0	0
5034 Meråker	0	0	322	0	0	0
5035 Stjørdal	0	0	3 701	0	0	0
5036 Frosta	0	0	371	0	0	0
5037 Levanger	0	0	2 958	0	0	0
5038 Verdal	0	0	2 183	0	0	0
5039 Verran	0	0	318	0	0	0
5040 Namdalseid	0	0	216	0	0	0
5041 Snåsa	0	0	299	0	0	0
5042 Lierne	0	0	193	0	0	0
5043 Røyrvik	0	0	100	0	0	0
5044 Namsskogan	0	0	112	0	0	0
5045 Grong	0	0	345	0	0	0
5046 Høylandet	0	0	200	0	0	0
5047 Overhalla	0	0	615	0	0	0
5048 Fosnes	0	0	100	0	0	0
5049 Flatanger	0	0	130	0	0	0
5050 Vikna	0	0	689	0	0	0
5051 Nærøy	0	0	729	0	0	0
5052 Leka	0	0	100	0	0	0
5053 Inderøy	19 175	0	1 021	-3 901	0	0
5054 Indre Fosen	15 162	0	1 477	0	0	0
Trøndelag	34 336	0	64 861	-21 722	0	0
1804 Bodø	14 678	0	7 351	0	0	0
1805 Narvik	0	0	2 469	0	0	0
1811 Bindal	0	0	188	0	0	0
1812 Sømna	0	0	288	0	0	0
1813 Brønnøy	0	0	1 195	0	0	0
1815 Vega	0	0	156	0	0	0
1816 Vevelstad	0	0	100	0	0	0
1818 Herøy	0	0	224	0	0	0

Tabell C-k: Saker med særskild fordeling for kommunane 2018

Kommune	Uttrekk forsøk statleg finansiering av omsorgs-tenestene	Frivillig-sentralar	Overgangs-ordninga til kommunar som slår seg saman	Sum saker med særskild fordeling 2018 (kol. 1 til 9)
	(1 000 kr)	*(1 000 kr)*	*(1 000 kr)*	*(1 000 kr)*
	7	*8*	*9*	*10*
5019 Roan	0	392	0	507
5020 Osen	0	0	0	122
5021 Oppdal	0	392	0	1 380
5022 Rennebu	0	392	0	725
5023 Meldal	0	392	281	-5 590
5024 Orkdal	0	392	4 778	6 939
5025 Røros	0	392	0	1 064
5026 Holtålen	0	268	0	528
5027 Midtre Gauldal	0	392	0	1 280
5028 Melhus	0	392	0	2 970
5029 Skaun	0	392	0	1 754
5030 Klæbu	0	392	3 506	4 970
5031 Malvik	0	0	0	2 302
5032 Selbu	-94 030	392	0	-93 076
5033 Tydal	0	244	0	344
5034 Meråker	0	244	0	566
5035 Stjørdal	-314 250	392	0	-310 157
5036 Frosta	0	244	0	615
5037 Levanger	0	392	0	3 350
5038 Verdal	0	392	0	2 575
5039 Verran	0	392	180	890
5040 Namdalseid	0	268	0	484
5041 Snåsa	0	392	0	691
5042 Lierne	0	392	0	585
5043 Røyrvik	0	0	0	100
5044 Namsskogan	0	567	0	679
5045 Grong	0	392	0	737
5046 Høylandet	0	392	0	592
5047 Overhalla	0	784	0	1 399
5048 Fosnes	0	0	0	100
5049 Flatanger	0	315	0	445
5050 Vikna	0	392	3 021	4 102
5051 Nærøy	0	392	324	1 445
5052 Leka	0	0	0	100
5053 Inderøy	0	629	0	16 923
5054 Indre Fosen	0	784	0	17 423
Trøndelag	-408 280	21 141	32 329	-277 335
1804 Bodø	0	392	0	22 421
1805 Narvik	0	392	2 177	5 038
1811 Bindal	0	392	0	580
1812 Sømna	0	392	0	680
1813 Brønnøy	0	392	0	1 587
1815 Vega	0	392	0	548
1816 Vevelstad	0	392	0	492
1818 Herøy	0	392	0	616

Tabell C-k: Saker med særskild fordeling for kommunane 2018

Kommune	Inndelings-tilskot	Trekk Nannestad og Ullensaker	Helsestasjon- og skulehelse-teneste	Uttrekk avgiftslette differensiert arbeids-gjevaravgift	Korreksjon kommunal med-finansiering statleg barnevern	Forsøk med ny oppgåve- og ansvars-deling i barnevernet
	(1 000 kr)	*(1 000 kr)*	*(1 000 kr)*	*(1 000 kr)*	*(1 000 kr)*	*(1 000 kr)*
	1	*2*	*3*	*4*	*5*	*6*
1820 Alstahaug	0	0	1 034	0	0	0
1822 Leirfjord	0	0	327	0	0	0
1824 Vefsn	0	0	1 801	0	0	0
1825 Grane	0	0	191	0	0	0
1826 Hattfjelldal	0	0	192	0	0	0
1827 Dønna	0	0	191	0	0	0
1828 Nesna	0	0	272	0	0	0
1832 Hemnes	0	0	618	0	0	0
1833 Rana	0	0	3 619	0	0	0
1834 Lurøy	0	0	257	0	0	0
1835 Træna	0	0	100	0	0	0
1836 Rødøy	0	0	200	0	0	0
1837 Meløy	0	0	930	0	0	0
1838 Gildeskål	0	0	253	0	0	0
1839 Beiarn	0	0	112	0	0	0
1840 Saltdal	0	0	617	0	0	0
1841 Fauske	0	0	1 286	0	0	0
1845 Sørfold	0	0	257	0	0	0
1848 Steigen	0	0	306	0	0	0
1849 Hamarøy	0	0	222	0	0	0
1850 Tysfjord	0	0	228	0	0	0
1851 Lødingen	0	0	260	0	0	0
1852 Tjeldsund	0	0	140	0	0	0
1853 Evenes	0	0	176	0	0	0
1854 Ballangen	0	0	339	0	0	0
1856 Røst	0	0	100	0	0	0
1857 Værøy	0	0	100	0	0	0
1859 Flakstad	0	0	177	0	0	0
1860 Vestvågøy	0	0	1 700	0	0	0
1865 Vågan	0	0	1 317	0	0	0
1866 Hadsel	0	0	1 085	0	0	0
1867 Bø	0	0	293	0	0	0
1868 Øksnes	0	0	608	0	0	0
1870 Sortland	0	0	1 575	0	0	0
1871 Andøy	0	0	624	0	0	0
1874 Moskenes	0	0	118	0	0	0
Nordland	14 678	0	33 596	0	0	0
1902 Tromsø	0	0	10 550	0	0	0
1903 Harstad	19 587	0	3 429	0	0	0
1911 Kvæfjord	0	0	398	0	0	0
1913 Skånland	0	0	398	0	0	0
1917 Ibestad	0	0	161	0	0	0
1919 Gratangen	0	0	143	0	0	0
1920 Lavangen	0	0	160	0	0	0
1922 Bardu	0	0	539	0	0	0

Tabell C-k: Saker med særskild fordeling for kommunane 2018

Kommune	Uttrekk forsøk statleg finansiering av omsorgs-tenestene	Frivillig-sentralar	Overgangs-ordninga til kommunar som slår seg saman	Sum saker med særskild fordeling 2018 (kol. 1 til 9)
	(1 000 kr)	*(1 000 kr)*	*(1 000 kr)*	*(1 000 kr)*
	7	*8*	*9*	*10*
1820 Alstahaug	0	392	0	1 426
1822 Leirfjord	0	392	0	719
1824 Vefsn	0	392	0	2 193
1825 Grane	0	392	0	583
1826 Hattfjelldal	0	392	0	584
1827 Dønna	0	392	0	583
1828 Nesna	0	315	0	587
1832 Hemnes	0	392	0	1 010
1833 Rana	0	392	0	4 011
1834 Lurøy	0	0	0	257
1835 Træna	0	0	0	100
1836 Rødøy	0	0	0	200
1837 Meløy	0	392	0	1 322
1838 Gildeskål	0	0	0	253
1839 Beiarn	0	392	0	504
1840 Saltdal	0	392	0	1 009
1841 Fauske	0	392	0	1 678
1845 Sørfold	0	0	0	257
1848 Steigen	0	392	0	698
1849 Hamarøy	0	392	0	614
1850 Tysfjord	0	0	0	228
1851 Lødingen	0	392	0	652
1852 Tjeldsund	0	0	0	140
1853 Evenes	0	0	0	176
1854 Ballangen	0	244	0	583
1856 Røst	0	0	0	100
1857 Værøy	0	0	0	100
1859 Flakstad	0	0	0	177
1860 Vestvågøy	0	392	0	2 092
1865 Vågan	0	392	0	1 709
1866 Hadsel	0	392	0	1 477
1867 Bø	0	392	0	685
1868 Øksnes	0	392	0	1 000
1870 Sortland	0	392	0	1 967
1871 Andøy	0	392	0	1 016
1874 Moskenes	0	0	0	118
Nordland	0	12 319	2 177	62 770
1902 Tromsø	0	784	0	11 334
1903 Harstad	0	392	0	23 408
1911 Kvæfjord	0	392	0	790
1913 Skånland	0	392	299	1 089
1917 Ibestad	0	392	0	553
1919 Gratangen	0	392	0	535
1920 Lavangen	0	392	0	552
1922 Bardu	0	392	0	931

Tabell C-k: Saker med særskild fordeling for kommunane 2018

Kommune	Inndelings-tilskot	Trekk Nannestad og Ullensaker	Helsestasjon- og skulehelse-teneste	Uttrekk avgiftslette differensiert arbeids-gjevaravgift	Korreksjon kommunal med-finansiering statleg barnevern	Forsøk med ny oppgåve- og ansvars-deling i barnevernet
	(1 000 kr)	*(1 000 kr)*	*(1 000 kr)*	*(1 000 kr)*	*(1 000 kr)*	*(1 000 kr)*
	1	*2*	*3*	*4*	*5*	*6*
1923 Salangen	0	0	318	0	0	0
1924 Målselv	0	0	943	0	0	0
1925 Sørreisa	0	0	514	0	0	0
1926 Dyrøy	0	0	132	0	0	0
1927 Tranøy	0	0	195	0	0	0
1928 Torsken	0	0	114	0	0	0
1929 Berg	0	0	106	0	0	0
1931 Lenvik	0	0	1 806	0	0	0
1933 Balsfjord	0	0	746	0	0	0
1936 Karlsøy	0	0	233	0	0	0
1938 Lyngen	0	0	363	0	0	0
1939 Storfjord	0	0	245	0	0	0
1940 Kåfjord	0	0	243	0	0	0
1941 Skjervøy	0	0	395	0	0	0
1942 Nordreisa	0	0	707	0	0	0
1943 Kvænangen	0	0	151	0	0	0
Troms	19 587	0	22 989	0	0	0
2002 Vardø	0	0	214	0	0	0
2003 Vadsø	0	0	917	0	0	0
2004 Hammerfest	0	0	1 521	0	0	0
2011 Kautokeino	0	0	427	0	0	0
2012 Alta	0	0	3 360	0	0	25 486
2014 Loppa	0	0	100	0	0	0
2015 Hasvik	0	0	120	0	0	0
2017 Kvalsund	0	0	110	0	0	0
2018 Måsøy	0	0	128	0	0	0
2019 Nordkapp	0	0	407	0	0	0
2020 Porsanger	0	0	490	0	0	0
2021 Karasjok	0	0	355	0	0	0
2022 Lebesby	0	0	177	0	0	0
2023 Gamvik	0	0	113	0	0	0
2024 Berlevåg	0	0	103	0	0	0
2025 Tana	0	0	348	0	0	0
2027 Nesseby	0	0	116	0	0	0
2028 Båtsfjord	0	0	287	0	0	0
2030 Sør-Varanger	0	0	1 373	0	0	0
Finnmark	0	0	10 666	0	0	25 486
Heile landet	199 622	-19 350	753 482	-114 945	-28 094	75 252

Tabell C-k: Saker med særskild fordeling for kommunane 2018

Kommune	Uttrekk forsøk statleg finansiering av omsorgs-tenestene	Frivillig-sentralar	Overgangs-ordninga til kommunar som slår seg saman	Sum saker med særskild fordeling 2018 (kol. 1 til 9)
	(1 000 kr)	*(1 000 kr)*	*(1 000 kr)*	*(1 000 kr)*
	7	*8*	*9*	*10*
1923 Salangen	0	392	0	710
1924 Målselv	0	392	0	1 335
1925 Sørreisa	0	392	0	906
1926 Dyrøy	0	392	0	524
1927 Tranøy	0	0	0	195
1928 Torsken	0	0	0	114
1929 Berg	0	0	0	106
1931 Lenvik	0	392	823	3 021
1933 Balsfjord	0	0	0	746
1936 Karlsøy	0	392	0	625
1938 Lyngen	0	392	0	755
1939 Storfjord	0	392	0	637
1940 Kåfjord	0	392	0	635
1941 Skjervøy	0	392	0	787
1942 Nordreisa	0	392	0	1 099
1943 Kvænangen	0	0	0	151
Troms	0	7 840	1 121	51 537
2002 Vardø	0	392	0	606
2003 Vadsø	0	392	0	1 309
2004 Hammerfest	0	392	5 290	7 203
2011 Kautokeino	0	392	0	819
2012 Alta	0	392	0	29 238
2014 Loppa	0	0	0	100
2015 Hasvik	0	0	0	120
2017 Kvalsund	0	0	0	110
2018 Måsøy	0	0	0	128
2019 Nordkapp	0	0	0	407
2020 Porsanger	0	392	0	882
2021 Karasjok	0	392	0	747
2022 Lebesby	0	0	0	177
2023 Gamvik	0	392	0	505
2024 Berlevåg	0	0	0	103
2025 Tana	0	392	0	740
2027 Nesseby	0	0	0	116
2028 Båtsfjord	0	392	0	679
2030 Sør-Varanger	0	392	0	1 765
Finnmark	0	4 312	5 290	45 754
Heile landet	-1 043 736	169 900	254 160	246 290

Tabell D-k

Distriktstilskot Sør-Noreg, distriktstilskot Nord-Noreg og veksttilskot 2018

Tabellen viser bakgrunnstala for utrekninga av distriktstilskot Sør-Noreg, distriktstilskot Nord-Noreg og veksttilskotet i 2018.

Kolonne 1 – Innbyggjarar per 1.1. 2014

Kolonnen viser innbyggjartalet per 1. januar 2014.

Kolonne 2 – Innbyggjarar per 1.1. 2017

Kolonnen viser innbyggjartalet per 1. januar 2017.

Kolonne 3 – Gjennomsnittleg skatteprosent 2014–2016

Kolonne 3 viser gjennomsnittleg skatteprosent for åra 2014–2016, i prosent av landsgjennomsnittet.

Kolonne 4 – Distriktsindeks 2016

Kolonne 4 viser distriktsindeksen for 2016. Sjå Prop. 95 S (2013–2014) *Kommuneproposisjonen 2015* for nærare omtale av indeksen.

Kolonne 5 – Distriktstilskot Sør-Noreg 2018

Kolonne 5 viser distriktstilskot Sør-Noreg i 2018. Tilskotet skal vareta kommunar i Sør-Noreg med ei svak samfunnsmessig utvikling. Tildelinga av distriktstilskot Sør-Noreg tek utgangspunkt i distriktsindeksen, som er eit uttrykk for graden av distriktsutfordringar i ein kommune. Indeksen byggjer på indikatorar som sentralitet, reiseavstand, befolkningstettleik, befolkningsstruktur og -utvikling, status for arbeidsmarknaden og inntektsnivå (for nærare omtale vises det til regjeringen.no/KMD).

Tilskotet blir tildelt kommunar i Sør-Noreg som;

- har under 3 200 innbyggjarar, eller ein distriktsindeks på 46 eller lågare,
- har hatt ei gjennomsnittleg skatteinntekt dei siste tre åra som er lågare enn 120 pst. av landsgjennomsnittet (målt per innbyggjar), og
- ikkje får distriktstilskot Nord-Noreg.

Kommunar med færre enn 3 200 innbyggjarar får eit tilskot per kommune. Satsane varierer etter verdien på distriktsindeksen. Kommunar med distriktsindeks på 35 eller lågare får tilskot etter høgaste sats. Kommunar med ein høgare verdi på distriktsindeksen får tilskot etter lågare sats, slik at kommunar med distriktsindeks over 46 får halvparten av den høgaste satsen.

For kommunar med 3 200 innbyggjarar eller meir blir tilskotet gjeve med ein sats per kommune og ein sats per innbyggjar. Kommunar med distriktsindeks på 35 eller lågare får tilskot per kommune og per innbyggjar med høgaste sats. Kommunar med høgare verdi på indeksen får tilskot med høvesvis 80, 60, 40 og 20 pst. av den høgaste satsen.

Tilskotet blir rekna ut ifrå talet på innbyggjarar per 1. januar 2017 og distriktsindeksen for 2016.

Satsane for 2018 er ikkje prisjusterte.

Satsar for distriktstilskot Sør-Noreg 2018:

	Kommunar med 3 200 innbyggjarar eller meir		Kommunar med under 3 200 innbyggjarar
Distriktsindeks	Sats per kommune (1 000 kr)	Sats per innbyggjar (kroner)	Sats per kommune (1 000 kr)
Indeks 0–35	1 201	1 087	5 543
Indeks 36–38	961	870	4 990
Indeks 39–41	721	652	4 435
Indeks 42–44	480	435	3 881
Indeks 45–46	240	218	3 326
Indeks over 46	0	0	2 772

Kolonne 6 – Distriktstilskot Sør-Noreg – småkommunetillegget

Kolonne 6 viser småkommunetillegget innanfor distriktstilskot Sør-Noreg i 2018. Tillegget er gjeve med ein sats per kommune, som vist i tabellen over. Satsane er differensierte etter kommunane sin verdi på distriktsindeksen, som vist i tabellen over.

Kolonne 7 – Distriktstilskot Sør-Noreg – andre kommunar

Kolonne 7 viser den delen av distriktstilskot Sør-Norge som går til kommunar med 3 200 innbyggjarar eller fleir. Tilskotet er gjeve delvis med ein sats per kommune og delvis med ein sats per innbyggjar, som vist i tabellen over. Satsane er differensierte etter kommunane sin verdi på distriktsindeksen, som vist i tabellen over.

Kolonne 8 – Distriktstilskot Nord-Noreg 2018

Kolonne 8 viser distriktstilskot Nord-Noreg i 2018.

Tilskotet blir gitt med eit kronebeløp per innbyggjar til alle kommunane i Nord-Noreg og Namdalen. Satsen er differensiert mellom fylka. Småkommunetillegget til kommunar med færre enn 3 200 innbyggjarar i Nordland, Namdalen og Troms (utanfor tiltakssona) blir gitt etter dei same kriteria og satsane som distriktstilskot Sør-Noreg. Kommunar i Finnmark og tiltakssonen i Nord-Troms får småkommunetillegg etter ein høgare sats.

Tilskotet blir rekna ut ifrå talet på innbyggjarar per 1. januar 2017 og distriktsindeksen for 2016. Satsane for 2018 er ikkje prisjusterte.

Satsar for distriktstilskot Nord-Noreg 2018:

Til alle kommunar i Nord-Noreg og Namdalen, satsar per innbyggjar		
Kommunar i:		Sats per innbyggjar (kroner)
Nordland og Namdalen		1 710
Troms (utanfor tiltakssona)		3 279
Tiltakssona i Troms		3 864
Finnmark		8 008
Småkommunetillegg til kommunar med under 3200 innbyggjarar		
Distriktsindeks	Småkommunetillegg per kommune, kommunar utanfor tiltakssona	Småkommunetillegg per kommune, kommunar i tiltakssona
Indeks 0–35	5 543	12 005
Indeks 36–38	4 990	10 804
Indeks 39–41	4 435	9 605
Indeks 42–44	3 881	8 404
Indeks 45–46	3 326	7 203
Indeks over 46	2 772	6 003

Kolonne 9 – Distriktstilskot Nord-Noreg – småkommunetillegget

Kolonne 9 viser småkommunetillegget innanfor distriktstilskot Nord-Noreg i 2018. Tillegget er gjeve med ein sats per kommune, som vist i tabellen over. Satsane er differensierte etter kommunane sin verdi på distriktsindeksen, som vist i tabellen over.

Kolonne 10 – Distriktstilskot Nord-Noreg – tilskot per innbyggjar

Kolonne 10 viser den delen av distriktstilskot Nord-Noreg som blir fordelt med ein sats per innbyggjar til alle kommunar i Nord-Noreg og Namdalen. Satsane er differensierte mellom dei ulike fylka, jf. tabellen over.

Kolonne 11 – Befolkningsendring 2014–2017

Kolonnen viser prosentvis gjennomsnittleg årleg endring i innbyggjartalet i perioden 2014 til 2017. I berekningane blir det nytta innbyggjartal frå 1. januar 2014 og 1. januar 2017.

Kolonne 12 – Vekstgrense veksttilskotet 2018

Veksttilskotet er eit tilskot til kommunar med særleg høg folkevekst. Tilskotet er grunngjeve med at kommunar med høg folkevekst på kort og mellomlang sikt kan ha vanskar med å tilpasse tenestetilbodet til ei vaksande befolkning. Det kan vere vanskeleg å finansiere dei nødvendige investeringane utan at det verkar inn på tenestetilbodet. Veksttilskotet blir gjeve til kommunar som har hatt ein gjennomsnittleg årleg folkevekst over vekstgrensa dei siste tre åra og som har skatteinntekter på under 140 prosent av gjennomsnittet i landet. Vekstgrensa er ført vidare på 1,4 pst. for 2018, og satsen per innbyggjar er sett til 57 191 kroner.

Kolonne 13 – Innbyggjarar ut over vekstgrensa

Kolonne 13 viser talet på nye innbyggjarar ut over vekstgrensa på 1,4 prosent.

Kolonne 14 – Veksttilskot 2018

Kolonne 14 viser kva den einskilde kommune får i veksttilskot i 2018. Satsen per nye innbyggjar ut over vekstgrensa for 2018 er 57 191 kroner. Veksttilskotet til kommunen i 2018 er lik talet på nye innbyggjarar utover vekstgrensa (kol. 13) multiplisert med 57 191 kroner. Satsen for 2018 er ikkje prisjustert.

Tabell D-k: Distrikstilskot Sør-Noreg, distriktstilskot Nord-Noreg og veksttilskot 2018

Kommune	Inn-byggjarar per 1.1.2014	Inn-byggjarar per 1.1.2017	Gj.snittleg skatte-prosent 2014-2016	Distrikts-indeks per 2016	Distrikts-tilskot Sør-Noreg 2018	Distrikts-tilskot Sør-Noreg 2018- *herav små-kommune-tillegg*	Distrikts-tilskot Sør-Noreg 2018- *herav tilskot til kommunar med over 3200 innb.*
			(pst.)		*(1 000 kr)*	*(1 000 kr)*	*(1 000 kr)*
	1	*2*	*3*	*4*	*5*	*6*	*7*
0101 Halden	30 132	30 790	78	52	0	0	0
0104 Moss	31 308	32 407	84	63	0	0	0
0105 Sarpsborg	54 059	55 127	78	70	0	0	0
0106 Fredrikstad	77 591	80 121	83	65	0	0	0
0111 Hvaler	4 386	4 517	102	68	0	0	0
0118 Aremark	1 408	1 398	80	34	5 543	5 543	0
0119 Marker	3 596	3 597	78	36	4 090	0	4 090
0121 Rømskog	672	685	89	55	2 772	2 772	0
0122 Trøgstad	5 366	5 367	81	53	0	0	0
0123 Spydeberg	5 620	5 765	89	76	0	0	0
0124 Askim	15 430	15 720	85	59	0	0	0
0125 Eidsberg	11 323	11 406	79	52	0	0	0
0127 Skiptvet	3 727	3 783	81	59	0	0	0
0128 Rakkestad	7 974	8 173	80	56	0	0	0
0135 Råde	7 104	7 398	89	72	0	0	0
0136 Rygge	15 101	15 747	90	73	0	0	0
0137 Våler	4 978	5 335	84	76	0	0	0
0138 Hobøl	5 187	5 557	85	77	0	0	0
Østfold	284 962	292 893	84	61	12 405	8 315	4 090
0211 Vestby	15 944	17 188	98	92	0	0	0
0213 Ski	29 542	30 698	103	88	0	0	0
0214 Ås	17 969	19 288	95	90	0	0	0
0215 Frogn	15 671	15 743	119	88	0	0	0
0216 Nesodden	18 297	18 869	104	85	0	0	0
0217 Oppegård	26 255	26 988	125	84	0	0	0
0219 Bærum	118 588	124 008	160	89	0	0	0
0220 Asker	58 338	60 781	152	90	0	0	0
0221 Aurskog-Høland	15 500	16 162	78	72	0	0	0
0226 Sørum	16 918	17 665	98	90	0	0	0
0227 Fet	11 048	11 555	98	87	0	0	0
0228 Rælingen	16 806	17 730	98	94	0	0	0
0229 Enebakk	10 626	10 927	89	83	0	0	0
0230 Lørenskog	34 697	37 406	108	92	0	0	0
0231 Skedsmo	51 188	53 276	102	92	0	0	0
0233 Nittedal	22 385	23 213	107	90	0	0	0
0234 Gjerdrum	6 292	6 546	110	91	0	0	0
0235 Ullensaker	32 438	35 102	94	93	0	0	0
0236 Nes	20 164	21 241	83	75	0	0	0
0237 Eidsvoll	22 689	24 415	83	77	0	0	0
0238 Nannestad	11 707	12 657	87	82	0	0	0
0239 Hurdal	2 695	2 910	74	54	2 772	2 772	0
Akershus	575 757	604 368	103	85	2 772	2 772	0

Tabell D-k: Distrikstilskot Sør-Noreg, distriktstilskot Nord-Noreg og veksttilskot 2018

Kommune	Distrikts-tilskot Nord-Noreg 2018	Distrikts-tilskot Nord-Noreg 2018- *herav små-kommune-tillegg*	Distrikts-tilskot Nord-Noreg 2018- *herav tilskot per innbyggjar*	Befolknings-endring 2014-2017	Vekst-grense	Inn-byggjarar utover vekst-grensa (1,4 pst.)	Vekst-tilskot 2018
	(1 000 kr)	*(1 000 kr)*	*(1 000 kr)*	*(pst.)*	*(pst.)*		*(1 000 kr)*
	8	*9*	*10*	*11*	*12*	*13*	*14*
0101 Halden	0	0	0	0,72	1,40	0	0
0104 Moss	0	0	0	1,16	1,40	0	0
0105 Sarpsborg	0	0	0	0,65	1,40	0	0
0106 Fredrikstad	0	0	0	1,08	1,40	0	0
0111 Hvaler	0	0	0	0,99	1,40	0	0
0118 Aremark	0	0	0	-0,24	1,40	0	0
0119 Marker	0	0	0	0,01	1,40	0	0
0121 Rømskog	0	0	0	0,64	1,40	0	0
0122 Trøgstad	0	0	0	0,01	1,40	0	0
0123 Spydeberg	0	0	0	0,85	1,40	0	0
0124 Askim	0	0	0	0,62	1,40	0	0
0125 Eidsberg	0	0	0	0,24	1,40	0	0
0127 Skiptvet	0	0	0	0,50	1,40	0	0
0128 Rakkestad	0	0	0	0,83	1,40	0	0
0135 Råde	0	0	0	1,36	1,40	0	0
0136 Rygge	0	0	0	1,41	1,40	1	55
0137 Våler	0	0	0	2,34	1,40	50	2 854
0138 Hobøl	0	0	0	2,32	1,40	51	2 934
Østfold	0	0	0	0,86	1,40	102	5 843
0211 Vestby	0	0	0	2,54	1,40	195	11 166
0213 Ski	0	0	0	1,29	1,40	0	0
0214 Ås	0	0	0	2,39	1,40	191	10 913
0215 Frogn	0	0	0	0,15	1,40	0	0
0216 Nesodden	0	0	0	1,03	1,40	0	0
0217 Oppegård	0	0	0	0,92	1,40	0	0
0219 Bærum	0	0	0	1,50	1,40	0	0
0220 Asker	0	0	0	1,38	1,40	0	0
0221 Aurskog-Høland	0	0	0	1,40	1,40	1	36
0226 Sørum	0	0	0	1,45	1,40	9	512
0227 Fet	0	0	0	1,51	1,40	12	706
0228 Rælingen	0	0	0	1,80	1,40	71	4 057
0229 Enebakk	0	0	0	0,94	1,40	0	0
0230 Lørenskog	0	0	0	2,54	1,40	426	24 336
0231 Skedsmo	0	0	0	1,34	1,40	0	0
0233 Nittedal	0	0	0	1,22	1,40	0	0
0234 Gjerdrum	0	0	0	1,33	1,40	0	0
0235 Ullensaker	0	0	0	2,67	1,40	444	25 412
0236 Nes	0	0	0	1,75	1,40	74	4 247
0237 Eidsvoll	0	0	0	2,47	1,40	262	14 997
0238 Nannestad	0	0	0	2,63	1,40	156	8 939
0239 Hurdal	0	0	0	2,59	1,40	35	1 983
Akershus	0	0	0	1,67	1,40	1 876	107 304

Tabell D-k: Distrikstilskot Sør-Noreg, distriktstilskot Nord-Noreg og veksttilskot 2018

Kommune	Inn-byggjarar per 1.1.2014	Inn-byggjarar per 1.1.2017	Gj.snittleg skatte-prosent 2014-2016	Distrikts-indeks per 2016	Distrikts-tilskot Sør-Noreg 2018	Distrikts-tilskot Sør-Noreg 2018- *herav små-kommune-tillegg*	Distrikts-tilskot Sør-Noreg 2018- *herav tilskot til kommunar med over 3200 innb.*
			(pst.)		*(1 000 kr)*	*(1 000 kr)*	*(1 000 kr)*
	1	*2*	*3*	*4*	*5*	*6*	*7*
0301 Oslo	634 463	666 759	132	88	0	0	0
0402 Kongsvinger	17 825	17 857	79	38	16 497	0	16 497
0403 Hamar	29 520	30 598	91	65	0	0	0
0412 Ringsaker	33 463	33 842	77	53	0	0	0
0415 Løten	7 546	7 633	71	48	0	0	0
0417 Stange	19 737	20 317	77	56	0	0	0
0418 Nord-Odal	5 118	5 100	69	38	5 398	0	5 398
0419 Sør-Odal	7 847	7 866	79	44	3 902	0	3 902
0420 Eidskog	6 253	6 127	67	26	7 861	0	7 861
0423 Grue	4 948	4 777	73	20	6 394	0	6 394
0425 Åsnes	7 544	7 329	70	25	9 168	0	9 168
0426 Våler	3 783	3 743	72	28	5 270	0	5 270
0427 Elverum	20 563	21 086	79	55	0	0	0
0428 Trysil	6 621	6 550	75	17	8 321	0	8 321
0429 Åmot	4 455	4 518	77	40	3 667	0	3 667
0430 Stor-Elvdal	2 699	2 530	68	8	5 543	5 543	0
0432 Rendalen	1 883	1 858	78	14	5 543	5 543	0
0434 Engerdal	1 345	1 274	65	18	5 543	5 543	0
0436 Tolga	1 658	1 620	64	26	5 543	5 543	0
0437 Tynset	5 549	5 584	77	37	5 819	0	5 819
0438 Alvdal	2 432	2 441	77	41	4 435	4 435	0
0439 Folldal	1 631	1 577	69	18	5 543	5 543	0
0441 Os	2 013	1 963	72	25	5 543	5 543	0
Hedmark	194 433	196 190	74	34	109 990	37 693	72 297
0501 Lillehammer	27 028	27 781	92	63	0	0	0
0502 Gjøvik	29 668	30 319	81	56	0	0	0
0511 Dovre	2 704	2 675	75	13	5 543	5 543	0
0512 Lesja	2 076	2 048	76	18	5 543	5 543	0
0513 Skjåk	2 264	2 202	94	15	5 543	5 543	0
0514 Lom	2 361	2 360	76	18	5 543	5 543	0
0515 Vågå	3 686	3 640	72	21	5 158	0	5 158
0516 Nord-Fron	5 765	5 723	95	31	7 422	0	7 422
0517 Sel	5 974	5 916	67	16	7 632	0	7 632
0519 Sør-Fron	3 191	3 163	88	32	5 543	5 543	0
0520 Ringebu	4 495	4 502	80	30	6 095	0	6 095
0521 Øyer	5 090	5 082	89	46	1 348	0	1 348
0522 Gausdal	6 237	6 204	78	46	1 592	0	1 592
0528 Østre Toten	14 777	14 887	76	48	0	0	0
0529 Vestre Toten	13 075	13 179	76	52	0	0	0
0532 Jevnaker	6 516	6 696	77	45	1 700	0	1 700
0533 Lunner	8 952	9 080	88	65	0	0	0
0534 Gran	13 607	13 707	82	59	0	0	0

Tabell D-k: Distrikstilskot Sør-Noreg, distriktstilskot Nord-Noreg og veksttilskot 2018

Kommune	Distrikts-tilskot Nord-Noreg 2018	Distrikts-tilskot Nord-Noreg 2018- *herav små-kommune-tillegg*	Distrikts-tilskot Nord-Noreg 2018- *herav tilskot per innbyggjar*	Befolknings-endring 2014-2017	Vekst-grense	Inn-byggjarar utover vekst-grensa (1,4 pst.)	Vekst-tilskot 2018
	(1 000 kr)	*(1 000 kr)*	*(1 000 kr)*	*(pst.)*	*(pst.)*		*(1 000 kr)*
	8	*9*	*10*	*11*	*12*	*13*	*14*
0301 Oslo	0	0	0	1,67	1,40	1 792	102 485
0402 Kongsvinger	0	0	0	0,06	1,40	0	0
0403 Hamar	0	0	0	1,20	1,40	0	0
0412 Ringsaker	0	0	0	0,38	1,40	0	0
0415 Løten	0	0	0	0,38	1,40	0	0
0417 Stange	0	0	0	0,97	1,40	0	0
0418 Nord-Odal	0	0	0	-0,12	1,40	0	0
0419 Sør-Odal	0	0	0	0,08	1,40	0	0
0420 Eidskog	0	0	0	-0,68	1,40	0	0
0423 Grue	0	0	0	-1,17	1,40	0	0
0425 Åsnes	0	0	0	-0,96	1,40	0	0
0426 Våler	0	0	0	-0,35	1,40	0	0
0427 Elverum	0	0	0	0,84	1,40	0	0
0428 Trysil	0	0	0	-0,36	1,40	0	0
0429 Åmot	0	0	0	0,47	1,40	0	0
0430 Stor-Elvdal	0	0	0	-2,13	1,40	0	0
0432 Rendalen	0	0	0	-0,44	1,40	0	0
0434 Engerdal	0	0	0	-1,79	1,40	0	0
0436 Tolga	0	0	0	-0,77	1,40	0	0
0437 Tynset	0	0	0	0,21	1,40	0	0
0438 Alvdal	0	0	0	0,12	1,40	0	0
0439 Folldal	0	0	0	-1,12	1,40	0	0
0441 Os	0	0	0	-0,83	1,40	0	0
Hedmark	0	0	0	-0,27	1,40	0	0
0501 Lillehammer	0	0	0	0,92	1,40	0	0
0502 Gjøvik	0	0	0	0,73	1,40	0	0
0511 Dovre	0	0	0	-0,36	1,40	0	0
0512 Lesja	0	0	0	-0,45	1,40	0	0
0513 Skjåk	0	0	0	-0,92	1,40	0	0
0514 Lom	0	0	0	-0,01	1,40	0	0
0515 Vågå	0	0	0	-0,42	1,40	0	0
0516 Nord-Fron	0	0	0	-0,24	1,40	0	0
0517 Sel	0	0	0	-0,32	1,40	0	0
0519 Sør-Fron	0	0	0	-0,29	1,40	0	0
0520 Ringebu	0	0	0	0,05	1,40	0	0
0521 Øyer	0	0	0	-0,05	1,40	0	0
0522 Gausdal	0	0	0	-0,18	1,40	0	0
0528 Østre Toten	0	0	0	0,25	1,40	0	0
0529 Vestre Toten	0	0	0	0,26	1,40	0	0
0532 Jevnaker	0	0	0	0,91	1,40	0	0
0533 Lunner	0	0	0	0,47	1,40	0	0
0534 Gran	0	0	0	0,24	1,40	0	0

Tabell D-k: Distrikstilskot Sør-Noreg, distriktstilskot Nord-Noreg og veksttilskot 2018

Kommune	Inn-byggjarar per 1.1.2014	Inn-byggjarar per 1.1.2017	Gj.snittleg skatte-prosent 2014-2016	Distrikts-indeks per 2016	Distrikts-tilskot Sør-Noreg 2018	Distrikts-tilskot Sør-Noreg 2018- *herav små-kommune-tillegg*	Distrikts-tilskot Sør-Noreg 2018- *herav tilskot til kommunar med over 3200 innb.*
			(pst.)		*(1 000 kr)*	*(1 000 kr)*	*(1 000 kr)*
	1	*2*	*3*	*4*	*5*	*6*	*7*
0536 Søndre Land	5 701	5 717	66	28	7 415	0	7 415
0538 Nordre Land	6 700	6 773	72	40	5 137	0	5 137
0540 Sør-Aurdal	3 133	3 026	78	23	5 543	5 543	0
0541 Etnedal	1 408	1 351	69	31	5 543	5 543	0
0542 Nord-Aurdal	6 417	6 490	85	33	8 256	0	8 256
0543 Vestre Slidre	2 187	2 114	88	27	5 543	5 543	0
0544 Øystre Slidre	3 206	3 248	92	38	3 787	0	3 787
0545 Vang	1 602	1 596	94	29	5 543	5 543	0
Oppland	187 820	189 479	81	36	105 429	49 887	55 542
0602 Drammen	66 214	68 363	97	81	0	0	0
0604 Kongsberg	26 406	27 216	110	74	0	0	0
0605 Ringerike	29 624	30 034	86	49	0	0	0
0612 Hole	6 595	6 772	96	77	0	0	0
0615 Flå	1 033	1 081	92	50	2 772	2 772	0
0616 Nes	3 445	3 357	89	27	4 850	0	4 850
0617 Gol	4 631	4 612	95	44	2 486	0	2 486
0618 Hemsedal	2 295	2 442	103	57	2 772	2 772	0
0619 Ål	4 713	4 719	96	37	5 067	0	5 067
0620 Hol	4 452	4 535	127	41	0	0	0
0621 Sigdal	3 509	3 502	98	54	0	0	0
0622 Krødsherad	2 265	2 257	102	59	2 772	2 772	0
0623 Modum	13 581	13 786	85	57	0	0	0
0624 Øvre Eiker	17 919	18 562	91	74	0	0	0
0625 Nedre Eiker	23 811	24 718	83	79	0	0	0
0626 Lier	25 175	25 740	110	87	0	0	0
0627 Røyken	20 621	21 931	101	93	0	0	0
0628 Hurum	9 330	9 462	92	59	0	0	0
0631 Flesberg	2 683	2 696	91	57	2 772	2 772	0
0632 Rollag	1 369	1 399	92	47	2 772	2 772	0
0633 Nore og Uvdal	2 557	2 530	116	27	5 543	5 543	0
Buskerud	272 228	279 714	98	59	31 806	19 403	12 403
0701 Horten	26 751	27 202	82	68	0	0	0
0704 Tønsberg	43 752	44 922	96	78	0	0	0
0710 Sandefjord	60 002	62 019	88	68	0	0	0
0711 Svelvik	6 580	6 653	84	59	0	0	0
0712 Larvik	45 718	46 557	86	53	0	0	0
0713 Sande	9 036	9 496	90	78	0	0	0
0715 Holmestrand	13 547	14 037	85	67	0	0	0
0716 Re	9 144	9 486	85	76	0	0	0
0729 Færder	26 330	26 676	102	73	0	0	0
Vestfold	240 860	247 048	89	69	0	0	0

Tabell D-k: Distrikstilskot Sør-Noreg, distriktstilskot Nord-Noreg og veksttilskot 2018

Kommune	Distrikts-tilskot Nord-Noreg 2018	Distrikts-tilskot Nord-Noreg 2018- *herav små-kommune-tillegg*	Distrikts-tilskot Nord-Noreg 2018- *herav tilskot per innbyggjar*	Befolknings-endring 2014-2017	Vekst-grense	Inn-byggjarar utover vekst-grensa (1,4 pst.)	Vekst-tilskot 2018
	(1 000 kr)	*(1 000 kr)*	*(1 000 kr)*	*(pst.)*	*(pst.)*		*(1 000 kr)*
	8	*9*	*10*	*11*	*12*	*13*	*14*
0536 Søndre Land	0	0	0	0,09	1,40	0	0
0538 Nordre Land	0	0	0	0,36	1,40	0	0
0540 Sør-Aurdal	0	0	0	-1,15	1,40	0	0
0541 Etnedal	0	0	0	-1,37	1,40	0	0
0542 Nord-Aurdal	0	0	0	0,38	1,40	0	0
0543 Vestre Slidre	0	0	0	-1,13	1,40	0	0
0544 Øystre Slidre	0	0	0	0,43	1,40	0	0
0545 Vang	0	0	0	-0,13	1,40	0	0
Oppland	0	0	0	-0,07	1,40	0	0
0602 Drammen	0	0	0	1,07	1,40	0	0
0604 Kongsberg	0	0	0	1,01	1,40	0	0
0605 Ringerike	0	0	0	0,46	1,40	0	0
0612 Hole	0	0	0	0,89	1,40	0	0
0615 Flå	0	0	0	1,53	1,40	1	78
0616 Nes	0	0	0	-0,86	1,40	0	0
0617 Gol	0	0	0	-0,14	1,40	0	0
0618 Hemsedal	0	0	0	2,09	1,40	17	965
0619 Ål	0	0	0	0,04	1,40	0	0
0620 Hol	0	0	0	0,62	1,40	0	0
0621 Sigdal	0	0	0	-0,07	1,40	0	0
0622 Krødsherad	0	0	0	-0,12	1,40	0	0
0623 Modum	0	0	0	0,50	1,40	0	0
0624 Øvre Eiker	0	0	0	1,18	1,40	0	0
0625 Nedre Eiker	0	0	0	1,25	1,40	0	0
0626 Lier	0	0	0	0,74	1,40	0	0
0627 Røyken	0	0	0	2,07	1,40	148	8 457
0628 Hurum	0	0	0	0,47	1,40	0	0
0631 Flesberg	0	0	0	0,16	1,40	0	0
0632 Rollag	0	0	0	0,73	1,40	0	0
0633 Nore og Uvdal	0	0	0	-0,35	1,40	0	0
Buskerud	0	0	0	0,63	1,40	166	9 500
0701 Horten	0	0	0	0,56	1,40	0	0
0704 Tønsberg	0	0	0	0,88	1,40	0	0
0710 Sandefjord	0	0	0	1,11	1,40	0	0
0711 Svelvik	0	0	0	0,37	1,40	0	0
0712 Larvik	0	0	0	0,61	1,40	0	0
0713 Sande	0	0	0	1,67	1,40	26	1 460
0715 Holmestrand	0	0	0	1,19	1,40	0	0
0716 Re	0	0	0	1,23	1,40	0	0
0729 Færder	0	0	0	0,44	1,40	0	0
Vestfold	0	0	0	0,90	1,40	26	1 460

Tabell D-k: Distrikstilskot Sør-Noreg, distriktstilskot Nord-Noreg og veksttilskot 2018

Kommune	Inn-byggjarar per 1.1.2014	Inn-byggjarar per 1.1.2017	Gj.snittleg skatte-prosent 2014-2016	Distrikts-indeks per 2016	Distrikts-tilskot Sør-Noreg 2018	Distrikts-tilskot Sør-Noreg 2018- *herav små-kommune-tillegg*	Distrikts-tilskot Sør-Noreg 2018- *herav tilskot til kommunar med over 3200 innb.*
			(pst.)		*(1 000 kr)*	*(1 000 kr)*	*(1 000 kr)*
	1	*2*	*3*	*4*	*5*	*6*	*7*
0805 Porsgrunn	35 516	36 198	88	58	0	0	0
0806 Skien	53 439	54 316	84	55	0	0	0
0807 Notodden	12 609	12 757	83	41	9 039	0	9 039
0811 Siljan	2 404	2 357	80	49	2 772	2 772	0
0814 Bamble	14 193	14 138	87	43	6 630	0	6 630
0815 Kragerø	10 621	10 586	79	36	10 171	0	10 171
0817 Drangedal	4 135	4 148	71	38	4 570	0	4 570
0819 Nome	6 643	6 585	79	37	6 690	0	6 690
0821 Bø	5 834	6 262	76	55	0	0	0
0822 Sauherad	4 325	4 303	78	40	3 527	0	3 527
0826 Tinn	5 957	5 894	112	23	7 608	0	7 608
0827 Hjartdal	1 602	1 593	96	49	2 772	2 772	0
0828 Seljord	2 989	2 979	88	33	5 543	5 543	0
0829 Kviteseid	2 468	2 442	83	26	5 543	5 543	0
0830 Nissedal	1 451	1 476	98	32	5 543	5 543	0
0831 Fyresdal	1 303	1 319	86	21	5 543	5 543	0
0833 Tokke	2 257	2 228	122	25	0	0	0
0834 Vinje	3 723	3 726	132	40	0	0	0
Telemark	171 469	173 307	90	39	75 951	27 716	48 235
0901 Risør	6 899	6 936	81	36	6 995	0	6 995
0904 Grimstad	21 783	22 692	96	66	0	0	0
0906 Arendal	43 841	44 576	85	63	0	0	0
0911 Gjerstad	2 489	2 511	70	28	5 543	5 543	0
0912 Vegårshei	2 000	2 104	67	48	2 772	2 772	0
0914 Tvedestrand	6 059	6 051	80	41	4 666	0	4 666
0919 Froland	5 486	5 713	76	60	0	0	0
0926 Lillesand	10 106	10 702	91	76	0	0	0
0928 Birkenes	4 993	5 178	69	62	0	0	0
0929 Åmli	1 810	1 856	82	37	4 990	4 990	0
0935 Iveland	1 314	1 342	75	62	2 772	2 772	0
0937 Evje og Hornnes	3 549	3 614	75	48	0	0	0
0938 Bygland	1 200	1 200	86	24	5 543	5 543	0
0940 Valle	1 270	1 246	128	21	0	0	0
0941 Bykle	948	952	270	55	0	0	0
Aust-Agder	113 747	116 673	95	48	33 281	21 620	11 661
1001 Kristiansand	85 983	89 268	93	77	0	0	0
1002 Mandal	15 349	15 600	82	53	0	0	0
1003 Farsund	9 516	9 769	86	44	4 730	0	4 730
1004 Flekkefjord	9 013	9 090	91	41	6 648	0	6 648
1014 Vennesla	13 986	14 425	71	62	0	0	0
1017 Songdalen	6 303	6 568	71	66	0	0	0
1018 Søgne	11 005	11 321	87	74	0	0	0

Tabell D-k: Distrikstilskot Sør-Noreg, distriktstilskot Nord-Noreg og veksttilskot 2018

Kommune	Distrikts-tilskot Nord-Noreg 2018	Distrikts-tilskot Nord-Noreg 2018- *herav små-kommune-tillegg*	Distrikts-tilskot Nord-Noreg 2018- *herav tilskot per innbyggjar*	Befolknings-endring 2014-2017	Vekst-grense	Inn-byggjarar utover vekst-grensa (1,4 pst.)	Vekst-tilskot 2018
	(1 000 kr)	*(1 000 kr)*	*(1 000 kr)*	*(pst.)*	*(pst.)*		*(1 000 kr)*
	8	*9*	*10*	*11*	*12*	*13*	*14*
0805 Porsgrunn	0	0	0	0,64	1,40	0	0
0806 Skien	0	0	0	0,54	1,40	0	0
0807 Notodden	0	0	0	0,39	1,40	0	0
0811 Siljan	0	0	0	-0,66	1,40	0	0
0814 Bamble	0	0	0	-0,13	1,40	0	0
0815 Kragerø	0	0	0	-0,11	1,40	0	0
0817 Drangedal	0	0	0	0,10	1,40	0	0
0819 Nome	0	0	0	-0,29	1,40	0	0
0821 Bø	0	0	0	2,39	1,40	62	3 538
0822 Sauherad	0	0	0	-0,17	1,40	0	0
0826 Tinn	0	0	0	-0,35	1,40	0	0
0827 Hjartdal	0	0	0	-0,19	1,40	0	0
0828 Seljord	0	0	0	-0,11	1,40	0	0
0829 Kviteseid	0	0	0	-0,35	1,40	0	0
0830 Nissedal	0	0	0	0,57	1,40	0	0
0831 Fyresdal	0	0	0	0,41	1,40	0	0
0833 Tokke	0	0	0	-0,43	1,40	0	0
0834 Vinje	0	0	0	0,03	1,40	0	0
Telemark	0	0	0	0,13	1,40	62	3 538
0901 Risør	0	0	0	0,18	1,40	0	0
0904 Grimstad	0	0	0	1,37	1,40	0	0
0906 Arendal	0	0	0	0,56	1,40	0	0
0911 Gjerstad	0	0	0	0,29	1,40	0	0
0912 Vegårshei	0	0	0	1,70	1,40	6	366
0914 Tvedestrand	0	0	0	-0,04	1,40	0	0
0919 Froland	0	0	0	1,36	1,40	0	0
0926 Lillesand	0	0	0	1,93	1,40	57	3 234
0928 Birkenes	0	0	0	1,22	1,40	0	0
0929 Åmli	0	0	0	0,84	1,40	0	0
0935 Iveland	0	0	0	0,71	1,40	0	0
0937 Evje og Hornnes	0	0	0	0,61	1,40	0	0
0938 Bygland	0	0	0	0,00	1,40	0	0
0940 Valle	0	0	0	-0,63	1,40	0	0
0941 Bykle	0	0	0	0,14	1,40	0	0
Aust-Agder	0	0	0	0,68	1,40	63	3 600
1001 Kristiansand	0	0	0	1,26	1,40	0	0
1002 Mandal	0	0	0	0,54	1,40	0	0
1003 Farsund	0	0	0	0,88	1,40	0	0
1004 Flekkefjord	0	0	0	0,28	1,40	0	0
1014 Vennesla	0	0	0	1,04	1,40	0	0
1017 Songdalen	0	0	0	1,38	1,40	0	0
1018 Søgne	0	0	0	0,95	1,40	0	0

Tabell D-k: Distrikstilskot Sør-Noreg, distriktstilskot Nord-Noreg og veksttilskot 2018

Kommune	Inn-byggjarar per 1.1.2014	Inn-byggjarar per 1.1.2017	Gj.snittleg skatte-prosent 2014-2016	Distrikts-indeks per 2016	Distrikts-tilskot Sør-Noreg 2018	Distrikts-tilskot Sør-Noreg 2018- *herav små-kommune-tillegg*	Distrikts-tilskot Sør-Noreg 2018- *herav tilskot til kommunar med over 3200 innb.*
			(pst.)		*(1 000 kr)*	*(1 000 kr)*	*(1 000 kr)*
	1	*2*	*3*	*4*	*5*	*6*	*7*
1021 Marnardal	2 290	2 309	75	40	4 435	4 435	0
1026 Åseral	923	937	131	51	0	0	0
1027 Audnedal	1 743	1 765	75	55	2 772	2 772	0
1029 Lindesnes	4 853	4 950	77	48	0	0	0
1032 Lyngdal	8 102	8 588	75	58	0	0	0
1034 Hægebostad	1 690	1 702	79	56	2 772	2 772	0
1037 Kvinesdal	5 891	5 988	93	40	4 625	0	4 625
1046 Sirdal	1 831	1 836	182	52	0	0	0
Vest-Agder	178 478	184 116	91	54	25 982	9 979	16 003
1101 Eigersund	14 811	14 899	103	61	0	0	0
1102 Sandnes	71 900	75 497	111	87	0	0	0
1103 Stavanger	130 754	132 729	140	81	0	0	0
1106 Haugesund	36 099	37 166	97	74	0	0	0
1111 Sokndal	3 303	3 316	88	48	0	0	0
1112 Lund	3 225	3 259	79	44	1 898	0	1 898
1114 Bjerkreim	2 820	2 826	90	73	2 772	2 772	0
1119 Hå	18 115	18 800	90	85	0	0	0
1120 Klepp	18 485	19 042	101	91	0	0	0
1121 Time	17 897	18 656	103	84	0	0	0
1122 Gjesdal	11 317	11 902	95	81	0	0	0
1124 Sola	25 083	26 016	138	87	0	0	0
1127 Randaberg	10 416	10 873	122	83	0	0	0
1129 Forsand	1 242	1 245	149	66	0	0	0
1130 Strand	12 139	12 662	93	78	0	0	0
1133 Hjelmeland	2 787	2 708	122	32	0	0	0
1134 Suldal	3 881	3 853	130	39	0	0	0
1135 Sauda	4 760	4 760	99	29	6 375	0	6 375
1141 Finnøy	3 058	3 235	97	80	0	0	0
1142 Rennesøy	4 755	4 892	111	83	0	0	0
1144 Kvitsøy	531	534	87	63	2 772	2 772	0
1145 Bokn	868	855	86	60	2 772	2 772	0
1146 Tysvær	10 668	11 041	88	74	0	0	0
1149 Karmøy	41 753	42 229	88	68	0	0	0
1151 Utsira	211	201	90	33	5 543	5 543	0
1160 Vindafjord	8 747	8 828	97	65	0	0	0
Rogaland	459 625	472 024	104	67	22 132	13 859	8 273
1201 Bergen	271 949	278 556	110	82	0	0	0
1211 Etne	4 057	4 135	86	47	0	0	0
1216 Sveio	5 463	5 656	83	72	0	0	0
1219 Bømlo	11 749	11 806	97	59	0	0	0
1221 Stord	18 425	18 821	95	70	0	0	0
1222 Fitjar	3 009	3 189	96	56	2 772	2 772	0

Tabell D-k: Distrikstilskot Sør-Noreg, distriktstilskot Nord-Noreg og veksttilskot 2018

Kommune	Distrikts-tilskot Nord-Noreg 2018	Distrikts-tilskot Nord-Noreg 2018- *herav små-kommune-tillegg*	Distrikts-tilskot Nord-Noreg 2018- *herav tilskot per innbyggjar*	Befolknings-endring 2014-2017	Vekst-grense	Inn-byggjarar utover vekst-grensa (1,4 pst.)	Vekst-tilskot 2018
	(1 000 kr)	*(1 000 kr)*	*(1 000 kr)*	*(pst.)*	*(pst.)*		*(1 000 kr)*
	8	*9*	*10*	*11*	*12*	*13*	*14*
1021 Marnardal	0	0	0	0,28	1,40	0	0
1026 Åseral	0	0	0	0,50	1,40	0	0
1027 Audnedal	0	0	0	0,42	1,40	0	0
1029 Lindesnes	0	0	0	0,66	1,40	0	0
1032 Lyngdal	0	0	0	1,96	1,40	48	2 754
1034 Hægebostad	0	0	0	0,24	1,40	0	0
1037 Kvinesdal	0	0	0	0,55	1,40	0	0
1046 Sirdal	0	0	0	0,09	1,40	0	0
Vest-Agder	0	0	0	0,73	1,40	48	2 754
1101 Eigersund	0	0	0	0,20	1,40	0	0
1102 Sandnes	0	0	0	1,64	1,40	182	10 386
1103 Stavanger	0	0	0	0,50	1,40	0	0
1106 Haugesund	0	0	0	0,98	1,40	0	0
1111 Sokndal	0	0	0	0,13	1,40	0	0
1112 Lund	0	0	0	0,35	1,40	0	0
1114 Bjerkreim	0	0	0	0,07	1,40	0	0
1119 Hå	0	0	0	1,24	1,40	0	0
1120 Klepp	0	0	0	0,99	1,40	0	0
1121 Time	0	0	0	1,39	1,40	0	0
1122 Gjesdal	0	0	0	1,69	1,40	35	2 003
1124 Sola	0	0	0	1,22	1,40	0	0
1127 Randaberg	0	0	0	1,44	1,40	5	259
1129 Forsand	0	0	0	0,08	1,40	0	0
1130 Strand	0	0	0	1,42	1,40	2	116
1133 Hjelmeland	0	0	0	-0,95	1,40	0	0
1134 Suldal	0	0	0	-0,24	1,40	0	0
1135 Sauda	0	0	0	0,00	1,40	0	0
1141 Finnøy	0	0	0	1,89	1,40	16	913
1142 Rennesøy	0	0	0	0,95	1,40	0	0
1144 Kvitsøy	0	0	0	0,19	1,40	0	0
1145 Bokn	0	0	0	-0,50	1,40	0	0
1146 Tysvær	0	0	0	1,15	1,40	0	0
1149 Karmøy	0	0	0	0,38	1,40	0	0
1151 Utsira	0	0	0	-1,61	1,40	0	0
1160 Vindafjord	0	0	0	0,31	1,40	0	0
Rogaland	0	0	0	0,57	1,40	239	13 677
1201 Bergen	0	0	0	0,80	1,40	0	0
1211 Etne	0	0	0	0,64	1,40	0	0
1216 Sveio	0	0	0	1,16	1,40	0	0
1219 Bømlo	0	0	0	0,16	1,40	0	0
1221 Stord	0	0	0	0,71	1,40	0	0
1222 Fitjar	0	0	0	1,96	1,40	18	1 013

Tabell D-k: Distrikstilskot Sør-Noreg, distriktstilskot Nord-Noreg og veksttilskot 2018

Kommune	Inn-byggjarar per 1.1.2014	Inn-byggjarar per 1.1.2017	Gj.snittleg skatte-prosent 2014-2016	Distrikts-indeks per 2016	Distrikts-tilskot Sør-Noreg 2018	Distrikts-tilskot Sør-Noreg 2018- *herav små-kommune-tillegg*	Distrikts-tilskot Sør-Noreg 2018- *herav tilskot til kommunar med over 3200 innb.*
			(pst.)		*(1 000 kr)*	*(1 000 kr)*	*(1 000 kr)*
	1	*2*	*3*	*4*	*5*	*6*	*7*
1223 Tysnes	2 745	2 847	95	43	3 881	3 881	0
1224 Kvinnherad	13 232	13 241	92	33	15 594	0	15 594
1227 Jondal	1 094	1 108	87	28	5 543	5 543	0
1228 Odda	7 006	7 025	108	25	8 837	0	8 837
1231 Ullensvang	3 369	3 377	87	31	4 872	0	4 872
1232 Eidfjord	950	921	201	41	0	0	0
1233 Ulvik	1 094	1 131	113	26	5 543	5 543	0
1234 Granvin	911	933	81	27	5 543	5 543	0
1235 Voss	14 168	14 514	90	46	3 404	0	3 404
1238 Kvam	8 584	8 423	88	41	6 213	0	6 213
1241 Fusa	3 829	3 895	93	60	0	0	0
1242 Samnanger	2 436	2 488	94	56	2 772	2 772	0
1243 Os	18 678	20 152	94	87	0	0	0
1244 Austevoll	4 924	5 156	137	74	0	0	0
1245 Sund	6 635	7 058	87	78	0	0	0
1246 Fjell	23 852	25 204	99	89	0	0	0
1247 Askøy	27 346	28 821	87	88	0	0	0
1251 Vaksdal	4 140	4 123	87	38	4 548	0	4 548
1252 Modalen	372	383	234	45	0	0	0
1253 Osterøy	7 786	8 026	80	66	0	0	0
1256 Meland	7 544	8 021	84	83	0	0	0
1259 Øygarden	4 704	4 913	86	76	0	0	0
1260 Radøy	5 039	5 128	84	59	0	0	0
1263 Lindås	15 069	15 731	93	77	0	0	0
1264 Austrheim	2 833	2 884	112	71	2 772	2 772	0
1265 Fedje	561	587	87	18	5 543	5 543	0
1266 Masfjorden	1 693	1 710	115	45	3 326	3 326	0
Hordaland	505 246	519 963	102	56	81 163	37 695	43 468
1401 Flora	11 779	11 999	96	50	0	0	0
1411 Gulen	2 315	2 371	103	31	5 543	5 543	0
1412 Solund	815	794	90	12	5 543	5 543	0
1413 Hyllestad	1 391	1 438	95	20	5 543	5 543	0
1416 Høyanger	4 183	4 190	95	19	5 756	0	5 756
1417 Vik	2 688	2 722	100	22	5 543	5 543	0
1418 Balestrand	1 306	1 288	84	19	5 543	5 543	0
1419 Leikanger	2 268	2 332	94	55	2 772	2 772	0
1420 Sogndal	7 623	7 941	87	60	0	0	0
1421 Aurland	1 715	1 787	159	32	0	0	0
1422 Lærdal	2 174	2 159	115	35	5 543	5 543	0
1424 Årdal	5 496	5 363	106	25	7 031	0	7 031
1426 Luster	5 089	5 151	103	42	2 721	0	2 721
1428 Askvoll	3 011	3 065	80	25	5 543	5 543	0
1429 Fjaler	2 853	2 862	77	39	4 435	4 435	0

Tabell D-k: Distrikstilskot Sør-Noreg, distriktstilskot Nord-Noreg og veksttilskot 2018

Kommune	Distrikts-tilskot Nord-Noreg 2018	Distrikts-tilskot Nord-Noreg 2018- *herav små-kommune-tillegg*	Distrikts-tilskot Nord-Noreg 2018- *herav tilskot per innbyggjar*	Befolknings-endring 2014-2017	Vekst-grense	Inn-byggjarar utover vekst-grensa (1,4 pst.)	Vekst-tilskot 2018
	(1 000 kr)	*(1 000 kr)*	*(1 000 kr)*	*(pst.)*	*(pst.)*		*(1 000 kr)*
	8	*9*	*10*	*11*	*12*	*13*	*14*
1223 Tysnes	0	0	0	1,22	1,40	0	0
1224 Kvinnherad	0	0	0	0,02	1,40	0	0
1227 Jondal	0	0	0	0,42	1,40	0	0
1228 Odda	0	0	0	0,09	1,40	0	0
1231 Ullensvang	0	0	0	0,08	1,40	0	0
1232 Eidfjord	0	0	0	-1,03	1,40	0	0
1233 Ulvik	0	0	0	1,11	1,40	0	0
1234 Granvin	0	0	0	0,80	1,40	0	0
1235 Voss	0	0	0	0,81	1,40	0	0
1238 Kvam	0	0	0	-0,63	1,40	0	0
1241 Fusa	0	0	0	0,57	1,40	0	0
1242 Samnanger	0	0	0	0,71	1,40	0	0
1243 Os	0	0	0	2,56	1,40	235	13 418
1244 Austevoll	0	0	0	1,55	1,40	8	432
1245 Sund	0	0	0	2,08	1,40	48	2 751
1246 Fjell	0	0	0	1,85	1,40	115	6 556
1247 Askøy	0	0	0	1,77	1,40	106	6 042
1251 Vaksdal	0	0	0	-0,14	1,40	0	0
1252 Modalen	0	0	0	0,98	1,40	0	0
1253 Osterøy	0	0	0	1,02	1,40	0	0
1256 Meland	0	0	0	2,06	1,40	53	3 049
1259 Øygarden	0	0	0	1,46	1,40	3	167
1260 Radøy	0	0	0	0,59	1,40	0	0
1263 Lindås	0	0	0	1,44	1,40	7	391
1264 Austrheim	0	0	0	0,60	1,40	0	0
1265 Fedje	0	0	0	1,52	1,40	1	41
1266 Masfjorden	0	0	0	0,33	1,40	0	0
Hordaland	0	0	0	0,89	1,40	592	33 860
1401 Flora	0	0	0	0,62	1,40	0	0
1411 Gulen	0	0	0	0,80	1,40	0	0
1412 Solund	0	0	0	-0,87	1,40	0	0
1413 Hyllestad	0	0	0	1,11	1,40	0	0
1416 Høyanger	0	0	0	0,06	1,40	0	0
1417 Vik	0	0	0	0,42	1,40	0	0
1418 Balestrand	0	0	0	-0,46	1,40	0	0
1419 Leikanger	0	0	0	0,93	1,40	0	0
1420 Sogndal	0	0	0	1,37	1,40	0	0
1421 Aurland	0	0	0	1,38	1,40	0	0
1422 Lærdal	0	0	0	-0,23	1,40	0	0
1424 Årdal	0	0	0	-0,81	1,40	0	0
1426 Luster	0	0	0	0,40	1,40	0	0
1428 Askvoll	0	0	0	0,59	1,40	0	0
1429 Fjaler	0	0	0	0,11	1,40	0	0

Tabell D-k: Distrikstilskot Sør-Noreg, distriktstilskot Nord-Noreg og veksttilskot 2018

Kommune	Inn-byggjarar per 1.1.2014	Inn-byggjarar per 1.1.2017	Gj.snittleg skatte-prosent 2014-2016	Distrikts-indeks per 2016	Distrikts-tilskot Sør-Noreg 2018	Distrikts-tilskot Sør-Noreg 2018- *herav små-kommune-tillegg*	Distrikts-tilskot Sør-Noreg 2018- *herav tilskot til kommunar med over 3200 innb.*
			(pst.)		*(1 000 kr)*	*(1 000 kr)*	*(1 000 kr)*
	1	*2*	*3*	*4*	*5*	*6*	*7*
1430 Gaular	2 928	2 966	77	50	2 772	2 772	0
1431 Jølster	3 070	3 049	85	45	3 326	3 326	0
1432 Førde	12 685	13 009	97	69	0	0	0
1433 Naustdal	2 776	2 848	81	47	2 772	2 772	0
1438 Bremanger	3 950	3 847	93	18	5 383	0	5 383
1439 Vågsøy	6 091	6 031	90	33	7 757	0	7 757
1441 Selje	2 782	2 791	83	27	5 543	5 543	0
1443 Eid	5 926	6 064	82	43	3 118	0	3 118
1444 Hornindal	1 223	1 198	70	32	5 543	5 543	0
1445 Gloppen	5 694	5 783	84	36	5 992	0	5 992
1449 Stryn	7 134	7 218	86	41	5 427	0	5 427
Sogn og Fjordane	108 965	110 266	93	36	109 149	65 964	43 185
1502 Molde	26 048	26 822	97	71	0	0	0
1504 Ålesund	45 747	47 199	99	78	0	0	0
1505 Kristiansund	24 395	24 442	89	63	0	0	0
1511 Vanylven	3 302	3 203	84	16	4 683	0	4 683
1514 Sande	2 636	2 540	87	40	4 435	4 435	0
1515 Herøy	8 847	8 957	103	59	0	0	0
1516 Ulstein	8 092	8 457	112	75	0	0	0
1517 Hareid	5 021	5 185	85	61	0	0	0
1519 Volda	8 909	9 102	81	51	0	0	0
1520 Ørsta	10 536	10 744	86	49	0	0	0
1523 Ørskog	2 301	2 296	89	59	2 772	2 772	0
1524 Norddal	1 685	1 663	99	20	5 543	5 543	0
1525 Stranda	4 616	4 623	88	42	2 491	0	2 491
1526 Stordal	1 035	1 005	69	34	5 543	5 543	0
1528 Sykkylven	7 730	7 695	81	47	0	0	0
1529 Skodje	4 387	4 667	84	73	0	0	0
1531 Sula	8 651	9 007	81	78	0	0	0
1532 Giske	7 739	8 176	90	82	0	0	0
1534 Haram	9 084	9 312	91	55	0	0	0
1535 Vestnes	6 615	6 577	87	41	5 009	0	5 009
1539 Rauma	7 453	7 503	89	41	5 613	0	5 613
1543 Nesset	3 001	2 963	93	32	5 543	5 543	0
1545 Midsund	2 036	2 085	85	57	2 772	2 772	0
1546 Sandøy	1 285	1 246	109	38	4 990	4 990	0
1547 Aukra	3 377	3 547	98	71	0	0	0
1548 Fræna	9 720	9 741	81	57	0	0	0
1551 Eide	3 471	3 454	82	50	0	0	0
1554 Averøy	5 687	5 856	88	56	0	0	0
1557 Gjemnes	2 565	2 611	84	45	3 326	3 326	0
1560 Tingvoll	3 064	3 109	75	30	5 543	5 543	0
1563 Sunndal	7 171	7 126	93	22	8 947	0	8 947

Tabell D-k: Distrikstilskot Sør-Noreg, distriktstilskot Nord-Noreg og veksttilskot 2018

Kommune	Distrikts-tilskot Nord-Noreg 2018	Distrikts-tilskot Nord-Noreg 2018- *herav små-kommune-tillegg*	Distrikts-tilskot Nord-Noreg 2018- *herav tilskot per innbyggjar*	Befolknings-endring 2014-2017	Vekst-grense	Inn-byggjarar utover vekst-grensa (1,4 pst.)	Vekst-tilskot 2018
	(1 000 kr)	*(1 000 kr)*	*(1 000 kr)*	*(pst.)*	*(pst.)*		*(1 000 kr)*
	8	*9*	*10*	*11*	*12*	*13*	*14*
1430 Gaular	0	0	0	0,43	1,40	0	0
1431 Jølster	0	0	0	-0,23	1,40	0	0
1432 Førde	0	0	0	0,84	1,40	0	0
1433 Naustdal	0	0	0	0,86	1,40	0	0
1438 Bremanger	0	0	0	-0,88	1,40	0	0
1439 Vågsøy	0	0	0	-0,33	1,40	0	0
1441 Selje	0	0	0	0,11	1,40	0	0
1443 Eid	0	0	0	0,77	1,40	0	0
1444 Hornindal	0	0	0	-0,69	1,40	0	0
1445 Gloppen	0	0	0	0,52	1,40	0	0
1449 Stryn	0	0	0	0,39	1,40	0	0
Sogn og Fjordane	0	0	0	0,28	1,40	0	0
1502 Molde	0	0	0	0,98	1,40	0	0
1504 Ålesund	0	0	0	1,05	1,40	0	0
1505 Kristiansund	0	0	0	0,06	1,40	0	0
1511 Vanylven	0	0	0	-1,01	1,40	0	0
1514 Sande	0	0	0	-1,23	1,40	0	0
1515 Herøy	0	0	0	0,41	1,40	0	0
1516 Ulstein	0	0	0	1,48	1,40	7	394
1517 Hareid	0	0	0	1,08	1,40	0	0
1519 Volda	0	0	0	0,72	1,40	0	0
1520 Ørsta	0	0	0	0,65	1,40	0	0
1523 Ørskog	0	0	0	-0,07	1,40	0	0
1524 Norddal	0	0	0	-0,44	1,40	0	0
1525 Stranda	0	0	0	0,05	1,40	0	0
1526 Stordal	0	0	0	-0,98	1,40	0	0
1528 Sykkylven	0	0	0	-0,15	1,40	0	0
1529 Skodje	0	0	0	2,08	1,40	32	1 825
1531 Sula	0	0	0	1,35	1,40	0	0
1532 Giske	0	0	0	1,85	1,40	37	2 094
1534 Haram	0	0	0	0,83	1,40	0	0
1535 Vestnes	0	0	0	-0,19	1,40	0	0
1539 Rauma	0	0	0	0,22	1,40	0	0
1543 Nesset	0	0	0	-0,42	1,40	0	0
1545 Midsund	0	0	0	0,80	1,40	0	0
1546 Sandøy	0	0	0	-1,02	1,40	0	0
1547 Aukra	0	0	0	1,65	1,40	9	508
1548 Fræna	0	0	0	0,07	1,40	0	0
1551 Eide	0	0	0	-0,16	1,40	0	0
1554 Averøy	0	0	0	0,98	1,40	0	0
1557 Gjemnes	0	0	0	0,59	1,40	0	0
1560 Tingvoll	0	0	0	0,49	1,40	0	0
1563 Sunndal	0	0	0	-0,21	1,40	0	0

Tabell D-k: Distrikstilskot Sør-Noreg, distriktstilskot Nord-Noreg og veksttilskot 2018

Kommune	Inn-byggjarar per 1.1.2014	Inn-byggjarar per 1.1.2017	Gj.snittleg skatte-prosent 2014-2016	Distrikts-indeks per 2016	Distrikts-tilskot Sør-Noreg 2018	Distrikts-tilskot Sør-Noreg 2018- *herav små-kommune-tillegg*	Distrikts-tilskot Sør-Noreg 2018- *herav tilskot til kommunar med over 3200 innb.*
			(pst.)		*(1 000 kr)*	*(1 000 kr)*	*(1 000 kr)*
	1	*2*	*3*	*4*	*5*	*6*	*7*
1566 Surnadal	5 954	5 986	78	26	7 708	0	7 708
1567 Rindal	2 046	2 026	80	24	5 543	5 543	0
1571 Halsa	1 581	1 599	80	14	5 543	5 543	0
1573 Smøla	2 166	2 160	79	28	5 543	5 543	0
1576 Aure	3 577	3 590	82	21	5 103	0	5 103
Møre og Romsdal	261 530	266 274	88	47	96 650	57 096	39 554
5001 Trondheim	182 035	190 464	99	81	0	0	0
5004 Steinkjer	21 555	21 972	74	42	10 038	0	10 038
5005 Namsos	13 083	13 051	78	43	0	0	0
5011 Hemne	4 224	4 259	81	31	5 831	0	5 831
5012 Snillfjord	980	982	79	27	5 543	5 543	0
5013 Hitra	4 522	4 659	80	44	2 507	0	2 507
5014 Frøya	4 547	4 937	124	54	0	0	0
5015 Ørland	5 164	5 291	81	32	6 952	0	6 952
5016 Agdenes	1 744	1 711	71	25	5 543	5 543	0
5017 Bjugn	4 711	4 822	72	27	6 443	0	6 443
5018 Åfjord	3 242	3 263	78	24	4 748	0	4 748
5019 Roan	986	959	70	15	5 543	5 543	0
5020 Osen	997	978	68	8	5 543	5 543	0
5021 Oppdal	6 814	6 973	80	32	8 781	0	8 781
5022 Rennebu	2 556	2 556	78	27	5 543	5 543	0
5023 Meldal	3 962	3 960	75	32	5 506	0	5 506
5024 Orkdal	11 628	11 891	80	53	0	0	0
5025 Røros	5 583	5 623	86	35	7 313	0	7 313
5026 Holtålen	2 024	2 046	71	21	5 543	5 543	0
5027 Midtre Gauldal	6 361	6 319	73	56	0	0	0
5028 Melhus	15 844	16 213	80	69	0	0	0
5029 Skaun	7 392	8 000	76	76	0	0	0
5030 Klæbu	5 970	6 050	84	68	0	0	0
5031 Malvik	13 371	13 820	91	78	0	0	0
5032 Selbu	4 030	4 098	78	49	0	0	0
5033 Tydal	864	861	140	24	0	0	0
5034 Meråker	2 553	2 508	75	27	5 543	5 543	0
5035 Stjørdal	22 683	23 625	81	72	0	0	0
5036 Frosta	2 653	2 630	65	39	4 435	4 435	0
5037 Levanger	19 212	19 892	79	55	0	0	0
5038 Verdal	14 788	14 849	72	46	3 477	0	3 477
5039 Verran	2 562	2 515	60	20	5 543	5 543	0
5040 Namdalseid	1 676	1 593	65	23	0	0	0
5041 Snåsa	2 156	2 159	69	24	0	0	0
5042 Lierne	1 385	1 389	82	13	0	0	0
5043 Røyrvik	498	469	97	12	0	0	0
5044 Namsskogan	922	872	109	11	0	0	0

Tabell D-k: Distrikstilskot Sør-Noreg, distriktstilskot Nord-Noreg og veksttilskot 2018

Kommune	Distrikts-tilskot Nord-Noreg 2018	Distrikts-tilskot Nord-Noreg 2018- *herav små-kommune-tillegg*	Distrikts-tilskot Nord-Noreg 2018- *herav tilskot per innbyggjar*	Befolknings-endring 2014-2017	Vekst-grense	Inn-byggjarar utover vekst-grensa (1,4 pst.)	Vekst-tilskot 2018
	(1 000 kr)	*(1 000 kr)*	*(1 000 kr)*	*(pst.)*	*(pst.)*		*(1 000 kr)*
	8	*9*	*10*	*11*	*12*	*13*	*14*
1566 Surnadal	0	0	0	0,18	1,40	0	0
1567 Rindal	0	0	0	-0,33	1,40	0	0
1571 Halsa	0	0	0	0,38	1,40	0	0
1573 Smøla	0	0	0	-0,09	1,40	0	0
1576 Aure	0	0	0	0,12	1,40	0	0
Møre og Romsdal	0	0	0	0,33	1,40	84	4 821
5001 Trondheim	0	0	0	1,52	1,40	229	13 098
5004 Steinkjer	0	0	0	0,64	1,40	0	0
5005 Namsos	22 317	0	22 317	-0,08	1,40	0	0
5011 Hemne	0	0	0	0,28	1,40	0	0
5012 Snillfjord	0	0	0	0,07	1,40	0	0
5013 Hitra	0	0	0	1,00	1,40	0	0
5014 Frøya	0	0	0	2,78	1,40	68	3 899
5015 Ørland	0	0	0	0,81	1,40	0	0
5016 Agdenes	0	0	0	-0,63	1,40	0	0
5017 Bjugn	0	0	0	0,78	1,40	0	0
5018 Åfjord	0	0	0	0,22	1,40	0	0
5019 Roan	0	0	0	-0,92	1,40	0	0
5020 Osen	0	0	0	-0,64	1,40	0	0
5021 Oppdal	0	0	0	0,77	1,40	0	0
5022 Rennebu	0	0	0	0,00	1,40	0	0
5023 Meldal	0	0	0	-0,02	1,40	0	0
5024 Orkdal	0	0	0	0,75	1,40	0	0
5025 Røros	0	0	0	0,24	1,40	0	0
5026 Holtålen	0	0	0	0,36	1,40	0	0
5027 Midtre Gauldal	0	0	0	-0,22	1,40	0	0
5028 Melhus	0	0	0	0,77	1,40	0	0
5029 Skaun	0	0	0	2,67	1,40	102	5 810
5030 Klæbu	0	0	0	0,44	1,40	0	0
5031 Malvik	0	0	0	1,11	1,40	0	0
5032 Selbu	0	0	0	0,56	1,40	0	0
5033 Tydal	0	0	0	-0,12	1,40	0	0
5034 Meråker	0	0	0	-0,59	1,40	0	0
5035 Stjørdal	0	0	0	1,37	1,40	0	0
5036 Frosta	0	0	0	-0,29	1,40	0	0
5037 Levanger	0	0	0	1,17	1,40	0	0
5038 Verdal	0	0	0	0,14	1,40	0	0
5039 Verran	0	0	0	-0,62	1,40	0	0
5040 Namdalseid	8 267	5 543	2 724	-1,68	1,40	0	0
5041 Snåsa	9 235	5 543	3 692	0,05	1,40	0	0
5042 Lierne	7 918	5 543	2 375	0,10	1,40	0	0
5043 Røyrvik	6 345	5 543	802	-1,98	1,40	0	0
5044 Namsskogan	7 034	5 543	1 491	-1,84	1,40	0	0

Tabell D-k: Distrikstilskot Sør-Noreg, distriktstilskot Nord-Noreg og veksttilskot 2018

Kommune	Inn-byggjarar per 1.1.2014	Inn-byggjarar per 1.1.2017	Gj.snittleg skatte-prosent 2014-2016	Distrikts-indeks per 2016	Distrikts-tilskot Sør-Noreg 2018	Distrikts-tilskot Sør-Noreg 2018- *herav små-kommune-tillegg*	Distrikts-tilskot Sør-Noreg 2018- *herav tilskot til kommunar med over 3200 innb.*
			(pst.)		*(1 000 kr)*	*(1 000 kr)*	*(1 000 kr)*
	1	*2*	*3*	*4*	*5*	*6*	*7*
5045 Grong	2 449	2 467	81	28	0	0	0
5046 Høylandet	1 257	1 264	71	35	0	0	0
5047 Overhalla	3 732	3 840	76	50	0	0	0
5048 Fosnes	642	628	63	18	0	0	0
5049 Flatanger	1 120	1 090	78	23	0	0	0
5050 Vikna	4 321	4 418	83	46	0	0	0
5051 Nærøy	5 064	5 138	75	28	0	0	0
5052 Leka	556	584	71	12	0	0	0
5053 Inderøy	6 720	6 800	76	36	6 877	0	6 877
5054 Indre Fosen	10 201	10 108	71	40	7 311	0	7 311
Trøndelag	441 339	454 596	80	37	124 563	48 779	75 784
1804 Bodø	49 731	51 022	93	65	0	0	0
1805 Narvik	18 705	18 756	89	39	0	0	0
1811 Bindal	1 503	1 473	82	4	0	0	0
1812 Sømna	2 047	2 047	72	30	0	0	0
1813 Brønnøy	7 897	7 956	79	41	0	0	0
1815 Vega	1 223	1 234	69	12	0	0	0
1816 Vevelstad	495	528	69	23	0	0	0
1818 Herøy	1 733	1 788	81	22	0	0	0
1820 Alstahaug	7 394	7 428	81	39	0	0	0
1822 Leirfjord	2 188	2 278	67	25	0	0	0
1824 Vefsn	13 286	13 465	82	36	0	0	0
1825 Grane	1 465	1 469	76	21	0	0	0
1826 Hattfjelldal	1 500	1 414	68	16	0	0	0
1827 Dønna	1 420	1 410	73	16	0	0	0
1828 Nesna	1 902	1 837	65	34	0	0	0
1832 Hemnes	4 553	4 524	95	32	0	0	0
1833 Rana	25 943	26 101	85	42	0	0	0
1834 Lurøy	1 901	1 920	95	25	0	0	0
1835 Træna	489	465	82	32	0	0	0
1836 Rødøy	1 305	1 267	70	13	0	0	0
1837 Meløy	6 491	6 435	93	20	0	0	0
1838 Gildeskål	2 023	2 024	85	21	0	0	0
1839 Beiarn	1 088	1 043	92	11	0	0	0
1840 Saltdal	4 690	4 702	78	27	0	0	0
1841 Fauske	9 556	9 729	85	40	0	0	0
1845 Sørfold	1 987	1 958	103	22	0	0	0
1848 Steigen	2 579	2 543	74	9	0	0	0
1849 Hamarøy	1 820	1 810	88	20	0	0	0
1850 Tysfjord	2 000	1 960	78	4	0	0	0
1851 Lødingen	2 248	2 134	80	6	0	0	0
1852 Tjeldsund	1 256	1 252	71	25	0	0	0
1853 Evenes	1 391	1 402	71	27	0	0	0

Tabell D-k: Distrikstilskot Sør-Noreg, distriktstilskot Nord-Noreg og veksttilskot 2018

Kommune	Distrikts-tilskot Nord-Noreg 2018	Distrikts-tilskot Nord-Noreg 2018- *herav små-kommune-tillegg*	Distrikts-tilskot Nord-Noreg 2018- *herav tilskot per innbyggjar*	Befolknings-endring 2014-2017	Vekst-grense	Inn-byggjarar utover vekst-grensa (1,4 pst.)	Vekst-tilskot 2018
	(1 000 kr)	*(1 000 kr)*	*(1 000 kr)*	*(pst.)*	*(pst.)*		*(1 000 kr)*
	8	*9*	*10*	*11*	*12*	*13*	*14*
5045 Grong	9 762	5 543	4 219	0,24	1,40	0	0
5046 Høylandet	7 704	5 543	2 161	0,19	1,40	0	0
5047 Overhalla	6 566	0	6 566	0,96	1,40	0	0
5048 Fosnes	6 617	5 543	1 074	-0,73	1,40	0	0
5049 Flatanger	7 407	5 543	1 864	-0,90	1,40	0	0
5050 Vikna	7 555	0	7 555	0,74	1,40	0	0
5051 Nærøy	8 786	0	8 786	0,48	1,40	0	0
5052 Leka	6 542	5 543	999	1,65	1,40	1	84
5053 Inderøy	0	0	0	0,40	1,40	0	0
5054 Indre Fosen	0	0	0	-0,30	1,40	0	0
Trøndelag	122 055	55 430	66 625	0,25	1,40	400	22 891
1804 Bodø	87 248	0	87 248	0,86	1,40	0	0
1805 Narvik	32 073	0	32 073	0,09	1,40	0	0
1811 Bindal	8 062	5 543	2 519	-0,67	1,40	0	0
1812 Sømna	9 043	5 543	3 500	0,00	1,40	0	0
1813 Brønnøy	13 605	0	13 605	0,25	1,40	0	0
1815 Vega	7 653	5 543	2 110	0,30	1,40	0	0
1816 Vevelstad	6 446	5 543	903	2,17	1,40	4	234
1818 Herøy	8 600	5 543	3 057	1,05	1,40	0	0
1820 Alstahaug	12 702	0	12 702	0,15	1,40	0	0
1822 Leirfjord	9 438	5 543	3 895	1,35	1,40	0	0
1824 Vefsn	23 025	0	23 025	0,45	1,40	0	0
1825 Grane	8 055	5 543	2 512	0,09	1,40	0	0
1826 Hattfjelldal	7 961	5 543	2 418	-1,95	1,40	0	0
1827 Dønna	7 954	5 543	2 411	-0,24	1,40	0	0
1828 Nesna	8 684	5 543	3 141	-1,15	1,40	0	0
1832 Hemnes	7 736	0	7 736	-0,21	1,40	0	0
1833 Rana	44 633	0	44 633	0,20	1,40	0	0
1834 Lurøy	8 826	5 543	3 283	0,33	1,40	0	0
1835 Træna	6 338	5 543	795	-1,66	1,40	0	0
1836 Rødøy	7 710	5 543	2 167	-0,98	1,40	0	0
1837 Meløy	11 004	0	11 004	-0,29	1,40	0	0
1838 Gildeskål	9 004	5 543	3 461	0,02	1,40	0	0
1839 Beiarn	7 327	5 543	1 784	-1,40	1,40	0	0
1840 Saltdal	8 040	0	8 040	0,09	1,40	0	0
1841 Fauske	16 637	0	16 637	0,60	1,40	0	0
1845 Sørfold	8 891	5 543	3 348	-0,49	1,40	0	0
1848 Steigen	9 892	5 543	4 349	-0,47	1,40	0	0
1849 Hamarøy	8 638	5 543	3 095	-0,18	1,40	0	0
1850 Tysfjord	8 895	5 543	3 352	-0,67	1,40	0	0
1851 Lødingen	9 192	5 543	3 649	-1,72	1,40	0	0
1852 Tjeldsund	7 684	5 543	2 141	-0,11	1,40	0	0
1853 Evenes	7 940	5 543	2 397	0,26	1,40	0	0

Tabell D-k: Distrikstilskot Sør-Noreg, distriktstilskot Nord-Noreg og veksttilskot 2018

Kommune	Inn-byggjarar per 1.1.2014	Inn-byggjarar per 1.1.2017	Gj.snittleg skatte-prosent 2014-2016	Distrikts-indeks per 2016	Distrikts-tilskot Sør-Noreg 2018	Distrikts-tilskot Sør-Noreg 2018- *herav små-kommune-tillegg*	Distrikts-tilskot Sør-Noreg 2018- *herav tilskot til kommunar med over 3200 innb.*
			(pst.)		*(1 000 kr)*	*(1 000 kr)*	*(1 000 kr)*
	1	*2*	*3*	*4*	*5*	*6*	*7*
1854 Ballangen	2 591	2 554	67	15	0	0	0
1856 Røst	566	535	94	18	0	0	0
1857 Værøy	777	744	89	23	0	0	0
1859 Flakstad	1 368	1 349	80	16	0	0	0
1860 Vestvågøy	10 997	11 294	77	35	0	0	0
1865 Vågan	9 223	9 444	81	40	0	0	0
1866 Hadsel	8 112	8 009	78	27	0	0	0
1867 Bø	2 642	2 624	66	7	0	0	0
1868 Øksnes	4 562	4 580	80	23	0	0	0
1870 Sortland	10 129	10 378	79	37	0	0	0
1871 Andøy	4 993	4 908	78	15	0	0	0
1874 Moskenes	1 108	1 073	86	11	0	0	0
Nordland	240 877	242 866	80	24	0	0	0
1902 Tromsø	71 590	74 541	95	67	0	0	0
1903 Harstad	24 441	24 845	88	49	0	0	0
1911 Kvæfjord	3 107	2 986	69	25	0	0	0
1913 Skånland	2 951	3 048	76	33	0	0	0
1917 Ibestad	1 436	1 394	74	9	0	0	0
1919 Gratangen	1 135	1 121	69	21	0	0	0
1920 Lavangen	1 014	1 076	65	13	0	0	0
1922 Bardu	3 985	3 994	95	45	0	0	0
1923 Salangen	2 223	2 220	71	17	0	0	0
1924 Målselv	6 634	6 781	92	40	0	0	0
1925 Sørreisa	3 450	3 496	80	34	0	0	0
1926 Dyrøy	1 171	1 138	70	9	0	0	0
1927 Tranøy	1 510	1 540	68	15	0	0	0
1928 Torsken	878	921	73	1	0	0	0
1929 Berg	918	914	82	14	0	0	0
1931 Lenvik	11 557	11 697	80	39	0	0	0
1933 Balsfjord	5 593	5 685	71	33	0	0	0
1936 Karlsøy	2 334	2 273	75	26	0	0	0
1938 Lyngen	2 992	2 876	73	9	0	0	0
1939 Storfjord	1 941	1 890	84	18	0	0	0
1940 Kåfjord	2 221	2 132	73	10	0	0	0
1941 Skjervøy	2 881	2 912	71	21	0	0	0
1942 Nordreisa	4 854	4 919	72	24	0	0	0
1943 Kvænangen	1 234	1 233	79	1	0	0	0
Troms	162 050	165 632	77	24	0	0	0
2002 Vardø	2 119	2 104	74	4	0	0	0
2003 Vadsø	6 223	6 154	82	28	0	0	0
2004 Hammerfest	10 287	10 527	96	55	0	0	0
2011 Kautokeino	2 931	2 938	59	16	0	0	0

Tabell D-k: Distrikstilskot Sør-Noreg, distriktstilskot Nord-Noreg og veksttilskot 2018

Kommune	Distrikts-tilskot Nord-Noreg 2018	Distrikts-tilskot Nord-Noreg 2018- *herav små-kommune-tillegg*	Distrikts-tilskot Nord-Noreg 2018- *herav tilskot per innbyggjar*	Befolknings-endring 2014-2017	Vekst-grense	Inn-byggjarar utover vekst-grensa (1,4 pst.)	Vekst-tilskot 2018
	(1 000 kr)	*(1 000 kr)*	*(1 000 kr)*	*(pst.)*	*(pst.)*		*(1 000 kr)*
	8	*9*	*10*	*11*	*12*	*13*	*14*
1854 Ballangen	9 910	5 543	4 367	-0,48	1,40	0	0
1856 Røst	6 458	5 543	915	-1,86	1,40	0	0
1857 Værøy	6 815	5 543	1 272	-1,44	1,40	0	0
1859 Flakstad	7 850	5 543	2 307	-0,47	1,40	0	0
1860 Vestvågøy	19 313	0	19 313	0,89	1,40	0	0
1865 Vågan	16 149	0	16 149	0,79	1,40	0	0
1866 Hadsel	13 695	0	13 695	-0,43	1,40	0	0
1867 Bø	10 030	5 543	4 487	-0,23	1,40	0	0
1868 Øksnes	7 832	0	7 832	0,13	1,40	0	0
1870 Sortland	17 746	0	17 746	0,81	1,40	0	0
1871 Andøy	8 393	0	8 393	-0,57	1,40	0	0
1874 Moskenes	7 378	5 543	1 835	-1,06	1,40	0	0
Nordland	570 505	155 204	415 301	-0,18	1,40	4	234
1902 Tromsø	244 420	0	244 420	1,36	1,40	0	0
1903 Harstad	81 467	0	81 467	0,55	1,40	0	0
1911 Kvæfjord	15 334	5 543	9 791	-1,32	1,40	0	0
1913 Skånland	15 537	5 543	9 994	1,08	1,40	0	0
1917 Ibestad	10 114	5 543	4 571	-0,98	1,40	0	0
1919 Gratangen	9 219	5 543	3 676	-0,41	1,40	0	0
1920 Lavangen	9 071	5 543	3 528	2,00	1,40	6	368
1922 Bardu	13 096	0	13 096	0,08	1,40	0	0
1923 Salangen	12 822	5 543	7 279	-0,05	1,40	0	0
1924 Målselv	22 235	0	22 235	0,73	1,40	0	0
1925 Sørreisa	11 463	0	11 463	0,44	1,40	0	0
1926 Dyrøy	9 275	5 543	3 732	-0,95	1,40	0	0
1927 Tranøy	10 593	5 543	5 050	0,66	1,40	0	0
1928 Torsken	8 563	5 543	3 020	1,61	1,40	2	109
1929 Berg	8 540	5 543	2 997	-0,15	1,40	0	0
1931 Lenvik	38 354	0	38 354	0,40	1,40	0	0
1933 Balsfjord	18 641	0	18 641	0,55	1,40	0	0
1936 Karlsøy	20 788	12 005	8 783	-0,88	1,40	0	0
1938 Lyngen	23 118	12 005	11 113	-1,31	1,40	0	0
1939 Storfjord	19 308	12 005	7 303	-0,88	1,40	0	0
1940 Kåfjord	20 243	12 005	8 238	-1,35	1,40	0	0
1941 Skjervøy	23 257	12 005	11 252	0,36	1,40	0	0
1942 Nordreisa	19 007	0	19 007	0,44	1,40	0	0
1943 Kvænangen	16 769	12 005	4 764	-0,03	1,40	0	0
Troms	681 234	127 460	553 774	0,08	1,40	8	477
2002 Vardø	28 854	12 005	16 849	-0,24	1,40	0	0
2003 Vadsø	49 281	0	49 281	-0,37	1,40	0	0
2004 Hammerfest	84 300	0	84 300	0,77	1,40	0	0
2011 Kautokeino	35 533	12 005	23 528	0,08	1,40	0	0

Tabell D-k: Distrikstilskot Sør-Noreg, distriktstilskot Nord-Noreg og veksttilskot 2018

Kommune	Inn-byggjarar per 1.1.2014	Inn-byggjarar per 1.1.2017	Gj.snittleg skatte-prosent 2014-2016	Distrikts-indeks per 2016	Distrikts-tilskot Sør-Noreg 2018	Distrikts-tilskot Sør-Noreg 2018- *herav små-kommune-tillegg*	Distrikts-tilskot Sør-Noreg 2018- *herav tilskot til kommunar med over 3200 innb.*
			(pst.)		*(1 000 kr)*	*(1 000 kr)*	*(1 000 kr)*
	1	*2*	*3*	*4*	*5*	*6*	*7*
2012 Alta	19 822	20 446	80	53	0	0	0
2014 Loppa	1 027	968	72	5	0	0	0
2015 Hasvik	1 037	1 037	67	14	0	0	0
2017 Kvalsund	1 051	1 027	79	27	0	0	0
2018 Måsøy	1 241	1 204	84	4	0	0	0
2019 Nordkapp	3 213	3 291	82	24	0	0	0
2020 Porsanger	3 963	3 971	79	17	0	0	0
2021 Karasjok	2 698	2 696	69	14	0	0	0
2022 Lebesby	1 341	1 330	75	6	0	0	0
2023 Gamvik	1 098	1 137	72	21	0	0	0
2024 Berlevåg	1 057	991	77	9	0	0	0
2025 Tana	2 883	2 911	78	21	0	0	0
2027 Nesseby	919	951	65	27	0	0	0
2028 Båtsfjord	2 207	2 267	78	27	0	0	0
2030 Sør-Varanger	10 090	10 199	90	42	0	0	0
Finnmark	75 207	76 149	77	22	0	0	0
Heile landet	5 109 056	5 258 317	100		831 273	400 778	430 495

Tabell D-k: Distrikstilskot Sør-Noreg, distriktstilskot Nord-Noreg og veksttilskot 2018

Kommune	Distrikts-tilskot Nord-Noreg 2018	Distrikts-tilskot Nord-Noreg 2018- *herav små-kommune-tillegg*	Distrikts-tilskot Nord-Noreg 2018- *herav tilskot per innbyggjar*	Befolknings-endring 2014-2017	Vekst-grense	Inn-byggjarar utover vekst-grensa (1,4 pst.)	Vekst-tilskot 2018
	(1 000 kr)	*(1 000 kr)*	*(1 000 kr)*	*(pst.)*	*(pst.)*		*(1 000 kr)*
	8	*9*	*10*	*11*	*12*	*13*	*14*
2012 Alta	163 732	0	163 732	1,04	1,40	0	0
2014 Loppa	19 757	12 005	7 752	-1,95	1,40	0	0
2015 Hasvik	20 309	12 005	8 304	0,00	1,40	0	0
2017 Kvalsund	20 229	12 005	8 224	-0,77	1,40	0	0
2018 Måsøy	21 647	12 005	9 642	-1,00	1,40	0	0
2019 Nordkapp	26 354	0	26 354	0,80	1,40	0	0
2020 Porsanger	31 800	0	31 800	0,07	1,40	0	0
2021 Karasjok	33 595	12 005	21 590	-0,02	1,40	0	0
2022 Lebesby	22 656	12 005	10 651	-0,27	1,40	0	0
2023 Gamvik	21 110	12 005	9 105	1,17	1,40	0	0
2024 Berlevåg	19 941	12 005	7 936	-2,13	1,40	0	0
2025 Tana	35 316	12 005	23 311	0,32	1,40	0	0
2027 Nesseby	19 621	12 005	7 616	1,15	1,40	0	0
2028 Båtsfjord	30 159	12 005	18 154	0,90	1,40	0	0
2030 Sør-Varanger	81 674	0	81 674	0,36	1,40	0	0
Finnmark	765 868	156 065	609 803	-0,01	1,40	0	0
Heile landet	2 139 662	494 159	1 645 503	0,96	1,40	5 463	312 444

Tabell E-k

Indeks for berekna utgiftsbehov for kommunane 2018

Tabellen viser samla indeks for berekna utgiftsbehov og dei ulike delindeksane, kommunane sin del av innbyggjartalet i landet per 1.7.2017 og kommunane sin del av det berekna utgiftsbehovet i 2018. Indeks for berekna utgiftsbehov (kol. 25) blir rekna ut ved hjelp av kostnadsnøkkelen for utgiftsutjamninga med tilhøyrande kriteriedata. Sjå innleiinga og den generelle omtalen av inntektssystemet for ein nærare omtale av utgiftsutjamninga.

Første steg i utgiftsutjamninga er å berekne den einskilde kommune sin del av den totale summen på landsbasis for kvart kriterium. Deretter blir den einskilde kommunen sin del av innbyggjartalet i landet rekna ut (det vil seie innbyggjartalet i kommunen dividert med innbyggjartal i landet per 1. juli 2017).
Deretter blir det berekna ein indeks for kvart kriterium etter følgjande formel:

$$\text{Indeks}_k = \frac{\text{Kommunen sin del av kriterium}}{\text{Kommunen sin del av innbyggjarane}}$$

Ein kommune som har indeks lik 1,0 for kriteriet innbyggjarar 6–15 år har like stor del av landets 6–15-åringar som av landets innbyggjarar totalt. Ein kommune med indeks lik 1,1 for same kriterium har 10 prosent større del av 6–15 åringane enn av innbyggjarane totalt. Ein kommune med indeks lik 0,9 for same kriterium har 10 prosent lågare del av 6–15-åringar enn av innbyggjarane totalt. Indeks for berekna utgiftsbehov for kommune *i* blir rekna ut som eit vekta gjennomsnitt av indeksen for kvart kriterium etter følgjande formel:

$$\text{Indeks berekna utgiftsbehov}_i = \sum_{k=1}^{24} V_k * I_{ki}$$

V_k er kriterievekt for kriterium *k*, I_{ki} er indeks for kriterium *k* for kommune *i*.
Vekta for kvart kriterium er vist i kostnadsnøkkelen i tabellen under. Som det kjem fram av tabellen, har innbyggjarar 6–15 år vekta 0,2646 eller 26,46 pst. av den samla kostnadsnøkkelen. Det betyr at 26,46 pst. av det berekna utgiftsbehovet til kommunane på dei områda som blir dekte av utgiftsutjamninga, er knytt til talet på innbyggjarar i aldersgruppa 6–15 år.

Indeks for dei ulike kriteria er viste i kolonnane 1 til 24. Kriteria er definerte, og kriterieverdiane er presenterte, i tabell F-k.

Kostnadsnøkkel for kommunane 2018:

	Kriterium	Vekt
1	Innbyggjarar 0–1 år	0,0054
2	Innbyggjarar 2–5 år	0,1414
3	Innbyggjarar 6–15 år	0,2646
4	Innbyggjarar 16–22 år	0,0225
5	Innbyggjarar 23–66 år	0,1033
6	Innbyggjarar 67–79 år	0,0551
7	Innbyggjarar 80–89 år	0,0758
8	Innbyggjarar 90 år og over	0,0382
9	Gradert basiskriterium	0,0189
10	Reiseavstand innan sone	0,0101
11	Reiseavstand til nabokrets	0,0101
12	Landbrukskriterium	0,0021
13	Innvandrarar 6–15 år, ekskl. Skandinavia	0,0071
14	Personar med psykisk utviklingshemming 16 år og over	0,0483
15	Ikkje-gifte 67 år og over	0,0451
16	Dødelegheitskriterium	0,0451
17	Uføre 18–49 år	0,0065
18	Flyktningar utan integreringstilskot	0,0084
19	Opphopingsindeks	0,0096
20	Aleinebuande 30-66 år	0,0194
21	Barn 0–15 år med einsleg forsørgjar	0,0164
22	Låginntektskriteriet	0,0103
23	Barn 1 år utan kontantstøtte	0,0173
24	Innbyggjarar med høgare utdanning	0,0190
25	**Sum**	**1,0000**

Kolonne 1 – Indeks for innbyggjarar 0–1 år (per 1. juli 2017)

Kolonne 2 – Indeks for innbyggjarar 2–5 år (per 1. juli 2017)

Kolonne 3 – Indeks for innbyggjarar 6–15 år (per 1. juli 2017)

Kolonne 4 – Indeks for innbyggjarar 16–22 år (per 1. juli 2017)

Kolonne 5 – Indeks for innbyggjarar 23–66 år (per 1. juli 2017)

Kolonne 6 – Indeks for innbyggjarar 67–79 år (per 1. juli 2017)

Kolonne 7 – Indeks for innbyggjarar 80–89 år (per 1. juli 2017)

Kolonne 8 – Indeks for innbyggjarar over 89 år (per 1. juli 2017)

Kolonne 9 – Indeks for gradert basiskriterium

Kolonne 10 – Indeks reiseavstand innan sone

Kolonne 11 – Indeks reiseavstand til næraste nabokrets

Kolonne 12 – Indeks for landbrukskriteriet

Kolonne 13 – Indeks for innvandrarar 6–15 år

Kolonne 14 – Indeks for personar med psykisk utviklingshemming, 16 år og over

Kolonne 15 – Indeks for ikkje-gifte 67 år og over

Kolonne 16 – Indeks for dødelegheitskriteriet

Kolonne 17 – Indeks for uføre 18–49 år

Kolonne 18 – Indeks for flyktningar

Kolonne 19 – Indeks for opphopingsindeksen

Kolonne 20 – Indeks for aleinebuande 30-66 år

Kolonne 21 – Indeks for barn med einsleg forsørgjar

Kolonne 22 – Indeks for låginntektskriteriet

Kolonne 23 – Indeks for barn 1 år utan kontantstøtte

Kolonne 24 – Indeks for innbyggjarar med høgare utdanning

Kolonne 25 – Indeks for berekna utgiftsbehov

Vekta gjennomsnitt av kolonnane 1 til 24. Talet blir vidare nytta i tabell A-k, kolonne 1.

Kolonne 26 – Del av innbyggjarar totalt, per 1. juli 2017 (promille)

Kolonne 27 – Del av berekna utgiftsbehov (promille)

Kommunen sin del av totalt berekna utgiftsbehov. Kolonnen blir rekna ut ved å multiplisere kommunen sin indeks for berekna utgiftsbehov (kol. 25) med kommunen sin del av innbyggjarane (kol. 26).

Tabell E-k: Indeks for berekna utgiftsbehov for kommunane 2018

Kommune	Indeks innb. 0-1 år	Indeks innb. 2-5 år	Indeks innb. 6-15 år	Indeks innb. 16-22 år	Indeks innb. 23-66 år	Indeks innb. 67-79 år	Indeks innb. 80-89 år	Indeks innb. over 89 år
	1	*2*	*3*	*4*	*5*	*6*	*7*	*8*
0101 Halden	0,8755	0,8877	0,9747	1,0060	0,9767	1,1633	1,1658	1,1407
0104 Moss	0,8026	0,9257	0,9802	0,9617	0,9789	1,2088	1,1226	0,9612
0105 Sarpsborg	0,9550	0,9373	1,0151	0,9961	0,9778	1,1145	1,1084	0,9440
0106 Fredrikstad	0,8900	0,9007	0,9920	1,0165	0,9900	1,0890	1,1133	0,9031
0111 Hvaler	0,5326	0,6764	0,8507	0,8895	0,9800	1,6095	1,0334	0,9423
0118 Aremark	0,6637	0,7427	1,0069	0,9556	0,9594	1,2777	1,3078	1,7615
0119 Marker	0,9092	0,7168	0,8771	0,9177	0,9415	1,4523	1,5545	1,5536
0121 Rømskog	0,4574	0,7834	0,9008	1,0624	0,9446	1,1539	2,1804	1,5607
0122 Trøgstad	0,7870	0,9356	0,9905	0,9275	0,9912	1,1615	1,0170	1,3333
0123 Spydeberg	0,9751	1,0495	1,0271	0,9422	0,9730	1,1763	0,9583	0,8151
0124 Askim	0,8349	0,9433	1,0418	0,9944	0,9818	1,1363	0,9274	1,0440
0125 Eidsberg	0,7443	0,8980	1,0042	0,9803	0,9820	1,1419	1,1504	1,2476
0127 Skiptvet	0,8318	1,0058	1,1481	1,0656	0,9665	1,0196	0,9149	0,9950
0128 Rakkestad	0,9259	0,9868	1,0128	0,9685	0,9735	1,1129	1,1817	1,0921
0135 Råde	0,9172	0,9229	0,9739	0,9032	0,9734	1,2118	1,2604	1,1615
0136 Rygge	0,8220	0,8598	0,9952	1,0706	0,9808	1,1091	1,1609	0,8860
0137 Våler	1,1742	1,2254	1,0861	0,8781	1,0146	0,9659	0,5795	0,4389
0138 Hobøl	1,1556	1,1654	0,8922	0,9512	1,0403	0,9280	0,8294	0,5462
Østfold	0,8825	0,9212	0,9954	0,9921	0,9828	1,1346	1,1035	0,9800
0211 Vestby	1,0737	1,1789	1,1514	0,9430	0,9758	1,0657	0,6223	0,5863
0213 Ski	0,9415	1,1100	1,1919	1,0226	0,9682	0,9627	0,8797	0,6842
0214 Ås	0,9562	1,0723	1,0570	1,1106	1,0058	0,8347	0,9072	0,7855
0215 Frogn	0,6887	0,8366	1,0617	1,0075	0,9726	1,2413	0,9814	0,7042
0216 Nesodden	0,9630	1,0781	1,1621	0,9923	0,9900	0,9432	0,7875	0,6746
0217 Oppegård	0,9061	1,0316	1,1645	0,9906	0,9540	1,0612	1,0920	0,8336
0219 Bærum	1,0610	1,1255	1,1314	0,9528	0,9757	0,9105	1,0742	1,2385
0220 Asker	0,9305	1,1258	1,1521	1,0624	0,9661	0,9288	0,9969	0,8800
0221 Aurskog-Høland	0,9865	0,9568	0,9913	0,9457	0,9880	1,1339	1,0378	0,9646
0226 Sørum	1,0623	1,1912	1,1959	0,9367	1,0033	0,8085	0,7928	0,6332
0227 Fet	1,0001	1,0971	1,1044	0,9366	0,9998	0,9596	0,8798	0,6305
0228 Rælingen	1,1901	1,1703	1,1114	0,9084	1,0201	0,8653	0,6944	0,4503
0229 Enebakk	0,8327	1,1335	1,1536	0,9510	1,0055	0,9658	0,6239	0,5742
0230 Lørenskog	1,0178	0,9902	1,0556	0,9985	1,0098	0,9818	0,7898	0,6250
0231 Skedsmo	0,9536	1,0162	1,0633	1,0084	1,0057	0,9387	0,9153	0,7562
0233 Nittedal	1,0008	1,1288	1,2017	1,0171	0,9847	0,8947	0,7797	0,4646
0234 Gjerdrum	0,8595	1,0029	1,1701	1,0506	0,9953	0,9043	0,8763	0,4131
0235 Ullensaker	1,0178	1,1246	1,1717	0,9583	1,0122	0,8416	0,7251	0,4899
0236 Nes	1,0619	1,0315	0,9912	0,9759	1,0137	0,9885	0,8679	0,7762
0237 Eidsvoll	1,0454	1,0776	1,0566	0,9351	1,0096	0,9905	0,7667	0,7129
0238 Nannestad	1,0227	1,0701	1,1413	0,9466	1,0249	0,8506	0,6895	0,5026
0239 Hurdal	0,9326	1,0485	0,8744	0,9672	0,9770	1,1841	1,2448	1,3390
Akershus	0,9946	1,0836	1,1185	0,9858	0,9894	0,9451	0,9029	0,8042
0301 Oslo	1,2359	1,0507	0,8507	0,8294	1,1122	0,7305	0,7107	0,8694
0402 Kongsvinger	0,7228	0,7926	0,9046	0,9828	0,9598	1,4022	1,2477	1,1577
0403 Hamar	0,7900	0,8380	0,9121	0,9847	0,9708	1,2469	1,3313	1,4557

Tabell E-k: Indeks for berekna utgiftsbehov for kommunane 2018

Kommune	Indeks gradert basis-kriterium	Indeks reiseavst. innan sone	Indeks reiseavst. til nabo-krets	Indeks land-bruks-kriteriet	Indeks innv. 6-15 år	Indeks PU 16 år og over	Indeks ikkje-gifte 67 år og over	Indeks dødeleg-heits-kriteriet
	9	*10*	*11*	*12*	*13*	*14*	*15*	*16*
0101 Halden	0,2931	0,6903	1,1147	0,7267	0,7751	1,0539	1,1614	1,1061
0104 Moss	0,2635	0,3447	0,3388	0,0549	1,1710	1,0241	1,1938	1,0998
0105 Sarpsborg	0,1605	0,7019	0,7335	0,5363	1,0896	1,1699	1,1270	1,1055
0106 Fredrikstad	0,1099	0,5205	0,6842	0,3179	0,9407	0,8946	1,0609	1,0987
0111 Hvaler	2,5713	1,8460	1,8712	0,7494	0,7074	1,1372	1,1745	0,9918
0118 Aremark	10,2096	1,3674	3,2142	5,0909	0,7557	0,5754	1,3310	0,9081
0119 Marker	3,4135	1,4357	2,1127	4,2854	0,4765	0,9071	1,4488	0,9663
0121 Rømskog	23,7719	0,6028	1,7683	3,1206	1,4060	1,5862	1,2630	0,7510
0122 Trøgstad	1,9574	0,9312	1,3773	3,0828	0,8808	1,7785	1,2283	1,0826
0123 Spydeberg	1,5920	0,7971	1,1114	1,8171	0,8629	1,1184	0,9886	1,0590
0124 Askim	0,5521	0,3332	0,8615	0,5655	1,0826	0,8759	1,1019	1,2035
0125 Eidsberg	0,8156	1,0171	0,9418	2,0652	1,3956	1,2125	1,1413	1,0130
0127 Skiptvet	2,7507	0,7761	1,4112	3,0449	1,5407	1,2799	1,0030	1,1446
0128 Rakkestad	1,1818	0,9509	1,2117	3,6575	1,0357	2,3331	1,1326	1,0113
0135 Råde	1,2698	0,8336	0,8055	1,6331	1,0320	1,0187	1,0968	0,9646
0136 Rygge	0,5660	0,6901	0,6353	0,5257	0,6507	0,9705	1,0294	1,0238
0137 Våler	1,9548	1,6807	1,6064	2,0880	0,9292	0,5520	0,6907	1,1167
0138 Hobøl	1,7634	0,9896	1,2512	1,4592	0,9463	1,0088	0,7814	0,9325
Østfold	0,6347	0,6736	0,8436	0,8455	0,9873	1,0616	1,1020	1,0850
0211 Vestby	0,5211	0,7310	0,6211	0,5538	0,7984	0,7794	0,7412	0,9595
0213 Ski	0,2870	0,4709	0,5928	0,3228	1,0770	0,7911	0,8144	0,9239
0214 Ås	0,4549	0,7149	0,6971	0,4932	0,8655	0,5803	0,7419	0,8112
0215 Frogn	0,5571	0,5096	0,7438	0,3170	0,6074	0,8394	1,0376	0,9651
0216 Nesodden	0,4713	0,3520	0,5931	0,1327	0,8419	0,5802	0,8637	0,9045
0217 Oppegård	0,3182	0,3981	0,6381	0,0173	0,6605	0,6487	0,9303	0,8363
0219 Bærum	0,0686	0,4524	0,3436	0,0414	1,0345	0,6793	0,9470	0,8405
0220 Asker	0,1431	0,3873	0,7149	0,0942	1,1543	0,8511	0,8163	0,8269
0221 Aurskog-Høland	0,6340	0,8859	1,4761	1,9412	1,0846	0,6302	1,1112	1,0286
0226 Sørum	0,5259	0,7061	1,2691	1,2033	1,0028	0,8992	0,7316	0,9741
0227 Fet	0,8098	0,7453	1,1699	0,7432	0,9162	0,6279	0,7288	0,9139
0228 Rælingen	0,4924	0,2985	0,5818	0,1436	0,9426	0,7117	0,7622	0,9822
0229 Enebakk	0,8684	0,8193	0,7484	0,8381	0,9857	0,8670	0,7552	1,0321
0230 Lørenskog	0,2231	0,3646	0,4626	0,0661	0,8530	0,6014	0,8020	0,9279
0231 Skedsmo	0,1591	0,4282	0,3447	0,0913	1,1122	0,7562	0,9078	0,9595
0233 Nittedal	0,3779	0,6248	0,5394	0,2626	0,7461	0,9007	0,7671	0,9677
0234 Gjerdrum	1,3881	0,8024	0,8434	1,1231	0,9709	0,9858	0,6962	1,0112
0235 Ullensaker	0,2482	0,5677	0,8351	0,6243	1,0259	0,4996	0,7754	0,9462
0236 Nes	0,4608	1,1455	1,2462	1,7895	0,7984	0,9944	0,8906	1,1025
0237 Eidsvoll	0,3772	0,6510	0,8113	0,8851	1,0935	0,9913	0,9297	1,0586
0238 Nannestad	0,7323	0,6013	1,0455	1,2115	1,1362	1,0658	0,7655	1,0191
0239 Hurdal	4,2298	1,4301	2,0002	2,5029	0,5849	0,4639	1,2876	0,9664
Akershus	0,3327	0,5356	0,6540	0,4069	0,9746	0,7440	0,8617	0,9201
0301 Oslo	0,0126	0,4707	0,4397	0,0056	1,0026	0,6740	0,8696	0,9928
0402 Kongsvinger	0,5455	1,4708	1,0103	1,2342	0,7926	1,3766	1,4971	1,1531
0403 Hamar	0,2837	0,3540	0,4510	0,4332	0,8488	1,0243	1,3268	0,9782

Tabell E-k: Indeks for berekna utgiftsbehov for kommunane 2018

Kommune	Indeks uføre	Indeks flykt-ningar	Indeks opphop-ings-indeks	Indeks aleine-buande	Indeks barn med einsleg for-sørgjar	Indeks låg-inntekts-kriteriet	Indeks barn 1 år utan kontant-støtte	Indeks innb. m. høgare ut-danning
	17	*18*	*19*	*20*	*21*	*22*	*23*	*24*
0101 Halden	1,5447	1,2266	1,1748	1,0220	1,1859	1,0403	0,8430	0,8306
0104 Moss	1,5552	1,4327	1,7392	1,1513	1,2036	1,2001	0,7837	0,9072
0105 Sarpsborg	1,5807	1,9865	1,3063	0,9551	1,2667	1,0898	0,8390	0,7208
0106 Fredrikstad	1,4940	1,8930	1,2781	0,9223	1,1711	1,0356	0,8471	0,8774
0111 Hvaler	1,3929	0,2445	0,3880	0,9531	0,8177	0,5811	0,5595	0,9597
0118 Aremark	1,3826	0,0758	0,5048	0,8406	0,9750	0,5873	0,5363	0,5800
0119 Marker	1,8681	0,5876	0,4926	0,9446	0,7805	0,7903	0,5873	0,5887
0121 Rømskog	1,4700	0,0784	0,0989	0,9119	0,1260	0,4738	0,3485	0,5850
0122 Trøgstad	1,5802	0,2410	0,4048	1,0274	1,0494	0,5958	0,7865	0,5704
0123 Spydeberg	1,4299	0,7491	0,8647	0,7926	1,1474	1,0058	1,1029	0,7060
0124 Askim	1,3901	1,9258	1,7177	0,9964	1,3424	1,1031	0,7674	0,6532
0125 Eidsberg	1,5570	1,2874	1,4770	0,9975	1,3105	0,9925	0,5437	0,6355
0127 Skiptvet	1,0397	0,4497	0,4467	0,7775	1,2312	0,5735	0,7555	0,5360
0128 Rakkestad	1,5971	1,2339	0,7948	0,8911	0,8665	0,9129	0,6419	0,5381
0135 Råde	1,2663	0,5321	0,5513	0,6757	0,8958	0,8314	0,9708	0,7745
0136 Rygge	1,4306	0,6393	0,6659	0,8385	1,0765	0,6828	0,9120	0,8311
0137 Våler	1,2402	0,3703	0,5584	0,6880	0,8211	0,7083	0,9622	0,6884
0138 Hobøl	1,2960	0,5506	0,7775	0,8212	1,0760	0,8072	1,1628	0,7143
Østfold	1,5013	1,4684	1,2025	0,9510	1,1645	1,0004	0,8237	0,7860
0211 Vestby	0,8957	0,9694	0,7175	0,7758	1,0747	0,8894	1,1482	0,9833
0213 Ski	0,6843	1,3690	0,6325	0,7395	1,0249	0,8606	1,0313	1,0659
0214 Ås	0,5663	0,9485	1,0625	0,7470	0,8451	1,1495	0,8919	1,2336
0215 Frogn	0,6244	0,4672	0,6770	0,9268	0,9823	0,9390	0,7705	1,1239
0216 Nesodden	0,7024	0,5407	0,7416	0,8277	1,0184	1,1161	1,2990	1,3454
0217 Oppegård	0,5221	0,8245	0,4363	0,7149	0,8165	0,7781	1,0162	1,3067
0219 Bærum	0,5448	1,1020	0,6979	0,8259	0,7791	1,2084	1,2851	1,5523
0220 Asker	0,6061	1,0840	0,8421	0,7499	0,8457	1,3268	1,0613	1,4634
0221 Aurskog-Høland	1,0281	0,4086	1,0943	0,8527	0,9221	1,0541	1,1077	0,5676
0226 Sørum	0,7376	0,8073	0,7386	0,7129	0,9515	0,8150	1,2152	0,8508
0227 Fet	0,6466	0,7170	0,6424	0,7003	0,8238	0,6895	0,7701	0,8398
0228 Rælingen	0,6923	1,5961	0,7334	0,9205	1,0391	0,8086	1,2512	0,9064
0229 Enebakk	0,9438	0,6854	0,9641	0,7728	1,0389	0,9565	0,7872	0,6779
0230 Lørenskog	0,6178	2,0052	0,8887	0,8605	0,9160	0,9606	0,9849	0,9758
0231 Skedsmo	0,7870	2,0816	1,0929	0,9222	1,0435	1,1614	0,9180	0,9259
0233 Nittedal	0,7349	0,7349	0,5613	0,7480	0,9851	0,7123	1,1776	1,0313
0234 Gjerdrum	0,8797	0,4600	0,3334	0,6433	0,8808	0,6564	0,9795	0,8773
0235 Ullensaker	0,7733	1,5130	1,2306	0,8632	1,2638	0,9288	1,0875	0,7440
0236 Nes	1,0032	0,5589	0,7893	0,8318	0,9998	0,8451	1,2344	0,6317
0237 Eidsvoll	1,0185	0,8025	0,8431	0,9377	1,3053	0,8094	1,1760	0,7060
0238 Nannestad	0,7661	0,8013	0,7067	0,8133	1,1320	0,7226	1,0714	0,6202
0239 Hurdal	0,9363	0,1222	0,5482	1,0105	1,2676	0,6583	0,9859	0,6556
Akershus	0,6987	1,1348	0,8044	0,8177	0,9533	1,0180	1,0996	1,1122
0301 Oslo	0,5535	2,1493	2,0046	1,4905	0,9495	1,8111	1,1749	1,5123
0402 Kongsvinger	1,7321	1,1660	0,9936	1,1539	1,1054	1,0461	0,7858	0,7058
0403 Hamar	1,1093	1,1995	0,6289	1,1424	1,0001	0,9707	0,8223	1,1749

Tabell E-k: Indeks for berekna utgiftsbehov for kommunane 2018

Kommune	Indeks berekna utgifts-behov	Bef. andel per 1.7.17 (promille)	Andel berekna utgifts-behov 2018 (promille)
	25	*26*	*27*
0101 Halden	1,0037	5,8428	5,8642
0104 Moss	1,0031	6,1633	6,1822
0105 Sarpsborg	1,0130	10,4833	10,6196
0106 Fredrikstad	0,9778	15,2580	14,9199
0111 Hvaler	0,9739	0,8574	0,8350
0118 Aremark	1,1896	0,2675	0,3183
0119 Marker	1,0613	0,6789	0,7205
0121 Rømskog	1,4717	0,1294	0,1905
0122 Trøgstad	1,0610	1,0099	1,0715
0123 Spydeberg	1,0223	1,1012	1,1258
0124 Askim	1,0079	2,9878	3,0114
0125 Eidsberg	1,0308	2,1585	2,2250
0127 Skiptvet	1,0672	0,7217	0,7702
0128 Rakkestad	1,0867	1,5616	1,6970
0135 Råde	1,0001	1,4104	1,4105
0136 Rygge	0,9606	3,0139	2,8950
0137 Våler	0,9751	1,0226	0,9972
0138 Hobøl	0,9587	1,0682	1,0241
Østfold	1,0025	55,7365	55,8777
0211 Vestby	0,9734	3,2919	3,2042
0213 Ski	0,9875	5,8378	5,7651
0214 Ås	0,9391	3,7138	3,4878
0215 Frogn	0,9477	2,9957	2,8391
0216 Nesodden	0,9681	3,6261	3,5106
0217 Oppegård	0,9772	5,1419	5,0247
0219 Bærum	1,0080	23,6459	23,8362
0220 Asker	0,9999	11,5769	11,5763
0221 Aurskog-Høland	0,9719	3,0941	3,0071
0226 Sørum	0,9977	3,3669	3,3593
0227 Fet	0,9478	2,2066	2,0913
0228 Rælingen	0,9546	3,3889	3,2350
0229 Enebakk	0,9707	2,0715	2,0109
0230 Lørenskog	0,9218	7,2528	6,6860
0231 Skedsmo	0,9599	10,1794	9,7715
0233 Nittedal	0,9745	4,4439	4,3308
0234 Gjerdrum	0,9713	1,2494	1,2136
0235 Ullensaker	0,9595	6,7789	6,5043
0236 Nes	0,9640	4,0767	3,9301
0237 Eidsvoll	0,9751	4,6589	4,5428
0238 Nannestad	0,9680	2,4556	2,3769
0239 Hurdal	1,0552	0,5531	0,5836
Akershus	0,9765	115,6069	112,8874
0301 Oslo	0,9274	126,7670	117,5670
0402 Kongsvinger	1,0311	3,3923	3,4979
0403 Hamar	0,9941	5,8117	5,7772

Tabell E-k: Indeks for berekna utgiftsbehov for kommunane 2018

Kommune	Indeks innb. 0-1 år	Indeks innb. 2-5 år	Indeks innb. 6-15 år	Indeks innb. 16-22 år	Indeks innb. 23-66 år	Indeks innb. 67-79 år	Indeks innb. 80-89 år	Indeks innb. over 89 år
	1	*2*	*3*	*4*	*5*	*6*	*7*	*8*
0412 Ringsaker	0,8791	0,8583	0,9783	1,0131	0,9753	1,1798	1,1647	1,0621
0415 Løten	0,8600	0,9343	0,9265	0,9349	0,9876	1,2323	1,0386	1,2577
0417 Stange	0,8963	1,0197	0,9284	0,9918	0,9776	1,1609	1,1644	1,1402
0418 Nord-Odal	0,6201	0,7539	0,8884	0,9541	0,9542	1,4196	1,5329	1,2053
0419 Sør-Odal	0,7365	0,8043	0,8645	0,9702	1,0124	1,1934	1,1684	1,0976
0420 Eidskog	0,6746	0,6158	0,8163	0,9823	0,9746	1,4092	1,4476	1,6364
0423 Grue	0,4598	0,5445	0,7797	0,9297	0,9430	1,5972	1,7785	2,1666
0425 Åsnes	0,6090	0,7068	0,7987	0,8556	0,9523	1,5549	1,6908	1,6163
0426 Våler	0,7091	0,6686	0,8106	0,8092	0,9596	1,5779	1,5803	1,5311
0427 Elverum	0,9013	0,9246	0,9894	1,0297	0,9663	1,1588	1,1579	1,2046
0428 Trysil	0,6600	0,7048	0,8442	0,8678	0,9566	1,4781	1,6665	1,4807
0429 Åmot	0,8561	0,7777	0,9269	1,1131	0,9607	1,2022	1,3511	1,2296
0430 Stor-Elvdal	0,6383	0,6718	0,7730	0,8198	0,9603	1,5882	1,6803	1,5529
0432 Rendalen	0,6943	0,6085	0,8742	0,8759	0,9096	1,6963	1,6298	2,0333
0434 Engerdal	0,4847	0,4317	0,9869	0,9324	0,9039	1,7237	1,5712	1,6539
0436 Tolga	0,9501	0,8979	0,9944	1,1004	0,9408	1,1713	1,1936	1,8541
0437 Tynset	0,7161	0,8776	1,0672	1,1360	0,9431	1,1308	1,2904	1,1403
0438 Alvdal	0,9507	1,2100	1,0286	1,1008	0,9247	1,0853	1,3178	1,3101
0439 Folldal	0,5052	0,9288	0,8105	0,9983	0,8946	1,6781	1,5922	1,7878
0441 Os	0,4113	0,6685	0,8599	1,2888	0,9322	1,3370	1,6318	1,2736
Hedmark	0,7860	0,8361	0,9201	0,9875	0,9668	1,2811	1,3020	1,2995
0501 Lillehammer	0,7778	0,8568	0,9263	1,0705	0,9776	1,1589	1,2656	1,1821
0502 Gjøvik	0,8338	0,9150	0,9425	1,0428	0,9802	1,1570	1,1474	1,0870
0511 Dovre	0,8370	0,6984	0,8015	1,0547	0,9380	1,4353	1,6423	1,5993
0512 Lesja	0,7926	0,6546	1,0911	1,0012	0,9205	1,2648	1,8220	0,9933
0513 Skjåk	0,7712	0,6424	0,8772	0,9384	0,9260	1,5502	1,8014	0,9695
0514 Lom	0,8713	0,9357	0,8716	1,0202	0,9521	1,2333	1,5802	1,3573
0515 Vågå	0,5908	0,7968	0,9607	1,0131	0,9241	1,4167	1,5196	1,5352
0516 Nord-Fron	0,7317	0,7989	0,8991	1,0225	0,9361	1,4707	1,3612	1,0743
0517 Sel	0,7109	0,7689	0,9074	1,0472	0,9415	1,3356	1,5748	1,3849
0519 Sør-Fron	0,5799	0,9226	0,9908	0,9667	0,9425	1,3001	1,4255	1,5016
0520 Ringebu	0,7085	0,7035	0,8831	1,0015	0,9387	1,4417	1,4985	1,7480
0521 Øyer	0,9851	0,7317	0,8917	1,0742	0,9834	1,1909	1,2335	1,1106
0522 Gausdal	0,7581	0,8518	0,9241	0,9814	0,9540	1,3012	1,4504	1,3222
0528 Østre Toten	0,8461	0,9223	0,8837	0,9361	0,9750	1,2608	1,3356	1,2741
0529 Vestre Toten	0,7713	0,8529	0,9356	0,9943	0,9741	1,2555	1,2700	0,9028
0532 Jevnaker	0,7998	0,9225	1,0259	0,9640	0,9762	1,1730	1,1162	0,9649
0533 Lunner	0,8516	0,9389	1,0486	0,9674	1,0053	1,0570	0,8852	0,7664
0534 Gran	0,8465	0,8727	0,9868	0,9716	0,9658	1,2132	1,2707	1,1879
0536 Søndre Land	0,8064	0,7735	0,8766	0,9966	0,9802	1,3193	1,1861	1,1844
0538 Nordre Land	0,7995	0,8112	0,8925	1,0106	0,9632	1,3173	1,4112	0,9119
0540 Sør-Aurdal	0,8707	0,7998	0,9348	1,0086	0,9103	1,4632	1,4479	1,8408
0541 Etnedal	0,6631	0,7155	0,9821	0,9434	0,9134	1,4250	1,7481	1,9359
0542 Nord-Aurdal	0,8173	0,8037	0,8790	0,9824	0,9685	1,3487	1,2697	1,2030
0543 Vestre Slidre	0,6279	0,6324	1,0568	0,8456	0,9657	1,3806	1,2713	1,3333
0544 Øystre Slidre	1,0449	0,7451	0,9298	0,9361	0,9739	1,3281	1,1011	1,2406

Tabell E-k: Indeks for berekna utgiftsbehov for kommunane 2018

Kommune	Indeks gradert basis-kriterium	Indeks reiseavst. innan sone	Indeks reiseavst. til nabo-krets	Indeks land-bruks-kriteriet	Indeks innv. 6-15 år	Indeks PU 16 år og over	Indeks ikkje-gifte 67 år og over	Indeks dødeleg-heits-kriteriet
	9	*10*	*11*	*12*	*13*	*14*	*15*	*16*
0412 Ringsaker	0,2829	1,1887	0,9971	1,8323	0,7278	1,2582	1,1223	1,0519
0415 Løten	1,2476	0,9727	0,9733	2,1054	0,9512	1,2427	1,2278	1,0758
0417 Stange	0,4657	0,9928	0,9457	1,5448	0,7821	1,2573	1,1043	1,0527
0418 Nord-Odal	2,2264	1,1204	1,5533	2,8251	0,3759	2,2261	1,4922	1,2296
0419 Sør-Odal	1,3414	1,5881	1,9255	2,5097	0,5554	0,9971	1,3005	1,2697
0420 Eidskog	1,7371	1,4775	1,1310	2,8857	0,3295	2,9056	1,6326	1,2297
0423 Grue	2,3867	1,8730	1,8031	4,2765	0,8750	1,7084	1,8818	1,2132
0425 Åsnes	1,4650	1,3075	2,0478	4,6398	0,6843	2,0697	1,8015	1,2949
0426 Våler	3,1144	1,4964	2,7074	4,3801	0,4885	1,5318	1,6346	1,2778
0427 Elverum	0,4463	0,8821	1,1603	1,0492	1,0192	0,9010	1,2592	1,0481
0428 Trysil	2,0812	4,3665	2,6545	2,5767	0,6019	1,5278	1,6628	1,1730
0429 Åmot	2,8443	2,1404	1,6130	2,2761	0,8187	1,5281	1,4532	1,1865
0430 Stor-Elvdal	6,4506	3,5721	2,2374	4,2007	1,3989	1,6141	1,7932	1,2227
0432 Rendalen	8,7104	3,4014	3,4844	7,5588	1,1449	1,3077	1,8677	1,1695
0434 Engerdal	12,5960	8,1795	7,4043	5,0340	1,4900	1,0506	1,8523	1,1937
0436 Tolga	8,8524	1,8107	1,7298	8,5014	2,0712	1,5263	1,2732	1,0438
0437 Tynset	2,1074	2,3559	1,6153	4,7400	1,2175	2,1246	1,2743	1,0516
0438 Alvdal	5,3821	1,2145	1,6051	6,8997	0,9179	1,4424	1,2243	1,1031
0439 Folldal	10,2115	1,6421	2,1282	8,6125	0,6040	1,3627	1,8117	1,1290
0441 Os	6,9396	2,1142	2,3516	7,4027	1,0380	2,3575	1,2462	0,9192
Hedmark	1,3570	1,3491	1,2756	2,2050	0,8118	1,3658	1,3510	1,0976
0501 Lillehammer	0,3252	0,6633	0,8631	0,6526	0,8026	1,2243	1,2166	1,0109
0502 Gjøvik	0,3075	0,7797	0,9509	1,1245	1,0180	0,9924	1,1696	1,0752
0511 Dovre	5,1880	2,0823	1,2953	5,0312	1,1607	1,7270	1,5890	1,1062
0512 Lesja	8,0100	3,4743	2,7813	10,4832	1,0528	1,3362	1,3907	1,0754
0513 Skjåk	6,8660	1,4546	1,7422	7,6199	0,4852	0,9853	1,5761	0,9913
0514 Lom	5,9157	1,9276	2,0083	7,0202	0,4982	0,9197	1,4057	0,9797
0515 Vågå	3,4093	1,5774	1,9019	5,5886	0,6768	1,7179	1,4657	1,0963
0516 Nord-Fron	1,9116	2,1010	1,4262	4,1051	0,8934	1,6535	1,5101	1,1183
0517 Sel	2,0004	3,0343	1,4261	3,1775	0,9041	1,7900	1,3757	1,0213
0519 Sør-Fron	3,4489	1,3333	1,7995	5,8755	0,7440	0,9443	1,3427	1,1786
0520 Ringebu	2,5579	1,2552	1,5365	5,5067	1,1691	1,4535	1,5053	0,9749
0521 Øyer	2,0966	1,8737	1,3346	3,4314	1,0839	1,4285	1,1796	1,0521
0522 Gausdal	1,7621	2,3404	1,4784	5,0582	0,4661	0,7449	1,3408	1,0373
0528 Østre Toten	0,6593	0,9597	1,2135	2,6292	0,8393	1,4749	1,3070	1,1207
0529 Vestre Toten	0,7035	0,8566	0,7558	1,7664	0,8053	1,1242	1,2184	1,1323
0532 Jevnaker	1,4013	0,6773	0,8444	1,0988	0,9167	0,8425	1,1820	1,1206
0533 Lunner	1,1301	0,7604	1,2983	1,5124	1,0766	1,3070	1,0153	1,0829
0534 Gran	0,7097	1,1113	1,1811	2,5434	0,7988	1,4370	1,3245	1,1090
0536 Søndre Land	2,1313	1,6220	2,4924	2,6692	1,1044	1,4255	1,4810	1,3498
0538 Nordre Land	1,6506	2,0325	2,1567	3,9225	0,9005	1,5238	1,4688	1,4619
0540 Sør-Aurdal	4,9638	4,1424	1,9969	5,2982	1,0938	2,4182	1,5740	1,1449
0541 Etnedal	10,8082	2,3443	3,5031	6,4031	1,4269	1,6097	1,9112	1,0479
0542 Nord-Aurdal	1,6423	1,8588	1,3640	3,7328	1,0181	1,2087	1,4508	1,1445
0543 Vestre Slidre	5,8317	1,7958	1,9238	7,9756	1,3012	0,6352	1,4089	1,1427
0544 Øystre Slidre	4,0013	3,6947	2,4717	5,4691	0,7889	1,2516	1,2861	1,0666

Tabell E-k: Indeks for berekna utgiftsbehov for kommunane 2018

Kommune	Indeks uføre	Indeks flykt-ningar	Indeks opphop-ings-indeks	Indeks aleine-buande	Indeks barn med einsleg for-sørgjar	Indeks låg-inntekts-kriteriet	Indeks barn 1 år utan kontant-støtte	Indeks innb. m. høgare ut-danning
	17	*18*	*19*	*20*	*21*	*22*	*23*	*24*
0412 Ringsaker	1,3267	0,4512	0,4883	0,8842	0,9589	0,7951	0,9831	0,7191
0415 Løten	1,6160	0,5473	0,6627	0,9197	1,0604	0,8909	0,8460	0,6772
0417 Stange	1,4419	0,7673	0,6756	0,9722	0,9356	0,9834	0,7906	0,8541
0418 Nord-Odal	1,8338	0,0978	0,4580	1,0211	0,9177	0,6491	0,5208	0,5340
0419 Sør-Odal	1,5012	0,1676	0,5647	0,9130	0,8739	0,6728	0,6881	0,6056
0420 Eidskog	2,1034	0,2842	1,0652	1,1270	1,0840	1,0126	0,7535	0,5195
0423 Grue	1,6302	0,5702	0,9171	1,1934	0,8503	0,9229	0,4151	0,5956
0425 Åsnes	1,9638	0,3652	1,0278	1,1434	0,9629	1,2172	0,4953	0,6046
0426 Våler	2,0731	0,0865	0,3838	1,1362	0,9502	0,6156	0,5827	0,5950
0427 Elverum	1,2989	0,9124	0,6346	0,9550	1,1000	0,8853	0,9717	0,9459
0428 Trysil	1,1565	0,3373	0,8790	1,1305	0,7347	0,9683	0,7323	0,6225
0429 Åmot	1,0070	0,4671	0,5512	1,0078	0,9904	0,9449	1,0975	0,7267
0430 Stor-Elvdal	1,3961	0,4253	1,2639	1,2606	0,9059	1,4947	0,7823	0,7365
0432 Rendalen	0,8379	0,0287	0,3957	1,3113	0,7848	0,7704	1,1782	0,6237
0434 Engerdal	0,8222	0,0415	0,6293	0,9481	0,4339	1,5692	0,4155	0,6168
0436 Tolga	0,6985	0,9608	0,5102	0,8683	0,4849	1,2159	0,7655	0,9506
0437 Tynset	1,0839	0,5280	0,2617	0,9344	0,9051	0,7969	0,5728	0,8747
0438 Alvdal	0,9369	0,2047	0,1293	0,8425	0,8813	0,6795	0,5939	0,7071
0439 Folldal	0,9472	0,0673	0,0571	1,0125	0,4871	0,2417	0,6328	0,7664
0441 Os	0,8854	0,4568	0,3245	0,9687	0,5948	0,7975	0,5512	0,8183
Hedmark	1,3954	0,6759	0,6557	1,0244	0,9657	0,9125	0,8072	0,8037
0501 Lillehammer	0,9319	1,1162	0,3551	0,9795	0,9071	0,7804	0,7332	1,2775
0502 Gjøvik	1,2263	1,3229	0,5883	1,0044	1,0311	0,8460	0,7259	0,9356
0511 Dovre	1,1089	0,2543	0,7145	1,0579	0,9683	1,0470	0,7304	0,6099
0512 Lesja	0,3852	0,1584	0,2455	0,8406	0,5094	0,8382	0,5551	0,6958
0513 Skjåk	0,9639	0,3732	0,2208	1,0153	0,7826	0,5335	0,4379	0,6250
0514 Lom	0,6866	0,1969	0,1233	0,8230	0,6574	0,4293	0,9253	0,6902
0515 Vågå	0,7691	0,2362	0,3126	0,9723	0,8187	0,6192	0,2387	0,6446
0516 Nord-Fron	1,1480	0,3112	0,5080	1,0597	0,9381	0,7903	0,6444	0,6356
0517 Sel	1,1910	0,2721	0,6360	0,9798	0,7072	0,8946	0,7572	0,6039
0519 Sør-Fron	1,2729	0,3054	0,3017	0,9274	0,8182	0,7501	0,5161	0,6129
0520 Ringebu	0,9729	0,2873	0,3036	0,9328	0,8081	0,8910	0,7923	0,6155
0521 Øyer	1,0896	0,9899	0,6476	0,9045	0,8825	1,1617	1,2923	0,7500
0522 Gausdal	1,2634	0,3291	0,2972	0,8955	1,0650	0,6774	0,8961	0,6625
0528 Østre Toten	1,4662	0,4534	0,4171	0,9560	0,9806	0,6826	0,7870	0,7303
0529 Vestre Toten	1,6333	0,6140	0,3832	1,0297	1,2047	0,6732	0,6601	0,6628
0532 Jevnaker	1,2724	0,4863	0,7376	0,8582	0,9496	0,8149	0,3045	0,6823
0533 Lunner	1,1133	0,5557	0,7092	0,8790	1,1513	0,8119	0,8187	0,7738
0534 Gran	1,4229	0,7495	0,7548	0,9403	0,9381	0,9247	0,7155	0,6664
0536 Søndre Land	1,8005	0,4508	0,6488	1,0803	0,9209	0,9758	0,8351	0,6476
0538 Nordre Land	1,7425	0,2959	0,4740	0,9448	0,9300	0,7996	0,6824	0,5655
0540 Sør-Aurdal	1,2911	0,4248	0,3456	1,0531	0,6687	0,8227	0,6529	0,6025
0541 Etnedal	1,5747	0,2916	0,6407	1,2310	0,9589	1,6379	0,9203	0,6233
0542 Nord-Aurdal	1,1674	0,3460	0,4482	1,1321	0,8740	0,7688	0,6168	0,7421
0543 Vestre Slidre	0,8110	0,3850	0,5128	1,1024	0,9485	1,1195	0,7282	0,6746
0544 Øystre Slidre	0,8935	0,2638	0,2547	1,0426	0,6892	0,6730	1,2698	0,7409

Tabell E-k: Indeks for berekna utgiftsbehov for kommunane 2018

Kommune	Indeks berekna utgifts-behov	Bef. andel per 1.7.17 (promille)	Andel berekna utgifts-behov 2018 (promille)
	25	*26*	*27*
0412 Ringsaker	0,9865	6,4441	6,3571
0415 Løten	1,0113	1,4453	1,4617
0417 Stange	1,0055	3,8774	3,8986
0418 Nord-Odal	1,0913	0,9682	1,0566
0419 Sør-Odal	0,9822	1,4925	1,4659
0420 Eidskog	1,1156	1,1656	1,3004
0423 Grue	1,1185	0,9011	1,0079
0425 Åsnes	1,1198	1,3885	1,5548
0426 Våler	1,0980	0,7035	0,7724
0427 Elverum	1,0068	3,9869	4,0138
0428 Trysil	1,1181	1,2427	1,3896
0429 Åmot	1,0890	0,8396	0,9142
0430 Stor-Elvdal	1,2151	0,4769	0,5795
0432 Rendalen	1,2757	0,3532	0,4506
0434 Engerdal	1,3934	0,2442	0,3403
0436 Tolga	1,2430	0,3026	0,3761
0437 Tynset	1,1248	1,0627	1,1954
0438 Alvdal	1,1748	0,4625	0,5434
0439 Folldal	1,2596	0,3013	0,3795
0441 Os	1,1809	0,3700	0,4370
Hedmark	1,0413	37,2328	38,7699
0501 Lillehammer	0,9864	5,2395	5,1683
0502 Gjøvik	0,9825	5,7395	5,6389
0511 Dovre	1,1442	0,5051	0,5780
0512 Lesja	1,2310	0,3841	0,4728
0513 Skjåk	1,1167	0,4166	0,4653
0514 Lom	1,1180	0,4464	0,4991
0515 Vågå	1,1199	0,6870	0,7694
0516 Nord-Fron	1,0672	1,0862	1,1592
0517 Sel	1,0904	1,1181	1,2191
0519 Sør-Fron	1,0991	0,5978	0,6570
0520 Ringebu	1,0723	0,8473	0,9086
0521 Øyer	1,0308	0,9699	0,9998
0522 Gausdal	1,0346	1,1711	1,2116
0528 Østre Toten	1,0231	2,8182	2,8833
0529 Vestre Toten	0,9847	2,5105	2,4721
0532 Jevnaker	0,9883	1,2791	1,2642
0533 Lunner	0,9977	1,7276	1,7236
0534 Gran	1,0370	2,6069	2,7033
0536 Søndre Land	1,0636	1,0800	1,1487
0538 Nordre Land	1,0684	1,2797	1,3673
0540 Sør-Aurdal	1,2346	0,5730	0,7074
0541 Etnedal	1,3664	0,2550	0,3485
0542 Nord-Aurdal	1,0272	1,2312	1,2646
0543 Vestre Slidre	1,1215	0,4040	0,4530
0544 Øystre Slidre	1,0892	0,6150	0,6699

Tabell E-k: Indeks for berekna utgiftsbehov for kommunane 2018

Kommune	Indeks innb. 0-1 år	Indeks innb. 2-5 år	Indeks innb. 6-15 år	Indeks innb. 16-22 år	Indeks innb. 23-66 år	Indeks innb. 67-79 år	Indeks innb. 80-89 år	Indeks innb. over 89 år
	1	*2*	*3*	*4*	*5*	*6*	*7*	*8*
0545 Vang	0,8315	0,8641	0,9657	0,8240	0,9678	1,3683	1,1840	1,3977
Oppland	0,8030	0,8486	0,9352	1,0055	0,9678	1,2487	1,2872	1,1735
0602 Drammen	0,9964	0,9816	0,9815	0,9337	1,0055	1,0388	1,0431	1,0405
0604 Kongsberg	0,8729	0,9259	1,0230	0,9440	0,9927	1,0963	1,0637	1,0456
0605 Ringerike	0,7425	0,8591	0,9215	0,9143	1,0061	1,1726	1,1797	1,1934
0612 Hole	0,9807	1,1476	1,0463	0,8139	1,0098	0,9946	1,0036	0,9023
0615 Flå	0,6642	0,7167	0,9590	0,9492	0,9479	1,2543	1,7455	1,9832
0616 Nes	0,7620	0,6412	0,8892	0,9103	0,9731	1,3341	1,5347	1,6677
0617 Gol	0,8126	0,8212	0,9769	0,9659	0,9541	1,2700	1,3817	1,4121
0618 Hemsedal	0,7610	0,9472	1,0431	1,0404	1,0216	0,8597	1,0400	1,0098
0619 Ål	0,7294	0,8469	1,0692	1,0095	0,9289	1,1741	1,5885	1,8084
0620 Hol	0,7824	0,7036	0,8564	0,8920	1,0030	1,2839	1,2141	1,7910
0621 Sigdal	0,6044	0,7278	1,0183	0,9639	0,9617	1,2834	1,2618	1,7066
0622 Krødsherad	0,8427	1,0621	0,9165	0,7071	1,0058	1,2594	1,1249	1,1964
0623 Modum	0,7988	0,9763	0,9307	0,9288	0,9939	1,1630	1,1415	1,2139
0624 Øvre Eiker	0,9807	1,0173	1,0113	0,9657	0,9967	1,0276	1,0049	1,0132
0625 Nedre Eiker	0,9394	1,0381	1,0756	1,0437	0,9967	0,9635	0,8212	0,8057
0626 Lier	0,8818	1,0676	1,1011	0,9764	0,9909	1,0174	0,8477	0,7557
0627 Røyken	0,9930	1,1515	1,1329	1,0061	0,9921	0,9545	0,7004	0,5186
0628 Hurum	0,7529	0,8396	1,0056	0,9625	0,9686	1,3127	0,9862	1,1491
0631 Flesberg	0,8975	0,9167	0,9971	0,9839	0,9553	1,2377	1,2535	1,0146
0632 Rollag	0,8881	0,6997	0,7564	1,2410	0,9220	1,3565	1,6935	2,0203
0633 Nore og Uvdal	0,6879	0,8037	0,8939	1,0666	0,9403	1,2760	1,6364	1,8258
Buskerud	0,8944	0,9698	1,0091	0,9555	0,9942	1,0803	1,0344	1,0393
0701 Horten	0,8215	0,9190	0,9872	1,0232	0,9735	1,1560	1,1632	1,0727
0704 Tønsberg	0,9304	0,9650	0,9547	0,9812	1,0018	1,0323	1,1416	1,1310
0710 Sandefjord	0,8825	0,9434	1,0030	1,0419	0,9791	1,0865	1,1040	1,0753
0711 Svelvik	0,7019	0,8431	0,9527	0,9545	1,0044	1,2402	0,9770	0,6032
0712 Larvik	0,8676	0,8620	0,9674	0,9786	0,9783	1,1713	1,2079	1,3137
0713 Sande	1,1279	1,0331	1,0688	0,9701	0,9795	1,0396	0,9502	0,9079
0715 Holmestrand	0,8849	0,8973	0,9733	0,9467	0,9855	1,2265	0,9639	1,1155
0716 Re	0,9474	1,0005	1,0990	1,0399	0,9995	0,9205	0,8317	1,0033
0729 Færder	0,8265	0,8599	1,0124	1,0072	0,9622	1,1988	1,2167	1,2162
Vestfold	0,8830	0,9207	0,9900	1,0025	0,9825	1,1162	1,1212	1,1255
0805 Porsgrunn	0,8532	0,8770	0,9513	1,0313	0,9901	1,1192	1,1101	1,1846
0806 Skien	0,8916	0,9432	0,9674	0,9960	0,9856	1,1351	1,0803	1,0821
0807 Notodden	0,9276	0,8629	0,9547	0,9747	0,9684	1,1820	1,2873	1,5979
0811 Siljan	0,7570	0,8713	1,0648	1,0482	0,9602	1,1235	1,2126	1,2557
0814 Bamble	0,8368	0,8298	0,9894	1,0543	0,9681	1,2752	0,9680	0,8266
0815 Kragerø	0,6921	0,7873	0,8876	0,9746	0,9565	1,4366	1,2871	1,2320
0817 Drangedal	0,6469	0,8791	1,0204	1,0327	0,9415	1,2411	1,2737	1,8600
0819 Nome	0,8913	0,8357	0,9302	1,0454	0,9490	1,2734	1,2837	1,6541
0821 Bø	1,0637	0,9755	0,9949	1,0792	0,9696	1,0445	1,1705	1,0492
0822 Sauherad	0,8481	0,8928	0,9403	0,9827	0,9741	1,2235	1,2217	1,1254
0826 Tinn	0,5964	0,7857	0,9311	1,0224	0,9561	1,3156	1,3454	1,6831

Tabell E-k: Indeks for berekna utgiftsbehov for kommunane 2018

Kommune	Indeks gradert basis-kriterium	Indeks reiseavst. innan sone	Indeks reiseavst. til nabo-krets	Indeks land-bruks-kriteriet	Indeks innv. 6-15 år	Indeks PU 16 år og over	Indeks ikkje-gifte 67 år og over	Indeks dødeleg-heits-kriteriet
	9	*10*	*11*	*12*	*13*	*14*	*15*	*16*
0545 Vang	10,0614	2,8208	2,4948	7,9705	2,1870	1,5140	1,2821	1,2743
Oppland	1,6379	1,3480	1,3129	2,8057	0,9113	1,2724	1,2970	1,1013
0602 Drammen	0,1245	0,4339	0,3417	0,0742	1,4076	0,8576	1,1190	1,0329
0604 Kongsberg	0,3338	0,7295	0,7721	0,7114	1,0983	0,8532	0,9970	0,8783
0605 Ringerike	0,3289	1,1437	1,5093	1,0983	0,9867	0,7810	1,2509	1,0795
0612 Hole	1,4824	1,2055	1,7143	1,2200	0,8441	0,6745	0,9320	0,9205
0615 Flå	15,1034	1,3903	1,9788	4,7400	3,0769	0,5039	1,6336	0,9542
0616 Nes	3,6102	1,0991	1,7422	3,7603	1,2466	2,0284	1,3198	0,9988
0617 Gol	2,3257	0,7074	1,6510	2,8075	1,6423	1,8788	1,3791	0,8895
0618 Hemsedal	6,0405	1,0209	2,6585	3,4958	2,0361	0,8797	0,8568	0,7809
0619 Ål	2,5854	1,8793	2,2731	4,0597	1,3079	1,1066	1,3682	0,8548
0620 Hol	2,7598	1,8683	1,6012	2,4713	1,1692	0,7123	1,3098	0,8430
0621 Sigdal	4,0619	3,7257	2,1221	5,6768	1,2607	1,2488	1,5671	1,2194
0622 Krødsherad	6,1433	2,3338	2,3833	2,8392	1,2652	1,4273	1,3057	1,0700
0623 Modum	0,6865	0,8795	1,1001	1,8711	1,0551	1,1533	1,1919	1,0180
0624 Øvre Eiker	0,4950	0,7167	1,0273	1,2990	1,0212	1,0137	0,9752	1,0284
0625 Nedre Eiker	0,3525	0,6004	0,6229	0,1646	1,1038	1,1120	0,8495	1,0581
0626 Lier	0,3543	0,5719	0,7621	0,7337	1,0480	1,1101	0,8720	1,0214
0627 Røyken	0,4121	0,5882	0,9352	0,2728	1,1559	0,7457	0,7641	1,0302
0628 Hurum	1,0683	0,6042	1,2940	0,6547	1,2264	1,3423	1,1598	1,0141
0631 Flesberg	4,9402	2,0927	3,2818	3,1097	1,3114	1,0087	1,1245	1,0029
0632 Rollag	11,5072	2,0841	1,8726	4,5222	0,6825	2,6949	1,4671	0,8202
0633 Nore og Uvdal	6,4175	2,9374	3,4521	6,9306	1,4339	1,6058	1,5039	0,9630
Buskerud	0,8758	0,8151	0,9876	0,9946	1,1905	0,9809	1,0634	1,0087
0701 Horten	0,3188	0,3292	0,5521	0,2134	1,0838	1,0924	1,1099	1,0485
0704 Tønsberg	0,1933	0,4718	0,6932	0,2658	0,7423	0,9841	1,1048	1,0000
0710 Sandefjord	0,1431	0,6723	0,6741	0,6646	1,1293	1,0235	1,0892	1,0369
0711 Svelvik	1,4646	1,2333	0,8566	0,5396	0,9749	0,9331	1,1237	1,2100
0712 Larvik	0,1984	0,5873	0,8705	0,8963	0,8956	1,2178	1,1531	1,0241
0713 Sande	0,9955	0,6137	1,3062	1,2558	0,8952	0,9819	0,9063	0,8766
0715 Holmestrand	0,6625	0,6529	0,9286	0,9077	0,8161	0,8823	1,1454	1,1169
0716 Re	1,0478	1,0304	1,7467	2,7651	0,8034	1,2746	0,7781	0,9521
0729 Færder	0,3362	0,5802	0,9450	0,2573	0,8128	0,8495	1,1660	0,9672
Vestfold	0,3358	0,5978	0,8156	0,6565	0,9323	1,0393	1,0996	1,0213
0805 Porsgrunn	0,2419	0,5909	0,5520	0,1341	0,7989	1,0327	1,1360	1,0983
0806 Skien	0,1614	0,6766	0,5768	0,4457	1,0355	0,9590	1,0878	1,0680
0807 Notodden	0,7423	1,0814	0,8105	1,2477	1,2638	1,4871	1,3086	1,1466
0811 Siljan	4,7198	0,9059	1,5402	1,8207	0,9955	0,2297	0,9146	0,8701
0814 Bamble	0,6753	1,5394	1,4666	0,4923	0,9703	1,0501	0,9936	1,0757
0815 Kragerø	0,9147	1,2695	1,7550	0,4574	1,2511	1,4086	1,4202	1,1398
0817 Drangedal	3,6429	3,2903	2,6493	2,7293	1,8045	1,3741	1,3435	1,1153
0819 Nome	1,6286	0,7061	1,4135	2,3417	1,5222	1,3829	1,3556	1,0783
0821 Bø	1,5267	0,7449	1,0745	2,1230	1,0483	1,0905	1,0544	0,9500
0822 Sauherad	2,4784	1,2291	1,5660	4,1426	1,5331	0,8787	1,2281	1,0995
0826 Tinn	2,1903	1,5625	1,4511	2,1484	1,3899	1,1455	1,4646	1,1497

Tabell E-k: Indeks for berekna utgiftsbehov for kommunane 2018

Kommune	Indeks uføre	Indeks flykt-ningar	Indeks opphop-ings-indeks	Indeks aleine-buande	Indeks barn med einsleg for-sørgjar	Indeks låg-inntekts-kriteriet	Indeks barn 1 år utan kontant-støtte	Indeks innb. m. høgare ut-danning
	17	*18*	*19*	*20*	*21*	*22*	*23*	*24*
0545 Vang	0,7275	0,2881	0,5399	0,8978	0,5879	1,4447	0,7291	0,7693
Oppland	1,2234	0,6915	0,4946	0,9785	0,9454	0,8165	0,7289	0,8046
0602 Drammen	0,9613	2,2318	1,9251	1,1227	1,1370	1,4525	0,9696	0,9807
0604 Kongsberg	0,8908	0,9477	0,7100	1,0632	1,0228	0,8965	0,9614	1,1491
0605 Ringerike	1,1240	0,9178	0,9556	1,0964	1,0267	0,9882	0,7067	0,8141
0612 Hole	0,7027	0,5385	0,6122	0,7730	0,7311	0,7852	0,9652	1,1115
0615 Flå	0,9858	0,0498	0,3128	1,2025	1,5208	0,7338	0,4831	0,6058
0616 Nes	1,3201	0,3528	0,3299	1,0773	0,9925	1,0604	0,7681	0,7205
0617 Gol	0,8827	0,9979	0,5712	1,1591	1,0726	1,2014	1,0131	0,6686
0618 Hemsedal	0,6341	0,2753	0,7837	1,1689	0,8909	1,1825	0,3624	0,8029
0619 Ål	0,7917	0,2993	0,2146	1,0513	0,9345	0,8265	0,4537	0,8025
0620 Hol	0,8068	0,4849	0,2287	1,1563	0,7637	0,7491	0,7504	0,7530
0621 Sigdal	0,8519	0,0154	0,3118	0,9787	0,8059	0,6412	0,5472	0,5227
0622 Krødsherad	0,9553	0,1724	0,5238	1,1302	0,6424	0,7817	0,5749	0,6703
0623 Modum	1,2077	0,7083	1,1756	1,0975	1,0868	1,1110	0,5407	0,6595
0624 Øvre Eiker	1,1601	0,7098	0,8832	0,8488	1,0467	0,8727	0,9394	0,7393
0625 Nedre Eiker	0,9429	1,4608	1,3648	0,7814	1,1326	1,0006	0,9136	0,7098
0626 Lier	0,7312	1,2074	0,6892	0,8202	0,9067	0,9127	0,9479	1,0306
0627 Røyken	0,7049	0,5750	0,5138	0,7198	1,1069	0,6035	1,1185	0,9842
0628 Hurum	0,8529	0,3951	0,6900	0,9257	1,0616	0,7124	0,7838	0,8152
0631 Flesberg	1,0179	0,2791	0,6090	0,7747	1,2018	1,4539	0,9247	0,6205
0632 Rollag	1,0704	0,2029	0,0550	0,8770	0,4893	0,4456	0,8227	0,7156
0633 Nore og Uvdal	0,6393	0,3244	0,2681	0,8964	0,7993	0,7995	0,5324	0,5938
Buskerud	0,9360	1,1741	1,0666	0,9814	1,0425	1,0331	0,8813	0,8914
0701 Horten	1,2701	1,1018	1,7488	0,9881	1,1485	1,0992	0,6680	0,9660
0704 Tønsberg	1,0220	0,9234	1,2556	1,0875	1,1639	0,9787	0,8567	1,1265
0710 Sandefjord	1,3218	1,0645	1,3102	1,0040	1,1773	0,9687	0,8208	0,8268
0711 Svelvik	1,3117	0,4276	0,8703	0,9329	1,1020	0,8059	0,6547	0,6942
0712 Larvik	1,5431	0,9643	0,7401	0,9841	1,0926	0,9056	0,8965	0,8173
0713 Sande	1,1324	0,4731	0,6400	0,7766	1,1008	0,7228	1,2013	0,7515
0715 Holmestrand	1,5010	0,4372	0,7775	1,0128	1,2035	0,6403	0,9623	0,8247
0716 Re	1,3591	0,5486	0,7194	0,8234	0,8864	0,7721	1,0415	0,7057
0729 Færder	0,9518	0,7689	0,7788	0,8763	1,1503	0,9335	0,9207	1,1159
Vestfold	1,2674	0,8966	1,0930	0,9827	1,1382	0,9290	0,8624	0,9147
0805 Porsgrunn	1,3577	1,0254	1,1465	1,0633	1,1804	0,8947	0,8775	0,8822
0806 Skien	1,3497	1,6897	1,5930	1,0614	1,2250	1,2075	0,8296	0,8622
0807 Notodden	1,6581	0,6802	1,1311	1,1135	1,1541	1,0598	1,0578	0,8057
0811 Siljan	1,2537	0,5751	0,3971	0,5831	0,9670	0,6433	0,4611	0,7336
0814 Bamble	1,2740	0,6490	0,7528	0,8359	1,0434	0,7914	0,7253	0,7343
0815 Kragerø	1,5665	0,6445	1,2327	1,1468	1,0578	1,0309	0,7386	0,7813
0817 Drangedal	1,3072	0,2069	0,7595	1,0079	0,9563	0,8698	0,7266	0,5270
0819 Nome	1,5999	0,8574	0,9253	1,0677	0,9950	1,1725	0,6994	0,7026
0821 Bø	1,2936	0,8851	0,5870	0,7892	1,2126	1,0327	1,0794	1,0373
0822 Sauherad	1,4219	0,7278	0,7434	0,8660	0,8176	1,0266	0,8274	0,8277
0826 Tinn	1,5098	0,4890	0,4096	1,1908	1,1063	0,8110	0,6699	0,6502

Tabell E-k: Indeks for berekna utgiftsbehov for kommunane 2018

Kommune	Indeks berekna utgifts-behov	Bef. andel per 1.7.17 (promille)	Andel berekna utgifts-behov 2018 (promille)
	25	*26*	*27*
0545 Vang	1,2653	0,3051	0,3860
Oppland	1,0347	35,8940	37,1388
0602 Drammen	0,9979	12,9842	12,9568
0604 Kongsberg	0,9733	5,1726	5,0345
0605 Ringerike	0,9787	5,7166	5,5951
0612 Hole	1,0024	1,2933	1,2965
0615 Flå	1,3330	0,2037	0,2715
0616 Nes	1,1106	0,6325	0,7024
0617 Gol	1,1086	0,8740	0,9690
0618 Hemsedal	1,0822	0,4667	0,5050
0619 Ål	1,1188	0,8810	0,9857
0620 Hol	0,9988	0,8646	0,8636
0621 Sigdal	1,1378	0,6575	0,7480
0622 Krødsherad	1,1481	0,4314	0,4953
0623 Modum	1,0065	2,6251	2,6421
0624 Øvre Eiker	0,9841	3,5437	3,4873
0625 Nedre Eiker	0,9808	4,7072	4,6168
0626 Lier	0,9864	4,8999	4,8334
0627 Røyken	0,9582	4,1978	4,0223
0628 Hurum	1,0011	1,7968	1,7988
0631 Flesberg	1,1215	0,5087	0,5706
0632 Rollag	1,2791	0,2666	0,3410
0633 Nore og Uvdal	1,2071	0,4794	0,5787
Buskerud	1,0021	53,2032	53,3144
0701 Horten	0,9987	5,1671	5,1606
0704 Tønsberg	0,9829	8,5518	8,4058
0710 Sandefjord	0,9926	11,8331	11,7454
0711 Svelvik	0,9624	1,2649	1,2174
0712 Larvik	0,9983	8,8487	8,8333
0713 Sande	0,9901	1,8292	1,8111
0715 Holmestrand	0,9756	2,6755	2,6102
0716 Re	1,0053	1,8117	1,8214
0729 Færder	0,9888	5,0741	5,0172
Vestfold	0,9908	47,0562	46,6222
0805 Porsgrunn	0,9792	6,8576	6,7147
0806 Skien	0,9938	10,3276	10,2635
0807 Notodden	1,0650	2,4156	2,5727
0811 Siljan	1,0225	0,4468	0,4568
0814 Bamble	0,9666	2,6877	2,5979
0815 Kragerø	1,0409	2,0037	2,0856
0817 Drangedal	1,1632	0,7842	0,9122
0819 Nome	1,0668	1,2617	1,3460
0821 Bø	1,0256	1,1764	1,2066
0822 Sauherad	1,0408	0,8176	0,8509
0826 Tinn	1,0721	1,1200	1,2007

Tabell E-k: Indeks for berekna utgiftsbehov for kommunane 2018

Kommune	Indeks innb. 0-1 år	Indeks innb. 2-5 år	Indeks innb. 6-15 år	Indeks innb. 16-22 år	Indeks innb. 23-66 år	Indeks innb. 67-79 år	Indeks innb. 80-89 år	Indeks innb. over 89 år
	1	*2*	*3*	*4*	*5*	*6*	*7*	*8*
0827 Hjartdal	0,8728	0,8507	0,9809	1,0086	0,9018	1,4198	1,5221	1,7187
0828 Seljord	0,7790	0,8981	1,0243	0,8792	0,9492	1,3164	1,2898	1,4313
0829 Kviteseid	0,7328	0,7556	0,8055	0,9402	1,0015	1,2551	1,4428	1,4100
0830 Nissedal	1,1940	0,9019	0,9454	0,8949	0,9724	1,2322	1,1157	1,4260
0831 Fyresdal	0,3330	1,0382	1,0982	0,9307	0,9460	1,3180	1,1558	0,9723
0833 Tokke	0,6418	0,8176	0,9641	1,0701	0,9504	1,2419	1,2985	1,9163
0834 Vinje	0,8559	0,9019	0,9253	1,0352	0,9606	1,2517	1,2390	1,2158
Telemark	0,8470	0,8863	0,9590	1,0100	0,9749	1,1913	1,1549	1,2249
0901 Risør	0,6385	0,7733	0,9253	1,0357	0,9561	1,3737	1,2096	1,4037
0904 Grimstad	0,9860	1,0539	1,1015	1,1595	0,9613	0,9939	0,8857	0,7960
0906 Arendal	0,8928	0,9531	1,0145	0,9976	0,9900	1,0815	1,0071	0,9966
0911 Gjerstad	0,6494	0,7872	0,8872	1,1549	0,9623	1,2819	1,1317	1,6277
0912 Vegårshei	0,9391	1,0236	1,2048	1,0031	0,9456	0,9672	1,0968	1,8126
0914 Tvedestrand	0,7438	0,8335	0,9796	0,9617	0,9696	1,2692	1,1599	1,3681
0919 Froland	0,9981	1,1911	1,1358	0,9946	0,9976	0,8758	0,7539	0,7598
0926 Lillesand	1,0560	1,1158	1,1113	1,0041	0,9576	1,0708	0,9168	0,9197
0928 Birkenes	1,2091	1,1845	1,2286	1,0545	0,9447	0,9908	0,6982	0,6828
0929 Åmli	1,1535	1,1180	0,8999	1,0685	0,9430	1,1965	1,3794	0,5740
0935 Iveland	1,2760	1,5621	1,0197	0,9726	0,9866	0,8574	0,6947	1,0694
0937 Evje og Hornnes	1,0045	1,0575	1,1388	1,0582	0,9232	1,1703	1,0220	1,1054
0938 Bygland	0,8518	0,7460	0,8418	1,0632	0,9755	1,3081	1,2606	1,1795
0940 Valle	0,8304	0,7100	1,0157	1,0549	0,9637	1,2292	1,0603	1,6290
0941 Bykle	0,8359	0,9577	0,8738	1,0854	1,0767	0,8991	0,4959	0,6162
Aust-Agder	0,9286	0,9988	1,0487	1,0406	0,9727	1,0830	0,9749	0,9990
1001 Kristiansand	1,0688	1,0517	1,0380	1,0912	0,9945	0,8947	0,9669	0,8616
1002 Mandal	0,9263	0,9924	1,1093	1,0877	0,9497	1,0589	1,0691	1,1801
1003 Farsund	0,9374	0,9452	1,0470	1,1943	0,9166	1,2123	1,1994	1,0073
1004 Flekkefjord	0,8274	0,9885	1,0663	1,0088	0,9344	1,1678	1,3103	1,6242
1014 Vennesla	1,0715	1,1769	1,0704	1,1226	0,9777	0,9001	0,8734	0,8172
1017 Songdalen	1,2315	1,1683	1,1623	1,0865	0,9727	0,8667	0,7768	0,6465
1018 Søgne	1,0163	1,0409	1,1316	1,1499	0,9682	0,9588	0,8597	0,5227
1021 Marnardal	0,9802	0,9678	1,1494	1,1231	0,9586	0,9446	1,1031	0,9181
1026 Åseral	0,8088	1,0496	1,0814	1,4626	0,9251	0,8098	1,3336	1,3890
1027 Audnedal	0,9822	1,1474	1,1542	1,1901	0,9234	0,9806	1,0589	1,2700
1029 Lindesnes	1,0679	1,1663	1,0867	0,9918	0,9361	1,1647	1,0122	1,0003
1032 Lyngdal	1,1771	1,2136	1,2482	1,1172	0,9224	0,9610	0,8583	0,9221
1034 Hægebostad	1,2578	1,2191	1,0399	1,0586	0,9343	1,1040	1,0494	0,9041
1037 Kvinesdal	0,9769	1,0837	1,0518	1,0478	0,9639	1,0266	1,0552	1,2667
1046 Sirdal	0,8765	1,1092	1,0523	1,0454	0,9345	1,1189	1,1537	1,8739
Vest-Agder	1,0393	1,0649	1,0731	1,0978	0,9714	0,9620	0,9901	0,9393
1101 Eigersund	1,0197	1,0082	1,0814	1,0736	0,9713	0,9983	0,9800	1,0318
1102 Sandnes	1,2723	1,2547	1,1365	1,0156	1,0137	0,7124	0,6894	0,6461
1103 Stavanger	1,1359	1,0677	1,0107	1,0078	1,0379	0,7947	0,7953	0,8243
1106 Haugesund	0,9973	0,9629	0,9928	1,0317	1,0169	0,9252	0,9420	0,9977
1111 Sokndal	1,0521	1,0858	1,1537	0,9846	0,9279	1,0598	1,2888	1,3784

Tabell E-k: Indeks for berekna utgiftsbehov for kommunane 2018

Kommune	Indeks gradert basis-kriterium	Indeks reiseavst. innan sone	Indeks reiseavst. til nabo-krets	Indeks land-bruks-kriteriet	Indeks innv. 6-15 år	Indeks PU 16 år og over	Indeks ikkje-gifte 67 år og over	Indeks dødeleg-heits-kriteriet
	9	*10*	*11*	*12*	*13*	*14*	*15*	*16*
0827 Hjartdal	9,0098	2,6699	2,4154	6,6770	1,7503	1,1961	1,6230	1,1326
0828 Seljord	4,5025	2,0899	2,5602	3,2734	1,1103	1,1819	1,4323	1,1622
0829 Kviteseid	5,7677	2,0749	2,4569	4,0022	0,3942	2,0013	1,4038	1,1580
0830 Nissedal	10,8603	2,5662	3,8376	3,2592	1,6415	1,4493	1,2571	0,9435
0831 Fyresdal	12,1166	1,7863	2,8879	5,4333	2,1499	1,2127	1,3335	1,2440
0833 Tokke	7,1543	2,5657	2,2468	4,5636	1,0550	0,9738	1,4954	1,2679
0834 Vinje	4,3858	5,1517	3,3248	3,9667	0,7494	1,0974	1,3274	1,1084
Telemark	1,2838	1,1146	1,1032	1,1460	1,0789	1,1033	1,1847	1,0905
0901 Risør	1,4490	1,7343	0,9227	0,6093	1,4959	1,4875	1,3380	1,1305
0904 Grimstad	0,3965	0,7409	0,9005	0,6699	1,1436	1,0826	0,8445	0,9913
0906 Arendal	0,2042	0,6045	1,0320	0,3611	1,1175	1,0909	1,0524	1,0760
0911 Gjerstad	4,9662	2,0565	1,1144	2,1423	0,8626	2,0800	1,3885	0,9329
0912 Vegårshei	6,2888	1,3703	2,2868	1,7948	1,3778	1,0362	1,1492	0,9812
0914 Tvedestrand	1,7631	2,2688	1,9900	0,9850	1,3558	1,5196	1,2684	1,1215
0919 Froland	1,8302	1,4425	1,9488	1,3715	0,7214	0,9391	0,8145	0,9559
0926 Lillesand	0,8677	2,0356	0,7806	0,5057	0,8581	1,0515	0,8900	0,9127
0928 Birkenes	2,1260	1,8537	2,0491	1,9233	1,0047	1,0409	0,7874	1,0349
0929 Åmli	8,7432	2,4912	3,2267	3,8445	2,1834	3,7920	1,4019	1,3810
0935 Iveland	10,1246	1,9940	3,2865	2,6479	2,5692	1,4265	0,7650	0,9648
0937 Evje og Hornnes	3,2979	0,8830	1,2285	2,2172	1,4937	0,6691	1,2093	1,2671
0938 Bygland	13,4740	4,3799	3,0071	5,2589	1,1511	2,0229	1,3806	1,2769
0940 Valle	13,1361	2,1514	1,7730	6,6226	2,3308	1,0956	1,2338	1,0374
0941 Bykle	16,8951	2,9465	6,8759	3,0987	2,4427	0,2818	0,8335	1,0674
Aust-Agder	1,5871	1,1864	1,2836	0,9422	1,1772	1,1781	1,0210	1,0487
1001 Kristiansand	0,0978	0,4177	0,7004	0,0817	1,0781	1,0017	0,8726	0,9913
1002 Mandal	0,5866	0,8685	1,1007	0,7816	1,1858	1,1244	1,0252	0,9910
1003 Farsund	0,9960	0,7440	0,9258	1,8970	1,3667	1,1101	1,0955	1,0380
1004 Flekkefjord	1,0981	1,6664	1,1325	1,4052	1,3228	1,6640	1,1712	0,9707
1014 Vennesla	0,6603	0,6346	1,9895	0,6617	1,0012	1,3641	0,7875	1,0439
1017 Songdalen	1,5275	1,7951	1,1542	1,0637	1,6988	1,0677	0,7568	1,0110
1018 Søgne	0,8098	0,7277	0,9374	0,6181	0,8665	1,1714	0,7519	0,9734
1021 Marnardal	5,5391	2,8917	2,5558	4,2930	1,0569	1,9829	0,8226	1,0492
1026 Åseral	17,3094	2,0230	3,0894	6,6013	1,8200	1,1550	1,2645	1,2303
1027 Audnedal	7,8514	2,5083	3,2013	3,6675	1,2645	0,9171	0,8606	0,8684
1029 Lindesnes	2,2936	1,8416	1,4616	2,5107	1,0299	1,4705	1,0501	1,0572
1032 Lyngdal	1,1705	0,7262	2,6343	1,5405	1,5622	1,1015	0,8341	1,0728
1034 Hægebostad	8,4215	2,0336	2,1705	5,1829	1,0025	2,3855	1,0312	0,8282
1037 Kvinesdal	1,9196	2,8778	1,5169	2,8559	1,3551	1,6746	1,0632	1,1357
1046 Sirdal	8,8577	2,7932	2,3224	5,4085	0,7567	1,1821	1,2101	0,9094
Vest-Agder	0,9363	0,8499	1,1253	0,8587	1,1493	1,1575	0,9090	1,0052
1101 Eigersund	0,6248	1,0073	1,0077	1,3544	1,1011	1,3249	0,9507	1,0225
1102 Sandnes	0,1144	0,5272	0,6922	0,4292	1,2987	0,7298	0,6356	0,9422
1103 Stavanger	0,0641	0,4079	0,6637	0,0533	1,2484	0,6867	0,7652	1,0111
1106 Haugesund	0,2308	0,4477	0,5090	0,1027	1,1564	1,0971	0,9852	1,0836
1111 Sokndal	3,7128	0,7945	1,1788	3,0051	0,8279	1,7781	1,1538	1,1097

Tabell E-k: Indeks for berekna utgiftsbehov for kommunane 2018

Kommune	Indeks uføre	Indeks flykt-ningar	Indeks opphop-ings-indeks	Indeks aleine-buande	Indeks barn med einsleg for-sørgjar	Indeks låg-inntekts-kriteriet	Indeks barn 1 år utan kontant-støtte	Indeks innb. m. høgare ut-danning
	17	*18*	*19*	*20*	*21*	*22*	*23*	*24*
0827 Hjartdal	1,4076	0,0338	0,2164	0,8081	0,6515	0,6763	0,9761	0,6100
0828 Seljord	1,0298	0,3594	0,3219	0,9783	0,5632	0,7672	0,9660	0,7926
0829 Kviteseid	0,9846	0,2490	0,3466	1,1626	0,5475	0,5978	0,7750	0,8381
0830 Nissedal	1,1193	0,0358	0,5931	0,8961	0,6907	0,9065	1,6463	0,7269
0831 Fyresdal	0,9574	0,1332	0,7009	1,0085	1,6696	1,2226	0,2301	0,7782
0833 Tokke	1,0027	0,2887	0,2723	1,0299	0,6188	0,3909	0,5057	0,7524
0834 Vinje	0,7835	0,5109	0,2282	1,0126	0,7903	0,7649	1,1835	0,8418
Telemark	1,3620	1,0247	1,1028	1,0291	1,1078	1,0020	0,8420	0,8217
0901 Risør	1,6365	0,6911	1,2027	1,0819	0,8830	1,0290	0,5738	0,8257
0904 Grimstad	1,3353	0,8010	1,0166	0,8109	1,0678	0,7934	0,9642	1,0065
0906 Arendal	1,7262	1,0189	1,3788	1,0637	1,1996	0,8595	0,8902	0,9267
0911 Gjerstad	2,2545	0,7500	1,1189	1,0592	0,9739	0,8421	0,3367	0,5022
0912 Vegårshei	1,4671	0,6656	0,6177	0,8149	1,2345	1,0447	0,9468	0,7146
0914 Tvedestrand	1,5187	0,7066	1,2719	1,0142	1,0223	1,0347	0,8462	0,7905
0919 Froland	1,8567	0,5877	0,9290	0,7538	1,1263	0,7013	1,0231	0,5888
0926 Lillesand	1,2220	0,6663	0,6274	0,7908	0,9545	0,7367	0,9330	0,9595
0928 Birkenes	1,7256	0,7954	0,7126	0,7587	1,0169	0,8279	0,8700	0,6909
0929 Åmli	2,0725	1,2106	0,5439	1,0252	0,7646	0,7951	0,9350	0,6390
0935 Iveland	2,0565	0,4296	0,5257	0,7516	1,0683	0,6849	0,7611	0,4690
0937 Evje og Hornnes	1,6536	1,3126	0,9842	0,9129	1,5471	1,3048	0,9176	0,6635
0938 Bygland	1,5275	0,1481	0,3691	1,2483	1,1068	0,6043	1,0415	0,8388
0940 Valle	0,9025	0,9527	0,4284	1,3215	0,5221	1,0637	0,8053	0,7693
0941 Bykle	0,5804	0,5570	0,5364	1,0027	0,8059	0,8419	0,7205	0,9687
Aust-Agder	1,5873	0,8572	1,0895	0,9497	1,0986	0,8584	0,8819	0,8721
1001 Kristiansand	1,2073	1,7992	1,3639	0,9933	1,1110	0,9536	1,0679	1,0904
1002 Mandal	1,8739	0,7043	0,8035	0,9577	1,0057	0,7570	0,7369	0,8678
1003 Farsund	1,2746	0,4680	0,5794	0,8405	0,8641	0,6715	0,8170	0,6657
1004 Flekkefjord	1,5115	0,7164	0,7576	0,8341	0,7977	0,6724	0,6872	0,7504
1014 Vennesla	1,7394	0,6721	0,8722	0,8464	1,3506	0,6768	0,8225	0,5714
1017 Songdalen	2,1144	1,4663	1,3355	0,8018	1,3504	0,9722	0,9859	0,5985
1018 Søgne	1,5213	0,6804	0,9693	0,7780	1,1811	0,7481	0,8351	0,8622
1021 Marnardal	2,0418	0,5225	0,6957	0,8199	1,0561	0,9059	1,0623	0,5661
1026 Åseral	1,2487	0,9511	0,7305	0,8018	0,7339	1,3154	0,3575	0,5111
1027 Audnedal	1,2276	0,0000	0,1822	0,6764	0,5584	0,4337	0,3053	0,6606
1029 Lindesnes	1,8394	0,7463	0,6880	0,8294	0,9257	0,7768	1,1813	0,6186
1032 Lyngdal	1,5555	1,0325	0,8483	0,7496	1,0698	1,0976	1,0409	0,6495
1034 Hægebostad	1,6704	0,1048	0,4986	0,7176	0,6821	0,6770	0,8640	0,6170
1037 Kvinesdal	1,9481	0,5844	0,5388	0,9387	1,3589	0,7301	0,8244	0,5648
1046 Sirdal	1,0042	0,2141	0,1918	0,8975	0,4225	0,5076	0,8469	0,7127
Vest-Agder	1,4460	1,2417	1,0700	0,9156	1,0876	0,8585	0,9503	0,8881
1101 Eigersund	1,3344	0,5930	0,9118	0,8331	0,8217	0,5733	1,0555	0,6851
1102 Sandnes	0,8262	1,2153	1,8170	0,8202	0,9201	1,0161	1,1287	0,9451
1103 Stavanger	0,8167	1,1832	1,7883	1,1004	0,9083	1,0881	1,1213	1,2612
1106 Haugesund	1,2539	1,0234	1,9111	1,1961	1,1738	1,0136	0,9348	0,9767
1111 Sokndal	1,3482	0,0639	0,3352	0,8241	1,1940	0,3320	0,6651	0,5019

Tabell E-k: Indeks for berekna utgiftsbehov for kommunane 2018

Kommune	Indeks berekna utgifts-behov	Bef. andel per 1.7.17 (promille)	Andel berekna utgifts-behov 2018 (promille)
	25	*26*	*27*
0827 Hjartdal	1,2631	0,3003	0,3793
0828 Seljord	1,1466	0,5644	0,6472
0829 Kviteseid	1,1379	0,4616	0,5252
0830 Nissedal	1,2630	0,2833	0,3577
0831 Fyresdal	1,3253	0,2539	0,3365
0833 Tokke	1,1778	0,4216	0,4965
0834 Vinje	1,1424	0,7014	0,8013
Telemark	1,0263	32,8852	33,7515
0901 Risør	1,0497	1,3110	1,3761
0904 Grimstad	0,9946	4,3133	4,2899
0906 Arendal	0,9997	8,4669	8,4645
0911 Gjerstad	1,1275	0,4688	0,5285
0912 Vegårshei	1,2078	0,3962	0,4785
0914 Tvedestrand	1,0870	1,1482	1,2481
0919 Froland	1,0314	1,0929	1,1272
0926 Lillesand	1,0193	2,0497	2,0892
0928 Birkenes	1,0701	0,9860	1,0551
0929 Åmli	1,3693	0,3518	0,4818
0935 Iveland	1,2608	0,2518	0,3175
0937 Evje og Hornnes	1,1188	0,6902	0,7722
0938 Bygland	1,3335	0,2283	0,3045
0940 Valle	1,2727	0,2342	0,2980
0941 Bykle	1,2450	0,1821	0,2267
Aust-Agder	1,0400	22,1715	23,0578
1001 Kristiansand	0,9879	17,0084	16,8021
1002 Mandal	1,0301	2,9666	3,0558
1003 Farsund	1,0147	1,8491	1,8762
1004 Flekkefjord	1,0951	1,7270	1,8913
1014 Vennesla	1,0206	2,7462	2,8028
1017 Songdalen	1,0549	1,2496	1,3182
1018 Søgne	0,9878	2,1465	2,1204
1021 Marnardal	1,1937	0,4400	0,5252
1026 Åseral	1,4202	0,1777	0,2524
1027 Audnedal	1,1773	0,3357	0,3953
1029 Lindesnes	1,1080	0,9422	1,0440
1032 Lyngdal	1,0921	1,6306	1,7809
1034 Hægebostad	1,2435	0,3227	0,4013
1037 Kvinesdal	1,1170	1,1338	1,2665
1046 Sirdal	1,2372	0,3473	0,4297
Vest-Agder	1,0268	35,0234	35,9620
1101 Eigersund	1,0124	2,8275	2,8627
1102 Sandnes	0,9717	14,4150	14,0078
1103 Stavanger	0,9475	25,1822	23,8600
1106 Haugesund	0,9844	7,0628	6,9529
1111 Sokndal	1,1540	0,6349	0,7327

Tabell E-k: Indeks for berekna utgiftsbehov for kommunane 2018

Kommune	Indeks innb. 0-1 år	Indeks innb. 2-5 år	Indeks innb. 6-15 år	Indeks innb. 16-22 år	Indeks innb. 23-66 år	Indeks innb. 67-79 år	Indeks innb. 80-89 år	Indeks innb. over 89 år
	1	*2*	*3*	*4*	*5*	*6*	*7*	*8*
1112 Lund	1,0152	1,1185	1,1067	1,2164	0,9248	0,9837	1,0712	1,5656
1114 Bjerkreim	1,2074	1,1656	1,2912	1,0796	0,9520	0,8241	0,7326	1,0820
1119 Hå	1,3072	1,3542	1,2244	1,0876	0,9563	0,7889	0,7408	0,7507
1120 Klepp	1,1732	1,2168	1,2143	1,1384	0,9670	0,8340	0,6649	0,4942
1121 Time	1,2570	1,2561	1,1768	1,0478	0,9827	0,7750	0,8103	0,6204
1122 Gjesdal	1,3687	1,4225	1,1953	1,0889	0,9962	0,6487	0,5256	0,4976
1124 Sola	1,2265	1,2583	1,1616	1,0263	1,0014	0,7343	0,7480	0,6112
1127 Randaberg	1,1873	1,2403	1,1682	1,1829	0,9608	0,8029	0,8413	0,6259
1129 Forsand	0,8997	1,0011	1,4282	0,9692	0,9115	1,0031	1,2730	0,3821
1130 Strand	1,2087	1,2268	1,1829	1,1069	0,9431	0,8904	0,9451	0,9325
1133 Hjelmeland	1,0344	1,1575	1,1838	1,0178	0,8919	1,1878	1,2492	1,2637
1134 Suldal	1,0343	1,0583	1,1113	1,0366	0,9136	1,1689	1,2886	1,2506
1135 Sauda	0,8800	0,9530	1,0067	1,0170	0,9399	1,0591	1,8252	1,3813
1141 Finnøy	1,2343	1,2365	1,0706	1,0174	0,9555	0,9542	1,1167	1,0192
1142 Rennesøy	1,0992	1,3179	1,2935	1,0170	0,9787	0,7250	0,7275	0,5834
1144 Kvitsøy	0,8143	0,7811	1,1531	1,0138	0,9012	1,2476	1,7392	1,0807
1145 Bokn	0,9802	0,7423	1,1822	1,1666	0,8946	1,1307	1,5839	1,3693
1146 Tysvær	1,1113	1,2359	1,2813	1,0834	0,9270	0,9561	0,8223	0,7481
1149 Karmøy	1,0342	1,1275	1,1176	1,0754	0,9620	0,9784	0,9499	0,7974
1151 Utsira	0,8793	1,3706	0,9420	1,0054	0,9594	1,1226	1,0270	1,1669
1160 Vindafjord	1,0817	1,0860	1,0745	1,1301	0,9503	0,9227	1,2010	1,4354
Rogaland	1,1536	1,1529	1,1033	1,0453	0,9967	0,8306	0,8338	0,7983
1201 Bergen	1,0854	0,9781	0,9229	1,0160	1,0360	0,8754	0,9787	1,0111
1211 Etne	1,0716	1,1057	1,0869	1,0037	0,9367	1,0709	1,1631	1,7236
1216 Sveio	0,9132	1,3403	1,2143	1,0040	0,9497	0,9447	0,8879	0,8148
1219 Bømlo	1,0109	1,0742	1,1979	1,1362	0,9308	0,9779	0,9631	1,4562
1221 Stord	1,0932	1,0839	1,1006	1,1538	0,9620	0,9335	0,9544	0,8497
1222 Fitjar	1,0209	1,0463	1,1933	1,1228	0,9553	0,9046	0,9614	1,0393
1223 Tysnes	1,0324	0,8852	0,8743	1,0134	0,9057	1,4211	1,6703	1,7021
1224 Kvinnherad	0,8192	0,9410	1,0784	1,0998	0,9138	1,2317	1,2713	1,5479
1227 Jondal	0,7673	1,0459	0,9255	0,9440	0,8844	1,5639	1,4016	2,2509
1228 Odda	0,6963	0,8750	0,8672	0,9926	0,9607	1,2126	1,6179	2,0362
1231 Ullensvang	0,8025	0,8329	0,9952	1,0830	0,8966	1,3717	1,5015	2,0601
1232 Eidfjord	1,0931	0,6610	0,8589	0,8573	1,0130	1,1326	1,4591	1,7659
1233 Ulvik	0,9520	0,9702	0,9164	0,9373	0,9120	1,4602	1,2708	2,3162
1234 Granvin	1,1996	0,7594	0,7510	0,9875	0,9517	1,3783	1,4732	2,1650
1235 Voss	0,9062	1,0146	1,0204	1,0081	0,9323	1,1302	1,5346	1,6495
1238 Kvam	1,0064	0,9376	1,0603	1,0081	0,9176	1,1952	1,3997	1,9719
1241 Fusa	0,7514	0,9500	1,1708	1,0731	0,9103	1,1457	1,3676	1,5711
1242 Samnanger	1,0114	1,0480	0,9623	0,9177	0,9683	1,1336	1,2777	1,4859
1243 Os	1,2535	1,2389	1,1807	0,9875	0,9723	0,9063	0,7449	0,6306
1244 Austevoll	1,3541	1,3235	1,1512	1,0387	0,9291	0,9574	0,9324	1,3420
1245 Sund	1,0911	1,2855	1,2173	0,8845	0,9769	0,9259	0,7577	0,7532
1246 Fjell	1,1878	1,1603	1,1762	1,1778	0,9822	0,8148	0,5499	0,5618
1247 Askøy	1,2996	1,3121	1,2350	1,0331	0,9566	0,8606	0,7085	0,6360
1251 Vaksdal	1,0921	0,9438	0,9892	0,9863	0,9325	1,1136	1,5805	2,2385

Tabell E-k: Indeks for berekna utgiftsbehov for kommunane 2018

Kommune	Indeks gradert basis-kriterium	Indeks reiseavst. innan sone	Indeks reiseavst. til nabo-krets	Indeks land-bruks-kriteriet	Indeks innv. 6-15 år	Indeks PU 16 år og over	Indeks ikkje-gifte 67 år og over	Indeks dødeleg-heits-kriteriet
	9	*10*	*11*	*12*	*13*	*14*	*15*	*16*
1112 Lund	3,9365	1,4161	1,3615	3,6684	1,0496	0,9991	0,8903	0,9855
1114 Bjerkreim	4,5792	1,7056	2,3527	6,8339	0,8998	0,6662	0,6333	0,9912
1119 Hå	0,4964	0,6107	0,9811	2,3672	1,2900	0,7645	0,6424	0,8946
1120 Klepp	0,4601	0,4779	0,7176	1,6296	1,1799	0,8335	0,5697	0,9163
1121 Time	0,4757	0,4946	0,6406	1,3780	1,0266	0,8107	0,6266	0,9047
1122 Gjesdal	0,8101	1,4875	1,1141	1,3527	1,3986	0,8193	0,5087	1,0451
1124 Sola	0,3437	0,3753	0,9979	0,6319	1,3011	0,7661	0,5877	0,8725
1127 Randaberg	0,8080	0,1545	0,7815	0,6799	0,8167	0,8637	0,5811	0,8295
1129 Forsand	10,9885	1,2880	4,7447	5,6233	2,2373	2,4026	0,9690	1,0341
1130 Strand	0,7372	0,5601	0,9088	1,2189	1,0165	1,2581	0,7047	0,8783
1133 Hjelmeland	5,9736	2,7973	2,9643	7,7946	1,9236	0,7972	1,0825	1,1322
1134 Suldal	4,1814	4,6257	3,3210	5,9422	1,1541	0,9765	1,0116	1,1228
1135 Sauda	2,2550	0,5859	0,8252	1,5737	1,8100	1,4357	1,3131	1,1148
1141 Finnøy	4,4860	2,7461	2,5704	6,4454	1,0493	0,9988	0,8521	0,9063
1142 Rennesøy	2,3425	1,1159	3,0894	2,8573	1,1826	0,3335	0,5944	0,9738
1144 Kvitsøy	29,6281	0,1704	0,4519	2,2024	1,5577	0,0000	1,0682	0,9360
1145 Bokn	16,8797	0,7040	1,5156	5,1288	0,9868	1,2524	1,1041	0,7412
1146 Tysvær	0,9721	2,3394	1,5051	2,5433	0,9820	0,8309	0,6671	0,9603
1149 Karmøy	0,2143	0,7325	0,7742	0,6774	0,8621	1,0557	0,8020	0,9754
1151 Utsira	79,9813	0,0000	0,0000	3,9959	1,5769	2,6684	0,8347	1,2633
1160 Vindafjord	1,3569	1,8668	1,5990	4,6490	1,2206	0,8283	0,9648	0,9150
Rogaland	0,6313	0,6816	0,8719	0,9717	1,1867	0,8504	0,7443	0,9742
1201 Bergen	0,0312	0,9023	0,6842	0,0604	0,8891	0,9823	0,9413	0,9806
1211 Etne	3,0490	2,6864	1,5732	4,3992	0,9058	1,3138	1,0760	0,9641
1216 Sveio	2,0323	1,9922	1,8160	3,0208	1,3363	1,1466	0,7472	0,9952
1219 Bømlo	0,9220	1,1560	1,3880	1,1406	1,1771	1,1860	0,8613	0,9610
1221 Stord	0,4785	0,5536	0,7108	0,3993	0,9299	1,0938	0,7367	0,9267
1222 Fitjar	3,7092	1,1759	1,6505	2,5212	1,2038	1,2731	0,7869	1,0046
1223 Tysnes	5,4368	2,2662	2,0893	4,1863	1,0472	1,8986	1,4416	0,9438
1224 Kvinnherad	0,8602	2,2262	1,2079	2,2490	0,8947	1,2481	1,1439	0,9300
1227 Jondal	14,6934	1,9052	2,6871	5,4135	0,3862	1,2255	1,5613	1,0444
1228 Odda	1,4923	2,0187	0,9135	1,2069	1,4952	0,9782	1,5044	1,0559
1231 Ullensvang	4,5698	5,4101	2,4718	7,7639	1,3841	1,3574	1,2943	1,0207
1232 Eidfjord	17,2910	0,9432	1,4045	4,0664	1,7045	0,0000	1,6569	1,0925
1233 Ulvik	14,4322	0,7821	2,0800	6,1919	1,9917	1,4445	1,4240	1,0258
1234 Granvin	15,1178	0,9960	1,5017	4,5379	0,9179	0,8737	1,5901	0,6894
1235 Voss	0,6918	1,4903	1,4579	2,8209	0,9224	1,1520	1,2492	0,9501
1238 Kvam	1,3032	2,2368	1,1891	2,6678	1,4615	1,6630	1,2423	0,8630
1241 Fusa	3,6345	4,1249	2,3451	3,4399	0,7077	1,2436	1,1160	0,9813
1242 Samnanger	5,1220	1,0076	1,6179	1,9620	0,6477	1,5345	1,1471	0,9341
1243 Os	0,4588	0,8075	1,0386	0,2918	0,9643	0,8997	0,6938	0,8895
1244 Austevoll	2,6172	2,1254	3,0098	1,5531	1,0861	1,7165	0,8964	0,8865
1245 Sund	1,4937	1,5838	1,7969	0,6347	1,0706	0,8803	0,6901	0,8879
1246 Fjell	0,3671	0,8838	1,4290	0,2391	0,9745	0,9024	0,5990	0,9299
1247 Askøy	0,3229	0,6039	1,0863	0,1852	0,7897	1,0255	0,6586	0,9446
1251 Vaksdal	3,2818	3,7929	1,5287	1,6665	1,0342	1,3125	1,4818	1,0253

Tabell E-k: Indeks for berekna utgiftsbehov for kommunane 2018

Kommune	Indeks uføre	Indeks flykt-ningar	Indeks opphop-ings-indeks	Indeks aleine-buande	Indeks barn med einsleg for-sørgjar	Indeks låg-inntekts-kriteriet	Indeks barn 1 år utan kontant-støtte	Indeks innb. m. høgare ut-danning
	17	*18*	*19*	*20*	*21*	*22*	*23*	*24*
1112 Lund	1,2174	0,7569	0,4971	0,7875	0,6877	0,6777	0,5055	0,5699
1114 Bjerkreim	1,1171	0,1630	0,3081	0,5657	0,5442	0,5188	1,1157	0,5910
1119 Hå	0,9833	0,5207	0,7484	0,7354	0,9968	0,8176	0,6511	0,5779
1120 Klepp	1,0124	0,6645	1,0435	0,6920	0,9672	0,7459	1,1613	0,6433
1121 Time	1,0643	0,7629	0,8292	0,8065	0,9106	0,7027	1,0463	0,8599
1122 Gjesdal	0,8764	0,5757	1,1205	0,6132	0,9291	0,8413	1,1027	0,6895
1124 Sola	0,6631	0,5947	1,3649	0,7196	0,8141	0,8791	1,0835	1,0017
1127 Randaberg	0,7979	0,5072	0,8698	0,6424	0,9644	0,7593	1,3781	0,8671
1129 Forsand	0,8996	0,0432	0,8761	0,7013	1,0409	0,9950	0,8986	0,6315
1130 Strand	0,9661	0,4299	1,3189	0,7152	1,2364	1,0749	1,1056	0,6741
1133 Hjelmeland	0,7388	0,6302	0,7952	0,7912	0,6173	1,3246	0,9851	0,7217
1134 Suldal	0,7182	0,4687	0,1455	0,8050	0,5540	0,8230	1,3527	0,7305
1135 Sauda	1,0053	0,1967	0,3059	0,8472	0,9853	0,6691	1,1286	0,6803
1141 Finnøy	0,4800	0,0548	0,4369	0,6862	0,5024	0,9572	0,8461	0,7318
1142 Rennesøy	0,7213	0,2857	0,4872	0,6247	0,6270	0,5937	1,0192	0,7495
1144 Kvitsøy	0,6107	0,0000	0,3298	0,7077	0,7066	0,7751	1,1450	0,6416
1145 Bokn	0,8383	0,0000	0,6820	0,5706	0,8455	0,8886	0,5253	0,4896
1146 Tysvær	1,0267	0,3638	0,3704	0,6245	0,9627	0,6734	1,0381	0,6903
1149 Karmøy	1,3282	0,3970	0,9294	0,7551	1,0275	0,7841	1,0023	0,6726
1151 Utsira	0,5495	0,2637	0,0000	0,9262	1,4836	0,0000	1,2790	0,8856
1160 Vindafjord	0,7012	0,2304	0,5563	0,7294	0,6822	0,7972	0,5906	0,6389
Rogaland	0,9439	0,8427	1,3672	0,8844	0,9366	0,9226	1,0554	0,9305
1201 Bergen	0,8665	0,9969	1,0265	1,1112	0,9032	1,0180	1,1662	1,2597
1211 Etne	0,9470	0,1558	0,2731	0,7467	0,6261	0,6083	0,8449	0,6832
1216 Sveio	1,1512	0,4029	0,6295	0,7089	0,9714	0,8063	0,4914	0,6942
1219 Bømlo	0,9253	0,4748	0,6679	0,7125	0,8514	0,7546	1,1743	0,6662
1221 Stord	1,0493	0,5822	1,0464	0,8293	0,9900	0,7320	0,9239	0,9029
1222 Fitjar	0,9614	0,0671	0,4034	0,7071	0,7955	0,5705	0,7137	0,6435
1223 Tysnes	0,7234	0,0188	0,3878	0,9474	0,8294	0,6806	1,0200	0,6904
1224 Kvinnherad	1,1588	0,2885	0,7340	0,8647	1,0596	0,6754	0,7687	0,6966
1227 Jondal	1,0600	0,0484	0,0891	0,8614	0,2725	0,5857	0,6804	0,7882
1228 Odda	1,1039	0,2423	0,4520	1,0882	1,0256	0,5815	0,4423	0,7255
1231 Ullensvang	0,6249	0,4208	0,3333	0,7934	0,7991	0,8229	1,1402	0,7939
1232 Eidfjord	0,4752	0,1900	0,2157	0,8885	0,9622	0,5600	0,7028	0,7914
1233 Ulvik	0,5950	0,1586	0,3733	0,8461	0,7649	0,8270	1,3800	0,8523
1234 Granvin	0,5998	0,2686	0,1763	0,7329	0,9715	0,9135	1,0586	0,7690
1235 Voss	0,8304	0,4186	0,2681	0,8691	0,9534	0,7285	0,6828	0,8708
1238 Kvam	0,9813	0,4466	0,3939	0,7659	0,6503	0,7881	1,0488	0,7836
1241 Fusa	0,7968	0,0819	0,2784	0,7345	0,7463	0,6192	0,8776	0,7083
1242 Samnanger	1,3318	0,3899	0,3163	0,7990	0,6268	0,5157	0,9369	0,6823
1243 Os	0,7575	0,3765	0,6675	0,7170	1,0761	0,6768	1,3608	0,8468
1244 Austevoll	0,7927	0,0822	0,3025	0,5665	0,8180	0,6681	1,6829	0,6361
1245 Sund	1,1430	0,6455	0,8726	0,6792	0,9303	0,8318	1,0290	0,5567
1246 Fjell	1,0014	0,4672	0,9165	0,6444	1,1502	0,6422	1,0256	0,7688
1247 Askøy	0,9600	0,3882	0,5490	0,6076	1,0604	0,6440	1,4891	0,8107
1251 Vaksdal	1,1218	0,2940	0,4907	0,8457	0,7193	0,8234	0,8965	0,6321

Tabell E-k: Indeks for berekna utgiftsbehov for kommunane 2018

Kommune	Indeks berekna utgifts-behov	Bef. andel per 1.7.17 (promille)	Andel berekna utgifts-behov 2018 (promille)
	25	*26*	*27*
1112 Lund	1,0972	0,6164	0,6763
1114 Bjerkreim	1,0990	0,5392	0,5926
1119 Hå	0,9991	3,5575	3,5544
1120 Klepp	0,9717	3,6326	3,5299
1121 Time	0,9811	3,5448	3,4778
1122 Gjesdal	1,0001	2,2549	2,2551
1124 Sola	0,9693	4,9566	4,8044
1127 Randaberg	0,9802	2,0795	2,0382
1129 Forsand	1,3924	0,2349	0,3271
1130 Strand	1,0420	2,4065	2,5077
1133 Hjelmeland	1,2330	0,5150	0,6350
1134 Suldal	1,1807	0,7357	0,8686
1135 Sauda	1,1102	0,8936	0,9921
1141 Finnøy	1,1173	0,6165	0,6888
1142 Rennesøy	1,0361	0,9231	0,9564
1144 Kvitsøy	1,5225	0,1038	0,1581
1145 Bokn	1,3438	0,1639	0,2202
1146 Tysvær	1,0458	2,0999	2,1960
1149 Karmøy	0,9892	8,0205	7,9340
1151 Utsira	2,5956	0,0385	0,0998
1160 Vindafjord	1,0356	1,6729	1,7324
Rogaland	0,9881	89,7287	88,6610
1201 Bergen	0,9513	52,8696	50,2948
1211 Etne	1,1226	0,7812	0,8769
1216 Sveio	1,0902	1,0741	1,1710
1219 Bømlo	1,0568	2,2500	2,3779
1221 Stord	0,9838	3,5655	3,5078
1222 Fitjar	1,0783	0,6046	0,6519
1223 Tysnes	1,1890	0,5406	0,6427
1224 Kvinnherad	1,0658	2,5080	2,6731
1227 Jondal	1,3649	0,2094	0,2858
1228 Odda	1,0583	1,3115	1,3880
1231 Ullensvang	1,2152	0,6427	0,7810
1232 Eidfjord	1,2589	0,1779	0,2240
1233 Ulvik	1,3608	0,2132	0,2901
1234 Granvin	1,2558	0,1762	0,2213
1235 Voss	1,0690	2,7617	2,9522
1238 Kvam	1,1144	1,6046	1,7882
1241 Fusa	1,1642	0,7427	0,8647
1242 Samnanger	1,1203	0,4682	0,5245
1243 Os	0,9898	3,8787	3,8391
1244 Austevoll	1,1500	0,9866	1,1345
1245 Sund	1,0394	1,3407	1,3935
1246 Fjell	0,9575	4,8336	4,6282
1247 Askøy	1,0096	5,5042	5,5568
1251 Vaksdal	1,1680	0,7820	0,9133

Tabell E-k: Indeks for berekna utgiftsbehov for kommunane 2018

Kommune	Indeks innb. 0-1 år	Indeks innb. 2-5 år	Indeks innb. 6-15 år	Indeks innb. 16-22 år	Indeks innb. 23-66 år	Indeks innb. 67-79 år	Indeks innb. 80-89 år	Indeks innb. over 89 år
	1	*2*	*3*	*4*	*5*	*6*	*7*	*8*
1252 Modalen	0,4601	0,8826	1,3928	1,0228	0,9188	0,9789	1,6888	0,3053
1253 Osterøy	1,1758	1,1278	1,0542	1,0856	0,9433	1,0278	1,0758	1,3772
1256 Meland	1,3269	1,3606	1,2278	0,9945	0,9662	0,8139	0,7189	0,6925
1259 Øygarden	1,2591	1,1027	1,1525	1,0849	0,9472	0,9241	0,9561	1,4045
1260 Radøy	0,9601	1,1009	1,0098	1,1065	0,9523	1,0734	1,1359	1,0887
1263 Lindås	0,9818	1,1493	1,1560	1,0725	0,9416	1,0463	0,9102	0,9987
1264 Austrheim	0,9495	1,0062	0,9929	1,0272	0,9357	1,3392	1,0323	0,9348
1265 Fedje	0,4673	0,7844	1,1463	1,1872	0,8589	1,1766	2,0272	2,8938
1266 Masfjorden	0,8264	1,1147	1,0248	1,0498	0,8826	1,2474	1,7753	1,7821
Hordaland	1,0837	1,0465	1,0165	1,0356	0,9955	0,9357	0,9884	1,0659
1401 Flora	0,9075	0,9628	1,1290	1,1735	0,9704	0,9071	0,9938	1,0027
1411 Gulen	0,7583	0,9092	0,9783	1,1030	0,9108	1,2827	1,4930	1,9623
1412 Solund	0,6083	0,6365	0,9272	0,8570	0,9503	1,4355	1,7347	1,6144
1413 Hyllestad	0,5701	0,6835	0,8792	1,1427	0,9009	1,5567	1,5220	1,8493
1416 Høyanger	0,5541	0,8739	0,9926	1,1804	0,9342	1,1518	1,4437	1,9231
1417 Vik	0,7942	0,8729	0,9649	0,9879	0,8949	1,3062	1,9105	2,5910
1418 Balestrand	0,9399	0,9182	0,8625	1,1055	0,9698	1,1777	1,1616	1,6630
1419 Leikanger	0,9021	0,9389	1,1407	1,0095	0,9274	1,2007	1,1658	1,2736
1420 Sogndal	1,1227	1,0069	0,9935	1,1552	0,9793	0,9603	0,9666	1,1472
1421 Aurland	0,6724	0,7285	0,7934	0,9934	1,0160	1,1392	1,2798	2,4455
1422 Lærdal	0,7028	0,7336	0,9704	1,0398	0,9416	1,3326	1,3106	1,8652
1424 Årdal	0,8371	0,8551	0,8469	1,0124	0,9587	1,2468	1,6705	1,3553
1426 Luster	0,9037	0,9907	1,0615	1,0781	0,9230	1,1116	1,3786	1,9645
1428 Askvoll	0,7870	0,9716	0,9395	0,9850	0,8876	1,4017	1,8190	2,1274
1429 Fjaler	0,8639	0,9191	1,0418	1,4447	0,8569	1,2567	1,4363	1,3758
1430 Gaular	0,8545	1,2797	1,1367	0,9902	0,9288	0,9983	1,3306	1,5516
1431 Jølster	1,0762	0,9616	1,1783	1,1387	0,9100	1,0759	1,1906	1,4477
1432 Førde	1,0743	1,0912	1,1882	1,1205	0,9935	0,7622	0,7627	0,7083
1433 Naustdal	0,8913	1,2374	1,0779	1,0170	0,9341	1,0879	1,1375	1,5355
1438 Bremanger	0,6430	0,7906	1,0325	1,0753	0,8843	1,3060	1,9976	1,9549
1439 Vågsøy	0,9326	0,9514	1,0839	0,9967	0,9345	1,1088	1,5216	1,3162
1441 Selje	0,7998	0,8515	0,9059	1,1785	0,9237	1,2524	1,5266	1,7830
1443 Eid	1,0023	0,9929	1,0849	1,1989	0,9231	1,0725	1,1865	1,3397
1444 Hornindal	0,8955	0,7516	1,0984	1,1945	0,9058	1,0956	1,5689	2,1787
1445 Gloppen	0,8560	0,9713	1,0893	1,1224	0,8949	1,2180	1,3160	2,1704
1449 Stryn	1,0312	0,9862	1,1182	1,0386	0,9415	1,0642	1,1622	1,4422
Sogn og Fjordane	0,9040	0,9620	1,0567	1,1043	0,9405	1,0865	1,2685	1,4772
1502 Molde	0,9214	0,9621	0,9756	1,0198	0,9818	1,0997	1,1198	1,0790
1504 Ålesund	1,0266	0,9906	0,9995	1,0440	1,0047	0,9251	1,0325	1,0133
1505 Kristiansund	0,7737	0,8825	0,9811	0,9987	0,9944	1,1474	1,0365	0,9321
1511 Vanylven	0,6536	0,6603	0,8161	1,1872	0,8925	1,4943	1,6614	2,9896
1514 Sande	0,7499	0,8029	0,9195	0,9792	0,9622	1,1688	1,8041	1,3885
1515 Herøy	0,9446	0,9323	1,0634	1,0194	0,9567	1,0864	1,2477	1,3063
1516 Ulstein	0,9665	1,0001	1,1665	1,0716	0,9827	0,9064	0,8554	0,8922
1517 Hareid	1,0889	1,0942	1,0401	1,0254	0,9634	0,9709	1,1881	1,5138
1519 Volda	0,9640	0,8539	1,0566	1,2059	0,9395	1,0874	1,1391	1,4229

Tabell E-k: Indeks for berekna utgiftsbehov for kommunane 2018

Kommune	Indeks gradert basis-kriterium	Indeks reiseavst. innan sone	Indeks reiseavst. til nabo-krets	Indeks land-bruks-kriteriet	Indeks innv. 6-15 år	Indeks PU 16 år og over	Indeks ikkje-gifte 67 år og over	Indeks dødeleg-heits-kriteriet
	9	*10*	*11*	*12*	*13*	*14*	*15*	*16*
1252 Modalen	41,8459	1,4074	8,5307	4,4353	1,1000	1,3961	1,3102	1,3219
1253 Osterøy	1,3800	1,9550	1,6146	1,9468	1,0427	0,9046	0,8899	0,9041
1256 Meland	1,2205	0,8161	1,3985	1,1459	1,1416	0,9435	0,6152	0,8136
1259 Øygarden	2,2805	1,7497	1,8199	0,8148	1,3526	0,5537	0,8661	1,1535
1260 Radøy	2,1201	1,4555	1,2233	3,6019	1,1895	1,6951	0,9129	0,9781
1263 Lindås	0,6720	1,3341	1,5440	1,7349	0,9268	1,1848	0,8555	0,8780
1264 Austrheim	3,9590	1,3365	1,1780	1,6059	1,4280	1,6730	1,0837	1,0561
1265 Fedje	28,3354	0,2338	0,6697	0,6833	3,1656	1,4180	1,3711	1,1189
1266 Masfjorden	9,3960	4,3916	4,3541	4,8697	1,1732	1,4106	1,3461	0,8905
Hordaland	0,7818	1,1514	1,0246	0,7429	0,9553	1,0484	0,9200	0,9605
1401 Flora	0,8290	2,0826	1,6820	1,3521	1,4170	1,1465	0,9129	1,0217
1411 Gulen	6,8973	8,0431	5,2978	5,4017	1,6771	1,2656	1,3808	0,8716
1412 Solund	20,1192	3,6237	6,3355	5,6057	1,5866	0,6712	1,6034	1,1123
1413 Hyllestad	11,5232	3,4878	3,9654	4,8901	1,0602	1,3455	1,4868	0,9101
1416 Høyanger	3,8094	4,3640	2,4180	2,2207	1,4013	0,4527	1,3168	0,9798
1417 Vik	6,0201	2,3710	2,2738	6,8816	1,1078	1,0042	1,5307	0,9509
1418 Balestrand	12,6647	1,6223	2,9666	4,1637	2,3304	2,9577	1,1535	0,9002
1419 Leikanger	5,4815	0,3514	0,8327	2,3037	0,9179	0,4660	1,0667	0,9376
1420 Sogndal	1,2686	1,1930	1,3550	2,5230	1,0066	0,9198	0,9339	0,8871
1421 Aurland	9,0604	1,6292	2,9756	4,4151	0,7145	0,7557	1,3754	0,7871
1422 Lærdal	7,5202	1,8517	2,0584	5,2307	0,9390	1,0036	1,2914	0,9503
1424 Årdal	2,0631	1,5601	0,7659	0,4185	0,7606	1,5241	1,2916	1,1064
1426 Luster	2,6842	2,3638	1,9227	5,7828	0,9260	1,5148	1,2092	0,8903
1428 Askvoll	5,3025	5,0984	2,7149	4,2516	0,8712	1,2383	1,5143	0,8794
1429 Fjaler	5,1719	3,4587	3,2195	4,6191	1,0140	3,3366	1,4260	1,1284
1430 Gaular	4,5677	2,6640	2,2016	5,9944	1,0394	1,7286	1,0452	0,9045
1431 Jølster	4,4897	3,2829	1,5825	5,5920	1,1632	0,8947	0,9974	1,0167
1432 Førde	0,7216	0,9558	1,3053	1,1130	1,0062	1,2667	0,7405	0,8946
1433 Naustdal	4,4006	1,6925	1,8439	4,5813	0,6730	2,1826	0,9499	0,7638
1438 Bremanger	4,2537	7,7595	2,1995	3,1589	2,2643	1,2062	1,5255	0,9742
1439 Vågsøy	1,7517	1,2862	1,1312	0,8020	1,1504	1,3477	1,2673	1,0209
1441 Selje	5,7632	4,6050	2,7029	3,3997	0,9179	1,4561	1,3858	0,9192
1443 Eid	1,7795	1,5396	1,3848	3,2088	0,9271	1,3320	1,0884	0,8619
1444 Hornindal	11,9866	0,9858	1,5773	6,4026	0,2676	0,6794	1,1978	0,6433
1445 Gloppen	2,1131	2,7304	2,2115	4,8772	1,3523	1,9481	1,2610	0,9223
1449 Stryn	1,7667	2,6881	1,8284	4,1592	2,0817	1,4616	1,1020	0,9049
Sogn og Fjordane	3,2684	2,4760	1,9065	3,1823	1,1982	1,3330	1,1329	0,9379
1502 Molde	0,3512	0,7763	1,1792	0,3458	1,0517	0,9000	1,0312	0,8857
1504 Ålesund	0,1867	0,4550	0,7886	0,0669	0,9963	0,7552	0,9206	0,9345
1505 Kristiansund	0,3670	0,3820	0,6044	0,1194	1,1765	1,2100	1,1150	1,1458
1511 Vanylven	4,6462	3,1589	2,0364	4,5224	0,5320	2,1944	1,6753	0,8391
1514 Sande	5,5948	3,0248	3,1716	2,0274	2,0014	1,6934	1,3243	0,9019
1515 Herøy	1,1174	1,1267	1,0764	0,9845	1,1293	0,8750	1,0297	0,9143
1516 Ulstein	1,0874	0,6875	0,9344	0,5858	1,3312	1,2433	0,7941	0,8905
1517 Hareid	1,8494	0,6517	0,6304	0,6722	1,6736	0,9965	1,1007	0,8443
1519 Volda	1,0985	1,6400	1,4618	1,5519	0,7409	1,1343	0,9796	0,8480

Tabell E-k: Indeks for berekna utgiftsbehov for kommunane 2018

Kommune	Indeks uføre	Indeks flykt-ningar	Indeks opphop-ings-indeks	Indeks aleine-buande	Indeks barn med einsleg for-sørgjar	Indeks låg-inntekts-kriteriet	Indeks barn 1 år utan kontant-støtte	Indeks innb. m. høgare ut-danning
	17	*18*	*19*	*20*	*21*	*22*	*23*	*24*
1252 Modalen	0,5750	0,0000	0,5746	0,7269	1,7742	0,4692	-0,0558	0,7311
1253 Osterøy	0,8349	0,1280	0,4887	0,6948	0,8409	0,7081	0,8618	0,5866
1256 Meland	1,0270	0,2841	0,6430	0,6082	1,0544	0,6618	1,4496	0,7982
1259 Øygarden	0,9123	0,2991	1,3246	0,7040	1,0996	0,9760	1,1458	0,5252
1260 Radøy	0,9382	0,1535	0,6965	0,7699	0,8583	0,7477	0,8326	0,5642
1263 Lindås	0,9831	0,2262	0,7155	0,7376	0,9929	0,7297	0,7246	0,7173
1264 Austrheim	0,7656	0,1470	0,9861	0,8469	0,9892	0,7774	1,0154	0,5512
1265 Fedje	0,3894	0,0000	0,6257	0,8203	1,5768	0,6001	0,1510	0,6972
1266 Masfjorden	0,5810	0,0310	0,1315	0,6392	0,9710	0,3980	0,8076	0,5572
Hordaland	0,9051	0,6968	0,8474	0,9378	0,9342	0,8698	1,1027	1,0213
1401 Flora	0,9305	0,8293	0,7541	0,8769	1,1284	0,8512	0,8306	0,7577
1411 Gulen	0,7345	0,0455	0,1839	0,7887	0,7493	0,5069	1,0019	0,6823
1412 Solund	0,4147	0,0000	0,0529	0,8155	0,6931	0,4762	0,6703	0,6287
1413 Hyllestad	0,7521	0,1520	0,4245	0,7840	0,3970	0,6029	0,3225	0,6465
1416 Høyanger	0,9456	0,5112	0,4758	1,0214	1,2944	0,6955	0,7259	0,6687
1417 Vik	0,8066	0,2779	0,1048	0,7843	0,6062	0,5100	0,4332	0,7273
1418 Balestrand	1,2182	0,4175	0,2587	1,0450	0,2349	0,6942	0,7764	1,0066
1419 Leikanger	0,4318	0,2609	0,0248	0,7733	0,9808	0,3480	1,4657	1,2647
1420 Sogndal	0,5613	0,4040	0,1917	0,7125	0,8172	0,6742	1,0097	1,1533
1421 Aurland	0,9026	0,0000	0,1168	0,9640	0,7683	0,5192	0,8543	0,7825
1422 Lærdal	0,8267	0,2975	0,1801	0,8926	0,8370	0,4684	0,5111	0,8753
1424 Årdal	0,9207	0,2744	0,1916	1,0228	0,7425	0,5843	0,8767	0,6715
1426 Luster	0,8714	0,1514	0,1344	0,7683	0,7053	0,5890	0,7511	0,8291
1428 Askvoll	0,7104	0,0466	0,1235	0,7292	0,7025	0,3699	0,7066	0,7124
1429 Fjaler	0,8050	0,0628	0,1424	0,7694	0,7875	0,7119	0,8835	0,8452
1430 Gaular	0,7494	0,0000	0,0887	0,6868	0,7804	0,5435	0,8286	0,7998
1431 Jølster	0,6449	0,3537	0,2327	0,8191	0,9807	0,8352	0,8881	0,8117
1432 Førde	0,9194	0,6293	0,2480	1,0172	1,0753	0,6001	0,8647	1,0601
1433 Naustdal	0,8208	0,1125	0,1569	0,8111	0,8894	0,4040	0,7013	0,7125
1438 Bremanger	0,8622	0,2524	0,4152	0,6742	0,7327	0,7631	0,4535	0,5663
1439 Vågsøy	0,7401	0,2545	0,2984	0,7699	0,8563	0,5468	0,8434	0,6653
1441 Selje	0,9796	0,0895	0,2312	0,7076	0,6014	0,4712	0,1939	0,5900
1443 Eid	0,8595	0,3568	0,2208	0,7995	0,7970	0,6201	1,0872	0,8534
1444 Hornindal	0,5130	0,1193	0,0523	0,6485	0,6835	0,2706	1,3568	0,7416
1445 Gloppen	0,7642	0,4584	0,0738	0,8050	0,9505	0,5577	0,8384	0,9353
1449 Stryn	0,5634	0,4444	0,2674	0,8667	0,9346	0,8396	1,0718	0,7181
Sogn og Fjordane	0,7993	0,3745	0,2710	0,8411	0,8817	0,6288	0,8390	0,8278
1502 Molde	0,8163	0,5702	0,5722	0,9990	0,9670	0,6457	0,8662	1,1398
1504 Ålesund	0,7824	0,5450	0,7186	1,0046	0,9152	0,8298	1,1224	1,0350
1505 Kristiansund	1,3992	0,6216	1,4182	1,1064	1,3120	0,8846	0,6479	0,8118
1511 Vanylven	1,2167	0,0000	0,2855	0,7251	0,6435	0,7501	0,5799	0,5739
1514 Sande	0,7193	0,0209	0,4518	0,7715	0,7734	0,7035	0,4650	0,5777
1515 Herøy	0,9445	0,3101	0,6698	0,7161	0,7813	0,6963	0,9823	0,6129
1516 Ulstein	0,7550	0,6678	0,9994	0,7718	0,8609	0,8190	0,8226	0,9127
1517 Hareid	0,7777	0,8776	0,9277	0,8238	1,1331	0,7638	1,1460	0,6824
1519 Volda	0,6947	0,5782	0,3987	0,7745	0,8393	0,7490	1,0827	1,1907

Tabell E-k: Indeks for berekna utgiftsbehov for kommunane 2018

Kommune	Indeks berekna utgifts-behov	Bef. andel per 1.7.17 (promille)	Andel berekna utgifts-behov 2018 (promille)
	25	*26*	*27*
1252 Modalen	1,9721	0,0735	0,1450
1253 Osterøy	1,0275	1,5317	1,5737
1256 Meland	1,0297	1,5230	1,5683
1259 Øygarden	1,0680	0,9267	0,9897
1260 Radøy	1,0643	0,9688	1,0311
1263 Lindås	1,0267	2,9885	3,0684
1264 Austrheim	1,0931	0,5521	0,6035
1265 Fedje	1,6829	0,1086	0,1827
1266 Masfjorden	1,3352	0,3274	0,4371
Hordaland	0,9975	98,8278	98,5809
1401 Flora	1,0326	2,2828	2,3571
1411 Gulen	1,2903	0,4460	0,5755
1412 Solund	1,4459	0,1529	0,2211
1413 Hyllestad	1,2629	0,2670	0,3372
1416 Høyanger	1,1277	0,7935	0,8948
1417 Vik	1,2172	0,5110	0,6220
1418 Balestrand	1,3289	0,2429	0,3228
1419 Leikanger	1,0903	0,4405	0,4803
1420 Sogndal	0,9796	1,5063	1,4756
1421 Aurland	1,1365	0,3395	0,3859
1422 Lærdal	1,1488	0,4091	0,4699
1424 Årdal	1,0450	1,0101	1,0556
1426 Luster	1,1363	0,9824	1,1164
1428 Askvoll	1,2239	0,5802	0,7101
1429 Fjaler	1,2941	0,5383	0,6966
1430 Gaular	1,2135	0,5641	0,6845
1431 Jølster	1,1468	0,5735	0,6577
1432 Førde	1,0024	2,4713	2,4772
1433 Naustdal	1,1731	0,5408	0,6344
1438 Bremanger	1,2400	0,7232	0,8968
1439 Vågsøy	1,0794	1,1423	1,2330
1441 Selje	1,1622	0,5286	0,6144
1443 Eid	1,0649	1,1558	1,2308
1444 Hornindal	1,2373	0,2266	0,2804
1445 Gloppen	1,1787	1,1063	1,3040
1449 Stryn	1,1099	1,3693	1,5198
Sogn og Fjordane	1,1124	20,9043	23,2537
1502 Molde	0,9688	5,0748	4,9167
1504 Ålesund	0,9474	8,9694	8,4979
1505 Kristiansund	0,9837	4,6226	4,5473
1511 Vanylven	1,1911	0,6080	0,7242
1514 Sande	1,1686	0,4849	0,5666
1515 Herøy	1,0055	1,7007	1,7100
1516 Ulstein	1,0026	1,6098	1,6140
1517 Hareid	1,0534	0,9784	1,0307
1519 Volda	1,0192	1,7191	1,7521

Tabell E-k: Indeks for berekna utgiftsbehov for kommunane 2018

Kommune	Indeks innb. 0-1 år	Indeks innb. 2-5 år	Indeks innb. 6-15 år	Indeks innb. 16-22 år	Indeks innb. 23-66 år	Indeks innb. 67-79 år	Indeks innb. 80-89 år	Indeks innb. over 89 år
	1	*2*	*3*	*4*	*5*	*6*	*7*	*8*
1520 Ørsta	0,9229	1,0341	1,0725	1,0168	0,9462	1,0611	1,3314	1,3950
1523 Ørskog	0,8921	0,9301	1,0515	0,9559	0,9605	1,2421	0,9061	1,4413
1524 Norddal	0,6878	0,7358	1,0202	1,1157	0,8999	1,3452	1,5007	2,3169
1525 Stranda	0,8781	0,7959	0,9186	1,0247	0,9441	1,1928	1,7259	1,8694
1526 Stordal	0,4531	0,7822	1,1986	1,1511	0,9110	1,0893	1,6933	1,4429
1528 Sykkylven	0,8481	0,9863	1,0758	1,0642	0,9582	1,0791	1,1050	1,1718
1529 Skodje	1,2518	1,1457	1,1323	1,0246	0,9827	0,8682	0,8546	0,7862
1531 Sula	1,1766	1,3222	1,1538	0,9743	0,9595	0,8505	1,0744	1,1498
1532 Giske	1,3063	1,2556	1,2038	1,0327	0,9476	0,8741	0,9583	0,8310
1534 Haram	1,0482	1,0008	1,0353	1,0056	0,9510	1,0642	1,3257	1,5497
1535 Vestnes	0,8455	0,8466	0,9690	1,0465	0,9738	1,1542	1,2008	1,2745
1539 Rauma	0,9501	0,9455	1,0012	0,9249	0,9385	1,2168	1,4664	1,8282
1543 Nesset	0,9150	0,7914	0,8608	1,0633	0,9458	1,2543	1,6119	1,7915
1545 Midsund	0,7291	1,1725	1,1307	1,0570	0,8732	1,2092	1,6459	1,7644
1546 Sandøy	0,5708	0,7870	1,0501	0,9607	0,9327	1,2220	1,7142	1,9882
1547 Aukra	0,8577	1,0612	1,1626	1,0359	0,9160	1,1426	1,2777	1,1877
1548 Fræna	1,1079	1,0407	1,0704	0,9980	0,9588	1,1075	0,9716	1,0814
1551 Eide	1,0595	0,9171	1,2060	1,0275	0,9410	1,0556	1,1383	0,8573
1554 Averøy	0,7929	0,9471	1,0597	0,9376	0,9674	1,2054	1,0381	1,1534
1557 Gjemnes	1,0111	0,9699	1,0536	0,8665	0,9322	1,3565	1,0752	1,6374
1560 Tingvoll	0,7335	0,8070	0,9619	0,9537	0,9236	1,4413	1,4782	1,6031
1563 Sunndal	0,8661	0,8337	0,9333	1,1113	0,9647	1,1044	1,3890	1,6207
1566 Surnadal	0,9419	0,7923	0,9108	1,1737	0,9321	1,3615	1,1624	1,2300
1567 Rindal	1,0092	0,9470	0,9442	1,1037	0,8832	1,3865	1,6840	1,3975
1571 Halsa	0,7607	0,6621	0,8923	0,9162	0,9112	1,6365	1,5231	1,9441
1573 Smøla	0,7804	0,6796	0,8991	0,8401	0,9827	1,2978	1,5214	1,8532
1576 Aure	0,8561	0,7676	0,9407	1,0181	0,9277	1,3912	1,4408	1,6134
Møre og Romsdal	0,9492	0,9611	1,0243	1,0305	0,9664	1,0842	1,1705	1,2436
5001 Trondheim	1,0733	0,9931	0,9255	1,0484	1,0464	0,8535	0,8070	0,8340
5004 Steinkjer	0,8230	0,9304	0,9929	1,0661	0,9457	1,2103	1,3056	1,1244
5005 Namsos	1,0459	0,9771	1,0521	1,1656	0,9385	1,0932	1,1037	1,1446
5011 Hemne	1,0130	0,8765	0,9573	1,1542	0,9222	1,2822	1,3662	0,9701
5012 Snillfjord	0,8634	0,7846	0,8128	1,0738	0,9385	1,2957	1,8805	1,4473
5013 Hitra	0,9117	0,8607	0,8797	0,9778	0,9768	1,3130	1,1658	0,9679
5014 Frøya	1,0666	1,0534	0,8538	0,9669	1,0250	0,9347	1,2247	1,1755
5015 Ørland	0,8907	0,9672	0,9189	1,0760	0,9744	1,1013	1,3291	1,0035
5016 Agdenes	0,7834	0,7514	0,8611	1,0549	0,9076	1,3501	1,9345	2,5642
5017 Bjugn	1,0831	1,0829	0,9884	0,9398	0,9331	1,2929	1,2252	1,1206
5018 Åfjord	0,8887	0,8524	0,8126	1,1255	0,9291	1,3178	1,6973	1,5603
5019 Roan	0,9346	0,7396	0,7748	1,1041	0,9195	1,5908	1,2787	1,7363
5020 Osen	0,6448	0,5301	0,9438	1,0180	0,8650	1,7246	1,6905	2,5668
5021 Oppdal	0,9010	0,9745	0,9714	1,0130	0,9419	1,2671	1,2879	1,1532
5022 Rennebu	0,7499	0,7025	0,9487	1,0634	0,9051	1,5287	1,3850	1,7125
5023 Meldal	0,8516	0,9095	0,9414	0,9838	0,9341	1,2781	1,4475	2,1398
5024 Orkdal	0,8120	1,0193	1,0869	0,9669	0,9707	1,0955	1,0964	0,9236
5025 Røros	0,7951	0,6796	0,8418	1,0480	0,9580	1,3651	1,5289	1,2745

Tabell E-k: Indeks for berekna utgiftsbehov for kommunane 2018

Kommune	Indeks gradert basis-kriterium	Indeks reiseavst. innan sone	Indeks reiseavst. til nabo-krets	Indeks land-bruks-kriteriet	Indeks innv. 6-15 år	Indeks PU 16 år og over	Indeks ikkje-gifte 67 år og over	Indeks dødeleg-heits-kriteriet
	9	*10*	*11*	*12*	*13*	*14*	*15*	*16*
1520 Ørsta	0,9392	2,1639	1,0903	2,0777	0,8510	0,9293	1,0629	0,8800
1523 Ørskog	4,7354	0,7135	1,2434	1,8141	1,6230	0,8239	0,9774	1,0031
1524 Norddal	9,6243	2,5705	2,4056	6,5356	0,7590	1,7660	1,3697	0,9881
1525 Stranda	2,8102	2,5374	3,3963	2,5811	1,2919	0,5270	1,2357	0,8317
1526 Stordal	14,6887	0,4899	1,9699	3,1250	2,0582	1,0998	1,2511	0,7811
1528 Sykkylven	1,2696	1,0815	1,4010	1,2589	0,9723	1,2340	0,9525	0,9347
1529 Skodje	2,1934	1,0638	1,7725	0,7956	0,7540	1,2179	0,7422	0,7688
1531 Sula	1,0116	0,6228	0,9064	0,2255	1,0123	1,5835	0,7681	0,9477
1532 Giske	1,2068	1,0147	0,7818	0,6412	0,9938	0,6880	0,7416	0,8221
1534 Haram	1,3318	1,8926	1,8060	1,3188	1,7051	0,7843	1,0524	0,8526
1535 Vestnes	1,7518	1,9783	1,4568	1,9759	1,0026	1,2725	1,1743	1,1272
1539 Rauma	1,6069	2,4887	1,5246	2,7672	0,8519	1,2614	1,3283	0,9214
1543 Nesset	5,0265	2,6521	2,0899	4,3827	0,6814	1,7297	1,4809	0,9482
1545 Midsund	7,3434	1,3652	1,9156	2,0063	1,5895	1,4316	1,0659	0,7394
1546 Sandøy	12,9786	0,9911	1,7769	1,6432	1,2794	0,6495	1,4037	0,9225
1547 Aukra	3,4159	3,4243	1,2946	1,0100	1,8130	0,7544	0,8968	0,8929
1548 Fræna	1,1403	1,8931	1,8289	2,3127	0,9413	1,2781	0,9940	0,9734
1551 Eide	3,3376	1,3145	1,3520	2,7436	0,9268	1,7251	1,0614	0,9281
1554 Averøy	2,0060	1,7776	1,7324	1,9484	0,9297	1,0180	1,1291	0,9859
1557 Gjemnes	5,2983	3,1550	3,1302	5,5945	0,6966	1,1441	1,2541	0,9356
1560 Tingvoll	5,0667	3,1072	2,1122	3,5678	0,7909	2,0075	1,5091	0,9504
1563 Sunndal	1,4531	2,2591	1,3969	1,7213	1,4153	1,1723	1,2690	1,1100
1566 Surnadal	1,9968	2,0474	1,5327	3,2312	0,5541	1,6332	1,2334	1,0954
1567 Rindal	7,0659	1,3182	1,9168	5,1749	0,4721	1,1984	1,3026	0,9456
1571 Halsa	10,2501	3,6520	2,5470	5,8959	1,0778	1,1969	1,5852	1,0524
1573 Smøla	7,4718	4,2671	2,4217	3,8540	1,4240	1,6203	1,4603	1,1802
1576 Aure	4,5138	4,8457	4,1444	3,6980	1,3052	1,1294	1,4732	0,8912
Møre og Romsdal	1,6618	1,3539	1,3202	1,3162	1,0747	1,0826	1,0564	0,9439
5001 Trondheim	0,0449	0,5375	0,4146	0,1286	0,7151	0,8119	0,8605	0,9506
5004 Steinkjer	0,4478	1,2760	1,3294	2,4750	0,7852	1,1564	1,2014	0,9960
5005 Namsos	0,7289	1,3041	1,0096	0,6904	0,8850	1,4426	1,1405	1,0245
5011 Hemne	2,9897	1,4026	1,5166	2,8372	0,8490	1,0141	1,2509	1,0203
5012 Snillfjord	16,5338	5,8641	6,3112	7,0955	0,6519	0,2758	1,6000	0,9140
5013 Hitra	3,2714	3,5547	2,7201	2,1786	1,1703	1,3979	1,2887	1,0755
5014 Frøya	2,7810	3,3374	2,2729	1,5749	1,6642	1,2069	1,0640	1,0129
5015 Ørland	1,9621	0,8422	1,2428	2,4035	0,5224	0,9179	1,3110	1,0865
5016 Agdenes	9,5004	2,2745	2,7104	4,5894	1,3111	2,8526	1,6946	0,8253
5017 Bjugn	2,4149	2,0269	1,5971	2,9529	0,3292	0,7799	1,2958	1,0813
5018 Åfjord	4,9743	3,0420	2,5034	3,9774	0,3596	1,7425	1,5244	1,0214
5019 Roan	17,0013	4,2142	3,2743	5,6491	1,6759	1,4180	1,8711	1,0742
5020 Osen	16,7556	4,1616	8,5111	3,9909	0,0000	0,5590	1,8917	1,0586
5021 Oppdal	1,4021	1,0396	1,3161	3,6524	0,8403	0,8919	1,2241	0,9547
5022 Rennebu	5,8303	2,3499	3,2994	6,4901	0,7922	1,2700	1,3484	1,0022
5023 Meldal	2,9775	1,9315	1,5545	3,0675	0,6245	1,1716	1,4463	1,0441
5024 Orkdal	0,7980	1,2153	1,0133	1,5722	0,9305	0,8176	1,0953	1,0322
5025 Røros	1,9560	1,5979	1,7886	2,2407	0,3953	1,0033	1,4429	1,0405

Tabell E-k: Indeks for berekna utgiftsbehov for kommunane 2018

Kommune	Indeks uføre	Indeks flykt-ningar	Indeks opphop-ings-indeks	Indeks aleine-buande	Indeks barn med einsleg for-sørgjar	Indeks låg-inntekts-kriteriet	Indeks barn 1 år utan kontant-støtte	Indeks innb. m. høgare ut-danning
	17	*18*	*19*	*20*	*21*	*22*	*23*	*24*
1520 Ørsta	0,8845	0,4600	0,3048	0,8457	0,9416	0,4483	0,8152	0,7951
1523 Ørskog	0,9454	0,6048	0,4224	0,9142	0,7666	0,6329	0,8980	0,9307
1524 Norddal	0,9588	0,0846	0,2767	0,9125	0,6121	0,7673	0,8818	0,6986
1525 Stranda	0,6271	0,3626	0,2198	0,8054	0,5395	0,5467	1,1614	0,6652
1526 Stordal	1,1325	0,3623	0,5692	0,7397	1,0920	0,9857	0,7029	0,6409
1528 Sykkylven	0,9003	0,6132	0,3294	0,8597	0,7897	0,7451	0,6380	0,7151
1529 Skodje	0,9555	0,2598	0,3964	0,7272	0,6910	0,5890	1,3274	0,7725
1531 Sula	0,6953	0,2795	0,3294	0,7389	0,9730	0,6114	1,0240	0,7651
1532 Giske	0,6275	0,2072	0,3241	0,6766	1,0721	0,5480	1,0273	0,7645
1534 Haram	0,7896	0,6085	0,6341	0,7738	0,8075	0,7658	1,0460	0,6594
1535 Vestnes	1,0060	0,0865	0,6490	0,9083	1,1542	0,8921	0,6190	0,6134
1539 Rauma	1,0243	0,0190	0,4044	0,9101	0,8530	0,5141	1,0005	0,6768
1543 Nesset	1,0687	0,0360	0,3472	0,7466	0,7375	0,6187	0,8164	0,5493
1545 Midsund	1,0185	0,2744	0,3985	0,6946	1,4059	0,4957	0,3639	0,5529
1546 Sandøy	0,4904	0,0000	0,1607	0,8830	0,4127	0,4365	0,5621	0,5717
1547 Aukra	0,7924	0,3578	0,4177	0,6678	1,1265	0,4676	0,3285	0,7312
1548 Fræna	0,9498	0,1647	0,7869	0,8053	1,2535	0,7407	1,1636	0,5918
1551 Eide	0,8236	0,0930	0,6020	0,7519	1,2581	0,6324	1,2811	0,6269
1554 Averøy	0,9911	0,0915	0,3142	0,7991	1,1320	0,5011	0,8854	0,6792
1557 Gjemnes	0,7069	0,1644	0,2774	0,7356	0,7435	0,4816	1,2027	0,6873
1560 Tingvoll	1,0605	0,3450	0,4369	0,8142	0,8319	1,0495	0,8158	0,7790
1563 Sunndal	0,8333	0,6726	0,5901	1,0829	1,1894	0,9941	0,6835	0,7185
1566 Surnadal	1,1212	0,0418	0,1501	0,8248	0,9224	0,3930	1,1942	0,6665
1567 Rindal	1,0421	0,0000	0,0298	0,6702	0,5500	0,1989	0,5851	0,6109
1571 Halsa	1,1268	0,0676	0,2458	0,8309	0,8148	0,7023	0,4644	0,6053
1573 Smøla	1,0267	0,0246	0,2592	1,0708	0,7128	0,7260	0,6024	0,5792
1576 Aure	0,8063	0,1290	0,5359	0,9311	0,8373	1,0740	1,1429	0,6364
Møre og Romsdal	0,8977	0,4171	0,6142	0,8895	0,9619	0,7170	0,9241	0,8272
5001 Trondheim	0,9919	0,9196	0,5898	1,0260	0,9159	0,8146	1,1567	1,3346
5004 Steinkjer	1,1807	0,4766	0,4294	0,8685	1,0319	0,6744	0,9035	0,8568
5005 Namsos	1,2436	0,5159	0,3915	0,8253	1,3390	0,7095	1,1352	0,8786
5011 Hemne	1,5403	0,2422	0,3909	0,8278	1,0471	0,6485	1,2305	0,5610
5012 Snillfjord	0,9656	0,1090	0,0753	0,9693	0,3943	0,4325	0,4847	0,4964
5013 Hitra	1,1036	0,1995	0,7137	1,0968	1,1658	0,7308	0,9143	0,5877
5014 Frøya	1,0168	0,1012	0,4238	0,9331	0,9063	0,5449	0,8524	0,5495
5015 Ørland	1,4283	0,0336	0,2938	0,8408	0,9802	0,5065	0,8342	0,6966
5016 Agdenes	1,2076	0,0835	0,6507	0,7082	0,9063	0,7219	1,2629	0,5447
5017 Bjugn	1,2275	0,0294	0,3667	1,0200	1,4512	0,6490	1,2127	0,6138
5018 Åfjord	1,3329	0,0164	0,1467	0,8353	0,8041	0,3842	1,0590	0,5875
5019 Roan	1,1097	0,0560	0,1879	0,9106	0,8109	0,4448	0,8723	0,4978
5020 Osen	1,0361	0,0000	0,0920	0,8125	0,8880	0,5845	1,1834	0,5525
5021 Oppdal	1,2459	0,4599	0,2995	0,9221	0,8686	0,6371	1,1447	0,7231
5022 Rennebu	1,2642	0,0000	0,1938	0,9598	0,7229	0,6402	0,4312	0,5730
5023 Meldal	1,7031	0,0272	0,3339	0,8701	1,0619	0,5044	0,8093	0,5612
5024 Orkdal	1,4732	0,6134	0,3447	0,8159	1,0498	0,4562	0,7203	0,6985
5025 Røros	0,9249	0,4154	0,1644	1,0924	0,9714	0,4103	1,0992	0,8668

Tabell E-k: Indeks for berekna utgiftsbehov for kommunane 2018

Kommune	Indeks berekna utgifts-behov	Bef. andel per 1.7.17 (promille)	Andel berekna utgifts-behov 2018 (promille)
	25	*26*	*27*
1520 Ørsta	1,0400	2,0431	2,1249
1523 Ørskog	1,0665	0,4360	0,4650
1524 Norddal	1,2888	0,3196	0,4120
1525 Stranda	1,0673	0,8763	0,9353
1526 Stordal	1,3447	0,1866	0,2510
1528 Sykkylven	1,0190	1,4555	1,4832
1529 Skodje	1,0210	0,8848	0,9034
1531 Sula	1,0668	1,7176	1,8324
1532 Giske	1,0075	1,5664	1,5781
1534 Haram	1,0446	1,7666	1,8454
1535 Vestnes	1,0341	1,2501	1,2927
1539 Rauma	1,0925	1,4239	1,5556
1543 Nesset	1,1441	0,5637	0,6449
1545 Midsund	1,2509	0,3943	0,4932
1546 Sandøy	1,2592	0,2370	0,2985
1547 Aukra	1,0978	0,6802	0,7467
1548 Fræna	1,0453	1,8470	1,9306
1551 Eide	1,1151	0,6544	0,7298
1554 Averøy	1,0351	1,1090	1,1479
1557 Gjemnes	1,1642	0,4934	0,5744
1560 Tingvoll	1,1948	0,5879	0,7024
1563 Sunndal	1,0572	1,3570	1,4346
1566 Surnadal	1,0370	1,1311	1,1730
1567 Rindal	1,1553	0,3854	0,4452
1571 Halsa	1,2481	0,3001	0,3746
1573 Smøla	1,2113	0,4117	0,4987
1576 Aure	1,1688	0,6815	0,7966
Møre og Romsdal	1,0297	50,5281	52,0295
5001 Trondheim	0,9081	36,2165	32,8872
5004 Steinkjer	1,0179	4,1712	4,2460
5005 Namsos	1,0430	2,4900	2,5970
5011 Hemne	1,0523	0,8096	0,8519
5012 Snillfjord	1,3582	0,1861	0,2527
5013 Hitra	1,0828	0,8810	0,9540
5014 Frøya	1,0491	0,9354	0,9814
5015 Ørland	1,0064	1,0063	1,0127
5016 Agdenes	1,3581	0,3238	0,4398
5017 Bjugn	1,0753	0,9212	0,9906
5018 Åfjord	1,1555	0,6184	0,7146
5019 Roan	1,3770	0,1809	0,2492
5020 Osen	1,4497	0,1836	0,2662
5021 Oppdal	1,0236	1,3233	1,3546
5022 Rennebu	1,1458	0,4849	0,5556
5023 Meldal	1,1127	0,7446	0,8286
5024 Orkdal	1,0013	2,2596	2,2626
5025 Røros	1,0125	1,0741	1,0876

Tabell E-k: Indeks for berekna utgiftsbehov for kommunane 2018

Kommune	Indeks innb. 0-1 år	Indeks innb. 2-5 år	Indeks innb. 6-15 år	Indeks innb. 16-22 år	Indeks innb. 23-66 år	Indeks innb. 67-79 år	Indeks innb. 80-89 år	Indeks innb. over 89 år
	1	*2*	*3*	*4*	*5*	*6*	*7*	*8*
5026 Holtålen	0,6980	0,6904	0,9184	1,0141	0,9222	1,6104	1,2519	1,2157
5027 Midtre Gauldal	1,0890	1,0821	0,9004	1,0072	0,9646	1,1297	1,3396	1,0956
5028 Melhus	1,0766	1,1204	1,1006	1,0629	0,9601	0,9953	1,0012	0,8122
5029 Skaun	1,3287	1,3594	1,2088	0,8988	0,9714	0,8728	0,7501	0,7493
5030 Klæbu	1,0284	1,1873	1,2933	1,1609	0,9578	0,8409	0,6128	0,4289
5031 Malvik	1,0800	1,1561	1,1929	1,0780	0,9843	0,8426	0,6929	0,6142
5032 Selbu	0,9134	0,8083	1,0170	0,9752	0,9322	1,2795	1,3644	1,9913
5033 Tydal	0,6890	0,7117	0,7307	0,9291	0,9727	1,3420	1,8748	2,1100
5034 Meråker	0,8800	0,8957	0,8599	0,9627	0,9524	1,3221	1,3544	2,0971
5035 Stjørdal	1,0037	1,0340	1,0961	1,1294	0,9470	1,0730	0,9572	0,9478
5036 Frosta	0,8015	0,9078	1,0071	1,1741	0,9097	1,2772	1,2747	1,7198
5037 Levanger	1,0433	1,0007	1,0624	1,0648	0,9614	1,0542	1,0953	0,8913
5038 Verdal	0,8811	0,9339	1,0316	1,1155	0,9559	1,1737	0,9528	1,0463
5039 Verran	0,8544	0,8537	0,8689	0,9633	0,9399	1,2385	1,8890	2,0315
5040 Namdalseid	0,6990	0,8448	0,9689	1,0230	0,9120	1,3089	1,7915	1,8553
5041 Snåsa	0,7292	0,8593	0,9975	1,1063	0,8922	1,4451	1,4461	1,4377
5042 Lierne	0,5876	0,8768	0,9306	1,0865	0,8943	1,5142	1,6341	1,1264
5043 Røyrvik	1,0467	0,8671	1,0459	0,7011	0,8899	1,6399	1,2701	2,5254
5044 Namsskogan	0,4498	0,5512	0,9869	1,1046	0,8821	1,5099	2,1680	1,0611
5045 Grong	0,9073	0,9058	0,8832	1,1526	0,9229	1,1938	1,7920	1,5235
5046 Høylandet	0,7039	0,8608	1,2786	1,0372	0,8420	1,4378	1,6208	1,0275
5047 Overhalla	1,1659	1,1570	1,1355	0,9854	0,9356	1,0438	1,1325	1,2255
5048 Fosnes	0,8582	0,6860	0,6928	0,9630	0,9057	1,6434	2,0524	2,0879
5049 Flatanger	0,6503	0,5653	0,7951	1,1669	0,9661	1,4442	1,2207	1,4023
5050 Vikna	1,1224	1,1385	1,0714	1,1053	0,9455	0,9764	1,2330	0,8699
5051 Nærøy	0,7164	1,1397	0,9131	1,1165	0,9430	1,2101	1,2886	1,1130
5052 Leka	0,6092	0,6939	0,7662	0,8513	0,9110	1,7662	1,7789	2,0212
5053 Inderøy	0,9477	0,9500	1,0777	1,1219	0,9211	1,2308	1,1332	0,9956
5054 Indre Fosen	0,8708	0,8882	1,0689	1,0175	0,9222	1,2800	1,2744	1,5134
Trøndelag	1,0024	0,9901	0,9864	1,0560	0,9899	1,0229	1,0161	0,9960
1804 Bodø	0,9620	1,0107	1,0020	1,0573	1,0167	0,9256	0,8786	0,6858
1805 Narvik	0,9033	0,8973	0,9041	1,0059	0,9897	1,0995	1,2965	1,4107
1811 Bindal	0,6954	0,8555	0,8956	0,9602	0,8942	1,6147	1,6749	1,3641
1812 Sømna	0,6350	0,7771	1,0485	1,0515	0,9275	1,3185	1,4468	1,1623
1813 Brønnøy	0,8959	0,9829	1,0703	1,1068	0,9633	1,0305	1,1435	0,8025
1815 Vega	0,4364	0,6977	0,9283	1,0442	0,9141	1,5942	1,4807	1,2549
1816 Vevelstad	0,7754	0,9090	0,8667	1,0288	0,9265	1,6314	0,9775	0,9146
1818 Herøy	0,9500	0,8033	0,9316	0,9274	0,9703	1,3352	1,0679	1,5261
1820 Alstahaug	0,8204	0,9922	0,9447	1,0633	0,9717	1,2130	1,0197	0,8362
1822 Leirfjord	1,2839	1,2968	0,8988	0,9984	0,9635	1,0307	1,1296	1,6522
1824 Vefsn	0,8213	0,9292	0,9070	1,0678	0,9532	1,2430	1,3306	1,3272
1825 Grane	0,5196	0,6890	0,9510	0,9552	0,9350	1,4373	1,6116	1,7036
1826 Hattfjelldal	0,6604	0,8145	0,9433	1,0707	0,8774	1,6060	1,5113	1,7528
1827 Dønna	0,4440	0,6693	1,0223	1,0637	0,9319	1,4644	1,2066	1,3469
1828 Nesna	0,9013	0,9580	0,9757	1,2316	0,9521	1,0625	1,0568	1,6809
1832 Hemnes	1,0317	0,8482	0,9519	0,9985	0,9162	1,3547	1,5476	1,5646

Tabell E-k: Indeks for berekna utgiftsbehov for kommunane 2018

Kommune	Indeks gradert basis-kriterium	Indeks reiseavst. innan sone	Indeks reiseavst. til nabo-krets	Indeks land-bruks-kriteriet	Indeks innv. 6-15 år	Indeks PU 16 år og over	Indeks ikkje-gifte 67 år og over	Indeks dødeleg-heits-kriteriet
	9	*10*	*11*	*12*	*13*	*14*	*15*	*16*
5026 Holtålen	7,9356	1,8812	1,3476	5,5320	0,6780	1,4561	1,4380	1,1908
5027 Midtre Gauldal	2,0383	4,3707	1,9667	5,0809	0,9019	1,2095	1,1940	1,0634
5028 Melhus	0,6111	1,4386	1,0823	1,7974	0,5357	1,3101	0,8857	0,8872
5029 Skaun	1,2623	1,0188	1,1549	1,9034	0,4236	0,6384	0,7319	0,9067
5030 Klæbu	1,6406	0,6603	1,2982	0,7819	0,4215	0,7133	0,6263	0,8654
5031 Malvik	0,6565	0,5681	0,8455	0,5334	0,6993	1,0534	0,6291	0,8774
5032 Selbu	3,1418	1,9979	2,2230	4,3053	0,3380	1,5179	1,3025	1,0623
5033 Tydal	19,2829	1,6172	3,0485	6,1408	1,0138	0,3217	1,4453	0,9137
5034 Meråker	6,5337	0,9172	2,5129	2,7481	1,4169	1,0899	1,6179	1,1352
5035 Stjørdal	0,3993	0,7519	1,1006	1,5814	0,8089	1,0951	0,9408	0,9235
5036 Frosta	4,7606	1,0706	1,3870	4,6386	0,8970	1,3454	1,2891	0,9800
5037 Levanger	0,4874	1,1574	1,0658	2,4336	0,7922	1,2229	0,9730	0,9971
5038 Verdal	0,6435	1,0931	1,2234	2,4199	0,6355	1,3413	1,0546	1,0813
5039 Verran	5,4045	1,8474	1,4699	2,7277	1,2768	0,7562	1,5361	1,0741
5040 Namdalseid	9,4947	2,9111	2,8071	6,7304	0,2674	2,8849	1,3609	1,0445
5041 Snåsa	7,4917	1,4738	1,8001	7,3136	0,8966	2,0231	1,2801	0,9578
5042 Lierne	11,8773	5,9573	5,3010	7,5460	0,8586	3,3681	1,8368	1,0318
5043 Røyrvik	34,6188	1,9765	5,1416	8,5993	1,5925	0,0000	1,9050	0,8202
5044 Namsskogan	18,1816	3,4944	5,9267	4,7885	1,4338	2,4263	1,5352	1,0051
5045 Grong	5,7636	1,7548	1,4972	3,2244	1,3725	1,0114	1,3934	0,9045
5046 Høylandet	12,8046	1,8610	3,0553	6,5549	0,1683	3,8447	1,2148	0,8090
5047 Overhalla	3,0826	2,3151	2,1990	3,7862	1,2144	1,0508	0,9563	0,9950
5048 Fosnes	26,0196	1,9815	4,3823	6,0178	0,6840	0,8681	1,6787	0,6165
5049 Flatanger	14,7871	3,6116	3,7192	5,1223	0,4859	2,2200	1,2767	1,1678
5050 Vikna	2,5173	1,4240	1,4998	1,6417	1,1637	2,1701	1,0868	0,9703
5051 Nærøy	2,7581	3,6991	2,7813	3,5621	1,2742	1,4316	1,3510	1,1798
5052 Leka	27,7068	1,3043	2,6919	8,4987	0,3642	0,4622	1,6298	1,0941
5053 Inderøy	1,6406	2,1710	1,6750	3,7719	0,5035	1,1583	1,1131	0,9833
5054 Indre Fosen	1,2998	2,4546	1,9542	3,6753	0,7609	1,5023	1,2984	1,0415
Trøndelag	1,3574	1,1648	1,0860	1,5731	0,7494	1,0503	1,0101	0,9751
1804 Bodø	0,1766	1,1408	0,6497	0,3571	0,6784	0,9801	0,8621	0,9757
1805 Narvik	0,5172	1,4722	0,6391	0,3523	0,8320	1,0994	1,2448	1,0478
1811 Bindal	11,0001	5,3732	5,1313	4,9839	0,2892	1,8349	1,8577	1,1294
1812 Sømna	7,3889	1,8618	1,5299	5,0030	1,0471	2,3921	1,5041	1,1954
1813 Brønnøy	1,3077	2,7464	1,2253	1,9665	1,0710	2,0049	1,1403	1,0940
1815 Vega	13,2324	1,2059	2,7055	6,3271	1,1305	0,8829	1,9083	0,9405
1816 Vevelstad	31,3440	1,7419	6,0328	8,4987	2,6778	1,0457	1,6951	1,4853
1818 Herøy	9,0959	1,3800	1,4126	2,0745	2,5704	1,3656	1,5275	1,1494
1820 Alstahaug	1,3118	1,4833	0,9935	1,2376	1,2934	1,6235	1,1512	1,1273
1822 Leirfjord	5,9694	1,9678	2,2529	4,1984	1,9070	1,0626	1,3296	0,9502
1824 Vefsn	0,7186	1,0167	1,1124	1,1383	0,6018	1,6280	1,2895	1,0563
1825 Grane	11,1207	2,0138	3,2014	4,3745	0,5847	1,8551	1,7092	0,9661
1826 Hattfjelldal	11,4420	2,6993	4,1793	8,0432	1,2783	1,7178	1,4221	0,8133
1827 Dønna	11,5396	3,3484	5,8587	5,9259	0,7584	2,6949	1,5109	1,0936
1828 Nesna	8,8626	1,0286	1,3999	3,4464	2,0967	1,3305	1,2276	1,1199
1832 Hemnes	3,2503	3,9932	2,2819	2,4668	0,4933	1,4907	1,5024	0,9599

Tabell E-k: Indeks for berekna utgiftsbehov for kommunane 2018

Kommune	Indeks uføre	Indeks flykt-ningar	Indeks opphop-ings-indeks	Indeks aleine-buande	Indeks barn med einsleg for-sørgjar	Indeks låg-inntekts-kriteriet	Indeks barn 1 år utan kontant-støtte	Indeks innb. m. høgare ut-danning
	17	*18*	*19*	*20*	*21*	*22*	*23*	*24*
5026 Holtålen	1,0905	0,0262	0,1057	0,7237	0,7780	0,4053	0,5658	0,6249
5027 Midtre Gauldal	0,9608	0,2333	0,6359	0,7159	0,7891	0,9065	0,9162	0,5359
5028 Melhus	1,1475	0,3780	0,3739	0,6656	0,9668	0,6106	1,0274	0,7094
5029 Skaun	1,0725	0,2435	0,2538	0,6283	0,9073	0,4491	1,4682	0,8208
5030 Klæbu	1,0834	0,2643	0,6402	0,6596	1,3598	0,7458	0,9314	0,7287
5031 Malvik	1,1409	0,3701	0,4275	0,6458	0,8460	0,5682	1,1049	1,0261
5032 Selbu	1,2504	0,1739	0,2439	0,8247	0,8177	0,5717	1,0333	0,6814
5033 Tydal	0,9937	0,0000	0,1157	0,6560	0,9197	0,3603	0,7452	0,6880
5034 Meråker	0,8754	0,6175	0,5510	1,0404	1,1427	1,3756	1,1667	0,6431
5035 Stjørdal	1,1629	0,6147	0,3388	0,7895	0,9840	0,5708	1,0515	0,8323
5036 Frosta	1,1083	0,1227	0,3653	0,7005	0,6905	0,8502	0,8578	0,6030
5037 Levanger	1,0549	0,5263	0,3888	0,7811	0,9929	0,6210	1,1837	1,0445
5038 Verdal	1,4110	0,4251	0,7100	0,8675	1,2151	0,7743	0,9977	0,6957
5039 Verran	1,5797	0,1281	1,1349	0,9609	0,9954	0,9924	0,8372	0,5243
5040 Namdalseid	1,5028	0,0671	0,5303	0,9351	0,9974	0,7984	0,8541	0,5758
5041 Snåsa	1,1458	0,0250	0,1212	0,7626	0,8235	0,5099	0,9445	0,8058
5042 Lierne	0,7753	0,0000	0,1089	0,8424	0,4406	0,3847	0,6648	0,6634
5043 Røyrvik	0,2379	0,0000	0,0906	0,5011	0,9173	0,4744	1,1072	0,6559
5044 Namsskogan	1,3741	0,0599	0,3021	0,8422	0,7709	0,5209	0,7027	0,4742
5045 Grong	0,9258	0,8588	0,5341	0,9508	1,0890	1,3932	1,5487	0,7327
5046 Høylandet	1,0557	0,0000	0,0571	0,6487	0,7804	0,6859	1,4248	0,7909
5047 Overhalla	1,0676	0,1661	0,1609	0,6414	0,9793	0,5232	1,3320	0,7658
5048 Fosnes	0,8045	0,0858	0,2980	0,6968	0,5516	0,9076	1,2136	0,6531
5049 Flatanger	0,9144	0,0000	0,2471	0,8776	0,6269	0,6079	0,9951	0,7314
5050 Vikna	0,9311	0,1986	0,4491	0,8657	1,0821	0,5717	1,1112	0,5638
5051 Nærøy	1,4851	0,1118	0,2466	0,9547	0,8086	0,6058	0,6894	0,5655
5052 Leka	0,9518	0,0000	0,1792	0,7821	1,0279	0,7594	1,0431	0,5454
5053 Inderøy	1,0611	0,1473	0,2371	0,6585	1,0405	0,5101	0,8886	0,8967
5054 Indre Fosen	1,1657	0,0813	0,6090	0,7996	0,9162	0,8154	0,8931	0,6423
Trøndelag	1,1046	0,5838	0,4795	0,9003	0,9650	0,7106	1,0733	1,0007
1804 Bodø	1,0191	0,5333	0,4330	0,9905	1,0781	0,6936	1,1622	1,0954
1805 Narvik	0,9503	0,5146	0,5582	1,0023	0,9169	0,7443	1,0739	0,9090
1811 Bindal	1,4360	0,0363	0,2514	0,9793	0,7287	0,9044	0,6780	0,5982
1812 Sømna	1,6969	0,1926	0,3084	0,9745	0,7389	0,6550	0,7750	0,6567
1813 Brønnøy	1,2947	0,3895	0,8154	0,9274	1,3280	0,7588	1,0086	0,7128
1815 Vega	1,1819	0,0436	0,3158	0,9386	0,8065	0,6099	0,2557	0,6610
1816 Vevelstad	1,1845	0,1033	0,1338	0,8621	0,8306	0,5076	1,0025	0,5862
1818 Herøy	1,4999	0,2799	0,3595	0,9809	1,0123	0,7819	0,8970	0,4655
1820 Alstahaug	1,3077	0,5752	0,5466	0,9298	1,1462	0,8595	0,8286	0,8403
1822 Leirfjord	1,3130	0,5444	0,5965	0,8350	0,7689	0,8376	1,4761	0,6775
1824 Vefsn	1,5688	0,3045	0,3878	1,0160	1,0249	0,5734	0,7426	0,7415
1825 Grane	1,4517	0,0000	0,1651	1,0463	0,7662	0,4018	0,6669	0,5199
1826 Hattfjelldal	0,8648	0,1760	0,4591	0,8447	0,6974	1,9671	0,1410	0,5547
1827 Dønna	1,3082	0,2283	0,2018	0,9020	0,9785	0,6613	0,3575	0,6928
1828 Nesna	1,1570	0,7986	0,9079	0,7890	0,8454	1,9542	1,3169	0,8963
1832 Hemnes	1,2403	0,2436	0,1990	0,9469	1,1935	0,5878	1,0325	0,5911

Tabell E-k: Indeks for berekna utgiftsbehov for kommunane 2018

Kommune	Indeks berekna utgifts-behov	Bef. andel per 1.7.17 (promille)	Andel berekna utgifts-behov 2018 (promille)
	25	*26*	*27*
5026 Holtålen	1,1414	0,3877	0,4425
5027 Midtre Gauldal	1,0814	1,1880	1,2847
5028 Melhus	1,0087	3,0945	3,1213
5029 Skaun	1,0151	1,5273	1,5504
5030 Klæbu	0,9952	1,1510	1,1455
5031 Malvik	0,9704	2,6306	2,5527
5032 Selbu	1,1280	0,7776	0,8771
5033 Tydal	1,3344	0,1595	0,2129
5034 Meråker	1,1870	0,4708	0,5589
5035 Stjørdal	0,9924	4,4984	4,4642
5036 Frosta	1,1222	0,4958	0,5564
5037 Levanger	1,0101	3,7768	3,8151
5038 Verdal	1,0115	2,8311	2,8637
5039 Verran	1,1596	0,4750	0,5508
5040 Namdalseid	1,3605	0,3024	0,4114
5041 Snåsa	1,2197	0,4058	0,4950
5042 Lierne	1,4504	0,2590	0,3757
5043 Røyrvik	1,7380	0,0889	0,1544
5044 Namsskogan	1,5042	0,1692	0,2545
5045 Grong	1,1683	0,4566	0,5335
5046 Høylandet	1,4786	0,2403	0,3552
5047 Overhalla	1,1199	0,7325	0,8203
5048 Fosnes	1,5192	0,1182	0,1796
5049 Flatanger	1,3037	0,2080	0,2712
5050 Vikna	1,1224	0,8513	0,9555
5051 Nærøy	1,1271	0,9678	1,0908
5052 Leka	1,5326	0,1110	0,1702
5053 Inderøy	1,0465	1,2848	1,3446
5054 Indre Fosen	1,0972	1,9129	2,0989
Trøndelag	0,9960	86,3838	86,0391
1804 Bodø	0,9433	9,6858	9,1366
1805 Narvik	0,9967	3,5475	3,5358
1811 Bindal	1,3690	0,2797	0,3829
1812 Sømna	1,2453	0,3861	0,4809
1813 Brønnøy	1,0978	1,5101	1,6578
1815 Vega	1,2604	0,2325	0,2930
1816 Vevelstad	1,6555	0,0981	0,1625
1818 Herøy	1,1921	0,3382	0,4032
1820 Alstahaug	1,0324	1,4224	1,4685
1822 Leirfjord	1,1823	0,4346	0,5139
1824 Vefsn	1,0304	2,5531	2,6307
1825 Grane	1,2923	0,2766	0,3575
1826 Hattfjelldal	1,3211	0,2689	0,3552
1827 Dønna	1,3599	0,2666	0,3625
1828 Nesna	1,2238	0,3471	0,4248
1832 Hemnes	1,1478	0,8606	0,9878

Tabell E-k: Indeks for berekna utgiftsbehov for kommunane 2018

Kommune	Indeks innb. 0-1 år	Indeks innb. 2-5 år	Indeks innb. 6-15 år	Indeks innb. 16-22 år	Indeks innb. 23-66 år	Indeks innb. 67-79 år	Indeks innb. 80-89 år	Indeks innb. over 89 år
	1	*2*	*3*	*4*	*5*	*6*	*7*	*8*
1833 Rana	0,8555	0,8893	0,9780	1,0812	0,9716	1,1191	1,2012	1,1082
1834 Lurøy	0,7634	1,1428	0,8663	0,9463	0,9213	1,4176	1,6058	1,0438
1835 Træna	0,4958	0,6659	0,9792	1,3354	0,9893	0,9706	1,3899	0,5264
1836 Rødøy	0,8876	1,1408	0,9855	1,3079	0,8729	1,2766	1,3980	1,1307
1837 Meløy	0,8672	0,9861	0,9837	1,0963	0,9328	1,1607	1,4190	1,5592
1838 Gildeskål	0,7906	0,8110	0,8961	0,9262	0,9396	1,3972	1,5097	1,9818
1839 Beiarn	0,4324	0,7051	0,7170	0,9119	0,9251	1,6746	1,9048	2,1806
1840 Saltdal	1,0063	0,8750	0,9252	0,9510	0,9452	1,3768	1,2617	1,2481
1841 Fauske	0,8337	0,7275	0,9073	1,0926	0,9653	1,2969	1,2192	1,0882
1845 Sørfold	0,9038	0,7152	0,9935	0,8611	0,9183	1,5817	1,2668	1,6192
1848 Steigen	0,8400	0,7134	0,8803	0,9071	0,9199	1,5714	1,5301	1,9043
1849 Hamarøy	0,6884	0,7665	0,8016	0,9933	0,9361	1,5642	1,3620	1,8924
1850 Tysfjord	0,5718	0,6472	0,8736	0,9298	0,9591	1,5185	1,3740	1,4570
1851 Lødingen	0,5047	0,6758	0,8620	0,9564	0,9236	1,5975	1,6703	1,6186
1852 Tjeldsund	0,5026	0,6715	0,8695	0,8118	0,8996	1,7570	1,8211	2,0963
1853 Evenes	0,6343	0,7758	0,8805	0,8945	0,9096	1,6197	1,7782	1,3469
1854 Ballangen	0,9447	0,6964	0,9908	0,9245	0,9223	1,4851	1,4244	1,3000
1856 Røst	0,5081	0,5686	0,8046	0,9897	1,0130	1,2072	1,6955	1,3485
1857 Værøy	0,7159	0,8012	0,9781	0,8034	0,9718	1,3456	1,3140	1,5834
1859 Flakstad	0,6414	0,7609	0,8805	1,1664	0,9168	1,2929	1,9601	1,4335
1860 Vestvågøy	0,9682	1,0117	1,0529	1,1019	0,9439	1,0853	1,2529	0,9505
1865 Vågan	0,9715	0,8377	0,9719	1,0264	0,9829	1,1339	1,1097	1,1528
1866 Hadsel	0,8980	0,9357	0,9181	1,0281	0,9469	1,3138	1,2578	1,1769
1867 Bø	0,7480	0,5789	0,7697	0,9675	0,9076	1,6097	2,0197	2,2560
1868 Øksnes	0,8049	0,8790	0,8997	1,0964	0,9764	1,1493	1,3203	1,0809
1870 Sortland	0,9731	0,9745	0,9927	1,2024	0,9662	1,0471	0,9385	1,1605
1871 Andøy	0,7630	0,7928	0,8868	1,0593	0,9199	1,4341	1,5156	1,7598
1874 Moskenes	0,4963	0,4761	0,8245	0,9247	0,9718	1,3464	2,1531	1,5368
Nordland	0,8763	0,9072	0,9567	1,0512	0,9678	1,1709	1,2082	1,1563
1902 Tromsø	1,0817	0,9846	0,9798	1,0340	1,0587	0,8060	0,6593	0,5802
1903 Harstad	0,8692	0,9586	0,9593	1,0244	0,9808	1,1418	1,1147	0,9866
1911 Kvæfjord	0,7321	0,7953	0,9492	1,1767	0,9356	1,3351	1,2165	1,0706
1913 Skånland	0,5733	0,8600	0,8900	0,9859	0,9422	1,4825	1,2557	1,5215
1917 Ibestad	0,5415	0,6111	0,7537	1,1168	0,8664	1,7147	2,2110	2,0290
1919 Gratangen	0,6756	0,7814	0,8884	0,9692	0,9260	1,3867	1,8035	2,0039
1920 Lavangen	0,7514	1,0211	1,1900	0,9121	0,8426	1,4656	1,7274	1,7727
1922 Bardu	0,9872	1,0007	1,0074	1,0888	0,9447	1,2078	1,0332	1,0421
1923 Salangen	0,6774	0,6975	0,9094	1,4578	0,9075	1,4201	1,0770	0,7931
1924 Målselv	0,9733	0,8989	0,9311	1,1111	0,9704	1,1138	1,2070	1,2218
1925 Sørreisa	0,7620	0,9319	1,0079	1,1712	0,9556	1,1565	1,0171	1,1123
1926 Dyrøy	0,5856	0,6366	0,8511	0,9920	0,9341	1,5119	1,6677	1,7616
1927 Tranøy	0,8914	0,7723	0,9857	0,9205	0,8852	1,5234	1,8231	1,6026
1928 Torsken	0,7229	0,8552	0,8081	0,9428	0,9089	1,5586	1,8977	1,5349
1929 Berg	1,0321	0,8014	0,7783	0,7992	0,9940	1,3490	1,5089	1,3044
1931 Lenvik	0,8512	0,9391	1,1051	1,1638	0,9472	1,0794	1,0394	0,9726
1933 Balsfjord	0,7770	0,7189	0,9124	1,0369	0,9294	1,4178	1,5976	1,2290

Tabell E-k: Indeks for berekna utgiftsbehov for kommunane 2018

Kommune	Indeks gradert basis-kriterium	Indeks reiseavst. innan sone	Indeks reiseavst. til nabo-krets	Indeks land-bruks-kriteriet	Indeks innv. 6-15 år	Indeks PU 16 år og over	Indeks ikkje-gifte 67 år og over	Indeks dødeleg-heits-kriteriet
	9	*10*	*11*	*12*	*13*	*14*	*15*	*16*
1833 Rana	0,3672	1,2450	0,9522	0,7176	0,6642	1,1378	1,1477	1,0284
1834 Lurøy	8,4169	23,5032	19,1563	3,0288	0,4978	2,2465	1,5013	0,9971
1835 Træna	36,0805	1,2373	8,8889	0,5082	2,3711	0,6019	1,1296	1,7097
1836 Rødøy	12,9166	12,1010	9,4498	5,9229	0,5942	1,2928	1,4706	1,2241
1837 Meløy	2,3950	3,9530	2,9874	1,6534	0,8194	1,6978	1,2746	1,1253
1838 Gildeskål	7,9903	4,6558	1,8366	3,3139	1,8378	2,1326	1,6602	1,0728
1839 Beiarn	15,7328	2,7271	3,0675	6,8953	1,2407	1,5746	1,6867	1,3668
1840 Saltdal	2,5846	1,7885	1,3587	2,1121	0,9669	2,0548	1,2693	1,1080
1841 Fauske	1,0327	1,8790	0,9201	1,0348	0,7407	1,1889	1,2863	1,0341
1845 Sørfold	8,0648	3,8725	4,4914	3,1965	0,9725	1,2342	1,6535	1,1686
1848 Steigen	6,3671	4,5764	3,3757	5,7198	0,9624	1,1683	1,8364	1,0560
1849 Hamarøy	8,9456	4,2956	3,4691	2,8959	1,5873	2,3876	1,9266	1,0597
1850 Tysfjord	8,3220	7,3809	2,3838	1,7104	0,4922	2,3599	1,8002	1,3145
1851 Lødingen	7,6514	1,8840	1,7369	1,6114	1,8605	2,2974	1,6842	1,0273
1852 Tjeldsund	12,9203	4,3178	2,1883	2,6028	0,3434	1,5252	1,6358	0,8253
1853 Evenes	10,6353	2,1054	2,4722	3,3301	1,1375	1,7324	1,8831	1,0936
1854 Ballangen	6,2299	1,5313	1,5279	2,7834	0,7947	1,6987	1,6847	1,3069
1856 Røst	30,8087	0,1545	0,7787	1,7659	0,8099	0,0000	1,8123	1,2166
1857 Værøy	21,7062	0,0857	3,1275	0,4831	0,5706	2,5346	1,2974	1,0286
1859 Flakstad	11,3539	3,0997	2,3884	2,6712	0,9685	1,8438	1,5614	1,2609
1860 Vestvågøy	0,9184	1,3154	1,2357	1,7312	1,1763	1,3376	1,2240	1,1761
1865 Vågan	1,1477	2,1385	1,8957	0,7294	1,4629	1,3889	1,1946	1,0467
1866 Hadsel	1,4480	2,3111	1,1887	1,7635	1,1133	1,2111	1,3355	1,0671
1867 Bø	6,1852	1,9683	1,3299	3,0436	1,3414	1,8572	2,1713	1,1235
1868 Øksnes	2,8179	1,4046	1,8715	1,1676	0,8579	2,0010	1,3255	1,1145
1870 Sortland	0,9511	1,2711	1,4190	1,1829	0,8200	1,1187	1,0906	1,0347
1871 Andøy	3,3047	4,5527	1,9352	1,9082	1,4334	1,6538	1,4830	1,0440
1874 Moskenes	15,0475	0,9309	2,3943	0,2526	1,1867	0,7530	1,5561	1,1884
Nordland	2,5902	2,0851	1,5693	1,4693	0,9119	1,3654	1,2320	1,0553
1902 Tromsø	0,1241	1,1121	0,9575	0,2440	0,8422	0,6165	0,7874	0,9763
1903 Harstad	0,3761	1,0115	0,8805	0,6206	0,9618	0,9373	1,1177	0,9288
1911 Kvæfjord	4,3498	2,2331	2,2504	2,7879	1,3931	2,7202	1,4130	1,1161
1913 Skånland	4,6796	3,4304	2,1894	2,4900	0,5272	2,0518	1,4663	1,0559
1917 Ibestad	11,5890	2,2482	2,0670	3,9466	0,8378	1,9332	2,0891	1,0983
1919 Gratangen	14,4579	2,1046	2,4923	3,1879	2,1853	1,6882	1,8381	0,9135
1920 Lavangen	14,8352	0,8156	2,1669	3,4181	2,7948	1,5201	1,5563	0,9596
1922 Bardu	3,2156	1,5322	1,6502	2,1462	0,7779	1,0213	1,1462	1,0315
1923 Salangen	6,4083	1,2435	1,6073	2,2312	1,7625	1,2091	1,5060	1,2021
1924 Målselv	1,9648	3,1497	2,7102	2,2181	0,6289	1,2372	1,1373	0,9826
1925 Sørreisa	3,2755	1,0391	1,6319	1,5165	1,0324	0,7707	1,1310	1,0217
1926 Dyrøy	13,9501	1,3551	3,3521	4,0619	0,4668	2,6065	2,0081	1,3462
1927 Tranøy	10,4615	5,5776	3,2434	2,7539	2,0625	1,2216	1,6575	0,9914
1928 Torsken	17,5337	6,7819	3,3537	0,9546	3,5720	2,0474	1,9962	1,1078
1929 Berg	17,8813	2,1155	2,4817	0,6812	1,7627	0,8948	1,4760	1,2710
1931 Lenvik	0,9792	2,7330	2,1798	0,9925	0,9127	1,9460	1,1345	1,0639
1933 Balsfjord	2,6632	4,3464	2,8685	4,0236	0,5630	1,5719	1,6770	1,0599

Tabell E-k: Indeks for berekna utgiftsbehov for kommunane 2018

Kommune	Indeks uføre	Indeks flykt-ningar	Indeks opphop-ings-indeks	Indeks aleine-buande	Indeks barn med einsleg for-sørgjar	Indeks låg-inntekts-kriteriet	Indeks barn 1 år utan kontant-støtte	Indeks innb. m. høgare ut-danning
	17	*18*	*19*	*20*	*21*	*22*	*23*	*24*
1833 Rana	1,0544	0,3666	0,3646	0,9088	1,0893	0,5415	0,8786	0,7763
1834 Lurøy	1,4747	0,0555	0,1446	0,8651	0,8475	0,3880	1,0235	0,5489
1835 Træna	0,7437	0,0000	0,5529	1,1490	1,2429	0,8540	0,4448	0,5593
1836 Rødøy	1,3756	0,0000	0,2341	0,9255	0,9926	0,8367	0,6326	0,5054
1837 Meløy	1,2063	0,1734	0,6888	0,9263	1,0788	0,8749	0,6578	0,5748
1838 Gildeskål	1,2078	0,2107	0,5216	1,0120	0,9528	0,8162	1,1447	0,7117
1839 Beiarn	1,4593	0,0000	0,2728	0,8996	0,8338	1,1564	0,3302	0,4413
1840 Saltdal	1,5634	0,4663	0,7788	0,9981	0,8432	1,1424	1,2654	0,7039
1841 Fauske	1,0648	0,3752	0,4393	0,9669	1,0321	0,7289	0,9962	0,7390
1845 Sørfold	0,9320	0,0271	0,4060	0,8628	1,0892	0,5633	1,3092	0,5381
1848 Steigen	1,3562	0,1819	0,3954	0,9816	0,7761	0,9042	0,7467	0,6565
1849 Hamarøy	1,0141	0,3539	0,9166	1,2107	0,6874	1,3373	1,0759	0,8167
1850 Tysfjord	1,1722	0,0549	0,6936	1,1625	0,9262	0,8812	0,4935	0,6266
1851 Lødingen	1,4983	0,4540	1,3423	0,9525	1,1354	1,4679	0,2447	0,6891
1852 Tjeldsund	1,8847	0,0431	0,1515	0,8319	1,2807	0,3743	0,7224	0,6139
1853 Evenes	1,2289	0,1775	0,4533	0,8686	0,8256	0,8769	0,2461	0,5991
1854 Ballangen	1,3556	0,1399	0,3573	1,0134	0,9613	0,8325	1,3910	0,5450
1856 Røst	0,7409	0,0000	1,2732	1,3602	1,3879	0,8444	0,0000	0,4624
1857 Værøy	0,7457	0,0000	1,2063	1,1468	0,5752	1,1357	0,2748	0,3632
1859 Flakstad	1,1814	0,0000	0,4300	0,7467	1,0089	0,5508	1,0311	0,5651
1860 Vestvågøy	1,0527	0,4972	0,8341	0,9286	1,1952	0,8741	1,0881	0,7050
1865 Vågan	0,8523	0,5826	0,5891	1,1081	0,9906	0,9272	1,0592	0,7510
1866 Hadsel	0,9561	1,0194	0,5883	1,0597	1,2077	0,8718	1,1012	0,7831
1867 Bø	1,3599	0,2719	0,9531	1,1774	0,7867	1,2020	1,0798	0,5160
1868 Øksnes	1,5514	0,0543	1,2427	1,0163	0,8134	0,9845	0,6653	0,5226
1870 Sortland	1,0234	0,5313	0,6579	0,9618	1,3349	0,6800	1,1172	0,7541
1871 Andøy	1,0218	0,3196	0,8956	0,9472	0,7706	0,9675	0,8412	0,6416
1874 Moskenes	1,2406	0,0496	0,7020	1,0129	0,6778	0,6186	0,4311	0,4369
Nordland	1,1406	0,4167	0,5396	0,9755	1,0408	0,7685	0,9750	0,7965
1902 Tromsø	0,7246	0,4940	0,4778	1,0682	1,1053	0,7932	1,3578	1,2358
1903 Harstad	1,1223	0,6778	0,4972	0,9548	1,0769	0,7244	0,8790	0,9774
1911 Kvæfjord	1,2138	1,0752	0,9466	0,9245	1,1811	1,3137	0,7135	0,7811
1913 Skånland	1,2677	0,0940	0,3904	0,8477	0,9070	0,6995	0,1069	0,7606
1917 Ibestad	0,8759	0,4330	0,3601	1,0820	1,2898	0,6785	0,3398	0,5760
1919 Gratangen	1,5894	0,3813	0,6575	1,0255	0,8812	0,9906	0,6936	0,6653
1920 Lavangen	1,5131	0,0000	0,2290	0,7035	1,5294	0,5298	0,3643	0,6615
1922 Bardu	0,9535	0,4934	0,1822	0,8330	0,6706	0,7627	0,6881	0,8647
1923 Salangen	1,4193	0,5894	0,5731	1,1069	1,1908	1,3725	1,0094	0,7848
1924 Målselv	1,1507	0,1367	0,1832	0,8191	0,9383	0,5693	1,0857	0,8195
1925 Sørreisa	1,1270	0,1929	0,2203	0,9129	1,2243	0,3856	0,6742	0,7254
1926 Dyrøy	1,9032	0,0468	0,3249	1,3263	0,9410	0,4601	0,7572	0,6571
1927 Tranøy	1,3297	0,2069	0,5627	1,1206	1,2752	0,9905	1,1153	0,6899
1928 Torsken	0,8433	0,0578	0,6359	1,1548	0,8363	1,0485	0,8061	0,3926
1929 Berg	0,9214	0,5502	0,8075	0,9706	0,9950	1,3143	0,8102	0,4796
1931 Lenvik	1,4933	0,3724	0,4530	0,9127	1,3911	0,7872	0,7611	0,6777
1933 Balsfjord	1,3047	0,0094	0,4072	0,9776	0,9610	0,7612	1,0798	0,5228

Tabell E-k: Indeks for berekna utgiftsbehov for kommunane 2018

Kommune	Indeks berekna utgifts-behov	Bef. andel per 1.7.17 (promille)	Andel berekna utgifts-behov 2018 (promille)
	25	*26*	*27*
1833 Rana	0,9818	4,9613	4,8709
1834 Lurøy	1,6464	0,3655	0,6017
1835 Træna	1,7063	0,0853	0,1455
1836 Rødøy	1,5030	0,2382	0,3580
1837 Meløy	1,1543	1,2090	1,3956
1838 Gildeskål	1,2956	0,3850	0,4988
1839 Beiarn	1,3900	0,1955	0,2718
1840 Saltdal	1,1123	0,8990	1,0000
1841 Fauske	0,9832	1,8561	1,8250
1845 Sørfold	1,2490	0,3742	0,4674
1848 Steigen	1,2161	0,4832	0,5876
1849 Hamarøy	1,3209	0,3439	0,4542
1850 Tysfjord	1,2887	0,3697	0,4764
1851 Lødingen	1,2467	0,4021	0,5013
1852 Tjeldsund	1,3356	0,2355	0,3145
1853 Evenes	1,2848	0,2666	0,3425
1854 Ballangen	1,1902	0,4833	0,5753
1856 Røst	1,4909	0,0999	0,1489
1857 Værøy	1,4752	0,1417	0,2091
1859 Flakstad	1,3155	0,2505	0,3295
1860 Vestvågøy	1,0661	2,1484	2,2904
1865 Vågan	1,0346	1,8104	1,8731
1866 Hadsel	1,0586	1,5254	1,6148
1867 Bø	1,2343	0,4974	0,6139
1868 Øksnes	1,0856	0,8720	0,9466
1870 Sortland	1,0077	1,9724	1,9877
1871 Andøy	1,1525	0,9309	1,0728
1874 Moskenes	1,2606	0,2044	0,2577
Nordland	1,0666	46,1147	49,1844
1902 Tromsø	0,9000	14,2341	12,8104
1903 Harstad	0,9706	4,7082	4,5699
1911 Kvæfjord	1,1901	0,5660	0,6735
1913 Skånland	1,1493	0,5752	0,6611
1917 Ibestad	1,3357	0,2655	0,3546
1919 Gratangen	1,3929	0,2128	0,2964
1920 Lavangen	1,4498	0,2025	0,2936
1922 Bardu	1,0461	0,7537	0,7884
1923 Salangen	1,1145	0,4244	0,4730
1924 Målselv	1,0462	1,2858	1,3452
1925 Sørreisa	1,0229	0,6658	0,6811
1926 Dyrøy	1,4018	0,2166	0,3036
1927 Tranøy	1,3571	0,2941	0,3991
1928 Torsken	1,5225	0,1755	0,2671
1929 Berg	1,3396	0,1720	0,2305
1931 Lenvik	1,0909	2,2151	2,4166
1933 Balsfjord	1,1314	1,0773	1,2189

Tabell E-k: Indeks for berekna utgiftsbehov for kommunane 2018

Kommune	Indeks innb. 0-1 år	Indeks innb. 2-5 år	Indeks innb. 6-15 år	Indeks innb. 16-22 år	Indeks innb. 23-66 år	Indeks innb. 67-79 år	Indeks innb. 80-89 år	Indeks innb. over 89 år
	1	*2*	*3*	*4*	*5*	*6*	*7*	*8*
1936 Karlsøy	0,6664	0,7144	0,6572	0,9312	0,9691	1,5805	1,6481	1,3524
1938 Lyngen	0,6373	0,6411	0,9035	1,0663	0,8958	1,5908	1,7532	1,3614
1939 Storfjord	0,6454	0,7337	0,9307	1,0931	0,9510	1,4444	1,0529	1,0150
1940 Kåfjord	0,6895	0,7615	0,8369	0,8811	0,9419	1,5381	1,7012	1,1644
1941 Skjervøy	0,9265	0,8887	0,8774	1,1181	0,9351	1,3865	1,1646	1,2705
1942 Nordreisa	0,7516	0,9424	1,0376	1,0537	0,9496	1,2043	1,1846	1,0335
1943 Kvænangen	0,7221	0,7273	0,8005	1,0274	0,9229	1,5518	1,9037	0,5750
Troms	0,9335	0,9241	0,9658	1,0527	0,9992	1,0588	0,9925	0,8864
2002 Vardø	0,6560	0,6698	0,6820	0,8924	1,0430	1,3057	1,4405	0,8986
2003 Vadsø	0,8995	0,7331	0,9892	1,3248	0,9635	1,1188	1,0201	0,4270
2004 Hammerfest	1,0765	1,0609	1,0067	0,9889	1,0235	0,9081	0,8312	0,6947
2011 Kautokeino	1,1240	1,0563	0,9735	1,0265	0,9985	1,0083	0,9225	0,7660
2012 Alta	1,1201	1,1182	1,1147	1,2355	0,9767	0,8330	0,7969	0,4098
2014 Loppa	0,6139	0,5436	0,6071	0,9958	0,9385	1,7182	1,7965	2,2560
2015 Hasvik	0,8665	0,8312	0,7911	0,8476	1,0400	1,1800	1,2145	1,0349
2017 Kvalsund	0,8280	0,6479	0,7470	0,8526	0,9170	1,9658	1,1635	1,5036
2018 Måsøy	0,5469	0,6295	0,7268	0,9541	0,9448	1,6834	1,7520	0,8709
2019 Nordkapp	0,6001	0,7261	0,8766	1,0396	1,0098	1,1840	1,2744	0,8688
2020 Porsanger	0,7648	0,7767	0,8758	1,0344	0,9887	1,2994	1,0959	0,9253
2021 Karasjok	0,9246	0,6810	0,9474	1,1955	1,0081	1,0047	1,1129	0,6135
2022 Lebesby	0,5620	0,8720	0,8930	0,9994	0,9880	1,2731	1,2134	0,9651
2023 Gamvik	0,7354	0,7425	0,5985	0,8260	1,0949	1,3588	0,7233	0,8218
2024 Berlevåg	0,8130	0,4982	0,7321	0,8836	0,9997	1,4320	1,5977	1,5584
2025 Tana	0,7901	0,6121	0,8379	0,9999	1,0071	1,3320	1,1662	0,7259
2027 Nesseby	0,4250	1,0192	0,8446	0,8519	0,9477	1,5574	1,4498	1,0027
2028 Båtsfjord	0,8435	0,8749	0,8734	0,9170	1,0648	1,0643	0,7593	0,5206
2030 Sør-Varanger	0,7591	0,8397	0,9320	1,1059	1,0181	1,0177	1,0133	0,8851
Finnmark	0,9157	0,9061	0,9595	1,0972	0,9983	1,0594	0,9945	0,7023
Heile landet	1,0000	1,0000	1,0000	1,0000	1,0000	1,0000	1,0000	1,0000

Tabell E-k: Indeks for berekna utgiftsbehov for kommunane 2018

Kommune	Indeks gradert basis-kriterium	Indeks reiseavst. innan sone	Indeks reiseavst. til nabo-krets	Indeks land-bruks-kriteriet	Indeks innv. 6-15 år	Indeks PU 16 år og over	Indeks ikkje-gifte 67 år og over	Indeks dødeleg-heits-kriteriet
	9	*10*	*11*	*12*	*13*	*14*	*15*	*16*
1936 Karlsøy	7,1305	7,4635	3,8691	2,6479	1,0309	2,0221	1,7725	1,0137
1938 Lyngen	5,6552	4,9766	2,7284	3,0047	0,3345	3,3018	1,6579	1,0719
1939 Storfjord	8,6964	5,0203	3,2262	2,7089	0,5715	2,3211	1,3861	1,3049
1940 Kåfjord	7,6012	5,5863	1,6351	3,8945	0,1998	1,6484	1,7092	1,2006
1941 Skjervøy	5,6181	1,8432	2,3406	0,6298	1,0338	1,6869	1,3432	1,0205
1942 Nordreisa	2,8321	2,2261	2,1633	2,2249	0,8011	1,8136	1,4441	1,2229
1943 Kvænangen	13,1361	3,1898	4,4534	3,6849	0,5180	3,5060	1,7697	1,3487
Troms	2,0985	1,8888	1,5317	1,1225	0,8987	1,1275	1,0886	1,0129
2002 Vardø	7,6985	0,6312	0,6311	0,4735	0,7083	1,0274	1,7311	1,5200
2003 Vadsø	1,5733	0,9415	0,6039	0,7154	2,5705	0,8433	1,0729	1,2188
2004 Hammerfest	0,8539	0,6838	0,9839	0,1311	1,7361	1,0761	0,9457	1,1524
2011 Kautokeino	5,5263	2,8713	4,3496	3,0065	0,2542	1,9359	1,1640	1,2220
2012 Alta	0,4818	1,4753	2,0308	0,8722	0,7904	1,3991	0,8183	1,0249
2014 Loppa	17,1812	7,7030	6,0551	1,4555	1,4678	1,1464	2,0539	1,2212
2015 Hasvik	15,7633	3,6324	1,8779	0,8799	1,2431	0,5259	1,6302	1,1204
2017 Kvalsund	15,8557	4,4466	8,0197	2,5157	0,8336	1,3225	2,0609	1,2522
2018 Måsøy	13,2649	2,9103	2,6078	0,8743	0,9589	0,8851	2,2150	1,2571
2019 Nordkapp	4,9622	1,1781	1,4717	0,2284	1,6305	1,3244	1,5018	1,0973
2020 Porsanger	4,0918	2,8135	2,2998	2,4624	0,9680	0,4778	1,4441	1,2280
2021 Karasjok	6,0067	1,0211	2,5863	2,9231	0,3947	1,6032	1,3165	0,9962
2022 Lebesby	12,0268	6,8117	4,3967	2,8107	1,5017	2,4074	1,6888	1,2348
2023 Gamvik	14,0817	3,3486	4,8452	1,4798	1,2956	0,7047	1,4429	1,2233
2024 Berlevåg	16,4334	0,4391	0,8688	1,0056	0,7560	0,8224	2,0425	1,2978
2025 Tana	5,5282	3,9433	5,4408	4,4913	0,9082	2,1210	1,5367	1,2661
2027 Nesseby	17,1812	1,9493	2,5908	4,4509	2,2582	1,4330	2,1028	1,3569
2028 Båtsfjord	7,1368	0,3263	0,6441	0,4879	2,5796	1,0714	1,0563	1,1836
2030 Sør-Varanger	1,0929	2,2759	2,3535	0,7891	1,1856	0,7723	1,1557	1,0843
Finnmark	3,7150	1,8463	2,1787	1,1919	1,2389	1,1868	1,1764	1,1389
Heile landet	1,0000	1,0000	1,0000	1,0000	1,0000	1,0000	1,0000	1,0000

Tabell E-k: Indeks for berekna utgiftsbehov for kommunane 2018

Kommune	Indeks uføre	Indeks flykt-ningar	Indeks opphop-ings-indeks	Indeks aleine-buande	Indeks barn med einsleg for-sørgjar	Indeks låg-inntekts-kriteriet	Indeks barn 1 år utan kontant-støtte	Indeks innb. m. høgare ut-danning
	17	*18*	*19*	*20*	*21*	*22*	*23*	*24*
1936 Karlsøy	0,8819	0,1567	0,5360	1,0477	0,7936	0,8705	0,7222	0,4948
1938 Lyngen	1,6125	0,1492	0,3417	1,0315	0,9741	0,5847	0,8667	0,6193
1939 Storfjord	0,9859	0,0287	0,4517	1,0322	1,6822	1,0292	0,4925	0,6634
1940 Kåfjord	1,1751	0,0000	0,4678	0,9628	0,8258	0,7291	0,2786	0,6322
1941 Skjervøy	1,3510	0,4322	0,3019	0,8051	0,8783	0,4899	1,2540	0,5350
1942 Nordreisa	1,2111	0,2534	0,4672	1,0135	1,3532	0,6198	0,6805	0,7118
1943 Kvænangen	1,6246	0,0000	0,6740	1,0839	0,9398	0,9000	1,3042	0,6012
Troms	1,0033	0,4334	0,4573	1,0030	1,1001	0,7705	1,0590	0,9755
2002 Vardø	0,7934	0,1523	1,6143	1,6382	1,2240	1,2564	0,6463	0,5986
2003 Vadsø	0,7861	1,4094	1,3165	1,1054	1,2762	1,7071	0,9804	0,9003
2004 Hammerfest	0,7862	1,0870	0,8759	1,0605	1,0500	0,9510	1,4732	0,8738
2011 Kautokeino	1,0442	0,0000	1,2762	0,9039	1,5962	1,4044	1,0145	0,8825
2012 Alta	0,9868	0,3896	0,4920	0,8808	1,4216	0,6545	1,1961	0,9132
2014 Loppa	0,8263	0,0566	0,3932	1,4798	0,6829	0,6635	0,8014	0,6046
2015 Hasvik	1,2997	0,1039	2,0946	1,3463	1,4620	1,1979	0,8613	0,5120
2017 Kvalsund	1,1439	0,1394	0,5316	1,2509	0,5462	0,7703	0,9614	0,6204
2018 Måsøy	0,5924	0,1166	0,8972	1,2769	1,0193	0,8097	0,7955	0,4733
2019 Nordkapp	1,0058	0,4362	1,3224	1,3360	1,0914	1,2425	0,9241	0,6215
2020 Porsanger	0,9277	0,2878	0,4805	1,3208	1,1276	0,7136	0,7089	0,7723
2021 Karasjok	0,8873	0,0198	0,9879	0,9478	1,3689	1,1374	1,1967	0,9859
2022 Lebesby	1,4874	0,0793	1,3976	1,3840	0,7967	1,2286	0,6571	0,5889
2023 Gamvik	0,8708	0,0464	3,2288	1,7021	0,7463	1,6490	0,7131	0,4782
2024 Berlevåg	1,1291	0,0542	1,5468	1,3440	1,0887	1,2693	0,6679	0,5095
2025 Tana	1,1205	0,0608	0,5006	1,2163	0,8496	0,6336	0,9246	0,7346
2027 Nesseby	0,7083	0,1133	0,6957	1,2560	0,7284	1,3484	0,4236	0,7356
2028 Båtsfjord	1,0788	0,4549	1,7784	1,2655	1,1158	1,2091	0,8369	0,4355
2030 Sør-Varanger	0,9762	0,3860	1,1683	1,1046	1,1507	0,7438	0,7851	0,8737
Finnmark	0,9440	0,4845	0,9552	1,1017	1,2000	0,9518	1,0297	0,8131
Heile landet	1,0000	1,0000	1,0000	1,0000	1,0000	1,0000	1,0000	1,0000

Tabell E-k: Indeks for berekna utgiftsbehov for kommunane 2018

Kommune	Indeks berekna utgifts-behov	Bef. andel per 1.7.17 (promille)	Andel berekna utgifts-behov 2018 (promille)
	25	*26*	*27*
1936 Karlsøy	1,2251	0,4314	0,5285
1938 Lyngen	1,2820	0,5440	0,6974
1939 Storfjord	1,2557	0,3537	0,4442
1940 Kåfjord	1,2139	0,4047	0,4913
1941 Skjervøy	1,1252	0,5476	0,6161
1942 Nordreisa	1,1334	0,9337	1,0583
1943 Kvænangen	1,4324	0,2342	0,3354
Troms	1,0146	31,4939	31,9543
2002 Vardø	1,0918	0,3996	0,4363
2003 Vadsø	0,9877	1,1562	1,1419
2004 Hammerfest	0,9943	2,0029	1,9914
2011 Kautokeino	1,1921	0,5567	0,6636
2012 Alta	1,0120	3,8878	3,9345
2014 Loppa	1,4391	0,1791	0,2577
2015 Hasvik	1,2848	0,1952	0,2507
2017 Kvalsund	1,3950	0,1940	0,2707
2018 Måsøy	1,2626	0,2319	0,2928
2019 Nordkapp	1,0817	0,6200	0,6706
2020 Porsanger	1,0372	0,7518	0,7798
2021 Karasjok	1,0942	0,5121	0,5604
2022 Lebesby	1,3902	0,2558	0,3556
2023 Gamvik	1,1963	0,2185	0,2613
2024 Berlevåg	1,2738	0,1872	0,2385
2025 Tana	1,1592	0,5565	0,6451
2027 Nesseby	1,4259	0,1791	0,2553
2028 Båtsfjord	1,0489	0,4310	0,4521
2030 Sør-Varanger	0,9809	1,9269	1,8902
Finnmark	1,0628	14,4421	15,3485
Heile landet	1,0000	1 000	1 000

Tabell F-k

Kriteriedata for kommunane 2018

Tabell F-k viser kriteriedata som ligg til grunn for berekninga av indeksverdiane i tabell E-k.

Åtte kommunar slår seg saman med verknad frå og med 1.1.2018. Dei nye kommunane er 0712 Larvik, 0715 Holmestrand, 0729 Færder og 5054 Indre Fosen. Det er tatt høgde for samanslåingar i kriteriedata til inntektssystemet i 2018.

Kolonne 1 – Innbyggjartal per 1. januar 2017

Statistikk frå Statistisk sentralbyrå (SSB), utarbeidd for Kommunal- og moderniseringsdepartementet.

Kolonne 2 – Innbyggjartal per 1. juli 2017

Statistikk frå SSB, utarbeidd for Kommunal- og moderniseringsdepartementet.

Det er noko avvik mellom innbyggjartala per 1. juli 2017 i tabell E og dei offisielle innbyggjartala for andre kvartal som er publiserte på heimesida til Statistisk sentralbyrå. Årsaka til avviket er at innbyggjartala i kriteriedata inneheld korreksjonar gjort etter 1. juli. Tala inkluderer også etterregistreringar av flytting, fødslar og dødsfall. Innbyggjartala i kriteriedata viser ei meir korrekt framstilling av befolkninga per 1. juli 2017 enn tala som er publisert av Statistisk sentralbyrå.

Kolonne 3 – 10 – Innbyggjartal fordelte på aldersgrupper per 1. juli 2017

Statistikk frå SSB, utarbeidd for Kommunal- og moderniseringsdepartementet.

Kolonne 11 – Strukturkriteriet (per 1. januar 2017)

Strukturkriteriet beskriv gjennomsnittleg reiseavstand per innbyggjar (i km) i ein kommune for å nå 5 000 personar uavhengig av kommunegrenser.

Strukturkriteriet er eit mål på busettingsmønsteret i kommunen og områda rundt og seier noko om avstandar og spreiddbygdheit i regionen. Føremålet med kriteriet er å måle reiselengda uavhengig av storleik på kommunen og kommunegrenser, til skilnad frå dei tradisjonelle busettingskriteria som er avgrensa innan kommunen.

Kriteriet blir berekna ved å ta utgangspunkt i grunnkretsane i kvar kommune og befolkningstyngdepunktet innan kvar grunnkrets (på same måte som for dei andre busettingskriteria i inntektssystemet, sone- og nabokriteriet).

Ein grunnkrets er den minste geografiske eininga SSB brukar til å lage kommunestatistikk. Alle kommunar består av fleire grunnkretsar, og ingen grunnkrets strekk seg ut over fleire enn ein kommune. Landet er delt inn i om lag 14 000 grunnkretsar. For kvar grunnkrets er det berekna eit befolkningstyngdepunkt, ut ifrå koordinatane for adresser med bebuarar i grunnkretsen. For innbyggjarane i kvar grunnkrets blir det deretter berekna minste reiseavstand for å nå 5 000 personer, ut frå befolkningstyngdepunktet i kretsen. I utrekninga blir det og nytta informasjon om veg- og rutenettet, slik at det blir lagt inn ein korreksjonsfaktor (høgare verdiar) viss ein til

dømes er avhengig av ferje for å nå 5 000 personar. Statistikk frå SSB, utarbeidd for Kommunal- og moderniseringsdepartementet.

Kolonne 12 – Gradert basiskriterium 2018

I 2017 vart det innført ein ny modell for kompensasjon for smådriftsulemper på kommunenivå i utgiftsutjamninga i inntektssystemet. I motsetning til tidlegare blir denne kompensasjonen differensiert mellom kommunane ut ifrå graden av frivilligheit på smådriftsulempene. Graden av frivilligheit blir rekna ut basert på kommunane sin verdi på strukturkriteriet (vist i kolonne 11). Ved hjelp av strukturkriteriet blir basiskriteriet i utgiftsutjamninga gradert, slik at kompensasjonen for smådriftsulemper blir differensiert mellom kommunar med frivillige og ufrivillige smådriftsulemper.

Kommunar som har ein verdi på strukturkriteriet som er høgare enn den øvre grenseverdien får framleis fullt basistilskot, medan kommunar med reiselengde som er lågare enn denne grenseverdien får ein gradvis reduksjon i basiskriteriet og kompensasjon for smådriftsulemper på kommunenivå. Alle kommunar er sikra eit halvt basistilskot, slik at minimumsverdien på det graderte basiskriteriet er 0,5.

Den øvre grenseverdien er lik gjennomsnittleg reiseavstand for å nå 5 000 innbyggjarar for kommunar med færre enn 5 000 innbyggjarar. Berekningar på strukturkriteriet per 1. januar 2017 gir ein grenseverdi på 25,8 km.

Kommunen sin verdi på basiskriteriet blir gradvis trappa ned (lineært) mellom grenseverdien, som gir ein verdi på basiskriteriet lik 1, og minsteverdien på 0,5. Alle kommunar får difor ein verdi på det graderte basiskriteriet mellom 0,5 og 1, gitt kommunen sin verdi på strukturkriteriet. Verdien på gradert basiskriterium er vist i kolonne 12.

Kolonne 13 – Reiseavstand innan sone (per 1. januar 2017)

Reiseavstand innan sone (i km) per 1. januar 2017. Reiseavstand blir berekna for alle innbyggjarane i sona til sonesenteret, summert for alle innbyggjarane i sona. Ei sone er eit geografisk samanhengande område som er sett saman av grunnkretsar. Sjå St.prp. nr. 62 (1999–2000) *Om kommuneøkonomien 2001 mv.* for nærare omtale av kriteriet. Statistikk frå SSB, utarbeidd for Kommunal- og moderniseringsdepartementet.

Kolonne 14 – Reiseavstand innan sone (snitt 2015–2017)

I utrekninga av soneindeksen blir det nytta eit gjennomsnitt for dei siste tre åra av kriteriet reiseavstand innan sone. For berekninga av rammetilskotet i 2018 blir gjennomsnittet for åra 2015, 2016 og 2017 nytta. Sjå Grønt hefte 2016 og Grønt hefte 2017 for tal på reiseavstand innan sone per 1.1.2015 og 1.1.2016.

For kommunane 0704 Tønsberg og 0710 Sandefjord er det eit gjennomsnitt for åra 2016-2017 som er lagt til grunn for berekninga av rammetilskotet, og ikkje eit gjennomsnitt for 2015-2017.

For kommunane 0712 Larvik, 0715 Holmestrand, 0729 Færder og 5054 Indre Fosen er det kriterieverdien for 2017 som er lagt til grunn for berekninga av rammetilskotet, og ikkje eit gjennomsnitt for 2015-2017.

Kolonne 15 – Reiseavstand til næraste nabokrets (per 1. januar 2017)

Reiseavstand til nabokrets (i km) per 1. januar 2017. Avstanden er berekna for innbyggjarane i grunnkretsen, frå senter i eigen grunnkrets til senter i næraste nabogrunnkrets innanfor same sone, summert for alle innbyggjarane i kommunen. Sjå St.prp. nr. 62 (1999–2000) *Om kommuneøkonomien 2001 mv.* for nærare omtale av kriteriet. Statistikk frå SSB, utarbeidd for Kommunal- og moderniseringsdepartementet.

Kolonne 16 – Reiseavstand til næraste nabokrets (snitt 2015–2017)

I utrekninga av naboindeksen blir det nytta eit gjennomsnitt for dei siste tre åra av kriteriet reiseavstand til næraste nabokrets. For berekninga av rammetilskotet i 2018 blir gjennomsnittet for åra 2015, 2016 og 2017 nytta. Sjå Grønt hefte 2016 og Grønt hefte 2017 for tal på reiseavstand til næraste nabokrets per 1.1.2015 og 1.1.2016.

For kommunane 0704 Tønsberg og 0710 Sandefjord er det eit gjennomsnitt for åra 2016-2017 som er lagt til grunn for berekninga av rammetilskotet, og ikkje eit gjennomsnitt for 2015-2017.

For kommunane 0712 Larvik, 0715 Holmestrand, 0729 Færder og 5054 Indre Fosen er det kriterieverdien for 2017 som er lagt til grunn for berekninga av rammetilskotet, og ikkje eit gjennomsnitt for 2015-2017.

Kolonne 17 – Innvandrarar 6–15 år, utanom Skandinavia

Innvandrarar 6–15 år frå land utanom Skandinavia per 1. januar 2017. Innvandrarar er personar som er fødde i utlandet av to utanlandsfødde foreldre, og som på eit tidspunkt har innvandra til Noreg. Statistikk frå SSB.

Kolonne 18 - Personar med psykisk utviklingshemming 16 år og eldre

Personar med psykisk utviklingshemming 16 år og eldre per 1. januar 2017. Kolonnen omfattar innbyggjarar i alderen 16 år eller eldre med psykisk utviklingshemming som per 1.1.2017 har vedtak om tenester etter helse- og omsorgstenesteloven § 3-2 første ledd nr. 6, under dette òg § 3-8 (sjå rundskriv IS-3/2017 frå Helsedirektoratet for nærare omtale).

Tala er rapporterte inn frå kommunane til Helsedirektoratet, og inkluderer ikkje personar med psykisk utviklingshemming som bur i vertskommuneinstitusjonar.

Kolonne 19 – Ikkje-gifte 67 år og over

Ikkje-gifte 67 år og eldre per 1. januar 2017. Definisjonen av ikkje-gift: Aldri tidlegare gift, skilt, separert (inklusive skilt, separert, gjenlevande partner), enker og enkemenn. Statistikk frå SSB.

Kolonne 20 – Alders- og kjønnsstandardisert dødelegheit

Alders- og kjønnsstandardisert dødelegheit er berekna tal på døde i den einskilde kommune i eit år, viss dødelegheitsmønsteret i kommunen var som i perioden 2012-2016, og alders- og kjønnsstrukturen var som i ei standardbefolkning. Frå og med 2018 er standardbefolkninga lik befolkninga i Noreg på landsbasis per 1. januar 2016.

Statistikk frå SSB, utarbeidd for Kommunal- og moderniseringsdepartementet.

Kolonne 21 – Uførepensjonistar 18–49 år

Talet på uførepensjonistar 18–49 år i kommunen per desember 2016. Tal frå SSB. I tråd med praksisen til SSB blir ikkje verdiar under 3 publiserte. I berekninga av rammetilskotet blir verdien 2 lagt til grunn i slike tilfelle.

Kolonne 22 - Flyktningar

Personar med flyktningbakgrunn per 1. januar 2017 som har budd i Noreg i 6–30 år. Omgrepet "Person med flyktningbakgrunn" blir her nytta om personar som har kome til Noreg av fluktgrunnar og omfattar òg familie innvandra til desse. Personar som opphaveleg kom som følgje av andre grunnar, men som seinare har fått ei flyktningtillating er òg talde med. Med "fluktgrunnar" meiner ein at vedkommande har fått vern i Noreg, utan omsyn til om personen har fått flyktningstatus etter Genèvekonvensjonen.

Barn som personar med flyktningbakgrunn har fått etter at dei kom til Noreg er ikkje rekna med. Statistikk frå SSB. I tråd med praksisen til SSB blir ikkje verdiar under 3 publiserte. I berekninga av rammetilskotet blir verdien 1,5 lagt til grunn i slike tilfelle.

Kolonne 23 – Skilde og separerte 16–59 år

Skilde og separerte 16–59 år per 1. januar 2017. Statistikk frå SSB.

Kolonne 24 – Arbeidsledige 16–59 år

Arbeidsledige 16–59 år. Som grunnlag for kriteriet blir det nytta eit gjennomsnitt for registrerte arbeidsledige under 60 år i 2016. Statistikk frå SSB.

Kolonne 25 – Opphopingsindeks

Opphopingsindeksen er sett saman av kriteria skilde og separerte (kol. 23), arbeidsledige (kol.24), personar med låg inntekt (kol. 28) og innbyggjartal per 1. januar 2017 (kol.1). Opphopingsindeksen blir berekna på følgjande måte for kvar kommune:

$$\frac{\text{Tal på skilde/separerte * tal på arbeidsledige * tal på pers. med låg inntekt}}{\text{Tal på innbyggjarar * tal på innbyggjarar}}$$

Tala er frå SSB.

Kolonne 26 – Aleinebuande 30-66 år

Aleinebuande 30—66 år i einfamiliehushald, per 1.1.2016. Statistikk frå SSB.

Kolonne 27 – Barn 0–15 år med einsleg forsørgjar

Barn 0–15 år med einsleg forsørgjar per desember 2016. Einslege forsørgjarar blir definerte på grunnlag av mottakarar av barnetrygd med utvida stønad. Tal frå NAV, levert av SSB. I tråd med praksisen til NAV blir ikkje verdiar under 3 publiserte. I berekninga av rammetilskotet blir verdien 2 lagt til grunn i slike tilfelle.

Kolonne 28 – Personar med låg inntekt

Personar med låg inntekt i 2015. Statistikk frå SSB, utarbeidd for Kommunal- og moderniseringsdepartementet. Kriteriet inngår òg i opphopingsindeksen, som er sett saman av kriteria skilde/separerte, arbeidsledige og personar med låg inntekt.

For å berekne talet på personar med låg inntekt i kvar kommune, tek ein utgangspunkt i hushaldsstatistikk for inntekt etter skatt eksklusive sosialhjelp. Det er nytta regionspesifikke låginntektsgrenser for å ta omsyn til at bustadprisane og dei økonomiske kostnadene ved å ta del i samfunnslivet er avhengig av bustad. Personar med låg inntekt er definerte som personar med inntekt som er lågare enn halvparten av medianinntekta i dei ulike regionane. Studentar og personar med høg formue er haldne utanom. Kriteriet er nærare omtalt i rapporten *Langørgen, A., T.A. Galloway, M. Mogstad og R. Aaberge (2005): Sammenlikning av simultane og partielle analyser av kommunenes økonomiske atferd, Rapporter 2005/25, Statistisk sentralbyrå.*

Kolonne 29 – Barn 1 år per 1. juli 2017

Statistikk frå SSB, utarbeidd for Kommunal- og moderniseringsdepartementet.

Kolonne 30 – Barn 1 år med kontantstøtte etter full sats

Eittåringar i kommunen med kontantstøtte etter full sats. Gjennomsnitt for 2016. Statistikk frå NAV. Barn med kontantstøtte inngår i kriteriet barn 1 år utan kontantstøtte (kol. 32).

Kolonne 31 – Barn 1 år med kontantstøtte etter redusert sats

Eittåringar i kommunen med kontantstøtte etter redusert sats. Gjennomsnitt for 2016. Statistikk frå NAV. Barn med kontantstøtte etter redusert sats inngår i kriteriet barn 1 år utan kontantstøtte (kol. 32) med halv vekt.

Kolonne 32 – Barn 1 år utan kontantstøtte

Kriteriet blir berekna som talet på barn som er eitt år i kommunen per 1. juli 2017 (kol. 29), minus talet på barn med kontantstøtte etter full sats (kol. 30) og barn med kontantstøtte etter redusert sats (kol. 31). Barn med redusert kontantstøtte inngår i kriteriet med halv vekt.

Kolonne 33 – Innbyggjarar med høgare utdanning

Innbyggjarar 16 år og over per 1. januar 2017, med universitets- og høgskuleutdanning per 1. oktober 2016. Statistikk frå SSB.

Kolonne 34 – Elevar i statlege og private skular, grunnskule

Elevar i statlege og private grunnskular, vanleg undervisning, per 1. oktober 2016. Frå og med 2018 er elevar ved Den franske skolen i Oslo inkluderte i trekk- og korreksjonsordninga. Statistikk frå Kunnskapsdepartementet/Utdanningsdirektoratet.

Kolonne 35 – Elevar med opphald, grunnskule

Elevar ved statlege spesialskular og private skular for funksjonshemma som er innlosjerte på skulen per 1. oktober 2016. Statistikk frå Kunnskapsdepartementet/ Utdanningsdirektoratet.

Kolonne 36 – Elevar ved spesialskular, grunnskule

Elevar ved statlege spesialskular og private skular for funksjonshemma per 1. oktober 2016. Statistikk frå Kunnskapsdepartementet/Utdanningsdirektoratet.

Kolonne 37–39 – Landbrukskriteriet

Landbrukskriteriet består av tre underliggjande kriterium: Talet på jordbruksbedrifter (kol. 37) med 67,9 pst. vekt, talet på landbrukseigedomar (kol. 38) med 27,6 pst. vekt og det totale arealet i kommunen (kol. 39) med 4,47 pst. vekt. Desse tre kriteria er viste som tre kolonnar i tabell F.

I tabell E er desse tre kriteria vekta saman til eitt landbrukskriterium. Landbrukskriteriet blir berekna på følgjande måte for kvar kommune:

$$\frac{\text{Tal på jordbr.bedr. i kom. X * 0,6790}}{\text{Tal på jordbr.bedr. i landet}} + \frac{\text{Tal på landbr.eiged. i kom. X * 0,2763}}{\text{Tal på landbr.eiged. i landet}} + \frac{\text{Areal i kom. X * 0,0447}}{\text{Areal i landet}}$$

- Kol. 37: Talet på jordbruksbedrifter i 2016 omfattar søkjarar av produksjonstilskot i jordbruket per 31.7.2016 og med tillegg for einingar som ikkje søker tilskot. Statistikk frå SSB.
- Kol. 38: Talet på landbrukseigedomar i 2016 er landbrukseigedomar i Landbruksregisteret per desember 2016. Omfattar alle landbrukseigedomar med minst 5 dekar jordbruksareal og/eller minst 25 dekar produktivt skogareal. Statistikk frå SSB.
- Kol. 39: Det totale arealet i kommunane omfattar landareal og ferskvatn, målt i km^2. Tal per 1.1.2017. Kjelde: Digitalt kartverk for Norge/Statens kartverk.

Kolonne 40 – Skatt i pst. av landsgjennomsnittet i 2016

Skatteinntekter per innbyggjar i kommunen, i prosent av landsgjennomsnittet for skatteinntekter per innbyggjar i 2016.

Tabell F-k: Kriteriedata for kommunane 2018

Kommune	Innbyggjar-tal per 1.1.2017	Innbyggjar-tal per 1.7.2017	Innbyggjarar fordelte etter alder					
			0 - 1	2 - 5	6 - 15	16 - 22	23 - 66	67 - 79
	1	*2*	*3*	*4*	*5*	*6*	*7*	*8*
0101 Halden	30 790	30 837	605	1 279	3 615	2 736	17 320	3 778
0104 Moss	32 407	32 529	585	1 407	3 835	2 759	18 312	4 141
0105 Sarpsborg	55 127	55 329	1 184	2 423	6 755	4 861	31 112	6 494
0106 Fredrikstad	80 121	80 529	1 606	3 389	9 608	7 220	45 846	9 236
0111 Hvaler	4 517	4 525	54	143	463	355	2 550	767
0118 Aremark	1 398	1 412	21	49	171	119	779	190
0119 Marker	3 597	3 583	73	120	378	290	1 940	548
0121 Rømskog	685	683	7	25	74	64	371	83
0122 Trøgstad	5 367	5 330	94	233	635	436	3 038	652
0123 Spydeberg	5 765	5 812	127	285	718	483	3 252	720
0124 Askim	15 720	15 769	295	695	1 976	1 383	8 903	1 887
0125 Eidsberg	11 406	11 392	190	478	1 376	985	6 433	1 370
0127 Skiptvet	3 783	3 809	71	179	526	358	2 117	409
0128 Rakkestad	8 173	8 242	171	380	1 004	704	4 614	966
0135 Råde	7 398	7 444	153	321	872	593	4 167	950
0136 Rygge	15 747	15 907	293	639	1 904	1 502	8 972	1 858
0137 Våler	5 335	5 397	142	309	705	418	3 149	549
0138 Hobøl	5 557	5 638	146	307	605	473	3 373	551
Østfold	292 893	294 167	5 817	12 661	35 220	25 739	166 248	35 149
0211 Vestby	17 188	17 374	418	957	2 406	1 445	9 749	1 950
0213 Ski	30 698	30 811	650	1 598	4 417	2 779	17 155	3 124
0214 Ås	19 288	19 601	420	982	2 492	1 920	11 337	1 723
0215 Frogn	15 743	15 811	244	618	2 019	1 405	8 843	2 067
0216 Nesodden	18 869	19 138	413	964	2 675	1 675	10 895	1 901
0217 Oppegård	26 988	27 138	551	1 308	3 801	2 371	14 888	3 033
0219 Bærum	124 008	124 799	2 967	6 563	16 983	10 488	70 025	11 967
0220 Asker	60 781	61 101	1 274	3 214	8 467	5 725	33 945	5 977
0221 Aurskog-Høland	16 162	16 330	361	730	1 947	1 362	9 278	1 950
0226 Sørum	17 665	17 770	423	989	2 556	1 468	10 253	1 513
0227 Fet	11 555	11 646	261	597	1 547	962	6 696	1 177
0228 Rælingen	17 730	17 886	477	978	2 391	1 433	10 492	1 630
0229 Enebakk	10 927	10 933	204	579	1 517	917	6 322	1 112
0230 Lørenskog	37 406	38 279	873	1 771	4 860	3 371	22 229	3 958
0231 Skedsmo	53 276	53 725	1 148	2 551	6 871	4 778	31 072	5 311
0233 Nittedal	23 213	23 454	526	1 237	3 390	2 104	13 281	2 210
0234 Gjerdrum	6 546	6 594	127	309	928	611	3 774	628
0235 Ullensaker	35 102	35 778	816	1 880	5 042	3 024	20 826	3 171
0236 Nes	21 241	21 516	512	1 037	2 565	1 852	12 542	2 240
0237 Eidsvoll	24 415	24 589	576	1 238	3 125	2 028	14 276	2 565
0238 Nannestad	12 657	12 960	297	648	1 779	1 082	7 638	1 161
0239 Hurdal	2 910	2 919	61	143	307	249	1 640	364
Akershus	604 368	610 152	13 599	30 891	82 085	53 049	347 156	60 732
0301 Oslo	666 759	669 053	18 529	32 844	68 456	48 942	427 933	51 473
0402 Kongsvinger	17 857	17 904	290	663	1 948	1 552	9 882	2 644
0403 Hamar	30 598	30 673	543	1 201	3 365	2 664	17 124	4 028
0412 Ringsaker	33 842	34 011	670	1 364	4 002	3 039	19 075	4 226
0415 Løten	7 633	7 628	147	333	850	629	4 332	990
0417 Stange	20 317	20 464	411	975	2 285	1 790	11 504	2 502
0418 Nord-Odal	5 100	5 110	71	180	546	430	2 804	764

Tabell F-k: Kriteriedata for kommunane 2018

Kommune	Innb. ford. etter alder		Struktur-kriteriet (km)	Gradert basiskrit.	Reiseavst. sone (2017)	Reiseavst. sone (gj.snitt)	Reiseavst. nabokrets (2017)
	80 - 89	Over 89					
	9	*10*	*11*	*12*	*13*	*14*	*15*
0101 Halden	1 207	297	2,9	0,56	88 587	82 574	62 873
0104 Moss	1 226	264	1,4	0,53	41 784	43 494	19 048
0105 Sarpsborg	2 059	441	2,4	0,55	131 466	150 648	73 421
0106 Fredrikstad	3 010	614	2,3	0,54	155 922	162 599	98 931
0111 Hvaler	157	36	11,2	0,72	32 353	32 403	14 870
0118 Aremark	62	21	20,0	0,89	7 478	7 490	8 060
0119 Marker	187	47	13,1	0,75	19 938	19 955	13 445
0121 Rømskog	50	9	26,8	1,00	1 600	1 597	2 170
0122 Trøgstad	182	60	7,4	0,64	19 254	19 253	13 076
0123 Spydeberg	187	40	3,6	0,57	17 894	17 971	11 462
0124 Askim	491	139	1,9	0,54	20 778	20 383	24 753
0125 Eidsberg	440	120	3,7	0,57	44 876	44 945	19 077
0127 Skiptvet	117	32	7,5	0,65	11 473	11 468	9 608
0128 Rakkestad	327	76	5,2	0,60	30 990	30 402	18 151
0135 Råde	315	73	4,2	0,58	25 320	24 071	10 783
0136 Rygge	620	119	2,8	0,55	43 304	42 582	18 610
0137 Våler	105	20	7,7	0,65	35 812	35 187	15 774
0138 Hobøl	157	26	5,8	0,61	21 733	21 642	11 840
Østfold	10 899	2 434	130,0	11,50	750 565	768 665	445 951
0211 Vestby	363	86	3,0	0,56	50 749	49 267	19 795
0213 Ski	910	178	2,3	0,54	58 456	56 284	34 010
0214 Ås	597	130	2,5	0,55	56 500	54 356	24 195
0215 Frogn	521	94	2,2	0,54	32 142	31 254	21 126
0216 Nesodden	506	109	2,9	0,56	26 553	26 133	20 353
0217 Oppegård	995	191	1,6	0,53	42 372	41 904	31 174
0219 Bærum	4 501	1 305	1,4	0,53	227 923	219 037	85 951
0220 Asker	2 045	454	2,0	0,54	93 965	91 805	80 590
0221 Aurskog-Høland	569	133	7,1	0,64	56 512	56 120	43 398
0226 Sørum	473	95	3,9	0,58	48 755	48 673	40 764
0227 Fet	344	62	4,2	0,58	34 054	33 672	24 612
0228 Rælingen	417	68	2,2	0,54	20 949	20 710	19 147
0229 Enebakk	229	53	4,4	0,58	34 967	34 748	14 655
0230 Lørenskog	1 015	202	1,3	0,53	56 938	54 138	31 774
0231 Skedsmo	1 651	343	1,4	0,53	92 537	89 239	33 603
0233 Nittedal	614	92	2,4	0,55	57 219	56 844	23 803
0234 Gjerdrum	194	23	3,3	0,56	20 890	20 524	10 120
0235 Ullensaker	871	148	2,4	0,55	76 894	78 795	55 644
0236 Nes	627	141	5,7	0,61	97 231	95 608	48 654
0237 Eidsvoll	633	148	3,7	0,57	64 576	62 097	36 749
0238 Nannestad	300	55	4,4	0,58	30 948	30 228	24 637
0239 Hurdal	122	33	13,4	0,76	16 625	16 193	10 640
Akershus	18 497	4 143	77,7	12,50	1 297 756	1 267 628	735 396
0301 Oslo	15 965	4 911	1,0	0,52	1 220 637	1 221 713	503 813
0402 Kongsvinger	750	175	5,2	0,60	102 265	102 152	31 899
0403 Hamar	1 371	377	1,9	0,54	42 802	42 121	25 081
0412 Ringsaker	1 330	305	4,8	0,59	155 011	156 835	59 960
0415 Løten	266	81	4,4	0,59	29 004	28 784	13 302
0417 Stange	800	197	4,5	0,59	80 752	78 814	33 903
0418 Nord-Odal	263	52	10,4	0,70	22 101	22 210	14 039

Tabell F-k: Kriteriedata for kommunane 2018

Kommune	Reiseavst. nabokrets (gj.snitt)	Inn-vandrarar 6 -15 år	PU 16 år og over	Ikkje-gifte 67 år og over	Dødeleg-heit	Uføre 18-49 år	Flykt-ningar	Skilde og separerte 16 - 59 år
	16	*17*	*18*	*19*	*20*	*21*	*22*	*23*
0101 Halden	61 125	224	120	2 325	266	854	1 060	2 026
0104 Moss	19 600	357	123	2 521	279	907	1 306	2 368
0105 Sarpsborg	72 174	565	239	4 048	477	1 568	3 080	3 948
0106 Fredrikstad	97 976	710	266	5 546	690	2 157	4 272	5 549
0111 Hvaler	15 057	30	19	345	35	113	31	292
0118 Aremark	8 071	10	3	122	10	35	.	80
0119 Marker	13 461	16	12	337	27	120	59	223
0121 Rømskog	2 148	9	4	56	4	18	.	28
0122 Trøgstad	13 055	44	35	425	45	151	36	357
0123 Spydeberg	11 487	47	24	373	48	149	122	345
0124 Askim	24 159	160	51	1 128	148	393	851	1 122
0125 Eidsberg	19 080	149	51	844	90	318	411	834
0127 Skiptvet	9 559	55	18	248	34	71	48	245
0128 Rakkestad	17 760	80	71	606	65	236	285	484
0135 Råde	10 663	72	28	530	56	169	111	404
0136 Rygge	17 971	97	57	1 063	127	408	285	1 047
0137 Våler	15 417	47	11	242	47	120	56	326
0138 Hobøl	12 545	50	21	286	41	131	87	340
Østfold	441 309	2 722	1 153	21 045	2 489	7 918	12 100	20 018
0211 Vestby	19 189	130	50	836	130	279	472	1 037
0213 Ski	32 482	311	90	1 629	222	378	1 182	1 767
0214 Ås	24 300	159	42	944	124	199	521	1 049
0215 Frogn	20 913	90	49	1 065	119	177	207	1 035
0216 Nesodden	20 185	151	41	1 073	135	241	290	1 159
0217 Oppegård	30 797	168	65	1 639	177	254	627	1 406
0219 Bærum	76 262	1 210	313	7 672	818	1 219	3 854	6 170
0220 Asker	77 680	661	192	3 238	394	664	1 856	3 206
0221 Aurskog-Høland	42 865	166	38	1 178	131	301	187	1 107
0226 Sørum	40 104	167	59	844	135	235	402	1 068
0227 Fet	24 229	100	27	551	83	135	234	688
0228 Rælingen	18 506	158	47	885	137	222	800	1 106
0229 Enebakk	14 551	101	35	536	88	185	210	653
0230 Lørenskog	31 488	306	85	1 993	277	424	2 151	2 307
0231 Skedsmo	32 933	560	150	3 166	402	758	3 134	3 387
0233 Nittedal	22 496	164	78	1 168	177	309	483	1 400
0234 Gjerdrum	9 890	60	24	298	52	104	85	397
0235 Ullensaker	53 130	344	66	1 801	264	496	1 517	2 417
0236 Nes	47 683	161	79	1 244	185	387	337	1 358
0237 Eidsvoll	35 477	252	90	1 484	203	449	553	1 613
0238 Nannestad	24 095	138	51	644	103	178	291	824
0239 Hurdal	10 383	16	5	244	22	49	10	195
Akershus	709 636	5 573	1 676	34 132	4 378	7 643	19 403	35 349
0301 Oslo	523 104	6 287	1 665	37 769	5 180	6 639	40 297	37 435
0402 Kongsvinger	32 165	133	91	1 740	161	556	585	1 202
0403 Hamar	24 601	244	116	2 642	234	610	1 031	1 793
0412 Ringsaker	60 308	232	158	2 478	279	809	430	1 945
0415 Løten	13 203	68	35	608	64	221	117	432
0417 Stange	34 415	150	95	1 467	168	529	440	1 136
0418 Nord-Odal	14 115	18	42	495	49	168	14	286

Tabell F-k: Kriteriedata for kommunane 2018

Kommune	Arbeids-ledige 16 - 59 år	Opp-hopings-indeks	Aleine-boande (30-66 år)	Barn m. einsleg forsørgjar	Personar m. låg inntekt	Barn 1 år	Barn 1 år med full kont.st.	Barn 1 år med red. kont.st.
	24	*25*	*26*	*27*	*28*	*29*	*30*	*31*
0101 Halden	453	1,5354	2 682	850	1 586	306	105	1
0104 Moss	551	2,3978	3 187	910	1 930	331	135	0
0105 Sarpsborg	791	3,0633	4 497	1 629	2 981	589	231	0
0106 Fredrikstad	1 224	4,3623	6 320	2 192	4 123	842	316	2
0111 Hvaler	40	0,0744	367	86	130	26	6	1
0118 Aremark	18	0,0302	101	32	41	13	7	0
0119 Marker	31	0,0748	288	65	140	36	19	1
0121 Rømskog	3	0,0029	53	.	16	3	1	0
0122 Trøgstad	47	0,0915	466	130	157	48	16	0
0123 Spydeberg	71	0,2130	392	155	289	67	17	1
0124 Askim	294	1,1480	1 337	492	860	153	59	1
0125 Eidsberg	199	0,7131	967	347	559	94	46	1
0127 Skiptvet	39	0,0721	252	109	108	41	19	0
0128 Rakkestad	103	0,2776	625	166	372	81	40	0
0135 Råde	77	0,1739	428	155	306	80	24	0
0136 Rygge	198	0,4489	1 135	398	537	163	51	0
0137 Våler	59	0,1277	316	103	189	64	24	0
0138 Hobøl	75	0,1858	394	141	225	73	23	0
Østfold	4 273	14,9928	23 807	7 960	14 549	3 010	1 139	9
0211 Vestby	197	0,5283	1 147	434	764	215	61	0
0213 Ski	336	0,8260	1 939	734	1 311	345	99	3
0214 Ås	281	0,8827	1 246	385	1 114	205	70	0
0215 Frogn	148	0,4537	1 247	361	734	123	29	0
0216 Nesodden	175	0,6016	1 348	453	1 056	254	62	1
0217 Oppegård	249	0,5018	1 651	515	1 044	293	81	0
0219 Bærum	1 234	3,6915	8 771	2 260	7 456	1 586	350	2
0220 Asker	627	2,1808	3 899	1 201	4 008	691	191	0
0221 Aurskog-Høland	210	0,7574	1 185	350	851	183	44	0
0226 Sørum	227	0,5563	1 078	393	716	224	58	0
0227 Fet	155	0,3171	694	223	397	134	65	0
0228 Rælingen	221	0,5560	1 401	432	715	237	65	0
0229 Enebakk	158	0,4467	719	264	517	107	41	0
0230 Lørenskog	481	1,4418	2 803	815	1 818	441	151	0
0231 Skedsmo	676	2,4886	4 216	1 303	3 085	593	213	0
0233 Nittedal	260	0,5580	1 493	537	826	269	56	0
0234 Gjerdrum	47	0,0932	361	135	214	61	11	0
0235 Ullensaker	579	1,8661	2 628	1 051	1 643	416	116	1
0236 Nes	266	0,7198	1 523	500	899	269	64	0
0237 Eidsvoll	330	0,8787	1 962	746	984	297	74	0
0238 Nannestad	163	0,3882	897	341	463	154	47	0
0239 Hurdal	31	0,0678	251	86	95	32	10	0
Akershus	7 051	20,8018	42 459	13 519	30 710	7 129	1 957	8
0301 Oslo	11 268	56,8423	84 862	14 766	59 908	9 230	3 169	12
0402 Kongsvinger	216	0,7540	1 758	460	926	160	51	0
0403 Hamar	290	0,8175	2 982	713	1 472	265	69	3
0412 Ringsaker	310	0,7039	2 559	758	1 337	336	76	4
0415 Løten	86	0,2143	597	188	336	76	26	0
0417 Stange	214	0,5860	1 693	445	995	207	82	2
0418 Nord-Odal	55	0,0992	444	109	164	35	15	0

Tabell F-k: Kriteriedata for kommunane 2018

Kommune	Barn 1 år utan kont.st.	Innb. m. høgare utdanning	Elevar vanleg underv.	Elevar med opphald	Elevar spesial-skular	Landbrukskriteriet Jordbr.-bedrifter	Landbr.-eiged.	Totalt areal	Skatt i pst av landsgj.
	32	*33*	*34*	*35*	*36*	*37*	*38*	*39*	*40*
0101 Halden	200	6 411	31	0	0	194	620	642	79,2
0104 Moss	196	7 386	302	0	6	14	64	64	84,4
0105 Sarpsborg	358	9 982	117	0	0	268	741	406	79,9
0106 Fredrikstad	525	17 686	317	0	0	222	744	293	83,3
0111 Hvaler	20	1 087	3	0	0	18	217	90	98,1
0118 Aremark	6	205	0	0	0	61	202	319	80,9
0119 Marker	16	528	2	0	0	135	405	413	82,8
0121 Rømskog	2	100	0	0	0	14	96	183	103,8
0122 Trøgstad	32	761	9	0	0	145	449	204	81,8
0123 Spydeberg	49	1 027	22	0	0	94	279	142	90,1
0124 Askim	93	2 578	63	0	0	78	255	69	85,1
0125 Eidsberg	48	1 812	25	0	0	213	590	236	80,5
0127 Skiptvet	22	511	11	0	0	104	303	101	82,5
0128 Rakkestad	41	1 110	2	0	0	277	700	435	83,2
0135 Råde	56	1 443	25	0	0	111	295	119	89,6
0136 Rygge	112	3 309	95	0	0	74	229	74	91,8
0137 Våler	40	930	19	0	1	98	313	257	84,8
0138 Hobøl	51	1 008	17	0	1	68	271	140	86,9
Østfold	1 866	57 874	1 060	0	8	2 188	6 773	4 187	86,0
0211 Vestby	154	4 276	57	0	0	82	293	134	100,1
0213 Ski	245	8 220	39	0	1	85	298	166	103,4
0214 Ås	135	6 052	62	0	2	89	226	103	92,5
0215 Frogn	94	4 448	138	0	0	42	159	86	122,5
0216 Nesodden	192	6 445	273	0	1	17	125	61	103,9
0217 Oppegård	212	8 876	42	0	0	2	33	37	124,5
0219 Bærum	1 235	48 488	522	0	0	37	222	192	165,5
0220 Asker	499	22 381	391	0	0	45	217	101	156,5
0221 Aurskog-Høland	139	2 320	5	0	0	250	1 136	962	76,7
0226 Sørum	166	3 784	29	0	0	197	500	207	97,2
0227 Fet	69	2 448	14	0	0	69	310	176	99,7
0228 Rælingen	172	4 058	27	0	0	18	117	72	97,7
0229 Enebakk	66	1 855	9	0	0	80	249	233	89,4
0230 Lørenskog	290	9 349	138	0	0	21	80	71	105,9
0231 Skedsmo	380	12 451	137	0	0	40	168	77	101,7
0233 Nittedal	213	6 054	22	0	1	48	227	186	107,1
0234 Gjerdrum	50	1 448	12	0	1	65	207	83	111,9
0235 Ullensaker	300	6 663	141	0	0	202	560	252	93,4
0236 Nes	205	3 402	44	0	0	328	1 165	637	83,4
0237 Eidsvoll	223	4 345	52	0	0	170	816	456	80,1
0238 Nannestad	107	2 012	15	0	0	138	422	341	87,0
0239 Hurdal	22	479	8	0	0	58	252	285	73,7
Akershus	5 168	169 854	2 177	0	6	2 083	7 782	4 918	103,4
0301 Oslo	6 055	253 253	3 158	0	29	26	144	454	134,9
0402 Kongsvinger	108	3 163	92	0	0	142	1 107	1 036	81,7
0403 Hamar	194	9 020	113	0	2	111	414	351	92,3
0412 Ringsaker	258	6 122	77	0	7	565	1 495	1 280	78,0
0415 Løten	50	1 293	60	0	1	125	604	369	71,0
0417 Stange	125	4 375	242	0	9	257	1 071	724	78,1
0418 Nord-Odal	21	683	0	0	0	98	682	508	67,9

Tabell F-k: Kriteriedata for kommunane 2018

Kommune	Innbyggjar-tal per 1.1.2017	Innbyggjar-tal per 1.7.2017	Innbyggjarar fordelte etter alder					
			0 - 1	2 - 5	6 - 15	16 - 22	23 - 66	67 - 79
	1	*2*	*3*	*4*	*5*	*6*	*7*	*8*
0419 Sør-Odal	7 866	7 877	130	296	819	674	4 586	990
0420 Eidskog	6 127	6 152	93	177	604	533	3 448	913
0423 Grue	4 777	4 756	49	121	446	390	2 579	800
0425 Åsnes	7 329	7 328	100	242	704	553	4 013	1 200
0426 Våler	3 743	3 713	59	116	362	265	2 049	617
0427 Elverum	21 086	21 042	425	909	2 504	1 911	11 693	2 568
0428 Trysil	6 550	6 559	97	216	666	502	3 608	1 021
0429 Åmot	4 518	4 431	85	161	494	435	2 448	561
0430 Stor-Elvdal	2 530	2 517	36	79	234	182	1 390	421
0432 Rendalen	1 858	1 864	29	53	196	144	975	333
0434 Engerdal	1 274	1 289	14	26	153	106	670	234
0436 Tolga	1 620	1 597	34	67	191	155	864	197
0437 Tynset	5 584	5 609	90	230	720	562	3 042	668
0438 Alvdal	2 441	2 441	52	138	302	237	1 298	279
0439 Folldal	1 577	1 590	18	69	155	140	818	281
0441 Os	1 963	1 953	18	61	202	222	1 047	275
Hedmark	196 190	196 508	3 461	7 677	21 748	17 115	109 249	26 512
0501 Lillehammer	27 781	27 653	482	1 107	3 081	2 611	15 546	3 375
0502 Gjøvik	30 319	30 292	566	1 295	3 434	2 786	17 075	3 691
0511 Dovre	2 675	2 666	50	87	257	248	1 438	403
0512 Lesja	2 048	2 027	36	62	266	179	1 073	270
0513 Skjåk	2 202	2 199	38	66	232	182	1 171	359
0514 Lom	2 360	2 356	46	103	247	212	1 290	306
0515 Vågå	3 640	3 626	48	135	419	324	1 927	541
0516 Nord-Fron	5 723	5 733	94	214	620	517	3 086	888
0517 Sel	5 916	5 901	94	212	644	545	3 195	830
0519 Sør-Fron	3 163	3 155	41	136	376	269	1 710	432
0520 Ringebu	4 502	4 472	71	147	475	395	2 414	679
0521 Øyer	5 082	5 119	113	175	549	485	2 895	642
0522 Gausdal	6 204	6 181	105	246	687	535	3 391	847
0528 Østre Toten	14 887	14 874	282	641	1 581	1 228	8 340	1 975
0529 Vestre Toten	13 179	13 250	229	528	1 491	1 162	7 422	1 752
0532 Jevnaker	6 696	6 751	121	291	833	574	3 790	834
0533 Lunner	9 080	9 118	174	400	1 150	778	5 271	1 015
0534 Gran	13 707	13 759	261	561	1 633	1 179	7 642	1 758
0536 Søndre Land	5 717	5 700	103	206	601	501	3 213	792
0538 Nordre Land	6 773	6 754	121	256	725	602	3 741	937
0540 Sør-Aurdal	3 026	3 024	59	113	340	269	1 583	466
0541 Etnedal	1 351	1 346	20	45	159	112	707	202
0542 Nord-Aurdal	6 490	6 498	119	244	687	563	3 619	923
0543 Vestre Slidre	2 114	2 132	30	63	271	159	1 184	310
0544 Øystre Slidre	3 248	3 246	76	113	363	268	1 818	454
0545 Vang	1 596	1 610	30	65	187	117	896	232
Oppland	189 479	189 442	3 409	7 511	21 308	16 800	105 437	24 913
0602 Drammen	68 363	68 528	1 530	3 143	8 090	5 643	39 623	7 497
0604 Kongsberg	27 216	27 300	534	1 181	3 359	2 273	15 585	3 152
0605 Ringerike	30 034	30 171	502	1 211	3 344	2 433	17 456	3 726
0612 Hole	6 772	6 826	150	366	859	490	3 964	715
0615 Flå	1 081	1 075	16	36	124	90	586	142
0616 Nes	3 357	3 338	57	100	357	268	1 868	469
0617 Gol	4 612	4 613	84	177	542	393	2 531	617

Tabell F-k: Kriteriedata for kommunane 2018

Kommune	Innb. ford. etter alder		Struktur-kriteriet (km)	Gradert basiskrit.	Reiseavst. sone (2017)	Reiseavst. sone (gj.snitt)	Reiseavst. nabokrets (2017)
	80 - 89	Over 89					
	9	*10*	*11*	*12*	*13*	*14*	*15*
0419 Sør-Odal	309	73	7,8	0,65	48 376	48 527	27 045
0420 Eidskog	299	85	8,2	0,66	35 377	35 260	12 273
0423 Grue	284	87	10,3	0,70	34 519	34 555	15 213
0425 Åsnes	416	100	8,3	0,66	36 247	37 169	26 234
0426 Våler	197	48	11,0	0,71	21 517	21 553	17 778
0427 Elverum	818	214	4,0	0,58	61 799	72 000	43 684
0428 Trysil	367	82	17,6	0,84	109 859	111 097	30 815
0429 Åmot	201	46	14,3	0,78	36 656	36 790	12 709
0430 Stor-Elvdal	142	33	31,6	1,00	33 972	34 877	9 729
0432 Rendalen	102	32	33,6	1,00	24 383	24 595	11 444
0434 Engerdal	68	18	55,0	1,00	40 174	40 899	16 619
0436 Tolga	64	25	19,1	0,87	10 853	11 218	4 884
0437 Tynset	243	54	11,8	0,73	50 809	51 260	16 097
0438 Alvdal	108	27	16,0	0,81	11 249	11 500	6 787
0439 Folldal	85	24	37,1	1,00	9 947	10 128	5 948
0441 Os	107	21	17,3	0,83	15 778	16 017	8 108
Hedmark	8 590	2 156	334,1	16,42	1 013 449	1 028 361	443 551
0501 Lillehammer	1 175	276	2,8	0,55	72 255	71 148	43 417
0502 Gjøvik	1 167	278	3,8	0,57	91 258	91 621	51 231
0511 Dovre	147	36	18,2	0,85	21 288	21 535	6 055
0512 Lesja	124	17	27,2	1,00	27 018	27 318	10 014
0513 Skjåk	133	18	22,2	0,93	12 285	12 408	6 778
0514 Lom	125	27	18,5	0,86	17 647	17 617	8 405
0515 Vågå	185	47	13,5	0,76	21 937	22 188	12 126
0516 Nord-Fron	262	52	9,0	0,67	46 721	46 725	14 441
0517 Sel	312	69	11,7	0,73	68 846	69 458	14 784
0519 Sør-Fron	151	40	8,8	0,67	16 211	16 318	10 026
0520 Ringebu	225	66	10,6	0,70	20 093	21 775	12 323
0521 Øyer	212	48	8,3	0,66	37 034	37 206	12 013
0522 Gausdal	301	69	8,8	0,67	56 098	56 116	16 392
0528 Østre Toten	667	160	5,4	0,60	55 987	55 372	32 439
0529 Vestre Toten	565	101	3,8	0,57	44 082	44 029	17 745
0532 Jevnaker	253	55	4,3	0,58	17 726	17 736	10 172
0533 Lunner	271	59	7,0	0,63	27 322	26 894	21 434
0534 Gran	587	138	5,2	0,60	58 976	59 315	28 926
0536 Søndre Land	227	57	12,8	0,75	35 183	35 864	24 952
0538 Nordre Land	320	52	9,6	0,69	53 431	53 252	25 884
0540 Sør-Aurdal	147	47	21,9	0,92	47 877	48 593	10 589
0541 Etnedal	79	22	20,4	0,90	12 104	12 240	8 337
0542 Nord-Aurdal	277	66	8,1	0,66	47 111	46 853	15 766
0543 Vestre Slidre	91	24	13,7	0,77	14 470	14 852	7 137
0544 Øystre Slidre	120	34	15,5	0,80	41 370	46 522	14 410
0545 Vang	64	19	25,7	1,00	17 731	17 617	7 118
Oppland	8 187	1 877	316,9	19,11	982 061	990 573	442 915
0602 Drammen	2 400	602	1,3	0,53	116 174	115 343	42 315
0604 Kongsberg	975	241	3,2	0,56	77 701	77 260	37 777
0605 Ringerike	1 195	304	5,7	0,61	135 812	133 858	81 200
0612 Hole	230	52	6,4	0,62	31 773	31 920	20 792
0615 Flå	63	18	29,3	1,00	5 863	5 798	4 370
0616 Nes	172	47	12,5	0,74	13 979	14 232	10 189
0617 Gol	214	55	8,3	0,66	12 489	12 659	13 477

Tabell F-k: Kriteriedata for kommunane 2018

Kommune	Reiseavst. nabokrets (gj.snitt)	Inn-vandrarar 6 -15 år	PU 16 år og over	Ikkje-gifte 67 år og over	Dødeleg-heit	Uføre 18-49 år	Flykt-ningar	Skilde og separerte 16 - 59 år
	16	*17*	*18*	*19*	*20*	*21*	*22*	*23*
0419 Sør-Odal	26 972	41	29	665	78	212	37	530
0420 Eidskog	12 374	19	66	652	59	232	49	434
0423 Grue	15 250	39	30	581	45	139	76	324
0425 Åsnes	26 686	47	56	857	74	258	75	486
0426 Våler	17 876	17	21	394	37	138	9	192
0427 Elverum	43 418	201	70	1 720	172	490	538	1 209
0428 Trysil	30 962	37	37	708	60	136	62	359
0429 Åmot	12 710	34	25	418	41	80	58	232
0430 Stor-Elvdal	10 015	33	15	293	24	63	30	160
0432 Rendalen	11 550	20	9	226	17	28	.	95
0434 Engerdal	16 972	18	5	155	12	19	.	62
0436 Tolga	4 912	31	9	132	13	20	43	59
0437 Tynset	16 112	64	44	464	46	109	83	231
0438 Alvdal	6 967	21	13	194	21	41	14	108
0439 Folldal	6 018	9	8	187	14	27	.	63
0441 Os	8 167	19	17	158	14	31	25	84
Hedmark	445 770	1 495	991	17 234	1 682	4 916	3 716	11 422
0501 Lillehammer	42 442	208	125	2 184	218	462	865	1 381
0502 Gjøvik	51 223	289	111	2 300	254	666	1 123	1 707
0511 Dovre	6 141	29	17	275	23	53	19	161
0512 Lesja	10 026	20	10	183	17	14	9	81
0513 Skjåk	6 813	10	8	225	17	38	23	86
0514 Lom	8 414	11	8	215	18	29	13	98
0515 Vågå	12 264	23	23	345	31	50	24	155
0516 Nord-Fron	14 541	48	35	562	50	118	50	282
0517 Sel	14 965	50	39	527	47	126	45	277
0519 Sør-Fron	10 096	22	11	275	29	72	27	138
0520 Ringebu	12 219	49	24	437	34	78	36	185
0521 Øyer	12 149	52	27	392	42	100	142	242
0522 Gausdal	16 250	27	17	538	50	140	57	329
0528 Østre Toten	32 098	117	81	1 262	130	391	189	914
0529 Vestre Toten	17 809	100	55	1 048	117	388	228	831
0532 Jevnaker	10 137	58	21	518	59	154	92	497
0533 Lunner	21 051	92	44	601	77	182	142	577
0534 Gran	28 899	103	73	1 183	119	351	289	792
0536 Søndre Land	25 264	59	30	548	60	184	72	345
0538 Nordre Land	25 904	57	38	644	77	211	56	376
0540 Sør-Aurdal	10 739	31	27	309	27	70	36	157
0541 Etnedal	8 385	18	8	167	11	38	11	68
0542 Nord-Aurdal	15 762	62	29	612	58	136	63	421
0543 Vestre Slidre	7 294	26	5	195	19	31	23	117
0544 Øystre Slidre	14 268	24	15	271	27	52	24	163
0545 Vang	7 143	33	9	134	16	21	13	68
Oppland	442 296	1 618	890	15 950	1 627	4 155	3 671	10 448
0602 Drammen	41 637	904	217	4 978	552	1 181	4 286	4 485
0604 Kongsberg	37 484	281	86	1 767	187	436	725	1 524
0605 Ringerike	80 980	279	87	2 450	254	608	776	1 879
0612 Hole	20 810	54	17	413	49	86	103	388
0615 Flå	3 783	31	2	114	8	19	.	61
0616 Nes	10 342	39	25	286	26	79	33	167
0617 Gol	13 544	71	32	413	32	73	129	255

Tabell F-k: Kriteriedata for kommunane 2018

Kommune	Arbeids-ledige 16 - 59 år	Opp-hopings-indeks	Aleine-boande (30-66 år)	Barn m. einsleg forsørgjar	Personar m. låg inntekt	Barn 1 år	Barn 1 år med full kont.st.	Barn 1 år med red. kont.st.
	24	*25*	*26*	*27*	*28*	*29*	*30*	*31*
0419 Sør-Odal	84	0,1885	612	160	262	62	20	0
0420 Eidskog	78	0,2777	590	155	308	50	14	1
0423 Grue	60	0,1849	483	94	217	24	9	0
0425 Åsnes	80	0,3192	713	164	441	50	22	1
0426 Våler	39	0,0604	359	82	113	24	7	0
0427 Elverum	226	0,5660	1 710	538	921	215	58	0
0428 Trysil	93	0,2444	631	112	314	53	16	1
0429 Åmot	44	0,1035	380	102	207	43	6	0
0430 Stor-Elvdal	29	0,1348	270	53	186	18	3	0
0432 Rendalen	16	0,0313	208	34	71	19	2	0
0434 Engerdal	9	0,0344	104	13	100	7	3	0
0436 Tolga	16	0,0345	118	18	96	14	5	0
0437 Tynset	38	0,0622	446	118	221	40	15	1
0438 Alvdal	9	0,0134	175	50	82	25	14	1
0439 Folldal	8	0,0039	137	18	19	10	2	0
0441 Os	16	0,0269	161	27	77	11	3	0
Hedmark	2 016	5,4607	17 130	4 411	8 865	1 744	514	16
0501 Lillehammer	218	0,4162	2 305	583	1 067	232	75	2
0502 Gjøvik	321	0,7552	2 589	726	1 267	286	116	2
0511 Dovre	26	0,0807	240	60	138	24	7	3
0512 Lesja	13	0,0211	145	24	84	17	8	0
0513 Skjåk	20	0,0206	190	40	58	16	8	0
0514 Lom	14	0,0123	165	36	50	28	11	1
0515 Vågå	37	0,0480	300	69	111	21	14	0
0516 Nord-Fron	64	0,1234	517	125	224	46	17	2
0517 Sel	77	0,1591	492	97	261	52	17	1
0519 Sør-Fron	25	0,0403	249	60	117	19	6	0
0520 Ringebu	32	0,0575	355	84	197	41	13	2
0521 Øyer	51	0,1405	394	105	294	63	12	0
0522 Gausdal	44	0,0779	471	153	207	63	20	0
0528 Østre Toten	127	0,2629	1 210	339	502	144	53	1
0529 Vestre Toten	102	0,2152	1 161	371	441	111	44	0
0532 Jevnaker	70	0,2111	493	149	272	45	29	0
0533 Lunner	107	0,2741	682	244	366	92	34	0
0534 Gran	166	0,4401	1 101	300	629	126	50	1
0536 Søndre Land	54	0,1568	524	122	275	58	21	0
0538 Nordre Land	62	0,1357	543	146	267	61	24	2
0540 Sør-Aurdal	21	0,0443	271	47	123	30	14	1
0541 Etnedal	9	0,0365	141	30	109	16	6	0
0542 Nord-Aurdal	50	0,1234	626	132	247	58	26	2
0543 Vestre Slidre	15	0,0463	200	47	118	16	4	0
0544 Øystre Slidre	21	0,0350	288	52	108	39	7	0
0545 Vang	12	0,0368	123	22	115	13	4	1
Oppland	1 758	3,9713	15 775	4 163	7 647	1 717	642	22
0602 Drammen	1 184	5,5915	6 547	1 811	4 921	789	277	0
0604 Kongsberg	330	0,8216	2 470	649	1 210	277	74	2
0605 Ringerike	398	1,2220	2 815	720	1 474	249	85	0
0612 Hole	79	0,1771	449	116	265	80	29	0
0615 Flå	7	0,0143	110	38	39	7	3	0
0616 Nes	18	0,0467	306	77	175	29	9	1
0617 Gol	34	0,1117	455	115	274	52	15	1

Tabell F-k: Kriteriedata for kommunane 2018

Kommune	Barn 1 år utan kont.st.	Innb. m. høgare utdanning	Elevar vanleg underv.	Elevar med opphald	Elevar spesial-skular	Landbrukskriteriet Jordbr.-bedrifter	Landbr.-eiged.	Totalt areal	Skatt i pst av landsgj.
	32	*33*	*34*	*35*	*36*	*37*	*38*	*39*	*40*
0419 Sør-Odal	42	1 194	0	0	0	147	812	517	79,9
0420 Eidskog	36	800	59	0	0	121	832	640	69,3
0423 Grue	15	709	6	0	0	149	832	837	73,5
0425 Åsnes	28	1 109	18	0	0	263	1 273	1 041	70,2
0426 Våler	17	553	0	0	0	121	642	705	73,8
0427 Elverum	158	4 982	0	0	0	128	1 238	1 229	77,8
0428 Trysil	37	1 022	43	0	0	61	1 160	3 014	76,6
0429 Åmot	37	806	0	0	0	60	479	1 340	76,7
0430 Stor-Elvdal	15	464	0	0	0	65	411	2 166	68,9
0432 Rendalen	17	291	0	0	0	77	625	3 180	76,1
0434 Engerdal	4	199	0	0	0	31	270	2 197	66,0
0436 Tolga	9	380	0	0	0	115	337	1 123	65,4
0437 Tynset	25	1 228	0	0	0	217	777	1 881	76,1
0438 Alvdal	11	432	0	0	0	148	401	942	75,9
0439 Folldal	8	305	0	0	0	117	316	1 277	69,1
0441 Os	8	400	0	0	0	123	367	1 040	71,7
Hedmark	1 222	39 530	710	0	19	3 241	16 145	27 398	74,4
0501 Lillehammer	156	8 842	118	0	0	149	581	478	92,4
0502 Gjøvik	169	7 094	123	0	0	296	958	672	82,1
0511 Dovre	15	407	0	0	0	115	295	1 364	76,6
0512 Lesja	9	353	0	0	0	189	385	2 260	79,6
0513 Skjåk	7	344	0	0	0	142	353	2 076	89,0
0514 Lom	17	407	0	0	0	138	379	1 969	75,2
0515 Vågå	7	585	0	0	0	180	444	1 330	71,3
0516 Nord-Fron	28	912	1	0	0	202	628	1 141	95,0
0517 Sel	34	892	0	0	0	156	554	905	66,3
0519 Sør-Fron	13	484	7	0	0	164	456	742	88,6
0520 Ringebu	27	689	37	0	0	219	570	1 248	80,8
0521 Øyer	51	961	4	0	0	159	399	640	90,1
0522 Gausdal	43	1 025	2	0	0	285	684	1 191	78,8
0528 Østre Toten	90	2 719	58	0	0	341	1 106	563	77,3
0529 Vestre Toten	67	2 198	18	0	0	210	606	250	76,4
0532 Jevnaker	16	1 153	21	0	0	62	228	226	77,6
0533 Lunner	58	1 766	3	0	0	114	449	292	88,2
0534 Gran	76	2 295	0	0	0	293	1 098	757	84,0
0536 Søndre Land	37	924	27	0	0	115	575	728	67,3
0538 Nordre Land	36	956	6	0	0	209	935	955	72,3
0540 Sør-Aurdal	15	456	0	0	0	108	716	1 109	76,0
0541 Etnedal	10	210	0	0	0	60	377	459	74,3
0542 Nord-Aurdal	31	1 207	62	0	0	191	857	907	86,7
0543 Vestre Slidre	12	360	4	0	0	152	421	463	87,1
0544 Øystre Slidre	32	602	2	0	0	154	447	963	88,5
0545 Vang	9	310	0	0	0	108	286	1 505	97,5
Oppland	1 064	38 151	493	0	0	4 511	14 787	25 192	81,5
0602 Drammen	512	16 821	107	0	0	38	206	138	97,1
0604 Kongsberg	202	7 852	156	0	0	146	755	793	105,7
0605 Ringerike	164	6 148	65	0	0	249	1 271	1 555	86,6
0612 Hole	51	1 899	36	0	0	69	268	193	111,7
0615 Flå	4	163	0	0	0	35	189	704	87,6
0616 Nes	20	602	25	0	0	94	465	810	91,5
0617 Gol	36	772	0	0	0	102	453	532	94,0

Tabell F-k: Kriteriedata for kommunane 2018

Kommune	Innbyggjar-tal per 1.1.2017	Innbyggjar-tal per 1.7.2017	Innbyggjarar fordelte etter alder					
			0 - 1	2 - 5	6 - 15	16 - 22	23 - 66	67 - 79
	1	*2*	*3*	*4*	*5*	*6*	*7*	*8*
0618 Hemsedal	2 442	2 463	42	109	309	226	1 447	223
0619 Ål	4 719	4 650	76	184	598	414	2 484	575
0620 Hol	4 535	4 563	80	150	470	359	2 632	617
0621 Sigdal	3 502	3 470	47	118	425	295	1 919	469
0622 Krødsherad	2 257	2 277	43	113	251	142	1 317	302
0623 Modum	13 786	13 855	248	632	1 551	1 135	7 919	1 697
0624 Øvre Eiker	18 562	18 703	411	889	2 275	1 593	10 720	2 024
0625 Nedre Eiker	24 718	24 844	523	1 205	3 214	2 287	14 240	2 521
0626 Lier	25 740	25 861	511	1 290	3 425	2 227	14 736	2 771
0627 Røyken	21 931	22 155	493	1 192	3 019	1 966	12 640	2 227
0628 Hurum	9 462	9 483	160	372	1 147	805	5 282	1 311
0631 Flesberg	2 696	2 685	54	115	322	233	1 475	350
0632 Rollag	1 399	1 407	28	46	128	154	746	201
0633 Nore og Uvdal	2 530	2 530	39	95	272	238	1 368	340
Buskerud	279 714	280 797	5 628	12 724	34 081	23 664	160 538	31 946
0701 Horten	27 202	27 271	502	1 171	3 238	2 461	15 267	3 320
0704 Tønsberg	44 922	45 135	941	2 035	5 183	3 906	26 002	4 907
0710 Sandefjord	62 019	62 453	1 235	2 753	7 534	5 739	35 164	7 146
0711 Svelvik	6 653	6 676	105	263	765	562	3 856	872
0712 Larvik	46 557	46 702	908	1 881	5 434	4 031	26 275	5 761
0713 Sande	9 496	9 654	244	466	1 241	826	5 438	1 057
0715 Holmestrand	14 037	14 121	280	592	1 653	1 179	8 003	1 824
0716 Re	9 486	9 562	203	447	1 264	877	5 496	927
0729 Færder	26 676	26 780	496	1 076	3 261	2 379	14 818	3 381
Vestfold	247 048	248 354	4 914	10 684	29 573	21 960	140 319	29 195
0805 Porsgrunn	36 198	36 193	692	1 483	4 141	3 292	20 608	4 266
0806 Skien	54 316	54 507	1 089	2 402	6 342	4 788	30 895	6 516
0807 Notodden	12 757	12 749	265	514	1 464	1 096	7 100	1 587
0811 Siljan	2 357	2 358	40	96	302	218	1 302	279
0814 Bamble	14 138	14 185	266	550	1 688	1 319	7 897	1 905
0815 Kragerø	10 586	10 575	164	389	1 129	909	5 817	1 600
0817 Drangedal	4 148	4 139	60	170	508	377	2 241	541
0819 Nome	6 585	6 659	133	260	745	614	3 634	893
0821 Bø	6 262	6 209	148	283	743	591	3 462	683
0822 Sauherad	4 303	4 315	82	180	488	374	2 417	556
0826 Tinn	5 894	5 911	79	217	662	533	3 250	819
0827 Hjartdal	1 593	1 585	31	63	187	141	822	237
0828 Seljord	2 979	2 979	52	125	367	231	1 626	413
0829 Kviteseid	2 442	2 436	40	86	236	202	1 403	322
0830 Nissedal	1 476	1 495	40	63	170	118	836	194
0831 Fyresdal	1 319	1 340	10	65	177	110	729	186
0833 Tokke	2 228	2 225	32	85	258	210	1 216	291
0834 Vinje	3 726	3 702	71	156	412	338	2 045	488
Telemark	173 307	173 562	3 294	7 187	20 019	15 461	97 300	21 776
0901 Risør	6 936	6 919	99	250	770	632	3 804	1 001
0904 Grimstad	22 692	22 765	503	1 121	3 016	2 328	12 584	2 383
0906 Arendal	44 576	44 687	894	1 990	5 453	3 932	25 441	5 090
0911 Gjerstad	2 511	2 474	36	91	264	252	1 369	334
0912 Vegårshei	2 104	2 091	44	100	303	185	1 137	213
0914 Tvedestrand	6 051	6 060	101	236	714	514	3 379	810

Tabell F-k: Kriteriedata for kommunane 2018

Kommune	Innb. ford. etter alder		Struktur-kriteriet (km)	Gradert basiskrit.	Reiseavst. sone (2017)	Reiseavst. sone (gj.snitt)	Reiseavst. nabokrets (2017)
	80 - 89	Over 89					
	9	*10*	*11*	*12*	*13*	*14*	*15*
0618 Hemsedal	86	21	21,5	0,92	9 775	9 754	11 732
0619 Ål	248	71	12,4	0,74	33 723	33 898	18 726
0620 Hol	186	69	14,2	0,78	33 044	33 070	13 046
0621 Sigdal	147	50	19,0	0,87	49 851	50 150	13 003
0622 Krødsherad	86	23	18,7	0,86	20 705	20 614	9 673
0623 Modum	531	142	4,4	0,59	47 101	47 271	27 196
0624 Øvre Eiker	631	160	3,6	0,57	52 722	51 995	34 663
0625 Nedre Eiker	685	169	2,0	0,54	57 925	57 862	27 571
0626 Lier	736	165	3,3	0,56	57 652	57 376	35 283
0627 Røyken	521	97	3,2	0,56	51 934	50 552	37 742
0628 Hurum	314	92	6,4	0,62	22 431	22 225	21 971
0631 Flesberg	113	23	16,4	0,82	21 645	21 797	15 802
0632 Rollag	80	24	25,7	1,00	11 502	11 375	4 674
0633 Nore og Uvdal	139	39	30,4	1,00	28 556	28 829	15 386
Buskerud	9 752	2 464	247,9	15,15	892 355	887 837	496 587
0701 Horten	1 065	247	1,8	0,54	34 599	34 821	26 551
0704 Tønsberg	1 730	431	1,9	0,54	85 195	82 612	55 923
0710 Sandefjord	2 315	567	2,6	0,55	169 101	162 870	80 330
0711 Svelvik	219	34	5,3	0,60	32 235	31 940	10 205
0712 Larvik	1 894	518	3,7	0,57	106 392	106 392	72 295
0713 Sande	308	74	4,7	0,59	23 300	22 984	22 838
0715 Holmestrand	457	133	3,9	0,58	35 765	35 765	23 318
0716 Re	267	81	6,0	0,62	38 974	38 220	30 173
0729 Færder	1 094	275	2,8	0,55	60 277	60 277	45 003
Vestfold	9 349	2 360	32,8	5,14	585 838	575 881	366 635
0805 Porsgrunn	1 349	362	2,0	0,54	83 384	82 967	36 315
0806 Skien	1 977	498	2,2	0,54	142 246	143 059	59 788
0807 Notodden	551	172	4,3	0,58	53 305	53 483	18 269
0811 Siljan	96	25	9,6	0,69	8 184	8 286	6 404
0814 Bamble	461	99	4,6	0,59	84 524	84 705	36 932
0815 Kragerø	457	110	4,9	0,60	47 479	52 077	30 682
0817 Drangedal	177	65	22,1	0,93	52 840	52 828	19 517
0819 Nome	287	93	8,7	0,67	18 187	18 241	16 775
0821 Bø	244	55	4,3	0,58	18 149	17 941	12 159
0822 Sauherad	177	41	8,2	0,66	20 228	20 574	11 894
0826 Tinn	267	84	15,4	0,80	35 833	35 827	15 397
0827 Hjartdal	81	23	19,6	0,88	16 290	16 416	6 760
0828 Seljord	129	36	16,8	0,83	24 400	24 150	13 606
0829 Kviteseid	118	29	18,9	0,87	19 284	19 607	10 581
0830 Nissedal	56	18	33,8	1,00	15 045	14 882	10 374
0831 Fyresdal	52	11	39,4	1,00	9 160	9 285	6 867
0833 Tokke	97	36	24,8	0,98	21 226	22 145	8 756
0834 Vinje	154	38	27,5	1,00	74 452	73 981	21 867
Telemark	6 730	1 795	267,2	13,72	744 216	750 454	342 943
0901 Risør	281	82	6,1	0,62	43 952	46 548	11 296
0904 Grimstad	677	153	2,9	0,56	66 108	65 424	36 729
0906 Arendal	1 511	376	3,2	0,56	106 912	104 795	82 930
0911 Gjerstad	94	34	13,3	0,76	19 917	19 737	4 959
0912 Vegårshei	77	32	16,0	0,81	11 156	11 115	8 636
0914 Tvedestrand	236	70	8,2	0,66	46 938	53 333	21 338

Tabell F-k: Kriteriedata for kommunane 2018

Kommune	Reiseavst. nabokrets (gj.snitt)	Inn-vandrarar 6 -15 år	PU 16 år og over	Ikkje-gifte 67 år og over	Dødeleg-heit	Uføre 18-49 år	Flykt-ningar	Skilde og separerte 16 - 59 år
	16	*17*	*18*	*19*	*20*	*21*	*22*	*23*
0618 Hemsedal	11 644	47	8	137	15	28	19	121
0619 Ål	18 797	57	19	413	31	66	39	236
0620 Hol	12 993	50	12	388	30	66	62	207
0621 Sigdal	13 095	41	16	353	33	53	.	213
0622 Krødsherad	9 651	27	12	193	19	39	11	133
0623 Modum	27 105	137	59	1 072	110	300	275	937
0624 Øvre Eiker	34 167	179	70	1 184	150	389	372	1 128
0625 Nedre Eiker	27 520	257	102	1 370	205	420	1 017	1 689
0626 Lier	35 047	254	106	1 464	206	339	875	1 571
0627 Røyken	36 844	240	61	1 099	178	280	357	1 366
0628 Hurum	21 822	109	47	714	75	145	105	630
0631 Flesberg	15 670	33	10	196	21	49	21	145
0632 Rollag	4 685	9	14	134	9	27	8	69
0633 Nore og Uvdal	15 531	34	15	247	19	29	23	115
Buskerud	493 150	3 133	1 017	19 385	2 209	4 712	9 236	17 319
0701 Horten	26 777	277	110	1 965	223	621	842	1 926
0704 Tønsberg	55 643	314	164	3 237	352	827	1 168	3 057
0710 Sandefjord	74 869	661	236	4 416	505	1 480	1 863	4 381
0711 Svelvik	10 169	61	23	487	63	157	80	471
0712 Larvik	72 295	392	210	3 496	373	1 292	1 262	3 144
0713 Sande	22 425	81	35	568	66	196	128	561
0715 Holmestrand	23 318	108	46	1 050	123	380	173	963
0716 Re	29 701	72	45	483	71	233	147	594
0729 Færder	45 003	204	84	2 027	202	457	577	1 755
Vestfold	360 200	2 170	953	17 729	1 978	5 643	6 240	16 852
0805 Porsgrunn	35 527	271	138	2 669	310	881	1 040	2 512
0806 Skien	55 906	529	193	3 849	454	1 319	2 581	3 695
0807 Notodden	18 375	151	70	1 083	114	379	243	752
0811 Siljan	6 459	22	2	140	16	53	38	147
0814 Bamble	36 996	129	55	915	119	324	258	815
0815 Kragerø	33 003	124	55	975	94	297	191	649
0817 Drangedal	19 500	70	21	361	36	97	24	243
0819 Nome	16 738	95	34	586	56	191	160	381
0821 Bø	11 864	61	25	425	46	144	154	281
0822 Sauherad	12 017	62	14	344	37	110	88	209
0826 Tinn	15 254	77	25	562	53	160	81	307
0827 Hjartdal	6 808	26	7	167	14	40	.	58
0828 Seljord	13 563	31	13	277	27	55	30	133
0829 Kviteseid	10 643	9	18	222	22	43	17	114
0830 Nissedal	10 202	23	8	122	11	30	.	94
0831 Fyresdal	6 882	27	6	116	13	23	5	57
0833 Tokke	8 890	22	8	216	22	40	18	114
0834 Vinje	21 888	26	15	319	32	52	53	142
Telemark	340 514	1 755	707	13 348	1 476	4 238	4 981	10 703
0901 Risør	11 354	97	38	601	61	203	134	412
0904 Grimstad	36 456	244	91	1 248	176	545	511	1 334
0906 Arendal	82 014	468	180	3 053	375	1 383	1 276	3 026
0911 Gjerstad	4 903	20	19	223	18	100	52	171
0912 Vegårshei	8 503	27	8	156	16	55	39	102
0914 Tvedestrand	21 446	77	34	499	53	165	120	371

Tabell F-k: Kriteriedata for kommunane 2018

Kommune	Arbeids-ledige 16 - 59 år	Opp-hopings-indeks	Aleine-boande (30-66 år)	Barn m. einsleg forsørgjar	Personar m. låg inntekt	Barn 1 år	Barn 1 år med full kont.st.	Barn 1 år med red. kont.st.
	24	*25*	*26*	*27*	*28*	*29*	*30*	*31*
0618 Hemsedal	28	0,0818	245	51	144	19	12	1
0619 Ål	21	0,0423	416	101	190	35	19	0
0620 Hol	26	0,0442	449	81	169	44	17	1
0621 Sigdal	24	0,0459	289	65	110	25	10	1
0622 Krødsherad	22	0,0505	219	34	88	23	13	0
0623 Modum	184	0,6903	1 294	350	761	126	68	1
0624 Øvre Eiker	265	0,7001	1 351	455	807	217	82	0
0625 Nedre Eiker	423	1,4371	1 652	654	1 229	265	90	0
0626 Lier	273	0,7554	1 805	545	1 167	260	71	0
0627 Røyken	257	0,4825	1 357	570	661	266	75	0
0628 Hurum	118	0,2773	747	234	334	76	18	2
0631 Flesberg	18	0,0693	177	75	193	29	9	1
0632 Rollag	3	0,0033	105	16	31	14	4	2
0633 Nore og Uvdal	16	0,0287	193	47	100	21	10	1
Buskerud	3 728	12,6937	23 451	6 804	14 342	2 903	990	14
0701 Horten	524	2,0213	2 293	728	1 482	263	123	0
0704 Tønsberg	726	2,4020	4 177	1 221	2 184	489	191	0
0710 Sandefjord	1 018	3,4681	5 336	1 709	2 991	620	224	2
0711 Svelvik	87	0,2463	530	171	266	56	22	0
0712 Larvik	483	1,4649	3 911	1 186	2 091	457	134	0
0713 Sande	122	0,2619	638	247	345	125	36	0
0715 Holmestrand	213	0,4653	1 217	395	447	145	40	1
0716 Re	121	0,2915	670	197	365	114	37	0
0729 Færder	290	0,8840	1 997	716	1 236	276	86	0
Vestfold	3 584	11,5053	20 769	6 570	11 407	2 545	894	3
0805 Porsgrunn	573	1,7587	3 275	993	1 601	356	111	0
0806 Skien	903	3,6801	4 923	1 552	3 254	557	208	1
0807 Notodden	198	0,6112	1 208	342	668	142	38	0
0811 Siljan	20	0,0397	117	53	75	21	12	0
0814 Bamble	200	0,4526	1 009	344	555	122	43	0
0815 Kragerø	177	0,5525	1 032	260	539	86	25	1
0817 Drangedal	53	0,1332	355	92	178	33	10	0
0819 Nome	77	0,2612	605	154	386	54	18	1
0821 Bø	68	0,1545	417	175	317	77	25	0
0822 Sauherad	55	0,1360	318	82	219	43	16	0
0826 Tinn	49	0,1026	599	152	237	43	12	1
0827 Hjartdal	12	0,0145	109	24	53	18	6	0
0828 Seljord	24	0,0406	248	39	113	29	6	1
0829 Kviteseid	26	0,0358	241	31	72	19	4	1
0830 Nissedal	13	0,0376	114	24	67	23	4	1
0831 Fyresdal	15	0,0398	115	52	81	5	3	0
0833 Tokke	26	0,0257	195	32	43	15	6	0
0834 Vinje	25	0,0358	319	68	140	44	10	0
Telemark	2 514	8,1121	15 199	4 469	8 598	1 687	557	9
0901 Risør	117	0,3527	637	142	352	50	19	0
0904 Grimstad	424	0,9809	1 571	565	893	252	82	1
0906 Arendal	903	2,6114	4 045	1 246	1 899	450	143	2
0911 Gjerstad	42	0,1173	223	56	103	17	10	0
0912 Vegårshei	22	0,0547	145	60	108	22	7	0
0914 Tvedestrand	104	0,3267	523	144	310	58	19	0

Tabell F-k: Kriteriedata for kommunane 2018

Kommune	Barn 1 år utan kont.st.	Innb. m. høgare utdanning	Elevar vanleg underv.	Elevar med opphald	Elevar spesial-skular	Landbrukskriteriet Jordbr.-bedrifter	Landbr.-eiged.	Totalt areal	Skatt i pst av landsgj.
	32	*33*	*34*	*35*	*36*	*37*	*38*	*39*	*40*
0618 Hemsedal	7	495	0	0	0	72	220	754	100,2
0619 Ål	16	934	0	0	0	154	567	1 175	95,6
0620 Hol	26	860	0	0	0	79	375	1 855	126,8
0621 Sigdal	15	454	0	0	0	166	569	842	105,6
0622 Krødsherad	10	382	0	0	0	49	237	375	103,3
0623 Modum	58	2 287	0	0	0	213	861	517	86,1
0624 Øvre Eiker	135	3 461	46	0	0	203	773	457	90,9
0625 Nedre Eiker	175	4 414	64	0	0	30	171	122	83,2
0626 Lier	189	6 671	21	0	0	160	593	302	110,6
0627 Røyken	191	5 458	70	0	1	46	241	113	100,5
0628 Hurum	57	1 935	75	0	1	52	192	163	89,7
0631 Flesberg	19	417	2	0	0	53	410	562	90,7
0632 Rollag	9	252	0	0	0	46	250	449	88,3
0633 Nore og Uvdal	10	376	0	0	0	129	551	2 502	112,6
Buskerud	1 906	62 653	667	0	2	2 185	9 617	14 912	98,0
0701 Horten	140	6 594	126	0	1	50	174	70	81,6
0704 Tønsberg	298	12 726	347	0	3	106	330	110	96,3
0710 Sandefjord	395	12 924	401	0	4	368	1 124	422	88,8
0711 Svelvik	34	1 160	6	0	0	32	95	58	84,4
0712 Larvik	323	9 554	93	0	0	357	1 251	813	85,9
0713 Sande	89	1 816	4	0	0	104	361	178	92,7
0715 Holmestrand	105	2 915	97	0	0	111	365	249	84,8
0716 Re	77	1 689	88	0	0	245	606	225	84,9
0729 Færder	190	7 480	269	0	2	47	336	100	103,1
Vestfold	1 650	56 858	1 431	0	10	1 420	4 642	2 225	89,2
0805 Porsgrunn	245	7 992	213	0	0	31	251	164	87,1
0806 Skien	348	11 763	307	0	0	189	895	779	83,7
0807 Notodden	104	2 571	79	0	0	122	568	919	82,4
0811 Siljan	8	433	3	0	0	35	134	214	80,9
0814 Bamble	79	2 607	46	0	0	47	329	304	87,7
0815 Kragerø	60	2 068	55	0	0	21	344	305	78,4
0817 Drangedal	23	546	0	0	0	66	589	1 063	70,2
0819 Nome	36	1 171	41	0	0	121	584	430	76,0
0821 Bø	52	1 612	0	0	0	103	495	263	75,6
0822 Sauherad	28	894	73	0	0	154	520	321	77,4
0826 Tinn	31	962	39	0	0	85	469	2 045	109,5
0827 Hjartdal	12	242	0	0	0	79	385	792	87,7
0828 Seljord	22	591	0	0	0	60	494	715	90,4
0829 Kviteseid	15	511	0	0	0	63	462	708	84,1
0830 Nissedal	19	272	0	0	0	24	262	905	95,7
0831 Fyresdal	2	261	0	0	0	43	321	1 280	82,5
0833 Tokke	9	419	0	0	0	67	444	984	117,3
0834 Vinje	34	780	0	0	0	90	565	3 106	130,5
Telemark	1 126	35 695	856	0	0	1 400	8 111	15 298	88,7
0901 Risør	31	1 430	1	0	0	15	342	193	84,2
0904 Grimstad	169	5 735	138	0	0	112	650	304	93,3
0906 Arendal	306	10 365	512	0	0	114	741	270	84,8
0911 Gjerstad	6	311	1	0	0	27	335	322	71,6
0912 Vegårshei	15	374	0	0	0	19	227	356	66,1
0914 Tvedestrand	40	1 199	2	0	0	30	395	215	80,9

Tabell F-k: Kriteriedata for kommunane 2018

Kommune	Innbyggjar-tal per 1.1.2017	Innbyggjar-tal per 1.7.2017	Innbyggjarar fordelte etter alder					
			0 - 1	2 - 5	6 - 15	16 - 22	23 - 66	67 - 79
	1	*2*	*3*	*4*	*5*	*6*	*7*	*8*
0919 Froland	5 713	5 768	129	321	788	506	3 309	532
0926 Lillesand	10 702	10 818	256	564	1 446	958	5 957	1 220
0928 Birkenes	5 178	5 204	141	288	769	484	2 827	543
0929 Åmli	1 856	1 857	48	97	201	175	1 007	234
0935 Iveland	1 342	1 329	38	97	163	114	754	120
0937 Evje og Hornnes	3 614	3 643	82	180	499	340	1 934	449
0938 Bygland	1 200	1 205	23	42	122	113	676	166
0940 Valle	1 246	1 236	23	41	151	115	685	160
0941 Bykle	952	961	18	43	101	92	595	91
Aust-Agder	116 673	117 017	2 435	5 461	14 760	10 740	65 458	13 346
1001 Kristiansand	89 268	89 767	2 150	4 411	11 207	8 639	51 335	8 458
1002 Mandal	15 600	15 657	325	726	2 089	1 502	8 551	1 746
1003 Farsund	9 769	9 759	205	431	1 229	1 028	5 144	1 246
1004 Flekkefjord	9 090	9 115	169	421	1 169	811	4 898	1 121
1014 Vennesla	14 425	14 494	348	797	1 866	1 435	8 149	1 374
1017 Songdalen	6 568	6 595	182	360	922	632	3 689	602
1018 Søgne	11 321	11 329	258	551	1 542	1 149	6 308	1 144
1021 Marnardal	2 309	2 322	51	105	321	230	1 280	231
1026 Åseral	937	938	17	46	122	121	499	80
1027 Audnedal	1 765	1 772	39	95	246	186	941	183
1029 Lindesnes	4 950	4 973	119	271	650	435	2 677	610
1032 Lyngdal	8 588	8 606	227	488	1 292	848	4 565	871
1034 Hægebostad	1 702	1 703	48	97	213	159	915	198
1037 Kvinesdal	5 988	5 984	131	303	757	553	3 317	647
1046 Sirdal	1 836	1 833	36	95	232	169	985	216
Vest-Agder	184 116	184 847	4 305	9 197	23 857	17 897	103 253	18 727
1101 Eigersund	14 899	14 923	341	703	1 941	1 413	8 335	1 569
1102 Sandnes	75 497	76 080	2 169	4 460	10 400	6 815	44 352	5 708
1103 Stavanger	132 729	132 907	3 383	6 630	16 156	11 813	79 327	11 124
1106 Haugesund	37 166	37 276	833	1 677	4 451	3 392	21 798	3 632
1111 Sokndal	3 316	3 351	79	170	465	291	1 788	374
1112 Lund	3 259	3 253	74	170	433	349	1 730	337
1114 Bjerkreim	2 826	2 846	77	155	442	271	1 558	247
1119 Hå	18 800	18 776	550	1 188	2 765	1 801	10 326	1 560
1120 Klepp	19 042	19 172	504	1 090	2 800	1 925	10 661	1 684
1121 Time	18 656	18 709	527	1 098	2 648	1 729	10 573	1 527
1122 Gjesdal	11 902	11 901	365	791	1 711	1 143	6 818	813
1124 Sola	26 016	26 160	719	1 538	3 655	2 368	15 065	2 023
1127 Randaberg	10 873	10 975	292	636	1 542	1 145	6 064	928
1129 Forsand	1 245	1 240	25	58	213	106	650	131
1130 Strand	12 662	12 701	344	728	1 807	1 240	6 888	1 191
1133 Hjelmeland	2 708	2 718	63	147	387	244	1 394	340
1134 Suldal	3 853	3 883	90	192	519	355	2 040	478
1135 Sauda	4 760	4 716	93	210	571	423	2 549	526
1141 Finnøy	3 235	3 254	90	188	419	292	1 788	327
1142 Rennesøy	4 892	4 872	120	300	758	437	2 742	372
1144 Kvitsøy	534	548	10	20	76	49	284	72
1145 Bokn	855	865	19	30	123	89	445	103
1146 Tysvær	11 041	11 083	276	640	1 708	1 059	5 908	1 116
1149 Karmøy	42 229	42 331	981	2 230	5 690	4 015	23 418	4 362
1151 Utsira	201	203	4	13	23	18	112	24

Tabell F-k: Kriteriedata for kommunane 2018

Kommune	Innb. ford. etter alder		Struktur-kriteriet (km)	Gradert basiskrit.	Reiseavst. sone (2017)	Reiseavst. sone (gj.snitt)	Reiseavst. nabokrets (2017)
	80 - 89	Over 89					
	9	*10*	*11*	*12*	*13*	*14*	*15*
0919 Froland	146	37	7,8	0,65	32 476	32 275	20 063
0926 Lillesand	333	84	4,0	0,58	86 366	85 425	15 193
0928 Birkenes	122	30	9,4	0,68	37 781	37 421	19 096
0929 Åmli	86	9	27,9	1,00	18 146	17 946	10 782
0935 Iveland	31	12	17,0	0,83	10 351	10 280	7 854
0937 Evje og Hornnes	125	34	12,4	0,74	12 349	12 478	7 888
0938 Bygland	51	12	27,6	1,00	20 823	20 473	6 527
0940 Valle	44	17	49,5	1,00	9 807	10 315	3 607
0941 Bykle	16	5	56,1	1,00	11 166	10 984	11 939
Aust-Agder	3 830	987	261,1	11,44	534 247	538 549	268 837
1001 Kristiansand	2 914	653	2,1	0,54	149 061	145 459	112 954
1002 Mandal	562	156	3,4	0,57	49 766	52 750	30 486
1003 Farsund	393	83	5,1	0,60	28 470	28 164	16 574
1004 Flekkefjord	401	125	6,0	0,62	59 127	58 921	18 437
1014 Vennesla	425	100	4,6	0,59	37 413	35 682	52 120
1017 Songdalen	172	36	6,2	0,62	46 717	45 925	13 727
1018 Søgne	327	50	3,4	0,57	31 673	31 982	18 771
1021 Marnardal	86	18	15,1	0,79	26 114	26 046	10 560
1026 Åseral	42	11	32,1	1,00	7 405	7 361	5 174
1027 Audnedal	63	19	18,4	0,86	17 497	17 242	10 149
1029 Lindesnes	169	42	10,5	0,70	35 782	35 527	12 910
1032 Lyngdal	248	67	6,2	0,62	24 608	24 242	40 898
1034 Hægebostad	60	13	19,8	0,88	13 380	13 434	6 571
1037 Kvinesdal	212	64	10,7	0,71	66 840	66 801	16 161
1046 Sirdal	71	29	34,6	1,00	19 543	19 861	7 625
Vest-Agder	6 145	1 466	178,2	10,66	613 398	609 397	373 114
1101 Eigersund	491	130	3,8	0,57	58 102	58 314	26 728
1102 Sandnes	1 761	415	1,9	0,54	157 398	155 584	95 523
1103 Stavanger	3 549	925	1,3	0,53	205 466	210 303	151 696
1106 Haugesund	1 179	314	1,5	0,53	64 757	64 739	34 160
1111 Sokndal	145	39	13,7	0,77	10 358	10 328	7 038
1112 Lund	117	43	14,9	0,79	18 148	17 869	8 191
1114 Bjerkreim	70	26	15,6	0,80	18 604	18 830	11 812
1119 Hå	467	119	3,8	0,57	44 908	44 477	33 082
1120 Klepp	428	80	2,2	0,54	35 415	35 545	24 799
1121 Time	509	98	2,5	0,55	37 365	35 894	22 695
1122 Gjesdal	210	50	4,8	0,59	68 709	68 672	23 617
1124 Sola	657	135	2,8	0,55	37 723	38 083	46 142
1127 Randaberg	310	58	2,4	0,55	6 536	6 578	15 326
1129 Forsand	53	4	17,5	0,84	6 424	6 196	10 685
1130 Strand	403	100	4,0	0,58	28 027	27 594	20 833
1133 Hjelmeland	114	29	27,1	1,00	29 231	29 493	14 114
1134 Suldal	168	41	31,4	1,00	72 007	69 676	23 029
1135 Sauda	289	55	8,0	0,66	10 793	10 719	7 168
1141 Finnøy	122	28	20,6	0,90	34 563	34 663	14 983
1142 Rennesøy	119	24	10,5	0,70	21 169	21 090	18 694
1144 Kvitsøy	32	5	41,7	1,00	372	362	444
1145 Bokn	46	10	20,6	0,90	2 358	2 362	2 322
1146 Tysvær	306	70	8,4	0,66	101 624	100 576	29 904
1149 Karmøy	1 350	285	3,0	0,56	109 351	120 288	58 515
1151 Utsira	7	2	83,7	1,00	0	0	0

Tabell F-k: Kriteriedata for kommunane 2018

Kommune	Reiseavst. nabokrets (gj.snitt)	Inn-vandrarar 6 -15 år	PU 16 år og over	Ikkje-gifte 67 år og over	Dødeleg-heit	Uføre 18-49 år	Flykt-ningar	Skilde og separerte 16 - 59 år
	16	*17*	*18*	*19*	*20*	*21*	*22*	*23*
0919 Froland	19 989	39	20	305	43	192	95	328
0926 Lillesand	15 016	87	42	625	77	237	202	624
0928 Birkenes	18 963	49	20	266	42	161	116	271
0929 Åmli	10 656	38	26	169	20	69	63	101
0935 Iveland	7 767	32	7	66	10	49	16	79
0937 Evje og Hornnes	7 959	51	9	286	36	108	134	206
0938 Bygland	6 444	13	9	108	12	33	5	58
0940 Valle	3 897	27	5	99	10	20	33	67
0941 Bykle	11 751	22	1	52	8	10	15	55
Aust-Agder	267 117	1 291	509	7 756	957	3 330	2 811	7 205
1001 Kristiansand	111 812	907	332	5 085	694	1 943	4 526	5 357
1002 Mandal	30 647	174	65	1 042	121	526	309	993
1003 Farsund	16 067	125	40	694	79	223	128	519
1004 Flekkefjord	18 358	113	56	693	69	247	183	502
1014 Vennesla	51 279	136	73	741	118	452	273	891
1017 Songdalen	13 536	105	26	324	52	250	271	400
1018 Søgne	18 886	92	49	553	86	309	216	719
1021 Marnardal	10 554	23	17	124	19	85	34	130
1026 Åseral	5 153	16	4	77	9	21	25	38
1027 Audnedal	10 088	21	6	99	12	39	.	66
1029 Lindesnes	12 926	48	27	339	41	164	104	262
1032 Lyngdal	40 316	126	35	466	72	240	249	461
1034 Hægebostad	6 573	16	15	114	11	51	5	59
1037 Kvinesdal	16 142	76	37	413	53	209	98	349
1046 Sirdal	7 570	13	8	144	13	33	11	91
Vest-Agder	369 906	1 991	790	10 908	1 449	4 792	6 432	10 837
1101 Eigersund	26 741	154	73	921	119	357	248	776
1102 Sandnes	93 654	926	205	3 139	559	1 127	2 591	4 215
1103 Stavanger	156 876	1 555	337	6 602	1 048	1 946	4 407	7 161
1106 Haugesund	33 741	404	151	2 384	315	838	1 069	2 333
1111 Sokndal	7 025	26	22	251	29	81	6	167
1112 Lund	7 876	32	12	188	25	71	69	159
1114 Bjerkreim	11 907	24	7	117	22	57	13	107
1119 Hå	32 758	227	53	783	131	331	274	953
1120 Klepp	24 467	212	59	709	137	348	357	1 002
1121 Time	21 313	180	56	761	132	357	400	989
1122 Gjesdal	23 579	156	36	393	97	187	192	615
1124 Sola	46 423	319	74	998	178	311	436	1 246
1127 Randaberg	15 252	84	35	414	71	157	156	516
1129 Forsand	10 463	26	11	78	10	20	.	65
1130 Strand	20 527	121	59	581	87	220	153	611
1133 Hjelmeland	14 328	49	8	191	24	36	48	111
1134 Suldal	22 932	42	14	255	34	50	51	150
1135 Sauda	6 921	80	25	402	41	85	26	185
1141 Finnøy	14 874	32	12	180	23	28	5	117
1142 Rennesøy	26 766	54	6	188	37	63	39	185
1144 Kvitsøy	440	8	0	38	4	6	.	26
1145 Bokn	2 331	8	4	62	5	13	.	37
1146 Tysvær	29 664	102	34	480	83	204	113	479
1149 Karmøy	58 283	342	165	2 204	322	1 008	471	2 207
1151 Utsira	0	.	2	11	2	.	.	10

Tabell F-k: Kriteriedata for kommunane 2018

Kommune	Arbeids-ledige 16 - 59 år	Opp-hopings-indeks	Aleine-boande (30-66 år)	Barn m. einsleg forsørgjar	Personar m. låg inntekt	Barn 1 år	Barn 1 år med full kont.st.	Barn 1 år med red. kont.st.
	24	*25*	*26*	*27*	*28*	*29*	*30*	*31*
0919 Froland	113	0,2271	370	151	200	72	26	1
0926 Lillesand	134	0,2876	728	240	394	129	51	0
0928 Birkenes	73	0,1572	336	123	213	65	30	0
0929 Åmli	20	0,0428	162	33	73	25	11	2
0935 Iveland	15	0,0296	85	33	45	18	9	2
0937 Evje og Hornnes	41	0,1520	283	131	235	42	16	1
0938 Bygland	13	0,0189	128	31	36	12	2	0
0940 Valle	8	0,0224	139	15	65	10	2	1
0941 Bykle	9	0,0218	82	18	40	10	5	0
Aust-Agder	2 038	5,4032	9 457	2 988	4 966	1 232	432	9
1001 Kristiansand	1 824	5,1892	7 588	2 318	4 232	1 125	385	3
1002 Mandal	223	0,5332	1 276	366	586	160	71	1
1003 Farsund	136	0,2396	698	196	324	106	45	0
1004 Flekkefjord	159	0,2927	647	169	303	88	40	0
1014 Vennesla	258	0,5358	1 044	455	485	167	75	0
1017 Songdalen	127	0,3733	450	207	317	84	34	1
1018 Søgne	198	0,4654	750	311	419	128	54	2
1021 Marnardal	27	0,0685	162	57	104	30	11	0
1026 Åseral	11	0,0290	64	16	61	9	6	1
1027 Audnedal	17	0,0137	102	23	38	17	13	1
1029 Lindesnes	71	0,1450	351	107	191	70	24	2
1032 Lyngdal	106	0,3094	549	214	467	126	57	0
1034 Hægebostad	31	0,0360	104	27	57	24	12	2
1037 Kvinesdal	65	0,1367	478	189	216	70	32	1
1046 Sirdal	12	0,0149	140	18	46	22	10	0
Vest-Agder	3 265	8,3824	14 403	4 673	7 846	2 226	867	12
1101 Eigersund	390	0,5767	1 058	285	423	187	66	0
1102 Sandnes	2 073	5,8591	5 310	1 627	3 822	1 069	407	0
1103 Stavanger	3 466	10,0734	12 445	2 806	7 150	1 753	604	2
1106 Haugesund	957	3,0193	3 794	1 017	1 868	394	126	0
1111 Sokndal	57	0,0476	235	93	55	38	21	0
1112 Lund	42	0,0685	218	52	109	31	18	0
1114 Bjerkreim	38	0,0372	137	36	73	44	19	1
1119 Hå	291	0,5955	1 175	435	759	271	175	3
1120 Klepp	434	0,8479	1 129	431	707	271	99	2
1121 Time	356	0,6575	1 284	396	650	267	116	0
1122 Gjesdal	263	0,5652	621	257	495	199	98	0
1124 Sola	723	1,5133	1 602	495	1 137	365	147	0
1127 Randaberg	225	0,4046	600	246	412	165	48	1
1129 Forsand	18	0,0460	74	30	61	17	8	0
1130 Strand	276	0,7100	773	365	675	189	81	0
1133 Hjelmeland	34	0,0916	183	39	178	33	12	2
1134 Suldal	15	0,0239	266	50	158	53	12	1
1135 Sauda	48	0,0611	340	108	156	53	12	0
1141 Finnøy	35	0,0603	190	38	154	44	23	0
1142 Rennesøy	91	0,1006	259	71	143	63	25	0
1144 Kvitsøy	4	0,0077	33	9	21	6	1	0
1145 Bokn	13	0,0250	42	17	38	8	5	0
1146 Tysvær	120	0,1740	589	248	369	139	49	3
1149 Karmøy	821	1,6674	2 720	1 011	1 641	524	197	1
1151 Utsira	3	-	16	7	.	2	0	0

Tabell F-k: Kriteriedata for kommunane 2018

Kommune	Barn 1 år utan kont.st.	Innb. m. høgare utdanning	Elevar vanleg underv.	Elevar med opphald	Elevar spesial-skular	Landbrukskriteriet Jordbr.-bedrifter	Landbr.-eiged.	Totalt areal	Skatt i pst av landsgj.
	32	*33*	*34*	*35*	*36*	*37*	*38*	*39*	*40*
0919 Froland	45	850	11	0	0	47	413	645	73,6
0926 Lillesand	78	2 598	61	0	0	32	314	190	91,5
0928 Birkenes	35	900	4	0	0	67	454	674	67,8
0929 Åmli	13	297	3	0	0	43	317	1 131	83,1
0935 Iveland	8	156	0	0	0	21	185	262	72,9
0937 Evje og Hornnes	26	605	0	0	0	56	345	550	72,7
0938 Bygland	10	253	0	0	0	36	277	1 312	83,8
0940 Valle	8	238	0	0	0	56	294	1 265	123,9
0941 Bykle	5	233	0	0	0	14	85	1 467	256,3
Aust-Agder	795	25 544	733	0	0	689	5 374	9 155	93,8
1001 Kristiansand	738	24 499	326	0	1	44	407	277	91,8
1002 Mandal	89	3 401	60	0	0	80	630	223	81,9
1003 Farsund	61	1 626	5	0	0	135	809	263	83,5
1004 Flekkefjord	48	1 712	0	0	0	86	607	544	89,9
1014 Vennesla	92	2 073	5	0	0	70	396	384	70,4
1017 Songdalen	50	988	98	0	0	52	287	216	71,2
1018 Søgne	73	2 445	214	0	0	46	356	151	87,1
1021 Marnardal	19	329	2	0	0	71	431	395	74,6
1026 Åseral	3	120	0	0	0	44	211	888	125,9
1027 Audnedal	4	293	0	0	0	43	317	251	73,3
1029 Lindesnes	45	770	34	0	0	79	663	316	78,8
1032 Lyngdal	69	1 399	186	0	0	85	687	391	73,9
1034 Hægebostad	11	263	0	0	0	67	327	461	78,1
1037 Kvinesdal	38	846	0	0	0	112	818	963	90,5
1046 Sirdal	12	327	0	0	0	72	309	1 555	174,1
Vest-Agder	1 353	41 091	930	0	1	1 086	7 255	7 279	89,7
1101 Eigersund	121	2 559	107	0	0	183	486	432	97,4
1102 Sandnes	661	17 998	273	0	0	305	720	304	105,5
1103 Stavanger	1 148	41 955	348	0	0	53	297	71	132,7
1106 Haugesund	268	9 113	145	0	0	29	154	73	92,4
1111 Sokndal	17	421	0	0	0	87	280	295	85,5
1112 Lund	13	464	0	0	0	105	306	408	76,8
1114 Bjerkreim	24	421	1	0	0	192	275	651	90,6
1119 Hå	94	2 716	230	0	0	441	715	258	87,6
1120 Klepp	172	3 087	74	0	0	307	541	113	98,0
1121 Time	151	4 027	69	0	0	253	442	183	100,1
1122 Gjesdal	101	2 054	14	0	0	156	252	618	91,1
1124 Sola	218	6 559	22	0	0	148	441	69	131,6
1127 Randaberg	117	2 382	33	0	0	64	230	25	114,9
1129 Forsand	9	196	5	0	0	57	177	780	149,3
1130 Strand	108	2 143	88	0	0	139	395	218	91,4
1133 Hjelmeland	21	491	0	0	0	191	461	1 089	120,1
1134 Suldal	40	710	0	0	0	205	485	1 737	125,8
1135 Sauda	41	803	0	0	0	64	178	546	83,0
1141 Finnøy	21	596	4	0	0	203	394	104	93,1
1142 Rennesøy	38	914	1	0	0	135	259	66	109,7
1144 Kvitsøy	5	88	1	0	0	11	30	6	83,5
1145 Bokn	4	106	2	0	0	41	102	47	81,5
1146 Tysvær	89	1 915	22	0	0	250	750	425	84,1
1149 Karmøy	327	7 127	335	0	0	227	1 076	230	85,1
1151 Utsira	2	45	0	0	0	6	35	6	79,7

Tabell F-k: Kriteriedata for kommunane 2018

Kommune	Innbyggjar-tal per 1.1.2017	Innbyggjar-tal per 1.7.2017	Innbyggjarar fordelte etter alder					
			0 - 1	2 - 5	6 - 15	16 - 22	23 - 66	67 - 79
	1	*2*	*3*	*4*	*5*	*6*	*7*	*8*
1160 Vindafjord	8 828	8 829	214	448	1 141	880	4 825	858
Rogaland	472 024	473 572	12 242	25 510	62 844	43 662	271 438	41 426
1201 Bergen	278 556	279 036	6 787	12 752	30 975	25 004	166 241	25 726
1211 Etne	4 135	4 123	99	213	539	365	2 221	465
1216 Sveio	5 656	5 669	116	355	828	502	3 096	564
1219 Bømlo	11 806	11 875	269	596	1 711	1 190	6 356	1 223
1221 Stord	18 821	18 818	461	953	2 491	1 915	10 410	1 850
1222 Fitjar	3 189	3 191	73	156	458	316	1 753	304
1223 Tysnes	2 847	2 853	66	118	300	255	1 486	427
1224 Kvinnherad	13 241	13 237	243	582	1 717	1 284	6 956	1 717
1227 Jondal	1 108	1 105	19	54	123	92	562	182
1228 Odda	7 025	6 922	108	283	722	606	3 824	884
1231 Ullensvang	3 377	3 392	61	132	406	324	1 749	490
1232 Eidfjord	921	939	23	29	97	71	547	112
1233 Ulvik	1 131	1 125	24	51	124	93	590	173
1234 Granvin	933	930	25	33	84	81	509	135
1235 Voss	14 514	14 576	296	691	1 789	1 296	7 815	1 735
1238 Kvam	8 423	8 469	191	371	1 080	753	4 469	1 066
1241 Fusa	3 895	3 920	66	174	552	371	2 052	473
1242 Samnanger	2 488	2 471	56	121	286	200	1 376	295
1243 Os	20 152	20 471	575	1 185	2 907	1 783	11 446	1 954
1244 Austevoll	5 156	5 207	158	322	721	477	2 782	525
1245 Sund	7 058	7 076	173	425	1 036	552	3 975	690
1246 Fjell	25 204	25 511	679	1 383	3 609	2 650	14 409	2 189
1247 Askøy	28 821	29 050	846	1 781	4 315	2 647	15 981	2 633
1251 Vaksdal	4 123	4 127	101	182	491	359	2 213	484
1252 Modalen	383	388	4	16	65	35	205	40
1253 Osterøy	8 026	8 084	213	426	1 025	774	4 385	875
1256 Meland	8 021	8 038	239	511	1 187	705	4 466	689
1259 Øygarden	4 913	4 891	138	252	678	468	2 664	476
1260 Radøy	5 128	5 113	110	263	621	499	2 800	578
1263 Lindås	15 731	15 773	347	847	2 193	1 492	8 541	1 738
1264 Austrheim	2 884	2 914	62	137	348	264	1 568	411
1265 Fedje	587	573	6	21	79	60	283	71
1266 Masfjorden	1 710	1 728	32	90	213	160	877	227
Hordaland	519 963	521 595	12 666	25 505	63 770	47 643	298 607	51 401
1401 Flora	11 999	12 048	245	542	1 636	1 247	6 723	1 151
1411 Gulen	2 371	2 354	40	100	277	229	1 233	318
1412 Solund	794	807	11	24	90	61	441	122
1413 Hyllestad	1 438	1 409	18	45	149	142	730	231
1416 Høyanger	4 190	4 188	52	171	500	436	2 250	508
1417 Vik	2 722	2 697	48	110	313	235	1 388	371
1418 Balestrand	1 288	1 282	27	55	133	125	715	159
1419 Leikanger	2 332	2 325	47	102	319	207	1 240	294
1420 Sogndal	7 941	7 950	200	374	950	810	4 477	804
1421 Aurland	1 787	1 792	27	61	171	157	1 047	215
1422 Lærdal	2 159	2 159	34	74	252	198	1 169	303
1424 Årdal	5 363	5 331	100	213	543	476	2 939	700
1426 Luster	5 151	5 185	105	240	662	493	2 752	607
1428 Askvoll	3 065	3 062	54	139	346	266	1 563	452
1429 Fjaler	2 862	2 841	55	122	356	362	1 400	376

Tabell F-k: Kriteriedata for kommunane 2018

Kommune	Innb. ford. etter alder		Struktur-kriteriet (km)	Gradert basiskrit.	Reiseavst. sone (2017)	Reiseavst. sone (gj.snitt)	Reiseavst. nabokrets (2017)
	80 - 89	Over 89					
	9	*10*	*11*	*12*	*13*	*14*	*15*
1160 Vindafjord	356	107	12,3	0,74	63 880	63 937	25 287
Rogaland	13 258	3 192	360,2	18,41	1 243 288	1 252 173	726 786
1201 Bergen	9 169	2 382	1,9	0,54	1 015 076	976 662	357 650
1211 Etne	161	60	14,2	0,77	43 151	42 966	11 937
1216 Sveio	169	39	10,8	0,71	44 074	43 809	18 483
1219 Bømlo	384	146	9,0	0,67	52 224	53 251	29 106
1221 Stord	603	135	2,8	0,55	40 991	40 412	23 822
1222 Fitjar	103	28	11,8	0,73	14 915	14 556	9 688
1223 Tysnes	160	41	23,5	0,96	25 283	25 081	10 703
1224 Kvinnherad	565	173	10,4	0,70	114 008	114 314	28 352
1227 Jondal	52	21	30,3	1,00	8 156	8 166	5 282
1228 Odda	376	119	7,0	0,64	54 414	54 204	11 290
1231 Ullensvang	171	59	23,5	0,95	70 738	71 186	14 876
1232 Eidfjord	46	14	32,0	1,00	3 419	3 436	2 352
1233 Ulvik	48	22	27,2	1,00	3 572	3 413	4 363
1234 Granvin	46	17	18,9	0,87	3 567	3 593	2 494
1235 Voss	751	203	6,3	0,62	84 025	84 266	37 456
1238 Kvam	398	141	9,3	0,68	70 820	73 484	17 771
1241 Fusa	180	52	19,5	0,88	49 751	62 725	16 119
1242 Samnanger	106	31	14,4	0,78	9 909	9 659	7 294
1243 Os	512	109	4,1	0,58	65 537	64 124	38 666
1244 Austevoll	163	59	17,5	0,84	43 242	42 930	28 216
1245 Sund	180	45	7,8	0,65	44 242	43 474	23 141
1246 Fjell	471	121	4,0	0,58	86 139	87 462	66 816
1247 Askøy	691	156	4,0	0,58	64 434	68 058	57 788
1251 Vaksdal	219	78	17,3	0,83	61 655	60 722	11 252
1252 Modalen	22	1	40,3	1,00	2 133	2 118	5 919
1253 Osterøy	292	94	9,7	0,69	61 673	61 307	23 454
1256 Meland	194	47	5,4	0,60	25 459	25 447	20 163
1259 Øygarden	157	58	9,7	0,69	33 496	33 196	15 953
1260 Radøy	195	47	8,7	0,67	27 427	28 869	11 360
1263 Lindås	482	133	7,9	0,65	82 133	81 630	43 689
1264 Austrheim	101	23	10,9	0,71	15 136	15 108	6 137
1265 Fedje	39	14	37,7	1,00	531	520	694
1266 Masfjorden	103	26	31,5	1,00	29 156	29 437	13 466
Hordaland	17 309	4 694	489,1	25,12	2 350 484	2 329 586	975 751
1401 Flora	402	102	5,9	0,62	97 723	97 331	35 750
1411 Gulen	118	39	37,6	1,00	72 771	73 445	21 946
1412 Solund	47	11	86,7	1,00	11 268	11 344	9 078
1413 Hyllestad	72	22	30,4	1,00	19 270	19 063	10 081
1416 Høyanger	203	68	24,9	0,98	71 140	70 896	18 048
1417 Vik	173	59	30,1	1,00	24 917	24 805	10 942
1418 Balestrand	50	18	32,9	1,00	7 662	8 068	6 583
1419 Leikanger	91	25	14,7	0,78	3 185	3 169	3 473
1420 Sogndal	258	77	6,3	0,62	38 749	36 792	18 858
1421 Aurland	77	37	33,6	1,00	11 406	11 325	9 561
1422 Lærdal	95	34	29,0	1,00	15 266	15 508	7 789
1424 Årdal	299	61	9,2	0,68	41 204	32 263	7 173
1426 Luster	240	86	18,4	0,86	47 387	47 545	17 809
1428 Askvoll	187	55	32,0	1,00	60 719	60 558	14 900
1429 Fjaler	137	33	20,9	0,90	37 780	38 118	16 429

Tabell F-k: Kriteriedata for kommunane 2018

Kommune	Reiseavst. nabokrets (gj.snitt)	Inn-vandrarar 6 -15 år	PU 16 år og over	Ikkje-gifte 67 år og over	Dødeleg-heit	Uføre 18-49 år	Flykt-ningar	Skilde og separerte 16 - 59 år
	16	*17*	*18*	*19*	*20*	*21*	*22*	*23*
1160 Vindafjord	25 106	101	27	553	63	111	57	326
Rogaland	734 248	5 264	1 487	22 883	3 598	8 012	11 181	24 748
1201 Bergen	339 527	2 325	1 012	17 051	2 134	4 335	7 795	13 930
1211 Etne	11 535	35	20	288	31	70	18	140
1216 Sveio	18 307	71	24	275	44	117	64	271
1219 Bømlo	29 311	131	52	664	89	197	158	521
1221 Stord	23 786	164	76	900	136	354	307	877
1222 Fitjar	9 366	36	15	163	25	55	6	137
1223 Tysnes	10 600	28	20	267	21	37	.	107
1224 Kvinnherad	28 432	111	61	983	96	275	107	656
1227 Jondal	5 280	4	5	112	9	21	.	40
1228 Odda	11 245	97	25	676	57	137	47	339
1231 Ullensvang	14 910	44	17	285	27	38	40	132
1232 Eidfjord	2 345	15	0	101	8	8	5	40
1233 Ulvik	4 161	21	6	104	9	12	5	45
1234 Granvin	2 484	8	3	96	5	10	7	36
1235 Voss	37 789	126	62	1 182	108	217	171	536
1238 Kvam	17 909	116	52	683	57	149	106	320
1241 Fusa	16 348	26	18	284	30	56	9	136
1242 Samnanger	7 110	15	14	184	18	59	27	93
1243 Os	37 810	185	68	922	142	278	216	1 028
1244 Austevoll	27 870	53	33	303	36	74	12	181
1245 Sund	22 611	71	23	317	49	145	128	320
1246 Fjell	64 830	233	85	992	185	458	334	1 361
1247 Askøy	56 116	215	110	1 242	214	500	316	1 355
1251 Vaksdal	11 219	40	20	397	33	83	34	167
1252 Modalen	5 886	4	2	33	4	4	.	22
1253 Osterøy	23 211	79	27	467	57	121	29	370
1256 Meland	19 990	86	28	321	51	148	64	394
1259 Øygarden	15 829	62	10	275	44	80	41	236
1260 Radøy	11 123	57	32	303	39	86	22	210
1263 Lindås	43 309	137	69	876	108	278	100	782
1264 Austrheim	6 104	39	18	205	24	40	12	133
1265 Fedje	682	17	3	51	5	4	.	28
1266 Masfjorden	13 380	19	9	151	12	18	.	69
Hordaland	950 417	4 670	2 019	31 153	3 907	8 464	10 180	25 012
1401 Flora	36 038	160	51	714	96	201	280	544
1411 Gulen	22 177	37	11	211	16	31	.	92
1412 Solund	9 092	12	2	84	7	6	.	20
1413 Hyllestad	9 936	14	7	136	10	19	6	52
1416 Høyanger	18 009	55	7	358	32	71	60	198
1417 Vik	10 906	28	10	268	20	39	21	87
1418 Balestrand	6 763	28	14	96	9	28	15	53
1419 Leikanger	3 443	20	4	161	17	18	17	83
1420 Sogndal	19 157	75	27	482	55	80	90	265
1421 Aurland	9 483	12	5	160	11	29	.	56
1422 Lærdal	7 903	19	8	181	16	32	18	96
1424 Årdal	7 260	38	30	447	46	88	41	231
1426 Luster	17 729	45	29	407	36	81	22	173
1428 Askvoll	14 783	25	14	301	21	39	4	96
1429 Fjaler	16 266	27	35	263	25	41	5	78

Tabell F-k: Kriteriedata for kommunane 2018

Kommune	Arbeids-ledige 16 - 59 år	Opp-hopings-indeks	Aleine-boande (30-66 år)	Barn m. einsleg forsørgjar	Personar m. låg inntekt	Barn 1 år	Barn 1 år med full kont.st.	Barn 1 år med red. kont.st.
	24	*25*	*26*	*27*	*28*	*29*	*30*	*31*
1160 Vindafjord	143	0,2082	548	140	348	98	57	1
Rogaland	10 936	27,4417	35 641	10 309	21 602	6 283	2 424	17
1201 Bergen	4 815	12,1398	26 386	5 858	14 044	3 518	1 011	1
1211 Etne	47	0,0477	262	60	124	47	18	4
1216 Sveio	79	0,1512	342	128	226	59	37	0
1219 Bømlo	203	0,3361	720	235	443	146	39	0
1221 Stord	495	0,8346	1 328	433	681	213	79	1
1222 Fitjar	45	0,0546	192	59	90	36	18	0
1223 Tysnes	37	0,0469	230	55	96	30	8	0
1224 Kvinnherad	249	0,4118	974	326	442	124	45	1
1227 Jondal	4	0,0042	81	7	32	9	3	0
1228 Odda	97	0,1326	641	165	199	51	27	0
1231 Ullensvang	30	0,0479	229	63	138	35	5	0
1232 Eidfjord	7	0,0086	71	21	26	6	1	0
1233 Ulvik	11	0,0178	81	20	46	15	3	0
1234 Granvin	4	0,0069	58	21	42	13	5	0
1235 Voss	124	0,1656	1 078	323	525	152	75	1
1238 Kvam	95	0,1414	552	128	330	100	32	0
1241 Fusa	43	0,0463	245	68	120	37	11	0
1242 Samnanger	35	0,0331	168	36	63	34	16	0
1243 Os	334	0,5792	1 249	512	685	304	89	0
1244 Austevoll	57	0,0668	251	99	172	83	16	0
1245 Sund	140	0,2617	409	153	291	94	38	0
1246 Fjell	571	0,9909	1 399	682	810	319	117	0
1247 Askøy	448	0,6760	1 502	716	925	449	116	0
1251 Vaksdal	52	0,0858	297	69	168	55	27	0
1252 Modalen	7	0,0094	24	16	9	1	1	0
1253 Osterøy	103	0,1674	478	158	283	108	54	0
1256 Meland	136	0,2190	416	197	263	122	32	0
1259 Øygarden	119	0,2746	293	125	236	70	27	0
1260 Radøy	100	0,1509	335	102	189	60	27	1
1263 Lindås	266	0,4783	990	364	569	182	94	0
1264 Austrheim	68	0,1218	210	67	112	39	16	1
1265 Fedje	11	0,0152	40	21	17	4	3	0
1266 Masfjorden	12	0,0096	94	39	34	15	3	2
Hordaland	8 844	18,7339	41 625	11 326	22 430	6 530	2 094	12
1401 Flora	201	0,3850	899	316	507	127	49	1
1411 Gulen	19	0,0183	158	41	59	25	7	0
1412 Solund	3	0,0018	56	13	19	5	1	0
1413 Hyllestad	24	0,0253	94	13	42	11	8	0
1416 Høyanger	52	0,0845	364	126	144	33	10	0
1417 Vik	15	0,0120	180	38	68	20	11	0
1418 Balestrand	10	0,0141	114	7	44	14	6	2
1419 Leikanger	4	0,0024	153	53	40	31	5	0
1420 Sogndal	58	0,0646	482	151	265	97	35	0
1421 Aurland	11	0,0089	147	32	46	16	4	0
1422 Lærdal	16	0,0165	164	42	50	13	5	0
1424 Årdal	35	0,0433	464	92	154	55	19	0
1426 Luster	30	0,0295	339	85	151	50	20	0
1428 Askvoll	28	0,0160	190	50	56	30	13	1
1429 Fjaler	18	0,0171	186	52	100	25	6	0

Tabell F-k: Kriteriedata for kommunane 2018

Kommune	Barn 1 år utan kont.st.	Innb. m. høgare utdanning	Elevar vanleg underv.	Elevar med opphald	Elevar spesial-skular	Landbrukskriteriet Jordbr.-bedrifter	Landbr.-eiged.	Totalt areal	Skatt i pst av landsgj.
	32	*33*	*34*	*35*	*36*	*37*	*38*	*39*	*40*
1160 Vindafjord	40	1 412	6	0	0	380	920	621	95,5
Rogaland	3 850	110 302	1 780	0	0	4 232	10 401	9 377	99,5
1201 Bergen	2 507	87 978	1 488	0	20	116	791	465	109,3
1211 Etne	27	705	0	0	0	158	472	735	85,2
1216 Sveio	21	985	3	0	0	145	531	246	81,5
1219 Bømlo	107	1 980	0	0	0	101	563	247	100,5
1221 Stord	134	4 253	0	0	0	65	215	144	90,6
1222 Fitjar	18	514	0	0	0	71	216	142	93,5
1223 Tysnes	22	493	1	0	0	86	526	255	95,0
1224 Kvinnherad	78	2 308	30	0	0	242	972	1 091	88,0
1227 Jondal	6	218	0	0	0	50	178	247	80,3
1228 Odda	24	1 257	0	0	0	64	197	1 616	105,0
1231 Ullensvang	30	674	0	0	0	253	401	1 399	83,1
1232 Eidfjord	5	186	0	0	0	20	122	1 491	198,6
1233 Ulvik	12	240	0	0	0	60	149	722	106,6
1234 Granvin	8	179	0	0	0	34	136	211	79,4
1235 Voss	77	3 177	0	0	0	361	1 027	1 806	87,6
1238 Kvam	68	1 661	28	0	0	193	656	617	87,3
1241 Fusa	27	695	120	0	0	112	425	378	92,2
1242 Samnanger	18	422	0	0	0	32	230	269	93,4
1243 Os	215	4 339	17	0	2	38	316	140	92,4
1244 Austevoll	68	829	25	0	0	55	396	117	136,4
1245 Sund	56	986	11	0	0	22	309	100	83,9
1246 Fjell	202	4 909	324	0	0	43	277	148	95,7
1247 Askøy	333	5 895	46	0	1	33	300	101	83,9
1251 Vaksdal	29	653	1	0	0	52	225	715	85,1
1252 Modalen	0	71	0	0	0	11	57	412	226,2
1253 Osterøy	54	1 187	208	0	1	123	596	255	78,3
1256 Meland	90	1 606	74	0	0	73	343	93	82,7
1259 Øygarden	43	643	4	0	1	25	217	67	83,9
1260 Radøy	33	722	25	0	0	155	595	111	79,4
1263 Lindås	88	2 832	202	0	0	223	935	475	88,5
1264 Austrheim	23	402	0	0	0	31	239	58	107,8
1265 Fedje	1	100	0	0	0	2	26	9	83,0
1266 Masfjorden	11	241	1	0	0	69	246	556	110,7
Hordaland	4 431	133 340	2 608	0	25	3 118	12 884	15 437	99,2
1401 Flora	77	2 285	0	0	0	133	517	693	95,1
1411 Gulen	18	402	0	0	0	97	472	597	104,5
1412 Solund	4	127	0	0	0	34	172	228	89,8
1413 Hyllestad	4	228	1	0	0	49	300	259	88,2
1416 Høyanger	23	701	0	0	0	70	313	908	92,1
1417 Vik	9	491	0	0	0	166	429	833	99,8
1418 Balestrand	8	323	0	0	0	41	179	430	83,5
1419 Leikanger	26	736	0	0	0	47	139	180	93,1
1420 Sogndal	62	2 295	0	0	0	184	428	746	88,2
1421 Aurland	12	351	0	0	0	61	188	1 468	152,3
1422 Lærdal	9	473	0	0	0	97	229	1 342	110,1
1424 Årdal	36	896	0	0	0	10	80	977	106,2
1426 Luster	30	1 076	0	0	0	247	799	2 706	101,9
1428 Askvoll	17	546	41	0	0	107	426	326	81,8
1429 Fjaler	19	601	0	0	0	108	420	417	79,7

Tabell F-k: Kriteriedata for kommunane 2018

Kommune	Innbyggjar-tal per 1.1.2017	Innbyggjar-tal per 1.7.2017	Innbyggjarar fordelte etter alder					
			0 - 1	2 - 5	6 - 15	16 - 22	23 - 66	67 - 79
	1	*2*	*3*	*4*	*5*	*6*	*7*	*8*
1430 Gaular	2 966	2 977	57	178	407	260	1 590	313
1431 Jølster	3 049	3 027	73	136	429	304	1 584	343
1432 Førde	13 009	13 043	314	665	1 864	1 289	7 452	1 047
1433 Naustdal	2 848	2 854	57	165	370	256	1 533	327
1438 Bremanger	3 847	3 817	55	141	474	362	1 941	525
1439 Vågsøy	6 031	6 029	126	268	786	530	3 240	704
1441 Selje	2 791	2 790	50	111	304	290	1 482	368
1443 Eid	6 064	6 100	137	283	796	645	3 238	689
1444 Hornindal	1 198	1 196	24	42	158	126	623	138
1445 Gloppen	5 783	5 839	112	265	765	578	3 005	749
1449 Stryn	7 218	7 227	167	333	972	662	3 913	810
Sogn og Fjordane	110 266	110 329	2 235	4 959	14 022	10 746	59 668	12 624
1502 Molde	26 822	26 784	553	1 204	3 143	2 409	15 122	3 102
1504 Ålesund	47 199	47 339	1 089	2 191	5 691	4 359	27 351	4 612
1505 Kristiansund	24 442	24 397	423	1 006	2 879	2 149	13 951	2 948
1511 Vanylven	3 203	3 209	47	99	315	336	1 647	505
1514 Sande	2 540	2 559	43	96	283	221	1 416	315
1515 Herøy	8 957	8 976	190	391	1 148	807	4 938	1 027
1516 Ulstein	8 457	8 496	184	397	1 192	803	4 801	811
1517 Hareid	5 185	5 164	126	264	646	467	2 861	528
1519 Volda	9 102	9 073	196	362	1 153	965	4 902	1 039
1520 Ørsta	10 744	10 783	223	521	1 391	967	5 867	1 205
1523 Ørskog	2 296	2 301	46	100	291	194	1 271	301
1524 Norddal	1 663	1 687	26	58	207	166	873	239
1525 Stranda	4 623	4 625	91	172	511	418	2 511	581
1526 Stordal	1 005	985	10	36	142	100	516	113
1528 Sykkylven	7 695	7 682	146	354	994	721	4 233	873
1529 Skodje	4 667	4 670	131	250	636	422	2 639	427
1531 Sula	9 007	9 065	239	560	1 258	779	5 002	812
1532 Giske	8 176	8 267	242	485	1 197	753	4 505	761
1534 Haram	9 312	9 324	219	436	1 161	827	5 099	1 045
1535 Vestnes	6 577	6 598	125	261	769	609	3 695	802
1539 Rauma	7 503	7 515	160	332	905	613	4 056	963
1543 Nesset	2 963	2 975	61	110	308	279	1 618	393
1545 Midsund	2 085	2 081	34	114	283	194	1 045	265
1546 Sandøy	1 246	1 251	16	46	158	106	671	161
1547 Aukra	3 547	3 590	69	178	502	328	1 891	432
1548 Fræna	9 741	9 748	242	474	1 255	858	5 375	1 137
1551 Eide	3 454	3 454	82	148	501	313	1 869	384
1554 Averøy	5 856	5 853	104	259	746	484	3 256	743
1557 Gjemnes	2 611	2 604	59	118	330	199	1 396	372
1560 Tingvoll	3 109	3 103	51	117	359	261	1 648	471
1563 Sunndal	7 126	7 162	139	279	804	702	3 973	833
1566 Surnadal	5 986	5 970	126	221	654	618	3 200	856
1567 Rindal	2 026	2 034	46	90	231	198	1 033	297
1571 Halsa	1 599	1 584	27	49	170	128	830	273
1573 Smøla	2 160	2 173	38	69	235	161	1 228	297
1576 Aure	3 590	3 597	69	129	407	323	1 919	527
Møre og Romsdal	266 274	266 678	5 672	11 976	32 855	24 237	148 208	30 450
5001 Trondheim	190 464	191 144	4 597	8 869	21 278	17 675	115 018	17 182
5004 Steinkjer	21 972	22 015	406	957	2 629	2 070	11 973	2 806

Tabell F-k: Kriteriedata for kommunane 2018

Kommune	Innb. ford. etter alder		Struktur-kriteriet (km)	Gradert basiskrit.	Reiseavst. sone (2017)	Reiseavst. sone (gj.snitt)	Reiseavst. nabokrets (2017)
	80 - 89	Over 89					
	9	*10*	*11*	*12*	*13*	*14*	*15*
1430 Gaular	133	39	17,4	0,84	30 577	30 765	11 618
1431 Jølster	121	37	17,4	0,84	38 592	38 549	8 543
1432 Førde	334	78	4,1	0,58	50 294	48 359	31 325
1433 Naustdal	109	37	14,1	0,77	18 898	18 738	9 418
1438 Bremanger	256	63	35,2	1,00	113 246	114 893	14 816
1439 Vågsøy	308	67	7,8	0,65	29 688	30 081	11 927
1441 Selje	143	42	25,3	0,99	49 841	49 839	13 373
1443 Eid	243	69	8,7	0,67	36 478	36 432	15 052
1444 Hornindal	63	22	19,8	0,88	4 467	4 573	3 310
1445 Gloppen	258	107	13,4	0,76	61 716	61 844	23 079
1449 Stryn	282	88	14,8	0,79	74 646	75 360	23 368
Sogn og Fjordane	4 699	1 376	590,5	22,21	1 068 888	1 059 663	374 248
1502 Molde	1 007	244	4,1	0,58	80 675	80 661	56 663
1504 Ålesund	1 641	405	2,3	0,54	84 358	83 555	67 391
1505 Kristiansund	849	192	2,7	0,55	36 166	36 154	25 815
1511 Vanylven	179	81	21,6	0,92	38 621	39 322	11 463
1514 Sande	155	30	19,7	0,88	29 739	30 026	14 240
1515 Herøy	376	99	6,1	0,62	39 137	39 232	17 043
1516 Ulstein	244	64	3,6	0,57	22 642	22 658	14 161
1517 Hareid	206	66	4,6	0,59	13 073	13 055	5 800
1519 Volda	347	109	5,9	0,61	57 233	57 719	23 573
1520 Ørsta	482	127	6,4	0,62	89 554	90 514	20 838
1523 Ørskog	70	28	8,8	0,67	6 286	6 369	5 050
1524 Norddal	85	33	27,4	1,00	16 739	16 822	7 214
1525 Stranda	268	73	15,5	0,80	45 577	45 524	27 667
1526 Stordal	56	12	20,2	0,89	1 871	1 872	3 391
1528 Sykkylven	285	76	5,2	0,60	32 399	32 228	19 179
1529 Skodje	134	31	6,8	0,63	19 498	19 271	14 865
1531 Sula	327	88	3,3	0,56	21 914	21 899	14 678
1532 Giske	266	58	5,9	0,61	32 932	32 541	11 590
1534 Haram	415	122	13,7	0,76	67 123	68 452	29 729
1535 Vestnes	266	71	10,9	0,71	44 165	50 633	17 004
1539 Rauma	370	116	12,6	0,74	72 498	72 549	20 381
1543 Nesset	161	45	21,7	0,92	29 052	30 606	10 882
1545 Midsund	115	31	22,8	0,94	10 380	11 021	7 012
1546 Sandøy	72	21	41,3	1,00	4 868	4 810	3 940
1547 Aukra	154	36	13,2	0,76	47 884	47 687	8 350
1548 Fræna	318	89	9,5	0,68	70 897	71 584	31 497
1551 Eide	132	25	10,8	0,71	17 730	17 613	8 112
1554 Averøy	204	57	11,5	0,72	41 460	40 360	18 183
1557 Gjemnes	94	36	18,1	0,85	31 759	31 870	14 493
1560 Tingvoll	154	42	24,2	0,97	37 606	37 401	11 742
1563 Sunndal	334	98	7,3	0,64	62 523	62 762	17 897
1566 Surnadal	233	62	12,1	0,73	47 034	47 415	16 146
1567 Rindal	115	24	19,9	0,89	10 267	10 401	6 868
1571 Halsa	81	26	29,4	1,00	16 941	22 440	7 303
1573 Smøla	111	34	49,3	1,00	36 371	35 969	9 463
1576 Aure	174	49	30,6	1,00	68 600	67 614	26 536
Møre og Romsdal	10 480	2 800	528,9	27,30	1 385 569	1 400 607	626 160
5001 Trondheim	5 179	1 346	1,5	0,53	393 327	398 572	142 915
5004 Steinkjer	965	209	5,5	0,61	109 110	108 971	51 957

Tabell F-k: Kriteriedata for kommunane 2018

Kommune	Reiseavst. nabokrets (gj.snitt)	Inn-vandrarar 6 -15 år	PU 16 år og over	Ikkje-gifte 67 år og over	Dødeleg-heit	Uføre 18-49 år	Flykt-ningar	Skilde og separerte 16 - 59 år
	16	*17*	*18*	*19*	*20*	*21*	*22*	*23*
1430 Gaular	11 655	29	19	202	21	40	.	82
1431 Jølster	8 519	33	10	196	24	35	30	111
1432 Førde	30 276	123	61	627	91	215	230	571
1433 Naustdal	9 358	18	23	176	17	42	9	108
1438 Bremanger	14 930	81	17	378	29	59	27	117
1439 Vågsøy	12 128	65	30	496	48	80	43	221
1441 Selje	13 411	24	15	251	20	49	7	91
1443 Eid	15 022	53	30	431	41	94	61	261
1444 Hornindal	3 355	.	3	93	6	11	4	34
1445 Gloppen	22 963	74	42	478	42	80	75	165
1449 Stryn	23 499	141	39	517	51	73	90	254
Sogn og Fjordane	374 060	1 236	543	8 114	807	1 581	1 155	4 139
1502 Molde	56 167	264	89	1 793	185	392	428	1 427
1504 Ålesund	66 387	442	132	2 829	345	664	723	2 162
1505 Kristiansund	26 221	269	109	1 766	218	612	425	1 346
1511 Vanylven	11 621	16	26	349	21	70	.	108
1514 Sande	14 433	48	16	220	18	33	.	96
1515 Herøy	17 181	95	29	600	64	152	78	341
1516 Ulstein	14 118	106	39	438	59	115	159	398
1517 Hareid	5 789	81	19	369	34	72	127	217
1519 Volda	23 585	63	38	577	60	113	147	378
1520 Ørsta	20 907	86	37	744	74	171	139	434
1523 Ørskog	5 088	35	7	146	18	39	39	104
1524 Norddal	7 217	12	11	150	13	29	4	57
1525 Stranda	27 934	56	9	371	30	52	47	127
1526 Stordal	3 451	19	4	80	6	20	10	50
1528 Sykkylven	19 139	70	35	475	56	124	132	330
1529 Skodje	14 720	33	21	225	28	80	34	213
1531 Sula	14 612	86	53	452	67	113	71	371
1532 Giske	11 493	77	21	398	53	93	48	353
1534 Haram	29 945	149	27	637	62	132	159	405
1535 Vestnes	17 093	62	31	503	58	119	16	287
1539 Rauma	20 375	60	35	648	54	138	4	319
1543 Nesset	11 057	19	19	286	22	57	.	88
1545 Midsund	7 089	31	11	144	12	38	16	107
1546 Sandøy	3 953	15	3	114	9	11	.	49
1547 Aukra	8 265	61	10	209	25	51	36	169
1548 Fræna	31 703	86	46	629	74	166	45	491
1551 Eide	8 304	30	22	238	25	51	9	165
1554 Averøy	18 032	51	22	429	45	104	15	288
1557 Gjemnes	14 495	17	11	212	19	33	12	99
1560 Tingvoll	11 655	23	23	304	23	59	30	138
1563 Sunndal	17 792	95	31	590	62	107	135	354
1566 Surnadal	16 272	31	36	478	51	120	7	255
1567 Rindal	6 933	9	9	172	15	38	.	48
1571 Halsa	7 174	16	7	163	13	32	.	59
1573 Smøla	9 358	29	13	206	20	40	.	84
1576 Aure	26 510	44	15	344	25	52	13	149
Møre og Romsdal	626 068	2 686	1 066	18 288	1 963	4 292	3 108	12 066
5001 Trondheim	140 936	1 281	573	10 677	1 417	3 399	4 926	8 861
5004 Steinkjer	52 045	162	94	1 717	171	466	294	1 080

Tabell F-k: Kriteriedata for kommunane 2018

Kommune	Arbeids-ledige 16 - 59 år	Opp-hopings-indeks	Aleine-boande (30-66 år)	Barn m. einsleg forsørgjar	Personar m. låg inntekt	Barn 1 år	Barn 1 år med full kont.st.	Barn 1 år med red. kont.st.
	24	*25*	*26*	*27*	*28*	*29*	*30*	*31*
1430 Gaular	15	0,0112	174	54	80	30	11	1
1431 Jølster	20	0,0299	211	69	125	29	8	0
1432 Førde	105	0,1371	1 129	326	387	154	66	3
1433 Naustdal	25	0,0190	197	59	57	29	14	0
1438 Bremanger	59	0,0672	219	65	144	26	13	0
1439 Vågsøy	77	0,0763	395	120	163	66	27	0
1441 Selje	36	0,0273	168	39	65	22	18	0
1443 Eid	43	0,0571	415	113	187	68	17	0
1444 Hornindal	7	0,0027	66	19	16	14	2	0
1445 Gloppen	23	0,0183	400	129	161	55	17	1
1449 Stryn	56	0,0819	533	157	300	86	26	1
Sogn og Fjordane	990	1,2672	7 897	2 261	3 430	1 131	413	9
1502 Molde	383	0,6495	2 277	602	855	289	110	1
1504 Ålesund	765	1,4418	4 047	1 007	1 942	564	154	1
1505 Kristiansund	610	1,4664	2 297	744	1 067	206	84	0
1511 Vanylven	31	0,0388	198	48	119	22	8	0
1514 Sande	37	0,0490	168	46	89	20	11	0
1515 Herøy	194	0,2548	547	163	309	101	33	0
1516 Ulstein	188	0,3599	558	170	344	101	47	0
1517 Hareid	129	0,2030	362	136	195	67	21	0
1519 Volda	100	0,1533	598	177	336	102	26	0
1520 Ørsta	155	0,1393	776	236	239	110	42	0
1523 Ørskog	29	0,0412	179	41	72	20	4	0
1524 Norddal	15	0,0198	131	24	64	14	2	1
1525 Stranda	58	0,0431	317	58	125	50	9	0
1526 Stordal	10	0,0238	62	25	48	7	2	0
1528 Sykkylven	68	0,1072	562	141	283	76	38	0
1529 Skodje	59	0,0785	289	75	136	67	19	0
1531 Sula	101	0,1266	570	205	274	110	39	0
1532 Giske	96	0,1136	476	206	224	114	49	0
1534 Haram	152	0,2506	614	175	353	118	42	1
1535 Vestnes	94	0,1815	510	177	291	68	36	2
1539 Rauma	119	0,1288	582	149	191	78	20	1
1543 Nesset	48	0,0438	189	51	91	29	10	1
1545 Midsund	28	0,0351	123	68	51	20	14	0
1546 Sandøy	10	0,0085	94	12	27	8	3	0
1547 Aukra	57	0,0636	204	94	83	29	20	0
1548 Fræna	176	0,3251	668	284	357	130	43	0
1551 Eide	59	0,0881	221	101	108	46	12	1
1554 Averøy	64	0,0779	398	154	145	57	17	0
1557 Gjemnes	34	0,0306	163	45	62	33	8	1
1560 Tingvoll	25	0,0575	215	60	161	29	10	0
1563 Sunndal	73	0,1791	660	198	352	65	27	0
1566 Surnadal	46	0,0380	419	128	116	67	12	1
1567 Rindal	11	0,0026	116	26	20	14	5	0
1571 Halsa	13	0,0165	112	30	55	10	4	1
1573 Smøla	17	0,0239	198	36	78	17	7	0
1576 Aure	37	0,0817	285	70	191	37	5	0
Møre og Romsdal	4 091	6,9425	20 185	5 962	9 453	2 895	991	12
5001 Trondheim	2 541	4,7779	16 689	4 069	7 698	2 331	625	5
5004 Steinkjer	244	0,4007	1 627	528	734	211	57	2

Tabell F-k: Kriteriedata for kommunane 2018

Kommune	Barn 1 år utan kont.st.	Innb. m. høgare utdanning	Elevar vanleg underv.	Elevar med opphald	Elevar spesial-skular	Landbrukskriteriet Jordbr.-bedrifter	Landbr.-eiged.	Totalt areal	Skatt i pst av landsgj.
	32	*33*	*34*	*35*	*36*	*37*	*38*	*39*	*40*
1430 Gaular	19	596	0	0	0	155	482	582	77,3
1431 Jølster	21	615	0	0	0	153	382	671	82,0
1432 Førde	87	3 461	0	0	0	126	383	586	99,3
1433 Naustdal	15	509	0	0	0	116	332	369	83,1
1438 Bremanger	13	541	1	0	0	81	542	833	92,4
1439 Vågsøy	39	1 004	0	0	0	24	323	177	89,3
1441 Selje	4	412	0	0	0	64	462	226	79,6
1443 Eid	51	1 303	32	0	0	170	544	469	78,8
1444 Hornindal	13	222	0	0	0	68	196	192	70,0
1445 Gloppen	38	1 367	0	0	0	262	602	1 031	82,3
1449 Stryn	60	1 299	0	0	0	266	723	1 377	86,8
Sogn og Fjordane	713	22 860	75	0	0	2 936	10 062	18 622	91,8
1502 Molde	179	7 641	44	0	0	59	476	363	94,0
1504 Ålesund	409	12 264	222	0	0	16	210	99	96,5
1505 Kristiansund	122	4 957	0	2	2	18	158	87	85,9
1511 Vanylven	14	461	4	0	0	110	573	385	80,0
1514 Sande	9	370	6	0	0	28	331	93	87,0
1515 Herøy	68	1 377	84	0	0	62	413	120	100,9
1516 Ulstein	54	1 941	29	0	0	35	229	97	101,3
1517 Hareid	46	882	23	0	0	20	206	82	80,2
1519 Volda	76	2 704	16	0	0	105	559	547	79,6
1520 Ørsta	68	2 146	36	0	0	176	799	804	83,9
1523 Ørskog	16	536	4	0	0	32	159	132	85,9
1524 Norddal	11	295	0	0	0	93	275	944	96,8
1525 Stranda	41	770	1	0	0	94	384	866	89,0
1526 Stordal	5	158	1	0	0	22	121	247	69,5
1528 Sykkylven	38	1 375	93	0	0	69	421	338	80,0
1529 Skodje	48	903	92	0	0	21	222	120	84,0
1531 Sula	72	1 736	8	0	0	7	172	59	79,9
1532 Giske	65	1 582	4	0	0	34	285	41	87,2
1534 Haram	75	1 539	114	0	0	81	623	261	87,7
1535 Vestnes	31	1 013	63	0	0	98	523	352	82,6
1539 Rauma	58	1 273	38	0	0	165	656	1 502	85,2
1543 Nesset	19	409	0	0	0	104	396	1 046	89,0
1545 Midsund	6	288	40	0	0	25	238	95	83,7
1546 Sandøy	5	179	0	0	0	13	112	21	108,2
1547 Aukra	9	657	2	0	0	19	238	59	96,2
1548 Fræna	87	1 444	4	0	0	183	780	370	79,7
1551 Eide	34	542	0	0	0	80	295	152	83,0
1554 Averøy	40	995	40	0	0	84	488	176	87,6
1557 Gjemnes	24	448	32	0	0	123	440	382	79,8
1560 Tingvoll	20	605	0	0	0	87	400	337	76,3
1563 Sunndal	38	1 288	0	1	1	99	302	1 713	92,2
1566 Surnadal	55	996	0	0	0	155	590	1 366	77,4
1567 Rindal	9	311	1	0	0	87	306	632	77,3
1571 Halsa	6	240	0	0	0	77	297	301	76,8
1573 Smøla	10	315	0	0	0	66	299	272	80,9
1576 Aure	32	573	0	0	0	90	616	641	84,5
Møre og Romsdal	1 898	55 213	1 001	3	3	2 637	13 592	15 101	85,8
5001 Trondheim	1 703	63 852	943	1	19	221	624	342	99,9
5004 Steinkjer	153	4 721	112	0	1	498	1 224	1 565	74,8

Tabell F-k: Kriteriedata for kommunane 2018

Kommune	Innbyggjar-tal per 1.1.2017	Innbyggjar-tal per 1.7.2017	Innbyggjarar fordelte etter alder					
			0 - 1	2 - 5	6 - 15	16 - 22	23 - 66	67 - 79
	1	*2*	*3*	*4*	*5*	*6*	*7*	*8*
5005 Namsos	13 051	13 142	308	600	1 663	1 351	7 093	1 513
5011 Hemne	4 259	4 273	97	175	492	435	2 266	577
5012 Snillfjord	982	982	19	36	96	93	530	134
5013 Hitra	4 659	4 650	95	187	492	401	2 612	643
5014 Frøya	4 937	4 937	118	243	507	421	2 910	486
5015 Ørland	5 291	5 311	106	240	587	504	2 976	616
5016 Agdenes	1 711	1 709	30	60	177	159	892	243
5017 Bjugn	4 822	4 862	118	246	578	403	2 609	662
5018 Åfjord	3 263	3 264	65	130	319	324	1 744	453
5019 Roan	959	955	20	33	89	93	505	160
5020 Osen	978	969	14	24	110	87	482	176
5021 Oppdal	6 973	6 984	141	318	816	624	3 783	932
5022 Rennebu	2 556	2 559	43	84	292	240	1 332	412
5023 Meldal	3 960	3 930	75	167	445	341	2 111	529
5024 Orkdal	11 891	11 926	217	568	1 559	1 017	6 657	1 376
5025 Røros	5 623	5 669	101	180	574	524	3 123	815
5026 Holtålen	2 046	2 046	32	66	226	183	1 085	347
5027 Midtre Gauldal	6 319	6 270	153	317	679	557	3 478	746
5028 Melhus	16 213	16 332	394	855	2 162	1 531	9 017	1 712
5029 Skaun	8 000	8 061	240	512	1 172	639	4 503	741
5030 Klæbu	6 050	6 075	140	337	945	622	3 346	538
5031 Malvik	13 820	13 884	336	750	1 992	1 320	7 859	1 232
5032 Selbu	4 098	4 104	84	155	502	353	2 200	553
5033 Tydal	861	842	13	28	74	69	471	119
5034 Meråker	2 508	2 485	49	104	257	211	1 361	346
5035 Stjørdal	23 625	23 742	534	1 147	3 130	2 365	12 930	2 683
5036 Frosta	2 630	2 617	47	111	317	271	1 369	352
5037 Levanger	19 892	19 933	466	932	2 547	1 872	11 020	2 213
5038 Verdal	14 849	14 942	295	652	1 854	1 470	8 214	1 847
5039 Verran	2 515	2 507	48	100	262	213	1 355	327
5040 Namdalseid	1 593	1 596	25	63	186	144	837	220
5041 Snåsa	2 159	2 142	35	86	257	209	1 099	326
5042 Lierne	1 389	1 367	18	56	153	131	703	218
5043 Røyrvik	469	469	11	19	59	29	240	81
5044 Namsskogan	872	893	9	23	106	87	453	142
5045 Grong	2 467	2 410	49	102	256	245	1 279	303
5046 Høylandet	1 264	1 268	20	51	195	116	614	192
5047 Overhalla	3 840	3 866	101	209	528	336	2 080	425
5048 Fosnes	628	624	12	20	52	53	325	108
5049 Flatanger	1 090	1 098	16	29	105	113	610	167
5050 Vikna	4 418	4 493	113	239	579	438	2 443	462
5051 Nærøy	5 138	5 108	82	272	561	503	2 770	651
5052 Leka	584	586	8	19	54	44	307	109
5053 Inderøy	6 800	6 781	144	301	879	671	3 592	879
5054 Indre Fosen	10 108	10 096	197	419	1 298	906	5 354	1 361
Trøndelag	454 596	455 918	10 241	21 091	54 090	42 463	259 530	49 115
1804 Bodø	51 022	51 120	1 102	2 414	6 161	4 767	29 889	4 983
1805 Narvik	18 756	18 723	379	785	2 036	1 661	10 656	2 168
1811 Bindal	1 473	1 476	23	59	159	125	759	251
1812 Sømna	2 047	2 038	29	74	257	189	1 087	283
1813 Brønnøy	7 956	7 970	160	366	1 026	778	4 415	865
1815 Vega	1 234	1 227	12	40	137	113	645	206

Tabell F-k: Kriteriedata for kommunane 2018

Kommune	Innb. ford. etter alder		Struktur-kriteriet (km)	Gradert basiskrit.	Reiseavst. sone (2017)	Reiseavst. sone (gj.snitt)	Reiseavst. nabokrets (2017)
	80 - 89	Over 89					
	9	*10*	*11*	*12*	*13*	*14*	*15*
5005 Namsos	487	127	4,6	0,59	66 158	66 482	23 541
5011 Hemne	196	35	14,8	0,79	22 804	23 249	11 362
5012 Snillfjord	62	12	31,4	1,00	22 302	22 338	11 056
5013 Hitra	182	38	22,6	0,94	63 331	64 120	22 150
5014 Frøya	203	49	17,8	0,85	63 370	63 916	20 298
5015 Ørland	237	45	7,3	0,64	18 785	17 350	11 810
5016 Agdenes	111	37	26,0	1,00	14 758	15 079	8 091
5017 Bjugn	200	46	11,5	0,72	38 299	38 227	13 890
5018 Åfjord	186	43	31,1	1,00	38 156	38 516	14 413
5019 Roan	41	14	51,5	1,00	15 570	15 612	5 558
5020 Osen	55	21	49,1	1,00	15 174	15 643	14 322
5021 Oppdal	302	68	5,3	0,60	28 294	28 165	16 414
5022 Rennebu	119	37	21,6	0,92	22 777	23 327	15 233
5023 Meldal	191	71	11,4	0,72	29 276	29 446	10 622
5024 Orkdal	439	93	4,4	0,59	56 272	56 225	21 464
5025 Røros	291	61	9,4	0,68	34 823	35 139	17 953
5026 Holtålen	86	21	26,1	1,00	14 861	14 930	4 816
5027 Midtre Gauldal	282	58	14,8	0,79	106 453	106 305	21 575
5028 Melhus	549	112	5,9	0,61	90 950	91 142	31 666
5029 Skaun	203	51	6,5	0,63	32 147	31 858	16 892
5030 Klæbu	125	22	5,9	0,61	15 733	15 561	14 206
5031 Malvik	323	72	3,2	0,56	29 890	30 595	20 913
5032 Selbu	188	69	15,2	0,79	30 665	31 806	15 566
5033 Tydal	53	15	42,2	1,00	5 228	5 282	4 565
5034 Meråker	113	44	27,5	1,00	8 674	8 841	10 951
5035 Stjørdal	763	190	4,3	0,58	69 821	69 251	47 060
5036 Frosta	112	38	13,8	0,77	10 753	10 869	6 449
5037 Levanger	733	150	5,1	0,60	90 383	89 495	37 745
5038 Verdal	478	132	4,8	0,59	62 783	63 358	32 434
5039 Verran	159	43	17,3	0,83	17 795	17 966	6 515
5040 Namdalseid	96	25	22,4	0,93	17 587	18 023	7 828
5041 Snåsa	104	26	25,2	0,99	12 349	12 246	6 833
5042 Lierne	75	13	80,0	1,00	31 253	31 590	12 764
5043 Røyrvik	20	10	72,3	1,00	3 474	3 596	4 229
5044 Namsskogan	65	8	56,1	1,00	11 948	12 105	9 295
5045 Grong	145	31	18,4	0,86	16 594	16 405	6 450
5046 Høylandet	69	11	26,5	1,00	9 166	9 154	6 896
5047 Overhalla	147	40	12,1	0,73	34 916	34 719	15 225
5048 Fosnes	43	11	37,5	1,00	4 604	4 796	4 765
5049 Flatanger	45	13	54,6	1,00	15 120	15 383	7 100
5050 Vikna	186	33	10,2	0,70	24 776	24 819	11 985
5051 Nærøy	221	48	19,0	0,87	72 398	73 297	25 154
5052 Leka	35	10	59,3	1,00	2 960	2 965	2 835
5053 Inderøy	258	57	9,6	0,69	48 354	57 106	19 805
5054 Indre Fosen	432	129	15,9	0,81	96 131	96 131	35 085
Trøndelag	15 554	3 834	1 038,5	38,12	2 040 351	2 059 974	880 653
1804 Bodø	1 508	296	2,9	0,56	229 710	226 232	60 075
1805 Narvik	815	223	5,0	0,60	105 444	106 923	21 278
1811 Bindal	83	17	46,8	1,00	30 089	30 765	13 339
1812 Sømna	99	20	22,1	0,93	14 776	14 719	5 573
1813 Brønnøy	306	54	7,3	0,64	84 414	84 910	17 609
1815 Vega	61	13	55,7	1,00	5 678	5 740	5 887

Tabell F-k: Kriteriedata for kommunane 2018

Kommune	Reiseavst. nabokrets (gj.snitt)	Inn-vandrarar 6 -15 år	PU 16 år og over	Ikkje-gifte 67 år og over	Dødeleg-heit	Uføre 18-49 år	Flykt-ningar	Skilde og separerte 16 - 59 år
	16	*17*	*18*	*19*	*20*	*21*	*22*	*23*
5005 Namsos	23 595	109	70	973	105	293	190	655
5011 Hemne	11 524	34	16	347	34	118	29	218
5012 Snillfjord	11 021	6	1	102	7	17	.	36
5013 Hitra	22 493	51	24	389	39	92	26	233
5014 Frøya	19 955	77	22	341	39	90	14	250
5015 Ørland	11 738	26	18	452	45	136	5	232
5016 Agdenes	8 237	21	18	188	11	37	4	87
5017 Bjugn	13 808	15	14	409	41	107	4	256
5018 Åfjord	14 531	11	21	323	26	78	.	134
5019 Roan	5 561	15	5	116	8	19	.	37
5020 Osen	14 666	.	2	119	8	18	.	43
5021 Oppdal	16 345	55	23	555	52	156	90	284
5022 Rennebu	15 014	19	12	224	20	58	.	113
5023 Meldal	10 864	23	17	369	32	120	.	178
5024 Orkdal	21 491	104	36	848	96	315	205	623
5025 Røros	18 032	21	21	531	46	94	66	231
5026 Holtålen	4 903	13	11	191	19	40	.	72
5027 Midtre Gauldal	21 929	53	28	486	52	108	41	276
5028 Melhus	31 434	82	79	939	113	336	173	742
5029 Skaun	16 555	32	19	383	57	155	55	408
5030 Klæbu	14 025	24	16	247	41	118	45	296
5031 Malvik	20 875	91	54	567	95	284	144	704
5032 Selbu	16 224	13	23	347	34	92	20	166
5033 Tydal	4 565	8	1	79	6	15	.	34
5034 Meråker	11 105	33	10	261	22	39	43	108
5035 Stjørdal	46 469	180	96	1 450	171	495	409	1 224
5036 Frosta	6 455	22	13	219	20	52	9	98
5037 Levanger	37 780	148	90	1 259	155	377	294	896
5038 Verdal	32 508	89	74	1 023	126	378	178	677
5039 Verran	6 553	30	7	250	21	71	9	117
5040 Namdalseid	7 967	4	17	141	13	43	.	85
5041 Snåsa	6 857	18	16	178	16	44	.	95
5042 Lierne	12 886	11	17	163	11	19	.	36
5043 Røyrvik	4 288	7	0	58	3	.	.	12
5044 Namsskogan	9 412	12	8	89	7	22	.	42
5045 Grong	6 417	31	9	218	17	40	58	125
5046 Høylandet	6 890	.	18	100	8	24	.	38
5047 Overhalla	15 118	44	15	240	30	74	18	144
5048 Fosnes	4 863	4	2	68	3	9	.	37
5049 Flatanger	7 262	5	9	91	10	18	.	46
5050 Vikna	11 983	49	36	317	34	75	25	212
5051 Nærøy	25 264	61	27	448	47	136	16	196
5052 Leka	2 805	.	1	62	5	10	.	23
5053 Inderøy	20 198	32	29	490	52	129	28	329
5054 Indre Fosen	35 085	72	56	851	82	211	23	445
Trøndelag	880 532	3 198	1 768	29 895	3 467	9 027	7 441	21 234
1804 Bodø	59 060	325	185	2 861	389	934	764	2 580
1805 Narvik	21 278	146	76	1 513	153	319	270	912
1811 Bindal	13 469	4	10	178	13	38	.	47
1812 Sømna	5 545	20	18	199	19	62	11	89
1813 Brønnøy	17 367	80	59	590	68	185	87	452
1815 Vega	5 903	13	4	152	9	26	.	52

Tabell F-k: Kriteriedata for kommunane 2018

Kommune	Arbeids-ledige 16 - 59 år	Opp-hopings-indeks	Aleine-boande (30-66 år)	Barn m. einsleg forsørgjar	Personar m. låg inntekt	Barn 1 år	Barn 1 år med full kont.st.	Barn 1 år med red. kont.st.
	24	*25*	*26*	*27*	*28*	*29*	*30*	*31*
5005 Namsos	123	0,2181	923	409	461	160	45	1
5011 Hemne	43	0,0708	301	104	137	55	14	0
5012 Snillfjord	4	0,0031	81	9	21	7	3	0
5013 Hitra	78	0,1407	434	126	168	50	17	0
5014 Frøya	65	0,0887	392	104	133	54	22	0
5015 Ørland	60	0,0661	380	121	133	51	17	0
5016 Agdenes	26	0,0471	103	36	61	20	3	1
5017 Bjugn	44	0,0756	422	164	156	67	22	0
5018 Åfjord	26	0,0203	232	61	62	36	9	1
5019 Roan	9	0,0076	74	18	21	10	3	0
5020 Osen	3	0,0038	67	20	28	9	0	0
5021 Oppdal	69	0,0887	548	141	220	79	17	1
5022 Rennebu	15	0,0210	209	43	81	21	11	2
5023 Meldal	50	0,0556	291	97	98	41	17	0
5024 Orkdal	147	0,1742	828	291	269	98	31	1
5025 Røros	47	0,0395	527	128	115	53	5	0
5026 Holtålen	13	0,0092	126	37	41	13	4	0
5027 Midtre Gauldal	87	0,1690	382	115	281	72	28	0
5028 Melhus	186	0,2588	925	367	493	204	75	0
5029 Skaun	76	0,0867	431	170	179	126	35	0
5030 Klæbu	91	0,1648	341	192	224	68	24	0
5031 Malvik	175	0,2516	763	273	390	170	52	0
5032 Selbu	37	0,0424	288	78	116	44	11	0
5033 Tydal	6	0,0041	47	18	15	6	1	0
5034 Meråker	20	0,0580	220	66	169	27	5	0
5035 Stjørdal	232	0,3409	1 595	543	670	268	75	2
5036 Frosta	26	0,0405	156	42	110	26	9	0
5037 Levanger	237	0,3284	1 325	460	612	235	53	0
5038 Verdal	256	0,4496	1 103	422	572	156	41	0
5039 Verran	53	0,1206	205	58	123	26	10	0
5040 Namdalseid	17	0,0359	127	37	63	14	4	0
5041 Snåsa	10	0,0110	139	41	54	17	1	1
5042 Lierne	13	0,0063	98	14	26	9	2	1
5043 Røyrvik	3	0,0018	20	10	11	5	1	0
5044 Namsskogan	9	0,0114	64	16	23	5	0	0
5045 Grong	16	0,0546	195	61	166	33	4	0
5046 Høylandet	3	0,0031	70	23	43	16	2	0
5047 Overhalla	27	0,0264	211	88	100	58	18	0
5048 Fosnes	3	0,0079	37	8	28	8	2	0
5049 Flatanger	9	0,0115	82	16	33	10	2	0
5050 Vikna	62	0,0855	331	113	127	51	12	0
5051 Nærøy	47	0,0534	415	96	153	43	16	1
5052 Leka	3	0,0045	39	14	22	5	0	0
5053 Inderøy	56	0,0681	380	164	171	67	21	0
5054 Indre Fosen	147	0,2606	687	215	407	106	35	3
Trøndelag	5 514	9,2660	34 930	10 226	16 018	5 241	1 461	22
1804 Bodø	540	0,9382	4 309	1 281	1 753	567	109	1
1805 Narvik	248	0,4430	1 597	399	689	199	44	1
1811 Bindal	11	0,0157	123	25	66	13	5	1
1812 Sømna	19	0,0266	169	35	66	16	4	0
1813 Brønnøy	129	0,2754	629	246	299	90	28	0
1815 Vega	13	0,0164	98	23	37	7	4	0

Tabell F-k: Kriteriedata for kommunane 2018

Kommune	Barn 1 år utan kont.st.	Innb. m. høgare utdanning	Elevar vanleg underv.	Elevar med opphald	Elevar spesial-skular	Landbrukskriteriet Jordbr.-bedrifter	Landbr.-eiged.	Totalt areal	Skatt i pst av landsgj.
	32	*33*	*34*	*35*	*36*	*37*	*38*	*39*	*40*
5005 Namsos	115	2 890	67	0	0	63	372	779	79,2
5011 Hemne	41	600	0	0	0	96	403	670	80,2
5012 Snillfjord	4	122	0	0	0	53	244	508	81,1
5013 Hitra	33	684	2	1	1	60	544	680	80,0
5014 Frøya	32	679	0	0	0	49	411	241	156,0
5015 Ørland	34	926	0	0	0	119	288	73	79,7
5016 Agdenes	17	233	0	0	0	65	240	317	69,4
5017 Bjugn	45	747	0	0	0	115	500	384	72,0
5018 Åfjord	27	480	0	0	0	98	462	955	76,1
5019 Roan	6	119	0	0	0	41	191	375	73,3
5020 Osen	9	134	0	0	0	27	152	387	70,1
5021 Oppdal	62	1 264	33	0	0	216	619	2 274	79,5
5022 Rennebu	9	367	0	0	0	136	501	948	78,1
5023 Meldal	25	552	127	0	0	102	335	613	78,5
5024 Orkdal	66	2 085	4	0	0	147	679	594	79,7
5025 Røros	48	1 230	0	0	0	74	596	1 956	83,9
5026 Holtålen	9	320	0	0	0	73	503	1 210	70,0
5027 Midtre Gauldal	44	841	0	0	0	276	794	1 861	74,2
5028 Melhus	129	2 900	51	0	0	254	827	694	78,6
5029 Skaun	91	1 656	10	0	1	137	399	224	76,5
5030 Klæbu	44	1 108	11	0	0	40	139	186	83,4
5031 Malvik	118	3 566	38	0	1	68	167	168	91,1
5032 Selbu	33	700	0	0	0	130	671	1 235	76,9
5033 Tydal	5	145	0	0	0	35	142	1 329	135,9
5034 Meråker	22	400	3	0	0	44	255	1 273	73,9
5035 Stjørdal	192	4 946	116	0	0	326	1 041	938	80,6
5036 Frosta	17	395	1	0	0	108	329	76	64,6
5037 Levanger	182	5 211	147	0	1	448	1 107	646	80,2
5038 Verdal	115	2 602	13	0	1	323	847	1 548	70,9
5039 Verran	16	329	0	0	0	55	198	602	61,4
5040 Namdalseid	11	230	4	0	0	95	234	770	65,9
5041 Snåsa	16	432	59	0	0	132	302	2 343	66,9
5042 Lierne	7	227	0	0	0	63	329	2 962	76,3
5043 Røyrvik	4	77	0	0	0	24	97	1 585	92,4
5044 Namsskogan	5	106	0	0	0	28	99	1 417	111,0
5045 Grong	29	442	1	0	0	59	222	1 136	81,3
5046 Høylandet	14	251	0	0	0	72	183	755	74,2
5047 Overhalla	40	741	0	0	1	136	277	730	74,7
5048 Fosnes	6	102	0	0	0	27	124	544	62,2
5049 Flatanger	8	201	30	0	0	42	201	459	83,2
5050 Vikna	38	634	0	0	0	55	290	319	85,2
5051 Nærøy	27	723	0	0	0	134	708	1 068	74,9
5052 Leka	5	80	0	0	0	43	142	110	71,7
5053 Inderøy	46	1 522	1	0	0	228	670	366	76,5
5054 Indre Fosen	69	1 623	25	0	0	310	1 149	1 052	70,4
Trøndelag	3 769	114 195	1 798	2	27	5 945	20 831	41 266	80,4
1804 Bodø	458	14 016	85	0	2	108	966	1 395	92,7
1805 Narvik	155	4 260	105	0	0	22	396	2 023	89,3
1811 Bindal	8	221	62	0	0	44	321	1 264	84,2
1812 Sømna	12	335	0	0	0	89	283	195	68,0
1813 Brønnøy	62	1 422	0	0	0	115	603	1 046	79,3
1815 Vega	2	203	0	0	0	61	287	165	67,1

Tabell F-k: Kriteriedata for kommunane 2018

Kommune	Innbyggjar-tal per 1.1.2017	Innbyggjar-tal per 1.7.2017	Innbyggjarar fordelte etter alder					
			0 - 1	2 - 5	6 - 15	16 - 22	23 - 66	67 - 79
	1	*2*	*3*	*4*	*5*	*6*	*7*	*8*
1816 Vevelstad	528	518	9	22	54	47	276	89
1818 Herøy	1 788	1 785	38	67	200	146	996	251
1820 Alstahaug	7 428	7 507	138	348	853	704	4 195	959
1822 Leirfjord	2 278	2 294	66	139	248	202	1 271	249
1824 Vefsn	13 465	13 475	248	585	1 470	1 269	7 386	1 764
1825 Grane	1 469	1 460	17	47	167	123	785	221
1826 Hattfjelldal	1 414	1 419	21	54	161	134	716	240
1827 Dønna	1 410	1 407	14	44	173	132	754	217
1828 Nesna	1 837	1 832	37	82	215	199	1 003	205
1832 Hemnes	4 524	4 542	105	180	520	400	2 393	648
1833 Rana	26 101	26 185	502	1 088	3 080	2 497	14 631	3 086
1834 Lurøy	1 920	1 929	33	103	201	161	1 022	288
1835 Træna	465	450	5	14	53	53	256	46
1836 Rødøy	1 267	1 257	25	67	149	145	631	169
1837 Meløy	6 435	6 381	124	294	755	617	3 423	780
1838 Gildeskål	2 024	2 032	36	77	219	166	1 098	299
1839 Beiarn	1 043	1 032	10	34	89	83	549	182
1840 Saltdal	4 702	4 745	107	194	528	398	2 579	688
1841 Fauske	9 729	9 796	183	333	1 069	944	5 438	1 338
1845 Sørfold	1 958	1 975	40	66	236	150	1 043	329
1848 Steigen	2 543	2 550	48	85	270	204	1 349	422
1849 Hamarøy	1 810	1 815	28	65	175	159	977	299
1850 Tysfjord	1 960	1 951	25	59	205	160	1 076	312
1851 Lødingen	2 134	2 122	24	67	220	179	1 127	357
1852 Tjeldsund	1 252	1 243	14	39	130	89	643	230
1853 Evenes	1 402	1 407	20	51	149	111	736	240
1854 Ballangen	2 554	2 551	54	83	304	208	1 353	399
1856 Røst	535	527	6	14	51	46	307	67
1857 Værøy	744	748	12	28	88	53	418	106
1859 Flakstad	1 349	1 322	19	47	140	136	697	180
1860 Vestvågøy	11 294	11 339	246	536	1 436	1 102	6 155	1 296
1865 Vågan	9 444	9 555	208	374	1 117	865	5 401	1 141
1866 Hadsel	8 009	8 051	162	352	889	730	4 384	1 114
1867 Bø	2 624	2 625	44	71	243	224	1 370	445
1868 Øksnes	4 580	4 602	83	189	498	445	2 584	557
1870 Sortland	10 378	10 410	227	474	1 243	1 104	5 784	1 148
1871 Andøy	4 908	4 913	84	182	524	459	2 599	742
1874 Moskenes	1 073	1 079	12	24	107	88	603	153
Nordland	242 866	243 385	4 779	10 316	28 005	22 565	135 459	30 012
1902 Tromsø	74 541	75 125	1 821	3 456	8 853	6 851	45 736	6 377
1903 Harstad	24 845	24 849	484	1 113	2 867	2 245	14 015	2 988
1911 Kvæfjord	2 986	2 987	49	111	341	310	1 607	420
1913 Skånland	3 048	3 036	39	122	325	264	1 645	474
1917 Ibestad	1 394	1 401	17	40	127	138	698	253
1919 Gratangen	1 121	1 123	17	41	120	96	598	164
1920 Lavangen	1 076	1 069	18	51	153	86	518	165
1922 Bardu	3 994	3 978	88	186	482	382	2 161	506
1923 Salangen	2 220	2 240	34	73	245	288	1 169	335
1924 Målselv	6 781	6 786	148	285	760	665	3 787	796
1925 Sørreisa	3 496	3 514	60	153	426	363	1 931	428
1926 Dyrøy	1 138	1 143	15	34	117	100	614	182
1927 Tranøy	1 540	1 552	31	56	184	126	790	249

Tabell F-k: Kriteriedata for kommunane 2018

Kommune	Innb. ford. etter alder		Struktur-	Gradert	Reiseavst.	Reiseavst.	Reiseavst.
	80 - 89	Over 89	kriteriet (km)	basiskrit.	sone (2017)	sone (gj.snitt)	nabokrets (2017)
	9	*10*	*11*	*12*	*13*	*14*	*15*
1816 Vevelstad	17	4	48,2	1,00	3 578	3 500	5 665
1818 Herøy	64	23	30,6	1,00	9 434	9 555	4 523
1820 Alstahaug	257	53	5,5	0,61	45 386	43 196	13 243
1822 Leirfjord	87	32	17,7	0,84	17 926	17 511	9 303
1824 Vefsn	602	151	5,0	0,60	53 138	53 142	27 078
1825 Grane	79	21	35,3	1,00	11 124	11 405	8 200
1826 Hattfjelldal	72	21	54,4	1,00	14 571	14 859	10 322
1827 Dønna	57	16	35,4	1,00	18 117	18 275	14 604
1828 Nesna	65	26	39,0	1,00	7 549	7 310	4 632
1832 Hemnes	236	60	21,1	0,91	70 663	70 356	18 528
1833 Rana	1 056	245	4,8	0,59	125 008	126 462	45 279
1834 Lurøy	104	17	88,4	1,00	175 315	175 871	65 580
1835 Træna	21	2	429,5	1,00	2 084	2 160	6 988
1836 Rødøy	59	12	74,6	1,00	58 900	59 005	21 169
1837 Meløy	304	84	22,8	0,94	98 701	97 848	34 614
1838 Gildeskål	103	34	39,8	1,00	36 657	36 699	6 778
1839 Beiarn	66	19	43,3	1,00	10 885	10 917	5 561
1840 Saltdal	201	50	13,2	0,76	32 525	32 919	11 418
1841 Fauske	401	90	6,4	0,62	71 010	71 402	16 584
1845 Sørfold	84	27	24,8	0,98	29 015	29 669	15 709
1848 Steigen	131	41	63,6	1,00	45 497	45 269	15 236
1849 Hamarøy	83	29	58,7	1,00	30 424	30 243	11 115
1850 Tysfjord	90	24	49,0	1,00	54 742	55 860	7 982
1851 Lødingen	119	29	46,8	1,00	15 513	15 508	6 512
1852 Tjeldsund	76	22	25,3	0,99	20 514	20 820	4 711
1853 Evenes	84	16	21,8	0,92	11 426	11 491	6 188
1854 Ballangen	122	28	24,7	0,98	14 830	15 153	6 832
1856 Røst	30	6	222,4	1,00	326	316	719
1857 Værøy	33	10	141,1	1,00	237	249	4 065
1859 Flakstad	87	16	21,9	0,92	13 305	15 896	5 583
1860 Vestvågøy	477	91	7,3	0,64	56 891	57 857	24 438
1865 Vågan	356	93	9,1	0,68	78 766	79 263	32 388
1866 Hadsel	340	80	11,3	0,72	69 043	72 178	16 713
1867 Bø	178	50	32,3	1,00	19 686	20 043	6 140
1868 Øksnes	204	42	15,4	0,80	25 162	25 075	15 753
1870 Sortland	328	102	5,7	0,61	51 019	51 331	26 330
1871 Andøy	250	73	26,8	1,00	89 901	86 766	16 627
1874 Moskenes	78	14	43,9	1,00	3 728	3 896	4 574
Nordland	9 873	2 376	2 006,4	38,83	1 962 707	1 968 567	681 445
1902 Tromsø	1 663	368	3,8	0,57	328 480	324 079	128 928
1903 Harstad	930	207	3,9	0,58	96 542	97 502	38 894
1911 Kvæfjord	122	27	15,5	0,80	25 134	25 874	11 688
1913 Skånland	128	39	19,4	0,88	40 650	40 400	11 734
1917 Ibestad	104	24	44,1	1,00	12 094	12 218	5 103
1919 Gratangen	68	19	28,3	1,00	9 171	9 168	4 953
1920 Lavangen	62	16	24,6	0,98	3 405	3 382	4 215
1922 Bardu	138	35	14,9	0,79	23 459	23 644	11 585
1923 Salangen	81	15	19,8	0,88	10 838	10 805	6 432
1924 Målselv	275	70	16,6	0,82	83 972	82 912	32 908
1925 Sørreisa	120	33	10,8	0,71	14 204	14 164	10 249
1926 Dyrøy	64	17	24,9	0,98	5 814	6 008	6 757
1927 Tranøy	95	21	27,5	1,00	32 866	33 579	8 919

Tabell F-k: Kriteriedata for kommunane 2018

Kommune	Reiseavst. nabokrets (gj.snitt)	Inn-vandrarar 6 -15 år	PU 16 år og over	Ikkje-gifte 67 år og over	Dødeleg-heit	Uføre 18-49 år	Flykt-ningar	Skilde og separerte 16 - 59 år
	16	*17*	*18*	*19*	*20*	*21*	*22*	*23*
1816 Vevelstad	5 557	13	2	57	6	11	.	21
1818 Herøy	4 484	43	9	177	16	48	14	63
1820 Alstahaug	13 263	91	45	561	66	176	121	320
1822 Leirfjord	9 190	41	9	198	17	54	35	88
1824 Vefsn	26 655	76	81	1 128	111	379	115	725
1825 Grane	8 312	8	10	162	11	38	.	76
1826 Hattfjelldal	10 546	17	9	131	9	22	7	40
1827 Dønna	14 659	10	14	138	12	33	9	52
1828 Nesna	4 561	36	9	146	16	38	41	84
1832 Hemnes	18 431	21	25	443	34	101	31	198
1833 Rana	44 338	163	110	1 951	210	495	269	1 356
1834 Lurøy	65 713	9	16	188	15	51	.	62
1835 Træna	7 113	10	1	33	6	6	.	20
1836 Rødøy	21 124	7	6	120	12	31	.	55
1837 Meløy	33 900	49	40	528	56	138	31	325
1838 Gildeskål	6 637	35	16	219	17	44	12	102
1839 Beiarn	5 630	12	6	113	11	27	.	44
1840 Saltdal	11 465	43	36	391	41	133	62	219
1841 Fauske	16 029	68	43	818	79	187	103	494
1845 Sørfold	15 775	18	9	212	18	33	.	103
1848 Steigen	15 308	23	11	304	21	62	13	101
1849 Hamarøy	11 197	27	16	227	15	33	18	77
1850 Tysfjord	8 271	9	17	228	20	41	.	81
1851 Lødingen	6 554	37	18	232	17	57	27	119
1852 Tjeldsund	4 837	4	7	132	8	42	.	68
1853 Evenes	6 186	15	9	172	12	31	7	67
1854 Ballangen	6 931	19	16	279	26	62	10	96
1856 Røst	730	4	0	62	5	7	.	37
1857 Værøy	4 160	4	7	63	6	10	.	24
1859 Flakstad	5 615	12	9	134	13	28	.	42
1860 Vestvågøy	24 917	125	56	901	104	214	158	561
1865 Vågan	32 211	131	49	741	78	146	156	454
1866 Hadsel	17 019	84	36	698	67	138	230	399
1867 Bø	6 208	33	18	370	23	64	20	130
1868 Øksnes	15 316	37	34	396	40	128	7	234
1870 Sortland	26 269	80	43	737	84	191	155	548
1871 Andøy	16 907	66	30	473	40	90	44	236
1874 Moskenes	4 594	12	3	109	10	24	.	56
Nordland	679 234	2 080	1 227	19 465	2 003	4 977	2 827	11 909
1902 Tromsø	127 924	593	171	3 840	572	976	1 040	3 587
1903 Harstad	38 908	224	86	1 803	180	500	472	1 231
1911 Kvæfjord	11 954	39	30	274	26	65	90	153
1913 Skånland	11 821	15	23	289	25	69	8	127
1917 Ibestad	5 150	11	10	190	12	22	17	68
1919 Gratangen	4 977	23	7	134	8	32	12	55
1920 Lavangen	4 119	28	6	108	8	29	.	39
1922 Bardu	11 674	29	15	296	32	68	55	142
1923 Salangen	6 403	37	10	219	21	57	37	98
1924 Målselv	32 705	40	31	501	52	140	26	295
1925 Sørreisa	10 198	34	10	258	28	71	19	176
1926 Dyrøy	6 814	5	11	149	12	39	.	56
1927 Tranøy	8 952	30	7	167	12	37	9	77

Tabell F-k: Kriteriedata for kommunane 2018

Kommune	Arbeids-ledige 16 - 59 år	Opp-hopings-indeks	Aleine-boande (30-66 år)	Barn m. einsleg forsørgjar	Personar m. låg inntekt	Barn 1 år	Barn 1 år med full kont.st.	Barn 1 år med red. kont.st.
	24	*25*	*26*	*27*	*28*	*29*	*30*	*31*
1816 Vevelstad	3	0,0029	38	10	13	6	2	0
1818 Herøy	20	0,0272	149	42	69	18	6	0
1820 Alstahaug	94	0,1739	594	200	319	71	23	1
1822 Leirfjord	36	0,0580	163	41	95	33	7	0
1824 Vefsn	145	0,2215	1 165	321	382	111	34	0
1825 Grane	10	0,0102	130	26	29	9	2	0
1826 Hattfjelldal	10	0,0276	102	23	138	9	7	1
1827 Dønna	10	0,0120	108	32	46	8	4	0
1828 Nesna	16	0,0705	123	36	177	23	4	1
1832 Hemnes	30	0,0383	366	126	132	48	11	2
1833 Rana	290	0,4046	2 025	663	701	250	73	0
1834 Lurøy	19	0,0118	142	38	37	20	5	0
1835 Træna	6	0,0105	44	13	19	3	1	0
1836 Rødøy	7	0,0125	99	29	52	12	5	1
1837 Meløy	86	0,1863	503	160	276	57	24	1
1838 Gildeskål	22	0,0449	175	45	82	24	6	0
1839 Beiarn	5	0,0119	79	20	59	6	3	1
1840 Saltdal	59	0,1566	403	93	268	56	9	1
1841 Fauske	99	0,1824	806	235	353	92	17	0
1845 Sørfold	23	0,0340	145	50	55	23	3	0
1848 Steigen	24	0,0427	213	46	114	22	6	2
1849 Hamarøy	25	0,0705	187	29	120	18	2	1
1850 Tysfjord	32	0,0574	193	42	85	9	2	0
1851 Lødingen	30	0,1207	172	56	154	12	8	0
1852 Tjeldsund	8	0,0080	88	37	23	9	2	0
1853 Evenes	13	0,0270	104	27	61	7	4	0
1854 Ballangen	25	0,0386	220	57	105	33	6	0
1856 Røst	10	0,0284	61	17	22	2	2	0
1857 Værøy	21	0,0382	73	10	42	5	3	0
1859 Flakstad	29	0,0241	84	31	36	14	4	0
1860 Vestvågøy	186	0,4008	896	315	490	129	34	0
1865 Vågan	107	0,2386	901	220	438	102	24	0
1866 Hadsel	93	0,2007	726	226	347	82	13	1
1867 Bø	36	0,1060	263	48	156	24	2	0
1868 Øksnes	97	0,2424	398	87	224	38	14	0
1870 Sortland	163	0,2903	852	323	350	115	25	0
1871 Andøy	81	0,1865	396	88	235	43	11	0
1874 Moskenes	20	0,0321	93	17	33	6	2	0
Nordland	2 950	5,5663	20 204	5 888	9 247	2 441	604	18
1902 Tromsø	800	1,5215	6 829	1 930	2 946	951	165	1
1903 Harstad	295	0,5236	2 019	622	890	264	96	0
1911 Kvæfjord	36	0,1198	235	82	194	22	6	0
1913 Skånland	35	0,0502	219	64	105	18	16	0
1917 Ibestad	13	0,0214	129	42	47	6	2	0
1919 Gratangen	13	0,0313	98	23	55	10	4	0
1920 Lavangen	11	0,0104	64	38	28	6	3	0
1922 Bardu	23	0,0307	282	62	150	39	18	0
1923 Salangen	18	0,0544	211	62	152	23	6	0
1924 Målselv	43	0,0527	473	148	191	79	21	2
1925 Sørreisa	34	0,0328	273	100	67	28	10	0
1926 Dyrøy	14	0,0157	129	25	26	9	2	0
1927 Tranøy	15	0,0370	148	46	76	16	3	0

Tabell F-k: Kriteriedata for kommunane 2018

Kommune	Barn 1 år utan kont.st.	Innb. m. høgare utdanning	Elevar vanleg underv.	Elevar med opphald	Elevar spesial-skular	Landbrukskriteriet Jordbr.-bedrifter	Landbr.-eiged.	Totalt areal	Skatt i pst av landsgj.
	32	*33*	*34*	*35*	*36*	*37*	*38*	*39*	*40*
1816 Vevelstad	4	76	0	0	0	34	129	539	70,0
1818 Herøy	12	208	0	0	0	28	150	64	82,3
1820 Alstahaug	48	1 579	0	0	0	81	258	188	80,9
1822 Leirfjord	26	389	0	0	0	71	383	465	66,6
1824 Vefsn	77	2 501	0	0	1	100	644	1 929	82,1
1825 Grane	8	190	0	0	0	37	210	2 004	74,4
1826 Hattfjelldal	2	197	0	0	0	83	274	2 684	69,9
1827 Dønna	4	244	23	0	0	63	334	192	72,7
1828 Nesna	19	411	0	0	0	51	214	183	67,0
1832 Hemnes	36	672	0	0	0	84	336	1 589	94,4
1833 Rana	177	5 088	69	0	0	110	735	4 460	85,3
1834 Lurøy	15	265	0	0	0	40	267	265	105,2
1835 Træna	2	63	0	0	0	1	16	17	85,4
1836 Rødøy	6	159	0	0	0	45	371	711	73,2
1837 Meløy	32	918	0	0	0	67	503	874	91,8
1838 Gildeskål	18	362	0	0	0	25	503	665	85,5
1839 Beiarn	3	114	0	0	0	39	349	1 222	84,2
1840 Saltdal	46	836	0	0	0	45	554	2 216	80,4
1841 Fauske	75	1 812	13	0	0	56	541	1 201	76,0
1845 Sørfold	20	266	1	0	0	14	482	1 637	98,9
1848 Steigen	15	419	0	0	0	92	720	1 009	76,5
1849 Hamarøy	15	371	13	0	0	20	341	1 034	88,1
1850 Tysfjord	7	306	0	0	0	6	216	1 464	76,3
1851 Lødingen	4	366	0	0	0	13	235	527	80,3
1852 Tjeldsund	7	191	0	0	0	13	231	319	71,0
1853 Evenes	3	211	0	0	0	21	330	253	69,4
1854 Ballangen	27	348	0	0	0	24	535	932	67,9
1856 Røst	0	61	0	0	0	4	71	10	102,1
1857 Værøy	2	68	0	0	0	0	43	19	94,6
1859 Flakstad	11	187	22	0	0	21	194	178	84,2
1860 Vestvågøy	95	2 001	127	0	0	123	1 062	425	78,8
1865 Vågan	78	1 796	56	0	0	40	387	479	83,5
1866 Hadsel	68	1 578	0	0	0	78	863	567	82,2
1867 Bø	22	339	0	0	0	35	588	247	68,9
1868 Øksnes	24	602	1	0	0	21	409	320	81,3
1870 Sortland	90	1 965	48	0	0	73	670	722	80,6
1871 Andøy	32	789	106	0	0	47	593	656	77,2
1874 Moskenes	4	118	0	0	0	0	23	119	84,0
Nordland	1 828	48 523	731	0	3	2 144	17 620	38 475	80,8
1902 Tromsø	786	23 237	245	0	0	81	1 165	2 521	96,4
1903 Harstad	168	6 079	25	0	0	91	885	445	87,9
1911 Kvæfjord	16	584	0	0	0	59	347	513	69,5
1913 Skånland	3	578	0	0	0	28	588	495	75,7
1917 Ibestad	4	202	32	0	0	24	403	241	78,5
1919 Gratangen	6	187	57	0	0	12	285	313	68,9
1920 Lavangen	3	177	2	0	0	16	252	302	64,1
1922 Bardu	21	861	0	0	0	47	305	2 704	94,4
1923 Salangen	17	440	0	0	0	25	307	458	73,2
1924 Målselv	57	1 392	31	0	0	78	720	3 326	92,6
1925 Sørreisa	18	638	1	0	0	22	389	361	81,8
1926 Dyrøy	7	188	0	0	0	14	397	289	68,2
1927 Tranøy	13	268	0	0	0	13	341	524	69,0

Tabell F-k: Kriteriedata for kommunane 2018

Kommune	Innbyggjar-tal per 1.1.2017	Innbyggjar-tal per 1.7.2017	Innbyggjarar fordelte etter alder					
			0 - 1	2 - 5	6 - 15	16 - 22	23 - 66	67 - 79
	1	*2*	*3*	*4*	*5*	*6*	*7*	*8*
1928 Torsken	921	926	15	37	90	77	484	152
1929 Berg	914	908	21	34	85	64	519	129
1931 Lenvik	11 697	11 691	223	513	1 554	1 200	6 368	1 329
1933 Balsfjord	5 685	5 686	99	191	624	520	3 039	849
1936 Karlsøy	2 273	2 277	34	76	180	187	1 269	379
1938 Lyngen	2 876	2 871	41	86	312	270	1 479	481
1939 Storfjord	1 890	1 867	27	64	209	180	1 021	284
1940 Kåfjord	2 132	2 136	33	76	215	166	1 157	346
1941 Skjervøy	2 912	2 890	60	120	305	285	1 554	422
1942 Nordreisa	4 919	4 928	83	217	615	458	2 691	625
1943 Kvænangen	1 233	1 236	20	42	119	112	656	202
Troms	165 632	166 219	3 477	7 177	19 308	15 433	95 506	18 535
2002 Vardø	2 104	2 109	31	66	173	166	1 265	290
2003 Vadsø	6 154	6 102	123	209	726	713	3 381	719
2004 Hammerfest	10 527	10 571	255	524	1 280	922	6 222	1 011
2011 Kautokeino	2 938	2 938	74	145	344	266	1 687	312
2012 Alta	20 446	20 519	515	1 072	2 751	2 236	11 525	1 800
2014 Loppa	968	945	13	24	69	83	510	171
2015 Hasvik	1 037	1 030	20	40	98	77	616	128
2017 Kvalsund	1 027	1 024	19	31	92	77	540	212
2018 Måsøy	1 204	1 224	15	36	107	103	665	217
2019 Nordkapp	3 291	3 272	44	111	345	300	1 900	408
2020 Porsanger	3 971	3 968	68	144	418	362	2 256	543
2021 Karasjok	2 696	2 703	56	86	308	285	1 567	286
2022 Lebesby	1 330	1 350	17	55	145	119	767	181
2023 Gamvik	1 137	1 153	19	40	83	84	726	165
2024 Berlevåg	991	988	18	23	87	77	568	149
2025 Tana	2 911	2 937	52	84	296	259	1 701	412
2027 Nesseby	951	945	9	45	96	71	515	155
2028 Båtsfjord	2 267	2 275	43	93	239	184	1 393	255
2030 Sør-Varanger	10 199	10 170	173	399	1 140	992	5 954	1 090
Finnmark	76 149	76 223	1 564	3 227	8 797	7 376	43 758	8 504
Heile landet	5 258 317	5 277 818	118 267	246 598	634 798	465 492	3 035 065	555 836

Tabell F-k: Kriteriedata for kommunane 2018

Kommune	Innb. ford. etter alder		Struktur-kriteriet (km)	Gradert basiskrit.	Reiseavst. sone (2017)	Reiseavst. sone (gj.snitt)	Reiseavst. nabokrets (2017)
	80 - 89	Over 89					
	9	*10*	*11*	*12*	*13*	*14*	*15*
1928 Torsken	59	12	49,5	1,00	23 989	24 361	5 626
1929 Berg	46	10	44,2	1,00	7 518	7 451	4 034
1931 Lenvik	408	96	10,6	0,71	123 023	123 944	45 261
1933 Balsfjord	305	59	22,3	0,93	94 731	95 868	28 755
1936 Karlsøy	126	26	63,3	1,00	65 341	65 923	15 472
1938 Lyngen	169	33	40,4	1,00	53 855	55 425	13 815
1939 Storfjord	66	16	33,7	1,00	36 499	36 359	10 882
1940 Kåfjord	122	21	40,3	1,00	45 855	46 287	6 222
1941 Skjervøy	113	31	41,8	1,00	20 090	20 664	11 764
1942 Nordreisa	196	43	18,6	0,86	42 585	42 556	19 035
1943 Kvænangen	79	6	55,5	1,00	15 093	15 294	9 688
Troms	5 539	1 244	674,1	21,48	1 215 206	1 217 869	452 916
2002 Vardø	102	16	47,7	1,00	5 127	5 164	2 345
2003 Vadsø	209	22	4,7	0,59	22 396	22 286	6 590
2004 Hammerfest	295	62	2,9	0,56	26 264	28 040	18 079
2011 Kautokeino	91	19	67,2	1,00	31 974	32 724	22 325
2012 Alta	549	71	5,6	0,61	116 217	117 431	74 333
2014 Loppa	57	18	110,9	1,00	26 467	28 238	9 966
2015 Hasvik	42	9	149,2	1,00	14 172	14 513	3 340
2017 Kvalsund	40	13	39,4	1,00	17 440	17 663	14 449
2018 Måsøy	72	9	121,0	1,00	13 282	13 818	5 479
2019 Nordkapp	140	24	63,7	1,00	14 882	14 953	8 582
2020 Porsanger	146	31	38,7	1,00	42 778	43 307	16 209
2021 Karasjok	101	14	50,0	1,00	10 681	10 706	12 395
2022 Lebesby	55	11	130,4	1,00	36 931	35 672	11 297
2023 Gamvik	28	8	121,3	1,00	14 872	14 977	9 940
2024 Berlevåg	53	13	92,2	1,00	1 607	1 683	1 438
2025 Tana	115	18	42,9	1,00	44 563	44 926	28 342
2027 Nesseby	46	8	32,1	1,00	7 150	7 146	4 369
2028 Båtsfjord	58	10	66,3	1,00	2 958	2 880	2 734
2030 Sør-Varanger	346	76	9,5	0,68	89 377	89 787	42 162
Finnmark	2 545	452	1 195,7	17,44	539 139	545 914	294 374
Heile landet	177 201	44 561	8 730,2	325,06	20 440 157	20 473 409	9 432 074

Tabell F-k: Kriteriedata for kommunane 2018

Kommune	Reiseavst. nabokrets (gj.snitt)	Inn-vandrarar 6 -15 år	PU 16 år og over	Ikkje-gifte 67 år og over	Dødeleg-heit	Uføre 18-49 år	Flykt-ningar	Skilde og separerte 16 - 59 år
	16	*17*	*18*	*19*	*20*	*21*	*22*	*23*
1928 Torsken	5 523	31	7	120	8	14	.	49
1929 Berg	4 007	15	3	87	9	15	14	40
1931 Lenvik	45 318	100	84	861	97	313	122	625
1933 Balsfjord	29 005	30	33	619	47	133	.	260
1936 Karlsøy	15 667	22	17	262	18	36	10	101
1938 Lyngen	13 930	9	35	309	24	83	12	148
1939 Storfjord	10 711	10	16	168	19	33	.	112
1940 Kåfjord	6 211	4	13	237	20	45	.	100
1941 Skjervøy	12 029	28	18	252	23	70	35	140
1942 Nordreisa	18 958	37	33	462	47	107	35	265
1943 Kvænangen	9 789	6	16	142	13	36	.	61
Troms	452 744	1 400	692	11 747	1 313	2 990	2 013	8 005
2002 Vardø	2 367	14	8	237	25	30	9	106
2003 Vadsø	6 553	147	19	425	58	86	241	321
2004 Hammerfest	18 495	172	42	649	95	149	322	500
2011 Kautokeino	22 725	7	21	222	28	55	.	82
2012 Alta	74 104	152	106	1 090	164	363	224	1 161
2014 Loppa	10 176	13	4	126	9	14	.	34
2015 Hasvik	3 440	12	2	109	9	24	.	52
2017 Kvalsund	14 604	8	5	137	10	21	4	48
2018 Måsøy	5 676	11	4	176	12	13	4	51
2019 Nordkapp	8 563	50	16	319	28	59	40	183
2020 Porsanger	16 228	36	7	372	38	66	32	222
2021 Karasjok	12 432	10	16	231	21	43	.	123
2022 Lebesby	10 555	19	12	148	13	36	.	75
2023 Gamvik	9 935	14	3	108	11	18	.	70
2024 Berlevåg	1 526	7	3	131	10	20	.	54
2025 Tana	28 417	25	23	293	29	59	5	140
2027 Nesseby	4 354	20	5	129	10	12	.	40
2028 Båtsfjord	2 606	55	9	156	21	44	29	120
2030 Sør-Varanger	42 565	113	29	763	86	178	110	586
Finnmark	295 321	885	334	5 821	677	1 290	1 020	3 968
Heile landet	9 385 627	49 454	19 487	342 622	41 160	94 619	147 812	288 669

Tabell F-k: Kriteriedata for kommunane 2018

Kommune	Arbeids-ledige 16 - 59 år	Opp-hopings-indeks	Aleine-boande (30-66 år)	Barn m. einsleg forsørgjar	Personar m. låg inntekt	Barn 1 år	Barn 1 år med full kont.st.	Barn 1 år med red. kont.st.
	24	*25*	*26*	*27*	*28*	*29*	*30*	*31*
1928 Torsken	9	0,0250	91	18	48	7	1	0
1929 Berg	11	0,0311	75	21	59	8	2	0
1931 Lenvik	108	0,2245	908	378	455	114	44	2
1933 Balsfjord	57	0,0981	473	127	214	57	10	0
1936 Karlsøy	27	0,0517	203	42	98	15	2	0
1938 Lyngen	28	0,0416	252	65	83	24	5	0
1939 Storfjord	12	0,0357	164	73	95	12	5	0
1940 Kåfjord	25	0,0424	175	41	77	13	8	0
1941 Skjervøy	32	0,0370	198	59	70	40	12	0
1942 Nordreisa	59	0,0976	425	155	151	39	13	0
1943 Kvænangen	16	0,0353	114	27	55	14	2	0
Troms	1 734	3,2215	14 187	4 250	6 332	1 814	455	6
2002 Vardø	46	0,1443	294	60	131	16	6	0
2003 Vadsø	78	0,3405	574	181	515	54	8	0
2004 Hammerfest	175	0,3924	954	258	497	144	24	0
2011 Kautokeino	82	0,1589	226	109	204	42	19	1
2012 Alta	232	0,4278	1 538	678	664	266	77	1
2014 Loppa	14	0,0157	119	15	31	8	2	0
2015 Hasvik	31	0,0914	118	35	61	11	4	0
2017 Kvalsund	13	0,0231	109	13	39	10	2	0
2018 Måsøy	27	0,0465	133	29	49	9	2	0
2019 Nordkapp	54	0,1834	372	83	201	27	4	0
2020 Porsanger	41	0,0808	446	104	140	32	10	1
2021 Karasjok	44	0,1132	218	86	152	27	2	1
2022 Lebesby	23	0,0800	159	25	82	9	2	0
2023 Gamvik	31	0,1578	167	20	94	10	3	2
2024 Berlevåg	19	0,0648	113	25	62	7	2	0
2025 Tana	41	0,0623	304	58	92	26	5	1
2027 Nesseby	10	0,0279	101	16	63	4	1	0
2028 Båtsfjord	54	0,1715	245	59	136	19	4	0
2030 Sør-Varanger	239	0,5036	956	272	374	80	19	0
Finnmark	1 254	3,0859	7 146	2 126	3 587	801	193	7
Heile landet	77 808	223,6905	449 127	122 671	260 937	60 559	19 797	215

Tabell F-k: Kriteriedata for kommunane 2018

Kommune	Barn 1 år utan kont.st.	Innb. m. høgare utdanning	Elevar vanleg underv.	Elevar med opphald	Elevar spesial-skular	Landbrukskriteriet Jordbr.-bedrifter	Landbr.-eiged.	Totalt areal	Skatt i pst av landsgj.
	32	*33*	*34*	*35*	*36*	*37*	*38*	*39*	*40*
1928 Torsken	6	91	0	0	0	3	55	243	70,8
1929 Berg	6	109	23	0	0	0	50	294	81,3
1931 Lenvik	69	1 983	95	0	0	46	858	893	82,1
1933 Balsfjord	47	744	22	0	0	156	1 011	1 497	71,5
1936 Karlsøy	13	282	30	0	0	23	399	1 092	76,2
1938 Lyngen	19	445	0	0	0	50	454	813	75,1
1939 Storfjord	7	310	0	0	0	22	249	1 543	81,8
1940 Kåfjord	5	338	46	0	0	46	443	991	71,6
1941 Skjervøy	28	387	19	0	1	3	150	474	74,6
1942 Nordreisa	26	878	141	0	0	52	485	3 437	74,2
1943 Kvænangen	12	186	0	0	0	9	276	2 109	86,7
Troms	1 356	40 584	769	0	1	920	10 814	25 877	77,8
2002 Vardø	11	316	0	0	0	3	37	601	75,6
2003 Vadsø	46	1 375	0	0	0	17	243	1 258	80,9
2004 Hammerfest	120	2 312	0	0	0	5	41	848	93,3
2011 Kautokeino	23	649	0	0	0	11	99	9 707	58,0
2012 Alta	189	4 690	96	0	0	90	895	3 849	81,5
2014 Loppa	6	143	0	0	0	0	108	689	73,5
2015 Hasvik	7	132	0	0	0	0	62	556	66,9
2017 Kvalsund	8	159	0	0	0	3	120	1 844	75,4
2018 Måsøy	8	145	0	0	0	0	30	1 136	81,4
2019 Nordkapp	23	509	0	0	0	0	9	926	82,2
2020 Porsanger	22	767	0	0	0	37	370	4 873	79,5
2021 Karasjok	25	667	0	0	0	25	216	5 453	70,5
2022 Lebesby	7	199	0	0	0	7	82	3 459	77,0
2023 Gamvik	6	138	0	0	0	3	51	1 416	73,9
2024 Berlevåg	5	126	0	0	0	1	11	1 122	79,3
2025 Tana	21	540	27	0	0	66	554	4 051	78,5
2027 Nesseby	3	174	0	0	0	16	218	1 437	63,4
2028 Båtsfjord	15	248	0	0	0	0	8	1 435	80,1
2030 Sør-Varanger	62	2 224	1	0	0	31	300	3 972	85,8
Finnmark	605	15 513	124	0	0	315	3 454	48 631	76,7
Heile landet	40 654	1 321 033	21 101	5	134	41 076	180 288	323 804	100,0

Utgjeve av:
Kommunal- og moderniseringsdepartementet

Offentlege institusjonar kan tinge fleire eksemplar frå:
Tryggings- og serviceorganisasjonen til departementa
Internett: www.publikasjoner.dep.no
E-post: publikasjonsbestilling@dss.dep.no
Telefon: 22 24 00 00

Publikasjonskode: H-2406 N
Publikasjonen er også tilgjengeleg på
www.regjeringen.no

Trykk: DSS – 10/2017 – opplag 800



Lyngen kommune
Rådmannen

NORD-TROMS REGIONRÅD DA
Hovedvegen 2
9151 STORSLETT

Melding om vedtak

Deres ref:	Vår ref:	Løpenr.	Arkivkode	Dato
	2017/801-5	14247/2017	026	18.10.2017

Regionalt samarbeid i Nord-Troms

Lyngen kommunestyre behandlet saken i møte 12.10.2017, sak 49/17 og gjorde flg.

vedtak:

1. Lyngen kommunestyre godkjenner Samarbeidsavtale for Nord-Troms Regionråd med virkning fra 1.1.2018.
Samarbeidet gjennom Nord-Troms Regionråd organiseres etter §27 i Kommuneloven, som eget rettssubjekt. Dette medfører endring i «§3 Organisering» i gjeldende Selskapsavtale for Nord-Troms Regionråd. Dagens representantskap (3 oppnevnte kommunestyre-medlemmer) erstattes av: «formannskapene i eierkommunene utgjør representantskapet, med 5 stemmeberettigede pr kommune». Styret i regionrådet (ordførerne) endrer benevnelse til Regionråd.

2 Samarbeidsavtalen legges til grunn for utarbeiding av vedtekter for Nord-Troms Regionråd. Vedtektene legges fram for kommunestyret til behandling i 2018.

3 Omorganiseringen legger til grunn at det regionale rådmannsutvalget tilføres en administrativ ressurs for oppfølging av de interkommunale tiltakene /prosjektene og sekretærtjenester for RU. Lyngen kommune setter av sin andel til finansiering av ressurs til rådmannsutvalget tilsvarende 0,5 stilling.

Eventuelle spørsmål i saken kan rettes til vår ordfører Dan Håvard Johnsen.

Postadresse:
Strandveien 24
9060 LYNGSEIDET
E-post: post@lyngen.kommune.no

Besøksadresse:
Strandveien 24

Internett: www.lyngen.kommune.no

Telefon: 77701000

Bankkonto: 4785.07.00059

Organisasjonsnr: 840014932

Med hilsen

Åse Henriksen
sekretær

Dette dokumentet er produsert elektronisk og har derfor ingen underskrift

Kopi:

STORFJORD KOMMUNE	Oldersletta 1	9046	OTEREN
KÅFJORD KOMMUNE GAIVUONA SUOHKAN	Postboks 74	9148	OLDERDALEN
SKJERVØY KOMMUNE	Postboks 145	9189	SKJERVØY
NORDREISA KOMMUNE	Postboks 174	9156	STORSLETT
KVÆNANGEN KOMMUNE	BURFJORD	9161	BURFJORD

Fra: Pål Eriksen (kvenkultursenter@haltinh.no)
Sendt: 31.10.2017 11:32:06
Til: Post Nordreisa; Post Kvænangen; Post Skjervoy; Post Storfjord; post@lyngen.kommune.no; Post Kafjord
Kopi:

Emne: Overordnet plan, driftsbudsjett og finansieringsplan - Halti kvenkultursenter IKS
Vedlegg: Aktivitetsplan 2018.pdf;Budsjett og finansieringsplan 2018.xlsx

Til eierkommunene i Halti kvenkultursenter IKS,

Vedlagt ligger en overordnet aktivitetsplan,- driftsbudsjett og finansieringsplan for 2018.

Tervheisin
Vennlig hilsen

Pål Vegard Eriksen
sentterin johtaaja - daglig leder
Haltiin kvääniseentteri - Halti kvenkultursenter IKS
tel. +47 775 88 280

Overordnet aktivitetsplan 2018 – Halti kvenkultursenter IKS

Barn og unge besøker kvenkultursenteret under Forskningsdagene 2016, for å lære om lafteteknikk og laftetradisjonen i våre områder.

Halti kvenkultursenter er et interkommunalt selskap som ble stiftet i 2009. Selskapet eies av kommunene Lyngen, Storfjord, Kåfjord, Skjervøy, Nordreisa og Kvænangen, samt Troms fylkeskommune. Senteret arbeider etter de formål som er forankret i selskapsavtalen, som sier at senteret skal

- bidra til at flere kvener i Troms, og spesielt Nord-Troms, behersker det kvenske språket
- arbeide for at kvenske rettigheter i henhold til internasjonale konvensjoner overholdes
- synliggjøre kvensk språk og kultur i offentlig sammenheng
- bidra til at den kvenske befolkningen kjenner sin historie og sine røtter
- arbeide for at det skapes nisjeprodukter innen reiseliv og annet næringsliv med grunnlag i kvensk kultur og historie i kommunene i Nord-Troms.

Videre sier selskapsavtalen at «Et viktig mål for kvenkultursenteret er å synliggjøre den kvenske kulturen i alle sammenhenger».

Halti

Halti kvenkultursenter er lokalisert på Halti i vertskommunen Nordreisa. Halti er en integrasjonsmodell besående av blant andre Halti kvenkultursenter, Halti næringshage, Halti nasjonalparksenter, Nord-Troms Museum og Nordreisa kommune – kultur. Disse fem enhetene har

gått sammen om samvirkeforetaket Halti SA, som blant annet skal sikre godt samarbeid og god samhandling mellom enhetene, samt en flott opplevelse for alle besøkende. Kvenkultursenteret er representert i styret ved daglig leder, og styret kommer sammen månedlig.

Etter at byggetrinn to av Halti stod ferdig (våren 2015) har kvenkultursenteret fått tilgang til blant annet møterom, formidlingsrom og utsalgssted for produkter, i tillegg til umiddelbar nærhet til bibliotek og kulturscene. Kvenkultursenteret er i besittelse av tre nye, moderne kontor, til tross for kun 1,5 årsverk. Senteret har i en årrekke hatt mål av seg å ha tre fulle stillinger, men har ikke hatt tilstrekkelig finansiering.

En viktig sak som ble unnlatt fra prosjekteringa av det ovennevnte nybygget, var utvendig skilting. Selv to år etter innflytting finnes det ingenting på utsiden som sier at det finnes et kvenkultursenter på Halti. Til tross for at det er et kommunaleid bygg, ser det ut til at enhetene selv må stå for dette arbeidet og ta kostnadene som følger – noe vi håper å ha på plass i løpet av 2018. Det kan ikke komme en dag for tidlig.

Faste tiltak (årlig)

Halti kvenkultursenter IKS har med tiden etablert seg lokalt og regionalt med en rekke faste tiltak. En del av disse arrangeres hvert år, og disse framkommer i oversikten under. Disse tiltakene skal etter planen også gjennomføres i 2018 – og i årene som kommer.

Paaskiviikko er senterets årlige hovedsatsing. Den ukelange festivalen pågår over seks kommuner, og har mål av seg å kunne tilby konserter og skolekonserter, foredrag, ulike typer kurs, kvensk-norsk gudstjeneste, forestillinger, kulturkvelder etc. i samarbeid med andre. I 2017 markerte festivalen 10-årsjubileum og hadde over 1 400 besøkende, hvorav om lag 1/3 var barn og unge. De siste årene har festivalen mottatt prosjektstøtte fra Kulturrådet og Troms fylkeskommune.

Måned	Tiltak	Samarbeid	Merknad
Januar	Trespråklig eventyrturné for 1. trinnselever i Nord-Troms	Samisk språksenter i Kåfjord, Folkebibliotekene- og Bibliotek- og kulturbussen i Nord-Troms	Årlig tiltak siden 2013
Februar			
Mars	Markering av Kvenfolkets dag i Nordreisa		Årlig tiltak siden 2015
April	Kvensk språkleir i Nord-Troms	Meän kulttuurikehto/Vår kulturvagga	Årlig tiltak siden 2015
Mai	Kvensk språkturné for 5. trinnselever i Nord-Troms	Folkebibliotekene- og Bibliotek- og kulturbussen i Nord-Troms	Årlig tiltak siden 2013
Juni	Paaskiviikko – Kvenske kulturdager i Nord-Troms	Kommuner, institusjoner, organisasjoner, lag- og foreninger, næringsliv, ildsjeler etc.	Årlig tiltak siden 2007, regionalt tiltak siden 2010
Juli			
August			
September	Kyläpeli – Landsbyspel i Nordreisa	ITU kvensk teater trupp, Halti nasjonalparksenter mfl.	Påbegynt i 2017 med målsetning om å bli et årlig tiltak
Oktober			
November			
Desember			

Faste tiltak (sporadisk)

Kvenkultursenteret har også en del andre faste tiltak, som pågår mer sporadisk, her nevnes blant annet KvääniÄänii (kvenske stemmer) og Kvensk råd. Førstnevnte er et barne- og voksenkor i Nord-Troms som synger utelukkende på kvensk. Kvenkultursenteret arrangerer øvinger ca. én gang per måned, og tilrettelegger for flere opptredner i løpet av året. Vi tror sang og musikk kan være en ideell måte å tilnærme seg det kvenske språket på.

Kvensk råd på sin side er en samarbeidsplattform for kvenske lag- og foreninger i hele Troms, på tvers av ulike organisasjoner. Kvenkultursenteret organiserer møter og fungerer som rådets sekretariat. Gjennom et ideelt år arrangeres det om lag seks møter. Ett av målene er at Kvensk råd skal være et sterkt talerør for den kvenske grasrota.

De siste årene har kvenkultursenteret arrangert månedlige språkkaféer i Kvænangen, i samarbeid med Kvænangen Qven og sjøsamisk forening. I 2017 har dette i stor grad måtte vike, all den tid kapasiteten ikke har strukket til. Et mål for 2018 er likevel å kunne avholde flere språkkaféer.

Andre tiltak

Som en del av samarbeidet med Meän kulttuurikehto/Vår kulturvagge i Sverige, tilknyttet kvensk språkleir i Nord-Troms, deltar kvenkultursenteret hvert år i juli som språkressurs på deres sommerleir på Seskarö, og visa versa. Samarbeidet har pågått siden 2015. Et mål for oss er å bygge nettverk på tvers av landegrensene, både for samarbeidspartene og for deltakerne.

Forskningsdagene i Nord-Troms koordineres av Halti næringshage AS og arrangeres hvert år i september. De siste årene har kvenkultursenteret vært involvert med ulike tiltak rettet mot barn og unge, noe vi ser fram til også i årene som kommer.

I 2017 gjorde kvenkultursenteret for første gang en kvensk språkturné rettet mot mellomtrinnselever i Sør-Troms, dette i samarbeid med Bok- og kulturbussen i Sør-Troms. De allerede etablerte språkturneene i Nord-Troms fungerte som mal for turneen. Vi håper det er interesse for dette tilbudet også i 2018.

Kainun institutti – Kvensk institutt har mottatt prosjektmidler til kvensk språkreir i Nord-Troms. Her vil kvenkultursenteret være involvert blant annet med markedsføring, tilrettelegging etc., samt stille kontor, kopiering, møte- og formidlingsrom til disposisjon.

Kvenkultursenteret arrangerer- eller er involvert i en rekke andre og mer sporadiske tiltak, som for eksempel foredrag, forfatterbesøk, formidlingsopplegg for skoleklasser og andre grupper osv, i tillegg til å være involvert i en rekke prosjekter. I skrivende stund har senteret akkurat vært involvert i produksjonen av en temporær utstilling om den lokale forfatteren Idar Kristiansen, og er involvert i et stedsnavnprosjekt i Nordreisa og i et informasjonsrom-prosjekt i Kvænangen i samarbeid med ulike andre aktører. De to sistnevnte prosjektene vil vi arbeide med også inn i 2018.

Kvenkultursenteret arbeider også med prosjektene Dokumentasjonsarbeid – Kvensk kulturarv og Barnebokutgivelse, to prosjekter som vil pågå inn i 2018. Disse er støttet av Kommunal og moderniseringsdepartementet.

Øvrig drift

Halti kvenkultursenter har et lite utsalgssted på Halti, sammen med bla. Nord-Troms Museum og Halti SA. Her selger vi egenproduserte produkter eller videreselger andres produkter. Produkter kan for eksempel være tospråklige luer, t-skjorter, bøker, cder, kvensk læringsmateriell etc, det eneste kravet er at produktene kan relateres til kvensk språk og kultur.

Kvenkultursenteret er på mange måter et «kvensk nav» i regionen. Vi arbeider til fulle etter målet om å synliggjøre kvensk kultur i alle sammenheng, og er derfor gladelig mer eller mindre involvert i andres prosjekter der dette medfører at kvensk språk og kultur blir løftet fram – slik at det synes også på arenaer hvor det ikke ellers ville være naturlig. Like fullt er vi glade for å involvere andre i våre tiltak. Kyläpeli – Landsbyspel er ett eksempel; dette prosjektet involverte nærmere 20 bedrifter, om lag 60 frivillige og en rekke sponsorer. Over 250 besøkende fikk med seg pilotspelet, hvis mål er å danne et årlig kvensk friluftsspel.

Økonomi

I 2017 var det samlede eiertilskuddet fra regionen på til sammen 608 500 kr (46 %), mens det statlige driftstilskuddet var på 720 000 kr (54 %), totalt 1 328 500 kr. Halti kvenkultursenter ligger altså på et langt lavere nivå vedrørende statstilskudd enn de institusjoner som inngår i finansieringssystemet for region-/landsdelsinstitusjoner, der fast fordelingsnøkkel er 70/30 mellom stat og region.

Kvenkultursenteret lider primært av et lavt lønnsnivå og en språkarbeider som over mange år har arbeidet i kun 50 % stilling. En ideell situasjon ville blant annet innebære at språkarbeider arbeidet i 100 % og ytterligere én stilling som språk- og kulturarbeider i minst 50 % stilling. Dette kunne medført økt kontinuitet og forutsigbarhet i vårt arbeide, og økt intensivitet i arbeidet rettet mot barn og unge.

Vedlagt driftsbudsjett og finansieringsplan for 2018 er vedtatt i styremøte av 26.09.17 og godkjent av representantskapet 27.10.17. Denne innehar to ulike fordelingsnøkler mellom stat og region, på henholdsvis 70/30 og 60/40. Her har vi forsøkt å belyse senterets behov og hva vi kan få ut av en annen fordelingsnøkkel enn det som er realiteten i dag. Budsjettet vil reguleres når vi kjenner de faktiske tallene for 2018.

Avslutning

Kvenkultursenteret ser til stadighet at bare det at vi *er* – vår tilstedeværelse – har en viktig betydning, både eksplisitt og implisitt, i lokalsamfunnet og regionen. Vi ser at det kvenske blir stadig mer synlig og inkludert, for eksempel i andres prosjekter og tiltak, partiprogram, skilting, i skolesammenheng osv.

For mer informasjon om vår drift vises det til tidligere– og kommende årsrapportering.

Hansinkenttä/Storslett 30.10.17,

Pål Vegard Eriksen
sentterin johtaaja – daglig leder
Haltiin kväänisentteri – Halti kvenkultursenter IKS

Org. Nr 994 649 094

Driftsbudsjett 2018

Finansiering alt. 1

Kommunal og moderniseringsdepartementet	1 517 000		70%
Troms fylkeskommune	380 000		30%
Nordreisa kommune	135 000		
Kvænangen kommune	27 000		
Skjervøy kommune	27 000		
Kåfjord kommune	27 000		
Lyngen kommune	27 000		
Storfjord kommune	27 000		
Leieinntekt kontor	0		
Salgsinntekter	40 000		
Annen inntekt	30 000		

Finansiering alt. 2

Kommunal og moderniseringsdepartementet		975 000	60%
Troms fylkeskommune		380 000	40%
Nordreisa kommune		135 000	
Kvænangen kommune		27 000	
Skjervøy kommune		27 000	
Kåfjord kommune		27 000	
Lyngen kommune		27 000	
Storfjord kommune		27 000	
Leieinntekt kontor		37 000	
Salgsinntekter		40 000	
Annen inntekt		20 000	
Sum	**2 237 000**	**1 722 000**	

Budsjett	Alt. 1	
Lønn daglig leder	520 000	100%
Ferie daglig leder	53 100	
Pensjon daglig leder	61 400	
Lønn språkarbeider	450 000	100%
Ferie språkarbeider	46 000	
Pensjon språkarbeider	53 000	
Lønn språk- og kulturarbeider	275 000	50%
Ferie språk- og kulturarbeider	28 000	
Pensjon språk- og kulturarbeider	32 500	
Møtevirksomhet	55 000	
Reiser	60 000	
Husleie	30 000	
Driftskostnader husleie	46 000	
Serviceavtaler	15 000	
Administrative kostnader	130 000	
Materiellinnkjøp, produksjon	35 000	
Inventar, kontormateriell	20 000	
Arrangement, innleid tjeneste:		
Språkturné	46 000	
Kvenfolkets dag	20 000	
Annet	10 000	
Drift Halti SA	80 000	
Ombygging, skilting etc.	20 000	
Innkjøp varer for videresalg	48 000	
Markedsføring	15 000	
Korrektur, språkvask	10 000	
Fraktkostnader	5 000	
Honorar intervjuobjekter, kunstnere, fagpersoner	10 000	
Disposisjonsfond, tilbakeføring underskudd	43 000	
Andre utgifter	20 000	
Sum	**2 237 000**	

Alt. 2

520 000	100%
53 100	
61 400	
275 000	50%
28 000	
32 500	
0	0%
0	
0	
50 000	
50 000	
30 000	
46 000	
15 000	
120 000	
30 000	
20 000	
50 000	
20 000	
50 000	
80 000	
20 000	
48 000	
15 000	
10 000	
5 000	
30 000	
43 000	
20 000	
1 722 000	

IMDi
Integrerings- og mangfoldsdirektoratet

NORDREISA KOMMUNE
v/flyktningkonsulenten

9156 STORSLETT

NORDREISA KOMMUNE
11 OKT 2017
SAKSNR.
LØPENR.
DOK.NR. ARK.KODE

Unntatt offentlighet
jf offl. lov § 13

Komm.nr.: 1942

Nordreisa kommune
UNNTATT OFFENTLIGHET
jfr. forv.lov §

DERES REF | VÅR REF iMAKS 17-04446-2-HAL | DATO 04.10.2017

UTBETALING AV INTEGRERINGSTILSKUDD ÅR 1 FOR 2017

Vi viser til Deres År 1 krav av 22.9.17 og overfører

kr 1 110 000,00

til Deres konto nr. 4740 05 03954 innen 14 dager med fakturanr. "Intgr-041017".
Beløpet gjelder:

Tilskudd type	År	Sats	Antall	Sum tilskudd
Integreringstilskudd År-1	2017	185 000	1	kr 185 000,00
Integreringstilskudd År-1 (Barn)	2017	185 000	2	kr 370 000,00
Integreringstilskudd År-1 (Enslig Mindreårig)	2017	185 000	3	kr 555 000,00

Se eget brev for utbetaling av særskilt tilskudd for enslige mindreårige.

Se for øvrig vedlagte kopi av Deres liste.

Med hilsen
for Integrerings- og mangfoldsdirektoratet

Henrik Cafer Cenar (sign.)
økonomi- og tilskuddssjef
Økonomi- og driftsavdelingen

Hanne Hansen Alsaker (sign.)
rådgiver

Vedlegg

IMDi Postboks 8059 Dep. 0031 Oslo | Tollbugata 20, 0031 Oslo | Telefon: 24 16 88 00 | Telefaks: 24 16 88 01
E-post: post@imdi.no | Organisasjonsnummer: 987 879 696 | www.imdi.no | Bankkontonr : 7694 05 12693

IMDi
Integrerings- og mangfoldsdirektoratet

Steinf. Kopi: Rådmann
Fruns
Ref.opplæ
FSK

16/360-19

NORDREISA KOMMUNE
v/flyktningkonsulenten

9156 STORSLETT

Unntatt offentlighet
jf offl. lov § 13

Komm.nr.: 1942

DERES REF	VÅR REF IMAKS 17-04446-2-hal	DATO
		04.10.2017

UTBETALING AV SÆRSKILT TILSKUDD FOR ENSLIGE MINDREÅRIGE FLYKTNINGER

Vi viser til Deres krav av 22.9.17 og overfører

kr 1 237 500,00

til Deres konto nr. 4740 05 03954 innen 14 dager med fakturanr. "Enslig041017".

Beløpet gjelder følgende enslig mindreårige flyktning(er) bosatt i Nordreisa kommune:

DUF-nr	Navn	Født	Pers.nr.	Bosatt	Tilskudd
		28.10.2000		31.08.2017	kr 312 500,00
		28.10.2000		31.08.2017	kr 100 000,00
		09.08.2000		31.08.2017	kr 312 500,00
		09.08.2000		31.08.2017	kr 100 000,00
		11.11.2000		31.08.2017	kr 312 500,00
		11.11.2000		31.08.2017	kr 100 000,00

Med hilsen
for Integrerings- og mangfoldsdirektoratet

Henrik Cafer Cenar (sign.)
økonomi- og tilskuddssjef
Økonomi- og driftsavdelingen

Hanne Hansen Alsaker (sign.)
rådgiver

IMDi Postboks 8059 Dep. 0031 Oslo | Tollbugata 20, 0031 Oslo | Telefon: 24 16 88 00 | Telefaks: 24 16 88 01
E-post: post@imdi.no | Organisasjonsnummer: 987 879 696 | www.imdi.no | Bankkontonr : 7694 05 12693

Skjervøy kommune
Skjervøy kommune

«MOTTAKERNAVN»
«ADRESSE»
«POSTNR» «POSTSTED»

«KONTAKT»

Melding om vedtak

Deres ref:	Vår ref:	Løpenr.	Arkivkode	Dato
«REF»	2015/65-55	5954/2017	026	31.10.2017

Vedtaksmelding: Regionalt samarbeid i Nord-Troms Regionråd

Vedlagt følger melding om vedtak i overnevnte sak.

Med hilsen

Kathrine Kaasbøll Hanssen
Formannskapssekretær/Arkivleder
77 77 55 03/90 56 87 47

Dokumentet er produsert elektronisk og trenger ikke underskrift.

Postadresse:
postboks 145 - G
9189 SKJERVØY
E-post: post@skjervoy.kommune.no

Besøksadresse:
Skoleveien 6

Internett:

Telefon: 77775500
Telefaks:

Organisasjonsnr:

Dette brev sendes til:
Nord-Troms Regionråd
Nordreisa Kommune
Kvænangen Kommune
Kåfjord Kommune
Lyngen Kommune
Storfjord Kommune

Skjervøy kommune

Arkivsaknr: 2015/65 -53
Arkiv: 026
Saksbehandler: Cissel Samuelsen
Dato: 22.09.2017

Saksfremlegg

Utvalgssak	Utvalgsnavn	Møtedato
60/17	Kommunestyret	25.10.2017

Regionalt samarbeid i Nord-Troms Regionråd

Henvisning til lovverk:

Tidligere behandling av saken

1. 22.09.16 Vedtak i styret i Nord-Troms Regionråd
2. Diskusjonsnotat – regionalt samarbeid i Nord-Troms
3. 25.04.17 Behandling i Rådsforsamlingen (representantskapet + styret)
4. 19.05.17 Orienteringssak til kommunestyrene i Nord Troms: Regionalt samarbeid Nord-Troms
5. 05.09.17 Vedtak i styret i Nord-Troms Regionråd

Saksprotokoll i Kommunestyret - 25.10.2017

Behandling:

Ordfører Ørjan Albrigtsen (KRF/KP) orienterte i saken.

Forslag fra Vidar Langeland (FRP):
Punkt 3 strykes.

Forslag til endring av punkt 3 fremmet av Ørjan Albrigtsen (KRF/KP)

3. Omorganiseringen legger til grunn at det regionale rådmannsutvalget tilføres en administrativ ressurs for oppfølging av de interkommunale tiltakene /prosjektene og sekretærtjenester for RU. Det søkes innarbeidet kr 61 850,- i budsjett – og økonomiplanen for 2018-2021, som er Skjervøy kommunes andel til finansiering av ressurs til rådmannsutvalget tilsvarende 0,5 stilling.

Votering:
Punkt 1:

- Punkt 1 vedtatt mot 4 stemmer

Punkt 2:

- Punkt 2 enstemmig vedtatt.

Punkt 3:
Ordførers innstilling mot endringsforslaget av punkt 3:
- Endringsforslaget av punkt 3 vedtatt mot 4 stemmer,

Vedtak:

1. *Skjervøy kommunestyre godkjenner Samarbeidsavtale for Nord-Troms Regionråd med virkning fra 1.1.2018. Samarbeidet gjennom Nord-Troms Regionråd organiseres etter §27 i Kommuneloven, som eget rettssubjekt. Dette medfører endring i «§3 Organisering» i gjeldende Selskapsavtale for Nord-Troms Regionråd. Dagens representantskap (3 oppnevnte kommunestyre-medlemmer) erstattes av: «formannskapene i eierkommunene utgjør representantskapet, med 5 stemmeberettigede pr kommune». Styret i regionrådet (ordførerne) endrer benevnelse til Regionråd.*

2. *Samarbeidsavtalen legges til grunn for utarbeiding av vedtekter for Nord-Troms Regionråd. Vedtektene legges fram for kommunestyret til behandling i 2018.*

3. *Omorganiseringen legger til grunn at det regionale rådmannsutvalget tilføres en administrativ ressurs for oppfølging av de interkommunale tiltakene /prosjektene og sekretærtjenester for RU. Det søkes innarbeidet kr 61 850,- i budsjett – og økonomiplanen for 2018-2021, som er Skjervøy kommunes andel til finansiering av ressurs til rådmannsutvalget tilsvarende 0,5 stilling.*

Ordførers innstilling
Kommunestyret gjør slikt vedtak:

1. Skjervøy kommunestyre godkjenner Samarbeidsavtale for Nord-Troms Regionråd med virkning fra 1.1.2018. Samarbeidet gjennom Nord-Troms Regionråd organiseres etter §27 i Kommuneloven, som eget rettssubjekt. Dette medfører endring i «§3 Organisering» i gjeldende Selskapsavtale for Nord-Troms Regionråd. Dagens representantskap (3 oppnevnte kommunestyre-medlemmer) erstattes av: «formannskapene i eierkommunene utgjør representantskapet, med 5 stemmeberettigede pr kommune». Styret i regionrådet (ordførerne) endrer benevnelse til Regionråd.

2. Samarbeidsavtalen legges til grunn for utarbeiding av vedtekter for Nord-Troms Regionråd. Vedtektene legges fram for kommunestyret til behandling i 2018.

3. Omorganiseringen legger til grunn at det regionale rådmannsutvalget tilføres en administrativ ressurs for oppfølging av de interkommunale tiltakene /prosjektene og sekretærtjenester for RU. Skjervøy kommune setter av sin andel til finansiering av ressurs til rådmannsutvalget tilsvarende 0,5 stilling i neste økonomiplanperiode.

Saksopplysninger

Bakgrunn:
I møte den 22.09.16 drøftet regionrådet samarbeidet i Nord-Troms og gjorde vedtak om å utrede framtidig organisering. Rådmannsutvalget (RU) ble bedt om å foreta en totalgjennomgang av alle

interkommunale samarbeidsområder, med forslag til endringer/forbedringer og eventuelt nye samarbeidsområder. I møte den 10. november godkjente regionrådet en prosessplan i 4 faser for arbeidet fram til rådsforsamling 25.04.17.

Arbeidet har to dimensjoner; en politisk og en administrativ. Kartlegging og bearbeiding av innsamlet materiale er gjennomført parallelt for begge dimensjoner. Interkommunale tjenestetilbud og felles tjenesteutvikling er fulgt opp av RU. Regional samhandling på politisk nivå og organisering av regionrådet er fulgt opp av regionrådets styre (ordførerne i de 6 kommunene).

Administrativ dimensjon
RU startet sitt arbeid i møte 17.11.16 med en gjennomgang av alle samarbeidstiltakene.
Pr dato har man 20 samarbeid i Nord-Troms (tjenesteproduksjon/fagnettverk/kjøp av felles tjenester), utenom regionrådet. I tillegg kommer samarbeidsprosjekter. Det er utarbeidet en status for samarbeidet (eget dokument).

Fokus er satt på mangfoldet i typer av interkommunale samarbeid og utfordringene med å følge disse opp på en god måte. Struktur for å styre porteføljen er satt på agendaen. RU som samarbeidsorgan er også drøftet og forankret i vedtektene. Arbeidet er fulgt opp i RU-møtene.

I møte den 04.09.17 godkjente RU vedtekter for rådmannsutvalget. Disse er oversendt styret i regionrådet for godkjenning.
I tillegg arbeides det med to andre styringsdokumenter for rådmannsutvalget:

- Prosedyrer for porteføljestyring av samarbeidsprosjekter og tiltak (nytt)
- Strategi og handlingsplan for rådmannsutvalget 2016 – 19 (revidering)

Politisk dimensjon

Regionrådet startet sitt arbeid med møte 22.09.16 og har hatt saken på agendaen i alle møter siden.Drøftingene i regionrådets styre signaliserer ønske om et sterkere politisk fokus (færre saker av administrativ karakter). Man ønsker i større grad å bruke regionrådet som arena for å utvikle politikk på valgte områder, for eksempel der det er viktig å ha en felles holdning utad og stå sterkere.

Fokus på strategisk politisk lederskap – tid og forutsetninger for samskapt politikkutvikling:
- Definere utfordringer som kaller på kollektiv handling
- Utvikle nye problemløsningsstrategier
- Mobilisere støtte til gjennomførelse

Regionrådet har drøftet hvilke arbeidsformer som styrker et regionalt politisk lederskap, samt hvordan man kan komme i posisjon og være i forkant i sentrale politiske prosesser for å vinne fram. Oppsummert:
- Muligheter for å definere og være i forkant av viktige regionale politikkområder
- Forbedre problemforståelsen (kunnskap om hva som skjer og hvordan det påvirker regionen)
- Øke iderikdommen og gjensidig læring (tid og rom for å drøfte/hente inn/reise ut)
- Definere politikkområder som det er viktig å ha et felles regionalt ståsted i forhold til
- Strategisk bruke andre aktører som bygger opp under
- Redefinering av daglig leders rolle til en strategisk overvåker og tilrettelegger slik at man kan være i forkant på de valgte politikkområdene (hva skjer; meldinger, saker som kommer opp sentralt med betydning for regionen etc.)

Videre har man diskutert hvordan man forankrer saker i kommunestyret i den enkelte kommune – og hvordan man skaper legitimitet for arbeidet. Diskusjonsnotat av 22.03.17 om regionalt samarbeid i Nord-Troms har vært sentralt i dette arbeidet.

- Øke politisk forankring og legitimitet i kommunene ved å koble formannskapene opp mot regionrådet gjennom representantskapet

Diskusjonsnotatet dannet også grunnlag for vedtak i Rådsforsamlingen den 25.04.17, der det var enighet om at alle kommunene skulle delta i utformingen av ny plattform for Nord-Troms Regionråd. Rådsforsamlingen konkluderte med:
«Rådsforsamlingen viser til diskusjonsnotatet og er enig i intensjonene som er trukket opp i dokumentet. Rådsforsamlingen ber styret i regionrådet om å jobbe videre med saken på følgende måte:

1. *Ta med innspill fra dagens møte i det videre arbeidet*
2. *Utarbeide en milepælsplan for videre prosess*
3. *Lage en felles saksutredning til alle k-styrene med forslag til modell for endra organisering av regionrådet. Saken skal behandles i alle k-styrer i løpet av året.»*

Mål
POLITISK: Regionalt samarbeid på politisk nivå - samskapt politikkutforming – prioritering av politikkområder – utviklingsområder, samt kommunestyrenes innflytelse på dette.
ADMINISTRATIVT: Overordnet oppgave å bidra aktivt til å utvikle kommunesektoren faglig og administrativt gjennom regionalt samarbeid. Prioritering av tiltak og etablere gode strukturer for gjennomføring.
ORGANISATORISK: En organisasjon som understøtter og er effektiv i forhold til målene politisk og administrativt.

Forslag til organisering
Forslag til ny kommunelov (NOU 2016:4)
Kommuneloven er under endring. Det er ventet at proposisjonen fra departementet vil oversendes Stortinget allerede før sommeren 2018, og at ny lov skal gjelde fra neste kommunestyre- og fylkestingsperiode, dvs fra høsten 2019.
Utvalget (NOU kap.18.6.4 tom kap.18.6.6) foreslår å ta inn en ny organisasjonsform beregnet for produksjonssamarbeid, og at slikt samarbeid skal kalles kommunalt oppgavefellesskap. Videre foreslår utvalget å regulere regionråd i kommuneloven, delvis basert på gjeldende kommunelov §27. Begrepet regionråd har i dag ikke noe fast juridisk innhold. Etter utvalgets oppfatning er det viktig med en regulering for å klargjøre at kommunelovens regler om møteoffentlighet, saksbehandling mv. også gjelder for møter i regionrådets organer. Utvalget foreslår å regulere at regionråd skal være politiske samarbeidsorganer som behandler generelle samfunnsspørsmål på tvers av kommunegrensene i den regionen rådet representerer. De skal ikke være tjenesteproduserende organer. Det er da de andre interkommunale samarbeidsformer må velges (eksempelvis produksjonssamarbeid).
Sentrale punkter i forslaget er:

- *Hva regionråd skal drive med bør komme klart fram*
- *Deltakerkommunene pålegges å ta standpunkt til om regionrådet skal være selvstendig rettssubjekt*
- *Deltakerne hefter ubegrenset for sin andel av regionrådets forpliktelser*
- *Det skal opprettes en skriftlig samarbeidsavtale for regionrådet*
- *Det skal være obligatorisk å velge et råd i regionrådet*

Organisering av regionrådet etter § 27 i gjeldende kommunelov
Nord-Troms Regionråd foreslås organisert etter § 27 i Kommuneloven som eget rettssubjekt og med et styre bestående av ordførerne i hver kommune.
Nord-Troms Regionråd er i dag et eget rettssubjekt med egne ansatte. Dette videreføres i forhold til § 27, og kan, når ny kommunelov inntrer, omdannes til regionråd som eget rettssubjekt. Ny kommunelov vil ha egne overgangsbestemmelser for dette.
Nytt i dette forslaget er at representantskapet består av formannskapene. Et viktig prinsipp som videreføres er at kommunene eier 1/6 hver og har like mange stemmer i representantskapet. Forslaget legger til grunn at hver kommune har 5 stemmer. Hvordan dette i praksis skal gjennomføres vil framgå av vedtektene som utformes i etterkant.
Samarbeidsavtale og vedtekter utformes i henhold til dagens kommunelov, og nødvendige endringer foretas når ny kommunelov foreligger.

Organisasjon
***Representantskapet** består av formannskapsmedlemmene i de 6 kommunene (5 stemmeberettigede pr kommune). Representantskapet konstituerer seg selv ved starten av hver kommunestyreperiode.*
***Regionrådet** er samarbeidsorganets styre, og består av ordførerne i kommunene i Nord-Troms, med varaordfører som vararepresentant. Ledelsen av rådet går på rundgang mellom ordførerne med en valgperiode på 2 år. Rådmennene har møte-, tale- og forslagsrett. Daglig leder møter med tale- og forslagsrett.*
Regionrådet har ansvar for å utarbeide forslag til strategier for regional utvikling. Strategiene skal drøftes av representantskapet og legges frem til endelig behandling i kommunene.
Regionrådet arbeider innenfor de fullmakter kommunene har gitt til ordførerne, jfr. vedtekter.
Regionrådet må løpende vurdere hvilke saker som må legges frem for kommunene til endelig behandling.

Koblinger, ledelse og styring

Representantskap Formannskapene i hver kommune	Overordnet styrings- og strategidokument for regionrådets virksomhet drøftes i representantskap og alle formannskap før vedtak i kommunene.
Regionrådet Ordførerne i hver kommune	Regionrådet (styret) utformer årlig handlingsplan med prioritering på tiltak og budsjetterte kostnader og finansiering.

Alle referater fra regionrådets møter sendes formannskapene og kommunestyrene i regionen.

Arbeidsformer

Det utarbeides et årshjul for aktivitet i regionrådet.
Etter kommunevalg utarbeides forslag til overordnet strategiplan for en fireårsperiode.
Behandles i regionrådets januarmøte - oversendes rådsforsamlingen (mars/april) før det går videre til drøfting og vedtak i kommunene (juni).
Handlingsplan og budsjett på bakgrunn av strategidokumentet vedtas i regionrådets møte i juni.
Representantskapet arrangerer en konferanse per år. Konferansens hovedhensikt er å utvikle regionale målsettinger og strategier beroende hva som er på dagsorden i regionens øverste

samarbeids – og interesseorgan. Effekten av et regionalt arrangement vil være å sette dagsorden, synliggjøre regionen og skape en arena for et konkret samarbeidstiltak.

Ønskede effekter
- Involvering
- Forankring
- Legitimitet
- Forpliktelse
-
-

Administrativ organisering og kobling av regionrådets utviklingsaktivitet

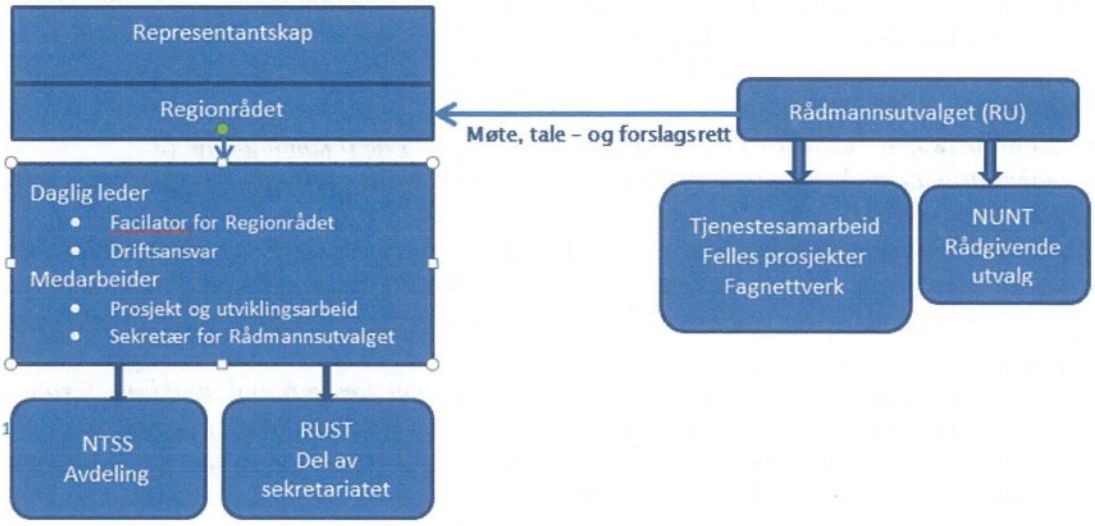

Rådmannsutvalget (RU) - samme som i dag med møte, tale og forslagsrett

Rådmannsutvalget har ansvar for ledelse, styring og kontroll av tjenestesamarbeid og felles prosjekter /fagnettverk/andre aktiviteter iverksatt av RU.
Medarbeider er sekretær i rådmannsutvalgets møter. Vedtekter for RU vedtas.
***Næringsutviklere i Nord-Troms (NUNT)** består av næringsmedarbeidere i kommunene. Rådgivende funksjon i næringssaker. Har egne vedtekter.*
***Regional Ungdomssatsing (RUST)**består av Nord-Troms Ungdomsråd og har egne vedtekter og eget fagråd.*
Regionrådets administrative ressurs består i dag av 100 % stilling som daglig leder for oppfølging av regionrådet, og 50 % stilling som regional ungdomskonsulent (RUST). I prosessen med ny organisering av regionrådet

har styret og representantskap signalisert større tyngde på politisk arbeid. Dette innebærer at daglig leders rolle må dreies til et større politisk fokus og tilrettelegger for de politiske prosessene som pågår på ulike nivå. Forslag til ny kommunelov legger opp til et tydeligere skille mellom produksjonssamarbeid og politiske samarbeidsorganer.
Oppfølgingen av de 20 administrative samarbeidene krever koordinering for å få effekt og resultat av samarbeidene. Omorganiseringen legger til grunn at det regionale rådmannsutvalget tilføres en administrativ ressurs for oppfølging av de interkommunale tiltakene /prosjektene og sekretærtjenester for RU.

Det vises til vedtak i RU den 4. september17 -Sak 39/17 Godkjenning av prosedyrer for porteføljestyring av samarbeidsprosjekter og tiltak:

1. Rådmannsutvalget er tydelige på at det er avgjørende for samarbeidet å ha en administrativ ressurs.

Nord-Troms Studiesenter *er organisert som en avdeling i regionrådet med to ansatte. Egne vedtekter og eget budsjett. Delvis finansiert av Troms Fylkeskommune og kommunene.*

Økonomi

Vedtatt ***fordelingsnøkkel driftstilskudd*** *40 % flatt mellom eierkommunene og 60 % etter folketall. Driftstilskuddet dekker lønn og kontorhold for ansatte, administrasjonskostnader (regnskap/data) alle møtekostnader i regionrådets regi, reisekostnader for representanter som er oppnevnt av regionrådet / når man opptrer på vegne av regionrådet. Årlig budsjettramme kr 2 145 000 (samme nivå for årene 2014-2017).*
Drift av studiesenteret dekkes likt av Troms Fylkeskommune og Nord-Troms kommunene, samt at man bidrar med egeninntjening.
RU har inngått egen avtale om beregning av overheadkostnader interkommunale samarbeid (fra 2016).

VURDERING
Ordførerne i Nord-Troms har satt innhold og organisering av Nord-Troms Regionråd på agendaen. I løpet av et års tid har man gått gjennom og vurdert samarbeidet slik det fungerer i dag og konkludert med hva som er ønskelig framover. Rådsforsamlingen hadde saken oppe den 25.04.17 og støttet initiativet.

Ordførernes syn på regionrådet som en arena for samskapt politikkutvikling på valgte politikkområder, sammenfaller med intensjonen som ligger i forslag til ny kommunelov: «*Regionråd er en politisk samarbeidsform mellom kommuner som i hovedsak befatter seg med generelle samfunnsspørsmål som går på tvers av kommunegrensene i den regionen rådet representerer, og da spesielt regionalpolitiske saker.*»

Ordførerne i regionen har lagt til grunn at det er viktig i denne type saker å ha en felles holdning utad for stå sterkere.Vi vet at Nord-Troms har en del samfunnsutfordringer som er felles for de 6 kommunene. Her kan nevnes demografi, kompetanse, etc. Sentrale politiske prosesser påvirker regionens framtid. Hvordan kan kommunene sammen styrke regionenes posisjon og påvirke debatten? Aktuelt nå er for eksempel styrking av regionenes posisjon mot sterke bysentra eller sett i forhold til storfylket når Troms og Finnmark slås sammen.

Regionrådets politikkområder vil derfor være på områder som ikke kan løses kommunevis. Et god indre dialog er forutsetning for å lykkes. Regionrådet har drøftet hvilke arbeidsformer som styrker et regionalt politisk lederskap, samt hvordan man kan komme i posisjon og være i forkant i sentrale politiske prosesser for å vinne fram.

En viktig forutsetning er at de samfunnsprosessene som har størst betydning for utviklingen av Nord-Troms settes tidlig på dagsorden. Sammen må man definere problemer som kaller på

kollektiv handling, og utvikle strategier for løsninger. Det krever en beredskap der administrasjonen kan tilrettelegge og bidra til innhenting av kunnskap for å etablere en felles forståelse for utfordringene og sette dagsorden. Videre har man diskutert hvordan man forankrer saker i kommunestyret i den enkelte kommune – og hvordan man skaper legitimitet for arbeidet.

Forslaget innebærer at formannskapene i hver kommune utgjør representantskapet, med lik stemmerett, noe som vil styrke koblingen mellom regionrådet og kommunene. Representantskapet vil ha som oppgave å definere de prioriterte politikkområdene. Kommunene kan spille inn type saker der det er viktig å bruke regionrådet som en spydspiss for å fremme regionens standpunkt overfor regionale og nasjonale beslutningstakere. At formannskapene inngår som representantskap og er med på å velge ut noen strategiske politikkområder, vil gjøre koblingen mellom kommune og regionråd sterkere og bidra til en god «indre» dialog også mellom kommunestyrene og regionrådet. Regionrådet utarbeider handlingsplan på bakgrunn av representantskapets føringer.

Ny plattform for regionrådet vil kunne bidra til:

- Tydeliggjøring av regionrådet som politisk samarbeidsorgan
- Større fokus på det politiske lederskapet i Regionrådet – samskapt politikkutforming
- Struktur for koblinger mellom Regionrådet og kommunene gjennom formannskapene
- Klare linjer mellom politikk og administrasjon
- Felles arenaer for representasjonsrollen – ambassadører for regionen
- Dreining av daglig leders rolle til en strategisk overvåker og tilrettelegger for at de folkevalgte til enhver tid har det beslutningsgrunnlaget som er nødvendig
- Struktur for å følge opp tjenestesamarbeid og felles prosjekter gjennom RU

Nordreisa kommune

Arkivsaknr: 2016/1462-10
Arkiv: N62
Saksbehandler: Christin Andersen
Dato: 27.10.2017

Saksfremlegg

Utvalgssak	Utvalgsnavn	Møtedato
36/17	Nordreisa formannskap	09.11.2017

Invitasjon til delaktelse i finansieringsordningen for digitaliseringsprosjekter

Henvisning til lovverk:

Rådmannens innstilling

Nordreisa kommune deltar i finansieringsordningen for digitaliseringsprosjekter i KS.

Kr 100.000,- avsettes i budsjett 2018 til finansieringsordningen på sektor 1.

Saksopplysninger

Nordreisa kommune har mottatt invitasjon til å delta i finansieringsordningen for digitaliseringsprosjekter fra KS. Det er et mål om at ordningen skal være på plass i løpet av høsten 2017 og virke fullt ut i 2018.

Hovedstyret i KS har utarbeidet en egen digitaliseringsstrategi for kommuner og fylkeskommuner 2017–2020. Målgruppen for strategien er politikere og administrativ ledelse. Strategien setter retning og sier hva kommunal sektor skal oppnå, og skisserer noen av utfordringene kommuner og fylkeskommuner står overfor. En nettversjon er etablert og viser forslag til tiltak og oversikt over felles prosjekter: http://www.ks.no/fagomrader/utvikling/digitalisering/digitaliseringsstrategien/ Strategien oppdateres løpende og kan brukes som hjelp ved utarbeidelse av digitaliseringsstrategier i den enkelte kommune og fylkeskommune.

Et viktig delmål i strategien er en mer samordnet kommunal sektor for etablering av digitale fellesløsninger. Finansiering av dette er hovedmål med finansieringsordningen for digitaliseringsprosjekter, og derfor bakgrunn for invitasjonen fra KS til kommunene.

Kommunal- og moderniseringsdepartementet (KMD) vil bidra med 125 millioner kroner over 2 år forutsatt at kommunene bidrar med minst like mye. KS vil bidra med 40 millioner kroner, storbynettverket med 35 millioner kroner. Dersom alle kommuner og fylkeskommuner blir med

i ordningen vil ordningen disponere ca 250 millioner kroner, som skal forvaltes av KS. Når ordningen er etablert skal den være selvfinansierende ved at utviklingskostnader skal tilbakebetales år løsninger tas i bruk.

Hovedstyret i KS vedtok 15. august om å invitere alle kommuner og fylkeskommuner til å bidra med et engangsbeløp, på 20 kroner pr innbygger. Pr 2 kvartal har Nordreisa kommune 4931 innbyggere som tilsvarer i underkant av 100.000,-. KS ber om tilbakemelding innen 20. desember.

Vurdering

Formålet med ordningen er å utvikle nye felles digitale løsninger for kommunal sektor. Når kommunen deltar med engangssummen vil kommunen få tilgang til alle løsningene som blir utviklet. Det er kun kommuner som er med på finansiering av ordningen, som kan ta i bruk løsninger som utvikles.

Digitalisering skal gi mulighet for innovasjon, økt produktivitet og bedre kvalitet i både offentlige og private virksomheter. De demografiske endringene kommunene står overfor skaper behov for omstilling. Det vil bli flere som har behov for tjenester og færre til å utføre tjenestene. 95% av alle norske husstander er på nett og Norge er det femte mest digitaliserte landet i verden. Kravene til tjenesteinnovasjon og ressurseffektivitet i offentlig sektor vil øke, og digitalisering er et viktig virkemiddel. Det er en nasjonal målsetting i Norge at digitale tjenester skal være førstevalg for innbyggerne. For å lykkes med digitalisering er kommunene avhengige av at digitale løsninger faktisk blir benyttet fremfor manuelle løsninger, og det vil være store fordeler i fellesløsninger.

Det ligger et potensiale for effektivisering gjennom digitalisering i alle kommunens virksomheter For å lykkes med digitalisering må arbeidet prioriteres og det må avsettes ressurser, både økonomiske og menneskelige. Rådmannen anbefaler derfor at Nordreisa kommune setter av midler til finansieringsordningen, for å kunne dra nytte av fremtidige løsninger som utvikles for deltakerkommuner.

Nordreisa kommune

Arkivsaknr: 2017/279-9
Arkiv: 520
Saksbehandler: Marion Heidenberg
Dato: 30.10.2017

Saksfremlegg

Utvalgssak	Utvalgsnavn	Møtedato
37/17	Nordreisa formannskap	09.11.2017

Statusrapport lønnskostnader per september 2017

Henvisning til lovverk:

Rådmannens innstilling

Statusrapport pr september 2017 tas til orientering.

Saksopplysninger

Det er gjennomført en statuskontroll på lønnskostnadene per september 2017.
Regnskap og budsjett for denne perioden er hentet ut fra økonomisystemet Agresso for analyse.

Postene i budsjettet er ikke periodisert, men satt i sin helhet inn på første periode av året, slik at totalt budsjett følger med hele tiden. Per september 2017 skal forbruket ligge på 72,7 % for lønn inkl. ref. sykelønn og 75,0 % for sosial utgifter for å være innenfor budsjettet. Denne oversikten viser regnskapsførte lønnsutgifter i forhold til totalbudsjettet. Kolonnen ”avvik” viser det som står i regnskapssystemet beregnet ut fra differansen mellom forbruks % på budsjett og faktisk forbruks % i regnskapet til og med februar. Årsaken til avvikene forklares under hver sektor.

Prosjekter holdes utenfor da disse ikke er en del av selve drifta, men som finansieres med diverse tilskudd. Det gjøres heller ikke en avviksanalyse av sektor 5 – Selvkost, da denne sektoren er selvfinansiert.

Total oversikt sektor 1-6 til og med september 2017

1 sektor for administrasjon	Regnskap	Budsjett	Forbruk i %	Avvik
Lønn og ref sykelønn	8 289 423	12 120 026	68,39	-521 836
Sosiale utgifter	1 573 645	2 107 770	74,66	-7 183
Innsparing kompetansemidler	0	-26 000	0,00	18 902
Totalt avvik sektor 1	**9 863 068**	**14 227 796**	**69,32**	**-510 117**

2 Sektor for oppvekst og kultur	Regnskap	Budsjett	Forbruk i %	Avvik
Lønn og ref sykelønn	65 326 587	93 977 057	69,51	-2 994 734
Sosiale utgifter	10 531 231	13 233 281	79,58	606 270
Totalt avvik for sektor 2	**75 857 818**	**107 210 338**	**70,76**	**-2 388 463**

3 Sektor for helse og sosial	Regnskap	Budsjett	Forbruk i %	Avvik
Lønn og ref sykelønn	83 686 242	114 558 888	73,05	401 931
Sosiale utgifter	15 769 122	21 982 483	71,73	-717 740
Innsparing kompetansemidler	0	-239 000	0,00	173 753
Kjøp av tjenester	1 415 221	235 494	600,96	1 238 600
Totalt avvik for sektor 3	**100 870 585**	**136 537 865**	**73,88**	**1 096 543**

6 sektor for drift og utvikling	Regnskap	Budsjett	Forbruk i %	Avvik
Lønn og ref sykelønn	17 983 057	25 201 718	71,36	-338 592
Sosiale utgifter	3 431 001	4 708 138	72,87	-100 102
Endring budsjettramme - Ny trafo	0	410 000	0,00	0
Totalt avvik sektor 6	**21 414 058**	**30 319 856**	**70,63**	**-438 694**

Sum drift sektor 1 til 6	Regnskap	Budsjett	Forbruk i %	Avvik
Lønn og ref sykelønn	175 285 308	245 857 689	71,30	-3 453 232
Sosiale utgifter	31 304 999	42 031 672	74,48	-218 755
Innsparing kompetansemidler	0	-265 000	0,00	192 655
Kjøp av private tjenester	1 415 221	235 494	600,96	1 238 600
Endring budsjettramme - Ny trafo	0	410 000	0,00	0
Totalt avvik sektor 1-6	**206 590 308**	**288 269 855**	**71,67**	**-2 240 731**

1 Sektor for administrasjon

Oversikt for sektoren:

1 sektor for administrasjon	Regnskap	Budsjett	Forbruk i %	Avvik
Lønn og ref sykelønn	8 289 423	12 120 026	68,39	-521 836
Sosiale utgifter	1 573 645	2 107 770	74,66	-7 183
Innsparing kompetansemidler	0	-26 000	0,00	18 902
Totalt avvik sektor 1	**9 863 068**	**14 227 796**	**69,32**	**-510 117**

Fortegn på avvikskolonnen: - mindreforbruk, + merforbruk

De viktigste forklaringene til avvikene er:

- Lønn inkl. sosiale utgifter og refusjon sykelønn:
  - Mindreforbruk på lønn inkludert refusjon sykelønn og sosiale utgifter kr. 0.510 mill.
  - Refusjon sykelønn utgjør kr. 0.240 mill., kostnadene utgjør kr.0.109 mill., gir et mindreforbruk på kr 0.131 mill.
  - Mindreforbruk lønn i faste stilling kr 0.219 mill. (vakant IKT)
  - Politiske godtgjøringer ligger an til et mindreforbruk på ca kr 0.200 mill.

2 Sektor for oppvekst

Oversikt for sektoren:

2 Sektor for oppvekst og kultur	Regnskap	Budsjett	Forbruk i %	Avvik
Lønn og ref sykelønn	65 326 587	93 977 057	69,51	-2 994 734
Sosiale utgifter	10 531 231	13 233 281	79,58	606 270
Totalt avvik for sektor 2	**75 857 818**	**107 210 338**	**70,76**	**-2 388 463**

Fortegn på avvikskolonnen: - mindreforbruk, + merforbruk

De viktigste forklaringene til avvikene er:

- Lønn inkl. sosiale utgifter og refusjon sykelønn:
  - Mindreforbruk på lønn inkludert refusjon sykelønn og sosiale utgifter kr. 2.388 mill.
  - Refusjon sykelønn utgjør kr. 5.349 mill., kostnadene utgjør kr. 3.919 mill. Mindreforbruk på kr 0.884 mill. pga. budsjettert med merinntekt.
  - Mindreforbruk lønn i faste stillinger kr. 1.869 mill.
  - Mindreforbruk på introduksjonsstønad kr. 0.544 mill.
  - Merforbruk godtgjøringer barnevernstjenesten kr 0.373 mill.
  - Merforbruk bruk av ferievikarer, vikarer annet fravær, ekstrahjelp, engasjement og overtid på kr. 0.146 mill.
  - Sektoren har et mindreforbruk på introduksjonsstønad som trekker ned et merforbruk hos sektoren. Dermed gir pensjon et merforbruk som følge av at godtgjøringer og introduksjonsstønad ikke har pensjon. Det gis heller ikke refusjon på pensjon ved refusjon sykelønn.

3 Sektor for helse og sosial

Oversikt for sektoren:

3 Sektor for helse og sosial	Regnskap	Budsjett	Forbruk i %	Avvik
Lønn og ref sykelønn	83 686 242	114 558 888	73,05	401 931
Sosiale utgifter	15 769 122	21 982 483	71,73	-717 740
Innsparing kompetansemidler	0	-239 000	0,00	173 753
Kjøp av tjenester	1 415 221	235 494	600,96	1 238 600
Totalt avvik for sektor 3	**100 870 585**	**136 537 865**	**73,88**	**1 096 543**

Fortegn på avvikskolonnen: - mindreforbruk, + merforbruk

De viktigste forklaringene til avvikene er:

- Lønn inkl. sosiale utgifter og refusjon sykelønn:
  - Totalt et merforbruk på kr 1,096 mill.
  - Mindreforbruk på lønn inkludert refusjon sykelønn og sosiale utgifter kr 0.325 mill.
  - Refusjon sykelønn utgjør kr. 5.093 mill., kostnadene utgjør kr. 4.216 mill. Mindreforbruk på kr 0.560 mill. pga. budsjettert med merinntekt.
  - Mindreforbruk på kvalifiseringsstønad kr. 0.364 mill.
  - Mindreforbruk lønn i faste stillinger kr. 2.521 mill.
  - Merforbruk turnustillegg kr 1.424 mill.
  - Merforbruk bruk av ferievikar kr. 1.246 mill.
  - Merforbruk overtid og forskjøvet arbeidstid kr. 1.302 mill.
  - Mindreforbruk vikar annet fravær og ekstrahjelp kr 0.114 mill.
  - Merforbruk kjøp av tjenester kr. 1.239.mill., ca. 0.130 mill. gjelder 2016 som er betalt i mars 2017, resterende gjelder 2017.
  - Det foreligger vedtak fra kommunestyret om budsjettregulering for å dekke merforbruk.

6 Sektor for drift og utvikling

Oversikt for sektoren:

6 sektor for drift og utvikling	Regnskap	Budsjett	Forbruk i %	Avvik
Lønn og ref sykelønn	17 983 057	25 201 718	71,36	-338 592
Sosiale utgifter	3 431 001	4 708 138	72,87	-100 102
Endring budsjettramme - Ny trafo	0	410 000	0,00	0
Totalt avvik sektor 6	**21 414 058**	**30 319 856**	**70,63**	**-438 694**

Fortegn på avvikskolonnen: - mindreforbruk, + merforbruk

De viktigste forklaringene til avviket på utgiftene er:

- Lønn inkl. sosiale utgifter og refusjon sykelønn:
  - Mindreforbruk på lønn inkludert refusjon sykelønn og sosiale utgifter kr 0.439 mill.
  - Refusjon sykelønn utgjør kr. 0.868 mill., kostnadene utgjør kr. 0.068 mill. Mindreforbruk på kr 0.616 mill. pga budsjettert merinntekt.
  - Sektoren har vakanser innen byggdrift.

- Er noe merforbruk på overtid og lønn beredskap, dette forventes å jevne seg ut i løpet av året da det er sesongmessige variasjoner.

Total

Sum drift sektor 1 til 6	Regnskap	Budsjett	Forbruk i %	Avvik
Lønn og ref sykelønn	175 285 308	245 857 689	71,30	-3 453 232
Sosiale utgifter	31 304 999	42 031 672	74,48	-218 755
Innsparing kompetansemidler	0	-265 000	0,00	192 655
Kjøp av private tjenester	1 415 221	235 494	600,96	1 238 600
Endring budsjettramme - Ny trafo	0	410 000	0,00	0
Totalt avvik sektor 1-6	**206 590 308**	**288 269 855**	**71,67**	**-2 240 731**

Fortegn på avvikskolonnen: - mindreforbruk, + merforbruk

Vurdering

Nordreisa kommune har per september 2017 et mindreforbruk på kr 2.241 mill., hvorav alle sektorene utenom helse og omsorg har mindreforbruk.

Det foreligger et vedtak fra siste kommunestyremøte om budsjettregulering for å dekke inn merforbruk innen sektoren for helse og omsorg.

Alle sektorene har mindreforbruk på bruk av sykevikarer sammenlignet mot refusjon sykelønn.

Lønn i faste stillinger har også mindreforbruk hos alle sektorene.

Det er også mindreforbruk på introduksjonsstønad og kvalifiseringsstønad.

Resultatet etter lokale lønnsforhandlinger i høst vil bli utbetalt i november, og det vil redusere mindreforbruket noe.