

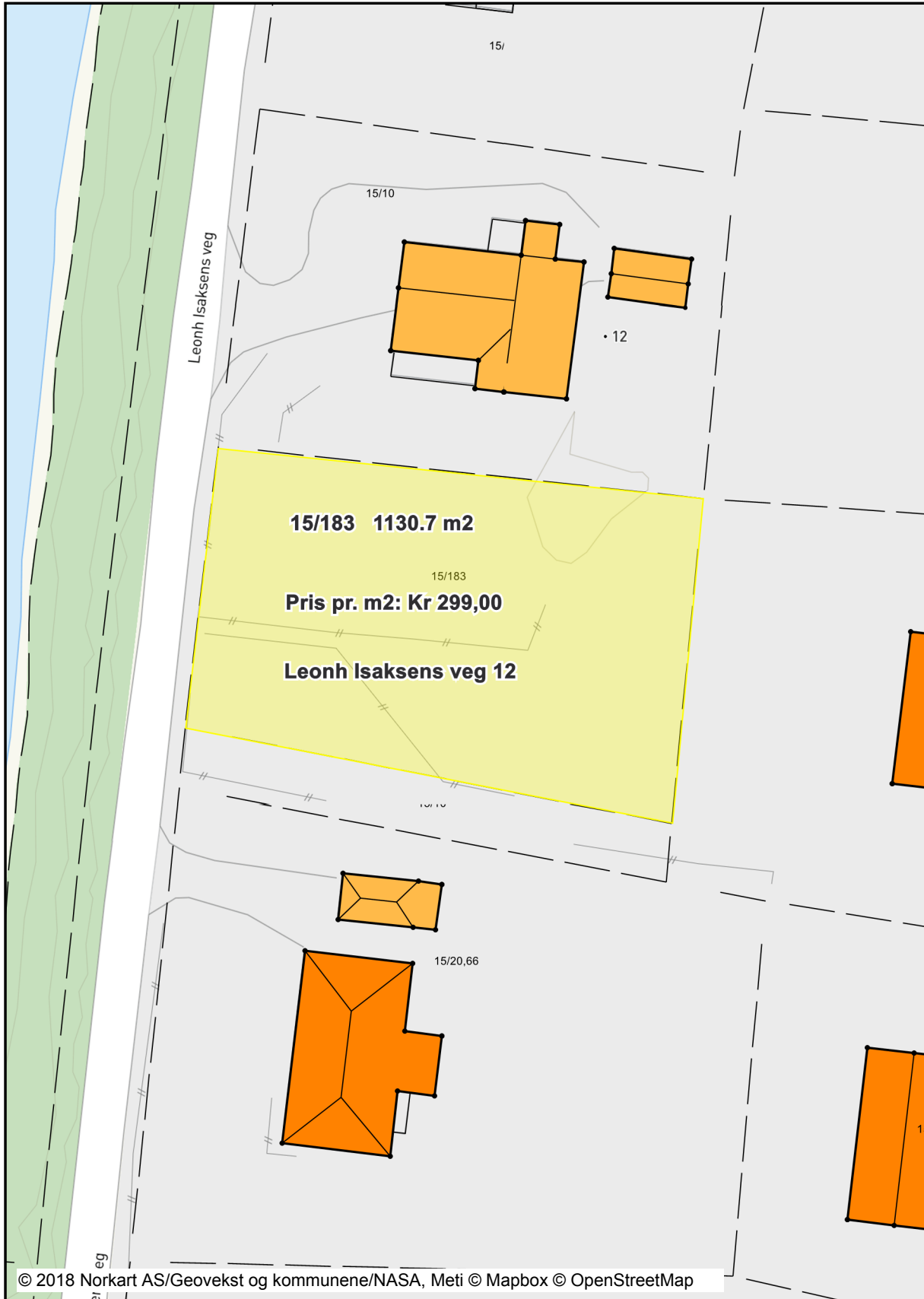


# Boligtomt




















Dato: 27.08.2018

Målestokk: 1:500

Koordinatsystem: UTM 35N



## Tegnforklaring

<i>Eiendomsinformasjon</i>	
	Eiendomsgrense omtvistet
	Eiendomsgrense
	Eiendomsteig
Abc	Gårds- og bruksnummer
<i>Bygninger</i>	
	Bygningsdelelinje
	Grunnmur
	Taksprang Bunn
	Bygning - Boligbygg
	Bygning - Andre bygg
	Annen bygning
	Bygning punkt
	Takriss
	Takoverbygg
	Takoverbygg kant
	Trapp inntil bygg, kant
	Veranda
	Bygningslinje
	Taksprang
	Mønelinje
	Låvebru
<i>Adresser</i>	
Abc	Gateadresse