

## Teiknforklaring


### Reguleringsplan PBL 2008

#### §12-5. Nr. 1 - Bygningar og anlegg

 Bustader

#### §12-5. Nr. 2 – Samferdselsanlegg og teknisk infrastruktur

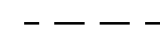
 Køyreveg

 Annan veggrunn – teknisk anlegg

#### Linjesymbol

 RpGrense

 RpFormålGrense

 Byggegrense

#### Punktsymboler

 Avkjørsel - både inn og utkjøring

#### Kartopplysninger

Kilde for basiskart: Flora kommune

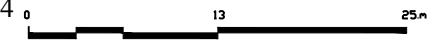
Ekvidistanse: 1m

Dato for basiskart: 11.03.2019

Kartmålestokk: 1:500 m i A3

Koordinatsystem: UTM sone 32 basert på EUREF89/WGS84

Høydegrunnlag: NN2000



Flora  
kommune

### Privat detaljreguleringsplan

### Hovland - Eikefjord, del av GBnr. 53/10, Bustad

Med tilhørende reguleringsbestemmelser

Arealplan-ID:  
1401\_20100107

Forslagsstiller:  
Kari Hovland

#### SAKSBEHANDLING ETTER PLAN- OG BYGNINGSLOVEN

SAKS-NR	DATO	SIGN
---------	------	------

Dato	Revisjon		
Dato	Revisjon		
Dato	Revisjon		

#### Kommunestyret sitt vedtak

Ny 2. gang behandling

Offentlig ettersyn fra ..... til .....

2. gangs behandling

Offentlig ettersyn fra ..... til .....

1. gangs behandling

Kunngjøring av oppstart av planarbeid

30.08.2018 HD

Oppstartsmøte...

25.08.2018 HD

PLANEN ER UTARBEIDET AV:

PLANKONSULENT

TEGNNR.	DATO	SIGN.
---------	------	-------

001	11.03.2019	HD
-----	------------	----

Det bekreftes at planen er i samsvar med kommunestyrets vedtak av

BekreftDato	PLANSJEFNAVN
Dato	Plansjef

