Møteinnkalling

Utvalg:	**Nordreisa miljø-, plan og utviklingsutvalg**
Møtested:	Formannskapssalen, Rådhuset
Dato:	04.09.2019
Tidspunkt:	08:00

Eventuelt forfall må meldes snarest på tlf. 77 58 80 15, eller til postmottak@nordreisa.kommune.no – ved forfallsmelding på e-post er vil dere motta en bekreftelse på at den er registrert, dersom dere ikke mottar en slik bekreftelse MÅ dere ta kontakt pr. telefon.

Vararepresentanter møter etter nærmere beskjed.

MØTET STARTER KL 08:00 MED ORIENTERING

Saksliste

Utv.saksnr	Sakstittel	U.Off	Arkivsaksnr
PS 47/19	Referatsaker		
RS 165/19	Innvilget midlertidig fritak for vannavgift på gnr. 1942/79/27	X	2016/323
RS 166/19	Utslippstillatelse 1942/81/71 Midlertidig avløpsanlegg		2017/711
RS 167/19	utslippstillatelse for mindre avløpsanlegg gnr.1942/77/63		2018/1437
RS 168/19	Ferdigattest 1942/25/24 Stall		2016/1029
RS 169/19	Igangsettingstillatelse 1942/24/1/6 Ny enebolig etter brann		2019/160
RS 170/19	Beslutning om uttak av yngling av jerv i Nordreisa kommune -Troms og Finnmark		2019/729
RS 171/19	Reisa nasjonalpark - Søknad om tillatelse til prøvefiske og kultivering av Ráisjávri i Reisa nasjonalpark		2015/1741
RS 172/19	Endring av areal- og høydebegrensninger rundt Avinors lufthavner for saken Sørkjosen lufthavn		2019/730
RS 173/19	Ferdigattest 1942/81/71 Fritidsbolig		2017/711
RS 174/19	Ferdigattest 1942/47/439 Fritidsbolig		2018/380
RS 175/19	Tillatelse til tiltak uten ansvarsrett på gnr. 1942/10/3 Oppføring av ny driftsbygning til landbruk, samt rivning av eksisterende driftsbygning.		2019/669
RS 176/19	1942/Svar på søknad om overnatting Storslett skole		2019/24
RS 177/19	1942/Svar på søknad om overnatting Nord-Troms vgs, avd Storslett		2019/24
RS 178/19	1942/Svar på søknad om overnatting Idrettshallen		2019/24
RS 179/19	Dammar Sikkajavre, Nordreisa kommune. Klassifisering - vedtak. Dambrotbølgeberekningar - tilbakemelding frå NVE		2019/738
RS 180/19	Utslippstillatelse 1942/24/1/6 Vesentlig endring av tidligere avløpsanlegg		2019/160
RS 181/19	Tillatelse til tiltak uten ansvarsrett for gbr 1942/76/37 Garasje		2019/749
RS 182/19	Administrativt vedtak - søknad om deling gnr 13, bnr 2		2019/372
RS 183/19	KV 1110 til eiendommen gnr. 27 bnr. 2 i NORDREISA kommune - Søknad om flytting av avkjørsel		2019/645
RS 184/19	KV 1110 til eiendommen 1942/27/2 - Tillatelse til flytting av avkjørsel		2019/645
RS 185/19	1942/Svar på søknad om tillatelse til handel med pyrotekniske varer - Idè og Design Nordreisa		2019/375

RS 186/19	Loahpalaš rávven Ráissas/Endelig tilrådning i Nordreisa	2017/463
RS 187/19	T-S-22 EIDSFJORD SJØFARM AS 958023685 AKVAKULTURTILLATELSE FOR MATFISK AV LAKS TIL FORSKNINGSFORMÅL PÅ LOKALITET 13949 HAGEBERGAN OG 16015 RUSSELVA I HHV SKJERVØY OG NORDREISA KOMMUNE	2015/594
RS 188/19	TILLATELSE FOR PRØVEFISKE OG KULTIVERING AV RÁISJÁVRI I REISA NASJONALPARK, TROMS, 2019	2015/1881
RS 189/19	Tillatelse til tiltak 1942/47/37 og 1942/47/105 Oppføring av ny heis.	2019/755
RS 190/19	Informasjon til kommunene i Troms angående lokal vannforvaltning	2019/706
RS 191/19	Utslippstillatelse 1942/22/40	2019/791
RS 192/19	Tillatelse til tiltak uten ansvarsrett på gnr. 1942/22/20 og 22/40 Klubbhus	2019/791
RS 193/19	Tillatelse til tiltak 1942/47/235 Rehabilitering av vannledninger. Del 2 Sørkjosen.	2019/781
RS 194/19	Tillatelse til tiltak uten ansvarsrett for gbr 1942/62/40 Tilbygg fritidsbolig	2019/774
RS 195/19	Utslippstillatelse 1942/23/32	2019/797
RS 196/19	Tillatelse til tiltak på gnr. 1942/23/32 - ny bolig og tilbygg til bolig	2019/797
RS 197/19	Tillatelse til tiltak 1942/49/6 og 49/6/2 Rivning av bygg og kai	2015/1039
RS 198/19	Søknad om fritak for feieavgift gnr 1942/47/4	2018/1034
RS 199/19	Ferdigattest 1942/65/32 Tilbygg enebolig	2018/878
RS 200/19	Ferdigattest 1942/47/155 Ny boenhet i kjeller	2015/1556
RS 201/19	Tillatelse til tiltak uten ansvarsrett for gbr 1942/81/67 Tilbygg fritidsbolig	2019/855
RS 202/19	Tillatelse til tiltak uten ansvarsrett 1942/29/82 Tilbygg fritidsbolig	2019/792
RS 203/19	Ferdigattest gnr 1942/10/17 Tilbygg til enebolig, samt oppføring av garasje	2018/1179
RS 204/19	Tillatelse til tiltak uten ansvarsrett 1942/51/3 Naust	2019/496
RS 205/19	Tillatelse til tiltak 1942/3/17 Rivning etter brann	2019/868
RS 206/19	Ferdigattest 1942/5/29 Ny enebolig med garasje	2018/701
RS 207/19	Søknad om ferdigattest 1942/49/1 Oppført enebolig etter brann	2018/628
RS 208/19	Tillatelse til tiltak 1942/59/5 Rivning etter brann	2019/880
RS 209/19	Høring angående reserveområde for vindkraft i Nordreisa og støttemarsj mot vindkraft i verdifull natur 12 mai	2019/609

RS 210/19	Vedtak – avvisning av søknad om tilskudd til investering i effektive og miljøvennlige havner – Nordreisa kommune	2015/1300
RS 211/19	Tillatelse til tiltak 1942/71/18 Tilbygg garasje	2019/895
RS 212/19	Invitasjon til møte i Nordreisa kommunes Beredskapråd 29.08.19	2015/2125
RS 213/19	Administrativt vedtak - søknad om deling av driftsenhet gnr 11/2 m fl	2019/892
RS 214/19	Tillatelse til tiltak uten ansvarsrett 1942/46/18 Oppføring av støyskjerm	2019/747
RS 215/19	1942/Svar på søknad om overnatting Grendehuset Havnnes	2019/24
RS 216/19	1942/46/26 Svar på søknad om oppheving av fyringsforbud	2019/27
RS 217/19	Tillatelse til tiltak 1942/14/164 Tilbygg enebolig	2019/922
RS 218/19	Tillatelse gitt 19.08.2019 utgår og blir erstattet med denne tillatelsen 1942/14/164 Tilbygg utleiehytte	2019/922
RS 219/19	Utslippstillatelse 1942/1/12	2019/934
RS 220/19	1942/Søknad om stort arrangement	2019/24
RS 221/19	1942/Svar på søknad om stort arrangement Goroso festivalen	2019/24
RS 222/19	Søknad om kjøp av eiendom 1942/47/42 PÅ Solbakkmelen til boligtomt	2015/2213
PS 48/19	Budsjett 2020 -sektor for drift og utvikling	2019/947
PS 49/19	Dispensasjon fra reguleringsplan 1942/83/1 Oppføring av naust.	2019/778
PS 50/19	Høringsuttalelse - Forslag til nasjonal ramme for vindkraft på land - Nordreisa kommune	2019/609
PS 51/19	Klage på avslag om deling - gnr 43, bnr 1	2019/173
PS 52/19	Klage på søknad om fritak for renovasjon på eiendommen 85/7 i Nordreisa kommune	2019/841
PS 53/19	Kommunebarometeret 2019	2018/1164
PS 54/19	Lokal forskrift om mindre avløpsanlegg i Nordreisa kommune	2017/838
PS 55/19	Oppføring av naust og søknad om dispensasjon fra KPA 1942/69/20	2019/790
PS 56/19	Oppføring av plasthall 1942/47/509 Biloppstillingsplass til verksted	2019/588
PS 57/19	Parallellnavn på bygder og tettsteder i Nordreisa	2017/463
PS 58/19	Planforslag: Detaljregulering Rovdas gravlund - nasjonal plan ID: 19422018_003	2018/918
PS 59/19	Resultatrapport for drift og utvikling pr 1.august	2016/677

	2019	
PS 60/19	Sluttbehandling - Detaljregulering Høgegga barnehage - planid. 19422018_001	2018/275
PS 61/19	Søknad om dispensasjon for oppføring av badstue i 100- meter sonen langs sjø 1942/66/23	2019/719
PS 62/19	Søknad om midler fra kommunalt miljøfond	2019/740
PS 63/19	Søknad om midler fra kommunalt miljøfond	2019/901
PS 64/19	Søknad om støtte fra kommunalt miljøfond	2019/951
PS 65/19	Utbedring Nordkjosveien etter utglidning av vei	2017/502
PS 66/19	Vedlikeholdsplan kommunale veier i Nordreisa 2020 - 2030	2019/974

Tilleggssaker som ettersendes 29.8.19
PS 67/19 Forslag om kommunal forskrift hundekjøring
PS 68/19 Søknad om dispensasjon og oppføring av tilbygg og garasje 1942/47/10

Tilleggssak ettersendt 3.9.19
PS 67/19 Oppgradering veilysarmatur

Orienteringer
Møtet starter kl 8:00 med orientering av Regionlensmann Ole Johan Skogmo

PS 47/19 Referatsaker

Nordreisa kommune
Ráissa suohkan
Raisin komuuni

«MOTTAKERNAVN»
«ADRESSE»
«POSTNR» «POSTSTED»

«KONTAKT»

Delegert vedtak
Delegert utvalg miljø-, plan og utviklingsutvalget - nr. 224/18
Vedtaket er gjort i henhold til delegasjonsreglement gitt av Nordreisa kommunestyre i sak 57/16

Deres ref:	Vår ref (bes oppgitt ved svar):	Løpenr.	Arkivkode	Dato
«REF»	2017/711-11	10682/2018	1942/81/71	10.06.2019

Utslippstillatelse 1942/81/71 Midlertidig avløpsanlegg

UTSLIPPSTILLATELSE FOR MINDRE AVLØPSANLEGG

Etter lov om vern mot forurensninger og om avfall (forurensningsloven) og forskrift om begrensning av forurensning (forurensningsforskriften) §§ 13-3 og 13-4
Vedtak hjemlet i delegasjonsreglement vedtatt av Nordreisa kommunestyre i sak 57/16.

Byggested:	Vest- Uløyveien 485	Gnr/Bnr:	81/71
Tiltakshaver:	Marius Johansen og Sandra Hallen	Adresse:	Alvheim 16, 9151 STORSLETT
Ansvarlig søker: Org. nr.	BIRKELUND SAGBRUK AS 979 760 612	Adresse:	Industrivegen 6, 9152 SØRKJOSEN
Tiltakets art:	Nytt avløpsanlegg	Bruksareal:	4 m^3 og 24 m^2
Type avløpsvann:	Sanitært avløpsvann	Utslipp til:	Terreng

VEDTAK:

Tillatelse:
I medhold av forurensningsloven § 13-4 godkjennes søknad om oppføring av midlertidig avløpsanlegg med slamavskiller og infiltrasjonsanlegg til fritidsbolig mottatt 30.06.2017 på gnr. 81 bnr. 71.

Det vises for øvrig til søknadens vedlagte situasjonskart og innleverte dokumentasjon på hvordan utslippet skal etableres og drives.

Dispensasjon:
Det er gitt dispensasjon fra reguleringsplan i Miljø-, plan, og utviklingsutvalget den 11.10.2018, for oppføring av midlertidig avløpsanlegg inntil et fellesanlegg blir opprettet i reguleringsfeltet.

Nordreisa kommune har tatt i bruk eDialog. Med den kan du trygt sende oss brev og dokumenter elektronisk selv om de er unntatt offentlighet.

Vi oppfordrer alle til å ta i bruk ordningen med digital post – for hvert brev du leser digitalt fra oss er du med å bidra til besparelse på ca. 12 kroner. Fordelene er mange – les mer om digital post på vår hjemmeside.

Postadresse:
Postboks 174, N- 9156 Storslett
E-post:
postmottak@nordreisa.kommune.no

Besøksadresse:
Sentrum 17
Internett:
www.nordreisa.kommune.no

Telefon: + 47 77 58 80 00
Telefaks: + 47 77 77 07 01

Bankkonto: 4740.05.03954
Org.nr: 943 350 833

Godkjenning av foretak for ansvarsrett:
Foretak med eller uten sentral godkjenning som søker ansvarsrett, bekrefter ved søknad at de oppfyller pbl 2008 § 23-3 og SAK10 §§ 9-1 og 9-2 til ansvarsrett for omsøkte fagområder. Det er ansvarlig søkers ansvar å påse at alle fag er dekket med ansvarsrett før arbeidet igangsettes jf pbl § 23-4.

Til arbeid som krever ansvarsrett og som ansvarlig foretak selv ikke utfører eller har nødvendig kompetanse for å utføre, skal ansvarlig foretak forvisse seg om at innleid foretak tilfredsstiller forskrifters krav til kompetanse for sitt fag og har kontrollsystemet på plass.

Foretak med sentral godkjenning:
Foretak som har sentral godkjenning for ansvarsrett etter pbl § 22-1 og SAK10 § 13-1 og som er godkjent registrert av godkjenningsorganet Direktoratet for byggkvalitet.

Foretak	Godkjenningsområde
NORD TROMS RØR AS Org. nr. 991 534 903	UTF - Ansvarlig utførende og kontrollerende av utførelsen, tiltakskl. 1. Ansvarsområde: Ansvarlig for prosjekterende og utførende arbeid

Foretak uten sentral godkjenning:
Med hjemmel i pbl 2008 § 23-3 og SAK10 §§ 9-1 og 9-2, gis ansvarsrett i forbindelse med omsøkte tiltak til følgende foretak:

Foretak	Godkjenningsområde
BIRKELUND SAGBRUK AS Org. nr. 979 760 612	SØK - Ansvarlig søker, tiltakskl. 1
Y.E. ANLEGG OG TRANSPORT AS Org. nr. 998 523 761	UTF/KUT - Ansvarlig utførende og kontrollerende av utførelsen, tiltakskl. 1. Ansvarsområde: Ansvarlig for grave og maskinarbeid

SAKSUTREDNING/BEGRUNNELSE FOR VEDTAKET:

Administrasjonens drøfting/begrunnelse:
Det er innlevert dokumentasjon som bekrefter hvordan utslipp skal etableres og drives. Det er bekreftet av ansvarlig eier at han/hun er ansvarlig for forskriftmessig drift og vedlikehold.

Forhold som søker/prosjekterende/utførende må være oppmerksom på:

- Det skal monteres slamavskiller og jordrenseanlegg i samsvar med Norsk standard eller VA/Miljøblad
- Utslippet skal etableres og drives i samsvar med kravene i Forurensningsforskriften kapittel 12
- Før jordrenseanlegget lukkes etter legging av infiltrasjonsrør mv, skal kommunen gis et varsel på minst 2 arbeidsdager slik at forurensningsmyndigheten kan kontrollere anlegget.

- Ferdigattest skal sendes til kommunen når arbeidet er utført.

Renseanlegg:
Innkommet dokumentasjon av rensegrad er dokumentert av nøytral fagkyndig, samt med beskrivelse av utslippsstedet, utslippsanordningen- og dyp, for bruks av:

- Minirenseanlegg skal ha dokumentasjon som tilfredsstiller NS-EN-12566-3.
- Øvrige renseanlegg skal ha dokumentasjon på at anerkjent dimensjonering og utforming er benyttet.
- Renseanlegg med naturlig infiltrasjon i grunnen skal i tillegg ha dokumentasjon på at anleggets størrelse og plassering er tilpasset de aktuelle vannmengdene og grunnforholdene på stedet. Dokumentasjonen omfatter grunnundersøkelser og inneholder informasjon om hydraulisk kapasitet, infiltrasjonskapasitet, løsmassenes egenskaper som rensemedium og risiko for forurensning. Løsmassenes egenskaper som rensemedium kan unnlates fra dokumentasjonen dersom renseanlegget kun renser gråvann.

Det henvises til Forurensningsforskriften §12-10.

Utslippssted:
Utslippssted for avløpsvann fra renseanlegg har:

a) Utslipp til sjø og ferskvann lokaliseres minst 2 m under laveste vannstand.
b) Utslipp til elv kun forekommer til elv med helårsavrenning.
c) Utslipp til grunnen kun forekommer til stedegne løsmasser.

Det henvises til forurensningsforskriften § 12-11

Byggegrunn/Atkomst:

- Forholdene på stedet vurderes slik at det at slamavskiller og jordrenseanlegg kan bygges i samsvar med Norsk standard eller VA/Miljøblad
- Det er avlagt tilstrekkelig plass på eiendom til oppstillingsplass for tømmebil.
- Anlegg er plassert slik at det ikke kommer i konflikt med vannforsyningsanlegg.

Øvrige opplysninger:
For ordens skyld minnes det på at tiltakshaver skal være oppmerksom på Nordreisa kommunens renovasjonsforskrift:

- Slamavskiller for boligbebyggelse skal i tømmes minst en gang hvert andre år.
- Slamavskiller for hyttebebyggelse skal i tømmes hvert 4 år.
- Slamavskiller for offentlig bygg eller næringsbygg skal i tømmes hvert år.
- Septikkummen/anlegget skal merkes med ei stake hvor eiendommens gårdsnummer og bruksnummer er påført.
- Tømming foretas i perioden 1. mai til 15. oktober.
- Tiltakshaver skal sørge for at anleggene som tømmes er lett tilgjengelig for tømming med bil. Overdekking av kumlokk med snø, is, jord, plantekasser mv. fjernes av abonnenten før tømming utføres. Den som tømmer anlegget har rett til å plassere nødvendig utstyr på eiendommen for å få utført tømmingen.

Dokumentasjon ved tilsyn:
Kopi av denne tillatelse sammen med situasjonskart skal være tilgjengelig på byggeplassen.

Bortfall av tillatelse:
Er tiltaket ikke satt i gang senest innen 3 år etter at tillatelse er gitt, eller innstilles arbeidet i lengre tid enn 2 år, faller retten til å etablere utslippet bort. jf forurensningsforskriften § 13-5.

ØVRIGE LOVBESTEMMELSER:

Generell aktsomhetsplikt:
Enhver skal opptre aktsomt og gjøre det som er rimelig for å unngå skade på naturmangfoldet i strid med målene i «Lov om forvaltning av naturens mangfold» (Naturmangfoldloven) §§ 4 og 5. Utføres en aktivitet i henhold til en tillatelse av offentlig myndighet, anses aktsomhetsplikten oppfylt dersom forutsetningene for tillatelsen fremdeles er til stede.

Kultur- og fornminner:
Dersom det under utgraving i marka kommer fram gjenstander eller andre levninger som viser eldre aktivitet i område, må arbeidet stanses og melding sendes Sametinget og Kulturetaten, Troms fylkeskommune omgående jfr. kulturminnelovens § 8 andre ledd. (pbl 2008 § 21-5, SAK10 § 6-2).

Klageadgang
*Vedtaket kan påklages til **Nordreisa kommune.** Klagefristen er 3 uker regnet fra den dagen da brevet kom fram til påført adressat. Det er tilstrekkelig at klagen er postlagt innen fristens utløp. Klagen skal sendes skriftlig til den som har truffet vedtaket, angi vedtaket det klages over, den eller de endringer som ønskes, og de grunner du vil anføre for klagen. Dersom du klager så sent at det kan være uklart for oss om du har klaget i rett tid, bes du også oppgi når denne melding kommer frem. Viser til Forvaltningslovens § 28.*

En slik klage kan føre til at avgjørelsen blir omgjort. Kommunen er ikke ansvarlig for tap som tiltakshaver måtte lide ved en slik omgjøring.

Ved all kontakt med avdelingen i denne sak, vennligst referer til saksnummer 2017/711.

Med vennlig hilsen

Sigrid Birkelund
Byggesaksbehandler
Direkte innvalg: 77 58 80 48
sigrid.birkelund@nordreisa.kommune.no

Dette dokumentet er produsert elektronisk, og har derfor ingen signatur.

Likelydende brev sendt til:			
BIRKELUND SAGBRUK AS	Industrivegen 6	9152	SØRKJOSEN
Marius Johansen	Alvheim 16, 9152 Sørkjosen	9151	Storslett
NORD TROMS RØR AS	Postboks 87	9189	SKJERVØY
Y. E. ANLEGG OG TRANSPORT AS	Haugnes	9192	ARNØYHAMN

Nordreisa kommune
Ráissa suohkan
Raisin komuuni

«MOTTAKERNAVN»
«ADRESSE»
«POSTNR» «POSTSTED»

«KONTAKT»

Delegert vedtak
Delegert utvalg miljø-, plan og utviklingsutvalget - nr. 266/18
Vedtaket er gjort i henhold til delegasjonsreglement gitt av Nordreisa kommunestyre i sak 57/16

Deres ref:	Vår ref (bes oppgitt ved svar):	Løpenr.	Arkivkode	Dato
«REF»	2018/1437-2	12319/2018	1942/77/63	09.08.2019

utslippstillatelse for mindre avløpsanlegg gnr.1942/77/63

UTSLIPPSTILLATELSE FOR MINDRE AVLØPSANLEGG

Etter lov om vern mot forurensninger og om avfall (forurensningsloven) og forskrift om begrensning av forurensning (forurensningsforskriften) §§ 13-3 og 13-4
Vedtak hjemlet i delegasjonsreglement vedtatt av Nordreisa kommunestyre i sak 57/16.

Byggested:	Rotsundveien 684, 9153 ROTSUND	Gnr/Bnr:	77/63
Tiltakshaver:	ROTSUNDELV OG OMEGN	Adresse:	Rotsundveien 1261, 9153 ROTSUND
Ansvarlig søker: Org. nr.	KURT STEINAR WIIK 976 104 390	Adresse:	Ravelseidet, 9153 ROTSUND
Tiltakets art:	Vesentlig endring av avløpsanlegg	Bruksareal:	4 m^3+ 30 m^2
Type avløpsvann:	Sanitært avløpsvann	Utslipp til:	Terreng

VEDTAK:

Tillatelse:
I medhold av forurensningsloven § 13-4 godkjennes søknad om endring av eksisterende avløpsanlegg til boligbygg for annen bofelleskap mottatt 06.12.2018 på gnr. 77 bnr. 63.

Det vises for øvrig til søknadens vedlagte situasjonskart og innleverte dokumentasjon på hvordan utslippet skal etableres og drives.

Vilkår:
Tiltaket skal utføres i samsvar med ovennevnte dokumentasjon og på følgende vilkår:

Nordreisa kommune har tatt i bruk eDialog. Med den kan du trygt sende oss brev og dokumenter elektronisk selv om de er unntatt offentlighet.

Vi oppfordrer alle til å ta i bruk ordningen med digital post – for hvert brev du leser digitalt fra oss er du med å bidra til besparelse på ca. 12 kroner. Fordelene er mange – les mer om digital post på vår hjemmeside.

Postadresse:
Postboks 174, N- 9156 Storslett
E-post:
postmottak@nordreisa.kommune.no

Besøksadresse:
Sentrum 17
Internett:
www.nordreisa.kommune.no

Telefon: + 47 77 58 80 00
Telefaks: + 47 77 77 07 01

Bankkonto: 4740.05.03954
Org.nr: 943 350 833

- Anlegget må oppgradere slamavskiller som tilsvarer at det ikke kommer ut faste stoffer i avløpsvann, som papir, avføring o.l. i infiltrasjonsfilteret. Avløpsanlegget skal være minimum 4 m^3 og ha skal ha pumpekum eller annet som er krav etter dagens standard for infiltrasjonsanlegg.
- Rør med overflatevann eller andre rør skal ikke være tilkoblet avløpsanlegget.
- Hvis tiltaket på sikt får problemer med lukt og vannoppsamling ved infiltrasjonsfilter på avløpsanlegget, må anlegget bytte utslippssted fra terreng til sjø.

Godkjenning av foretak for ansvarsrett:
Foretak med eller uten sentral godkjenning som søker ansvarsrett, bekrefter ved søknad at de oppfyller pbl 2008 § 23-3 og SAK10 §§ 9-1 og 9-2 til ansvarsrett for omsøkte fagområder. Det er ansvarlig søkers ansvar å påse at alle fag er dekket med ansvarsrett før arbeidet igangsettes jf pbl § 23-4.

Til arbeid som krever ansvarsrett og som ansvarlig foretak selv ikke utfører eller har nødvendig kompetanse for å utføre, skal ansvarlig foretak forvisse seg om at innleid foretak tilfredsstiller forskrifters krav til kompetanse for sitt fag og har kontrollsystemet på plass.

Foretak som søker lokal godkjenning:
Med hjemmel i pbl 2008 § 23-3 og SAK10 §§ 11-4 bokstav b, gis lokal ansvarsrett i forbindelse med omsøkte tiltak til følgende foretak:

Foretak	Godkjenningsområde
KURT STEINAR WIIK Org. nr.: 976 104 390	SØK - Ansvarlig søker, tiltakskl. 1 PRO/KPR - Ansvarlig prosjekterende og kontrollerende for prosjektering, tiltakskl. 1. UTF/KUT - Ansvarlig utførende og kontrollerende av utførelsen, tiltakskl. 1. Ansvarsområde: Ansvarlig for hele endringen av avløpsanlegget.

Administrasjonens drøfting/begrunnelse:
Det er innlevert dokumentasjon som bekrefter hvordan utslipp skal etableres og drives. Det er bekreftet av ansvarlig eier at han/hun er ansvarlig for forskriftmessig drift og vedlikehold.

Forhold som søker/prosjekterende/utførende må være oppmerksom på:
- Det skal monteres slamavskiller og jordrenseanlegg i samsvar med Norsk standard eller VA/Miljøblad
- Utslippet skal etableres og drives i samsvar med kravene i Forurensningsforskriften kapittel 12
- Før jordrenseanlegget lukkes etter legging av infiltrasjonsrør mv, skal kommunen gis et varsel på minst 2 arbeidsdager slik at forurensningsmyndigheten kan kontrollere anlegget.
- Ferdigattest skal sendes til kommunen når arbeidet er utført.

Renseanlegg:
Innkommet dokumentasjon av rensegrad er dokumentert av nøytral fagkyndig, samt med beskrivelse av utslippsstedet, utslippsanordningen- og dyp, for bruks av:

- Minirenseanlegg skal ha dokumentasjon som tilfredsstiller NS-EN-12566-3.
- Øvrige renseanlegg skal ha dokumentasjon på at anerkjent dimensjonering og utforming er benyttet.
- Renseanlegg med naturlig infiltrasjon i grunnen skal i tillegg ha dokumentasjon på at anleggets størrelse og plassering er tilpasset de aktuelle vannmengdene og grunnforholdene på stedet. Dokumentasjonen omfatter grunnundersøkelser og inneholder informasjon om hydraulisk kapasitet, infiltrasjonskapasitet, løsmassenes egenskaper som rensemedium og risiko for forurensning. Løsmassenes egenskaper som rensemedium kan unnlates fra dokumentasjonen dersom renseanlegget kun renser gråvann.

Det henvises til Forurensningsforskriften §12-10.

Utslippssted:
Utslippssted for avløpsvann fra renseanlegg har:

a) Utslipp til sjø og ferskvann lokaliseres minst 2 m under laveste vannstand.
b) Utslipp til elv kun forekommer til elv med helårsavrenning.
c) Utslipp til grunnen kun forekommer til stedegne løsmasser.

Det henvises til forurensningsforskriften § 12-11

Byggegrunn/Atkomst:
- Forholdene på stedet vurderes slik at det at slamavskiller og jordrenseanlegg kan bygges i samsvar med Norsk standard eller VA/Miljøblad
- Det er avlagt tilstrekkelig plass på eiendom til oppstillingsplass for tømmebil.
- Anlegg er plassert slik at det ikke kommer i konflikt med vannforsyningsanlegg.

Øvrige opplysninger:
For ordens skyld minnes det på at tiltakshaver skal være oppmerksom på Nordreisa kommunens renovasjonsforskrift:
- Slamavskiller for boligbebyggelse skal i tømmes minst en gang hvert andre år.
- Slamavskiller for hyttebebyggelse skal i tømmes hvert 4 år.
- Slamavskiller for offentlig bygg eller næringsbygg skal i tømmes hvert år.
- Septikkummen/anlegget skal merkes med ei stake hvor eiendommens gårdsnummer og bruksnummer er påført.
- Tømming foretas i perioden 1. mai til 15. oktober.
- Tiltakshaver skal sørge for at anleggene som tømmes er lett tilgjengelig for tømming med bil. Overdekking av kumlokk med snø, is, jord, plantekasser mv. fjernes av abonnenten før tømming utføres. Den som tømmer anlegget har rett til å plassere nødvendig utstyr på eiendommen for å få utført tømmingen.

Dokumentasjon ved tilsyn:
Kopi av denne tillatelse sammen med situasjonskart skal være tilgjengelig på byggeplassen.

Bortfall av tillatelse:
Er tiltaket ikke satt i gang senest innen 3 år etter at tillatelse er gitt, eller innstilles arbeidet i lengre tid enn 2 år, faller retten til å etablere utslippet bort. jf forurensningsforskriften § 13-5.

ØVRIGE LOVBESTEMMELSER:

Generell aktsomhetsplikt:

Enhver skal opptre aktsomt og gjøre det som er rimelig for å unngå skade på naturmangfoldet i strid med målene i «Lov om forvaltning av naturens mangfold» (Naturmangfoldloven) §§ 4 og 5. Utføres en aktivitet i henhold til en tillatelse av offentlig myndighet, anses aktsomhetsplikten oppfylt dersom forutsetningene for tillatelsen fremdeles er til stede.

Kultur- og fornminner:
Dersom det under utgraving i marka kommer fram gjenstander eller andre levninger som viser eldre aktivitet i område, må arbeidet stanses og melding sendes Sametinget og Kulturetaten, Troms fylkeskommune omgående jfr. kulturminnelovens § 8 andre ledd. (pbl 2008 § 21-5, SAK10 § 6-2).

Klageadgang
*Vedtaket kan påklages til **Nordreisa kommune.** Klagefristen er 3 uker regnet fra den dagen da brevet kom fram til påført adressat. Det er tilstrekkelig at klagen er postlagt innen fristens utløp. Klagen skal sendes skriftlig til den som har truffet vedtaket, angi vedtaket det klages over, den eller de endringer som ønskes, og de grunner du vil anføre for klagen. Dersom du klager så sent at det kan være uklart for oss om du har klaget i rett tid, bes du også oppgi når denne melding kommer frem. Viser til Forvaltningslovens § 28.*

En slik klage kan føre til at avgjørelsen blir omgjort. Kommunen er ikke ansvarlig for tap som tiltakshaver måtte lide ved en slik omgjøring.

Ved all kontakt med avdelingen i denne sak, vennligst referer til saksnummer2018/1437.

Med vennlig hilsen

Sigrid Birkelund
Byggesaksbehandler
Direkte innvalg: 77 58 80 48
sigrid.birkelund@nordreisa.kommune.no

Dette dokumentet er produsert elektronisk, og har derfor ingen signatur.

Likelydende brev sendt til:

KURT STEINAR WIIK	Ravelseidet	ROTSUND
ROTSUNDELV OG OMEGN SANITETSFORENING	Rotsundveien 1261	ROTSUND

Nordreisa kommune
Utvikling

«MOTTAKERNAVN»
«ADRESSE»
«POSTNR» «POSTSTED»

«KONTAKT»

Delegert vedtak
Delegert utvalg miljø-, plan og utviklingsutvalget - nr. 69/19

Deres ref:	Vår ref (bes oppgitt ved svar):	Løpenr.	Arkivkode	Dato
«REF»	2016/1029-7	4675/2019	1942/25/24	12.06.2019

Ferdigattest 1942/25/24 Stall

FERDIGATTEST
Svar på anmodning om ferdigattest, jf pbl § 21-10
Vedtak hjemlet i delegasjonsreglement vedtatt av Nordreisa kommunestyre i sak 57/16

Byggested:	Reisadalen 1227	Gnr/Bnr:	25/24
Tiltakshaver:	Wenche Ludvigsen	Adresse:	Reisadalen 1227, 9151 STORSLETT
Ansvarlig søker: Org. nr.	AGDER BYGGTJENESTER AS; 914 383 528	Adresse:	Gjennestadveien 19, 4821 RYKENE
Tiltakets art:	Nytt bygg- ikke boligformål- over 70 m^2	Bruksareal:	81 m^2
Byggetillatelse/Igangsettingstillatelse sak-dato		187/16 15.09.2016	

VEDTAK:

Med hjemmel i plan- og bygningsloven § 21-10 gis ferdigattesten i henhold til ferdigmelding datert 03.05.2019 fra ansvarlig søker på stall på gnr. 25 bnr. 24.

Postadresse:
Postboks 174, N- 9156 Storslett
E-post:
postmottak@nordreisa.kommune.no

Besøksadresse:
Sentrum 17
Internett:
www.nordreisa.kommune.no

Telefon: + 47 77 58 80 00
Telefaks: + 47 77 77 07 01

Bankkonto: 4740.05.03954
Org.nr: 943 350 833

Saksutredning/begrunnelse for vedtaket:
I innsendte sluttdokumentasjonen og erklæring om ferdigstillelse er det bekreftet av ansvarlig søker/ tiltakshaver at tiltaket er utført i samsvar med tillatelsen og bestemmelser i eller i medhold av plan og bygningsloven jf. Pbl 2008 § 21-10. Ved søknad om ferdigattest har ansvarlig søker bekreftet at tilstrekkelig dokumentasjon som grunnlag for driftsfasen er overført til byggverkets eier.

Innlevert dokumentasjon:

- Der det kreves gjennomføringsplan er denne vedlagt søknad om ferdigattest, jf. Forskrift om byggesak (byggesaksforskriften) § 5-3.
- Der det kreves avfallsplan eller miljøsaneringsbeskrivelse, jf. Byggteknisk forskrift § 9-6 og § 9-7, skal sluttrapport som dokumenterer faktisk disponering av avfallet er denne vedlagt søknad om ferdigattest
- Dersom det er foretatt justeringer i forhold til tillatelsen som ikke krever endringssøknad, skal søker ha sendt dette senest ved ferdigattest eller midlertidig brukstillatelse sende oppdatert situasjonsplan, tegninger og dokumentasjon om tiltakets plassering slik den er utført.
- For tiltak som krever uavhengig kontroll skal det foreligge dokumentasjon på for utført sluttkontroll, jf. Plan- og bygningsloven § 24-2.

Klagerett:
Vedtaket kan påklages til ***Nordreisa kommune.*** *Klagefristen er 3 uker regnet fra den dagen da brevet kom fram til påført adressat. Det er tilstrekkelig at klagen er postlagt innen fristens utløp.*

Klagen skal sendes skriftlig, angi vedtaket det klages over, den eller de endringer som ønskes, og de grunner du vil anføre for klagen. Dersom du klager så sent at det kan være uklart for oss om du har klaget i rett tid, bes du også oppgi når denne melding kommer frem.

En slik klage kan føre til at avgjørelsen blir omgjort. Kommunen er ikke ansvarlig for tap som tiltakshaver måtte lide ved en slik omgjøring.

Ved senere henvendelse vedrørende saken, vennligst oppgi referansenummer 2016/1029.

Med vennlig hilsen

Sigrid Birkelund
Byggesaksbehandler
Direkte innvalg: 77 58 80 48
sigrid.birkelund@nordreisa.kommune.no

Dette dokumentet er produsert elektronisk, og har derfor ingen signatur.

Likelydende brev sendt til:

Wenche Ludvigsen	Reisadalen 1227	9151	Storslett
AGDER BYGGTJENESTER AS	Gjennestadveien 19	4821	RYKENE

Nordreisa kommune
Ráissa suohkan
Raisin komuuni

«MOTTAKERNAVN»
«ADRESSE»
«POSTNR» «POSTSTED»

«KONTAKT»

Delegert vedtak
Delegert utvalg miljø-, plan og utviklingsutvalget - nr. 91/19
Vedtaket er gjort i henhold til delegasjonsreglement gitt av Nordreisa kommunestyre i sak 57/16

Deres ref:	Vår ref (bes oppgitt ved svar):	Løpenr.	Arkivkode	Dato
«REF»	2019/160-4	5822/2019	1942/24/1	07.06.2019

Igangsettingstillatelse 1942/24/1/6 Ny enebolig etter brann

IGANGSETTINGSTILLATELSE
Etter Plan- og bygningsloven 2008 (pbl 2008) § 21-4
Vedtak hjemlet i delegeringsreglement vedtatt av kommunestyre i sak 57/16.

Byggested:	Moskomælen 14	Gnr/Bnr:	24/1/6
Tiltakshaver:	Jon Petter Elveskog	Adresse:	Moskomælen 14, 9151 STORSLETT
Ansvarlig søker:	KT Byggtjeneste AS (ARKOCONSULT AS)	Adresse:	Seljeveien 2C, 9515 ALTA
Tiltakets art:	Nytt bygg- over 70 m²-boligformål.	Bruksareal:	145,6 m²
Rammetillatelse sak-dato:		34/19 12.02.2019	

VEDTAK:

Tillatelse:
I medhold av pbl 2008 § 21-4 godkjennes søknad om tiltak etter pbl 2008 § 20-1 mottatt 07.06.2019 om tillatelse til igangsetting av ny enebolig etter brann på gnr 24 bnr. 1 fnr. 6.

Nordreisa kommune har tatt i bruk eDialog. Med den kan du trygt sende oss brev og dokumenter elektronisk selv om de er unntatt offentlighet.

Vi oppfordrer alle til å ta i bruk ordningen med digital post – for hvert brev du leser digitalt fra oss er du med å bidra til besparelse på ca. 12 kroner. Fordelene er mange – les mer om digital post på vår hjemmeside.

Postadresse:
Postboks 174, N- 9156 Storslett
E-post:
postmottak@nordreisa.kommune.no

Besøksadresse:
Sentrum 17
Internett:
www.nordreisa.kommune.no

Telefon: + 47 77 58 80 00
Telefaks: + 47 77 77 07 01

Bankkonto: 4740.05.03954
Org.nr: 943 350 833

Godkjenning av foretak for ansvarsrett:
Foretak med eller uten sentral godkjenning som søker ansvarsrett, bekrefter ved søknad at de oppfyller pbl 2008 § 23-3 og SAK10 §§ 9-1 og 9-2 til ansvarsrett for omsøkte fagområder. Det er ansvarlig søkers ansvar å påse at alle fag er dekket med ansvarsrett før arbeidet igangsettes jf pbl § 23-4.

Til arbeid som krever ansvarsrett og som ansvarlig foretak selv ikke utfører eller har nødvendig kompetanse for å utføre, skal ansvarlig foretak forvisse seg om at innleid foretak tilfredsstiller forskrifters krav til kompetanse for sitt fag og har kontrollsystemet på plass.

Foretak med sentral godkjenning:
Foretak som har sentral godkjenning for ansvarsrett etter pbl § 22-1 og SAK10 § 13-1 og som er godkjent registrert av godkjenningsorganet Direktoratet for byggkvalitet.

Foretak	Godkjenningsområde
ARKOCONSULT AS Org. nr. 997 089 782	SØK - Ansvarlig søker, tiltakskl. 1 PRO/KPR - Ansvarlig prosjekterende og kontrollerende for prosjektering, tiltakskl. 1. UTF/KUT - Ansvarlig utførende og kontrollerende av utførelsen, tiltakskl. 1. Ansvarsområde: Ansvarlig søker og ansvarlig prosjekterende av arkitektur av bygningen
KT BYGGTJENESTE Org. nr. 989 471 317	SØK - Ansvarlig søker, tiltakskl. 1 PRO/KPR - Ansvarlig prosjekterende og kontrollerende for prosjektering, tiltakskl. 1. UTF/KUT - Ansvarlig utførende og kontrollerende av utførelsen, tiltakskl. 1. Ansvarsområde: Ansvarlig for konstruksjonssikkerheten, radonsikring, samt ansvarlig for igangsettingstillatelse
GEONORD AS Org. nr. 997 024 311	PRO/KPR - Ansvarlig prosjekterende og kontrollerende for prosjektering, tiltakskl. 1. UTF/KUT - Ansvarlig utførende og kontrollerende av utførelsen, tiltakskl. 1. Ansvarsområde: Ansvarlig for innmåling og utstikking av tiltaket.
ANLEGGSTEKNIKK ALTA AS Org. nr. 995 919 427	UTF/KUT - Ansvarlig utførende og kontrollerende av utførelsen, tiltakskl. 1. Ansvarsområde: Ansvarlig for vei- og grunnarbeid
TØMRER GØRAN ROMSDAL AS Org. nr. 983 437 192	PRO/KPR - Ansvarlig prosjekterende og kontrollerende for prosjektering, tiltakskl. 1. UTF/KUT - Ansvarlig utførende og kontrollerende av utførelsen, tiltakskl. 1. Ansvarsområde: Ansvarlig søker og montering pipe, ventilasjon, tømrerarbeid og montering av

	trekonstruksjon og plasstøpte betongkonstruksjoner inklu. radonsikrig.
SYSTEMAIR AS Org. nr. 929 387 384	PRO/KPR - Ansvarlig prosjekterende og kontrollerende for prosjektering, tiltakskl. 1. <u>Ansvarsområde:</u> Prosjekterende for balansert ventilasjon

Foretak uten sentral godkjenning:
Med hjemmel i pbl 2008 § 23-3 og SAK10 §§ 9-1 og 9-2, gis ansvarsrett i forbindelse med omsøkte tiltak til følgende foretak:

Foretak	**Godkjenningsområde**
COMFORT ALTA AS Org. nr. 945 667 109	PRO/KPR - Ansvarlig prosjekterende og kontrollerende for prosjektering, tiltakskl. 1. UTF/KUT - Ansvarlig utførende og kontrollerende av utførelsen, tiltakskl. 1. <u>Ansvarsområde:</u> Sanitetsinstallasjoner
BR. EK AS Org. nr. 916 161 298	PRO/KPR - Ansvarlig prosjekterende og kontrollerende for prosjektering, tiltakskl. 1. UTF/KUT - Ansvarlig utførende og kontrollerende av utførelsen, tiltakskl. 1. <u>Ansvarsområde:</u> Utførende tømrerarbeid og mont. Trekonstruksjoner
SYSTEMAIR AS Org. nr. 929 387 384	PRO/KPR - Ansvarlig prosjekterende og kontrollerende for prosjektering, tiltakskl. 1. <u>Ansvarsområde:</u> Prosjekterende balansert ventilasjon
TROMSØ TAKST NORD ALLERSEN.NO AS Org. nr. 916 554 133	KONT- Ansvarlig kontrollerende, tiltakskl. 1 <u>Ansvarsområde:</u> Kontroll av våtrom og lufttetthet

SAKSUTREDNING/BEGRUNNELSE FOR VEDTAKET:

Gjennomføringsplan:
Gjennomføringsplan foreligger jf pbl 2008 § 21-2, og SAK10 § 5-3

Sikringstiltak ved byggearbeid:
Det vises til bestemmelsene i pbl 2008 § 28-2.

Avfall:

Alt avfall som tiltaket genererer, og som ikke gjenbrukes i egen virksomhet, må leveres til mottak godkjent av forurensningsmyndighetene. Viser for øvrig til avfallsforskrift kap. 15, Byggavfall.

Dokumentasjon ved tilsyn:
Kopi av denne tillatelse sammen med beskrivelse av tiltaket, godkjent situasjonsplan for plassering, tegninger og ansvarsretter skal være tilgjengelig på byggeplassen.

Anmodning om ferdigattest:
Ved anmodning om ferdigattest, skal det sendes inn dokumentasjon for at slutt kontrollen ikke har avdekket feil eller mangler som hindrer ferdigattest, jf pbl 2008 § 21-10 og SAK10 § 8-1. Ved endringer som ikke krever egen søknad i forhold til tillatelsen, skal det innsendes oppdatert situasjonsplan og tegninger samt underretning om tiltakets plassering.

Bortfall av tillatelse:
Er tiltaket ikke satt i gang senest innen 3 år etter at tillatelse er gitt, faller den bort. Det samme gjelder hvis tiltaket innstilles i lengre tid enn 2 år, jf pbl 2008 § 21-9.

ØVRIGE LOVBESTEMMELSER:
Generell aktsomhetsplikt:
Enhver skal opptre aktsomt og gjøre det som er rimelig for å unngå skade på naturmangfoldet i strid med målene i «Lov om forvaltning av naturens mangfold» (Naturmangfoldloven) §§ 4 og 5. Utføres en aktivitet i henhold til en tillatelse av offentlig myndighet, anses aktsomhetsplikten oppfylt dersom forutsetningene for tillatelsen fremdeles er til stede.

Klageadgang
*Vedtaket kan påklages til **Nordreisa kommune.** Klagefristen er 3 uker regnet fra den dagen da brevet kom fram til påført adressat. Det er tilstrekkelig at klagen er postlagt innen fristens utløp. Klagen skal sendes skriftlig til den som har truffet vedtaket, angi vedtaket det klages over, den eller de endringer som ønskes, og de grunner du vil anføre for klagen. Dersom du klager så sent at det kan være uklart for oss om du har klaget i rett tid, bes du også oppgi når denne melding kommer frem. Viser til Forvaltningslovens § 28.*

En slik klage kan føre til at avgjørelsen blir omgjort. Kommunen er ikke ansvarlig for tap som tiltakshaver måtte lide ved en slik omgjøring.

Ved all kontakt med avdelingen i denne sak, vennligst referer til saksnummer 2019/160.

Med vennlig hilsen

Sigrid Birkelund
Byggesaksbehandler
Direkte innvalg: 77 58 80 48
sigrid.birkelund@nordreisa.kommune.no

Dette dokumentet er produsert elektronisk, og har derfor ingen signatur.

Likelydende brev sendt til:

K. THOMASSEN BYGGTJENESTE	Seljeveien 2C	9515	ALTA
GEONORD AS	Bjørn Wirkolas vei 15	9510	ALTA
ANLEGGSTEKNIKK ALTA AS	Industrihøyden 14	9513	ALTA
TØMRER GØRAN ROMSDAL AS	Postboks 2125	9507	ALTA
COMFORT ALTA AS	Postboks 1004	9503	ALTA
BRØDRENE EK AS	Postboks 2018 ELVEBAKKEN	9507	ALTA
SYSTEMAIR AS	Postboks 293	4302	SANDNES
TROMSØ TAKST NORD	Rektor Horsts gate 21	9009	TROMSØ
ALLERTSEN.NO AS			
ARKOCONSULT HOLDING AS	Postboks 103	5291	VALESTRAN DSFOSSEN

Fra: post@miljodir.no
Sendt: 07.06.2019 15.08.54
Til: Nordreisa Kommune
Kopi:

Emne: Oversendelse av brev fra Miljødirektoratet
Vedlegg: Beslutning om uttak av yngling av jerv i Nordreisa kommune -Troms og Finnmark.pdf;Grunnlag for skadefelling av jerv i Norge våren 2019.pdf

Vår ref 2019/2069

Vedlagt følger brev fra Miljødirektoratet. Brevet sendes elektronisk uten underskrift og skal betraktes som et originalt dokument. Papirdokument vil ikke bli ettersendt.
Vi ber om at offisielle svar og henvendelser til Miljødirektoratet gjøres til post@miljodir.no

Vennlig hilsen
Siv Grethe Aarnes | seniorrådgiver
e-post: Siv.Grethe.Aarnes@miljodir.no

«MottakerNavn»
«Adresse»
«PostNr» «Poststed»

Trondheim, 07.06.2019

Deres ref.:	Vår ref. (bes oppgitt ved svar):	Saksbehandler:
[Deres ref.]	2019/2069	Siv Grethe Aarnes

Beslutning om uttak av yngling av jerv i Nordreisa kommune -Troms og Finnmark

Miljødirektoratet iverksetter av eget tiltak felling av inntil 1 mordyr og valp(er) av jerv i hilokalitet Sandnesdalen, i Nordreisa kommune, Troms og Finnmark fylke, jf. lov 19. juni 2009 nr. 100 om forvaltning av naturens mangfold (naturmangfoldloven) § 18 første ledd b) og § 77, jf. forskrift 18. mars 2005 nr. 242 om forvaltning av rovvilt (rovviltforskriften) § 13 jf. §§ 1 og 3. Miljødirektoratet v/Statens naturoppsyn (SNO) er ansvarlig for gjennomføring av fellingsforsøket. Skadefellingen gjennomføres for å hindre skade på tamrein og husdyr.

Vi viser til Miljødirektoratet sine vurderinger og bakgrunnsinformasjon for vedtaket i vedlegget "Grunnlag for skadefelling av jerv i Norge våren 2019".

Bestandssituasjon for jerv og overvåking
Vi legger til grunn nasjonal status for bestandssituasjonen av jerv i vedlegg "Grunnlag for skadefelling av jerv i Norge våren 2019".

I rovviltregion 8 er det fastsett et bestandsmål på 10 årlige ynglinger av jerv, hvorav 7 i Troms fylke og 3 i Finnmark fylke. Året 2018 ble det observert 10 ynglinger av jerv i region 8, hvorav 4 i Finnmark, og i de to foregående år ble det dokumentert henholdsvis 14 og 9 ynglinger (NINA rapport 1553).

Av de 10 ynglingene i 2018 ble det gjennomført ingen ekstraordinære uttak av ynglinger i Finnmark, slik at netto antall i regionen før beitesesongen 2018 var 10 kjente ynglinger. Gjennomsnittlig antall registrerte jerveynglinger i regionen har de siste tre år vært 11.

Fra 1. juni 2018 er det registrert avgang av totalt 13 jerver i region 8. I løpet av lisensfellingsperioden for jerv i 2018-2019 ble det til sammen felt 6 jerver på lisensfelling, der 5 ble felt i Troms. Det er i tillegg felt 7 jerv på skadefelling av Miljødirektoratets eget tiltak, hvorav 2 ble felt i Troms (Lenvik og Nordreisa kommuner).

Postadresse: Postboks 5672, Torgarden, 7485 Trondheim | **Telefon:** 03400/73 58 05 00 | **Faks:** 73 58 05 01
E-post: post@miljodir.no | **Internett:** www.miljødirektoratet.no | **Organisasjonsnummer:** 999 601 391
Besøksadresser: Brattørkaia 15, 7010 Trondheim | Grensesvingen 7, 0661 Oslo|
Besøksadresser Statens naturoppsyns lokalkontorer: Se www.naturoppsyn.no

Overvåkingssesongen pågår 1. februar til og med 31. juli. Så langt i overvåkningssesongen (2. mai 2019) har Statens naturoppsyn (SNO) registrert 9 ynglelokaliteter med status «antatt» yngling på vedtakstidspunktet i region 8. Seks av disse er lokaliteter i Troms.

Skadesituasjon og erstatning for rovviltskader
Fylkesmannen i Finnmark utbetalte erstatning for 46 sau og 229 lam som tap til rovvilt i 2018, og 33% av dette ble erstattet som tap til jerv. I reindriftsåret 2016/2017 ble det utbetalt erstatning for 9102 tamrein som tap til rovvilt i Øst- og Vest-Finnmark og 35% av dette ble erstatta som tapt til jerv. I tilsvarende periode utbetalte Fylkesmannen i Troms erstatning for 97 sau og 1032 lam som tap til rovvilt (16% til jerv) og for 2185 tamrein (31% til jerv).

Miljødirektoratet sine vurderinger
Det er til nå antatt 6 ynglinger av jerv i Troms. SNO driver fortløpende med registreringsarbeid slik at antallet antatt/dokumenterte ynglinger fremdeles kan endre seg noe.
Lokaliteten hvor uttaket skal skje, ligger i området Sandnesdalen, i Nordreisa kommune. Lokaliteten ligger i B-området for jerv i Troms, og i reinbeitedistriktet Fávrrosorda.

Direktoratet konstaterer at lisensfelling ikke har vært tilstrekkelig for å regulere bestanden av jerv og dermed redusere skadepotensiale overfor beitenæringen i enkelte områder av region 8.

Skadehistorikk og skadepotensiale for sau og tamrein er gitt avgjørende vekt i vurderingen. Bestandssituasjonen for jerv, nemnda sin prioritering av disse aktuelle områder for uttak, samt geografisk differensiering nedfelt i forvaltningsplan er andre moment som direktoratet har vektlagt i vår vurdering. Vi legger til grunn nasjonal status for jerv og lovgrunnlaget i vedlegg "Grunnlag for skadefelling av jerv i Norge våren 2019". Miljødirektoratet har hatt dialog med rovviltnemda om saken.

Direktoratet vurderer at det ikke finnes annen tilfredsstillende løsning i det aktuelle området enn ekstraordinært uttak av jerv vinteren/våren 2019. Et slikt uttak vurderes ikke å være til skade for jervebestanden overlevelse, eller å komme i konflikt med det nasjonale bestandsmålet for jerv, jf. Innst. S. nr. 174 (2003-2004) og rovviltforskriften §§ 3 og 4.

Konklusjon
Ut fra vurderingene ovenfor og med hjemmel i lov 19. juni 2009 nr. 100 om forvaltning av naturens mangfold (naturmangfoldloven) § 18 første ledd b) og § 77, jf. forskrift 18. mars 2005 nr. 242 om forvaltning av rovvilt (rovviltforskriften) § 13, jf. §§ 1 og 3, setter direktoratet etter eget tiltak i verk felling av inntil 1 mordyr og valp(er) innenfor et nærmere avgrenset område i Troms.

Følgende vilkår gjelder for iverksetting av felling:
1. Fellingsområde og antall:
Inntil 1 mordyr og valp(er) av jerv i kjent hilokalitet i Nordreisa kommune, Troms og Finnmark fylke.

2. Miljødirektoratet v/Statens naturoppsyn er ansvarlig for gjennomføring av fellingsforsøket. Fellingsforsøket skal gjennomføres i tråd med Instruks for det statlige fellingslaget ved uttak av vilt.

3. Vedtaket gjelder i tidsrommet 2.mai 2019.

4. Miljødirektoratet kan til enhver tid trekke tilbake tillatelsen til felling.

Et slikt uttak av eget tiltak er ikke et enkeltvedtak, og forvaltningslovens bestemmelser om klageadgang kommer ikke til anvendelse, jf. naturmangfoldloven § 18 tredje ledd.

Vedtaket ble formidlet pr telefon til Statens naturoppsyn 2. mai 2019.

Dette brevet sendes til rovviltnemnda i region 8, Fylkesmennene i Troms og Finnmark, berørte kommuner, Finnmark politidistrikt, Klima- og miljødepartementet, Landbruks- og matdepartementet, Sametinget og Mattilsynet.

I henhold til dette vedtaket ble det 2. mai 2019 gjennomført uttak av et mordyr med 2 valper.

Hilsen
Miljødirektoratet

Dette dokumentet er elektronisk godkjent

Susanne Hanssen	Siv Grethe Aarnes
fung. seksjonsleder	seniorrådgiver

Tenk miljø - velg digital postkasse fra e-Boks eller Digipost på www.norge.no.

Vedlegg
1 Grunnlag for skadefelling av jerv i Norge våren 2019

Grunnlag for skadefelling av jerv i Norge våren 2019

1. Bakgrunn

Etter naturmangfoldloven er jerven fredet. Det er likevel mulig å felle jerv med hjemmel i naturmangfoldloven sine unntaksregler, jf. § 18 første ledd b), blant annet for å hindre skade på husdyr eller tamrein. Det er likevel et generelt vilkår for fellingstillatelse at dette ikke skal være til skade for bestandens overlevelse, og at formålet ikke kan bli oppnådd på annen tilfredsstillende måte.

I Stortinget sitt rovviltforlik fra 2011 (Representantforslag 163 S, 2010-2011) er det grunnleggende prinsippet en todelt målsetting for rovviltforvaltningen der en vektlegger både rovviltbestandens overlevelse og ivareta hensynet til levedyktige beitenæringer. Stortinget har ut fra dette fastsatt et nasjonalt mål om 39 årlige ynglinger av jerv, med delmål fordelt på 5 av de 8 rovviltregionene. De regionale rovviltnemndene har gjennom sine forvaltningsplaner for rovvilt lagt grunnlaget for en geografisk differensiert forvaltning innenfor regionene, med prioriterte jerveområder og prioriterte beiteområder.

Det går fram av Stortinget sitt rovviltforlik at lisensfelling skal være det primære virkemiddelet for å regulere jervebestanden, og at ekstraordinære uttak av ynglelokaliteter over tid bør reduseres til et minimum. Med ekstraordinært uttak menes det vedtak om skadefelling fattet av Miljødirektoratet med hjemmel i rovviltforskriften, der fellingsoppdraget blir gjennomført i tråd med fastsatt instruks for det statlige fellingslaget ved uttak av vilt. Miljødirektoratet har sett seg nødt til å nytte ekstraordinære uttak som et supplement til lisensfelling for å redusere skadepotensialet overfor beitenæringene. De siste tre årene (2016/2017/2018) er det registrert henholdsvis 50, 40 og 58 ynglinger av jerv i Norge. I disse årene er det blitt tatt ut henholdsvis 7, 10 og 3 ynglinger i ekstraordinære uttak, i tillegg til uttak av enkeltdyr, for å redusere netto tall på jerveynglinger i forkant av beitesesongen.

Direktoratet konstaterer at lisensfelling som virkemiddel for å redusere skader av jerv ikke har gitt de ønskede resultater i enkelte område. På bakgrunn av dette har direktoratet vurdert det som nødvendig å gjennomføre ekstraordinære uttak av jerv i løpet av vinteren/våren 2019. Disse blir primært gjennomført i prioriterte beiteområder med kroniske skader på sau og/eller tamrein.

Når direktoratet har vurdert behovet for ekstraordinære uttak er det hovedsakelig blitt sett på skadehistorikken/skadepotensialet i de ulike områdene (punkt 5), og føringene som er lagt i regionale forvaltningsplaner i forhold til den differensierte forvaltningen av jerv (punkt 6). Videre er det gjort vurderinger knyttet til bestandstall og felling av jerv siste årene (punkt 4). Disse prioriteringene kan endres etter hvert på bakgrunn av resultater fra det pågående overvåkingsarbeidet.

2. Lovgrunnlag

Lov 19. juni 2009 nr. 100 om forvaltning av naturens mangfold (naturmangfoldloven) og forskrift 18. mars 2005 nr. 242 om forvaltning av rovvilt (rovviltforskriften) utgjør den juridiske rammen for direktoratets vedtak om skadefelling.

Formålet i naturmangfoldloven (§ 1) sier:
Lovens formål er at naturen med dens biologiske, landskapsmessige og geologiske mangfold og økologiske prosesser tas vare på ved bærekraftig bruk og vern, også slik at den gir grunnlag for menneskenes virksomhet, kultur, helse og trivsel, nå og i fremtiden, også som grunnlag for samisk kultur.

Etter naturmangfoldloven § 5 er det et mål å ta vare på artene og deres genetiske mangfold på lang sikt og at artene forekommer i levedyktige bestander i sine naturlige utbredelsesområder. Tiltak etter naturmangfoldloven skal likevel avveies mot andre viktige samfunnsinteresser, jf. § 14. En slik avveining skal ikke medføre at målet i § 5 blir fraveket, men tiltaket vil kunne medføre at målet i § 5 blir nådd på annen måte eller i annet tempo enn om en bare tar hensyn til naturmangfoldet, jf. prinsippet om geografisk differensiert rovviltforvaltning. Naturmangfoldloven § 5 og prinsippet om geografisk differensiert forvaltning er konkretisert gjennom §§ 3 og 4 i rovviltforskriften og gjennom de regionale forvaltningsplanene for rovvilt.

Etter naturmangfoldloven § 7 skal en legge til grunn prinsippene i §§ 8 til 12 som retningslinjer ved utøvelse av offentlig styresmakt. Naturmangfoldloven §§ 8 til 10 og § 12 er omtalt senere. Naturmangfoldloven § 11 blir ikke vurdert som relevant, da det ikke er aktuelt å sette fordyrende vilkår i disse sakene.

Vi viser til naturmangfoldloven § 18 første ledd b) og § 77, jf. rovviltforskriften § 13, jf. §§ 1 og 3, der det framgår:

Naturmangfoldloven § 18 (annet uttak av vilt og lakse- og innlandsfisk etter vurdering av myndighetene):
Kongen kan ved forskrift eller ved enkeltvedtak tillate uttak av vilt og lakse- innlandsfisk (…)
b) for å avverge skade på avling, husdyr, tamrein, skog, fisk vann eller annen eiendom, (…)

Vedtak etter første ledd bokstav a til f kan bare treffes hvis uttaket ikke truer bestandens overlevelse og formålet ikke kan nås på annen tilfredsstillende måte.

Myndigheten etter loven kan av eget tiltak iverksette uttak med formål som nevnt i første ledd bokstav a til d og g, jf. annet ledd. Uttaket regnes ikke som enkeltvedtak, og kan om nødvendig skje på annens eiendom. Kongen kan gi nærmere forskrift om slikt uttak. (…)

Rovviltforskriften § 1 (Formål):
Formålet med denne forskrift er å sikre en bærekraftig forvaltning av gaupe, jerv, bjørn, ulv og kongeørn. Innenfor en slik ramme skal forvaltningen også ivareta hensyn til næringsutøvelse og andre samfunnsinteresser. Forvaltningen skal være differensiert slik at hensynet til ulike interesser vektlegges forskjellig i ulike områder og for de ulike rovviltarter.

Forskriften skal sikre en forvaltning som vektlegger forutsigbarhet og lokal medvirkning.»

Rovviltforskriften § 3 (Nasjonale bestandsmål og bestandsovervåking):
I Norge skal det årlig være 65 ynglinger av gaupe, 39 ynglinger av jerv og 13 ynglinger av bjørn. (…)

Nasjonalt overvåkingsprogram for rovvilt skal gi data om status og utvikling i rovviltbestandene, herunder også beskrive det antall årlige ynglinger som er dokumentert i regionene. Metodikk, datagrunnlag og resultater skal være offentlig tilgjengelig.

Rovviltforskriften § 13 første ledd (Miljødirektoratets myndighet til å fatte vedtak om felling og jakt):

Miljødirektoratet kan fatte vedtak om skadefelling, kvote for betinget skadefelling, kvote for lisensfelling av gaupe, jerv, bjørn og ulv eller kvotejakt for gaupe av eget tiltak eller etter søknad. Direktoratet kan fatte slike vedtak også der bestanden ligger under det fastsatte bestandsmålet for en region eller for landet. Det er et vilkår at slik felling eller jakt ikke er skadelig for bestandens overlevelse. Dessuten er det er vilkår at det ikke finnes annen tilfredsstillende løsning ut fra prinsippet om en geografisk differensiert forvaltning, jf. forskriften § 1 og § 6. (…)

Det nasjonale bestandsmålet for jerv er etter behandlingen av St.meld. nr. 15 (2003-2004) fastsatt til 39 årlige ynglinger, jf. Innst. S. nr. 174 (2003-2004) og rovviltforskriften § 3. Det nasjonale bestandsmålet for jerv er videre fordelt på 5 av 8 forvaltningsregioner for rovvilt, jf. rovviltforskriften § 4 (se Tabell 4 i NINA Rapport 1391, òg gjengitt som Tabell 1 i dette dokumentet).

3. Politiske føringer

Direktoratet viser til Representantforslag 163 S (2010-2011) og Stortingets behandling av dette den 17. juni 2011 der det ble inngått et nytt og samstemt rovviltforlik. I rovviltforliket i 2011 står det innledningsvis at norsk rovviltforvaltning skal skje innenfor rammen av bestemmelsene i naturmangfoldloven og Stortingets behandling av denne, Bernkonvensjonen og den todelte målsettingen etter rovviltforliket av 2004, og den videre oppfølgingen av denne.

I Representantforslag 163 S (2010-2011) heter det:
2.2.4 I de tilfeller der lisensfelling ikke gir tilfredsstillende uttelling, skal miljøforvaltningen så langt det er mulig sørge for at resterende kvote tas ut i de områdene lisensfellingskvote er gitt. Uttak i det som av rovviltnemndene er definert som prioriterte beiteområder i de enkelte regionene blir prioritert.

2.2.5 Direktoratet for naturforvaltning har myndighet til å fatte vedtak om hvordan og hvor ekstraordinære uttak skal igangsettes for så langt som mulig å få tatt ut resterende lisensfellingskvote. Dette skal skje etter drøfting med rovviltnemndene. Rovviltnemndene skal også selv kunne ta initiativ til en slik drøfting.

2.2.10 Når det gjelder jerv, konstateres det at lisensfelling per i dag ikke fungerer tilfredsstillende. Det skal fortsatt være målsetting om at lisensfelling skal bli hovedvirkemiddelet i

bestandsreguleringen av jerv, slik at ekstraordinære uttak av ynglelokaliteter over tid kan reduseres til et minimum.

2.2.11 Uttak av jerv gjennomført av miljøforvaltningen skal så langt det er mulig gjennomføres under lisensfellingsperioden, men likevel slik at uttak gjennomføres på en kostnadseffektiv måte.

4. Bestandssituasjon og overvåking av jerv

Offentlige vedtak som kan få følger for naturmangfoldet skal så langt det er rimelig bygge på vitenskapelig kunnskap om arters bestandssituasjon, hva som påvirker bestanden og effekten av påvirkninger, jf. naturmangfoldloven § 8. Direktoratet viser til omtalen av Nasjonalt overvåkingsprogram for rovvilt i kommentarene til rovviltforskriften § 3. Miljødirektoratet og Naturvårdsverket har utarbeidet felles retningslinjer og metodikk for overvåkingen av jerv som har vært gjeldende i både Norge og Sverige siden registreringssesongen 2014. Rovdata har ansvaret for formidling, drift og utvikling av Nasjonalt overvåkingsprogram for rovvilt, og Rovdata er den sentrale leverandøren av data om status og utvikling i rovviltbestandene til alle forvaltningsledd. Som en del i arbeidet med ett felles overvåkingsprogram for rovvilt i Skandinavia, leveres bestandsstatusrapport både for Norge, og samlet for Norge og Sverige. Rapporteringsfristen for overvåking av jerv i Norge er 1. oktober hvert år.

Fellesrapport "Bestandsstatus for store rovdyr i Skandinavia 3-2018" (Tovmo m.fl. 2018) gir siste oversikt over verifiserte jerveynglinger i Skandinavia, og fordelt mellom Norge og Sverige, samt ett bestandsestimat basert på yngleregistreringen i begge land. Det ble påvist 182 ynglinger av jerv i 2018, hvorav henholdsvis 124 i Sverige og 58 i Norge. Den skandinaviske jervebestanden i 2018 beregnes til 890 jerv som er ett år eller eldre, hvorav anslagsvis 307 jerver i Norge. Den skandinaviske bestanden i sin helhet er på samme nivå som i fjor, men med en nedgang med 5 % i Norge og en økning med 12 % i Sverige sammenlignet med 2017.

NINA rapport 1553 gir siste oversikt over verifiserte jerveynglinger i hver region, og for hele landet. I årene 2016-2018 ble det registrert henholdsvis 50, 40 og 58 jerveynglinger på landsbasis. Direktoratet konstaterer at tallet på ynglinger er høyere enn det nasjonale bestandsmålet på 39 årlige ynglinger av jerv, når en ser på brutto tall ynglinger. Av de 58 registrerte ynglingene i 2018 ble det gjennomført hiuttak i 3 tilfeller, slik at netto tall før beitesesongen 2018 var 55 ynglinger. I tillegg til hiuttak av 6 valper ble det felt 17 jerver på skadefelling i perioden 10. september 2017 til 9. september 2018.

Det skal foreligge omfattende kunnskap om den samlede belastning jervebestanden blir utsatt for, jf. naturmangfoldloven § 10. Rovdata vurderer den genetiske situasjonen for jerv i Sør-Norge som utfordrende, grunnet liten utveksling av individer fra nordøst til områdene vest for Østerdalen. Utover enkelte påkjørsler og predasjon skjer avgangen av jerv i hovedsak gjennom lisensfelling og skadefelling, slik at miljøforvaltningen har god oversikt over samlet belastning.

Tabell 1 (Hentet fra NINA Rapport 1553). Antall registrerte ynglinger i perioden 2016–2018 og et bestandsestimat på antall jerv ett år og eldre i Norge. Region 1 – omfatter Sogn og Fjordane, Hordaland, Rogaland og Vest-Agder, Region 2 –

omfatter Aust-Agder, Telemark, Buskerud og Vestfold, Region 3 – omfatter Oppland, Region 4 – omfatter Østfold, Oslo og Akershus, Region 5 – omfatter Hedmark, Region 6 – omfatter Møre og Romsdal, Sør-Trøndelag og Nord-Trøndelag, Region 7 – omfatter Nordland, og Region 8 – omfatter Troms og Finnmark.

Forvaltningsregion	Nasjonalt bestandsmål	2016	2017	2018	Gjennomsnitt	Antall jerv
1	-	0	1	1	0,7	4,2
2	-	0	0	0	0	-
3	4	7	6	4	5,3	33,4
4	-	0	0	0	0	-
5	5	8	8	15	10,3	64,7
6	10	11	7	17	11,7	73,1
7	10	10	9	11	10,0	62,7
8*	10 (3)	14 (6)	9 (4)	10 (4)	11,0 (4,7)	68,9
Sum	39	50	40	58	49	307

* tallene i parentes angir ynglinger i Finnmark fylke. Antall ynglinger inkluderer ev. hiuttak som er gjennomført i perioden.

I den norske lisensfellingsperioden for jerv 10. september 2017 - 15. februar 2018 ble det til sammen felt 43 dyr av en samlet kvote på 113 jerv. Av disse ble 5 felt på skadefelling men belastet lisensfellingskvoten. Tabell 2 viser samlet antall felte dyr i perioden 10. september 2017 (men se *) – 9. september 2018. Det har hittil ikke blitt åpnet for lisensfelling av jerv i Sverige, men enkelte tilfeller av skadefelling skjer årlig. I tilsvarende periode ble det kun registrert 7 jerver felt på skadefelling i Sverige.

Tabell 2. Kvoter og felte jerv i Norge 10. september 2017 - 9.september 2018

Forvaltningsregion	Kvote lisensfelling	Belastet lisenskvote	Skadefelling 16. februar – 9. september 2018
Region 1 - Vestlandet	8	0	5
Region 2 - Sør-Norge	2	0	1
Region 3 - Oppland	12	5	0
Region 4 - Oslo, Akershus, Østfold	-	-	0
Region 5 - Hedmark	14	12	5
Region 6 - Midt-Norge	23	8*	2
Region 7 - Nordland	16	3*	0
Region 8 - Troms og Finnmark	38	15	5
Totalt	113	43	18

* 2 valper i Nordland ble felt på skadefelling og 1 jerv i Trøndelag ble felt av dyrevelferdshensyn før lisensfellingsperioden. Ettersom fellingene ble foretatt etter at nemndene hadde vedtatt kvoten belastes disse lisensfellingskvoten.

5. Skadesituasjon og erstatning for rovviltskader

Alle kadaver av sau og tamrein meldt inn til Statens naturoppsyn blir undersøkt og lagret i Rovbase, og utgjør grunnlag for utbetaling av erstatning for tap av husdyr til rovvilt.

Tall for dokumenterte tap av sau til jerv siste 10 år (Fig. 1) viser at skadene i beitesesongen 2018 var relativt lavt landet sett under ett (185 påviste kadaver, laveste verdi i tidsserien). 2014 representerte et toppår i dokumenterte skader av jerv på sau, men dette har minsket de siste årene. I snitt har andelen jerveskader av de samlede dokumenterte rovviltskadene på sau og lam ligget rundt 20 %.

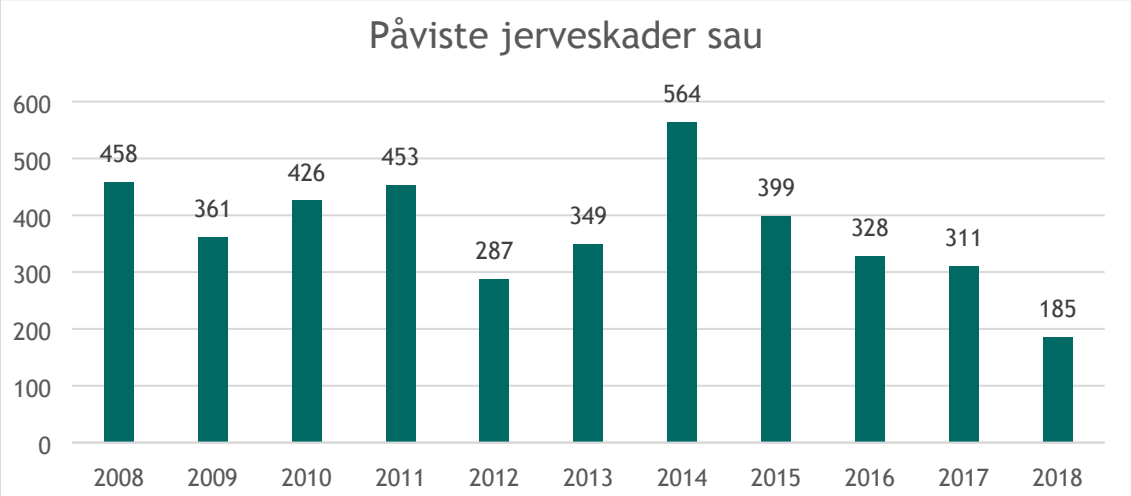

Figur 1. Påviste skader på sau forårsaket av jerv (vurderingskategoriene "dokumentert" og "antatt sikker") i Norge perioden 2008-2018. Tallene inkluderer skadde, ikke avlivet dyr.

Tall for dokumenterte tap av tamrein til jerv i 2017/2018 var noe over gjennomsnittet for perioden (Fig. 2). Beitesesongen 2012/2013 representerte et toppår for skader av jerv på tamrein, mens de siste årene har vært på rundt gjennomsnittet for 10-års perioden. I 2016/2017 var 37 % av alle påviste tap av tamrein til rovvilt forårsaket av jerv.

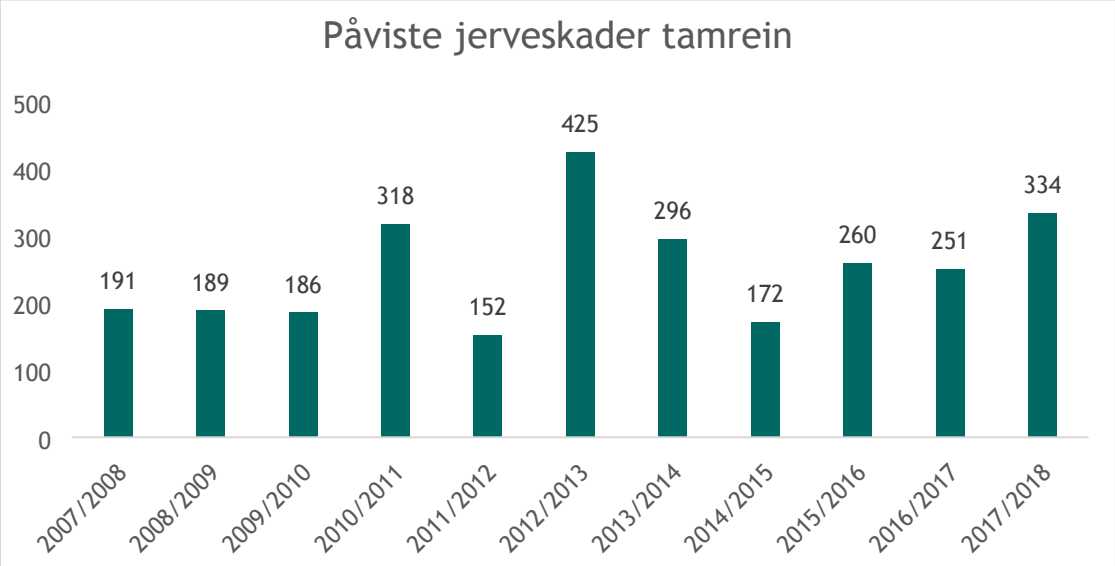

Figur 2. Påviste skader på tamrein forårsaket av jerv (vurderingskategoriene "dokumentert" og "antatt sikker") i Norge reindriftsårene 2007/2008 – 2017/2018. Tallene inkluderer skadde, ikke avlivet dyr.

Utbetalte erstatninger for sau og lam til jerv har gått ned jamt og trutt de siste ti årene (Fig. 3), mens andelen jerveskader av samlede erstatning til rovvilt har vært jevn eller svakt stigende. For beitesesongen 2017 ble det utbetalt erstatning for 679 sau og 6021 lam som tapt til jerv, noe som utgjør 37 % av samlet rovvilterstatning.

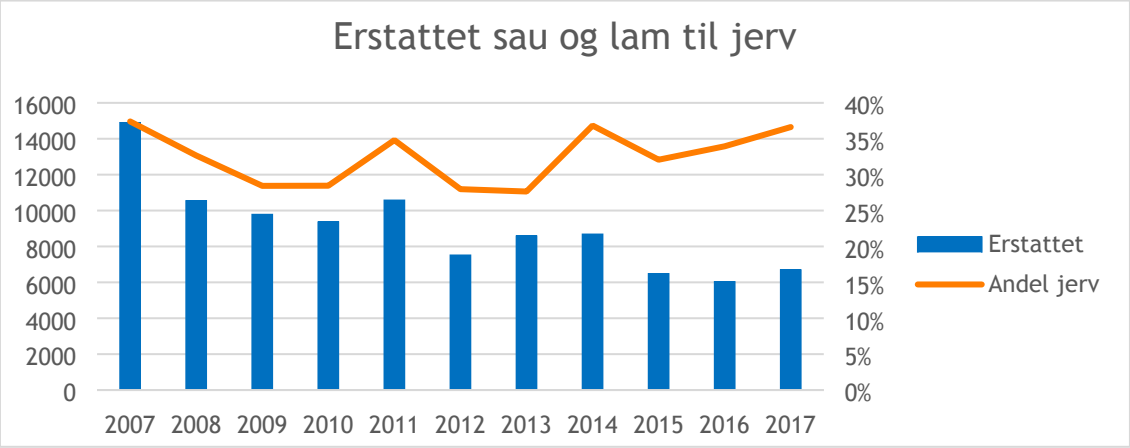

Figur 3. Sau og lam erstattet som tapt til jerv (Tall på venstre akse) og andelen jerv av samlet erstatning av sau og lam til rovvilt (i prosent, høyre akse) i Norge årene 2008-2017.

Utbetalte erstatninger for tamrein har vært minkende de siste tre år etter et historisk toppunkt i reindriftsåret 2012/2013 (Fig. 4). Andelen tamrein erstattet som tapt til jerv har vært relativ konstant

siste 10 år. For reindriftsåret 2016/2017 ble det erstattet 5975 tamrein som tapt til jerv, noe som utgjør 34% av samlet rovvilterstatning for tamrein.

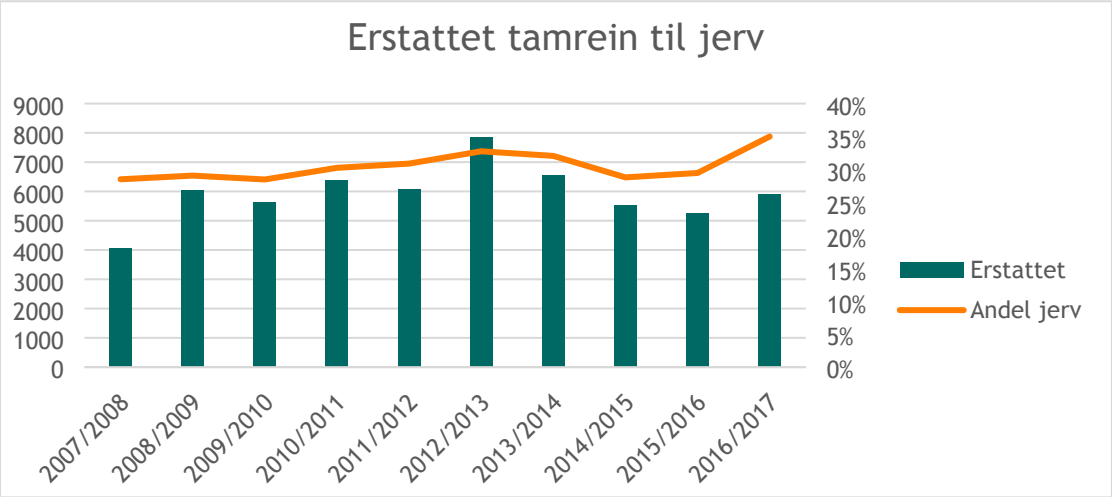

Figur 4. Tamrein erstattet som tapt til jerv (tall på venstre akse) og andelen jerv av samlet erstatning av tamrein til rovvilt (i prosent, høyre akse) i Norge årene 2007-2017.

6. Regionale forvaltningsplaner

I forvaltningsplanen har rovviltnemndene lagt opp til en geografisk differensiert forvaltning av jerv gjennom etablering av forvaltningssoner for jerv. Det følger av regionale forvaltningsplaner og av Stortinget sitt rovviltforlik at soneinndelingen må forvaltes tydelig. I prioriterte beiteområde skal uttak av dyr som gjør skade på beitedyr være et prioritert virkemiddel, og i slike områder skal miljøforvaltningen bidra til å effektivisere slike uttak uavhengig av om bestandsmålet er nådd eller ikke.

I prioriterte rovviltområde skal beitenæringer tilpasset gjennom forebyggende tiltak og omstilling, med utgangspunkt i forekomst av rovvilt i beiteområdet. Ekstraordinære uttak av jerv er vurdert opp mot disse prinsippene, og Miljødirektoratets vedtak skal følge føringer som er lagt i de regionale forvaltningsplanene i forhold til differensiert forvaltning av jerv.

Miljødirektoratet legg her til grunn at de regionale rovviltnemndene med sin geografiske differensiering har ivaretatt de omsyn som er nedfelt i naturmangfoldloven § 12. Dette innebærer at en avgrensing av områder der ynglinger av jerv kan finnes er tatt ut fra en samlet vurdering, og er forventet å gi de beste samfunnsmessige resultater. Direktoratet legg tydelig vekt på differensieringen som rovviltnemndene har gjort i sine forvaltningsplaner.

Fra: Blixgård, Asgeir (fmtrakb@fylkesmannen.no)
Sendt: 06.06.2019 15:35:02
Til: postmottak@tromsfylke.no
Kopi: kbj@statskog.no; lfr@statskog.no; tgu@statskog.no; Nordreisa Kommune; post@kautokeino.kommune.no; fmtf@fylkesmannen.no; 'martin.svenning@nina.no'

Emne: Reisa nasjonalpark - Søknad om tillatelse til prøvefiske og kultivering av Ráisjávri i Reisa nasjonalpark
Vedlegg: Søknad om tillatelse til prøvefiske og kultivering av Ráisjávri i Reisa nasjonalpark.PDF
Hei!

Vedlagt følger brev. Brevet sendes bare elektronisk til adressater og kopiadressater.

Med Vennlig Hilsen
Asgeir Kvalvåg Blixgård

Nasjonalparkforvalter
Verneområdeforvalter
Mobil: +4791328614

Verneområdestyret for Kvænangsbotn og Navitdalen landskapsvernområder

Nasjonalparkstyret Reisa nasjonalpark

www.nasjonalparkstyre.no/Kvanangsbotn-og-Navitdalen-LVO
www.nasjonalparkstyre.no/Reisa-nasjonalpark/

Søknad om tillatelse til prøvefiske og kultivering av Ráisjávri i Reisa nasjonalpark: Søknad om tillatelse til prøvefiske og kultivering av Ráisjávri i Reisa nasjonalpark.PDF

Nasjonalparkstyret
Reisa nasjonalpark/
Ráisduottarháldi
landskapsvernområde

Postadresse
Fylkesmannen i Troms og
Finnmark,
Statens hus, 9815 Vadsø

Besøksadresse
Hovedveien 2
9151 Storslett

Kontakt
Sentralbord: +47 78 95 03 00
Direkte: +47 91328614
fmtrakb@fylkesmannen.no
www.nasjonalparkstyre.no/Reisa-nasjonalpark/
www.reisanasjonalpark.no

Troms Fylkeskommune v/Eivind Høstmørk

Saksbehandler Asgeir Blixgård **Vår ref.** 2019/7654-0 PRIMÆRKLASSERING **Deres ref.** **Dato** 29.05.2019

Søknad om tillatelse til prøvefiske og kultivering av Ráisjávri i Reisa nasjonalpark

Bakgrunn
Ráisjávri ligger i Reisa nasjonalpark, i Nordreisa kommune på statens grunn. Vannet har lenge vært annerkjent for godt røyefiske. De senere år har røyebestanden gått mye tilbake i følge brukere. Det er derfor ønskelig å gjennomføre prøvefiske for å finne ut mer om bestanden i vannet og sammensetningen av artene gjedde, abbor, røye og lake.

I tråd med fylkeskommunens plan for friluftsliv, vilt og innlandsfisk er ønsket å få mer omfattende kunnskap. Dette gjelder både med tanke på kvaliteten på leveområdet og bestanden. Fra planen heter det blant annet: «*Det bør være et mål å arbeide for attraktivt fiske gjennom tilrettelegging for sunne og tallrike bestander, og kartlegging av fiskevann.»*

Som forvaltningsmyndighet for nasjonalparken er det ønskelig å reetablere naturlig tilstand. Vi mener at fiskebestanden i vannet har endret seg av uvisse årsaker. Det kan være et sammensatt bilde. Nyere forsking viser at røya er i tilbakegang på grunn av stigende temperaturer. En annen årsak kan være for stor beskatning av enkelte årsklasser. Noe som har ført til endring av sammensetning i arter og størrelsen på fisken. Retta fiske spesielt på røye kan være en annen årsak.

Fisket er viktig for friluftslivet i området noe som også er nevnt i formålet med vernet sammen med ivaretakelse av plante- og dyreliv.

Mål og metode
Det er ønskelig å få kunnskap om dagens sammensetning av fiskestammen i vannet og tilstanden på denne. Videre gjennom kultiveringstiltak er målet å reetablere naturlig tilstand.

For å bevare ønsket tilstand er målet sammen med den som har fiskeretten å etablere retningslinjer om ivaretar ønsket tilstand på lang sikt.

Det skal gjennomføres prøvefiske med multigarn og ruse. Vannet er på rundt 5 kvadratkilometer. Det legegs til grunn at 25 garndøgn vil være tilstrekkelig for å få et godt bilde av bestanden der minimum 5 garn settes i de frie vannmasser. Vannet er jamt grunt noe som gir produksjon i hele dybden nesten over hele vannet. Dette, og størrelsen på vannet legger føringer for garninnsatsen. Prøvefisket gjennomføres ved fiske over 2-3 døgn.

Multigarn er i motsetning til tidligere prøvegarnserier delt inn i flere seksjoner med forskjell på maskestørrelse i hvert enkelt garn. Man vil derfor få et mer nøyaktig bilde av fiskbestand enn det man gjør der hvert garn har en maskevidde.

Fisken som tas på garn vil analyseres på følgende måte:

- Røye
  - Alle røyer veies og måles i lengde
  - Kjøttfarge vurderes i 3 klasser; hvit, lys rosa og rød
  - Invollssnyltere vurderes i 3 klasser; lite <5, noe <15 og mye >15
  - Mark vurderes som med og uten
  - Representativt utvalg Otolitt tas ut og vurderes i forhold til alder
  - Kjønnsmodning
  - Kjønn
  - Kondisjon vurderes på fett i buken samt sammenligning av vekt-lengde
  - Fyllingsgrad i mage deles i 3 klasser tom, middels og full
- Abbor. Et utvalg vurderes i forhold til:
  - Vekt og lengde
  - Fyllingsgrad
  - Otolitt
- Gjedde
  - Vekt og lengde
- Lake
  - Vekt og lengde

Avfallshandtering
Fisk fra prøvefisket graves ned. Alternativ løsning er destruering i kar ved tilsetting av syre. Dette vil imidlertid medføre noe ekstraarbeid og logistikk.



Kultivering
Dersom prøvefisket viser behov for kultivering er det ønskelig å iverksette tiltak. Dette er tenkt gjennomført ved hjelp av levende fangst fra storruse som plasseres i vannet.

Kvalitetssikring og tidligere erfaring
Gjennomføring av prøvefiske og videre kultivering skal gjennomføres i samarbeid med lokale brukere. Dette i forhold til lokal kunnskap om vannets dybde, gyteplasser og annen relevant erfaring. Det er ønskelig å involvere kompetansemiljøer i fagfeltet for kvalitetssikring av metodikken og videre resultat. Grunneier og innehaver av fiskeretten er invitert med i prosjektet.

Det søkes dispensasjon for følgende:

1. gjennomføring av prøvegarnsfiske i tråd med beskrivelse av metodikk i perioden 15. juni til 15. september 2019.
2. gjennomføring av kultivering avhengig av resultat av prøvefiske i perioden 15. juni til 15. september 2019. Dette vil eventuelt gjennomføres i dialog og forståelse med rettighetshaver og fagmiljø.

Med hilsen

Asgeir Blixgård
nasjonalparkforvalter

Etter våre rutiner er dette brevet godkjent og sendt uten underskrift

Kopi pr e-post sendes til:
Statskog Fjelltjenesten v/Kjetil Bjørklid
Nordreisa kommune
Kautokeino kommune
Statskog SF v/Lars Frihetsli
Statskog Fjelltjenesten v/Tarjei Gunnestad
Fylkesmannen i Troms og Finnmark Statens Hus 9800 VADSØ

Fra: noreply@avinor.no
Sendt: 07.06.2019 12.25.04
Til: Nordreisa Kommune
Kopi:

Emne: Brev fra Avinor med referansenummer: 18/08375-3
Vedlegg: 18_08375-3Sørkjosen lufthavn - Endring av areal- og høydebegrensninger rundt Avinors lufthavner.pdf
Nordreisa kommune

Dokumentet **18/08375-3 Sørkjosen lufthavn - Endring av areal- og høydebegrensninger rundt Avinors lufthavner** for saken **Sørkjosen lufthavn - EU Utformingssertifikat** er utsendt av **Avinor Toppenhet**. Se vedlegget for innholdet i utsendelsen.

Dette er en systemgenerert e-post, og skal ikke besvares.

AVINOR

Nordreisa kommune
Postboks 174
9156 STORSLETT

Vår ref. 18/08375-3
Vår dato: 07.06.2019
Deres ref.
Deres dato:
Vår saksbehandler: Einar K Merli

Sørkjosen lufthavn - Endring av areal- og høydebegrensninger rundt Avinors lufthavner

1. Innledning

Alle Avinors lufthavner ble i perioden 2017- 2018 sertifisert av Luftfartstilsynet i henhold til EU-regelverk for lufthavner, EU139/2014.

Etter en endring av dette regelverket ble bredden på sikkerhetsområdet redusert. En senere endring medførte for 22 av Avinors lufthavner med rullebanelengde mellom 800 og 1200 meter at helningen på sidehinderflatene og innflygingsflatene også ble endret.

2. Endringer i utformingskrav

Enkelt forklart innebærer det følgende endringer for rullebaner med lengde opp til 1200 meter:

- Sikkerhetsområdet rundt rullebanen har nå en samlet bredde på 140 meter, dvs. 70 meter til hver side av rullebanens senterlinje. Tidligere var bredden på sikkerhetsområdet 150 meter (75 meter til hver side for rullebanens senterlinje). Ref. *CS-ADR-DSN.B.160.*
- Sideflaten (hinderflate) har nå en stigning på 20% (1:5). Sideflaten starter der sikkerhetsområdet slutter og går ut til den når en høyde på 45 meter over rullebanen. Tidligere var stigningen 14,3% (1:7). Ref. *CS-ADR-DSN.H.430 og CS-ADR-DSN.J.475.*
- Innflygingsflaten (hinderflate) er nå kortere (starter 2560 meter før landingsterskel) og helningen er endret fra 2,5% (1:40) til 3.33% (1:30). Ref. *CS-ADR-DSN.H.425 og CS-ADR-DSN.J.475.*

3. Restriksjoner relatert til vind (turbulens)

Med muligheten for å bygge noe høyere i lufthavnens nærområder blir det viktig å sjekke ut at nye bygg/anlegg ikke medfører negative endringer i turbulenssituasjonen. *CS ADR-DSN.B.015 med tilhørende veiledning GM1 ADR-DSN.B.015 (b) samt AMC1 ADR.OPS.B.075.*
Bygg, massedeponi, snødeponi eller andre anlegg som vil få en høyde over rullebanen som er større enn 1/35-del av avstanden vinkelrett til rullebanens senterlinje eller dennes forlengelse med

Postboks 150 NO-2061 Gardermoen
Tlf: +47 67 03 00 00 / Fax: +47 64 81 20 01
post@avinor.no / avinor.no
NO 985 198 292 MVA

2 km (basert på terskelhøyde), må forelegges Avinor for eventuell godkjenning[1]. Dersom tiltaket ligger på terreng som er lavere enn rullebanen, skal tiltaket forelegges Avinor dersom det i seg selv er høyere enn 1/35-del av avstanden vinkelrett til rullebanens senterlinje eller dennes forlengelse.

4. Restriksjoner relatert til lufthavnens navigasjonsanlegg

Ved enkelte lufthavner er det gjort endringer på navigasjonsanleggene som følge av ny teknologi eller gamle (utdaterte) anlegg er nedlagt. Det kan medføre endringer i restriksjonsområdene rundt de aktuelle anleggene.

5. Flystøy

De endrede kravene til sikkerhetsområde og hinderflater medfører ingen endringer i banebruk, og vil følgelig ikke påvirke gjeldende flystøysoner.

6. Høyderestriksjoner i gjeldende kommune(del)planer og reguleringsplaner

Vi antar at det for kommunen vil være enklest å dispensere fra eksisterende arealplaner som inneholder høydebegrensinger basert på de gamle høydebegrensningene fremfor å endre disse planene.

7. Avsluttende merknader

Endringene medfører at de restriksjonsplankart for hinderflater som tidligere er oversendt kommunen, skal endres. I noen tilfeller er det gjort endringer i byggerestriksjonskart for navigasjonsanleggene.

Disse kartene nytegnes fortløpende og vil bli oversendt så snart de er produsert.

Eventuelle spørsmål om endringene i regelverket, kan rettes til seksjonsleder flyplassutforming Espen Kurthi, tlf. 901 67 368 eller e-post Espen.Kurthi@avinor.no.

Med vennlig hilsen
Avinor AS

Tor Rasmussen
Lufthavnsjef
Sørkjosen lufthavn

Dokumentet er godkjent elektronisk.

[1] Avinor vil kostnadsfritt gjøre en forenklet vurdering av mulige turbulenseffekter tiltaket kan ha på operasjoner med luftfartøy.
Dersom Avinor finner at det er nødvendig med en mer detaljert turbulensanalyse, må tiltakshaver besørge og bekoste slik analyse fra anerkjent leverandør.
Dersom Avinor ikke godkjenner tiltaket, kan tiltakshaver påklage/anke beslutningen til Luftfartstilsynet. Klagen/anken skal sendes via Avinor for kommentar.

Postboks 150 NO-2061 Gardermoen
Tlf: +47 67 03 00 00 / Fax: +47 64 81 20 01
post@avinor.no / avinor.no
NO 985 198 292 MVA

Nordreisa kommune
Utvikling

«MOTTAKERNAVN»
«ADRESSE»
«POSTNR» «POSTSTED»

«KONTAKT»

Delegert vedtak
Delegert utvalg kommunestyre - nr. 13/19

Deres ref:	Vår ref (bes oppgitt ved svar):	Løpenr.	Arkivkode	Dato
«REF»	2017/711-14	5876/2019	1942/81/71	10.06.2019

Ferdigattest 1942/81/71 Fritidsbolig

FERDIGATTEST
Svar på anmodning om ferdigattest, jf pbl § 21-10
Vedtak hjemlet i delegasjonsreglement vedtatt av Nordreisa kommunestyre i sak 57/16

Byggested:	Vest- Uløyveien 485	Gnr/Bnr:	81/71
Tiltakshaver:	Marius Johansen og Sandra Hallen	Adresse:	Moan 31, 9151 STORSLETT
Ansvarlig søker: Org. nr.	BIRKELUND SAGBRUK AS 979 760 612	Adresse:	Industrivegen 6, 9152 SØRKJOSEN
Tiltakets art:	Nytt bygg- ikke boligformål- over 70 m^2	Bruksareal:	115 m^2
Byggetillatelse/Igangsettingstillatelse sak-dato		121/17 11.05.2017	

VEDTAK:

Med hjemmel i plan- og bygningsloven § 21-10 gis ferdigattesten i henhold til ferdigmelding datert 05.06.2019 fra ansvarlig søker på for oppført fritidsbolig på gnr. 81 bnr. 71.

Postadresse:
Postboks 174, N- 9156 Storslett
E-post:
postmottak@nordreisa.kommune.no

Besøksadresse:
Sentrum 17
Internett:
www.nordreisa.kommune.no

Telefon: + 47 77 58 80 00
Telefaks: + 47 77 77 07 01

Bankkonto: 4740.05.03954
Org.nr: 943 350 833

Saksutredning/begrunnelse for vedtaket:
I innsendte sluttdokumentasjonen og erklæring om ferdigstillelse er det bekreftet av ansvarlig søker/ tiltakshaver at tiltaket er utført i samsvar med tillatelsen og bestemmelser i eller i medhold av plan og bygningsloven jf. Pbl 2008 § 21-10. Ved søknad om ferdigattest har ansvarlig søker bekreftet at tilstrekkelig dokumentasjon som grunnlag for driftsfasen er overført til byggverkets eier.

Innlevert dokumentasjon:

- Der det kreves gjennomføringsplan er denne vedlagt søknad om ferdigattest, jf. Forskrift om byggesak (byggesaksforskriften) § 5-3.
- Der det kreves avfallsplan eller miljøsaneringsbeskrivelse, jf. Byggteknisk forskrift § 9-6 og § 9-7, skal sluttrapport som dokumenterer faktisk disponering av avfallet er denne vedlagt søknad om ferdigattest
- Dersom det er foretatt justeringer i forhold til tillatelsen som ikke krever endringssøknad, skal søker ha sendt dette senest ved ferdigattest eller midlertidig brukstillatelse sende oppdatert situasjonsplan, tegninger og dokumentasjon om tiltakets plassering slik den er utført.
- For tiltak som krever uavhengig kontroll skal det foreligge dokumentasjon på for utført sluttkontroll, jf. Plan- og bygningsloven § 24-2.

Klagerett:
Vedtaket kan påklages til ***Nordreisa kommune.*** *Klagefristen er 3 uker regnet fra den dagen da brevet kom fram til påført adressat. Det er tilstrekkelig at klagen er postlagt innen fristens utløp.*

Klagen skal sendes skriftlig, angi vedtaket det klages over, den eller de endringer som ønskes, og de grunner du vil anføre for klagen. Dersom du klager så sent at det kan være uklart for oss om du har klaget i rett tid, bes du også oppgi når denne melding kommer frem.

En slik klage kan føre til at avgjørelsen blir omgjort. Kommunen er ikke ansvarlig for tap som tiltakshaver måtte lide ved en slik omgjøring.

Ved senere henvendelse vedrørende saken, vennligst oppgi referansenummer 2017/711.

Med vennlig hilsen

Sigrid Birkelund
Byggesaksbehandler
Direkte innvalg: 77 58 80 48
sigrid.birkelund@nordreisa.kommune.no

Dette dokumentet er produsert elektronisk, og har derfor ingen signatur.

Likelydende brev sendt til:

BIRKELUND SAGBRUK AS	Industrivegen 6	9152	SØRKJOSEN
Marius Johansen	Moan 31	9151	Storslett

Nordreisa kommune
Utvikling

«MOTTAKERNAVN»
«ADRESSE»
«POSTNR» «POSTSTED»

«KONTAKT»

Delegert vedtak
Delegert utvalg miljø-, plan og utviklingsutvalget - nr. 92/19

Deres ref:	Vår ref (bes oppgitt ved svar):	Løpenr.	Arkivkode	Dato
«REF»	2018/380-10	5878/2019	47/439	10.06.2019

Ferdigattest 1942/47/439 Fritidsbolig

FERDIGATTEST
Svar på anmodning om ferdigattest, jf pbl § 21-10
Vedtak hjemlet i delegasjonsreglement vedtatt av Nordreisa kommunestyre i sak 57/16

Byggested:	Nessevegen 3	Gnr/Bnr:	47/439
Tiltakshaver:	Trond Davidsen og Turid Karlsen Davidsen	Adresse:	Nessevegen 3, 9152 SØRKJOSEN
Ansvarlig søker: Org. nr.	BIRKELUND SAGBRUK AS 979 760 612	Adresse:	Industriveien 6, 9152 SØRKJOSEN
Tiltakets art:	Nytt bygg- ikke boligformål- over 70 m^2	Bruksareal:	63,3 m^2
Byggetillatelse/Igangsettingstillatelse sak-dato		PS 6/19 16.01.2019	

VEDTAK:

Med hjemmel i plan- og bygningsloven § 21-10 gis ferdigattesten i henhold til ferdigmelding datert 05.06.2019 fra ansvarlig søker for oppført garasje på gnr. 47 bnr. 439.

Postadresse:
Postboks 174, N- 9156 Storslett
E-post:
postmottak@nordreisa.kommune.no

Besøksadresse:
Sentrum 17
Internett:
www.nordreisa.kommune.no

Telefon: + 47 77 58 80 00
Telefaks: + 47 77 77 07 01

Bankkonto: 4740.05.03954
Org.nr: 943 350 833

Saksutredning/begrunnelse for vedtaket:
I innsendte sluttdokumentasjonen og erklæring om ferdigstillelse er det bekreftet av ansvarlig søker/ tiltakshaver at tiltaket er utført i samsvar med tillatelsen og bestemmelser i eller i medhold av plan og bygningsloven jf. Pbl 2008 § 21-10. Ved søknad om ferdigattest har ansvarlig søker bekreftet at tilstrekkelig dokumentasjon som grunnlag for driftsfasen er overført til byggverkets eier.

Innlevert dokumentasjon:

- Der det kreves gjennomføringsplan er denne vedlagt søknad om ferdigattest, jf. Forskrift om byggesak (byggesaksforskriften) § 5-3.
- Der det kreves avfallsplan eller miljøsaneringsbeskrivelse, jf. Byggteknisk forskrift § 9-6 og § 9-7, skal sluttrapport som dokumenterer faktisk disponering av avfallet er denne vedlagt søknad om ferdigattest
- Dersom det er foretatt justeringer i forhold til tillatelsen som ikke krever endringssøknad, skal søker ha sendt dette senest ved ferdigattest eller midlertidig brukstillatelse sende oppdatert situasjonsplan, tegninger og dokumentasjon om tiltakets plassering slik den er utført.
- For tiltak som krever uavhengig kontroll skal det foreligge dokumentasjon på for utført sluttkontroll, jf. Plan- og bygningsloven § 24-2.

Klagerett:
Vedtaket kan påklages til ***Nordreisa kommune.*** *Klagefristen er 3 uker regnet fra den dagen da brevet kom fram til påført adressat. Det er tilstrekkelig at klagen er postlagt innen fristens utløp.*

Klagen skal sendes skriftlig, angi vedtaket det klages over, den eller de endringer som ønskes, og de grunner du vil anføre for klagen. Dersom du klager så sent at det kan være uklart for oss om du har klaget i rett tid, bes du også oppgi når denne melding kommer frem.

En slik klage kan føre til at avgjørelsen blir omgjort. Kommunen er ikke ansvarlig for tap som tiltakshaver måtte lide ved en slik omgjøring.

Ved senere henvendelse vedrørende saken, vennligst oppgi referansenummer 2018/380.

Med vennlig hilsen

Sigrid Birkelund
Byggesaksbehandler
Direkte innvalg: 77 58 80 48
sigrid.birkelund@nordreisa.kommune.no

Dette dokumentet er produsert elektronisk, og har derfor ingen signatur.

Likelydende brev sendt til:

Trond Magne Davidsen	Nessevegen 3	9152	Sørkjosen
BIRKELUND SAGBRUK AS	Industrivegen 6	9152	SØRKJOSEN

Nordreisa kommune
Ráissa suohkan
Raisin komuuni

Ole Rikhard Flatvoll
Nordkjosveien 33
9151 Storslett

Delegert vedtak
Delegert utvalg miljø-, plan og utviklingsutvalget - nr. 93/19
Vedtaket er gjort i henhold til delegasjonsreglement gitt av Nordreisa kommunestyre i sak 57/16

Deres ref:	Vår ref (bes oppgitt ved svar):	Løpenr.	Arkivkode	Dato
	2019/669-2	5535/2019	1942/10/3	12.06.2019

Tillatelse til tiltak uten ansvarsrett på gnr. 1942/10/3 Oppføring av ny driftsbygning til landbruk, samt rivning av eksisterende driftsbygning.

BYGGETILLATELSE UTEN ANSVARSRETT

Etter plan og bygningsloven av 2008 (pbl.08) § 21-4 og 20-4
Vedtak hjemlet i delegasjonsreglement vedtatt av Nordreisa kommunestyre i sak 57/16.

Byggested:	Nordkjosveien 33	Gnr/Bnr:	10/3
Tiltakshaver:	Ole Rikhart Flatvoll	Adresse:	Nordkjosveien 33, 9151 STORSLETT
Tiltakets art:	Nytt bygg- ikke boligformål- over 70 m2 Rivning av bygg- ikke boligformål- over 70 m2	Bruksareal:	120 m²

VEDTAK:

Tillatelse:
I medhold av pbl. 08 § 21-4 godkjennes søknad om tiltak uten ansvarsrett etter pbl. 08 § 20-4 mottatt 24.05.2019 om tillatelse til oppføring av driftsbygning/ lager og rivning av eldre driftsbygning.

Det vises for øvrig til søknadens vedlagte tegninger og situasjonskart.

Vilkår:
Tiltaket skal utføres i samsvar med ovennevnte dokumentasjon og på følgende vilkår:

- Det må ikke gjøres større terrenginngrep. Med dette inngår fylling eller graving i terreng.

Nordreisa kommune har tatt i bruk eDialog. Med den kan du trygt sende oss brev og dokumenter elektronisk selv om de er unntatt offentlighet.

Vi oppfordrer alle til å ta i bruk ordningen med digital post – for hvert brev du leser digitalt fra oss er du med å bidra til besparelse på ca. 12 kroner. Fordelene er mange – les mer om digital post på vår hjemmeside.

Postadresse:
Postboks 174, N- 9156 Storslett
E-post:
postmottak@nordreisa.kommune.no

Besøksadresse:
Sentrum 17
Internett:
www.nordreisa.kommune.no

Telefon: + 47 77 58 80 00
Telefaks: + 47 77 77 07 01

Bankkonto: 4740.05.03954
Org.nr: 943 350 833

- Tiltakshaver må kontakte Multiconsult og ha avklart tiltaket i forhold til grunnforholdene. Dette skal være gjort før en igangsetting av tiltaket kan starte.

SAKSUTREDNING/BEGRUNNELSE FOR VEDTAKET:

Planstatus:
LNF- området i kommuneplanens arealdel. Hensynsone H510-1 landbruk.

Nabovarsling:
Naboer og gjenboere er varslet iht. pbl 2008 § 21-3 og SAK10 § 5-2.

Administrasjonens drøfting/begrunnelse:
Eiendommen ligger i ett kvikkleireområdet som NVE har oppdatert i 2018 i «Regional kvikkleirekartlegging, Nord- Troms». Området er klassifisert med faregrad høy. Skadekonsekvensene er registrert at de kan bli alvorlig. Av den grunnen ber vi eier om å ta forholdsregler ved oppføring av ny driftsbygning, samt rivning driftsbygning:

- Ved utføring av tiltak på eiendommen, må det ikke graves i terreng eller påføre større fyllmasser. Dette da det kan medføre at det gir utslag i terrenget, som deretter kan gi utslag på et kvikkleireras.
- Vi har fått råd fra NVE om at eier bør ta kontakt med Multiconsult for å høre om tiltaket er greit å utføre på eiendommen. Dette må eier selv ta ansvar for, før tiltaket igangsettes.

Tiltaket faller på grunn av sin størrelse inn under pbl. § 20-4 jfr. SAK10 § 3-1 hvor tiltakshaver selv kan stå for søknad, prosjektering, utførelse og kontroll. Selv om tiltakshaver etter denne bestemmelsen kan stå for disse oppgavene selv, er det ikke til hinder for at han lar oppgavene utføres av andre på sine vegne.

Det er tiltakshaver ansvar og påse at tiltaket oppføres iht. bestemmelser gitt i og i medhold av plan- og bygningsloven.

Byggegrunn, miljøforhold mv:
Eiendommen ligger i ett kvikkleireområdet.

I henhold til søknad og vilkår i denne tillatelsen, ansees byggegrunn sikret i hht pbl 2008 § 28-1 (flom- og rasfare, forurenset grunn, natur- og miljøforhold)

Minner om krav om radonsperre mot grunnen i bygninger beregnet for varig opphold jfr. byggeteknisk forskrift TEK17 § 13-5.

Atkomst/avkjørsel:
Eiendommen anses å være sikret lovlig atkomst i samsvar med pbl 2008 § 27-4.

Vannforsyning og avløp:
Eiendommen anses for å være sikret lovlig vannforsyning og avløp i samsvar med pbl 2008 §§ 27-1 og 27-2.

Overvann og drensvann skal i størst mulig grad infiltreres eller på annen måte håndteres lokalt på eiendommen. Overvann skal ikke tilføres kommunale avløpsledninger da de ikke er dimensjonert for overvann eller drensvann. Håndtering av overvann kan skje gjennom infiltrasjon, utslipp til

resipient eller ved å utnytte overvannet som en ressurs i samsvar med pbl 2008 § 27-2 og byggeteknisk forskrift TEK17 § 15-8.

Kultur- og fornminner:
Dersom det under utgraving i marka kommer fram gjenstander eller andre levninger som viser eldre aktivitet i område, må arbeidet stanses og melding sendes Sametinget og Kulturetaten, Troms fylkeskommune omgående jfr. kulturminnelovens § 8 andre ledd. (pbl 2008 § 21-5, SAK10 § 6-2).

Sikringstiltak ved byggearbeid:
Det vises til bestemmelsene i pbl 2008 § 28-2.

Avfall:
Alt avfall som tiltaket genererer og som ikke gjenbrukes i egen virksomhet, må leveres til mottak godkjent av forurensningsmyndighetene. Viser for øvrig til avfallsforskrift kap. 15, Byggavfall.

Dokumentasjon ved tilsyn:
Kopi av denne tillatelse sammen med beskrivelse av tiltaket, godkjent situasjonsplan for plassering, tegninger og ansvarsretter skal være tilgjengelig på byggeplassen.

Bortfall av tillatelse:
Er tiltaket ikke satt i gang senest innen 3 år etter at tillatelse er gitt, faller den bort. Det samme gjelder hvis tiltaket innstilles i lengre tid enn 2 år, jf pbl 2008 § 21-9.

Anmodning om ferdigattest:
Ved anmodning om ferdigattest, skal det sendes inn dokumentasjon for at slutt kontrollen ikke har avdekket feil eller mangler som hindrer ferdigattest, jf pbl 2008 § 21-10 og SAK10 § 8-1. Ved endringer som ikke krever egen søknad i forhold til tillatelsen, skal det innsendes oppdatert situasjonsplan og tegninger samt underretning om tiltakets plassering. Tiltaket skal ikke tas i bruk før ferdigattest foreligger.

ØVRIGE LOVBESTEMMELSER:
Generell aktsomhetsplikt:
Enhver skal opptre aktsomt og gjøre det som er rimelig for å unngå skade på naturmangfoldet i strid med målene i «Lov om forvaltning av naturens mangfold» (Naturmangfoldloven) §§ 4 og 5. Utføres en aktivitet i henhold til en tillatelse av offentlig myndighet, anses aktsomhetsplikten oppfylt dersom forutsetningene for tillatelsen fremdeles er til stede.

Klageadgang
*Vedtaket kan påklages til **Nordreisa kommune.** Klagefristen er 3 uker regnet fra den dagen da brevet kom fram til påført adressat. Det er tilstrekkelig at klagen er postlagt innen fristens utløp. Klagen skal sendes skriftlig til den som har truffet vedtaket, angi vedtaket det klages over, den eller de endringer som ønskes, og de grunner du vil anføre for klagen. Dersom du klager så sent at det kan være uklart for oss om du har klaget i rett tid, bes du også oppgi når denne melding kommer frem. Viser til Forvaltningslovens § 28.*

En slik klage kan føre til at avgjørelsen blir omgjort. Kommunen er ikke ansvarlig for tap som tiltakshaver måtte lide ved en slik omgjøring.

Ved all kontakt med avdelingen i denne sak, vennligst referer til saksnummer 19/669.

Med vennlig hilsen

Sigrid Birkelund
Byggesaksbehandler
Direkte innvalg: 77 58 80 48
sigrid.birkelund@nordreisa.kommune.no

Dette dokumentet er produsert elektronisk, og har derfor ingen signatur.

Nordreisa kommune
Ráissa suohkan
Raisin komuuni

NORDREISA KOMMUNE
Postboks 174
9156 STORSLETT

Delegert vedtak
Delegert utvalg miljø-, plan og utviklingsutvalget - nr. 95/19
Vedtaket er gjort i henhold til delegasjonsreglement gitt av Nordreisa kommunestyre i sak 57/16

Deres ref:	Vår ref (bes oppgitt ved svar):	Løpenr.	Arkivkode	Dato
	2019/24-47	6148/2019	M71	18.06.2019

1942/Svar på søknad om overnatting Storslett skole

Saksopplysninger:
Hjemmel**:** *Lov om vern mot brann, eksplosjon og ulykker med farlig stoff og om brannvesenets redningsoppgaver (brann- og eksplosjonsvernloven) §7.*
For overnatting som avholdes i bygg som ikke er tilrettelagt for overnatting skal dette innmeldes til brannvesenet.

Vurderinger:
Bygg: Storslett skole og gymsal
Formål: St.Hans-turnering
Adresse: Storslett skole
Kommune: Nordreisa

Ansvarlig leder: Jorunn Severinsen
Telefon: 464 980 336
E-postadresse: jorunnseverinsen@outlook.com

Nattevakt: Jorunn Severinsen
Telefon: 464 90 336

Tidsrom for overnatting: 21-23.juni

Antall:
Alder: 6-14år samt voksne ledere

Eier av bygningen (navn på virksomhet/person): Nordreisa kommune
Eiers organisasjonsnummer: 943 350 833

Nordreisa kommune har tatt i bruk eDialog. Med den kan du trygt sende oss brev og dokumenter elektronisk selv om de er unntatt offentlighet.

Vi oppfordrer alle til å ta i bruk ordningen med digital post – for hvert brev du leser digitalt fra oss er du med å bidra til besparelse på ca. 12 kroner. Fordelene er mange – les mer om digital post på vår hjemmeside.

Personnavn på eier/eierrepresentant som er informert om overnattingen: Siri Ytterstad.

Søknad av 17.06.2019 med informasjon om ansvar og sikringstiltak er tilfredsstillende dokumentert.

Vedtak
Søknaden innvilges med virkning fra 21.06.2019.

Klageadgang *Vedtaket kan påklages til **miljø, plan og utvikling.** Klagefristen er 3 uker regnet fra den dagen da brevet kom fram til påført adressat. Det er tilstrekkelig at klagen er postlagt innen fristens utløp.*

Klagen skal sendes skriftlig til den som har truffet vedtaket, angi vedtaket det klages over, den eller de endringer som ønskes, og de grunner du vil anføre for klagen. Dersom du klager så sent at det kan være uklart for oss om du har klaget i rett tid, bes du også oppgi når denne melding kommer frem.

Med vennlig hilsen

Bernt-Thomas Åbyholm
Avdelingsleder forebyggende
Bernt-thomas.abyholm@kvanangen.kommune.no

Dette dokumentet er produsert elektronisk, og har derfor ingen signatur.

Nordreisa kommune
Ráissa suohkan
Raisin komuuni

TROMS FYLKESKOMMUNE
Postboks 6600 Langnes
9296 TROMSØ

Delegert vedtak
Nordreisa miljø-, plan og utviklingsutvalg - nr.
Vedtaket er gjort i henhold til delegasjonsreglement gitt av Nordreisa kommunestyre i sak 57/16

Deres ref:	Vår ref (bes oppgitt ved svar):	Løpenr.	Arkivkode	Dato
	2019/24-49	6150/2019	M71	18.06.2019

1942/Svar på søknad om overnatting Nord-Troms vgs, avd Storslett

Saksopplysninger:
Hjemmel**:** *Lov om vern mot brann, eksplosjon og ulykker med farlig stoff og om brannvesenets redningsoppgaver (brann- og eksplosjonsvernloven) §7.*
For overnatting som avholdes i bygg som ikke er tilrettelagt for overnatting skal dette innmeldes til brannvesenet.

Vurderinger:
Bygg: Nord-Troms vgs, avd Storslett
Formål: St-Hans-turnering
Adresse: Hovedvegen Storslett
Kommune: Nordreisa

Ansvarlig leder: Beate Rikardsen Jaatun
Telefon: 922 32 509
E-postadresse: beate.rikardsen.jaatun@tromsfylke.no

Nattevakt: Stein Jaatun
Telefon: 928 57 908

Tidsrom for overnatting: 21-23.juni

Antall: Ca 120 personer
Alder: 6-50år

Eier av bygningen (navn på virksomhet/person): Troms fylkeskommune
Eiers organisasjonsnummer: 864 870 732

Nordreisa kommune har tatt i bruk eDialog. Med den kan du trygt sende oss brev og dokumenter elektronisk selv om de er unntatt offentlighet.

Vi oppfordrer alle til å ta i bruk ordningen med digital post – for hvert brev du leser digitalt fra oss er du med å bidra til besparelse på ca. 12 kroner. Fordelene er mange – les mer om digital post på vår hjemmeside.

Postadresse:
Postboks 174, N- 9156 Storslett
E-post:
postmottak@nordreisa.kommune.no

Besøksadresse:
Sentrum 17
Internett:
www.nordreisa.kommune.no

Telefon: + 47 77 58 80 00
Telefaks: + 47 77 77 07 01

Bankkonto: 4740.05.03954
Org.nr: 943 350 833

Personnavn på eier/eierrepresentant som er informert om overnattingen: Knut Rikardsen.

Søknad av 18.06.2019 med informasjon om ansvar og sikringstiltak er tilfredsstillende dokumentert.

Vedtak
Søknaden innvilges med virkning fra 21.06.2019.

Klageadgang *Vedtaket kan påklages til **miljø, plan og utvikling.** Klagefristen er 3 uker regnet fra den dagen da brevet kom fram til påført adressat. Det er tilstrekkelig at klagen er postlagt innen fristens utløp.*

Klagen skal sendes skriftlig til den som har truffet vedtaket, angi vedtaket det klages over, den eller de endringer som ønskes, og de grunner du vil anføre for klagen. Dersom du klager så sent at det kan være uklart for oss om du har klaget i rett tid, bes du også oppgi når denne melding kommer frem.

Med vennlig hilsen

Bernt-Thomas Åbyholm
Avdelingsleder forebyggende
Bernt-thomas.abyholm@kvanangen.kommune.no

Dette dokumentet er produsert elektronisk, og har derfor ingen signatur.

Nordreisa kommune
Ráissa suohkan
Raisin komuuni

NORDREISA KOMMUNE
Postboks 174
9156 STORSLETT

Delegert vedtak
Delegert utvalg miljø-, plan og utviklingsutvalget - nr. 97/19
Vedtaket er gjort i henhold til delegasjonsreglement gitt av Nordreisa kommunestyre i sak 57/16

Deres ref:	Vår ref (bes oppgitt ved svar):	Løpenr.	Arkivkode	Dato
	2019/24-51	6153/2019	M71	18.06.2019

1942/Svar på søknad om overnatting Idrettshallen

Saksopplysninger:
Hjemmel**:** *Lov om vern mot brann, eksplosjon og ulykker med farlig stoff og om brannvesenets redningsoppgaver (brann- og eksplosjonsvernloven) §7.*
For overnatting som avholdes i bygg som ikke er tilrettelagt for overnatting skal dette innmeldes til brannvesenet.

Vurderinger:
Bygg: Nord-Troms vgs, avd Storslett
Formål: St-Hans-turnering
Adresse: Hovedvegen Storslett
Kommune: Nordreisa

Ansvarlig leder: Beate Rikardsen Jaatun
Telefon: 922 32 509
E-postadresse: beate.rikardsen.jaatun@tromsfylke.no

Nattevakt: Stein Jaatun
Telefon: 928 57 908

Tidsrom for overnatting: 21-23.juni

Antall: Ca 50 personer
Alder: 6-50år

Eier av bygningen (navn på virksomhet/person): Nordreisa kommune
Eiers organisasjonsnummer: 943 350 833

Nordreisa kommune har tatt i bruk eDialog. Med den kan du trygt sende oss brev og dokumenter elektronisk selv om de er unntatt offentlighet.

Vi oppfordrer alle til å ta i bruk ordningen med digital post – for hvert brev du leser digitalt fra oss er du med å bidra til besparelse på ca. 12 kroner. Fordelene er mange – les mer om digital post på vår hjemmeside.

Personnavn på eier/eierrepresentant som er informert om overnattingen: May Halonen.

Søknad av 18.06.2019 med informasjon om ansvar og sikringstiltak er tilfredsstillende dokumentert.

Vedtak
Søknaden innvilges med virkning fra 21.06.2019.

Klageadgang
*Vedtaket kan påklages til **miljø, plan og utvikling.** Klagefristen er 3 uker regnet fra den dagen da brevet kom fram til påført adressat. Det er tilstrekkelig at klagen er postlagt innen fristens utløp.*

Klagen skal sendes skriftlig til den som har truffet vedtaket, angi vedtaket det klages over, den eller de endringer som ønskes, og de grunner du vil anføre for klagen. Dersom du klager så sent at det kan være uklart for oss om du har klaget i rett tid, bes du også oppgi når denne melding kommer frem.

Med vennlig hilsen

Bernt-Thomas Åbyholm
Avdelingsleder forebyggende
Bernt-thomas.abyholm@kvanangen.kommune.no

Dette dokumentet er produsert elektronisk, og har derfor ingen signatur.

Noregs vassdrags- og energidirektorat

NVE

YMBER PRODUKSJON AS
Bjørklysvingen 3
9152 SØRKJOSEN

Vår dato: 07.06.2019
Vår ref.: 201600686-12
Arkiv: 432
Dykkar dato:
Dykkar ref.:

Sakshandsamar:
Steinar Lund
22959547/stlu@nve.no

Dammar Sikkajavre, Nordreisa kommune. Klassifisering - vedtak. Dambrotsbølgeberekningar - tilbakemelding frå NVE

Vi viser til dambrotsbølgeberekningar datert 23.03.2017 utarbeidd av Norconsult AS.

Vi viser og til e-post datert 29.03.2019 frå Ymber Produksjon AS v/Elin Kaasen med vedlagte dambrotskart.

Dam Sikkajavre er ein fyllingsdam med maksimal høgde 8 m og lengde 79 m. Oppdemt volum er på 6,4 mill. m^3. Dammen er tidlegare skjønsmessig plassert i konsekvensklasse 1, men utan at det føreligg gyldig klassifiseringsvedtak. Dammen er no foreslått sett i konsekvensklasse 2.

Sperredam Sikkajavre er ein fyllingsdam med maksimal høgde 2 m og lengde 80 m. Oppdemt volum er på 1,92 mill. m^3. Dammen er tidlegare skjønsmessig plassert i konsekvensklasse 1, men utan at det føreligg gyldig klassifiseringsvedtak. Dammen er no foreslått sett i konsekvensklasse 1.

Overløpsdam Sikkajavre er ein gravitasjonsdam med maksimal høgde 2 m og lengde 135 m. Dammen er tidlegare skjønsmessig plassert i konsekvensklasse 1, men utan at det føreligg gyldig klassifiseringsvedtak.

Dammen tilhøyrer eit anlegg med konsesjon gitt ved kgl. res. 27.04.1951.

Vedtak

Med heimel i forskrift om sikkerhet ved vassdragsanlegg (damsikkerheitsforskrifta) § 4-1 blir dammar Sikkajavre sett i konsekvensklasse 2.

Grunngjeving

Saka er vurdert etter § 4-2 i damsikkerheitsforskrifta og er basert på mottatt dokumentasjon.

E6, 6 hus og 2 hytter kan bli råka ved brot på dam Sikkajavre. Ved brot på E6 er omkjøringa i følgje mottatt dokumentasjon 700 km.

E6 kan bli råka ved brot på sperredam Sikkajavre.

Flaumløp skal følgje konsekvensklassa til dammen, jf. damsikkerheitsforskrifta § 4-2, siste ledd.

Dambrotsbølgeberekningar

Forskrift om sikkerhet ved vassdragsanlegg (damsikkerheitsforskrifta) § 7-3 heimlar krav om gjennomføring av dambrotsbølgeberekningar og utarbeiding av dambrotskart. Forskrifta har ikkje reglar om at berekningane skal godkjennast av NVE, men NVE kan kontrollere at berekningane og dokumentasjonen er i samsvar med damsikkerheitsforskrifta og NVE sine retningslinjer for dambrotsbølgeberekningar. Materialet vil bli arkivert i NVE, og vi ber om å få tilsend resultat av eventuelle seinare revisjonar.

Vurdering og kommentarar til dambrotsbølgeberekningar

Dambrotsbølgeberekningane er utførte av Arne Carlsen og kontrollerte av Einar Markhus. Begge har NVE-godkjenning som fagansvarleg i fagområde V (Hydraulikk og flomavledning) for alle konsekvensklassar. Begge er i tillegg NVE-godkjende fagansvarlege i fagområde IV (Flaumhydrologi) for alle konsekvensklassar. Krav til faglege kvalifikasjonar for dei som har utført og kontrollert dambrotsbølgeberekningane er dermed oppfylte i samsvar med damsikkerheitsforskrifta § 7-3.

Vi har gjennomgått det mottekne materialet og har følgande kommentarar

- Digitale dambrotskart er ikkje vedlagt. Desse skal leverast i SOSI- eller shapeformat og innehalde eigenskapsdata som omtalt i Retningslinjer for dambrotsbølgeberekningar. Dei digitale dambrotskarta sendast til nve@nve.no, med kopi til sakshandsamar Lars Kjeang Amdahl, lkam@nve.no
- Ved vår kontroll har vi fått om lag same utløpskulminasjon som Norconsult i snitt 386,9, det vi tolkar som damaksa. Vi har fått ikkje fått same vasstandsgraf, vår vasstandsgraf stemmer betre med snitt 186,89.

Vidare arbeid

Dambrotsbølgeberekningane med tilhøyrande dambrotskart skal danne grunnlag for beredskapsplanlegging, både for den ansvarlege for vassdragsanlegga og for myndigheiter med ansvar for evakuering og redning i dei råka områda. Damsikkerheitsforskrifta § 7-3 stiller krav om at den ansvarlege formidlar dambrotskart og relevante resultat frå berekningar og analysar til myndigheiter med ansvar for evakuering og redning (politi, kommune, fylkesmannen sin beredskapsleiar, sivilforsvaret). Vi ber om å bli orienterte om dato for overlevering. Vi ber også om å bli orientert om eventuelle andre informasjonstiltak, jf. retningslinjer for dambrotsbølgeberekningar kapittel 7.5.

NVE føreset at resultata frå berekningane blir innarbeidde i Ymber Produksjon AS sin beredskapsplan for dammar Sikkajavre, og at det blir gjennomført øvingar for å trene personell og teste planen, jf. damsikkerheitsforskrifta § 7-4. Det blir også tilrådd at Ymber Produksjon AS tek initiativ til felles øving med redningsmyndigheitene, etter at dambrotskarta er vidareformidla og beredskapsplanane er oppdaterte.

Reglar for vassdragsanlegg

Vi føreset at anleggseigar er kjend med regelverk for vassdragsanlegg, medrekna at alle anlegg og område rundt, uavhengig av konsekvensklasse, må sikrast med omsyn til allmenn bruk og ferdsel både i bygge- og driftsfasen, jf. vassressurslova § 5 og damsikkerheitsforskrifta § 7-6. Regelverk og rettleiarar finst på www.nve.no, sjå menypunkta *Damsikkerhet og energiforsyningsberedskap – Damsikkerhet - Regelverk.*

Gebyr

Med heimel i damsikkerheitsforskrifta § 8-3 og IK-vassdrag § 12, gitt med heimel i høvesvis § 58 og § 54 i lov om vassdrag og grunnvann, skal eigarar av vassdragsanlegg dekke NVE sine kostnader knytt til NVE sitt tilsyn, kontroll og godkjenning av anlegga. Totale kostnader skal fordelast på alle anleggseigarane i landet. Gjeldande minste årsgebyr pr. vassdragsanlegg er kr 2.000. Gebyret gjeld frå det året det er fatta vedtak om konsekvensklasse og er registrert i vår database. Faktura blir send ut ultimo september kvart år. NVE har fastsett berekningsreglar for gebyret . Berekningsreglane finst på www.nve.no, se *Damsikkerhet og energiforsyningsberedskap – Damsikkerhet – Tilsyn, internkontroll og gebyr*. Vassdragsanlegg i konsekvensklasse 0 er fritekne frå gebyr.

Klage på vedtak

Vedtak i dette brevet kan påklagast til Olje- og energidepartementet av partar i saka og andre med rettsleg klageinteresse innan 3 veker frå det tidspunktet denne underretninga er komen fram, jf. forvaltningslova kap. VI. Ein eventuell klage skal grunngjevast skriftleg, stilast til Olje- og energidepartementet og sendast gjennom NVE. Vi ønskjer elektronisk innsending til vår sentrale e-postadresse nve@nve.no.

Med helsing

Ingunn Åsgard Bendiksen
direktør

Lars Grøttå
seksjonssjef

Dokumentet vert sendt utan underskrift. Det er godkjent etter interne rutinar.

Kopi til:

Nordreisa kommune
YMBER PRODUKSJON AS v/Øyvind Steffenach

Nordreisa kommune
Ráissa suohkan
Raisin komuuni

«MOTTAKERNAVN»
«ADRESSE»
«POSTNR» «POSTSTED»

«KONTAKT»

Delegert vedtak
Delegert utvalg miljø-, plan og utviklingsutvalget - nr. 98/19
Vedtaket er gjort i henhold til delegasjonsreglement gitt av Nordreisa kommunestyre i sak 57/16

Deres ref:	Vår ref (bes oppgitt ved svar):	Løpenr.	Arkivkode	Dato
«REF»	2019/160-7	6266/2019	1942/24/1	23.06.2019

Utslippstillatelse 1942/24/1/6

UTSLIPPSTILLATELSE FOR MINDRE AVLØPSANLEGG

Etter lov om vern mot forurensninger og om avfall (forurensningsloven) og forskrift om begrensning av forurensning (forurensningsforskriften) §§ 13-3 og 13-4
Vedtak hjemlet i delegasjonsreglement vedtatt av Nordreisa kommunestyre i sak 57/16.

Byggested:	Moskomælen 14	Gnr/Bnr:	24/1/6
Tiltakshaver:	Jon Petter Elveskog	Adresse:	Moskomælen 14
Ansvarlig søker: Org. nr.	COMFORT ALTA AS 945 667 109	Adresse:	Pb 1004, 9503 ALTA
Tiltakets art:	Nytt avløpsanlegg	Bruksareal:	4m^3 + 50 m^2
Type avløpsvann:	Sanitært avløpsvann	Utslipp til:	Terreng

VEDTAK:

Tillatelse:
I medhold av forurensningsloven § 13-4 godkjennes søknad mottatt 18.06.2019 for oppføring av ny mindre avløpsanlegg til enebolig på gnr. 24 bnr. 1. fnr. 6.

Det vises for øvrig til søknadens vedlagte situasjonskart og innleverte dokumentasjon på hvordan utslippet skal etableres og drives.

Nordreisa kommune har tatt i bruk eDialog. Med den kan du trygt sende oss brev og dokumenter elektronisk selv om de er unntatt offentlighet.

Vi oppfordrer alle til å ta i bruk ordningen med digital post – for hvert brev du leser digitalt fra oss er du med å bidra til besparelse på ca. 12 kroner. Fordelene er mange – les mer om digital post på vår hjemmeside.

Postadresse:
Postboks 174, N- 9156 Storslett
E-post:
postmottak@nordreisa.kommune.no

Besøksadresse:
Sentrum 17
Internett:
www.nordreisa.kommune.no

Telefon: + 47 77 58 80 00
Telefaks: + 47 77 77 07 01

Bankkonto: 4740.05.03954
Org.nr: 943 350 833

Foretak uten sentral godkjenning:
Med hjemmel i pbl 2008 § 23-3 og SAK10 §§ 9-1 og 9-2, gis ansvarsrett i forbindelse med omsøkte tiltak til følgende foretak:

Foretak	Godkjenningsområde
COMFORT ALTA AS Org. nr. 945 667 109	PRO/KPR - Ansvarlig prosjekterende og kontrollerende for prosjektering, tiltakskl. 1. UTF/KUT - Ansvarlig utførende og kontrollerende av utførelsen, tiltakskl. 1. Ansvarsområde: Ansvarlig for prosjekterende og utførende arbeid på endringer av avløpsanlegget.

SAKSUTREDNING/BEGRUNNELSE FOR VEDTAKET:

Administrasjonens drøfting/begrunnelse:
Det er innlevert dokumentasjon som bekrefter hvordan utslipp skal etableres og drives. Det er bekreftet av ansvarlig eier at han/hun er ansvarlig for forskriftmessig drift og vedlikehold.

Forhold som søker/prosjekterende/utførende må være oppmerksom på:

- Det skal monteres slamavskiller og jordrenseanlegg i samsvar med Norsk standard eller VA/Miljøblad
- Utslippet skal etableres og drives i samsvar med kravene i Forurensningsforskriften kapittel 12
- Før jordrenseanlegget lukkes etter legging av infiltrasjonsrør mv, skal kommunen gis et varsel på minst 2 arbeidsdager slik at forurensningsmyndigheten kan kontrollere anlegget.
- Ferdigattest skal sendes til kommunen når arbeidet er utført.

Renseanlegg:
Innkommet dokumentasjon av rensegrad er dokumentert av nøytral fagkyndig, samt med beskrivelse av utslippsstedet, utslippsanordningen- og dyp, for bruks av:

- Minirenseanlegg skal ha dokumentasjon som tilfredsstiller NS-EN-12566-3.
- Øvrige renseanlegg skal ha dokumentasjon på at anerkjent dimensjonering og utforming er benyttet.
- Renseanlegg med naturlig infiltrasjon i grunnen skal i tillegg ha dokumentasjon på at anleggets størrelse og plassering er tilpasset de aktuelle vannmengdene og grunnforholdene på stedet. Dokumentasjonen omfatter grunnundersøkelser og inneholder informasjon om hydraulisk kapasitet, infiltrasjonskapasitet, løsmassenes egenskaper som rensemedium og risiko for forurensning. Løsmassenes egenskaper som rensemedium kan unnlates fra dokumentasjonen dersom renseanlegget kun renser gråvann.

Det henvises til Forurensningsforskriften §12-10.

Utslippssted:
Utslippssted for avløpsvann fra renseanlegg har:

a) Utslipp til sjø og ferskvann lokaliseres minst 2 m under laveste vannstand.
b) Utslipp til elv kun forekommer til elv med helårsavrenning.
c) Utslipp til grunnen kun forekommer til stedegne løsmasser.

Det henvises til forurensningsforskriften § 12-11

Byggegrunn/Atkomst:

- Forholdene på stedet vurderes slik at det at slamavskiller og jordrenseanlegg kan bygges i samsvar med Norsk standard eller VA/Miljøblad
- Det er avlagt tilstrekkelig plass på eiendom til oppstillingsplass for tømmebil.
- Anlegg er plassert slik at det ikke kommer i konflikt med vannforsyningsanlegg.

Øvrige opplysninger:
For ordens skyld minnes det på at tiltakshaver skal være oppmerksom på Nordreisa kommunens renovasjonsforskrift:

- Slamavskiller for boligbebyggelse skal i tømmes minst en gang hvert andre år.
- Slamavskiller for hyttebebyggelse skal i tømmes hvert 4 år.
- Slamavskiller for offentlig bygg eller næringsbygg skal i tømmes hvert år.
- Septikkummen/anlegget skal merkes med ei stake hvor eiendommens gårdsnummer og bruksnummer er påført.
- Tømming foretas i perioden 1. mai til 15. oktober.
- Tiltakshaver skal sørge for at anleggene som tømmes er lett tilgjengelig for tømming med bil. Overdekking av kumlokk med snø, is, jord, plantekasser mv. fjernes av abonnenten før tømming utføres. Den som tømmer anlegget har rett til å plassere nødvendig utstyr på eiendommen for å få utført tømmingen.

Dokumentasjon ved tilsyn:
Kopi av denne tillatelse sammen med situasjonskart skal være tilgjengelig på byggeplassen.

Bortfall av tillatelse:
Er tiltaket ikke satt i gang senest innen 3 år etter at tillatelse er gitt, eller innstilles arbeidet i lengre tid enn 2 år, faller retten til å etablere utslippet bort. jf forurensningsforskriften § 13-5.

ØVRIGE LOVBESTEMMELSER:

Generell aktsomhetsplikt:
Enhver skal opptre aktsomt og gjøre det som er rimelig for å unngå skade på naturmangfoldet i strid med målene i «Lov om forvaltning av naturens mangfold» (Naturmangfoldloven) §§ 4 og 5. Utføres en aktivitet i henhold til en tillatelse av offentlig myndighet, anses aktsomhetsplikten oppfylt dersom forutsetningene for tillatelsen fremdeles er til stede.

Kultur- og fornminner:
Dersom det under utgraving i marka kommer fram gjenstander eller andre levninger som viser eldre aktivitet i område, må arbeidet stanses og melding sendes Sametinget og Kulturetaten, Troms fylkeskommune omgående jfr. kulturminnelovens § 8 andre ledd. (pbl 2008 § 21-5, SAK10 § 6-2).

Klageadgang
*Vedtaket kan påklages til **Nordreisa kommune.** Klagefristen er 3 uker regnet fra den dagen da brevet kom fram til påført adressat. Det er tilstrekkelig at klagen er postlagt innen fristens utløp. Klagen skal sendes skriftlig til den som har truffet vedtaket, angi vedtaket det klages over, den eller de endringer som ønskes, og de grunner du vil anføre for klagen. Dersom du klager så sent at det kan være uklart for oss om du har klaget i rett tid, bes du også oppgi når denne melding kommer frem. Viser til Forvaltningslovens § 28.*

En slik klage kan føre til at avgjørelsen blir omgjort. Kommunen er ikke ansvarlig for tap som tiltakshaver måtte lide ved en slik omgjøring.

Ved all kontakt med avdelingen i denne sak, vennligst referer til saksnummer 2019/160.

Med vennlig hilsen

Sigrid Birkelund
Byggesaksbehandler
Direkte innvalg: 77 58 80 48
sigrid.birkelund@nordreisa.kommune.no

Dette dokumentet er produsert elektronisk, og har derfor ingen signatur.

COMFORT ALTA AS	Postboks 1004	9503	ALTA
Jon Petter Elveskog	Moskomælen 14	9151	Storslett

Nordreisa kommune
Ráissa suohkan
Raisin komuuni

May Jorunn Fyhn
Rotsundelvdalen 69
9153 Rotsund

Delegert vedtak
Delegert utvalg miljø-, plan og utviklingsutvalget - nr. 99/19
Vedtaket er gjort i henhold til delegasjonsreglement gitt av Nordreisa kommunestyre i sak 57/16

Deres ref:	Vår ref (bes oppgitt ved svar):	Løpenr.	Arkivkode	Dato
	2019/749-2	6267/2019	1942/76/37	23.06.2019

Tillatelse til tiltak uten ansvarsrett 1942/76/37 Garasje

BYGGETILLATELSE UTEN ANSVARSRETT

Etter plan og bygningsloven av 2008 (pbl.08) § 21-4 og 20-4
Vedtak hjemlet i delegasjonsreglement vedtatt av Nordreisa kommunestyre i sak 57/16.

Byggested:	Rotsundelvdalen 69	Gnr/Bnr:	76/37
Tiltakshaver:	May Jorunn Fyhn	Adresse:	Rotsundelvdalen 69, 9153 ROTSUND
Tiltakets art:	Nytt bygg- ikke boligformål- under 70 m^2	Bruksareal:	69,6 m²

VEDTAK:

Tillatelse:
I medhold av pbl. 08 § 21-4 godkjennes søknad om tiltak uten ansvarsrett etter pbl. 08 § 20-4 mottatt 23.06.2019 om tillatelse til oppføring av garasje på gnr. 76 bnr. 37.

Det vises for øvrig til søknadens vedlagte tegninger situasjonskart.

Nordreisa kommune har tatt i bruk eDialog. Med den kan du trygt sende oss brev og dokumenter elektronisk selv om de er unntatt offentlighet.

Vi oppfordrer alle til å ta i bruk ordningen med digital post – for hvert brev du leser digitalt fra oss er du med å bidra til besparelse på ca. 12 kroner. Fordelene er mange – les mer om digital post på vår hjemmeside.

Postadresse:
Postboks 174, N- 9156 Storslett
E-post:
postmottak@nordreisa.kommune.no

Besøksadresse:
Sentrum 17
Internett:
www.nordreisa.kommune.no

Telefon: + 47 77 58 80 00
Telefaks: + 47 77 77 07 01

Bankkonto: 4740.05.03954
Org.nr: 943 350 833

SAKSUTREDNING/BEGRUNNELSE FOR VEDTAKET:

Planstatus:
Planidentifikasjon 19421988_001 med plannavn «Rotsundelv».

Nabovarsling:
Naboer og gjenboere er varslet iht. pbl 2008 § 21-3 og SAK10 § 5-2.

Administrasjonens drøfting/begrunnelse:
Vi bemerker at i innkommende tegninger fra dere er oppført en dør med utgang i fra loftet på garasjen. Hvis det skal oppføres trapp eller gjøre andre mindre endringer på garasje, skal det sendes inn oppdaterte tegninger til søknad om ferdigattest for garasjen.

Tiltaket faller på grunn av sin størrelse inn under pbl. § 20-4 jfr. SAK10 § 3-1 hvor tiltakshaver selv kan stå for søknad, prosjektering, utførelse og kontroll. Selv om tiltakshaver etter denne bestemmelsen kan stå for disse oppgavene selv, er det ikke til hinder for at han lar oppgavene utføres av andre på sine vegne.

Det er tiltakshaver ansvar og påse at tiltaket oppføres iht. bestemmelser gitt i og i medhold av plan- og bygningsloven.

Byggegrunn, miljøforhold mv:
I henhold til søknad ansees byggegrunn sikret i hht pbl 2008 § 28-1
(flom- og rasfare, forurenset grunn, natur- og miljøforhold)
Minner om krav om radonsperre mot grunnen i bygninger beregnet for varig opphold jfr. byggeteknisk forskrift TEK17 § 13-5.

Atkomst/avkjørsel:
Eiendommen anses å være sikret lovlig atkomst i samsvar med pbl 2008 § 27-4.

Vannforsyning og avløp:
Eiendommen anses for å være sikret lovlig vannforsyning og avløp i samsvar med pbl 2008 §§ 27-1 og 27-2.

Overvann og drensvann skal i størst mulig grad infiltreres eller på annen måte håndteres lokalt på eiendommen. Overvann skal ikke tilføres kommunale avløpsledninger da de ikke er dimensjonert for overvann eller drensvann. Håndtering av overvann kan skje gjennom infiltrasjon, utslipp til resipient eller ved å utnytte overvannet som en ressurs i samsvar med pbl 2008 § 27-2 og byggeteknisk forskrift TEK17 § 15-8.

Kultur- og fornminner:
Dersom det under utgraving i marka kommer fram gjenstander eller andre levninger som viser eldre aktivitet i område, må arbeidet stanses og melding sendes Sametinget og Kulturetaten, Troms fylkeskommune omgående jfr. kulturminnelovens § 8 andre ledd. (pbl 2008 § 21-5, SAK10 § 6-2).

Sikringstiltak ved byggearbeid:
Det vises til bestemmelsene i pbl 2008 § 28-2.

Avfall:

Alt avfall som tiltaket genererer og som ikke gjenbrukes i egen virksomhet, må leveres til mottak godkjent av forurensningsmyndighetene. Viser for øvrig til avfallsforskrift kap. 15, Byggavfall.

Dokumentasjon ved tilsyn:
Kopi av denne tillatelse sammen med beskrivelse av tiltaket, godkjent situasjonsplan for plassering, tegninger og ansvarsretter skal være tilgjengelig på byggeplassen.

Bortfall av tillatelse:
Er tiltaket ikke satt i gang senest innen 3 år etter at tillatelse er gitt, faller den bort. Det samme gjelder hvis tiltaket innstilles i lengre tid enn 2 år, jf pbl 2008 § 21-9.

Anmodning om ferdigattest:
Ved anmodning om ferdigattest, skal det sendes inn dokumentasjon for at slutt kontrollen ikke har avdekket feil eller mangler som hindrer ferdigattest, jf pbl 2008 § 21-10 og SAK10 § 8-1. Ved endringer som ikke krever egen søknad i forhold til tillatelsen, skal det innsendes oppdatert situasjonsplan og tegninger samt underretning om tiltakets plassering. Tiltaket skal ikke tas i bruk før ferdigattest foreligger.

ØVRIGE LOVBESTEMMELSER:
Generell aktsomhetsplikt:
Enhver skal opptre aktsomt og gjøre det som er rimelig for å unngå skade på naturmangfoldet i strid med målene i «Lov om forvaltning av naturens mangfold» (Naturmangfoldloven) §§ 4 og 5. Utføres en aktivitet i henhold til en tillatelse av offentlig myndighet, anses aktsomhetsplikten oppfylt dersom forutsetningene for tillatelsen fremdeles er til stede.

Klageadgang
*Vedtaket kan påklages til **Nordreisa kommune.** Klagefristen er 3 uker regnet fra den dagen da brevet kom fram til påført adressat. Det er tilstrekkelig at klagen er postlagt innen fristens utløp. Klagen skal sendes skriftlig til den som har truffet vedtaket, angi vedtaket det klages over, den eller de endringer som ønskes, og de grunner du vil anføre for klagen. Dersom du klager så sent at det kan være uklart for oss om du har klaget i rett tid, bes du også oppgi når denne melding kommer frem. Viser til Forvaltningslovens § 28.*

En slik klage kan føre til at avgjørelsen blir omgjort. Kommunen er ikke ansvarlig for tap som tiltakshaver måtte lide ved en slik omgjøring.

Ved all kontakt med avdelingen i denne sak, vennligst referer til saksnummer 19/749.

Med vennlig hilsen

Sigrid Birkelund
Byggesaksbehandler
Direkte innvalg: 77 58 80 48
sigrid.birkelund@nordreisa.kommune.no

Dette dokumentet er produsert elektronisk, og har derfor ingen signatur.

Nordreisa kommune
Ráissa suohkan
Raisin komuuni

Sven Harald Henriksen
Mælen 9
9151 Storslett

Delegert vedtak
Delegert utvalg miljø-, plan og utviklingsutvalget - nr. 100/19
Vedtaket er gjort i henhold til delegasjonsreglement gitt av Nordreisa kommunestyre i sak 57/16

Deres ref:	Vår ref (bes oppgitt ved svar):	Løpenr.	Arkivkode	Dato
	2019/372-5	6288/2019	1942/13/2	24.06.2019

Administrativt vedtak - søknad om deling gnr 13, bnr 2

Saksopplysninger:
Søker: Sven Harald Henriksen og Ann-Mary Lund, Mælen 9, 9151 Storslett
Erverver: Henrik Lund Henriksen, Stealliveien 2, 9151 Storslett

Eiendommen ligger på Mælen, ca 1 km nord for Storslett sentrum. Parsellen som søkes fradelt består av jorddekt fastmark/uproduktiv skog.

I følge gårdskart fra Nibio har eiendom gnr 13, bnr 2 et totalareal på 1528,4 daa. Av dette er 139,5 daa fulldyrka jord, 1 daa innmarksbeite, 58,9 daa skog på middels bonitet, 1 daa skog på lav bonitet, 743,6 daa uproduktiv skog, 57,8 daa myr, 114 daa jorddekt fastmark, 336,8 daa skrinn fastmark og 75,8 daa annet areal.

Begrunnelsen for delingen er at sønn av grunneierne skal bygge bolig på den omsøkte tomta. Begrunnet dispensasjonssøknad er også levert.

Høsten 2018 ble det levert en dispensasjonssøknad for å bygge bolig på eiendommen (uten deling). Det ble da gitt tilbakemelding til grunneier og husbygger at så lenge boligen ikke skulle føres opp på dyrka mark, var det ikke var nødvendig med en dispensasjonssøknad for å bygge bolig på en landbrukseiendom. Delingssøknaden er nå på det samme arealet, og søkerne har funnet at siden overtakelsen av eiendommen er skjøvet litt fram tid, er det nå likevel nødvendig med tomt på grunn av finansieringen av boligen.

Planstatus
Tomten er i kommuneplanen definert som LNFR, områder som skal brukes og sikres for landbruksproduksjon, herunder jordbruk, skogbruk og reindrift, og/eller som skal bli liggende som naturområder og områder for friluftsliv. Det er derfor nødvendig med dispensasjon fra plan- og bygningsloven § 19-2.

Nordreisa kommune har tatt i bruk eDialog. Med den kan du trygt sende oss brev og dokumenter elektronisk selv om de er unntatt offentlighet.

Vi oppfordrer alle til å ta i bruk ordningen med digital post – for hvert brev du leser digitalt fra oss er du med å bidra til besparelse på ca. 12 kroner. Fordelene er mange – les mer om digital post på vår hjemmeside.

I plan og bygningsloven av 27.06.08 § 19-2 heter det: *"at dispensasjon ikke kan gis dersom hensynene bak bestemmelsen det dispenseres fra, eller hensynene i lovens formålsbestemmelse, blir vesentlig tilsidesatt. I tillegg må fordelene ved å gi dispensasjon være klart større enn ulempene etter en samlet vurdering. Det kan ikke dispenseres fra saksbehandlingsregler."*
Før det gjøres vedtak skal blant annet fylkeskommunen og statlig myndighet, hvis saksområde blir direkte berørt, være gitt mulighet til å uttale seg.

Ved vurderingen av om det skal gis dispensasjon fra planer skal statlige og regionale rammer og mål tillegges særlig vekt. Kommunen bør heller ikke dispensere fra planer, lovens bestemmelser om planer og forbudet i § 1-8 når en direkte berørt statlig eller regional myndighet har uttalt seg negativt om dispensasjonssøknaden.

Det er levert en begrunnet søknad for dispensasjonen.

Høring:
Den 23.05.19 ble saken sendt på høring til Sametinget, Troms fylkeskommune og Fylkesmannen i Troms og Finnmark med høringsfrist 18.06.19. Det er ikke kommet noen merknader fra noen av instansene.

Vurdering i forhold til Jordloven:
I jordlovens § 1 står det at: *...Arealressursane bør disponerast på ein måte som gir ein tenleg, variert bruksstruktur ut frå samfunnsutviklinga i området og med hovudvekt på omsynet til busetjing, arbeid og driftsmessig gode løysingar. Ein samfunnsgagnleg bruk inneber at ein tek omsyn til at ressursane skal disponerast ut frå framtidige generasjonar sine behov...*

Gnr 13, bnr 2, Mælen, er en sentrumsnær eiendom og grenser til det regulerte forretningsområdet på Hansabakken og boligområdene på Hansabakken, Mellaveien og Moan. I kommuneplanens arealdel er eiendommen innenfor grensene for hensynssonen for landbruksarealer som har størst verdi innenfor grensene til sentrumsområdet, og som derfor skal ha et spesielt og langsiktig vern i arealforvaltningen. Den omsøkte parsellen ligger på en grusrygg med furu- og blandingsskog og er iflg Nibios gårdskart ikke dyrkbart areal. Drifta på eiendommen ble lagt ned i 2007. Siden da har arealene på eiendommen blitt høstet som leiejord.

På eiendommen er det ifølge gårdskart 139,5 daa dyrka mark. Det er 122 daa som høstes som leiejord. Adkomsten til den omsøkte tomta går via eksisterende gårdsvei som gjør at det ikke må lages ny vei som går på bekostning av dyrka mark eller annet areal. Den omsøkte tomta ligger ca 140 unna gårdstunet på eiendommen hvor grunneierne bor.

Etter en eventuell deling er en fradelt tomt fritt omsettelig og kan på sikt, selv om det ikke er planen pr i dag, bli solgt til personer som ikke har tilknytning til eiendommen. Det kan føre til konfliktsituasjoner som kan være til hinder for framtidig drift av eiendommen, både ved eventuell selvstendig drift, eller at arealene fortsatt driftes som leiejord. Avstanden til tunet og driftsbygningen er positivt i og med tomta, hvis den blir omsatt til andre, ikke vil komme i så lett konflikt med en eventuell drift med dyr på gården og aktiviteten en driftsbygning vanligvis inneholder.

Kommunen skal i sin behandling av saken jfr jordloven, vektlegge å sikre arealressursene på eiendommen og samtidig legge til rette for en variert bruksstruktur og samfunnsutviklinga, med hensyn til bosetting, arbeid og driftsmessige gode løsninger. Eiendommen må ha en slik størrelse og beliggenhet at den kan gi grunnlag for lønnsom drift.

Dyredrifta på eiendommen ble lagt ned for 12 år siden og eiendommen er av slik størrelse og har en slik beliggenhet at det er grunnlag for lønnsom drift. Driftsbygninga er imidlertid utdatert og hvis det skal startes opp med selvstendig drift med dyr må det betydelige investeringer til for at det kan la seg gjøre. Eiendommen er som nevnt veldig sentrumsnær og vi har hittil ikke registrert at det har vært konflikter knyttet til at dyrkamarka grenser mot flere boligområder. Det er antakelig heller ikke andre arealer som er bedre egnet til boligbygging på eiendommen, enten arealet skal fradeles eller ikke. Dette fordi alt annet areal, som er nærmere eksisterende boligfelt, både sør og vest for eiendommen, er fulldyrka jord. Alt annet areal er også definert som dyrkbare arealer. Det omsøkte arealet er det eneste arealet som ikke framkommer som dyrkbart areal.

Fjerde ledd i jordloven åpner for at en kan gå lenger i å tillate fradeling til boligformål enn tidligere. Regelen er ment å gjelde hensynet til bosetting generelt, ikke bare hensynet til bosetting på landbrukseiendommer. I og med at eiendommen er veldig sentrumsnær, mener vi at dette hensynet ikke er tungtveiende i denne saken. Bosetningshensynet i jordloven, er derimot viktigere å ivareta på eiendommer i distriktene.

Søkerne skriver i dispensasjonssøknaden, og har også opplyst det ved samtale, at sønnen som skal ha tomta, skal overta landbrukseiendommen i nær framtid. Samboerparet ønsker å bygge boligen allerede nå fordi det passer inn i deres livssituasjon nå På grunn av finansiering av nybygget er det mest gunstig at boligen står på tomt. Det å kunne bygge på den omsøkte tomta nå, vil være et skritt nærmere prosessen med å overta landbrukseiendommen, og de vil allerede nå bli involvert i det som har med å drifte og ivareta ressursene på eiendommen.

Sønnens samboer er også fra Nordreisa, og begge har nylig flyttet tilbake til kommunen for å etablere seg her. Samboeren flyttet tilbake for ca 1,5 år siden da hun fikk jobb her, mens han har pendlet til og fra Tromsø helt til nå i vår. Det er generelt positivt for befolkningsutviklinga i kommunen at unge folk flytter tilbake til kommunen for å etablere seg her og det er også noe kommunen ønsker jfr. kommuneplanen.

Vurdering i forhold til naturmangfoldloven:
Alle tiltak som berører natur må vurderes etter prinsippene i naturmangfoldlovens §§ 8-12 som tok til å gjelde fra 1.7.2009. I naturmangfoldlovens § 1 heter det: *Lovens formål er at naturen og dens biologiske, landskapsmessige og geologiske mangfold og økologiske prosesser tas vare på ved bærekraftig bruk og vern, også slik at den gir grunnlag for menneskenes virksomhet, kultur, helse og trivsel, nå og i fremtiden, også som grunnlag for samisk kultur.*

Når natur er berørt skal formålet og forvaltningsmålet i denne loven vurderes. Reglene for bærekraftig bruk og vern av naturen skal være førende. Prinsippene i §§ 8 – 12 skal vurderes vedrørende naturmangfold, dvs biologisk mangfold, landskap og geologi, og vurderingene skal framgå i framstillingen av saken.

Området er søkt opp i Miljødirektoratet sin Naturbase som er en offisiell oversikt over verneområde, statlig sikra friluftslivsområder og kartlagte områder med utvalgte naturtyper og økologiske funksjonsområde for prioriterte arter. Det er på den omsøkte parsellen eller i området ikke gjort funn av rødlistearter i kategoriene sårbar, nær truet, sterkt truet eller kritisk truet. Det er heller ikke registrert sårbare naturtyper i området.

Vurdering i forhold til plan- og bygningsloven:
I flg. plan- og bygningslovens § 26-1 må det ikke opprettes en ny grunneiendom, ny anleggseiendom eller endring av eksisterende eiendomsgrense på en slik måte at det oppstår

forhold som strider mot denne lov, forskrift, vedtekt eller plan. Dette må ikke gjøres på en slik måte at det dannes tomter som er uegnet til bebyggelse på grunn av sin størrelse, form eller plassering etter reglene i denne lov.

I flg. § 27-1 skal opprettelse eller endring av eiendom til bygningsformål for opphold av mennesker eller dyr ikke gjennomføres med mindre det er forsvarlig adgang til hygienisk betryggende og tilstrekkelig drikkevann, samt slokkevann.
I flg. § 27-2 skal bortføring av avløpsvann være sikret i samsvar med forurensningsloven før opprettelse eller endring av eiendom til bebyggelse skjer.
I flg. § 27-4 må det før opprettelse eller endring av eiendom til bebyggelse blir godkjent enten være sikret lovlig atkomst til veg som er åpen for alminnelig ferdsel eller ved tinglyst dokument eller på annen måte være sikret vegforbindelse som kommunen godtar som tilfredsstillende. Side Avkjørsel fra offentlig veg må være godkjent av vedkommende vegmyndighet, jf. veglova §§ 40 til 43.
I flg. § 28-1 kan grunn bare bebygges, eller eiendom opprettes eller endres, dersom det er tilstrekkelig sikkerhet mot fare eller vesentlig ulempe som følge av natur- eller miljøforhold. Det samme gjelder for grunn som utsettes for fare eller vesentlig ulempe som følge av tiltak.

Bolighuset som søkes fradelt har egen septiktank og vannforsyning fra kommunalt vannverk. Det må tinglyses rett til adkomst til den nye tomta slik at dette er sikret for ettertiden uansett eierforhold på hovedeiendommen. Det må tas med som tinglyst rettighet på skjøtet. Området er helt flatt og ansees som trygg byggegrunn.

§ 19-2 dispensasjon, fra kommuneplanens arealdel:
Det omsøkte arealet er i kommuneplanen definert som landbruk, natur- eller friluftsområde, og det er nødvendig med dispensasjon fra Plan- og bygningsloven § 19-2. En eventuell fradeling av omsøkt areal vil trolig ikke føre til konsekvenser for naturmangfoldet, kulturlandskapet eller friluftslivet.

Det omsøkte arealet ligger på en landbrukseiendom med jordbruksarealer i drift. Husdyrdrifta er nedlagt for 12 år siden. Eiendommen er sentrumsnær og grenser til boligfelt både i vest og sør. Det er ikke selvstendig drift på gården og dyrka marka høstes ved bortleie. Fradeling av en fritt omsettelig tomt inntil jordbruksareal i drift kan på sikt føre til konflikter, men vi ser heller ikke at fradelingen har vesentlige konsekvenser for landbruket på eiendommen i og med at eiendommen allerede grenser til boligområder, noe som det ikke har vært konflikter i forhold til hittil. Den omsøkte tomta er plassert på den eneste området på eiendommen som ikke er dyrket og heller ikke er dyrkbar. Tomta blir med fradeling fritt omsettelig, men nærheten til gårdstunet og gårdsmiljøet gjør at den antakelig likevel ikke er så lett omsette til personer som ikke har tilknytning til gården.

Eventuell ferdsel i området foregår etter etablerte veier. En fradeling vil ikke føre til noen konsekvenser for friluftsinteressene i området. Vi kan derfor samlet sett ikke se at ulempene med en dispensasjon fra kommuneplanens arealdel er større enn fordelene.

Samlet vurdering
Det omsøkte arealet ligger over ca 140 m unna driftsbygningen og en evt framtidig dyredrift vil derfor være lettere gjennomførbart i og med at arealet ikke ligger nært driftsbygningen. Adkomsten til det omsøkte arealet vil gå etter allerede etablert gårdsvei og derfor ikke gå på bekostning av jordbruksarealer. Vi kan ikke se at det er andre arealer på eiendommen utenom dyrkamarka som egnet til boligbygging, enten det skal fradeles eller ikke. Denne grusryggen som

den omsøkte parsellen er plassert på er det eneste området på eiendommen som ikke er oppdyrket og som heller ikke er dyrkbar. Vi kan derfor ikke se at hensynene bak bestemmelsene det dispenseres fra, her hovedsakelig landbruk, blir vesentlig tilsidesatt.

Kommunen bør tilrettelegge for at barn av tidligere gårdbrukere, som ønsker å flytte tilbake i kommunen og bosette seg på en eiendom de snart skal overta, skal få lov til det, selv om det medfører en deling, så fremt delingen ikke går på bekostning av fulldyrka jord. Det gjør det ikke i dette tilfellet.

Vedtak:
Nordreisa kommune godkjenner fradeling av inntil 2,5 daa bebygd boligtomt fra gnr 13, bnr 2 i Nordreisa kommune.

Dette gjøres jfr følgende regelverk:

- Deling godkjennes jfr jordlovens § 12
- Deling godkjennes jfr matrikkellovens § 6
- Deling godkjennes jfr plan- og bygningsloven §§ 20-1-m
- Dispensasjon fra kommuneplanens arealdel godkjennes jfr plan- og bygningslovens 19-2.

Formålet med delingen og dispensasjonen er oppføring av ny bolig og dispensasjon gjelder også for oppføring av bygg på den omsøkte tomta.

Ved avgjørelsen er det lagt vekt på at fradeling trolig ikke vil komme i konflikt med landbruksinteresser, natur- og kulturmiljø og friluftslivet i området siden tomta ligger på en grusrygg som ikke er dyrkbar og adkomsten går langs allerede etablert gårdsvei.

Vi kan samlet sett ikke se at ulempene med en dispensasjon fra kommuneplanens arealdel er større enn fordelene. Hensynene bak bestemmelsen det søkes dispensasjon fra blir ikke vesentlig tilsidesatt. Vi kan heller ikke se at delingen og dispensasjonen har konsekvenser for prinsippene som skal vurderes i Naturmangfoldlovens §§ 8-12.

Klageadgang
*Vedtaket kan påklages til **Nordreisa kommune.** Klagefristen er 3 uker regnet fra den dagen da brevet kom fram til påført adressat. Det er tilstrekkelig at klagen er postlagt innen fristens utløp.*

Klagen skal sendes skriftlig til den som har truffet vedtaket, angi vedtaket det klages over, den eller de endringer som ønskes, og de grunner du vil anføre for klagen. Dersom du klager så sent at det kan være uklart for oss om du har klaget i rett tid, bes du også oppgi når denne melding kommer frem.

Med vennlig hilsen

May Halonen
Virksomhetsleder
may.halonen@nordreisa.kommune.no
77 58 80 42

Dette dokumentet er produsert elektronisk, og har derfor ingen signatur.

Kopi til:
Henrik A L Henriksen Båtnesvegen 21 9151 Storslett

Informasjon om videre saksbehandling:
Søknaden er oversendt oppmålingsansvarlig. Kartforretninger som krever arbeid i marken gjennomføres bare på snø- eller telefri mark. Normal oppmålingssesong er derfor i perioden fra og med juni til og med november. Oppmålingsgebyr må normalt være betalt før oppmålingsjobben gjøres.

Ved arealoverføring må det foreligge erklæring om pantfrafall på det avgivende areal. Panthaveren må selv sende inn og tinglyse originalt pantedokument med påført eller vedlagt begjæring om sletting eller pantefrafall. Det er ikke mulig å gjennomføre en arealoverføring dersom panthaver ikke gir pantefrafall eller sletter pantet. Landmåler kan derfor ikke matrikkelføre eller sende noe til tinglysing før dette er gjort.

Festekontrakter hvor det er tilknyttet en festeavgift kommer også under heftelse, hvor den som har festeretten må også bekrefte frafall på det overførte arealet. Partene må informere landmåler/oppmåler om når erklæring om pantefrafall er levert til tinglysing, og gjerne levere en kopi til landmåler. Informasjon finner man i grunnboken for den avgivende gnr/bnr, under Heftelser.

Informasjon til panthaver (VIKTIG!)
Originalt pantedokument må påføres pantefrafall.
Eksempel på tekst: "Navn på pantehaver frafaller pant ved arealoverføring fra gnr X bnr Y til gnr X bnr Y på om lag --- m2 med kommunalt saksnummer " (det er viktig at det går fram at pantefrafallet gjelder arealoverføring). Dette skal panthaver sende til Statens kartverk og få tinglyst selv. Kommunens saksbehandler må informeres når tinglysingen er gjennomført slik at resten av dokumentene for arealoverføringen kan sendes til tinglysing.

Når evt pantefrafall er gjennomført kan oppmåling gjøres, og matrikkelbrev kan tinglyses, har eiendommen fått eget bruksnummer. Grunneier må så utstede skjøte til de nye eierne. Hvis delingen gjelder tilleggsareal, skal et skjema for erklæring om arealoverføring fylles ut og tinglyses. Før skjøtene, evt erklæring om arealoverføring, sendes for tinglysning, må nye eiere fylle ut skjemaet «egenerklæring om konsesjonsfrihet» som må leveres kommunen for registrering før skjøtet sendes for tinglysning. Hvis den nye eiendommen skal være i sameie, altså at det f.eks. er to eiere som eier en halvpart hver, må begge de to nye eierne fylle ut hver sin egenerklæring. Egenerklæringen(e) må samsvare med det som er ført inn i skjøtet som nye eiere.

For nærmere info angående gebyr, arealoverføring og oppmåling, kontakt oppmålingsingeniør på tlf 77 58 80 54 / 40 41 92 91.

Til opplysning: Torgeir Lunde er oppmålingsingeniør og har ferie. Han er tilbake på jobb den 8. juli før han igjen tar ferie den 22. juli, altså er han på jobb i uke 28 og 29. Kristian Berg gjør også oppmåling, men har for tiden foreldrepermisjon i 50 % og er i uke 27 kun på jobb på mandag og tirsdag. Jeg vet ikke om han har kapasitet til å ta denne jobben nå til uka, men ring han på 77588046 eller 91329068 etter kl 9 på mandag 1. juli, så får du avklart dette.

KV 1110 til eiendommen gnr. 27 bnr. 2 i NORDREISA kommune

Søknad om flytting av avkjørsel

Veiledning Rettleiing

Søknad innsendt dato: 4. jun 2019

Opplysninger fra søker

Valgt språkform i søknadsskjema: Bokmål
Varighet på avkjørsel: Permanent
Søknadstype: flytting av avkjørsel
Opprettelse av ny grunneiendom: Nei

Veg

Veg: KV 1110, Gamle Dalaveien
Ca vegreferanse: 1942 Kv1110 hp1 m4420

Eiendom og bygninger

Kommune: 1942 - NORDREISA
Matrikkelnr: 27/2
Adresse: Gamle Dalaveien 441
Postnr- og sted: 9151 STORSLETT

Areal (m2): 165651.7
Etablert: 1921-10-15
Bruksenheter: 7

Planregisterstatus

Kommuneplan: Omfattes av kommuneplan (planområder)
Reguleringsplan: Omfattes av reguleringsplan (fullstendige plandata med hoveddokumenter)

Kommuneplan - areal

Kommuneplan

Kommuneplan: Finnes - Ja

KpOmråde

Plannavn: Kommuneplanens arealdel 2014 - 2026
Planidentifikasjon: 19422007KPA
Planstatus: 3 - Endelig vedtatt arealplan
Plantype: 20 - Kommuneplanens arealdel
Ikrafttredelsesdato: 2014-03-20
Kopidato: 2014-06-27
Oppdateringsdato: 2017-07-06
Lenke til plan

Kommunedelplan

Kommunedelplan: Finnes - Nei

Reguleringsplan

Eiendom
Regulert: Nei

Veg
Regulert: Nei

Stedlige forhold

Reguleringsplaner (500m x 500m)

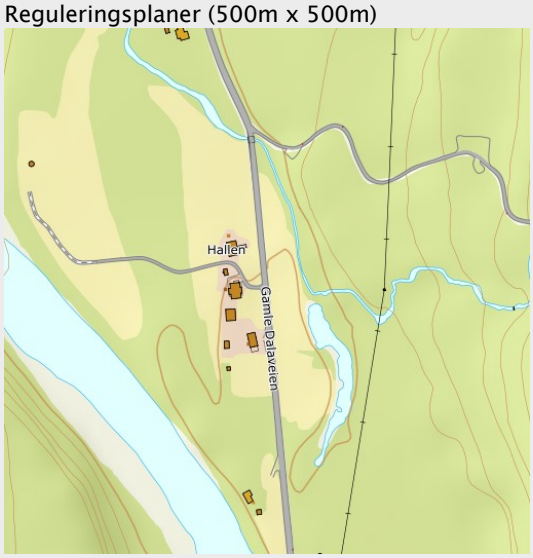

Lenke til plankart

NVDB – ulykker (1000m x 1000m)

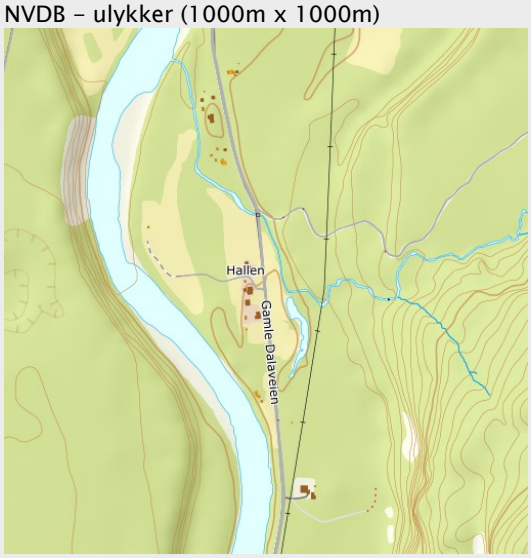

Kartlenke trafikkulykker

Geonorge – Ortofoto (500m x 500m)



Lenke til ortofoto

Støyvarselkart (T-1442) (500m x 500m)

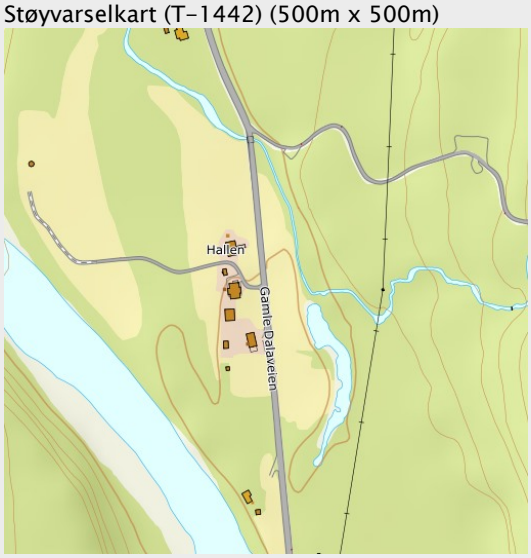

Lenke til støykart

Lenke til Google Maps

Trafikkdata

Fartsgrense: 50 km/t
Gyldig fra dato: 1980-01-01
Kartlenke fartsgrense

Årsdøgnstrafikk: Ikke funnet
Andel lange kjøretøy: Ikke funnet
Gjelder for år: Ikke funnet
Kartlenke årsdøgnstrafikk

Søker

Navn: TONJE ANDERSEN

E-post: andersen_2nj@hotmail.com
Mobil: 93290222
Adresse: GAMLE DALAVEIEN 441
Postnr- og sted: 9151 STORSLETT

Tiltakshaver

Søker er tiltakshaver

Begrunnelse fra søker

Ønsker å flytte avkjørselen slik at den ligger midt mellom hus og fjøs, slik at avkjørselen ikke er like ved hovedinngangen på huset, slik den er i dag.

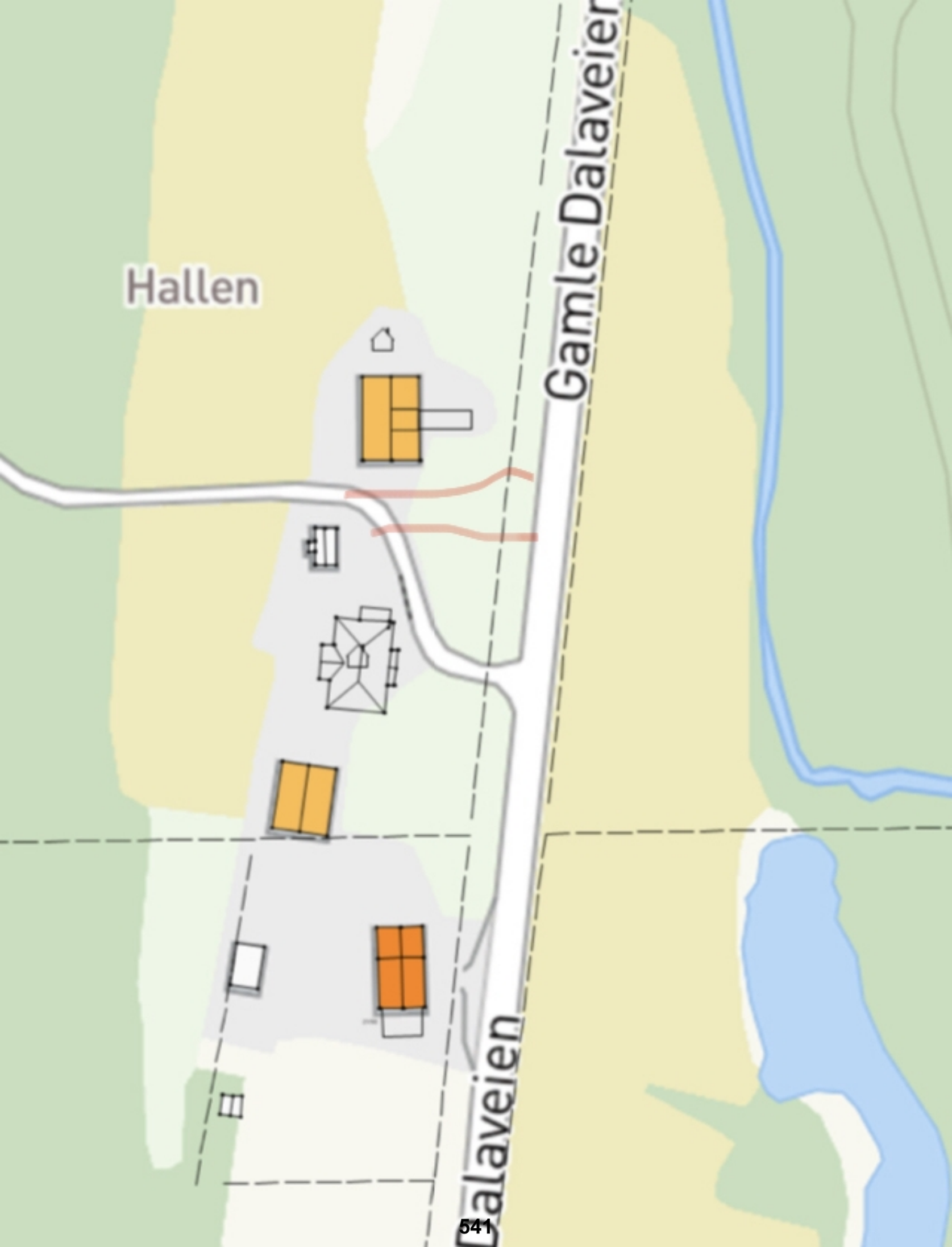
Hallen
Gamle Dalaveien
Dalaveien

Nordreisa kommune
Ráissa suohkan
Raisin komuuni

TONJE ANDERSEN
GAMLE DALAVEIEN 441
9151 STORSLETT

Delegert vedtak
- nr.

Vedtaket er gjort i henhold til delegasjonsreglement gitt av Nordreisa kommunestyre i sak 57/16

Deres ref:	Vår ref (bes oppgitt ved svar):	Løpenr.	Arkivkode	Dato
	2019/645-3	6384/2019	Q19	26.06.2019

KV 1110 til eiendommen 1942/27/2 - Tillatelse til flytting av avkjørsel

Saksopplysninger:
Grunneier søker om flytting av avkjøring til Gamle Dalaveien 441. Søknaden begrunnes med behov for å flytte avkjørselen bort fra bolig, ca 30 meter nord for eksisterende avkjørsel. Avkjørselen benyttes både for bolig og for eiendommen for øvrig, herunder jordbruksarealer.

Vurderinger:
Eksisterende avkjørsel er lokalisert til 1942 Kv1110 hp1 m4415. Den ligger på rett strekning, omlag 150 meter fra nærmeste sving. Flytting av avkjøring 30 meter nord vil ikke ha betydning for trafikksikkerhet. Det vurderes at tiltaket vil forbedre bomiljøet på eiendommen.

Ny avkjørsel skal bygges i samsvar med Statens vegvesens håndbok N100 veg- og gateutforming der hjørneavrunding bør ha minst 4 meter radius mot offentlig vei.
Avkjørselen skal bygges med stikkrenne i dimensjon minimum Ø 300 mm. Dette for å ivareta nødvendig avrenning langs veigrøft. Dette kravet gjelder uavhengig av hvor tørt området er til vanlig, og begrunnes med nødvendig mulighet til å lede vann bort fra veikropp.
Avkjøring inkludert stikkrenne skal vedlikeholdes av grunneier slik at de fungerer tilfredsstillende i samsvar med vegloven.

Tillatelse til flytting av avkjørsel gis på vilkår av at eksisterende avkjørsel fjernes innenfor veiens areal.

Kart viser eksisterende og ny avkjørsel.

Nordreisa kommune har tatt i bruk eDialog. Med den kan du trygt sende oss brev og dokumenter elektronisk selv om de er unntatt offentlighet.

Vi oppfordrer alle til å ta i bruk ordningen med digital post – for hvert brev du leser digitalt fra oss er du med å bidra til besparelse på ca. 12 kroner. Fordelene er mange – les mer om digital post på vår hjemmeside.

Postadresse:
Postboks 174, N- 9156 Storslett
E-post:
postmottak@nordreisa.kommune.no

Besøksadresse:
Sentrum 17
Internett:
www.nordreisa.kommune.no

Telefon: + 47 77 58 80 00
Telefaks: + 47 77 77 07 01

Bankkonto: 4740.05.03954
Org.nr: 943 350 833

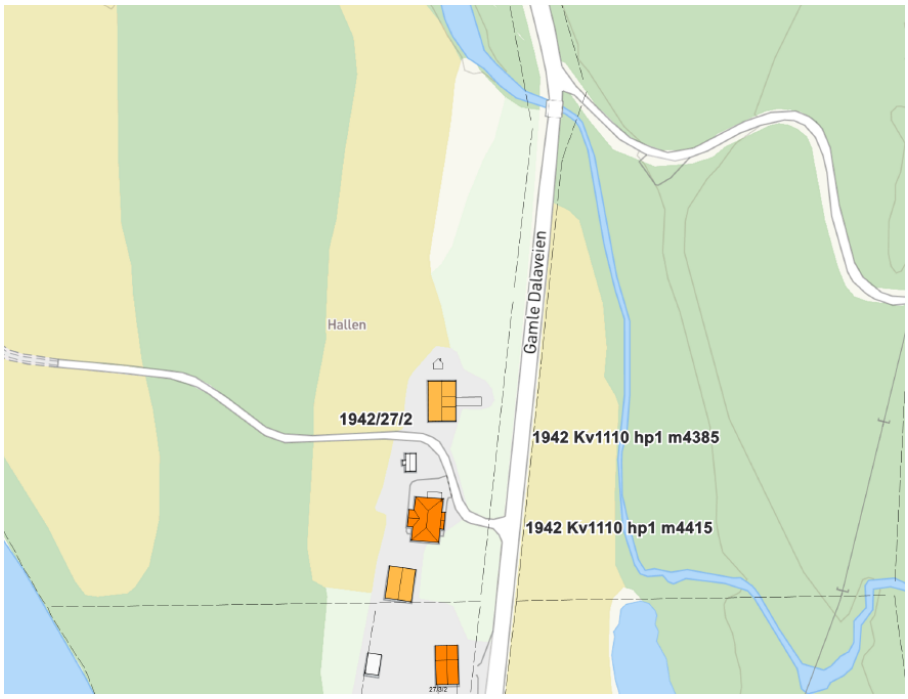

Vedtak:
Med hjemmel i Lov om vegar § 40 gis det tillatelse til flytting av avkjørsel for eiendommen 1942/27/2 Gamle Dalaveien 441 på følgende vilkår

1. Avkjørselen flyttes til 1942 Kv1110 hp1 m4385
2. Avkjørsel bygges med stikkrenne i dimensjon minst Ø 300 mm
3. Utforming av avkjørsel i samsvar med håndbok N100 veg- og gateutforming
4. Eksisterende avkjørsel ved 1942 Kv1110 hp1 m4415 fjernes innenfor vegens areal

Klageadgang
*Vedtaket kan påklages til **Nordreisa kommune.** Klagefristen er 3 uker regnet fra den dagen da brevet kom fram til påført adressat. Det er tilstrekkelig at klagen er postlagt innen fristens utløp.*

Klagen skal sendes skriftlig til den som har truffet vedtaket, angi vedtaket det klages over, den eller de endringer som ønskes, og de grunner du vil anføre for klagen. Dersom du klager så sent at det kan være uklart for oss om du har klaget i rett tid, bes du også oppgi når denne melding kommer frem.

Med vennlig hilsen

Hilde Henriksen
Virksomhetsleder
hilde.henriksen@nordreisa.kommune.no
77 58 80 43

Dette dokumentet er produsert elektronisk, og har derfor ingen signatur.

Interne kopi mottakere:
Kim Daniel Hansen Anleggsdrift

Nordreisa kommune
Ráissa suohkan
Raisin komuuni

JODA INTERIØR AS
Hovedvegen 43
9152 SØRKJOSEN

Delegert vedtak
Delegert utvalg miljø-, plan og utviklingsutvalget - nr. 101/19
Vedtaket er gjort i henhold til delegasjonsreglement gitt av Nordreisa kommunestyre i sak 57/16

Deres ref:	Vår ref (bes oppgitt ved svar):	Løpenr.	Arkivkode	Dato
	2019/375-8	6426/2019	M78	27.06.2019

1942/Svar på søknad om tillatelse til handel med pyrotekniske varer - Idè og Design Nordreisa

Saksopplysninger:
Jfr. Forskrift av 26.juni 2002 om håndtering av eksplosjonsfarlig stoff § 2-11 og Kap.9
Samt veiledning til forskrift om håndtering av eksplosjonsfarlig stoff.

Vurderinger:
Søknad om tillatelse til handel med pyroteknisk vare.

Vedtak:
Søknad om tillatelse til oppbevaring/handel med pyroteknisk vare i perioden 27.-31.desember 2019 innvilges.

Klageadgang
*Vedtaket kan påklages til **miljø, plan og utviklingsutvalget.** Klagefristen er 3 uker regnet fra den dagen da brevet kom fram til påført adressat. Det er tilstrekkelig at klagen er postlagt innen fristens utløp.*

Klagen skal sendes skriftlig til den som har truffet vedtaket, angi vedtaket det klages over, den eller de endringer som ønskes, og de grunner du vil anføre for klagen. Dersom du klager så sent at det kan være uklart for oss om du har klaget i rett tid, bes du også oppgi når denne melding kommer frem.

Med vennlig hilsen

Bernt-Thomas Åbyholm
Avdelingsleder forebyggende
Bernt-thomas.abyholm@kvanangen.kommune.no

Dette dokumentet er produsert elektronisk, og har derfor ingen signatur.

Nordreisa kommune har tatt i bruk eDialog. Med den kan du trygt sende oss brev og dokumenter elektronisk selv om de er unntatt offentlighet.

Vi oppfordrer alle til å ta i bruk ordningen med digital post – for hvert brev du leser digitalt fra oss er du med å bidra til besparelse på ca. 12 kroner. Fordelene er mange – les mer om digital post på vår hjemmeside.

Postadresse:
Postboks 174, N- 9156 Storslett
E-post:
postmottak@nordreisa.kommune.no

Besøksadresse:
Sentrum 17
Internett:
www.nordreisa.kommune.no

Telefon: + 47 77 58 80 00
Telefaks: + 47 77 77 07 01

Bankkonto: 4740.05.03954
Org.nr: 943 350 833

SÁMEDIGGI
SAMETINGET

Poastačujuhus/adresse
Ávjovárgeaidnu 50
9730 Kárášjohka/Karasjok
Áššemeannudeadji
saksbehandler
Tel:

Tel: 78 47 40 00
Org.nr: 974 760 347
samediggi@samediggi.no
Ardis Ronte Eriksen

+47 78 48 42 71

Nordreisa kommune
Postboks 174
9156 STORSLETT

ÁŠŠI/SAK	MIN ČUJ./VÅR REF.	DIN ČUJ./DERES REF.	BEAIVI/DATO
18/2451 - 6	19/17508	2017/463-19 5867/2019	21.06.2019

Loahpalaš rávven Ráissas/Endelig tilrådning i Nordreisa

Vuosehit Ráissa suohkana reivii beaiváduvvon 10.06.2019 mas bivdá loahpalaš rávvemiid muhtin naimaide. Gulaskuddan lea čađahuvvon. Eai ihtán gulaskuddancealkámušat.

Davvisámegiel nammakonsuleantta loahpalaš rávvemat leat ná:

	objeakta	giella	Namma kárttas	álgorávven	Loahpalaš rávven	**mearrádus**	Liigedieđut
1	Nuorri mearas	davvis ámi	Rotsundet	Guohcanuorri Ulinuorri	Guohcanuorri og Ulinuorri		Guohcanuorri ja Gárggonuorri leat dohkkehuvvon namat. Qvigstad s.32 .: *Guohcanuorri (Råttsund) kalt av fjellappene, og Gárggonuorri kalt av sjølappene, efter Gárgu, Hamnes på Uløya.* Informánttáin eanetlohku ii leat goassege gullan Gárgonuorri iige Ulinuorri, dadjet Guohcanuorri, ja ahte vuosttasoassi *guohca* vuoseha dien hádjii mii boahtá guohca deabbuin. Muhtumat dadjet dušše Nuorri. Badjeolbmot dadjet Ulinuorri.
2	gilli	davvis ámi	Rotsund	Guohcanuorri	Guohcanuorri	**K**	

Nama čállinhápmi rávvejuvvo báikenammalága § 3 vuođul ja nama čállin čuovvu davvisámi riektačállima, § 4 báikenammalágas. Dán páragráfas deattuhuvvo maiddái báikkálaš suopman.. Mii sihtat mearrideaddji orgánaid dahkat báikenamaid loahppadohkkehemiid.

Skovis leat sihke gilinamma ja luonddunamma. Kártadoaimmahat dohkkehit vuođđonamaid mat lága mielde galget álggus dohkkehuvvot. Suohkan berre dan sivas ovttasbargat kártadoaimmahagain dohkkehanproseassas.

Váldde áinnas aktavuođa jos ležžet eahpečielggasvuođat.

Vi viser til Nordreisa kommunes brev av 10.06.2019 der man ber om endelig tilrådning for noen samiske stedsnavn. Høring er gjennomført, men det kom ingen høringsuttalelser.

De endelige tilrådningene fra nordsamisk stedsnavnkonsulent er slik:

	objekt	språk	Namn på kart	Foreløpig tilrådning	Endelig tilrådning	**vedtak**	Tilleggsopplysninger
1	Sund i sjø	Samisk	Rotsundet	Guohcanuorri Ulinuorri	Guohcanuorri og Ulinuorri		Guohcanuorri og Gárggonuorri godkjente navn. Qvigstad s.32 .: *Guohcanuorri (Råttsund) kalt av fjellappene, og Gárggonuorri kalt av sjølappene, efter Gárgu, Hamnes på Uløya*. Stort flertall av informantene har aldri hørt Gárgonuorri eller Ulinuorri, de sier Guohcanuorri, og at forleddet *guohca* viser til den intense lukten av (råtten) tang. Noen sier kun Nuorri. Reindrifta sier kun Ulinuorri.
2	Bygde-lag	samisk	Rotsund	Guohcanuorri	Guohcanuorri	**K**	

Skrivemåten tilrås i henhold til § 3 i stedsnavnloven og skrivingen følger gjeldende rettskrivingsprinsipp i nordsamisk, § 4. Denne paragrafen vektlegger også lokal uttale. Vi ber vedtaksorganene om å gjøre de endelige navnevedtakene.

På skjemaet er det både bygdenavn og naturnavn. Kartverket er vedtaksmyndighet for primærnavnene, som i henhold til loven skal vedtas først. Kommunen må derfor ha et nært samarbeid med kartverket i vedtaksprosessen.

Ta kontakt om noe skulle være uklart.

Dearvvuođaiguin/Med hilsen

Mikkel Rasmus Logje
Sadjásaš fágajođiheaddji/ Konstituert fagleder

Ardis Ronte Eriksen
seniorráđđeaddi / seniorrådgiver

Dát reive lea elektrovnnalaččat dohkkehuvvon ja sáddejuvvo vuolláičállaga haga./
Dette dokumentet er elektronisk godkjent og sendes uten signatur.

Reivve vuostáiváldi / Hovedmottaker:

Nordreisa kommune	Postboks 174	9156	STORSLETT

Kopiija / Kopi til:

Språkrådet	Postboks 1573 Vika	0118	OSLO
Statens kartverk - Navneansvarlig Nord	Sentralt stedsnavnregister	3507	HØNEFOSS

TROMS fylkeskommune
ROMSSA fylkkasuohkan

Næringsetaten

Eidsfjord Sjøfarm AS
Postboks 84

8401 SORTLAND

Vår ref.:	**Saksbehandler**:	**Arkiv**:	
14/4689-30 18/3223	Jarle Magnar Bratbak - Pedersen	U43 AKVA	
Løpenr.:	**Tlf. dir.innvalg**:	**Deres ref.**:	**Dato**:
38941/19	77 78 81 52		19.06.2019

T-S-22 EIDSFJORD SJØFARM AS 958023685 AKVAKULTURTILLATELSE FOR MATFISK AV LAKS TIL FORSKNINGSFORMÅL PÅ LOKALITET 13949 HAGEBERGAN OG 16015 RUSSELVA I HHV SKJERVØY OG NORDREISA KOMMUNE

Det vises til Deres søknader, begge datert 12.03.19, om klarering av tillatelse og samlokalisering av akvakulturtillatelse til forsøks- og forskningsformål på lokalitetene 13949 Hagebergan (vår ref 14/4689) og 16015 Russelva (vår ref 18/3223) i henholdsvis Skjervøy og Nordreisa kommuner.

VEDTAK
Troms fylkeskommune gir med dette Eidsfjord Sjøfarm AS akvakulturtillatelse *T-S-22* til matfisk av laks til forsøks- og forskningsformål for samlokalisering på lokalitetene 13949 Hagebergan og 16015 Russelva i hhv. Skjervøy og Nordreisa kommune:

Lokalitetsnr.	Lokalitetsnavn	Kommune	MTB
13949	Hagebergan	Skjervøy	3600 tonn
16015	Russleva	Nordreisa	3500 tonn

Akvakulturtillatelse *T-S-22* til matfisk av laks til forsøks- og forskningsformål gis med en maksimalt tillatt biomasse (MTB) på 780 tonn og gjelder for 5 år til 19.06.2024 jfr. vedlagte vedtak fra Fiskeridirektoratet datert 21.06.18.

Tillatelsen gis med de begrensninger og på de vilkår som framgår av dette dokumentet, av tilsagnsbrev fra Fiskeridirektoratet av 21.06.18 og av sektormyndighetenes tillatelser

Lokalitetene 13949 Hagebergan og 16015 Russelva er i dag begge klarert for følgende kommersielle tillatelser tilhørende Eidsfjord Sjøfarm AS: *T-TK-6, T-N-16 og T-TK-14*

Når det gjelder øvrige lokaliteter som den enkelte tillatelse disponerer, viser vi til Akvakulturregisteret på Fiskeridirektoratets hjemmeside www.fiskeridir.no

Lovhjemmel

Vedtaket er fattet av Troms fylkeskommune med hjemmel i lov av 17.6.2005 nr. 79 om akvakultur (akvakulturloven) og forskrift av 22.12.2004 nr. 1798 om tillatelse til akvakultur for laks, ørret og regnbueørret (laksetildelingsforskriften).

Bakgrunn og saksgang

Søknadene gjelder klarering og samlokalisering av akvakulturtillatelse til forsøks- og forskningsformål (FoU tillatelse) på lokalitet 13949 Hagebergan i Skjervøy kommune og lokalitet 16015 Russelva i Nordreisa kommune innenfor en maksimalt tillatt biomasse (MTB) på 780 tonn og for en periode på 5 år.

Lokalitetene eies og drives i dag av Eidsfjord Sjøfarm AS.

Lokaliteten Hagebergan er i dag klarert for 3600 tonn MTB og lokaliteten Russelva er i dag klarert for 3500 tonn MTB. Søknadene innebærer kun klarering og samlokalisering av FoU-tillatelse. Omsøkte samlokalisering innebærer ingen andre endringer i arealbruk eller maksimalt tillatt biomasse på lokaliteten i forhold til gjeldende klarering.

Eidsfjord Sjøfarm AS har gjennom vedtak fra Fiskeridirektoratet den 21.08.18 fått tilsagn om to forskningskonsesjoner à 780 tonn MTB for en periode på 5 år, hvor en tillatelse kan klareres i Nordland fylke og en tillatelse kan klareres i Troms fylke.

I Troms ønsker selskapet å klarere forskningstillatelsen på lokalitetene 13949 Hagebergan og 16015 Russelva.

Bakgrunnen for søknaden er å gjennomføre et forskningsprosjekt med tittelen *«Produksjonsoptimalisering i verdikjede havbruk gjennom moderne avlsteknologi»*. Det er videre ifølge vedtaket fra Fiskeridirektoratet inngått avtale mellom Eidsfjord Sjøfarm AS, AquaGen AS, NTNU og Sisomar AS, hvor det er AquaGen AS skal være prosjektansvarlig og ha det faglige ansvaret for forsøkene.

Forsøkene omhandler 1) tilvekst hos ultralydsortert smolt med utsett av rene hunn- og hannfiskgrupper, 2) epigenetisk påvirkning på tilvekstmønster gjennom bruk av ulike rogninkuberingstemperaturer, og 3) produksjon av fisk med genetisk anlegg for tidlig kjønnsmodning og rask sluttvekst.

Fiskeridirektoratet betrakter prosjektet som innovativt og anser at kunnskap som prosjektet vil generere, vil kunne bidra til å bringe akvakulturnæringen fremover og komme hele næringen til gode, og har potensiale for å gi nye og interessante resultater som gir muligheter for forbedring og utvikling av driftsformer og teknologi til nytte for næringen.

Søknadene var komplett 11.04.19 og ble sendt til behandling i våre brev av 02.05.19 til angjeldende sektormyndigheter.

Omsøkte samlokaliseringer vil ikke innebære noen endringer i arealbruk eller maksimalt tillatt biomasse på lokalitetene i forhold til gjeldende klarering. Søknaden innebærer kun samlokalisering av tillatelse innenfor en midlertidig ramme på 5 år. Det betyr at tillatelsen må drives innenfor det areal og den biomasseavgrensning som er klarert fra før på lokalitet 13949 Hagebergan og 16015 Russelva. Troms fylkeskommune mente derfor at offentlig ettersyn ikke er nødvendig.

Søknadene ble imidlertid oversendt til angjeldende kommuner til orientering. Dersom kommunene likevel skulle ha merknader, ba fylkeskommunen om skriftlig tilbakemelding så snart som mulig og innen 14 dager fra dette brev er mottatt.

Det er ikke mottatt uttalelse eller anmerkninger fra Skjervøy eller Nordreisa kommune i sakene.

Ingen av sektormyndighetene har heller negative merknader eller innvendinger til omsøkte samlokaliseringer.

Fylkesmannen i Troms og Finnmark har 03.06.19 gitt tilbakemelding i medhold av forurensningsloven på begge søknadene. Fylkesmannen har ingen innvendinger til samlokalisering av FoU- tillatelser med kommersielle tillatelser på oppdrettslokalitetene Hagebergan og Russelva. Samlokaliseringen vil etter Fylkesmannens vurdering kunne finne sted uten regulering gjennom (ny) tillatelse etter forurensningsloven.

Kystverket Troms og Finnmark har i to brev, begge datert 29.05.19 vist til tidligere tillatelser gitt etter havne- og farvannsloven på angjeldende lokaliteter og ber at disse benyttes. Kystverket vurderer for øvrig at søknadene ikke innebærer endringer av anlegget eller medfører ny bruk av farvannet, eller endret virkning på sikkerhet og fremkommelighet på sjøen.

Mattilsynet region Nord har i gjennom sine to vedtak, begge datert 07.06.19 gitt tillatelse til samlokalisering på henholdsvis lokalitet Hagebergan (Mat ref 2019/134009) og Russleva (Mat ref 2019/134497). Vedtakene ble mottatt 12.06.19 på epost fra søker. Mattilsynet har i begge vedtakene kommet frem til at samlokalisering av Eidsfjord Sjøfarm AS sin FoU-tillatelse med AquaGen AS på lokalitetene kan godkjennes på vilkår.

Fiskeridirektoratet region Nord har ingen merknader.

Alminnelige bestemmelser om bærekraftig bruk etter Kap II i Lov om forvaltning av naturens mangfold (naturmangfoldloven) §§ 8-12 er blitt vurdert. Kunnskapsgrunnlaget vurderes som tilstrekkelig i forhold til sakens karakter og risiko for skade på naturmangfoldet (jf. § 8). Akvakultur vil i sin natur kunne ha innvirkning på miljøet. Ut fra den kunnskap man har i dag, vurderes imidlertid risikoen for alvorlig eller irreversibel skade på naturmangfoldet som liten som følge av omsøkte etablering, når man tar i betraktning de driftskrav og reguleringer som denne typen virksomhet er underlagt. Føre-var prinsippet kommer derfor ikke til anvendelse (jf. § 9). Når det gjelder den samlede miljøbelastningen fra lakseoppdrett i området (jf. § 10), vises det til Fylkesmannens uttalelse og vedtaket etter forurensingsloven, samt Mattilsynets vurderinger. Gjennom Havbruksnæringens miljøfond og FHF, som finansieres av næringsaktørene, har det de siste årene blitt gitt midler til ulike miljøtiltak og forskningsprosjekter relatert til påvirkning fra lakseoppdrett (jf. § 11). Med bakgrunn i de rammer som er satt for slik akvakulturvirksomhet gjennom lover og forskrifter for tildeling og drift av tillatelser, anses § 12 tilstrekkelig ivaretatt.

Tillatelsen vurderes å være miljømessig forsvarlig i ht. de vurderinger som er gjort etter naturmangfoldloven §§ 8-12. Omsøkte utvidelse er heller ikke vurdert å ha negative innvirkninger av andre myndigheter.

Tiltaket anses heller ikke i strid Vannforskriften og det forventes ikke at Vannforskriftens forutsetning om minst god økologisk og kjemisk tilstand i vannforekomsten vil bli påvirket som følge av tiltaket.

Etter ovenstående vil tillatelse til den omsøkte samlokaliseringen ikke være i strid med laksetildelingsforskriften § 30.

Saken oppfattes videre som kurant i henhold til delegeringsvedtak i fylkesrådssak 26/10 og notat med delegering til næringssjef og avdelingsleder.

VILKÅR

Særvilkår fra Fiskeridirekoratet
I sitt tilsagnsbrev datert 21.06.18 (ref 17/2970) Fiskeridirektoratet ved tildelingsseksjonen satt følgende særvilkår for tillatelsen:

- Forsøksbiomassen skal kun anvendes i henhold til prosjektbeskrivelsen med tittelen *Produksjonsoptimalisering i verdikjede havbruk gjennom moderne avlsteknologi*.

  Forsøkene omhandler 1) tilvekst hos ultralydsortert smolt med utsett av rene hunn- og hannfiskgrupper, 2) epigenetisk påvirkning på tilvekstmønster gjennom bruk av ulike rogninkuberingstemperaturer, og 3) produksjon av fisk med genetisk anlegg for tidlig kjønnsmodning og rask sluttvekst.

- AkvaGen AS skal være prosjektansvarlig og koordinator, og ha det faglige ansvaret for forsøkene i akvakulturtillatelsene.

- Resultatene fra forsøksvirksomheten skal være allment tilgjengelig. Årlig forsøks-rapportering skal utføres på standardiserte skjema (finnes på www.fiskeridir.no) og sendes til Fiskeridirektoratets kyst- og havbruksavdeling innen 15. februar påfølgende år. Det skal videre avgis sluttrapport når prosjektet er fullført.

- Innehaver av tillatelsene skal ha det faktiske og merkantile ansvaret for fisken i akvakulturtillatelsen.

- All fisk som settes ut i akvakulturtillatelsene skal inngå i godkjente forsøk, og ved avslutningen av forsøk må fisken slaktes/selges.

- Vilkår i laksetildelingsforskriften som ligger til grunn for tildeling av akvakultur-tillatelsene til forsøks- og forskningsformål må være oppfylt også i driftsfasen.

Det gjøres oppmerksom på at det ved brudd på forutsetningene for og vilkårene i tillatelsen eller ved oppsigelse eller mislighold av de kontraktfestede avtalene mellom Eidsfjord Sjøfarm AS og Aqua Gen AS, kan Fiskeridirektoratet inndra tillatelsen. Fisken i anlegget kan da kreves slaktet ut for eiers regning.

Det gjøres også oppmerksom på at det ikke må befinne seg fisk i anlegget når tillatelsen opphører, og det skal foretas opprydding av innretning og utstyr jf § 13 i Akvakulturloven.

Vilkår fra Mattilsynet
Mattilsynet region Nord har 07.06.19 gitt tillatelser med følgende vilkår (ref 2019/134009 og 2019/134497):

- Ved samlokalisering gjelder de driftsvilkår som er gitt ved etablering av lokalitet 13949 Hagebergan og lokalitet 16015 Russelva.

- Eidsfjord Sjøfarm AS sitt internkontrollsystem med tilhørende beredskapsplaner vil være gjeldende for all fisk på lokalitetene. Der disse planene ikke dekker AquaGen AS sin forskningsaktivitet, skal planer utarbeides.

- For øvrig gjelder de vilkår som følger av Eidsfjord Sjøfarm AS sin akvakulturtillatelse til forsøks- og forskningsformål.

- Dersom konsesjonen blir brukt på en slik måte at forsøk vil kunne innebære risiko for smitte mellom fisk i forsøk og kommersiell matfisk, skal det foretas en risikovurdering av situasjonen. Det skal utarbeides prosedyrer og rutiner med den hensikt å forhindre påvirkning av den kommersielle matfisken, og som sørger for å holde driften innenfor regelverkskrav.

Generelle vilkår
- Anleggene skal være i samsvar med tidligere klareringer av lokalitetene.
- Tillatelsen gis uten ansvar med hensyn til nabo-, eiendoms- eller andre privatrettslige forhold.
- Tillatelsen gis under forutsetning av at etablering, drift og eventuell avvikling blir gjennomført i samsvar med til enhver tid gjeldende lover, forskrifter og vilkår.
- Tillatelsen med vedlegg skal oppbevares tilgjengelig for alle ansatte på anlegget, og også slik at den kan forevises til alle som er bemyndiget kontrollrett.

Som tillatelsesinnehaver har de plikt til å sette Dem inn i regelverket som gjelder for tillatelser etter akvakulturloven. Akvakulturloven med tilhørende forskrifter er tilgjengelig på www.lovdata.no.

KLAGERETT
Vedtaket kan påklages av sakens parter eller andre med rettslig klageinteresse innen 3 uker fra det tidspunktet underretningen om avgjørelsen er kommet fram til vedkommende part, se om dette i vedlagte orientering. Eventuell klage skal sendes til Troms fylkeskommune.

En eventuell klage medfører ikke utsatt iverksettelse av vedtaket. Det er likevel adgang til å søke om at gjennomføringen utsettes til klagesaken er avgjort. I medhold av forvaltningsloven § 27b er det satt som vilkår for å reise søksmål at anledningen til å klage er uttømmende benyttet.

Med vennlig hilsen

Gunnar Davidsson
avdelingsleder

Jarle Magnar Bratbak - Pedersen
spesialrådgiver

Dette dokumentet er godkjent elektronisk og krever ikke signatur.

Vedlegg
Skjema «Melding om rett til å klage på forvaltningsvedtak»

Tillatelse fra Mattilsynet region Nord, datert 07.06.19 lokalitet Hagebergan
Uttalelse fra Kystverket Troms og Finnmark med vedlegg, datert 29.05.19 lokalitet Hagebergan
Uttalelse fra Fiskeridirektoratet region Nord, datert 07.05.19 lokalitet Hagebergan

Tillatelse fra Mattilsynet region Nord, datert 07.06.19 lokalitet Russelva
Uttalelse fra Kystverket Troms og Finnmark med vedlegg, datert 29.05.19 lokalitet Russelva
Uttalelse fra Fiskeridirektoratet region Nord, datert 07.05.19 lokalitet Russelva

Tilbakemelding fra Fylkesmannen Troms og Finnmark datert 03.06.19 (begge lokalitetene)

Vedtak fra Fiskeridirektoratet tilsynsseksjonen datert 21.06.18

Kopi:
Fylkesmannen I Troms og Finnmark, Statens hus, Damsveien 1 9815 VADSØ
Mattilsynet Region Nord, Felles Postmottak, Postboks 383 2381 BRUMUNDDAL
Kystverket i Troms og Finnmark, Postboks 1502, 6025 ÅLESUND
Fiskeridirektoratet region Nord, Postboks 185, Sentrum 5804 BERGEN
Skjervøy kommune, Postboks 145, 9180 SKJERVØY
Nordreisa kommune, Postboks 174, 9156 STORSLETT
Fiskeridirektoratet, Postboks 185 Sentrum, 5804 BERGEN
Frode Mikalsen
Guri Ellila Brodahl
Sigrid Ina Simonsen

EIDSFJORD SJØFARM AS AVD HAMNEIDET
Postboks 84
8401 SORTLAND

Deres ref:
Vår ref: 2019/134009
Dato: 7. juni 2019
Org.nr: 985399077

Statens tilsyn for planter, fisk, dyr og næringsmidler

Mattilsynet

Godkjenning av samlokalisering av FoU-tillatelse - Lokalitet 13949 Hagebergan

Mattilsynet viser til søknad fra Eidsfjord Sjøfarm datert 12.03.19 om samlokalisering av én stk FoU-tillatelse à 780 tonn på lokalitet 13949 Hagebergan i Skjervøy kommune. Søknaden er oversendt fra Troms Fylkeskommune 02.05.2019.

Omsøkt samlokalisering vil ikke innebære noen endringer i arealbruk eller MTB på lokaliteten i forhold til gjeldende klarering. Biomassen skal anvendes til forskning.

Vedlagt søknaden:
- Fiskeridirektoratets tilsagnsbrev av 21.06.2018
- Kvittering
- Olex-kart over flåte og anlegg
- Internkontroll (IK-akva)
- Beredskapsplaner
- Prosedyrer for daglig tilsyn ved anlegget

Konsortiavtale og dokumentasjon på hvordan partene sikrer fiskevelferden i forbindelse med forsøkene ble ettersendt Mattilsynet på mail av Eidsfjord Sjøfarm AS v/ Roger Simonsen den 06.06.2019.

Saken gjelder

- 13949 - HAGEBERGAN, Lokalitetsnummer 13949

Vedtak om godkjenning

Eidsfjord Sjøfarm AS gis godkjenning til samlokalisering av sin forskningstillatelse med MTB på 780 tonn laksefisk med AquaGen AS på lokalitet 13949 Hagebergan.

Godkjenning gis på følgende vilkår:
• Ved samlokalisering gjelder de driftsvilkår som er gitt ved etablering av lokalitet 13949 Hagebergan.
• Eidsfjord Sjøfarm AS sitt internkontrollsystem med tilhørende beredskapsplaner vil være gjeldende for all fisk på lokaliteten. Der disse planene ikke dekker AquaGen AS sin forskningsaktivitet, skal planer utarbeides.

Mattilsynet
Region Nord

Saksbehandler: Karianne Reitan Dalheim
Tlf: 22 40 00 00 / 22779232
E-post: postmottak@mattilsynet.no
(Husk mottakers navn)

www.mattilsynet.no

Postadresse:
Felles postmottak, Postboks 383
2381 Brumunddal
Telefaks: 23 21 68 01

• For øvrig gjelder de vilkår som følger av Eidsfjord Sjøfarm AS sin akvakulturtillatelse til forsøks- ,og forskningsformål.
• Dersom konsesjonen blir brukt på en slik måte at forsøk vil kunne innebære risiko for smitte mellom fisk i forsøk og kommersiell matfisk, skal det foretas en risikovurdering av situasjonen. Det skal utarbeides prosedyrer og rutiner med den hensikt å forhindre påvirkning av den kommersielle matfisken, og som sørger for å holde driften innenfor regelverkskrav.

Godkjenningen trer tidligst i kraft når Troms fylkeskommune har fattet sitt vedtak og utløper 2 år fra i dag, dersom godkjenningen innen denne datoen ikke er videreført gjennom vedtak fra fylkeskommunen.

Vedtaket er fattet med hjemmel i forskrift om utvidelse av akvakulturanlegg mv § 5 Krav om godkjenning jf. §§ 7 og 10

Vi har observert:
Det søkes om samlokalisering av en stk FoU-tillatelse på lokaliteten 13949 Hagebergan. Tillatelsen har en maksimalt tillatt biomasse på 780 tonn, og gjelder for en periode på 5 år.

Lokalitet 13949 Hagebergan eies og drives av Eidsfjord Sjøfarm AS. Lokaliteten er i dag klarert med en biomasse på 3600 tonn maksimalt tillatt biomasse. Det opplyses at omsøkt samlokalisering ikke vil innebære noen endringer i arealbruk eller MTB på lokaliteten i forhold til gjeldende klarering.

Eidsfjord Sjøfarm AS skal drifte lokaliteten, og det vil være deres internkontroll og beredskap som skal brukes. Eventuelle tilpasninger som må gjøres i forhold til forsøk eller vilkår i FoU- tillatelsen skal innarbeides i denne internkontrollen og medfølgende beredskapsplaner. AquaGen AS skal ha det faglige ansvaret for forsøkene som skal gjennomføres.

Mattilsynet vurderer dette slik:
Etableringsforskriften § 5 stiller krav om at utvidelse av produksjonsomfang og annen vesentlig endring av allerede godkjent akvakulturanlegg skal være godkjent av Mattilsynet.

Samlokalisering mellom matfisk og FOU-tillatelse vurderes å innebære en vesentlig endring som skal være godkjent av Mattilsynet.

Mattilsynet har utarbeidet retningslinje for saksbehandling av etableringssøknader (Utgave 9, sist endret 15.01.2019) (heretter kalt etableringsretningslinjen).

1. Vurdering av risiko for spredning av smitte - fiskehelse
Det følger av forskriftens § 7 første ledd at godkjenning kan gis dersom etableringen og utvidelse av akvakulturanlegget ikke innebærer en uakseptabel risiko for spredning av smitte. Det samme kravet gjelder ved annen vesentlig endring.

I følge annet ledd skal avstand vektlegges i vurdering av smittefaren. I etableringsretningslinjen står det følgende (s.18): *«Det skal foretas en konkret vurdering av smittefaren for det omsøkte akvakulturanlegg og dets omliggende miljø, jf. etableringsforskriftens § 7 annet ledd. I vurderingen av smittefaren skal det legges særlig vekt på avstand til vassdrag, annet akvakulturrelatert virksomhet og til grupper av akvakulturanlegg. [..]. Det skal også legges vekt på hvilken art som oppdrettes, driftsform og produksjonsomfang.»*

Forhold relatert til avstandskrav til omkringliggende akvakulturanlegg og akvakulturrelatert virksomhet, viktig transportrute for akvakulturdyr, viktige lakseførende vassdrag er blant annet vurdert i vedtak om godkjenning av utvidelse av lokalitet 13949 Hagebergan, datert 29.07.2014, vårt saksnummer 2014/170301, og blir dermed ikke gjenstand for ny vurdering i foreliggende sak.

Det presiseres at aktørene må hver for seg sende inn søknad om driftsplangodkjenning for egen biomasse. Den enkelte aktør må dessuten påse rettmessig rapportering i tråd med regelverket. Ved vurdering av søknaden har Mattilsynet vektlagt at avtaleverket mellom partene synliggjør en rolle- og ansvarsfordeling, og at dette gir forutsetninger for forsvarlig drift i tråd med gjeldende regelverk.

2. Vurdering av egnethet - fiskevelferd
Det fremgår av etableringsforskriften § 7 femte ledd at den omsøkte akvakulturaktivitet skal kunne ivareta artens krav til et godt levemiljø. Det skal være sikkerhet for tilstrekkelig tilførsel av vann av egnet kvalitet. Ved vurdering av velferden skal opplysninger om anleggets utforming og utstyr samt dets plassering på lokaliteten vurderes opp mot produksjonsform og vanndata.

Mattilsynet har vurdert at samlokaliseringen ikke vil påvirke eksisterende forutsetninger tilknyttet lokalitetens miljø- og bærekraft. Dette fordi søknaden ikke omfatter endring i biomassetak eller areal.

Forhold relatert til strømmålinger, omkringliggende geografi, bunnforhold og topografi, og sjøtemperatur er vurdert i vedtak om godkjenning av utvidelse av lokalitet 13949 Hagebergan, datert 29.07.2014, vårt saksnummer 2014/170301, og blir dermed ikke gjenstand for ny vurdering i denne sammenheng.

3. Beredskapsplan og internkontrollsystem
Etableringsforskriften § 7 fjerde ledd sier at: *«Det skal foreligge et internkontrollsystem som sannsynliggjør at kravet til smittehygienisk og velferdsmessig forsvarlig drift, herunder beredskapsplan, risikobasert helsekontroll, opprettholdelse av god vannkvalitet og journalføring, kan etterleves»*.

Det framgår av forskrift om IK-Akvakultur § 4 at den ansvarlige virksomheten skal påse at internkontroll innføres og utøves. Eidsfjord Sjøfarm AS har driftsansvar på lokaliteten og plikter å tilpasse sin internkontroll og rutiner slik at nødvendige driftsrelaterte hensyn til fisk som inngår i forsøk ivaretas. Eidsfjord Sjøfarm AS må videre ha på plass rutiner for opplæring av ansatte dersom FoU-tillatelsen innebærer særskilt oppfølging/endring av driftsrutiner .

Mattilsynet presiserer viktigheten av at den daglige driften, herunder lusetellinger og behandlinger, er samordnet, slik at det ikke oppstår forsinkelser som følge av at aktørene planlegger og bestiller utstyr og medikamenter uavhengig av hverandre. Dette gjelder også dersom en beredskapssituasjon skulle oppstå. Eidsfjord Sjøfarm AS sine beredskapsplaner skal omfatte all fisk som står på lokaliteten.

På bakgrunn av ovennevnte settes det vilkår i forbindelse med beredskapsplaner og internkontrollsystem ved en eventuell samlokalisering.

4. Oppsummering
Mattilsynet har etter en samlet vurdering av søknaden med vedlagte dokumenter kommet frem til at samlokalisering av Eidsfjord Sjøfarm AS sin FoU-tillatelse med AquaGen AS på lokalitet 13949 Hagebergan kan godkjennes på vilkår.

Mattilsynet vil vurdere å trekke godkjenningen tilbake dersom virksomheten ikke overholder vesentlige forhold i vilkårene for godkjenningen eller ikke oppfyller vesentlige krav i regelverket. Mattilsynet skal til enhver tid holdes orientert om hvem som er ansvarlig for virksomheten.

Se regelverk og rettigheter.

Med hilsen

Torkjell Andersen
avdelingssjef

Dette dokumentet er elektronisk godkjent og sendes uten signatur.
Dokumenter som må ha signatur blir i tillegg sendt i papirversjon.

Kopi til:
FYLKESMANNEN I TROMS OG FINNMARK TROMSØ, Postboks 6105, 9291 TROMSØ
NÆRINGSETATEN, Postboks 6600 Langnes, 9296 TROMSØ
FISKERIDIREKTORATET REGION NORD, Postboks 185 Sentrum, 5804 BERGEN
KYSTVERKET TROMS OG FINNMARK DISTRIKTSKONTOR, Postboks 1502, 6025 ÅLESUND
AQUAGEN AS AVD TRONDHEIM, c/o AquaGen AS, Industriveien 13, 7200 KYRKSÆTERØRA

Vedlegg:
Regelverk og rettigheter
Melding om rett til å klage over forvaltningsvedtak

Regelverk og rettigheter

Mattilsynet kan føre tilsyn og fatte nødvendige vedtak
Mattilsynet har hjemmel til å føre tilsyn og fatte nødvendige vedtak i matloven § 23.

Du har rett til å få veiledning om regelverket og saksbehandlingen
Du har rett til å få veiledning om regelverket og saksbehandlingen. Dette betyr at du kan kreve å få vite hvilket regelverk som gjelder, hvor du finner regelverket og hvordan dette regelverket skal forstås. Du har også rett til å få vite hvordan saken din behandles og hvilke rettigheter du har i den sammenheng. Men vi kan ikke gi konkrete råd om hvordan du skal oppfylle regelverket. Plikten til å veilede følger av forvaltningsloven § 11.

Du har rett til å se saksdokumentene
Du har også rett til å få innsyn i saksdokumentene. Innsynsretten følger av forvaltningsloven §§ 18 - 21.

Du har rett til å klage
Du kan klage på enkeltvedtak. Du må begrunne klagen, skrive under og sende den til oss innen tre uker etter at du har mottatt brevet om vedtaket. Reglene om klage står i forvaltningsloven §§ 28-29. Du finner mer informasjon om klageretten i vedlegget; Melding om rett til å klage over forvaltningsvedtak.

Vi har vurdert saken etter dette regelverket

- Lov 19. des. 2003 nr. 124 om matproduksjon og mattrygghet mv (matloven)
- Lov 19. jun. 2009 nr. 97 om dyrevelferd (dyrevelferdsloven)
- FOR 2008-06-17 nr 822: Forskrift 17. jun. 2008 nr. 822 om drift av akvakulturanlegg (akvakulturdriftsforskriften)
- FOR 2008-06-17 nr 823: Forskrift 17. jun. 2008 nr. 823 om etablering og utvidelse av akvakulturanlegg, zoobutikker m.m (forskrift om utvidelse av akvakulturanlegg mv)
- FOR 2004-03-19 nr 537: Forskrift 19. mar. 2004 nr. 537 om internkontroll for å oppfylle akvakulturlovgivningen (forskrift om IK-Akvakultur)

Avsender	Melding om rett til å klage over forvaltningsvedtak (Forvaltningsloven § 27)	
Mattilsynet Avdeling Troms og Svalbard Felles postmottak, Postboks 383 2381 Brumunddal		
Mottaker (navn og adresse)	**Dato**	**Klageinstans**
EIDSFJORD SJØFARM AS AVD HAMNEIDET Postboks 84 8401 SORTLAND	7. juni 2019	Mattilsynet, hovedkontoret

Denne meldingen gir viktige opplysninger hvis du ønsker å klage over vedtak du har fått underretning om.

Klagerett	Du har rett til å klage over vedtaket.
Hvem kan du klage til	Klagen sender du til oss, dvs. avsenderen av dette vedtaket. Hvis vi ikke tar klagen til følge, sender vi den til klageinstansen for endelig avgjøreslse.
Klagefrist	Klagefristen er tre uker fra den dag du mottar dette brevet. Det er tilstrekkelig at klagen er postlagt før fristen løper ut. Dersom du klager så sent at det kan være uklart for oss om du har klaget i rett tid, ber vi deg oppgi den datoen du mottok dette brevet. Dersom du klager for sent, kan vi se bort fra klagen. Du kan søke om å få forlenget klagefristen. Vi ber deg da nevne grunnen til at du ønsker det.
Rett til å kreve begrunnelse	Dersom du mener vi ikke har begrunnet vedtaket, kan du kreve å få begrunnelse. Slikt krav må i så fall sendes oss før klagefristen utløper. Klagefristen blir da avbrutt, og ny frist på tre uker begynner å løpe fra det tidspunktet du mottar begrunnelsen.
Klagens innhold	I klagen må du nevne: • hvilket vedtak du klager over • årsaken til at du klager • den eller de endringene du ønsker • eventuelt andre opplysninger som kan ha betydning for vår vurdering av klagen Du må undertegne klagen.
Utsetting av vedtaket	Vedtaket er ment å skulle gjennomføres innen den fastsatte fristen. Dette gjelder selv om du klager på vedtaket. Du kan søke om å få utsatt iverksettingen inntil klagefristen er ute eller klagen er avgjort.
Rett til dokumentinnsyn og veiledning	Du har som hovedregel rett til å se dokumentene i saken etter forvaltningsloven §§ 18 og 19. Du må i så fall kontakte oss. Da kan du også få nærmere veiledning om klageretten, om fremgangsmåten ved klage og om reglene for saksbehandlingen ellers.
Kostnader ved klagesaken	Du kan søke om å få dekket utgifter til nødvendig advokathjelp etter reglene om fritt rettsråd. Vanligvis gjelder visse inntekts- og formuegrenser. Fylkesmannen eller advokaten din kan gi nærmere veiledning. Uavhengig av denne ordningen, kan du etter forvaltningsloven § 36 kreve dekning for vesentlige kostnader som følge av klagen dersom Mattilsynet omgjør vedtaket. Dette vil for eksempel kunne omfatte utgifter til advokathjelp. Ved en omgjøring av vedtaket som følge av klagen, vil vi orientere deg om denne rettigheten.
Klage til Sivilombudsmannen	Hvis klagen ikke har ført frem og du mener at Mattilsynet har utsatt deg for urett, kan du klage til Stortingets ombudsmann for forvaltningen (Sivilombudsmannen). Sivilombudsmannen kan ikke selv endre vedtaken, men kan gi sin vurdering av hvordan vi har behandlet saken og om vi har begått feil eller forsømmelser.

Fylkesmannen i Troms og Finnmark
Romssa ja Finnmárkku fylkkamánni
Tromssan ja Finmarkun maaherra

Vår dato: 03.06.2019
Vår ref: 2019/6632
Deres dato: 02.05.2019
Deres ref: 14/4689-23 og 18/3223-9

Troms Fylkeskommune Næringsetaten
Postboks 6600 Langnes
9296 TROMSØ

Saksbehandler, innvalgstelefon
Per Kristian Krogstad, 77642225

Tilbakemelding til søknad om samlokalisering av forskningstillatelse for akvakultur ved 13949 Hagebergan og 16015 Russelva - Eidsfjord Sjøfarm AS

Fylkesmannen i Troms og Finnmark har ingen innvendinger til samlokalisering av FoU-tillatelser med kommersielle tillatelser på oppdrettslokalitetene Hagebergan og. Det vil ikke være endringer i arealbeslag eller maksimalt tillatt biomasse (MTB) på lokalitetene. Samlokaliseringen kan finne sted uten regulering gjennom en (ny) tillatelse etter forurensningsloven.

Fylkesmannen i Troms og Finnmark viser til to søknader, begge oversendt i brev av 2. mai 2019 fra Troms fylkeskommune. Eidsfjord Sjøfarm AS har i to søknader, begge datert 12. mars 2019, søkt om samlokalisering av FoU-tillatelser med kommersielle tillatelser på oppdrettslokalitetene Hagebergan i Skjervøy kommune og Russelva i Nordreisa kommune.

Eidsfjord Sjøfarm AS, AquaGen AS, NTNU og Sisomar AS har inngått avtale for å gjennomføre prosjektet «*Produksjonsoptimalisering i verdikjede havbruk gjennom moderne avlsteknologi*» på disse to lokalitetene. AquaGen AS skal være prosjektansvarlig.

Fiskeridirektoratet har gitt to 5-årige konsesjoner, hver på 780 tonn MTB, for å gjennomføre prosjektet. Forsøkene er tredelt, og omhandler: 1) tilvekst hos ultralydsortert smolt med utsett av rene hunn- og hannfiskgrupper, 2) epigenetisk påvirkning på tilvekstmønster gjennom bruk av ulike rogninkuberingstemperaturer, og 3) produksjon av fisk med genetisk anlegg for tidlig kjønnsmodning og rask sluttvekst.

Forsøkene innebærer ikke økning i gjeldende arealbeslag eller maksimalt tillatt biomasse. Fylkeskommunen har videre vurdert at det ikke er nødvendig med offentlig ettersyn av søknaden.

Vurdering
Samlokaliseringene innebærer ikke økt arealbeslag eller økning i gjeldende maksimalt tillatt biomasse for noen av lokalitetene. Forsøkene vil driftes innenfor de eksisterende rammer og MTB som er godkjent for lokalitetene, og som videre er regulert gjennom de til enhver tid gjeldende tillatelser etter forurensningsloven. Eidsfjord Sjøfarm AS har det overordnede ansvaret for at driften skjer i samsvar

med våre tillatelser etter forurensningsloven selv om AquaGen AS, ifølge avtalen mellom partene, har fått prosjektansvaret.

Vi vurderer at samlokaliseringene ikke vil øke forurensningspotensialet på de respektive lokalitetene i vesentlig grad. Vi finner derfor at det ikke er nødvendig å regulere disse endringene gjennom egne tillatelser etter forurensningsloven, jf. forurensningsloven § 8 4. ledd.

Med hilsen

Evy Jørgensen e.f.
ass. miljødirektør

Per Kristian Krogstad
leder for vannforvaltning- og forurensningsseksjonen

Dokumentet er elektronisk godkjent

Kopi til:

Mattilsynet	Felles postmottak Postboks 383	2381	BRUMUNDDAL
Nordreisa Kommune	Postboks 174	9156	STORSLETT
Skjervøy Kommune	Postboks 145	9189	SKJERVØY
Eidsfjord Sjøfarm AS	Postboks 84	8401	SORTLAND

KYSTVERKET
Troms og Finnmark

Troms fylkeskommune
Potboks 6600
9296 Tromsø

Att: Jarle Magnar Bratbak-Pedersen

Deres ref.:	Vår ref.:	Arkiv nr.:	Saksbehandler:	Dato:
14/4689-23	2011/4100-12		Chris-Thomas Jørgensen	29.05.2019

Uttalelse fra Kystverket - Søknad om samlokalisering av forskningstillatelse for akvakultur - Lokalitet 13949 Hagebergan - Skjervøy kommune - Troms fylke

Viser til Deres brev datert 02.05.2019 vedrørende akvakultursøknad fra Eidsfjord Sjøfarm AS datert 12.03.2019 om tillatelse til samlokalisering av FoU-tillatelse på lokalitet 13949 Hagebergan i Skjervøy kommune.

Søknaden innebærer ingen endringer av anlegget og medfører ikke ny bruk av farvannet, eller endret virkning på sikkerhet og framkommelighet på sjøen.

Kystverket Troms og Finnmark viser til tillatelse datert 13.11.2014 og ber Troms fylkeskommune benytte denne som grunnlag for samlet behandling av saken. Gjeldende tillatelse på lokaliteten ligger vedlagt.

Med hilsen

Jan Morten Hansen
regiondirektør

Chris-Thomas Jørgensen
rådgiver

Dokumentet er elektronisk godkjent

Eksterne kopimottakere:
EIDSFJORD SJØFARM AS Lilandveien 10b 8407 SORTLAND

Vedlegg:
1 Tillatelse etter HFL § 27.2 - Søknad om biomasseendring - Lokalitetsnr 13949 - Hagebergan - Skjervøy kommune - Troms fylke
2 Stemplet kart
3 Orientering om klageadgang

Fra: post@kystverket.no [post@kystverket.no]
Til: Postmottak Troms fylkeskommune [postmottak@tromsfylke.no]
Kopi:
Sendt: 29.05.2019 15:48:50
Emne: Post fra Kystverket
Vedlegg: Uttalelse fra Kystverket - Søknad om samlokalisering av forskningstillatelse for akvakultur - Lokalitet 13949 Hagebergan - Skjervøy kommune - Troms fylke.pdf; Tillatelse etter HFL § 27.2 - Søknad om biomasseendring - Lokalitetsnr 13949 - Hagebergan - Skjervøy kommune - Troms fylke.pdf; Stemplet kart.pdf; Orientering om klageadgang.pdf

Vår ref: 2011/4100-12 Uttalelse fra Kystverket - Søknad om samlokalisering av forskningstillatelse for akvakultur - Lokalitet 13949 Hagebergan - Skjervøy kommune - Troms fylke
Deres ref:
Deres kontakt:

Se vedlegg.

Med hilsen

Chris-Thomas Jørgensen
rådgiver
Regionkontor Troms og Finnmark

Kystverket, postboks 1502, 6025 ÅLESUND
E-post: post@kystverket.no
Sentralbord: 07847

Brev, sakskorrespondanse og e-post bes adressert til Kystverket, ikke til avdeling eller enkeltperson

KYSTVERKET
TROMS OG FINNMARK

Eidsfjord Sjøfarm AS
Havnegata 19
8400 SORTLAND

Deres ref.:	Vår ref.:	Arkiv nr.:	Saksbehandler:	Dato:
	2011/4100-8	423.6	Chris-Thomas Jørgensen	13.11.2014

Tillatelse etter HFL § 27.2 - Søknad om biomasseendring - Lokalitetsnr 13949 - Hagebergan - Skjervøy kommune - Troms fylke

1. Bakgrunn

Vi viser til Deres søknad datert 18.06.2014 vedrørende ovennevnte.

Søknader om akvakulturanlegg skal behandles av flere statlige myndigheter etter forskjellige regelverk; fylkesmannen, Mattilsynet, fylkeskommunen og Kystverket. Saksbehandlingen er samordnet ved at fylkeskommunen sender ut ett samlet vedtak etter at de andre sektormyndighetene har behandlet saken etter eget regelverk.

Dette vedtaket fra Kystverket etter havne- og farvannsloven blir nå sendt Troms fylkeskommune som grunnlag for et samlet vedtak. Den samordnede behandlingen får betydning for klagefristen, se nærmere om dette nedenfor under punkt 6 Klage m.v.

2. Beskrivelse av saken

Eidsfjord Sjøfarm AS har søkt om tillatelse til endring av lokalitet for akvakulturanlegg i Skjervøy kommune.

Lokalitetens beliggenhet er:

Lokalitet	Geografiske koordinat med desimalminutter (WGS 84 Euref 89)
Hagebergan	N 69° 58.824 – Ø 21° 01.963
	N 69° 58.752 – Ø 21° 02.032
	N 69° 58.670 – Ø 21° 01.297
	N 69° 58.742 – Ø 21° 01.230
Flåte	N 69° 58.820 – Ø 21° 01.533

Lokaliteten skal benyttes til produksjon av kommersiell matfisk, laks, ørret og regnbueørret og har en omsøkt størrelse på 3600 tonn maksimalt tillatt biomasse (MTB), en økning på 480 tonn fra dagens tillatelse. Det søkes ikke om arealendring av lokaliteten.

Skjervøy kommune opplyser om at søknaden har vært til offentlig ettersyn i perioden fra 30.06.2014 til 29.07.2014. Søknaden ble kunngjort 30.06 i Norsk Lysningsblad, Nordlys og Framtid i Nord. Det kom ingen merknader til søknaden.

Skjervøy kommune har behandlet saken i formannskapet 13.10.2014 og er positiv til søknaden og opplyser at tiltaket er i tråd med gjeldende arealplan.

3. Aktuelle bestemmelser

Tiltaket faller inn under havne- og farvannsloven § 27 annet ledd, som lyder:

> "Tiltak som nevnt i første ledd som skal settes i verk i hovedled eller biled eller for øvrig utenfor kommunens sjøområde, krever i stedet tillatelse fra departementet. Det samme gjelder tiltak som skal settes i verk innenfor kommunens sjøområde, men som kan påvirke sikkerheten eller fremkommeligheten i hovedled eller biled."

Havne- og farvannsloven § 27 første ledd lyder:

> "Bygging, graving, utfylling og andre tiltak som kan påvirke sikkerheten eller fremkommeligheten i kommunens sjøområde, krever tillatelse av kommunen hvor tiltaket skal settes i verk. Som tiltak regnes bl.a. fortøyningsinstallasjoner, kaier, brygger, broer, luftspenn, utdypning, dumping, akvakulturanlegg, opplag av fartøy, lyskilder, kabler og rør. (...)."

I Fiskeri - og kystdepartementets delegeringsvedtak av 4. desember 2009, er Kystverket delegert myndighet til å fatte vedtak i slike saker.

I vurderingen av om tillatelse skal gis, skal det legges vekt på havne- og farvannslovens formål som fremgår av § 1:

> "Loven skal legge til rette for god fremkommelighet, trygg ferdsel og forsvarlig bruk og forvaltning av farvannet i samsvar med allmenne hensyn og hensynet til fiskeriene og andre næringer.
>
> Loven skal videre legge til rette for effektiv og sikker havnevirksomhet som ledd i sjøtransport og kombinerte transporter samt for effektiv og konkurransedyktig sjøtransport av personer og gods innenfor nasjonale og internasjonale transportnettverk."

Med hjemmel i havne- og farvannsloven § 29 kan det stilles vilkår til en tillatelse. I § 29 heter det blant annet:

> "Ved fastsettelsen av vilkår i enkeltvedtak etter dette kapitlet skal det legges vekt på hensynet til god fremkommelighet og trygg ferdsel i farvannet, hensynet til andre næringer, samt hensynet til liv og helse, miljø og materielle verdier. (...)."

Tillatelse til tiltak etter havne- og farvannsloven § 27 kan for øvrig ikke gis i strid med vedtatte arealplaner etter plan- og bygningsloven uten at vedkommende plan- og bygningsmyndighet har gitt dispensasjon, jf. havne- og farvannsloven § 32 annet ledd.

4. Vurdering av saken

Ved vurdering om det skal gis tillatelse til omsøkte tiltak må en veie de ulike hensyn i saken opp mot formålet med de aktuelle bestemmelsene i havne- og farvannsloven. Tilsvarende gjelder dersom det skal stilles vilkår i forbindelse med en eventuell tillatelse. Hensyn til søker er tillagt forholdsvis stor vekt.

For at anlegget skal være til minst mulig hinder for sikkerhet og framkommelighet skal det ikke benyttes opphalere med bøyer/blåser til anleggets ankerpunkt jf. vilkår nr. 4 og alt tauverk skal være nedsenket.

Det gjøres oppmerksom på at det er vedtatt ny forskift for merking av akvakulturanlegg. Synkronmerking er nå en "skal" regel jf. vilkår nr. 5.

Kystverket Troms og Finnmark vil å minne om at det skal sendes i melding til Efs/Statens Kartverk Sjø jf. vilkår nr. 3.

Kystverket vurderer plasseringen av anlegget å være egnet til formålet og at anlegget med de vilkår som settes i tillatelsen, ikke vil være til hinder for den generelle sjøtrafikken i området.

Det kom ingen innvendinger til søknaden i perioden den lå til offentlig ettersyn. Kystverket viser for øvrig til vilkårene i tillatelsen.

Kystverket anser saken som godt opplyst jf. forvaltningsloven § 17 og at parter og andre har hatt anledning å uttale seg jf. forvaltningsloven § 16.

Kystverket anser søknaden vurdert etter prinsippene i §§ 8 -12 i lov av 19. juni 2009 nr. 100 om forvaltning av naturens mangfold, og at tiltaket ikke er i strid med naturmangfoldsloven formål, § 1.

I følge Kystverkets opplysninger er det ikke utført noen endringer på anleggets ankerpunkter eller tekniske installasjoner. Søknaden gjelder biomasseendring, uten endring av areal.

5. Vedtak

I samsvar med søknad og vedlagte stemplede kart gis Eidsfjord Sjøfarm AS med hjemmel i havne- og farvannsloven § 27 annet ledd, jf. § 27 første ledd, tillatelse til biomasseendring av lokalitet 13949 Hagebergan i Skjervøy kommune.

Vilkår

Med hjemmel i havne- og farvannsloven § 29 gis tillatelsen på følgende vilkår:

1. Tiltaket skal utføres som beskrevet i tillatelsen og vist i vedlagte tegning og kartutsnitt. Det må ikke foretas endringer uten at dette på forhånd er godkjent av Kystverket.

    - Begrunnelse: Endringer kan medføre annen virkning i farvannet enn det som er vurdert i forbindelse med tillatelsen.

2. Eventuelt erstatningsansvar som følge av tiltaket påhviler tiltakshaveren.

    - Begrunnelse: Det er tiltakshaveren som får fordelen av tillatelsen. Skulle tiltaket føre til skade, er det naturlig at tiltakshaveren bærer utgiftene.

3. Tiltakshaver skal sende inn melding vedlagt kart der tiltaket er nøyaktig inntegnet med posisjoner oppgitt i WGS 84/Euref 89, til Efs/ Statens Kartverk Sjø, Postboks 60, 4001 Stavanger, umiddelbart etter at tiltaket er ferdigstilt. Tiltaket kan ikke tas i

bruk før slik melding er sendt. Kopi av meldingen skal samtidig sendes Kystverket Troms og Finnmark.

- Begrunnelse: Ferdsels- og sikkerhetsmessige hensyn for de sjøfarende, for ajourhold og oppdatering av sjøkartene og kunngjøring i "Etterretninger for sjøfarende".

4. Anlegget må forankres/fortøyes forsvarlig slik at det ikke driver av og blir til fare for den alminnelige ferdsel. Alt tauverk, også forankringstau og opphalere, skal være nedsenket. Det skal benyttes synketau. Etter at etablering og utsetting av anlegget er ferdig skal alle løse deler og tauender fjernes. Opphalertau fra ankrene trekkes inn til anleggets ramme eller fjernes. Det skal ikke benyttes opphalere med bøyer/blåser på anleggets ankringsfester.

   - Begrunnelse: Ferdsels- og sikkerhetsmessige hensyn.

5. Merking av anlegget skal skje i samsvar med FOR 2012-12-19 nr 1329: Forskrift om farvannsskilt og navigasjonsinnretninger § 8 og vedlegg 2. Reglene finnes på Kystverkets internettsider: www.kystverket.no under "regelverk/sentrale forskrifter/hjemlet i havne- og farvannsloven". Det skal benyttes synkronmerking av anleggets ytterpunkter og forflåte. Plikten til å merke etter forskriftens regler gjelder også i brakkleggingsperioder.

   - Begrunnelse: Ferdsels- og sikkerhetsmessige hensyn.

6. Tiltakshaver skal sørge for at alle elementer som løsner fra akvakulturanlegget, herunder forankringstau som flyter opp, omgående blir festet forsvarlig på riktig plass eller fjernet. Dersom det ikke lar seg gjøre å feste eller fjerne løse og/eller drivende elementer omgående, skal tiltakshaver omgående melde fra til NAVCO telefonvakt tlf: 22 42 23 31 (vakt hele døgnet).

   - Begrunnelse: Ferdsels- og sikkerhetsmessige hensyn.

7. Ved helt eller delvis opphør av produksjonen skal tiltakshaver foreta opprydding av innretninger og utstyr på lokaliteten og tilstøtende sjøområder. Installasjoner kan kun oppbevares på lokaliteten i den grad det skjer som ledd i driften. Ved permanent opphør av drift på en lokalitet skal det sørges for fullstendig opprydding, herunder fjerning av installasjoner over og under vann. Fullstendig opprydding skal være fullført senest innen 6 måneder etter opphør. Melding om dette skal sendes Kystverket Troms og Finnmark.

   - Begrunnelse: Ferdsels- og sikkerhetsmessige hensyn.

Det gjøres for øvrig oppmerksom på at havne- og farvannsloven § 26 stiller nærmere krav til tiltaket som tiltakshaver selv har ansvaret for å oppfylle. Bestemmelsen lyder:

"§ 26. Alminnelige krav til tiltak

Tiltak som krever tillatelse etter dette kapittelet, skal planlegges, gjennomføres, drives og vedlikeholdes slik at hensynet til god fremkommelighet og trygg ferdsel i farvannet samt hensynet til liv og helse, miljø og materielle verdier, blir ivaretatt på en forsvarlig måte.

Departementet kan i forskrift fastsette nærmere krav til planlegging, gjennomføring, drift og vedlikehold av tiltak.

Departementet kan i forskrift gi regler om minste tillatte avstand i høyde, bredde eller dybde for tiltak som kan innskrenke farledene."

I henhold havne- og farvannsloven § 31 faller tillatelsen bort hvis arbeidet med tiltaket ikke er satt i gang senest tre år etter at tillatelsen ble gitt. Det samme gjelder hvis arbeidet med tiltaket blir innstilt i mer enn to år. Kystverket kan forlenge fristen én gang med inntil tre år.

6. Klage mv.

Dette er et enkeltvedtak som kan påklages av søker og andre med rettslig klageinteresse innen 3 – tre - uker etter at samlet vedtak fra Troms fylkeskommune er kommet frem.

Søker eller andre med rettslig klageinteresse står imidlertid fritt til å klage på Kystverkets vedtak før fylkeskommunen har sendt ut det samlede vedtaket.

Klageadgangen må være benyttet før søksmål om gyldigheten av vedtaket eller krav om erstatning som følge av vedtaket reises, jf. forvaltningsloven § 27b. Søksmål kan likevel reises når det er gått seks måneder fra klage første gang ble framsatt, og det ikke skyldes forsømmelse fra klagerens side at klageinstansens avgjørelse ikke foreligger.

Det understrekes at det ved avgjørelsen kun er tatt hensyn til reglene i havne- og farvannsloven og ikke annet lov- og regelverk. For eksempel må tiltakshaver selv avklare forholdet til bestemmelsene i plan- og bygningsloven med kommunen, og forholdet til kulturminnelovgivningen med vedkommende fylkeskommune/sjøfartsmuseum.

Havne- og farvannsloven regulerer ikke nabo- eller eiendomsforhold, og disse forholdene er ikke vurdert i saken. Søkeren er selv ansvarlig for å innhente nødvendig samtykke fra grunneiere og andre rettighetshavere. Kystverket har ikke ansvar for å følge opp dette. Privatrettslige tvister mellom partene avgjøres enten gjennom avtale eller på andre måter, for eksempel av domstolene.

Med hilsen

Arve Andersen
plan- og kystforvaltningssjef

Chris-Thomas Jørgensen
rådgiver

Dokumentet er elektronisk godkjent

Vedlegg:
1 Stemplet kart
2 Orientering om klageadgang

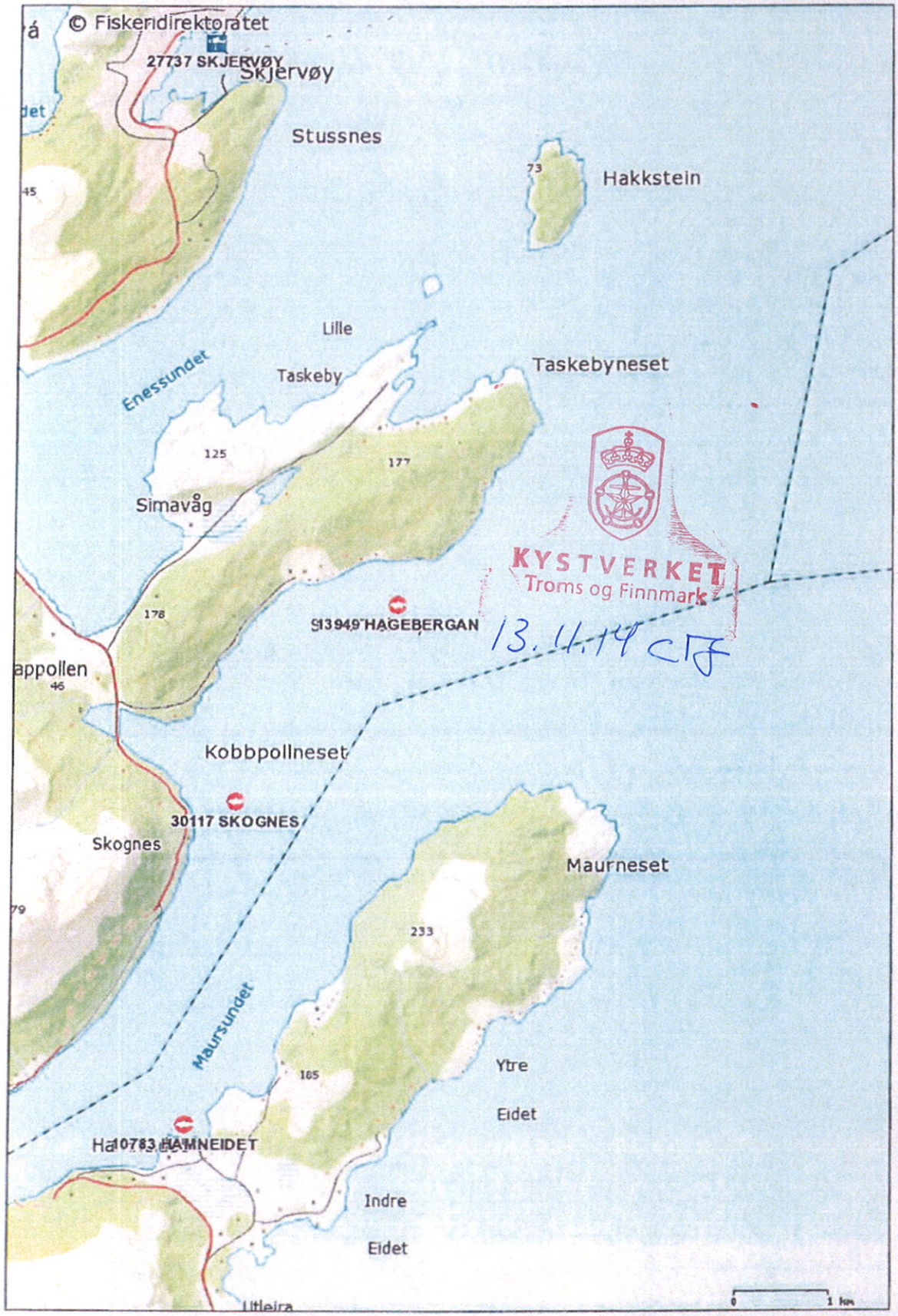
© Fiskeridirektoratet
27737 SKJERVØY
Skjervøy
Stussnes
Hakkstein
73
45
Lille
Taskeby
Taskebyneset
Enessundet
125
177
Simavåg
KYSTVERKET
Troms og Finnmark
13.11.14 CTJ
13949 HAGEBERGAN
178
appollen
46
Kobbpollneset
30117 SKOGNES
Skognes
Maurneset
79
233
Maursundet
165
Ytre
Eidet
10783 HAMNEIDET
Indre
Eidet
Litleira
0
1 km

Innmelding av posisjoner for akvakulturanlegg

SIDEFJORD SJØFARM AS

Lokalitets-no:	13949
Fylke:	Troms
Kommune:	Skjervøy
Dato innmeldt:	18.10.2010

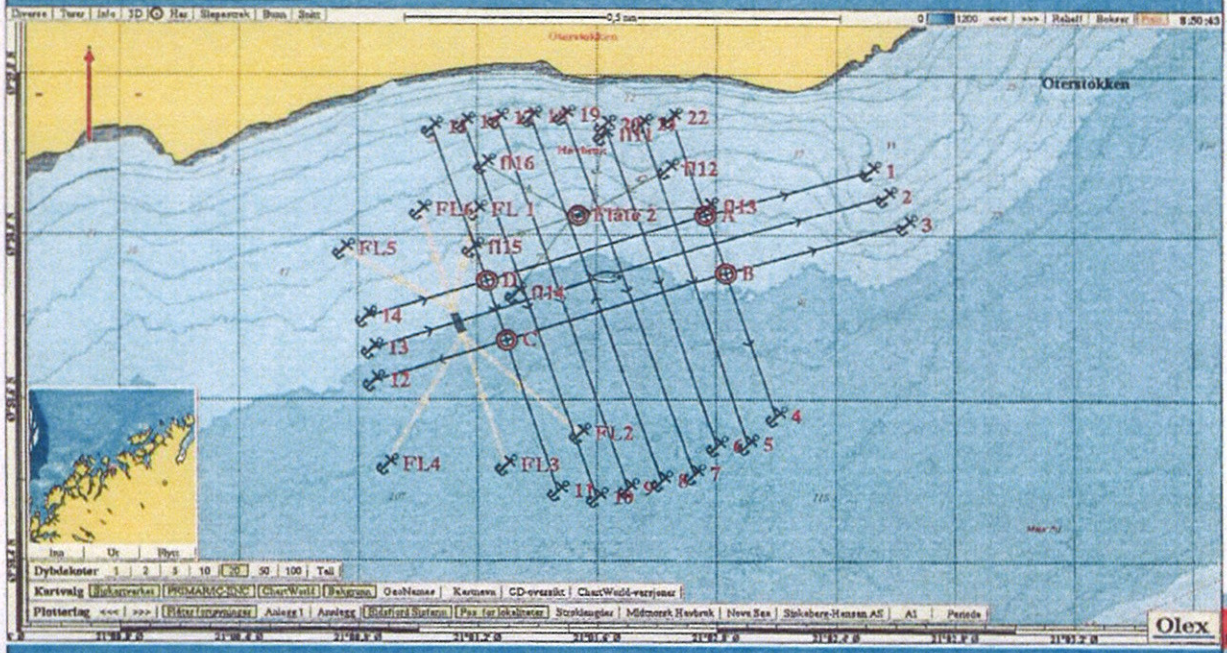

Posisjoner Anker anlegg	GPS NORD	GPS ØST	Anker Dyp	Avstand til Anlegget
1	69°58,880	21°02,514	16	365
2	69°58,848	21°02,567	28	378
3	69°58,813	21°02,637	45	398
4	69°58,578	21°02,202	110	378
5	69°58,564	21°02,085	115	380
6	69°58,525	21°02,020	121	400
7	69°58,508	21°01,926	120	410
8	69°58,500	21°01,817	120	400
9	69°58,849	21°01,703	116	396
10	69°58,479	21°01,596	116	396
11	69°58,471	21°01,487	114	357
12	69°58,822	21°00,853	87	290
13	69°58,660	21°00,845	23	270
14	69°58,698	21°00,826	70	270
15	69°58,927	21°01,050	22	360
16	69°58,393	21°01,155	23	352
17	69°58,944	21°01,268	25	344
18	69°58,947	21°01,377	23	378
19	69°58,946	21°01,488	18	313
20	69°58,936	21°01,626	27	255
21	69°58,937	21°01,749	26	232
22	69°58,946	21°01,849	23	235
Flåte 1	69°58,690	21°01,136	78	
fl 1	69°58,830	21°01,830	67	243
fl 2	69°58,557	21°01,543	112	341
fl 3	69°58,423	21°01,295	113	314
fl 4	69°58,519	21°00,899	102	344
fl 5	69°58,781	21°00,750	48	282
Fl 6	69°58,830	21°01,008	58	185
Flåte 2	58°58,820	21°01,533	58	
fl 11	69°58,024	21°01,621	31	184
fl 12	69°58,882	21°01,838	42	196
fl 13	69°58,834	21°01,969	50	253
fl 14	69°58,727	21°01,161	81	222
fl 15	69°58,783	21,01,185	66	230
Fl 16	69°58,888	21°01,222	41	234

Olex

Hjørneposs Anlegg			
C	69°58,670	21°01,297	
D	69°58,742	21°01,230	
A	69°58,824	21°01,963	
B	69°58,752	21°02,032	

Generelle anleggsopplysninger	
RAMME	70x70
TYPE RINGER	100/120
DYBDE NØTER	40-50 m
BUNNVEKT	1500-2000
ANTALL RINGER	14 stk
TYPE FORFLATE	Oase 300

Midt possisjon anlegg: N 69°58,742 Ø 21°01,578

KYSTVERKET
Troms og Finnmark
13.11.14

571

ORIENTERING OM KLAGEADGANG

KLAGEORGAN
Avgjørelsen kan påklages til Kystverkets hovedkontor, jf. forvaltningsloven § 28.

KLAGEADRESSAT
Klagen skal sendes til Kystverket Troms og Finnmark, Postboks 1502, 6025 Ålesund.

KLAGEFRIST
Klagefristen er 3 uker fra den dag dette brevet kom frem, jf. forvaltningsloven § 29. Det er tilstrekkelig at klagen er postlagt innen fristens utløp. Dersom De klager for sent, kan Kystverket Troms og Finnmark se bort fra klagen. De kan søke om å få forlenget fristen, men da må De oppgi årsak til at De ønsker dette, jf. forvaltningsloven § 31.

KLAGENS INNHOLD
De må presisere følgende, jf. forvaltningsloven § 32:
- hvilke vedtak De klager over
- den eller de endringer som De ønsker
- eventuelle andre opplysninger som kan ha betydning for vurderingen av klagen

I tillegg bør De nevne de grunner klagen støtter seg til. Klagen må undertegnes.

UTSETTING AV GJENNOMFØRING AV VEDTAKET
Selv om De har klagerett, kan vedtaket vanligvis gjennomføres straks. De kan imidlertid søke om å få utsatt gjennomføringen av vedtaket til klagefristen er ute eller til klagen er avgjort (søke om oppsettende virkning av klagen), jf. forvaltningsloven § 42. Slik søknad sendes til Kystverket Troms og Finnmark og begrunnes. Kystverket Troms og Finnmarks avgjørelse om oppsettende virkning kan ikke påklages, men De kan selv bringe spørsmålet om oppsettende virkning direkte inn for Kystverkets hovedkontor til ny vurdering.

RETT TIL Å SE SAKSDOKUMENTENE OG TIL Å KREVE VEILEDNING
Med visse begrensninger har De rett til å se dokumentene i saken, jf. forvaltningsloven §§ 18 og 19. De må i tilfelle ta kontakt med Kystverket Troms og Finnmark. De vil da få nærmere veiledning om adgangen til å klage, om fremgangsmåten og reglene om saksbehandlingen.

KOSTNADER VED KLAGESAKEN
De kan kreve dekning for vesentlige kostnader i forbindelse med klagesaken, jf. forvaltningsloven § 36. Forutsetningen er da vanligvis at det organet som traff det opprinnelige vedtaket har gjort en feil slik at vedtaket blir endret.

De kan også søke om å få dekket utgifter til nødvendig advokathjelp etter reglene om fritt rettsråd. Vanligvis gjelder visse inntekts- og formuesgrenser. Klageinstansen eller Deres advokat kan gi nærmere opplysninger om dette.

KLAGE TIL SIVILOMBUDSMANNEN
Hvis De mener De har vært utsatt for urett fra den offentlige forvaltnings side, kan De klage til Stortingets ombudsmann for forvaltningen (Sivilombudsmannen). Sivilombudsmannen kan ikke selv endre vedtaket, men kan gi sin vurdering av hvordan den offentlige forvaltning har behandlet saken, og om det er gjort eventuelle feil eller forsømmelser.

Adm.enhet: **Kyst- og havbruksseksjonen i region Nord**
Saksbehandler: **Håkon Evanger**
Telefon: **452 94 918**
Vår referanse: **19/6630**
Deres referanse: **14/4689-23**
Dato: **07.05.2019**

Troms fylkeskommune
Potboks 6600
9296 TROMSØ

Eidsfjord Sjøfarm AS 958023685 lokalitet 13949 Hagebergan - Uttalelse til samlokalisering av forskningstillatelse for akvakultur

Vi viser til ovennevnte.

Det er ikke søkt om utvidelse av maksimal tillatt biomasse, eller endring av anleggskonfigurasjon på lokaliteten.

Det søkes ikke om noen endringer på lokaliteten utover tilkobling av en ny tillatelse, og Fiskeridirektoratet region Nord anbefaler at Eidsfjord Sjøfarm AS får tilsagn for sin søknad om samlokalisering av akvakulturtillatelse til forsøks- og forskningsformål.

Med hilsen

Otto Andreassen
seksjonssjef

Håkon Evanger
rådgiver

Brevet er godkjent elektronisk og sendes uten håndskreven underskrift.

Mottakerliste:

Troms fylkeskommune	Potboks 6600	9296	TROMSØ

FISKERIDIREKTORATET

Eidsfjord Sjøfarm AS
Postboks 84

8401 SORTLAND

Adm.enhet: Tildelingsseksjonen
Saksbehandler: Vidar Baarøy
Telefon: 99104954
Vår referanse: 17/2970
Deres referanse:
Dato: 21.06.2018

EIDSFJORD SJØFARM AS 958023685 - SØKNAD OM AKVAKUTLURTILLATELSER TIL FORSKNINGSFORMÅL. VEDTAK.

Vi viser til deres søknad datert 7.02.2017 om akvakulturtillatelser til forskningsformål. Viser også til vårt brev datert 26.06.2017 hvor dere ble gjort kjent med anbefalingene fra Fiskeridirektoratets faglige råd for forskningstillatelser (Rådet). Det vises videre til deres brev datert 17.7.2017 der dere kommenterte Rådets uttalelse og fremla etterspurt tilleggdokumentasjon. I møte med Eidsfjord Sjøfarm og AquaGen AS 26.1.2017 ble prosjektet presentert for Fiskeridirektoratet.

Søknad

Det søkes om akvakulturtillatelser for laks til forskningsformål på til sammen 2 000 t MTB for en periode på 5 år. Tillatelsene søkes for å gjennomføre forskningsprosjektet med tittelen *Produksjonsoptimalisering i verdikjede havbruk gjennom moderne avlsteknologi*. Det er inngått en konsortieavtale mellom Eidsfjord Sjøfarm AS, AquaGen AS, NTNU og Sisomar AS, hvor det fremgår at AquaGen AS er prosjektansvarlig og skal være koordinator for prosjektplanlegging og gjennomføring.

Behandling av søknaden i Fiskeridirektoratets faglige råd for forskningstillatelser (Rådet)

I overensstemmelse med laksetildelingsforskriftens § 28 a, ble søknaden fremmet for Rådet den 21.6.2017. Følgende anbefalinger ble gitt til Fiskeridirektoratet:

" Rådet anser at forsøkene som beskrives er spennende og innovative. Det å ta i bruk avansert vitenskapelig avlsmetodikk, kjønnssortering og epigenetikk, for å oppnå tilvekstendring spesielt i siste del av produksjonssyklus har vide perspektiver som vil kunne komme hele næringen til gode. Rådet anser at forsøkene innebærer en risiko som tilsier at forsøkene vanskelig vil kunne gjøres i kommersielle matfisktillatelser.

Rådet vurderer at presentert kompetanse som inngår i forsøkene er tilstrekkelig. Selv om det foreligger relativt lite data fra forsøk i mindre skala, er dette grundigere belyst under produksjon av avls- og stamfisk. Rådet anser derfor at det faglige grunnlaget som AquaGen AS som faglig ansvarlig bygger på, er tilstrekkelig for at forsøkene kan utføres i full skala.

Rådet anbefaler at det gis 2 forskningstillatelser for en periode på 5 år i hht. søknad."

Eidsfjord Sjøfarm AS ble i brev datert 26.06.18 gjort kjent med Rådets uttalelse, og det ble gjort oppmerksom på at det var adgang til å kommentere Rådets anbefalinger. Fiskeridirektoratet ba samtidig om tilleggsinformasjoner vedrørende forpliktende avtaler om forskningssamarbeid og om forventet biomasseutvikling.

Tilsvar til Rådets uttalelse

Eidsfjord Sjøfarm AS gav tilbakemelding og svarte opp direktoratets anmodninger ved brev av 17.07.2017.

FISKERIDIREKTORATETS VURDERING

Rettslig grunnlag

Tildeling av nye forskningstillatelser reguleres av FOR 2004-12-22 nr 1798 Forskrift om tillatelse til akvakultur av laks, ørret og regnbueørret (laksetildelingsforskriften):

Det følger av laksetildelingsforskriften § 22 første ledd:

"Akvakultur av matfisk til forskning skal bidra til å utvikle kunnskap som kommer akvakulturnæringen til gode, blant annet om driftsformer, teknologi, biologi, ernæring, fiskehelse og fiskevelferd."

Det følger av laksetildelingsforskriften § 23 første ledd:

"Fiskeridirektoratet kan gi tillatelse til og fornyelse av tillatelse til akvakultur av matfisk til særlige formål etter en faglig vurdering. Varighet av tillatelse til særlige formål fastsettes etter en konkret behovsvurdering."

Det følger videre av laksetildelingsforskriften § 23a første ledd:

"Søker skal dokumentere hvordan virksomheten vil ivareta den faglige kompetansen som er nødvendig for å oppfylle formålene i § 1 og § 19, herunder kompetansekrav gitt i forskrift 17. Juni 2008 nr. 822 om drift av akvakultur § 6."

Videre står det i laksetildelingsforskriften § 28a og 28b:

"Et rådgivende utvalg foretar en vurdering av søknader om tillatelse til forskning og fremmer den faglige vurderingen til Fiskeridirektoratet."

"Maksimal tillatt biomasse per tillatelse fastsettes etter en konkret vurdering hvor det blant annet skal tas hensyn til søkers behov."

Fiskeridirektoratets vurdering av søknaden

Fiskeridirektoratet har foretatt en faglig vurdering av deres søknad og særlig lagt vekt på om formålene og vilkårene i laksetildelingsforskriften § 1, § 22 første ledd, § 23 og § 23a er oppfylt. Uttalelsene fra Rådet er sammen med annen relevant informasjon lagt til grunn for behandling av søknaden.

Fiskeridirektoratet anser ikke at Eidsfjord Sjøfarm AS selv innehar tilstrekkelig faglig kompetanse på universitet/høyskolenivå for å kunne gjennomføre prosjektet som beskrevet. Det vises imidlertid til avtalen som er inngått med AquaGen AS og NTNU hvor det fremgår at AquaGen AS skal inneha prosjektansvaret og ha en koordinerende rolle for prosjektplanlegging og gjennomføring. Under denne forutsetning anser Fiskeridirektoratet at fremlagte kompetanse tilfredsstiller de faglige kravene som må stilles for gjennomføring av forsøkene som er beskrevet i søknaden (jf § 23a).

Fiskeridirektoratet anser at studier av om de betydelige kjønnsrelaterte forskjellene som er påvist i avlsforskningen kan anvendes på en systematisk måte i produksjon av matfisk av laks vil være nyttig. Anvendelse av ultralydteknologi for å skille hunn- og hannfisk er en veletablert metode for kjønnssorting av stor fisk, og når AquaGen AS nå i samarbeid med NTNU, kan vise til at det er mulig å kjønnsidentifisere laks ned til 50 g med høy grad av nøyaktighet, synes metodene for å kunne studere dette for å være tilgjengelige.

Epigenetisk forskning inngår for å studere betydningen av temperatur i inkuberings-fasen for senere genuttrykk i muskelutvikling og vekst. Fiskeridirektoratet anser dette som relevant for å fremme målsettingen om økt vekst og redusert produksjonstid i sjø.

Fiskeridirektoratet anser det også som interessant at studien omfatter undersøkelser av om forsert vekst for fisk som går mot kjønnsmodning vil kunne bidra til å redusere produksjonstiden i sjø.

Fiskeridirektoratet betrakter prosjektet som innovativt og anser at kunnskap som prosjektet vil generere, vil kunne bidra til å bringe akvakulturnæringen fremover og komme hele næringen til gode. Prosjektet synes å ha potensiale til å gjøre norsk matfiskproduksjon av laks mer lønnsom og konkurransekraftig.

Etter Fiskeridirektoratets oppfatning har prosjektet «Produksjonsoptimalisering i verdikjede havbruk gjennom moderne avlsteknologi» potensiale for å gi nye og interessante resultater som gir muligheter for forbedring og utvikling av driftsformer og teknologi til nytte for næringen (jf § 22).

Med dokumenterte forskjeller i tilvekstprofil for produksjon av kjønnshomogene grupper v.s. blandede i fullskalaforsøk, vil metodene kunne ha potensiale for næringen. Manuell ultralydsortering av juvenil laks i stor skala er imidlertid arbeidskrevende og kostbar. Ved automatisering av prosessen, vil det imidlertid kunne bli aktuelt å ta metoden i bruk av næringen. Uten at det foreligger tilstrekkelig dokumentasjon for at metoden er lønnsom, blir det ikke forventet tilstrekkelig interesse for utvikling av automatisering.

Fiskeridirektoratet slutter seg til Rådet vurdering om at forsøkene innebærer betydelig biologisk risiko som tilsier at forsøkene vanskelig vil kunne gjennomføres i kommersielle matfisktillatelser alene. Risiko knyttet til kjønnssortering og temperatur/ kjønnsmodning før slakting er betydelig. Fiskeridirektoratet anser at det i dette tilfellet er behov for forskningstillatelse for at forsøkene kan gjennomføres i full skala.

Det er søkt om en oppdrettsbiomasse på i alt 2 000 tonn MTB fordelt på en lokalitet i Nordland og en i Nord-Troms fylke. Dette tilsvarer 2 tillatelser à 780 tonn og 1 på 440 tonn MTB. Biomassebehovet er begrunnet med at det er viktig å få testet metodene under storskala forhold og for å sikre god vitenskapelig evaluering av risiko og kost/nytte analyser. Vi bemerker at fremlagte biomasseplan er basert på nåtidens produksjon ved Eidsfjord Sjøfarm AS, og at samlet biomasse tidvis går ut over de omsøkte konsesjonsrammer. Det legges imidlertid til grunn at planlagt produksjon for forsøkene blir tilpasset tilgjengelig konsesjonsbiomasse.

Behovet for forsøk i to regioner er begrunnet med at forsøkene er følsomme for oppdrettsmiljø og at det er nødvendig å teste fiskegrupper i områder med ulike temperatur- og lysforhold.

Vedtak og hjemmel

Etter en helhetlig vurdering finner Fiskeridirektoratet å kunne tildele Eidfjord Sjøfarm AS to forskningstillatelser à 780 tonn for gjennomføring av prosjektet. Tilsagnet omfatter en tillatelse lokalisert i Nordland og en i Troms for en periode på 5 år.

Vedtaket er fattet med hjemmel i laksetildelingsforskriftens § 23 fastsatt av Fiskeri- og kystdepartementet 22.12.2004 i medhold av lov av 17. juni 2005 nr. 79 om akvakultur (akvakulturloven). Tilsagnet gis med særvilkår gitt nedenfor og under forutsetning av nødvendig lokalitetsklarering.

Særvilkår

Følgende særvilkår stilles for akvakulturtillatelsene:

- Forsøksbiomassen skal kun anvendes i henhold til prosjektbeskrivelsen med tittelen *Produksjonsoptimalisering i verdikjede havbruk gjennom moderne avlsteknologi.* Forsøkene omhandler 1) tilvekst hos ultralydsortert smolt med utsett av rene hunn- og hannfiskgrupper, 2) epigenetisk påvirkning på tilvekstmønster gjennom bruk av ulike rogninkuberingstemperaturer, og 3) produksjon av fisk med genetisk anlegg for tidlig kjønnsmodning og rask sluttvekst.
- AkvaGen AS skal være prosjektansvarlig og koordinator, og ha det faglige ansvaret for forsøkene i akvakulturtillatelsene.
- Resultatene fra forsøksvirksomheten skal være allment tilgjengelig. Årlig forsøksrapportering skal utføres på standardiserte skjema (finnes på www.fiskeridir.no) og sendes til Fiskeridirektoratets kyst- og havbruksavdeling innen 15. februar påfølgende år. Det skal videre avgis sluttrapport når prosjektet er fullført.
- Innehaver av tillatelsene skal ha det faktiske og merkantile ansvaret for fisken i akvakulturtillatelsen.
- All fisk som settes ut i akvakulturtillatelsene skal inngå i godkjente forsøk, og ved avslutningen av forsøk må fisken slaktes/selges.
- Vilkår i laksetildelingsforskriften som ligger til grunn for tildeling av akvakulturtillatelsene til forsøks- og forskningsformål må være oppfylt også i driftsfasen.

Det gjøres oppmerksom på at det ved brudd på forutsetningene for og vilkårene i tillatelsen eller ved oppsigelse eller mislighold av de kontraktfestede avtalene mellom Eidsfjord Sjøfarm AS og Aqua Gen AS, kan Fiskeridirektoratet inndra tillatelsen. Fisken i anlegget kan da kreves slaktet ut for eiers regning.

Det gjøres også oppmerksom på at det ikke må befinne seg fisk i anlegget når tillatelsen opphører, og det skal foretas opprydding av innretning og utstyr jf § 13 i Akvakulturloven.

Videre saksgang
Det er hhv. Nordland og Troms fylkeskommuner som har myndighet til å utstede tillatelse i henhold til vedtaket, under forutsetning av at det foreligger nødvendig lokalitetsklarering.

Særvilkår gitt over skal innarbeides i tillatelsesdokumentet og i ethvert etterfølgende tillatelsesdokument som kommer til erstatning for dette.

Fiskeridirektoratet sender samtidig med dette vedtaket brev til Nordland fylkeskommune og Troms fylkeskommune med anmodning om utstedelse av tillatelsesdokument under forutsetning av at det foreligger nødvendig lokalitetsklarering.

Klagerett
Vedtaket kan påklages, se om dette i vedlagt (./.) orientering.

I medhold av forvaltningsloven § 27b blir det satt som vilkår for å reise søksmål at anledning til å klage er uttømmende benyttet.

Med hilsen

Øyvind Lie
direktør

Anne B. Osland
seksjonssjef

Brevet er godkjent elektronisk og sendes uten håndskreven underskrift

Mottakerliste:

Eidsfjord Sjøfarm AS	Postboks 84	8401	SORTLAND

KYSTVERKET
Troms og Finnmark

Troms fylkeskommune
Potboks 6600
9296 Tromsø

Att: Jarle Magnar Bratbak-Pedersen

Deres ref.:	Vår ref.:	Arkiv nr.:	Saksbehandler:	Dato:
18/3223-9	2011/4105-12		Chris-Thomas Jørgensen	29.05.2019

Uttalelse fra Kystverket - Søknad om samlokalisering av forskningstillatelse for akvakultur - Lokalitet 16015 Russelva - Nordreisa kommune - Troms fylke

Viser Deres oversendelse datert 02.05.2019 vedrørende søknad om samlokalisering av FoU-tillatelse fra Eidsfjord Sjøfarm AS datert 12.03.2019 om tillatelse til samlokalisering på lokalitet Russelva i Nordreisa kommune.

Søknaden innebærer ingen endringer av anlegget og medfører ikke ny bruk av farvannet eller endret virkning på sikkerhet og framkommelighet på sjøen.

Kystverket Troms og Finnmark viser til gjeldende tillatelse etter havne- og farvannsloven, datert 02.02.2012 og ber Troms fylkeskommune benytte denne som grunnlag for samlet behandling av saken.

Med hilsen

Jan Morten Hansen
regiondirektør

Chris-Thomas Jørgensen
rådgiver

Dokumentet er elektronisk godkjent

Eksterne kopimottakere:
EIDSFJORD SJØFARM AS Lilandveien 10b 8407 SORTLAND

Vedlegg:
1 Tillatelse etter HFL § 27.2 - Akvakulturtillatelse - Lokalitet 16015 - Russelva - Nordreisa kommune - Troms fylke - Søker Eidsfjord Sjøfarm AS
2 Stemplet kart - Akvakulturtillatelse - Lokalitet 16015 - Russelva - Nordreisa kommune - Troms fylke

EIDSFJORD SJØFARM AS AVD HAMNEIDET
Postboks 84
8401 SORTLAND

Deres ref:
Vår ref: 2019/134497
Dato: 7. juni 2019
Org.nr: 985399077

Statens tilsyn for planter, fisk, dyr og næringsmidler

Mattilsynet

Godkjenning av samlokalisering av FoU-tillatelse - Lokalitet 16015 Russelva

Mattilsynet viser til søknad fra Eidsfjord Sjøfarm datert 12.03.2019 om samlokalisering av én stk FoU-tillatelse à 780 tonn på lokalitet 16015 Russelva i Nordreisa kommune. Søknaden er oversendt fra Troms Fylkeskommune 02.05.2019.

Omsøkt samlokalisering vil ikke innebære noen endringer i arealbruk eller MTB på lokaliteten i forhold til gjeldende klarering. Biomassen skal anvendes til forskning.

Vedlagt søknaden:
- Fiskeridirektoratets tilsagnsbrev av 21.06.2018
- Kvittering
- Olex-kart over flåte og anlegg
- Internkontroll (IK-akva)
- Beredskapsplaner
- Prosedyrer for daglig tilsyn ved anlegget

Konsortiavtale og dokumentasjon på hvordan partene sikrer fiskevelferden i forbindelse med forsøkene ble ettersendt Mattilsynet på mail av Eidsfjord Sjøfarm AS v/ Roger Simonsen den 06.06.2019.

Saken gjelder

- 16015 - RUSSELVA, Lokalitetsnummer 16015

Vedtak om godkjenning

Eidsfjord Sjøfarm AS gis godkjenning til samlokalisering av sin forskningstillatelse med MTB på 780 tonn laksefisk med AquaGen AS på lokalitet 16015 Russelva.

Godkjenning gis på følgende vilkår:

• Ved samlokalisering gjelder de driftsvilkår som er gitt ved etablering av lokalitet 16015 Russelva.

Mattilsynet
Region Nord

Saksbehandler: Karianne Reitan Dalheim
Tlf: 22 40 00 00 / 22779232
E-post: postmottak@mattilsynet.no
(Husk mottakers navn)

www.mattilsynet.no
Postadresse:
Felles postmottak, Postboks 383
2381 Brumunddal
Telefaks: 23 21 68 01

• Eidsfjord Sjøfarm AS sitt internkontrollsystem med tilhørende beredskapsplaner vil være gjeldende for all fisk på lokaliteten. Der disse planene ikke dekker AquaGen AS sin forskningsaktivitet, skal planer utarbeides.
• For øvrig gjelder de vilkår som følger av Eidsfjord Sjøfarm AS sin akvakulturtillatelse til forsøks-, og forskningsformål.
• Dersom konsesjonen blir brukt på en slik måte at forsøk vil kunne innebære risiko for smitte mellom fisk i forsøk og kommersiell matfisk, skal det foretas en risikovurdering av situasjonen. Det skal utarbeides prosedyrer og rutiner med den hensikt å forhindre påvirkning av den kommersielle matfisken, og som sørger for å holde driften innenfor regelverkskrav.

Godkjenningen trer tidligst i kraft når Troms fylkeskommune har fattet sitt vedtak og utløper 2 år fra i dag, dersom godkjenningen innen denne datoen ikke er videreført gjennom vedtak fra fylkeskommunen.

Vedtaket er fattet med hjemmel i forskrift om utvidelse av akvakulturanlegg mv § 5 Krav om godkjenning jf. §§ 7 og 10.

Vi har observert:
Det søkes om samlokalisering av én stk FoU-tillatelse på lokaliteten 16015 Russelva. Tillatelsen har en maksimalt tillatt biomasse på 780 tonn, og gjelder for en periode på 5 år.

Lokalitet 16015 Russelva eies og drives av Eidsfjord Sjøfarm AS. Lokaliteten er i dag klarert med en biomasse på 3500 tonn maksimalt tillatt biomasse. Det opplyses at omsøkt samlokalisering ikke vil innebære noen endringer i arealbruk eller MTB på lokaliteten i forhold til gjeldende klarering.

Eidsfjord Sjøfarm AS skal drifte lokaliteten, og det vil være deres internkontroll og beredskap som skal brukes. Eventuelle tilpasninger som må gjøres i forhold til forsøk eller vilkår i FoU- tillatelsen skal innarbeides i denne internkontrollen og medfølgende beredskapsplaner. AquaGen AS skal ha det faglige ansvaret for forsøkene som skal gjennomføres.

Mattilsynet vurderer dette slik:
Etableringsforskriften § 5 stiller krav om at utvidelse av produksjonsomfang og annen vesentlig endring av allerede godkjent akvakulturanlegg skal være godkjent av Mattilsynet.

Samlokalisering mellom matfisk og FOU-tillatelse vurderes å innebære en vesentlig endring som skal være godkjent av Mattilsynet.

Mattilsynet har utarbeidet retningslinje for saksbehandling av etableringssøknader (Utgave 9, sist endret 15.01.2019) (heretter kalt etableringsretningslinjen).

1. Vurdering av risiko for spredning av smitte - fiskehelse
Det følger av forskriftens § 7 første ledd at godkjenning kan gis dersom etableringen og utvidelse av akvakulturanlegget ikke innebærer en uakseptabel risiko for spredning av smitte. Det samme kravet gjelder ved annen vesentlig endring.

I følge annet ledd skal avstand vektlegges i vurdering av smittefaren. I etableringsretningslinjen står det følgende (s.18): *«Det skal foretas en konkret vurdering av smittefaren for det omsøkte akvakulturanlegg og dets omliggende miljø, jf. etableringsforskriftens § 7 annet ledd. I vurderingen av*

smittefaren skal det legges særlig vekt på avstand til vassdrag, annet akvakulturrelatert virksomhet og til grupper av akvakulturanlegg. [..]. Det skal også legges vekt på hvilken art som oppdrettes, driftsform og produksjonsomfang.»
Forhold relatert til avstandskrav til omkringliggende akvakulturanlegg og akvakulturrelatert virksomhet, viktig transportrute for akvakulturdyr, viktige lakseførende vassdrag er vurdert i vedtak om godkjenning av lokalitet 16015 Russelva datert 14.01.2011, vårt saksnummer 2011/008972, og blir dermed ikke gjenstand for ny vurdering i foreliggende sak.

Det presiseres at aktørene må hver for seg sende inn søknad om driftsplangodkjenning for egen biomasse. Den enkelte aktør må dessuten påse rettmessig rapportering i tråd med regelverket. Ved vurdering av søknaden har Mattilsynet vektlagt at avtaleverket mellom partene synliggjør en rolle- og ansvarsfordeling, og at dette gir forutsetninger for forsvarlig drift i tråd med gjeldende regelverk.

2. Vurdering av egnethet - fiskevelferd
Det fremgår av etableringsforskriften § 7 femte ledd at den omsøkte akvakulturaktivitet skal kunne ivareta artens krav til et godt levemiljø. Det skal være sikkerhet for tilstrekkelig tilførsel av vann av egnet kvalitet. Ved vurdering av velferden skal opplysninger om anleggets utforming og utstyr samt dets plassering på lokaliteten vurderes opp mot produksjonsform og vanndata.

Mattilsynet har vurdert at samlokaliseringen ikke vil påvirke eksisterende forutsetninger tilknyttet lokalitetens miljø- og bærekraft. Dette fordi søknaden ikke omfatter endring i biomassetak eller areal.

Forhold relatert til strømmålinger, omkringliggende geografi, bunnforhold og topografi, og sjøtemperatur er vurdert i vedtak om godkjenning av lokalitet 16015 Russelva datert 14.01.2011, vårt saksnummer 2011/008972, og blir dermed ikke gjenstand for ny vurdering i denne sammenheng.

3. Beredskapsplan og internkontrollsystem
Etableringsforskriften § 7 fjerde ledd sier at: *«Det skal foreligge et internkontrollsystem som sannsynliggjør at kravet til smittehygienisk og velferdsmessig forsvarlig drift, herunder beredskapsplan, risikobasert helsekontroll, opprettholdelse av god vannkvalitet og journalføring, kan etterleves».*

Det framgår av forskrift om IK-Akvakultur § 4 at den ansvarlige virksomheten skal påse at internkontroll innføres og utøves. Eidsfjord Sjøfarm AS har driftsansvar på lokaliteten og plikter å tilpasse sin internkontroll og rutiner slik at nødvendige driftsrelaterte hensyn til fisk som inngår i forsøk ivaretas. Eidsfjord Sjøfarm AS må videre ha på plass rutiner for opplæring av ansatte dersom FoU-tillatelsen innebærer særskilt oppfølging/endring av driftsrutiner.

Mattilsynet presiserer viktigheten av at den daglige driften, herunder lusetellinger og behandlinger, er samordnet, slik at det ikke oppstår forsinkelser som følge av at aktørene planlegger og bestiller utstyr og medikamenter uavhengig av hverandre. Dette gjelder også dersom en beredskapssituasjon skulle oppstå. Eidsfjord Sjøfarm AS sine beredskapsplaner skal omfatte all fisk som står på lokaliteten.

På bakgrunn av ovennevnte settes det vilkår i forbindelse med beredskapsplaner og internkontrollsystem ved en eventuell samlokalisering.

4. Oppsummering

Mattilsynet har etter en samlet vurdering av søknaden med vedlagte dokumenter kommet frem til at samlokalisering av Eidsfjord Sjøfarm AS sin FoU-tillatelse med AquaGen AS på lokalitet 16015 Russelva kan godkjennes på vilkår.

Mattilsynet vil vurdere å trekke godkjenningen tilbake dersom virksomheten ikke overholder vesentlige forhold i vilkårene for godkjenningen eller ikke oppfyller vesentlige krav i regelverket. Mattilsynet skal til enhver tid holdes orientert om hvem som er ansvarlig for virksomheten.

Se regelverk og rettigheter.

Med hilsen

Torkjell Andersen
avdelingssjef

Dette dokumentet er elektronisk godkjent og sendes uten signatur.
Dokumenter som må ha signatur blir i tillegg sendt i papirversjon.

Kopi til:
KYSTVERKET TROMS OG FINNMARK DISTRIKTSKONTOR, Postboks 1502, 6025 ÅLESUND
FYLKESMANNEN I TROMS OG FINNMARK TROMSØ, Postboks 6105, 9291 TROMSØ
FISKERIDIREKTORATET REGION NORD, Postboks 185 Sentrum, 5804 BERGEN
AQUAGEN AS AVD TRONDHEIM, c/o AquaGen AS, Industriveien 13, 7200 KYRKSÆTERØRA

Vedlegg:
Regelverk og rettigheter
Melding om rett til å klage over forvaltningsvedtak

Regelverk og rettigheter

Mattilsynet kan føre tilsyn og fatte nødvendige vedtak
Mattilsynet har hjemmel til å føre tilsyn og fatte nødvendige vedtak i matloven § 23.

Du har rett til å få veiledning om regelverket og saksbehandlingen
Du har rett til å få veiledning om regelverket og saksbehandlingen. Dette betyr at du kan kreve å få vite hvilket regelverk som gjelder, hvor du finner regelverket og hvordan dette regelverket skal forstås. Du har også rett til å få vite hvordan saken din behandles og hvilke rettigheter du har i den sammenheng. Men vi kan ikke gi konkrete råd om hvordan du skal oppfylle regelverket. Plikten til å veilede følger av forvaltningsloven § 11.

Du har rett til å se saksdokumentene
Du har også rett til å få innsyn i saksdokumentene. Innsynsretten følger av forvaltningsloven §§ 18 - 21.

Du har rett til å klage
Du kan klage på enkeltvedtak. Du må begrunne klagen, skrive under og sende den til oss innen tre uker etter at du har mottatt brevet om vedtaket. Reglene om klage står i forvaltningsloven §§ 28-29. Du finner mer informasjon om klageretten i vedlegget; Melding om rett til å klage over forvaltningsvedtak.

Vi har vurdert saken etter dette regelverket

- Lov 19. des. 2003 nr. 124 om matproduksjon og mattrygghet mv (matloven)
- Lov 19. jun. 2009 nr. 97 om dyrevelferd (dyrevelferdsloven)
- FOR 2008-06-17 nr 822: Forskrift 17. jun. 2008 nr. 822 om drift av akvakulturanlegg (akvakulturdriftsforskriften)
- FOR 2008-06-17 nr 823: Forskrift 17. jun. 2008 nr. 823 om etablering og utvidelse av akvakulturanlegg, zoobutikker m.m (forskrift om utvidelse av akvakulturanlegg mv)
- FOR 2004-03-19 nr 537: Forskrift 19. mar. 2004 nr. 537 om internkontroll for å oppfylle akvakulturlovgivningen (forskrift om IK-Akvakultur)

Avsender	**Melding om rett til å klage over forvaltningsvedtak** (Forvaltningsloven § 27)	
Mattilsynet Avdeling Troms og Svalbard Felles postmottak, Postboks 383 2381 Brumunddal		
Mottaker (navn og adresse)	**Dato**	**Klageinstans**
EIDSFJORD SJØFARM AS AVD HAMNEIDET Postboks 84 8401 SORTLAND	7. juni 2019	Mattilsynet, hovedkontoret

Denne meldingen gir viktige opplysninger hvis du ønsker å klage over vedtak du har fått underretning om.

Klagerett	Du har rett til å klage over vedtaket.
Hvem kan du klage til	Klagen sender du til oss, dvs. avsenderen av dette vedtaket. Hvis vi ikke tar klagen til følge, sender vi den til klageinstansen for endelig avgjøreslse.
Klagefrist	Klagefristen er tre uker fra den dag du mottar dette brevet. Det er tilstrekkelig at klagen er postlagt før fristen løper ut. Dersom du klager så sent at det kan være uklart for oss om du har klaget i rett tid, ber vi deg oppgi den datoen du mottok dette brevet. Dersom du klager for sent, kan vi se bort fra klagen. Du kan søke om å få forlenget klagefristen. Vi ber deg da nevne grunnen til at du ønsker det.
Rett til å kreve begrunnelse	Dersom du mener vi ikke har begrunnet vedtaket, kan du kreve å få begrunnelse. Slikt krav må i så fall sendes oss før klagefristen utløper. Klagefristen blir da avbrutt, og ny frist på tre uker begynner å løpe fra det tidspunktet du mottar begrunnelsen.
Klagens innhold	I klagen må du nevne: • hvilket vedtak du klager over • årsaken til at du klager • den eller de endringene du ønsker • eventuelt andre opplysninger som kan ha betydning for vår vurdering av klagen Du må undertegne klagen.
Utsetting av vedtaket	Vedtaket er ment å skulle gjennomføres innen den fastsatte fristen. Dette gjelder selv om du klager på vedtaket. Du kan søke om å få utsatt iverksettingen inntil klagefristen er ute eller klagen er avgjort.
Rett til dokumentinnsyn og veiledning	Du har som hovedregel rett til å se dokumentene i saken etter forvaltningsloven §§ 18 og 19. Du må i så fall kontakte oss. Da kan du også få nærmere veiledning om klageretten, om fremgangsmåten ved klage og om reglene for saksbehandlingen ellers.
Kostnader ved klagesaken	Du kan søke om å få dekket utgifter til nødvendig advokathjelp etter reglene om fritt rettsråd. Vanligvis gjelder visse inntekts- og formuegrenser. Fylkesmannen eller advokaten din kan gi nærmere veiledning. Uavhengig av denne ordningen, kan du etter forvaltningsloven § 36 kreve dekning for vesentlige kostnader som følge av klagen dersom Mattilsynet omgjør vedtaket. Dette vil for eksempel kunne omfatte utgifter til advokathjelp. Ved en omgjøring av vedtaket som følge av klagen, vil vi orientere deg om denne rettigheten.
Klage til Sivilombudsmannen	Hvis klagen ikke har ført frem og du mener at Mattilsynet har utsatt deg for urett, kan du klage til Stortingets ombudsmann for forvaltningen (Sivilombudsmannen). Sivilombudsmannen kan ikke selv endre vedtaken, men kan gi sin vurdering av hvordan vi har behandlet saken og om vi har begått feil eller forsømmelser.

KYSTVERKET
Troms og Finnmark

Eidsfjord Sjøfarm AS

8400 SORTLAND

Deres ref:	Vår ref:	Arkiv nr:	Saksbehandler:	Dato:
	2011/4105-4		Jan Olsen	02.02.2012

Tillatelse etter HFL § 27.2 - Akvakulturtillatelse - Lokalitet 16015 - Russelva - Nordreisa kommune - Troms fylke - Søker Eidsfjord Sjøfarm AS

1. Bakgrunn

Vi viser til Deres søknad datert 24.10.2011 vedrørende ovennevnte.

Søknader om akvakulturanlegg skal behandles av flere statlige myndigheter etter forskjellige regelverk; fylkesmannen, Mattilsynet, fylkeskommunen og Kystverket. Saksbehandlingen er samordnet ved at fylkeskommunen sender ut ett samlet vedtak etter at de andre sektormyndighetene har behandlet saken etter eget regelverk.

Dette vedtaket fra Kystverket etter havne- og farvannsloven blir nå sendt Troms fylkeskommune som grunnlag for et samlet vedtak. Den samordnede behandlingen får betydning for klagefristen, se nærmere om dette nedenfor under punkt 6 Klage m.v.

2. Beskrivelse av saken

Eidsfjord Sjøfarm AS har søkt om tillatelse til endring av lokalitet for akvakulturanlegg i Nordreisa kommune.

Lokalitetens beliggenhet er:

Lokalitet	Geografiske koordinat med desimalminutter (WGS 84 Euref 89)
Russelva	NV - N 69° 53.541 – Ø 20° 46.114 NØ - N 69° 53.528 – Ø 20° 46.332 SØ - N 69° 53.284 – Ø 20° 46.447 SV - N 69° 53.301 – Ø 20° 46.234
Flåte	N 69° 53.443 – Ø 20° 46.660

Det søkes om endring av lokalitet 16015 Russelva i Rotsundet i Nordreisa kommune. Lokaliteten skal benyttes til produksjon av kommersiell matfisk, laks, ørret og regnbueørret. Lokalitetens størrelse er 3.500 tonn biomasse.

Nordreisa kommune opplyser i melding om vedtak datert 23.01.2012 om at søknaden har vært til offentlig ettersyn i 4 uker fra 12.11.2011 til 12.12.2011. og at det ikke om inn noen merknader til søknaden.

Kommune har behandlet saken og er positiv til søknaden og samarbeidet med Arnøy Laks AS og Salmar Nord AS blir fremholdt som positivt.

Dispensasjon fra kommunens kystsoneplan/arealplan er tidligere behandlet og innvilget i kommunens driftsutvalg 09.03.2010.

3. Aktuelle bestemmelser

Tiltaket faller inn under havne- og farvannsloven § 27 annet ledd, som lyder:

> "Tiltak som nevnt i første ledd som skal settes i verk i hovedled eller biled eller for øvrig utenfor kommunens sjøområde, krever i stedet tillatelse fra departementet. Det samme gjelder tiltak som skal settes i verk innenfor kommunens sjøområde, men som kan påvirke sikkerheten eller fremkommeligheten i hovedled eller biled."

Havne- og farvannsloven § 27 første ledd lyder:

> "Bygging, graving, utfylling og andre tiltak som kan påvirke sikkerheten eller fremkommeligheten i kommunens sjøområde, krever tillatelse av kommunen hvor tiltaket skal settes i verk. Som tiltak regnes bl.a. fortøyningsinstallasjoner, kaier, brygger, broer, luftspenn, utdypning, dumping, akvakulturanlegg, opplag av fartøy, lyskilder, kabler og rør. (...)."

I Fiskeri - og kystdepartementets delegeringsvedtak av 4. desember 2009, er Kystverket delegert myndighet til å fatte vedtak i slike saker.

I vurderingen av om tillatelse skal gis, skal det legges vekt på havne- og farvannslovens formål som fremgår av § 1:

> "Loven skal legge til rette for god fremkommelighet, trygg ferdsel og forsvarlig bruk og forvaltning av farvannet i samsvar med allmenne hensyn og hensynet til fiskeriene og andre næringer.
>
> Loven skal videre legge til rette for effektiv og sikker havnevirksomhet som ledd i sjøtransport og kombinerte transporter samt for effektiv og konkurransedyktig sjøtransport av personer og gods innenfor nasjonale og internasjonale transportnettverk."

Med hjemmel i havne- og farvannsloven § 29 kan det stilles vilkår til en tillatelse. I § 29 heter det blant annet:

> "Ved fastsettelsen av vilkår i enkeltvedtak etter dette kapitlet skal det legges vekt på hensynet til god fremkommelighet og trygg ferdsel i farvannet, hensynet til andre næringer, samt hensynet til liv og helse, miljø og materielle verdier. (...)."

Tillatelse til tiltak etter havne- og farvannsloven § 27 kan for øvrig ikke gis i strid med vedtatte arealplaner etter plan- og bygningsloven uten at vedkommende plan- og bygningsmyndighet har gitt dispensasjon, jf. havne- og farvannsloven § 32 annet ledd.

4. Vurdering av saken

Ved vurdering om det skal gis tillatelse til omsøkte tiltak må en veie de ulike hensyn i saken opp mot formålet med de aktuelle bestemmelsene i havne- og farvannsloven. Tilsvarende gjelder dersom det skal stilles vilkår i forbindelse med en eventuell tillatelse. Hensyn til søker er tillagt forholdsvis stor vekt.

For at anlegget skal være merket best mulig settes det særskilt vilkår om synkronmerking av anlegget og forflåte jf. vilkår nr. 5. I tillegg skal det ikke benyttes opphalerblåser til anleggets ankerpunkt jf. vilkår nr. 4. Kystverket Troms og Finnmark ønsker å minne om at det skal sendes i melding til Efs/ Statens Kartverk Sjø jf. vilkår nr. 3.

Kystverket vurderer plasseringen av anlegget å være egnet til formålet og at det ikke vil være til hinder for den generelle sjøtrafikken i området. Likevel er det viktig at søker forholder seg til vilkår nr. 4 og 5 for å begrense anleggets påvirkning på sjøtrafikken.

Det er ikke kommet inn merknader til søknaden som gjelder rent ferdselsmessige hensyn som vedtaket bygger på. Kystverket viser for øvrig til vilkårene i tillatelsen.

Kystverket anser saken som godt opplyst jf. forvaltningsloven § 17og at parter og andre har hatt anledning å uttale seg jf. forvaltningsloven § 16.

Kystverket anser søknaden vurdert etter prinsippene i §§ 8 -12 i lov av 19. juni 2009 nr. 100 om forvaltning av naturens mangfold, og at tiltaket ikke er i strid med naturmangfoldsloven formål, § 1.

5. Vedtak

Med hjemmel i havne- og farvannsloven § 27 annet ledd, jf. § 27 første ledd gis det tillatelse til endring av lokaliteten 16015 Russelva i Nordreisa kommune i samsvar med vedlagte stemplede kart.

Vilkår

Med hjemmel i havne- og farvannsloven § 29 gis tillatelsen på følgende vilkår:

1. Tiltaket skal utføres som beskrevet i tillatelsen og vist i vedlagte tegning og kartutsnitt. Det må ikke foretas endringer uten at dette på forhånd er godkjent av Kystverket.

    - Begrunnelse: Endringer kan medføre annen virkning i farvannet enn det som er vurdert i forbindelse med tillatelsen.

2. Eventuelt erstatningsansvar som følge av tiltaket påhviler tiltakshaveren.

    - Begrunnelse: Det er tiltakshaveren som får fordelen av tillatelsen. Skulle tiltaket føre til skade, er det naturlig at tiltakshaveren bærer utgiftene.

3. Tiltakshaver skal sende inn melding vedlagt kart der tiltaket er nøyaktig inntegnet med posisjoner oppgitt i WGS 84/Euref 89, til Efs/ Statens Kartverk Sjø, Postboks 60, 4001 Stavanger, umiddelbart etter at tiltaket er ferdigstilt. Tiltaket kan ikke tas i bruk før slik melding er sendt. Kopi av meldingen skal samtidig sendes Kystverket Troms og Finnmark.

- Begrunnelse: Ferdsels- og sikkerhetsmessige hensyn for de sjøfarende, for ajourhold og oppdatering av sjøkartene og kunngjøring i "Etterretninger for sjøfarende".

4. Anlegget må forankres/fortøyes forsvarlig slik at det ikke driver av og blir til fare for den alminnelige ferdsel. Forankringstauene skal være nedsenket. Det skal ikke benyttes opphalerblåser på anleggets ankringsfester. Opphalertau dras inn til fortøyningsblåsene. Det skal benyttes synketau.

    - Begrunnelse: Ferdsels- og sikkerhetsmessige hensyn.

5. Merking av anlegget skal skje i samsvar med forskrift av 15.1.1993 nr. 82 om lokalisering, utforming og tekniske krav til fyrlys, sjømerker og farvannsskilt som skal regulere ferdselen § 14, og veilederen til denne. Reglene finner du på Kystverkets internettsider: www.kystverket.no under "regelverk/sentrale forskrifter/hjemlet i havne- og farvannsloven". I tillegg skal det benyttes synkronmerking av anleggets ytterpunkter og forflåte.

    - Begrunnelse: Ferdsels- og sikkerhetsmessige hensyn.

6. Tiltakshaver skal sørge for at alle elementer som løsner fra akvakulturanlegget, herunder forankringstau som flyter opp, omgående blir festet forsvarlig på riktig plass eller fjernet. Dersom det ikke lar seg gjøre å feste eller fjerne løse og/eller drivende elementer omgående, skal tiltakshaver omgående melde fra til NAVCO telefonvakt tlf: 22 42 23 31 (vakt hele døgnet).

    - Begrunnelse: Ferdsels- og sikkerhetsmessige hensyn.

7. Ved helt eller delvis opphør av produksjonen skal tiltakshaver foreta opprydding av innretninger og utstyr på lokaliteten og tilstøtende sjøområder. Installasjoner kan kun oppbevares på lokaliteten i den grad det skjer som ledd i driften. Ved permanent opphør av drift på en lokalitet skal det sørges for fullstendig opprydding, herunder fjerning av installasjoner over og under vann. Fullstendig opprydding skal være fullført senest innen 6 måneder etter opphør. Melding om dette skal sendes Kystverket Troms og Finnmark.

    - Begrunnelse: Ferdsels- og sikkerhetsmessige hensyn.

Det gjøres for øvrig oppmerksom på at havne- og farvannsloven § 26 stiller nærmere krav til tiltaket som tiltakshaver selv har ansvaret for å oppfylle. Bestemmelsen lyder:

> "§ 26. Alminnelige krav til tiltak
>
> Tiltak som krever tillatelse etter dette kapittelet, skal planlegges, gjennomføres, drives og vedlikeholdes slik at hensynet til god fremkommelighet og trygg ferdsel i farvannet samt hensynet til liv og helse, miljø og materielle verdier, blir ivaretatt på en forsvarlig måte.
>
> Departementet kan i forskrift fastsette nærmere krav til planlegging, gjennomføring, drift og vedlikehold av tiltak.
>
> Departementet kan i forskrift gi regler om minste tillatte avstand i høyde, bredde eller dybde for tiltak som kan innskrenke farledene."

I henhold havne- og farvannsloven § 31 faller tillatelsen bort hvis arbeidet med tiltaket ikke er satt i gang senest tre år etter at tillatelsen ble gitt. Det samme gjelder hvis arbeidet med tiltaket blir innstilt i mer enn to år. Kystverket kan forlenge fristen én gang med inntil tre år.

6. Klage mv.

Dette er et enkeltvedtak som kan påklages av søker og andre med rettslig klageinteresse innen 3 – tre - uker etter at samlet vedtak fra Troms fylkeskommune er kommet frem.

Søker eller andre med rettslig klageinteresse står imidlertid fritt til å klage på Kystverkets vedtak før fylkeskommunen har sendt ut det samlede vedtaket.

Klageadgangen må være benyttet før søksmål om gyldigheten av vedtaket eller krav om erstatning som følge av vedtaket reises, jf. forvaltningsloven § 27b. Søksmål kan likevel reises når det er gått seks måneder fra klage første gang ble framsatt, og det ikke skyldes forsømmelse fra klagerens side at klageinstansens avgjørelse ikke foreligger.

Det understrekes at det ved avgjørelsen kun er tatt hensyn til reglene i havne- og farvannsloven og ikke annet lov- og regelverk. For eksempel må tiltakshaver selv avklare forholdet til bestemmelsene i plan- og bygningsloven med kommunen, og forholdet til kulturminnelovgivningen med vedkommende fylkeskommune/sjøfartsmuseum.

Havne- og farvannsloven regulerer ikke nabo- eller eiendomsforhold, og disse forholdene er ikke vurdert i saken. Søkeren er selv ansvarlig for å innhente nødvendig samtykke fra grunneiere og andre rettighetshavere. Kystverket har ikke ansvar for å følge opp dette. Privatrettslige tvister mellom partene avgjøres enten gjennom avtale eller på andre måter, for eksempel av domstolene.

Med hilsen

Arve Andersen
plan- og kystforvaltningssjef

Jan Olsen
seniorrådgiver

Dokumentet er elektronisk godkjent

Kopi til:
Troms fylkeskommune Postboks 6600 9296 TROMSØ

Vedlegg:
1 Stemplet kart - Akvakulturtillatelse - Lokalitet 16015 - Russelva - Nordreisa kommune - Troms fylke

RUSSELVA – Eidsfjord Sjøfarm AS

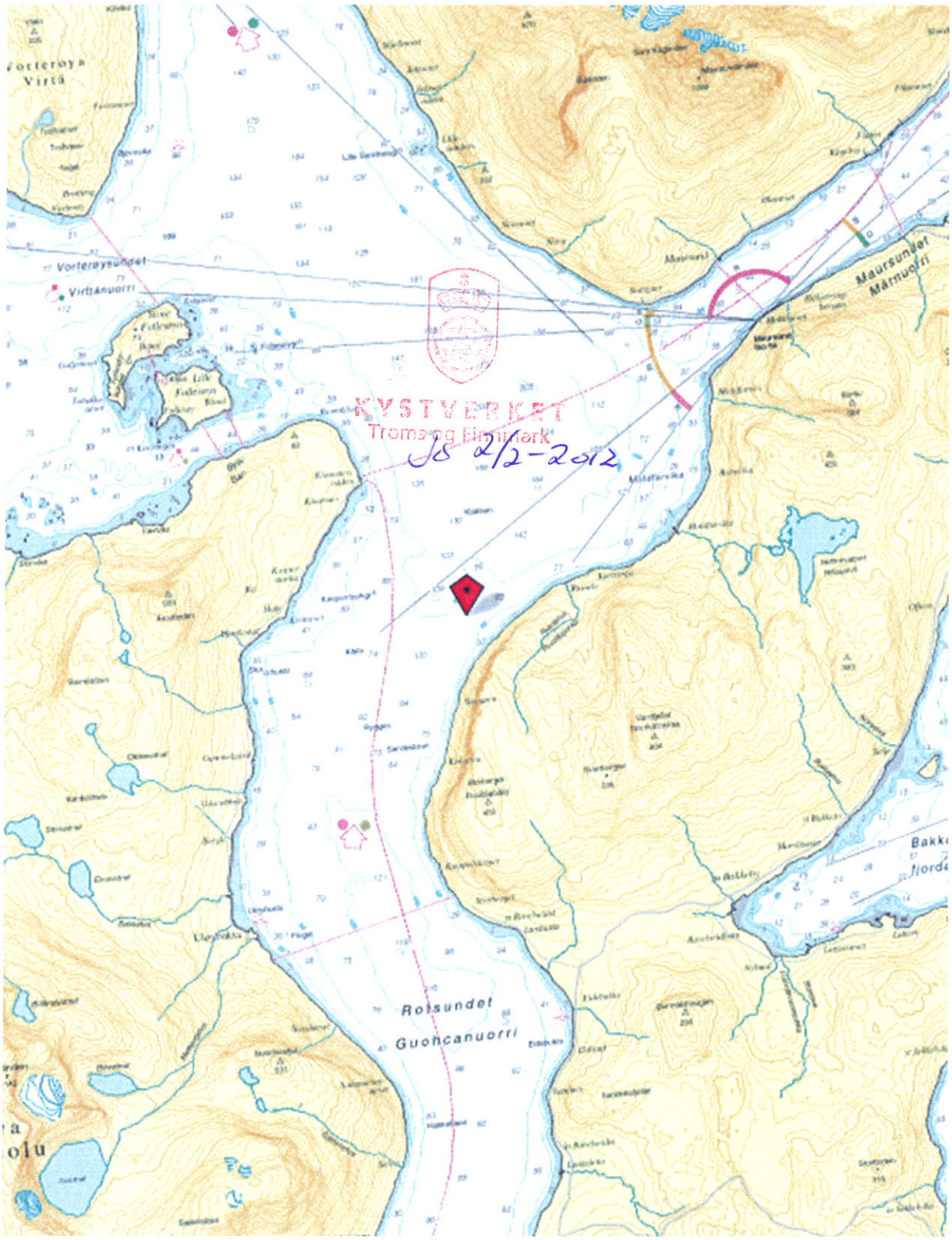

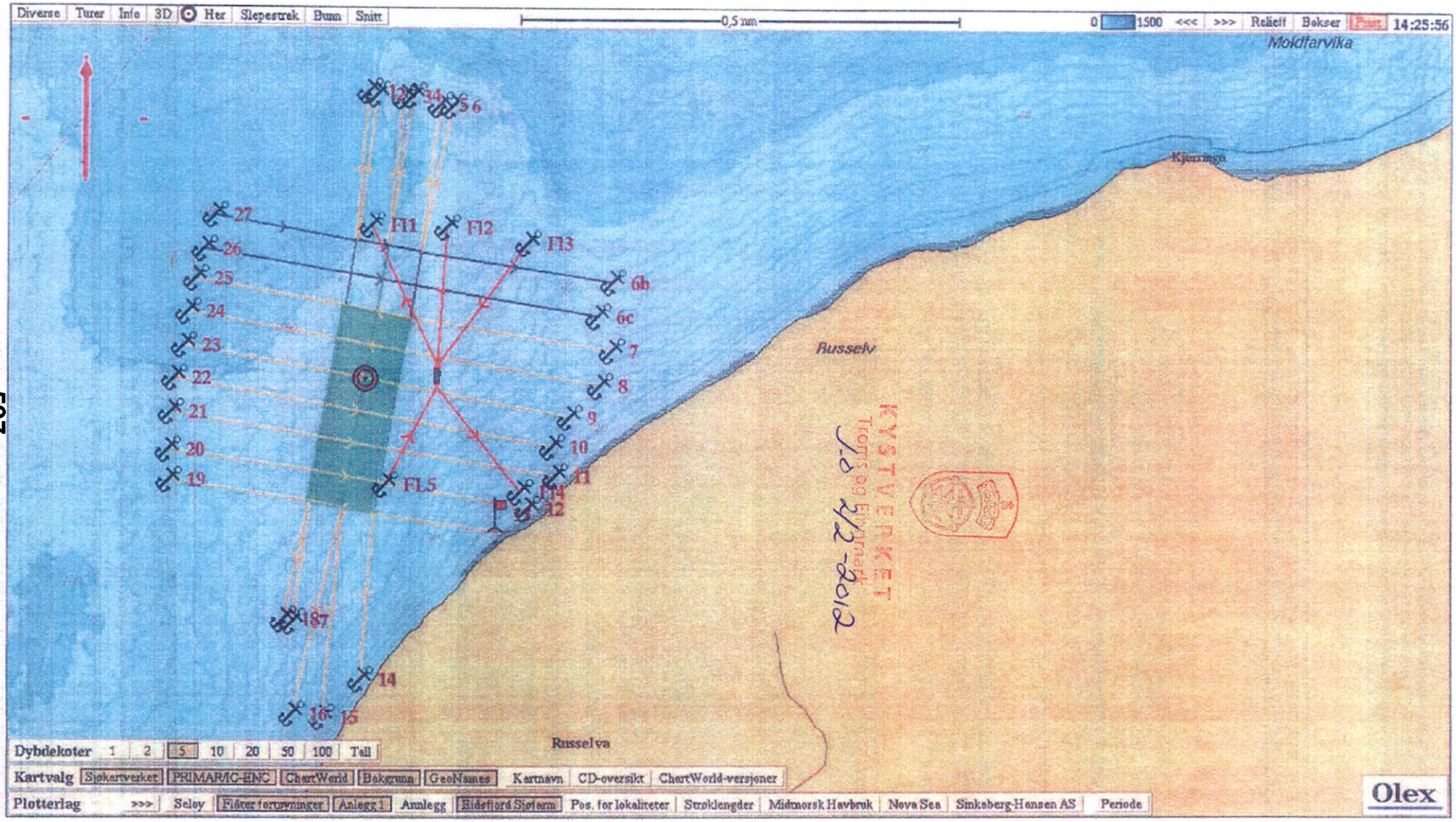
Diverse
Turer
Info
3D
Her
Slepestrek
Bunn
Snitt
0,5 nm
0
1500
<<<
>>>
Relieff
Bokser
Navn
14:25:56
Moldfarvika
Kjerringa
Russelv
Russelva
FL1
FL2
FL3
FL4
FL5
6b
6c
7
8
9
10
11
12
14
15
16
19
20
21
22
23
24
25
26
27
187
KYSTVERKET
Tromsø og Finnmark
Dybdekoter
1
2
5
10
20
50
100
Tall
Kartvalg
Sjøkartverket
PRIMAR/C-ENC
ChartWorld
Bakgrunn
GeoNames
Kartnavn
CD-oversikt
ChartWorld-versjoner
Plotterlag
>>>
Seløy
Flåter fortøyninger
Anlegg 1
Anlegg
Eidefjord Sjøfarm
Pos. for lokaliteter
Strøklengder
Midtnorsk Havbruk
Nova Sea
Simksberg-Hansen AS
Periode
Olex

597

FISKERIDIREKTORATET

Adm.enhet: **Kyst- og havbruksseksjonen i region Nord**
Saksbehandler: **Håkon Evanger**
Telefon: **452 94 918**
Vår referanse: **19/6678**
Deres referanse: **18/3223-9**
Dato: **07.05.2019**

Troms fylkeskommune Næringsetaten
Postboks 6600 Langnes
9296 TROMSØ

Eidsfjord Sjøfarm AS 958023685 lokalitet 16015 Russelva - Uttalelse til samlokalisering av forskningstillatelse for akvakultur

Vi viser til ovennevnte.

Det er ikke søkt om utvidelse av maksimal tillatt biomasse, eller endring av anleggskonfigurasjon på lokaliteten.

Det søkes ikke om noen endringer på lokaliteten utover tilkobling av en ny tillatelse, og Fiskeridirektoratet region Nord anbefaler at Eidsfjord Sjøfarm AS får tilsagn for sin søknad om samlokalisering av akvakulturtillatelse til forsøks- og forskningsformål.

Med hilsen

Otto Andreassen
seksjonssjef

Håkon Evanger
rådgiver

Brevet er godkjent elektronisk og sendes uten håndskreven underskrift.

Mottakerliste:

Troms fylkeskommune Næringsetaten	Postboks 6600 Langnes	9296	TROMSØ

(1) Avsender (forvaltningsorganets stempel)	**Melding om rett til å klage over forvaltningsvedtak** (Forvaltningsloven § 27 tredje ledd)
Troms fylkeskommune Næringsetaten Postboks 6600 9296 TROMSØ	**(2)** Dato 19.06.19
(3) Mottaker (navn og adresse) Eidsfjord Sjøfarm AS Postboks 84 8401 SORTLAND	**(4)** Klageinstans Fiskeridirektoratet Postboks 185 Sentrum 5804 BERGEN

Denne meldingen gir viktige opplysninger hvis De ønsker å klage over vedtak De har fått underretning om.

Klagerett	De har rett til å klage over vedtaket.
Hvem kan De klage til?	Klagen sender De til oss, dvs. det organet som er ført opp i rubrikk **(1).** Hvis vi ikke tar klagen til følge, sender vi den til klageinstansen, jf. rubrikk **(4).**
Klagefrist	Klagefristen er tre - 3 - uker fra den dag De mottar dette brevet. Det er tilstrekkelig at klagen er postlagt før fristen går ut. Dersom De klager så sent at det kan være uklart for oss om De har klaget i rett tid, bør De oppgi datoen for når De mottok dette brevet. Dersom De klager for sent, kan vi se bort fra klagen. De kan søke om å få forlenget fristen, og da må De oppgi årsaken til at De ønsker det.
Rett til å kreve begrunnelse	Dersom De mener vi ikke har begrunnet vedtaket vårt, kan De kreve en slik begrunnelse før fristen går ut. Ny klagefrist blir da regnet fra den dagen De mottar begrunnelsen.
Innholdet i klagen	De må presisere – hvilket vedtak De klager over – årsaken til at De klager – den eller de endringer som De ønsker – eventuelt andre opplysninger som kan ha betydning for vurderingen av klagen Klagen må undertegnes.
Utsetting av gjennomføringen av vedtaket	Selv om De har klagerett, kan vedtaket vanligvis gjennomføres straks. De kan imidlertid søke om å få utsatt gjennomføringen av vedtaket til klagefristen er ute eller til klagen er avgjort.
Rett til å se saksdokumentene og til å kreve veiledning	Med visse begrensninger har De rett til å se dokumentene i saken. Reglene om dette finnes i forvaltningsloven § 18 og § 19. De må i tilfelle ta kontakt med oss, jf. rubrikk **(1)**. De vil da få nærmere veiledning om adgangen til å klage, om framgangsmåten og om reglene for saksbehandlingen.
Kostnader ved klagesaken	De kan søke om å få dekket utgifter til nødvendig advokathjelp etter reglene om fritt rettsråd. Vanligvis gjelder visse inntekts- og formuesgrenser. Fylkesmannen eller Deres advokat kan gi nærmere opplysninger om dette. Hvis vedtaket er blitt endret til Deres fordel, kan De etter forvaltningsloven ha krav på å få dekket vesentlige kostnader som har vært nødvendige for å få endret vedtaket. Klage-instansen (jf. rubrikk **(4)**) vil orientere Dem om retten til å kreve slik dekning.
Klage til Sivilombudsmannen	Hvis De mener at De har vært utsatt for urett fra den offentlige forvaltnings side, kan De klage til Stortingets ombudsmann for forvaltningen (Sivilombudsmannen). Sivilombudsmannen kan ikke selv endre vedtaket, men kan gi sin vurdering av hvordan den offentlige forvaltning har behandlet saken, og om det er gjort eventuelle feil eller forsømmelser. Dette gjelder likevel ikke i saker som er avgjort av Kongen i statsråd. Dersom De nå får Deres klage avgjort i statsråd fordi Kongen er klageinstans, kan De derfor ikke senere bringe saken inn for Sivilombudsmannen.

Særlige opplysninger

0073 B (Godkj. 05-95) Elektronisk utgave

TROMS fylkeskommune
ROMSSA fylkkasuohkan

Kulturetaten

Nasjonalparkstyret Reisa nasjonalpark
Fylkesmannen i Troms og Finnmark
Statens hus
9815 VADSØ

Vår ref.:	**Saksbehandler**:	**Arkiv**:	
19/2110-12	Eivind Høstmark Borge	K60 SAKSARKIV	
Løpenr.:	**Tlf. dir.innvalg**:	**Deres ref**.:	**Dato**:
40406/19	77788179	2019/7654-0	25.06.2019

TILLATELSE FOR PRØVEFISKE OG KULTIVERING AV RÁISJÁVRI I REISA NASJONALPARK, TROMS, 2019

Det vises til deres søknad om fisketillatelser i Troms datert 29.05.2019.

Forvaltningsmyndigheten for Reisa nasjonalpark har som målsetning å få mer kunnskap om fiskebestanden i Ráisjávri og å reetablere naturlig tilstand. Dette er i samsvar med regional plan for friluftsliv, vilt og innlandsfisk 2016 – 2027, samt viktig for områdets friluftsliv i tråd med verneformålet. De senere årene har røyebestanden gått mye tilbake og det er ønskelig å undersøke sammensetningen av artene gjedde, abbor, røye og lake.

I Ráisjávri i Reisa nasjonalpark i Nordreisa kommune søkes det om:

1) Prøvefiske for å få kunnskap om dagens tilstand og sammensetning av fiskebestanden i vatnet. Multigarn og ruse skal benyttes, og 25 garndøgn legges til grunn med minimum 5 garn i de frie vannmasser. Prøvefisket gjennomføres over 2-3 døgn. Fisken analyseres som beskrevet i søknaden. Prøvefisket søkes gjennomført i perioden 15. juni til 15. september 2019.
2) Kultivering, dersom prøvefisket viser behov. Kultiveringen vil skje gjennom levende fangst fra storruse som plasseres i vannet. Målet er å reetablere en større bestand av røye slik det opprinnelig har vært. For å bevare ønsket tilstand er målet, sammen med den som har fiskeretten, å etablere retningslinjer om ivaretar ønsket tilstand på lang sikt. Kultivering søkes gjennomført, avhengig av resultat fra prøvefisket, i perioden 15. juni til 15. september 2019.

Prøvefisket og kultiveringen skal gjennomføres i regi av Reisa nasjonalparkstyret, i samarbeid med lokale brukere, kompetansemiljøer og grunneier / innehaver av fiskeretten.

Troms fylkeskommune ved kulturetaten har med hjemmel i fylkesrådsvedtak utvalgssak 201/10 av 2.1.2010 – delegasjon av fullmakt gjort følgende vedtak:

Reisa nasjonalparkstyre ved nasjonalparkforvalter Asgeir Blixgård, har med hjemmel i lov av 15. mai 1992 om laksefisk og innlandsfisk m.v. § 13 fått tillatelse til å fange ferskvannsfisk uavhengig av forskrifter eller forbud fastsatt i eller i medhold av ovenfor nevnte lov.

Dispensasjonens varighet: 15. juni til 15. september 2019.

Tillatelsen forutsetter følgende:
Tillatelsen gjelder kun for prøvefiske og kultivering av innlandsfisk i Ráisjávri i Nordreisa kommune, med de metoder som er beskrevet i søknaden.

Det er en forutsetning at prøvefisket gjennomføres og evalueres før eventuelt kultiveringstiltak med storruse iverksettes i 2019. Kultiveringstiltak må gjennomføres i dialog og forståelse med rettighetshaver og fagmiljø. Det må vurderes hvilke biotopfremmende tiltak som kan gjøres i kombinasjon med uttynningsfiske av gjedde, abbor og lake som kultiveringstiltak for å fremme røyebestanden til naturlig tilstand.

Tillatelsen gjelder også hjelpemannskaper under ledelse av Reisa nasjonalparkstyre.

Omfanget av uttak av fisk må ikke påvirke den økologiske tilstanden av vannforekomsten ift. *Regional forvaltningsplan for vannregion Troms 2016-2021* jf. vannkvalitetsdata i Vann-nett.

Den som har fått denne tillatelsen er ansvarlig for at følgende blir overholdt:

1. Før fisket tar til skal grunneieren og andre fiskeberettigede varsles jf. lov om laksefisk og innlandsfisk § 13.
2. Vedkommende politimyndighet (lensmann) bør på forhånd gis melding om fisket.
3. Utstyr som tidligere er brukt i andre vassdrag skal være desinfisert før det tas i bruk.
4. Tillatelsen forutsetter at utstyr som benyttes i forbindelse med fangst og prøvetaking tørkes eller desinfiseres før det benyttes i nytt vassdrag, jf. forskrift om omsetning av akvakulturdyr mv. § 45.
5. Tillatelsen skal medbringes under fisket.
6. Rapport fra fisket skal snarest mulig sendes Troms fylkeskommune.

Vurdering etter bestemmelsene i naturmangfoldlovens § 8-12
Fiskebestanden i Ráisjávri består av lake, gjedde, abbor og røye. Vannet har vært anerkjent for godt røyefiske, men de senere år har røyebestanden gått betydelig tilbake ifølge lokale brukere. Årsaken for tilbakegangen og enderingen av bestandssammensetning er sammensatt. Forskning viser at røya generelt er på tilbakegang grunnet høyere vanntemperaturer. Andre årsaker kan være retta fiske på røye, eller for stor beskatning på enkelte årsklasser.
Prøvefisket omhandler et så begrenset antall individer, sett opp mot lokalitetenes totale bestander, at det ikke vil skade naturmangfoldet vurdert ut fra kunnskap om artenes forekomst og utnyttelse.

Kultiveringstiltakene utføres på bakgrunn av resultatene av prøvefisket, noe som gir et styrket kunnskapsgrunnlag. I Troms finnes en kultiveringsplan for innlandsfisk «Rapport nr. 66» fra 1996 utarbeidet av Fylkesmannen i Troms. I rapporten heter det at «uttynning av overtallige fiskebestander bør prioriteres». Planen er relativt gammel, men har flere momenter som er gjeldende i dag. Kultiveringstiltak i Ráisjávri med uttak av abbor, gjedde og lake gjøres i samarbeid med forskningsmiljø for å bygge opp ytterligere kunnskap om bestandene og effekten av tiltaket. Kultiveringstiltak er ofte flerårige og langsiktige. Tiltakene i 2019 må evalueres sammen med forskningsmiljøene og det bør lages en langsiktig plan for videre kultivering basert på erfaringene i 2019.

Vurdert opp mot andre påvirkninger vil ikke prøvefisket, eller eventuelt kultivering i tråd med søknaden og i samarbeid med forskningsmiljø, føre til en samlet belastning som utsetter

økosystemet for skade. Prøvefisket og kultiveringen vil foregå med miljøforsvarlige teknikker av profesjonelt personell, eller under ledelse av sistnevnte.

Vedtaket kan påklages innen tre uker etter at dette brev er mottatt (jf forvaltningsloven §§ 28-36). Eventuell klage sendes Troms fylkeskommune.

Med vennlig hilsen

Ellen Østgård
fylkeskultursjef

Vibeke Skinstad
avd.leder folkehelse, idrett og friluftsliv

Dette dokumentet er godkjent elektronisk og krever ikke signatur.

Kopi:
Fylkesmannen i Troms og Finnmark, Statens hus, Damsveien 1 9815 VADSØ
Miljødirektoratet, Postboks 5672, Sluppen 7485 TRONDHEIM
Statskog SF, Postboks 63 SENTRUM, 7800 NAMSOS
Nordreisa kommune, Postboks 174, 9156 STORSLETT
Kautokeino kommune, Bredbuktnesveien 6, 9520 KAUTOKEINO

Nordreisa kommune
Ráissa suohkan
Raisin komuuni

«MOTTAKERNAVN»
«ADRESSE»
«POSTNR» «POSTSTED»

«KONTAKT»

Delegert vedtak
Delegert utvalg miljø-, plan og utviklingsutvalget - nr. 102/19
Vedtaket er gjort i henhold til delegasjonsreglement gitt av Nordreisa kommunestyre i sak 57/16

Deres ref:	Vår ref (bes oppgitt ved svar):	Løpenr.	Arkivkode	Dato
«REF»	2019/755-2	6495/2019	1942/47/37	27.06.2019

Tillatelse til tiltak 1942/47/37 og 1942/47/105 Oppføring av ny heis.

BYGGETILLATELSE

Svar på søknad om tillatelse for tiltak etter plan- og bygningslovens 2008, § 20-1, § 20-2
Vedtak hjemlet i delegeringsreglement vedtatt av kommunestyre i sak 57/16.

Byggested:	Ringveien 2	Gnr/Bnr:	47/37
Tiltakshaver:	IVERSEN EIENDOM AS	Adresse:	Ringvegen 2, 9152 SØRKJOSEN
Ansvarlig søker: Org. nr.:	HEIS AS 913 697 847	Adresse:	Hovlandsstranda 298, 5694 ONARHEIM
Tiltakets art:	Oppføring, endring eller reparasjon av bygningstekniske installasjoner	Bruksareal:	1,7 m^2

VEDTAK:

Tillatelse:
Med hjemmel i plan- og bygningsloven 2008 (pbl 2008) §§ 20-1, 20-2 og 21-4 godkjennes søknad om byggetillatelse mottatt 18.06.2019 for reparasjon/ bytte av eksisterende heis på gnr. 47 bnr. 37.

Det vises for øvrig til søknadens vedlagte tegninger, situasjonskart og erklæringer om ansvarsrett.

Nordreisa kommune har tatt i bruk eDialog. Med den kan du trygt sende oss brev og dokumenter elektronisk selv om de er unntatt offentlighet.

Vi oppfordrer alle til å ta i bruk ordningen med digital post – for hvert brev du leser digitalt fra oss er du med å bidra til besparelse på ca. 12 kroner. Fordelene er mange – les mer om digital post på vår hjemmeside.

Postadresse:
Postboks 174, N- 9156 Storslett
E-post:
postmottak@nordreisa.kommune.no

Besøksadresse:
Sentrum 17
Internett:
www.nordreisa.kommune.no

Telefon: + 47 77 58 80 00
Telefaks: + 47 77 77 07 01

Bankkonto: 4740.05.03954
Org.nr: 943 350 833

Godkjenning av foretak for ansvarsrett:
Foretak med eller uten sentral godkjenning som søker ansvarsrett, bekrefter ved søknad at de oppfyller pbl 2008 § 23-3 og SAK10 §§ 9-1 og 9-2 til ansvarsrett for omsøkte fagområder. Det er ansvarlig søkers ansvar å påse at alle fag er dekket med ansvarsrett før arbeidet igangsettes jf pbl § 23-4.

Til arbeid som krever ansvarsrett og som ansvarlig foretak selv ikke utfører eller har nødvendig kompetanse for å utføre, skal ansvarlig foretak forvisse seg om at innleid foretak tilfredsstiller forskrifters krav til kompetanse for sitt fag og har kontrollsystemet på plass.

Foretak med sentral godkjenning:
Foretak som har sentral godkjenning for ansvarsrett etter pbl § 22-1 og SAK10 § 13-1 og som er godkjent registrert av godkjenningsorganet Direktoratet for byggkvalitet.

Foretak	Godkjenningsområde
HEIS1 AS Org. nr. 913 697 847	SØK - Ansvarlig søker, tiltakskl. 1 PRO - Ansvarlig prosjekterende og kontrollerende for prosjektering, tiltakskl. 1. UTF - Ansvarlig utførende og kontrollerende av utførelsen, tiltakskl. 1. Ansvarsområde: Ansvarlig søker og ansvarlig for hele tiltaket.

SAKSUTREDNING/BEGRUNNELSE FOR VEDTAKET:

Planstatus:
Plannavn «Sørkjosen Vest A» med planid.:19421979_001. Området har formål «ikke stadfestet».

Nabovarsling:
Naboer og gjenboere er ikke varslet da tiltaket er innvendig i eksisterende bygg.

Gjennomføringsplan:
Gjennomføringsplan foreligger jf pbl 2008 § 21-2, og SAK10 § 5-3

Byggegrunn, miljøforhold mv:
I henhold til søknad ansees byggegrunn sikret i hht pbl 2008 § 28-1
(flom- og rasfare, forurenset grunn, natur- og miljøforhold)

Atkomst/avkjørsel:
Eiendommen anses å være sikret lovlig atkomst i samsvar med pbl 2008 § 27-4.

Vannforsyning og avløp:
Eiendommen anses for å være sikret lovlig vannforsyning og avløp i samsvar med pbl 2008 §§ 27-1 og 27-2.

Overvann og drensvann skal i størst mulig grad infiltreres eller på annen måte håndteres lokalt på eiendommen. Overvann skal ikke tilføres kommunale avløpsledninger da de ikke er dimensjonert for overvann eller drensvann. Håndtering av overvann kan skje gjennom infiltrasjon, utslipp til

resipient eller ved å utnytte overvannet som en ressurs i samsvar med pbl 2008 § 27-2 og byggeteknisk forskrift TEK17 § 15-8.

Sikringstiltak ved byggearbeid:
Det vises til bestemmelsene i pbl 2008 § 28-2.

Avfall:
Alt avfall som tiltaket genererer, og som ikke gjenbrukes i egen virksomhet, må leveres til mottak godkjent av forurensningsmyndighetene. Viser for øvrig til avfallsforskrift kap. 15, Byggavfall.

Dokumentasjon ved tilsyn:
Kopi av denne tillatelse sammen med beskrivelse av tiltaket, godkjent situasjonsplan for plassering, tegninger og ansvarsretter skal være tilgjengelig på byggeplassen.

Anmodning om ferdigattest:
Ved anmodning om ferdigattest, skal det sendes inn dokumentasjon for at slutt kontrollen ikke har avdekket feil eller mangler som hindrer ferdigattest, jf pbl 2008 § 21-10 og SAK10 § 8-1. Ved endringer som ikke krever egen søknad i forhold til tillatelsen, skal det innsendes oppdatert situasjonsplan og tegninger samt underretning om tiltakets plassering. Kommunen krever også VA plan, stoppekran etc. og andre opplysninger for eiendommen ved anmodning om ferdigattest.

Bortfall av tillatelse:
Er tiltaket ikke satt i gang senest innen 3 år etter at tillatelse er gitt, faller den bort. Det samme gjelder hvis tiltaket innstilles i lengre tid enn 2 år, jf pbl 2008 § 21-9.

ØVRIGE LOVBESTEMMELSER:

Generell aktsomhetsplikt:
Enhver skal opptre aktsomt og gjøre det som er rimelig for å unngå skade på naturmangfoldet i strid med målene i «Lov om forvaltning av naturens mangfold» (Naturmangfoldloven) §§ 4 og 5. Utføres en aktivitet i henhold til en tillatelse av offentlig myndighet, anses aktsomhetsplikten oppfylt dersom forutsetningene for tillatelsen fremdeles er til stede.

Klageadgang
*Vedtaket kan påklages til **Nordreisa kommune.** Klagefristen er 3 uker regnet fra den dagen da brevet kom fram til påført adressat. Det er tilstrekkelig at klagen er postlagt innen fristens utløp. Klagen skal sendes skriftlig til den som har truffet vedtaket, angi vedtaket det klages over, den eller de endringer som ønskes, og de grunner du vil anføre for klagen. Dersom du klager så sent at det kan være uklart for oss om du har klaget i rett tid, bes du også oppgi når denne melding kommer frem. Viser til Forvaltningslovens § 28.*

En slik klage kan føre til at avgjørelsen blir omgjort. Kommunen er ikke ansvarlig for tap som tiltakshaver måtte lide ved en slik omgjøring.

Ved all kontakt med avdelingen i denne sak, vennligst referer til saksnummer 2019/755.

Med vennlig hilsen

Sigrid Birkelund
Byggesaksbehandler
Direkte innvalg: 77 58 80 48
sigrid.birkelund@nordreisa.kommune.no

Dette dokumentet er produsert elektronisk, og har derfor ingen signatur.

Likelydende brev sendt til:

HEIS1 AS	Hovlandsstrando 298	5694	ONARHEIM
IVERSEN EIENDOM AS	Ringvegen 2	9152	SØRKJOSEN

TROMS fylkeskommune
ROMSSA fylkkasuohkan

Næringsetaten

Alle kommunene i Troms
v/ rådmann
v/ enhetsleder/fagansvarlig for drikkevann
v/ enhetsleder/fagansvarlig for landbruk
v/ enhetsleder/fagansvarlig avløp
v/ enhetsleder/fagansvarlig miljø/forurensing
v/ enhetsleder/fagansvarlig plan/arealplanlegging
v/ enhetsleder/fagansvarlig kommunale havner

Vår ref.:	**Saksbehandler**:	**Arkiv**:	
19/4841-1	Matthias Zielke	131 SAKSARKIV	
Løpenr.:	**Tlf. dir.innvalg**:	**Deres ref.**:	**Dato**:
38983/19	77 78 81 56		19.06.2019

Informasjon til kommunene i Troms angående kommunal vannforvaltning

Aktuelle hendelser i sammenheng med forurenset drikkevann i en vestlandskommune tydeliggjør i høyeste grad nødvendigheten og viktigheten av god, ansvarsfull og bærekraftig vannforvaltning. Dette gjelder ikke bare drikkevann, men vann generelt som en av de viktigste, om ikke den viktigste naturressursen vi har.

Som vannregionmyndighet for Vannregion Troms koordinerer Troms fylkeskommune regionalt og lokalt vannforvaltningsarbeid. Kommuner har myndighet på flere områder som påvirker vannmiljøet og vannkvaliteten, herunder avløp, landbruk, vannforsyning, miljø, forurensning, kommunale havner og arealplanlegging. Videre har kommuner, sammen med statlige organer, etter plan- og bygningsloven og vannforskriften både en rett og en plikt til å delta i planlegging av regional vannforvaltning. De har også ansvar for å treffe vedtak om gjennomføring av tiltak for å følge opp den regionale vannforvaltningsplan i etterkant, og har derfor et særlig ansvar for å vurdere konsekvensene og påse at oppdateringer av planen som angår eget ansvarsområde ligger innenfor nasjonale føringer.

Mer informasjon om kommunenes roller innenfor lokal og regional vannforvaltning finnes på nettportalen miljokommune.no, nærmere på følgende side:

http://www.miljokommune.no/Temaoversikt/Vannforvaltning/Vannforvaltning-og-vannforskriften/

Informasjon om vannforvaltningen i Vannregion Troms finnes under:
http://vannportalen.no/troms

Med bakgrunn i dette ønsker Troms fylkeskommune å gjøre kommunene i Troms oppmerksom på følgende:

Nasjonale føringer for arbeidet med oppdatering av de regionale vannforvaltningsplanene

Klima- og miljødepartementet har kunngjort nye *Nasjonale føringer for arbeidet med oppdatering av de regionale vannforvaltningsplanene* 19. mars d.å. Føringene fremhever blant annet at kommunene har et særlig viktig rolle i vannforvaltningsarbeidet. Dette omfatter kunnskapsgrunnlaget, gjennomføring av vannmiljøforbedrende tiltak og arealplanlegging. *Nasjonale føringer for arbeidet med oppdatering av de regionale vannforvaltningsplanene* er vedlagt, men kan også lastes ned på:
https://www.regjeringen.no/no/aktuelt/vassforvaltning/id2633068/

Vann i Nasjonale forventninger til regional og kommunal planlegging 2019–2023

Hvert fjerde år legger regjeringen frem nasjonale forventninger til regional og kommunal planlegging for å fremme en bærekraftig utvikling i hele landet. De nasjonale forventningene skal følges opp i fylkeskommunenes og kommunenes arbeid med planstrategier og planer, og legges til grunn for statlige myndigheters medvirkning i planleggingen.
Temaet "vann" har fått en tydeligere plass i det nye dokumentet og omtales blant annet i kapittel 2.2 *Et samfunn med lave utslipp, som er trygt og tilpasset klimaendringene* og kapittel 2.3 Aktiv forvaltning av natur- og kulturminneverdier. Dokumentet finnes i sin helhet på følgende nettside:
https://www.regjeringen.no/no/dokumenter/nasjonale-forventninger-til-regional-og-kommunal-planlegging-20192023/id2645090/

Klimatilpasning i vannforvaltningen

Statlige planretningslinjer (SPR) for klima- og arealplanlegging og klimatilpasning ble fastsatt i september 2018. Formålet er bl.a. å sikre at klimatilpasning ivaretas som hensyn i planlegging etter plan- og bygningsloven, og er derfor også av betydning for kommunal planlegging.
Noen eksempler for punkter om klimatilpasning i planretningslinjene med relevans for arbeidet med å revurdere og oppdatere vannforvaltningsplanene:

- Når konsekvensene av klimaendringene vurderes, skal høye alternativer fra nasjonale klimaframskrivninger legges til grunn. Dette er nærmere forklart i veiledere og i de fylkesvise klimaprofilene som er utarbeidet. Klimaprofilene vil være en viktig del av kunnskapsgrunnlaget.

- Spesielt våtmarker, myrer, elvebredder og skog som kan dempe effektene av klimaendringer er viktige å ivareta i arealplanleggingen.
- Det bør legges vekt på gode og helhetlige løsninger og ivaretakelse av økosystemer og arealbruk med betydning for klimatilpasning, som også kan bidra til økt kvalitet i uteområder. Planer skal ta hensyn til behovet for åpne vannveier, overordnede blågrønne strukturer, og forsvarlig overvannshåndtering.
- Bevaring, restaurering eller etablering av naturbaserte løsninger (slik som eksisterende våtmarker og naturlige bekker eller nye grønne tak og vegger, kunstige bekker og basseng mv.) bør vurderes. Dersom andre løsninger velges, skal det begrunnes hvorfor naturbaserte løsninger er valgt bort.

Statlige planretningslinjer for klima- og energiplanlegging og klimatilpasning kan leses og lastes ned her: https://lovdata.no/forskrift/2018-09-28-1469

Tilsynsaksjon om avløpsvann
Miljødirektoratet og Fylkesmannen gjennomfører en landsdekkende tilsynsaksjon i 2019. De skal kontrollere hvordan kommunene håndterer sin myndighet knyttet til kommunalt avløpsvann.

Dette kommunetilsynet vil kontrollere at kommuner oppfyller sine plikter som forurensningsmyndighet etter forurensingsforskriftens kapittel 13. Det omfatter krav til utslipp av kommunalt avløpsvann fra mindre tettbebyggelser.

Tilsynet og egenvurderinger dreier seg om utslipp fra tettbebyggelser likt eller større enn 1000 pe innenfor følsomt og normalt område, men Fylkesmannen kan velge å se på mindre utslipp dersom det går til resipienter som er særlig sårbare eller har kjente brukerkonflikter knyttet til seg.

Tilsynet er en arena for å lære og veilede. Flere kommuner skal vurdere hvordan de oppfyller sine plikter som forurensningsmyndighet. Kommunetilsynet skal bidra til et oppdatert kunnskapsgrunnlag om kommunens utfordringer på området, være et grunnlag for å vurdere situasjonen og identifisere behov for mer veiledning. Eventuelt kan dette munne ut i en revisjon av forurensningsforskriften del 4.

Aksjonen gjennomføres fra 1. mai til 30. november 2019. Fylkesmannen legger selv plan for når tilsynet med de respektive kommunene skal gjennomføres innenfor aksjonsperioden.

Lokal og regional vannforvaltning
Troms fylkeskommune har som vannregionmyndighet ansvaret for koordinering av vannforvaltningsarbeid på regionalt nivå. For å legge til rette for lokalt vannforvaltningsarbeid og for veiledning av og bistand til kommuner innenfor dette feltet er det blitt opprettet to stillinger som vannområdekoordinator i Troms. **Om det ikke er allerede etablert kontakt mellom de ulike enhets- og fagansvarlige i kommunen og den respektive vannområdekoordinator bes fagansvarlige i hver enkelt kommune om å ta kontakt med den vannområdekoordinator som har ansvar for kommunen. Vannområdekoordinator vil siden følge opp i forhold til det videre arbeidet.**

Vikor Lavik, vannområdekoordinator Sør-/Midt-Troms
Viktor.lavik@lenvik.kommune.no, mobil 480 47 237

Med ansvar for Berg, Dyrøy, Lenvik, Sørreisa, Torsken, Tranøy, Balsfjord, Bardu, Målselv, Gratangen, Harstad, Ibestad, Kvæfjord, Lavangen, Salangen, Skånland kommuner.

Jan Arvid Holmgren, vannområdekoordinator Nord-Troms
Jan.Arvid.Holmgren@nordreisa.kommune.no, mobil 417 06 119

Med ansvar for Balsfjord, Karlsøy, Tromsø, Storfjord, Kåfjord, Lyngen, Nordreisa, Skjervøy og Kvænangen kommuner.

Med vennlig hilsen

Gunnar Davidsson
avdelingsleder

Matthias Zielke
Seniorrådgiver

Dette dokumentet er godkjent elektronisk og krever ikke signatur.

Kopi:

Viktor Lavik, Vannområdekoordinator Sør-/Midt-Troms, Lenvik kommune, 9306 Finnsnes (e-post)

Jan Arvid Holmgren, Vannområdekoordinator Nord-Troms, Nordreisa kommune 9156 Storslett (e-post)

Nordreisa kommune
Ráissa suohkan
Raisin komuuni

«MOTTAKERNAVN»
«ADRESSE»
«POSTNR» «POSTSTED»

«KONTAKT»

Delegert vedtak
Delegert utvalg miljø-, plan og utviklingsutvalget - nr. 103/19
Vedtaket er gjort i henhold til delegasjonsreglement gitt av Nordreisa kommunestyre i sak 57/16

Deres ref:	Vår ref (bes oppgitt ved svar):	Løpenr.	Arkivkode	Dato
«REF»	2019/791-4	6556/2019	1942/22/20/40	30.06.2019

Utslippstillatelse 1942/22/20

UTSLIPPSTILLATELSE FOR MINDRE AVLØPSANLEGG

Etter lov om vern mot forurensninger og om avfall (forurensningsloven) og forskrift om begrensning av forurensning (forurensningsforskriften) §§ 13-3 og 13-4
Vedtak hjemlet i delegasjonsreglement vedtatt av Nordreisa kommunestyre i sak 57/16.

Byggested:	Røyelveien 62	Gnr/Bnr:	22/20
Tiltakshaver:	Caroline Hammari og Per Jostein Solheim	Adresse:	Røyelveien 62, 9151 STORSLETT
Ansvarlig søker: Org. nr.	RØRTJENESTE NORD AS 991 534 903	Adresse:	Pb 173, 9151 STORSLETT
Tiltakets art:	Nytt anlegg	Bruksareal:	2 m² + 40 m²
Type avløpsvann:	Svartvann	Utslipp til:	Terreng

VEDTAK:

Tillatelse:
I medhold av forurensningsloven § 13-4 godkjennes søknad om oppføring av mindre avløpsanlegg til klubbhus mottatt 26.06.2019 på gnr. 22 bnr. 20.

Det vises for øvrig til søknadens vedlagte situasjonskart og innleverte dokumentasjon på hvordan utslippet skal etableres og drives.

Nordreisa kommune har tatt i bruk eDialog. Med den kan du trygt sende oss brev og dokumenter elektronisk selv om de er unntatt offentlighet.

Vi oppfordrer alle til å ta i bruk ordningen med digital post – for hvert brev du leser digitalt fra oss er du med å bidra til besparelse på ca. 12 kroner. Fordelene er mange – les mer om digital post på vår hjemmeside.

Postadresse:
Postboks 174, N- 9156 Storslett
E-post:
postmottak@nordreisa.kommune.no

Besøksadresse:
Sentrum 17
Internett:
www.nordreisa.kommune.no

Telefon: + 47 77 58 80 00
Telefaks: + 47 77 77 07 01

Bankkonto: 4740.05.03954
Org.nr: 943 350 833

Godkjenning av foretak for ansvarsrett:
Foretak med eller uten sentral godkjenning som søker ansvarsrett, bekrefter ved søknad at de oppfyller pbl 2008 § 23-3 og SAK10 §§ 9-1 og 9-2 til ansvarsrett for omsøkte fagområder. Det er ansvarlig søkers ansvar å påse at alle fag er dekket med ansvarsrett før arbeidet igangsettes jf pbl § 23-4.

Til arbeid som krever ansvarsrett og som ansvarlig foretak selv ikke utfører eller har nødvendig kompetanse for å utføre, skal ansvarlig foretak forvisse seg om at innleid foretak tilfredsstiller forskrifters krav til kompetanse for sitt fag og har kontrollsystemet på plass.

Foretak med sentral godkjenning:
Foretak som har sentral godkjenning for ansvarsrett etter pbl § 22-1 og SAK10 § 13-1 og som er godkjent registrert av godkjenningsorganet Direktoratet for byggkvalitet.

Foretak	Godkjenningsområde
RØRTJENESTE NORD AS Org. nr. 991 534 903	PRO/KPR - Ansvarlig prosjekterende og kontrollerende for prosjektering, tiltakskl. 1. UTF/KUT - Ansvarlig utførende og kontrollerende av utførelsen, tiltakskl. 1. Ansvarsområde: Ansvarlig for prosjekterende og utførende av avløpsanlegget.

SAKSUTREDNING/BEGRUNNELSE FOR VEDTAKET:

Administrasjonens drøfting/begrunnelse:
Det er innlevert dokumentasjon som bekrefter hvordan utslipp skal etableres og drives. Det er bekreftet av ansvarlig eier at han/hun er ansvarlig for forskriftmessig drift og vedlikehold.

Forhold som søker/prosjekterende/utførende må være oppmerksom på:

- Det skal monteres slamavskiller og jordrenseanlegg i samsvar med Norsk standard eller VA/Miljøblad
- Utslippet skal etableres og drives i samsvar med kravene i Forurensningsforskriften kapittel 12
- Før jordrenseanlegget lukkes etter legging av infiltrasjonsrør mv, skal kommunen gis et varsel på minst 2 arbeidsdager slik at forurensningsmyndigheten kan kontrollere anlegget.
- Ferdigattest skal sendes til kommunen når arbeidet er utført.

Renseanlegg:
Innkommet dokumentasjon av rensegrad er dokumentert av nøytral fagkyndig, samt med beskrivelse av utslippsstedet, utslippsanordningen- og dyp, for bruks av:

- Minirenseanlegg skal ha dokumentasjon som tilfredsstiller NS-EN-12566-3.
- Øvrige renseanlegg skal ha dokumentasjon på at anerkjent dimensjonering og utforming er benyttet.
- Renseanlegg med naturlig infiltrasjon i grunnen skal i tillegg ha dokumentasjon på at anleggets størrelse og plassering er tilpasset de aktuelle vannmengdene og grunnforholdene på stedet. Dokumentasjonen omfatter grunnundersøkelser og inneholder informasjon om hydraulisk kapasitet, infiltrasjonskapasitet, løsmassenes egenskaper som

rensemedium og risiko for forurensning. Løsmassenes egenskaper som rensemedium kan unnlates fra dokumentasjonen dersom renseanlegget kun renser gråvann.

Det henvises til Forurensningsforskriften §12-10.

Utslippssted:
Utslippssted for avløpsvann fra renseanlegg har:

a) Utslipp til sjø og ferskvann lokaliseres minst 2 m under laveste vannstand.
b) Utslipp til elv kun forekommer til elv med helårsavrenning.
c) Utslipp til grunnen kun forekommer til stedegne løsmasser.

Det henvises til forurensningsforskriften § 12-11

Byggegrunn/Atkomst:

- Forholdene på stedet vurderes slik at det at slamavskiller og jordrenseanlegg kan bygges i samsvar med Norsk standard eller VA/Miljøblad
- Det er avlagt tilstrekkelig plass på eiendom til oppstillingsplass for tømmebil.
- Anlegg er plassert slik at det ikke kommer i konflikt med vannforsyningsanlegg.

Øvrige opplysninger:
For ordens skyld minnes det på at tiltakshaver skal være oppmerksom på Nordreisa kommunens renovasjonsforskrift:

- Slamavskiller for boligbebyggelse skal i tømmes minst en gang hvert andre år.
- Slamavskiller for hyttebebyggelse skal i tømmes hvert 4 år.
- Slamavskiller for offentlig bygg eller næringsbygg skal i tømmes hvert år.
- Septikkummen/anlegget skal merkes med ei stake hvor eiendommens gårdsnummer og bruksnummer er påført.
- Tømming foretas i perioden 1. mai til 15. oktober.
- Tiltakshaver skal sørge for at anleggene som tømmes er lett tilgjengelig for tømming med bil. Overdekking av kumlokk med snø, is, jord, plantekasser mv. fjernes av abonnenten før tømming utføres. Den som tømmer anlegget har rett til å plassere nødvendig utstyr på eiendommen for å få utført tømmingen.

Dokumentasjon ved tilsyn:
Kopi av denne tillatelse sammen med situasjonskart skal være tilgjengelig på byggeplassen.

Bortfall av tillatelse:
Er tiltaket ikke satt i gang senest innen 3 år etter at tillatelse er gitt, eller innstilles arbeidet i lengre tid enn 2 år, faller retten til å etablere utslippet bort. jf forurensningsforskriften § 13-5.

ØVRIGE LOVBESTEMMELSER:

Generell aktsomhetsplikt:
Enhver skal opptre aktsomt og gjøre det som er rimelig for å unngå skade på naturmangfoldet i strid med målene i «Lov om forvaltning av naturens mangfold» (Naturmangfoldloven) §§ 4 og 5. Utføres en aktivitet i henhold til en tillatelse av offentlig myndighet, anses aktsomhetsplikten oppfylt dersom forutsetningene for tillatelsen fremdeles er til stede.

Kultur- og fornminner:
Dersom det under utgraving i marka kommer fram gjenstander eller andre levninger som viser

eldre aktivitet i område, må arbeidet stanses og melding sendes Sametinget og Kulturetaten, Troms fylkeskommune omgående jfr. kulturminnelovens § 8 andre ledd. (pbl 2008 § 21-5, SAK10 § 6-2).

Klageadgang
*Vedtaket kan påklages til **Nordreisa kommune.** Klagefristen er 3 uker regnet fra den dagen da brevet kom fram til påført adressat. Det er tilstrekkelig at klagen er postlagt innen fristens utløp. Klagen skal sendes skriftlig til den som har truffet vedtaket, angi vedtaket det klages over, den eller de endringer som ønskes, og de grunner du vil anføre for klagen. Dersom du klager så sent at det kan være uklart for oss om du har klaget i rett tid, bes du også oppgi når denne melding kommer frem. Viser til Forvaltningslovens § 28.*

En slik klage kan føre til at avgjørelsen blir omgjort. Kommunen er ikke ansvarlig for tap som tiltakshaver måtte lide ved en slik omgjøring.

Ved all kontakt med avdelingen i denne sak, vennligst referer til saksnummer 2019/791.

Med vennlig hilsen

Sigrid Birkelund
Byggesaksbehandler
Direkte innvalg: 77 58 80 48
sigrid.birkelund@nordreisa.kommune.no

Dette dokumentet er produsert elektronisk, og har derfor ingen signatur.

Likelydende brev sendt til:			
Caroline Hammari	Røyelveien 62	9151	Storslett
RØRTJENESTE NORD AS	Postboks 173	9151	STORSLETT

Nordreisa kommune
Ráissa suohkan
Raisin komuuni

Caroline Hammari
Røyelveien 62
9151 Storslett

Delegert vedtak
Delegert utvalg miljø-, plan og utviklingsutvalget - nr. 104/19
Vedtaket er gjort i henhold til delegasjonsreglement gitt av Nordreisa kommunestyre i sak 57/16

Deres ref:	Vår ref (bes oppgitt ved svar):	Løpenr.	Arkivkode	Dato
	2019/791-3	6555/2019	1942/22/20/40	30.06.2019

Tillatelse til tiltak uten ansvarsrett på gnr. 1942/22/20 og 22/40 Klubbhus

BYGGETILLATELSE UTEN ANSVARSRETT

Etter plan og bygningsloven av 2008 (pbl.08) § 21-4 og 20-4
Vedtak hjemlet i delegasjonsreglement vedtatt av Nordreisa kommunestyre i sak 57/16.

Byggested:	Røyelveien 62	Gnr/Bnr:	22/20 og 22/40
Tiltakshaver:	Caroline Hammari og Per Jostein Solheim	Adresse:	Røyelveien 62, 9151 STORSLETT
Tiltakets art:	Nytt bygg- ikke boligformål- under 70 m²	Bruksareal:	38 m²

VEDTAK:

Tillatelse:
I medhold av pbl. 08 § 21-4 godkjennes søknad om tiltak uten ansvarsrett etter pbl. 08 § 20-4 mottatt 26.06.2019 om tillatelse til oppføring av et mindre klubbhus på gnr. 22 bnr. 20.

Det vises for øvrig til søknadens vedlagte tegninger og situasjonskart.

Nordreisa kommune har tatt i bruk eDialog. Med den kan du trygt sende oss brev og dokumenter elektronisk selv om de er unntatt offentlighet.

Vi oppfordrer alle til å ta i bruk ordningen med digital post – for hvert brev du leser digitalt fra oss er du med å bidra til besparelse på ca. 12 kroner. Fordelene er mange – les mer om digital post på vår hjemmeside.

Postadresse:
Postboks 174, N- 9156 Storslett
E-post:
postmottak@nordreisa.kommune.no

Besøksadresse:
Sentrum 17
Internett:
www.nordreisa.kommune.no

Telefon: + 47 77 58 80 00
Telefaks: + 47 77 77 07 01

Bankkonto: 4740.05.03954
Org.nr: 943 350 833

SAKSUTREDNING/BEGRUNNELSE FOR VEDTAKET:

Planstatus:
LNF- området.

Nabovarsling:
Naboer og gjenboere er varslet iht. pbl 2008 § 21-3 og SAK10 § 5-2.

Administrasjonens drøfting/begrunnelse:
Tiltakshavere skal oppføre ett mindre klubbhus. Det er gitt utslippstillatelse i samme sak, da det skal være toalett i klubbhuset. Det oppføres samtidig ridebaner med gjerder rundt og en parkeringsplass. Det vises til mottatt situasjonskart.

Tiltaket faller på grunn av sin størrelse inn under pbl. § 20-4 jfr. SAK10 § 3-1 hvor tiltakshaver selv kan stå for søknad, prosjektering, utførelse og kontroll. Selv om tiltakshaver etter denne bestemmelsen kan stå for disse oppgavene selv, er det ikke til hinder for at han lar oppgavene utføres av andre på sine vegne.

Det er tiltakshaver ansvar og påse at tiltaket oppføres iht. bestemmelser gitt i og i medhold av plan- og bygningsloven.

Byggegrunn, miljøforhold mv:
I henhold til søknad ansees byggegrunn sikret i hht pbl 2008 § 28-1
(flom- og rasfare, forurenset grunn, natur- og miljøforhold)
Minner om krav om radonsperre mot grunnen i bygninger beregnet for varig opphold jfr. byggeteknisk forskrift TEK17 § 13-5.

Atkomst/avkjørsel:
Eiendommen anses å være sikret lovlig atkomst i samsvar med pbl 2008 § 27-4.

Vannforsyning og avløp:
Eiendommen anses for å være sikret lovlig vannforsyning og avløp i samsvar med pbl 2008 §§ 27-1 og 27-2. Tilknyttes privat vannverk og avløpsanlegg.

Overvann og drensvann skal i størst mulig grad infiltreres eller på annen måte håndteres lokalt på eiendommen. Overvann skal ikke tilføres kommunale avløpsledninger da de ikke er dimensjonert for overvann eller drensvann. Håndtering av overvann kan skje gjennom infiltrasjon, utslipp til resipient eller ved å utnytte overvannet som en ressurs i samsvar med pbl 2008 § 27-2 og byggeteknisk forskrift TEK17 § 15-8.

Kultur- og fornminner:
Dersom det under utgraving i marka kommer fram gjenstander eller andre levninger som viser eldre aktivitet i område, må arbeidet stanses og melding sendes Sametinget og Kulturetaten, Troms fylkeskommune omgående jfr. kulturminnelovens § 8 andre ledd. (pbl 2008 § 21-5, SAK10 § 6-2).

Sikringstiltak ved byggearbeid:
Det vises til bestemmelsene i pbl 2008 § 28-2.

Avfall:

Alt avfall som tiltaket genererer og som ikke gjenbrukes i egen virksomhet, må leveres til mottak godkjent av forurensningsmyndighetene. Viser for øvrig til avfallsforskrift kap. 15, Byggavfall.

Dokumentasjon ved tilsyn:
Kopi av denne tillatelse sammen med beskrivelse av tiltaket, godkjent situasjonsplan for plassering, tegninger og ansvarsretter skal være tilgjengelig på byggeplassen.

Bortfall av tillatelse:
Er tiltaket ikke satt i gang senest innen 3 år etter at tillatelse er gitt, faller den bort. Det samme gjelder hvis tiltaket innstilles i lengre tid enn 2 år, jf pbl 2008 § 21-9.

Anmodning om ferdigattest:
Ved anmodning om ferdigattest, skal det sendes inn dokumentasjon for at slutt kontrollen ikke har avdekket feil eller mangler som hindrer ferdigattest, jf pbl 2008 § 21-10 og SAK10 § 8-1. Ved endringer som ikke krever egen søknad i forhold til tillatelsen, skal det innsendes oppdatert situasjonsplan og tegninger samt underretning om tiltakets plassering. Tiltaket skal ikke tas i bruk før ferdigattest foreligger.

ØVRIGE LOVBESTEMMELSER:
Generell aktsomhetsplikt:
Enhver skal opptre aktsomt og gjøre det som er rimelig for å unngå skade på naturmangfoldet i strid med målene i «Lov om forvaltning av naturens mangfold» (Naturmangfoldloven) §§ 4 og 5. Utføres en aktivitet i henhold til en tillatelse av offentlig myndighet, anses aktsomhetsplikten oppfylt dersom forutsetningene for tillatelsen fremdeles er til stede.

Klageadgang
*Vedtaket kan påklages til **Nordreisa kommune.** Klagefristen er 3 uker regnet fra den dagen da brevet kom fram til påført adressat. Det er tilstrekkelig at klagen er postlagt innen fristens utløp. Klagen skal sendes skriftlig til den som har truffet vedtaket, angi vedtaket det klages over, den eller de endringer som ønskes, og de grunner du vil anføre for klagen. Dersom du klager så sent at det kan være uklart for oss om du har klaget i rett tid, bes du også oppgi når denne melding kommer frem. Viser til Forvaltningslovens § 28.*

En slik klage kan føre til at avgjørelsen blir omgjort. Kommunen er ikke ansvarlig for tap som tiltakshaver måtte lide ved en slik omgjøring.

Ved all kontakt med avdelingen i denne sak, vennligst referer til saksnummer 19/791.

Med vennlig hilsen

Sigrid Birkelund
Byggesaksbehandler
Direkte innvalg: 77 58 80 48
sigrid.birkelund@nordreisa.kommune.no

Dette dokumentet er produsert elektronisk, og har derfor ingen signatur.

Nordreisa kommune
Ráissa suohkan
Raisin komuuni

«MOTTAKERNAVN»
«ADRESSE»
«POSTNR» «POSTSTED»

«KONTAKT»

Delegert vedtak
Delegert utvalg miljø-, plan og utviklingsutvalget - nr. 105/19
Vedtaket er gjort i henhold til delegasjonsreglement gitt av Nordreisa kommunestyre i sak 57/16

Deres ref:	Vår ref (bes oppgitt ved svar):	Løpenr.	Arkivkode	Dato
«REF»	2019/781-2	6561/2019	1942/47/235	30.06.2019

Tillatelse til tiltak 1942/47/235 Rehabilitering av vannledninger. Del 2 Sørkjosen.

BYGGETILLATELSE

Svar på søknad om tillatelse for tiltak etter plan- og bygningslovens 2008, § 20-1, § 20-2
Vedtak hjemlet i delegeringsreglement vedtatt av kommunestyre i sak 57/16.

Byggested:	Sørkjosen	Gnr/Bnr:	---
Tiltakshaver: Org.nr.:	NORDREISA KOMMUNE 943 350 833	Adresse:	Sentrum, 17, 9151 STORSLETT
Ansvarlig søker: Org. nr.:	SWECO NORGE AS 967 032 271	Adresse:	Hj.Johansensgate 23, 9007 TROMSØ
Tiltakets art:	Ny konstruksjon/anlegg	Bruksareal:	---

VEDTAK:

Tillatelse:
Med hjemmel i plan- og bygningsloven 2008 (pbl 2008) §§ 20-1, 20-2 og 21-4 godkjennes søknad om byggetillatelse mottatt 25.06.2019 for rehabilitering av eksisterende vannledninger i Sørkjosen. Dette er del to av rehabiliteringen. Fra «flyplassvegen til Raappanavegen».

Det vises for øvrig til søknadens vedlagte tegninger, situasjonskart og erklæringer om ansvarsrett.

Nordreisa kommune har tatt i bruk eDialog. Med den kan du trygt sende oss brev og dokumenter elektronisk selv om de er unntatt offentlighet.

Vi oppfordrer alle til å ta i bruk ordningen med digital post – for hvert brev du leser digitalt fra oss er du med å bidra til besparelse på ca. 12 kroner. Fordelene er mange – les mer om digital post på vår hjemmeside.

Postadresse:
Postboks 174, N- 9156 Storslett
E-post:
postmottak@nordreisa.kommune.no

Besøksadresse:
Sentrum 17
Internett:
www.nordreisa.kommune.no

Telefon: + 47 77 58 80 00
Telefaks: + 47 77 77 07 01

Bankkonto: 4740.05.03954
Org.nr: 943 350 833

Godkjenning av foretak for ansvarsrett:
Foretak med eller uten sentral godkjenning som søker ansvarsrett, bekrefter ved søknad at de oppfyller pbl 2008 § 23-3 og SAK10 §§ 9-1 og 9-2 til ansvarsrett for omsøkte fagområder. Det er ansvarlig søkers ansvar å påse at alle fag er dekket med ansvarsrett før arbeidet igangsettes jf pbl § 23-4.

Til arbeid som krever ansvarsrett og som ansvarlig foretak selv ikke utfører eller har nødvendig kompetanse for å utføre, skal ansvarlig foretak forvisse seg om at innleid foretak tilfredsstiller forskrifters krav til kompetanse for sitt fag og har kontrollsystemet på plass.

Foretak med sentral godkjenning:
Foretak som har sentral godkjenning for ansvarsrett etter pbl § 22-1 og SAK10 § 13-1 og som er godkjent registrert av godkjenningsorganet Direktoratet for byggkvalitet.

Foretak	Godkjenningsområde
SWECO NORGE AS Org. nr. 967 032 271	SØK - Ansvarlig søker, tiltakskl. 1 PRO - Ansvarlig prosjekterende og kontrollerende for prosjektering, tiltakskl. 2. UTF - Ansvarlig utførende og kontrollerende av utførelsen, tiltakskl. 2. Ansvarsområde: Ansvarlig for prosjekterende av grunnarbeid for ledningsanlegg, grunnlag for utstikking/ innmåling og istandsetting av berørt areal.
JOWA MASKIN AS Org. nr. 989 434 632	UTF - Ansvarlig utførende og kontrollerende av utførelsen, tiltakskl. 2. Ansvarsområde: Ansvarlig for grunnarbeid ledningsanlegg, innmåling og utstikking av tiltak, samt overflatearbeid / planering.

SAKSUTREDNING/BEGRUNNELSE FOR VEDTAKET:

Planstatus:
Plannavn: «Sørkjosen øst4» med planid.: 19421979_008.
Plannavn: «Sørkjosen vest C» med planid.: 19421979_003.

Nabovarsling:
Nordreisa kommune har tilskrevet og invitert beboere til informasjonsmøte tidlig i Feb 2018. I tillegg vil det sendes ut ny orientering til alle berørte naboer så snart detaljer om oppstart er avklart. Nordreisa kommune står for nabovarslingen.

Naboer og gjenboere er varslet iht. pbl 2008 § 213 og SAK10 § 5-2

Gjennomføringsplan:
Gjennomføringsplan foreligger jf pbl 2008 § 21-2, og SAK10 § 5-3

Uttalelse/ krav fra andre myndigheter:

Det er gitt tillatelse og vilkår fra Statens vegvesen for krysning av gangvei under arbeidet. Brev er vedlagt i byggesaken. Tillatelser må være godkjente av Statens vegvesen før igangsetting av tiltak.

Byggegrunn, miljøforhold mv:
I henhold til søknad ansees byggegrunn sikret i hht pbl 2008 § 28-1
(flom- og rasfare, forurenset grunn, natur- og miljøforhold)

Kultur- og fornminner:
Dersom det under utgraving i marka kommer fram gjenstander eller andre levninger som viser eldre aktivitet i område, må arbeidet stanses og melding sendes Sametinget og Kulturetaten, Troms fylkeskommune omgående jfr. kulturminnelovens § 8 andre ledd. (pbl 2008 § 21-5, SAK10 § 6-2).

Sikringstiltak ved byggearbeid:
Det vises til bestemmelsene i pbl 2008 § 28-2.

Avfall:
Alt avfall som tiltaket genererer, og som ikke gjenbrukes i egen virksomhet, må leveres til mottak godkjent av forurensningsmyndighetene. Viser for øvrig til avfallsforskrift kap. 15, Byggavfall.

Dokumentasjon ved tilsyn:
Kopi av denne tillatelse sammen med beskrivelse av tiltaket, godkjent situasjonsplan for plassering, tegninger og ansvarsretter skal være tilgjengelig på byggeplassen.

Anmodning om ferdigattest:
Ved anmodning om ferdigattest, skal det sendes inn dokumentasjon for at slutt kontrollen ikke har avdekket feil eller mangler som hindrer ferdigattest, jf pbl 2008 § 21-10 og SAK10 § 8-1. Ved endringer som ikke krever egen søknad i forhold til tillatelsen, skal det innsendes oppdatert situasjonsplan og tegninger samt underretning om tiltakets plassering. Kommunen krever også VA plan, stoppekran etc. og andre opplysninger for eiendommen ved anmodning om ferdigattest.

Bortfall av tillatelse:
Er tiltaket ikke satt i gang senest innen 3 år etter at tillatelse er gitt, faller den bort. Det samme gjelder hvis tiltaket innstilles i lengre tid enn 2 år, jf pbl 2008 § 21-9.

ØVRIGE LOVBESTEMMELSER:

Generell aktsomhetsplikt:
Enhver skal opptre aktsomt og gjøre det som er rimelig for å unngå skade på naturmangfoldet i strid med målene i «Lov om forvaltning av naturens mangfold» (Naturmangfoldloven) §§ 4 og 5. Utføres en aktivitet i henhold til en tillatelse av offentlig myndighet, anses aktsomhetsplikten oppfylt dersom forutsetningene for tillatelsen fremdeles er til stede.

Klageadgang
*Vedtaket kan påklages til **Nordreisa kommune.** Klagefristen er 3 uker regnet fra den dagen da brevet kom fram til påført adressat. Det er tilstrekkelig at klagen er postlagt innen fristens utløp. Klagen skal sendes skriftlig til den som har truffet vedtaket, angi vedtaket det klages over, den*

eller de endringer som ønskes, og de grunner du vil anføre for klagen. Dersom du klager så sent at det kan være uklart for oss om du har klaget i rett tid, bes du også oppgi når denne melding kommer frem. Viser til Forvaltningslovens § 28.

En slik klage kan føre til at avgjørelsen blir omgjort. Kommunen er ikke ansvarlig for tap som tiltakshaver måtte lide ved en slik omgjøring.

Ved all kontakt med avdelingen i denne sak, vennligst referer til saksnummer 2019/781.

Med vennlig hilsen

Sigrid Birkelund
Byggesaksbehandler
Direkte innvalg: 77 58 80 48
sigrid.birkelund@nordreisa.kommune.no

Dette dokumentet er produsert elektronisk, og har derfor ingen signatur.

Likelydende brev sendt til:			
SWECO NORGE AS	Postboks 80 Skøyen	0212	OSLO
NORDREISA KOMMUNE	Postboks 174	9151	STORSLETT
Kopi til:			
JOWA MASKIN AS		9151	STORSLETT

Nordreisa kommune
Ráissa suohkan
Raisin komuuni

Hanne Karin Vang
Bjørnemyra 41
9512 ALTA

Delegert vedtak
Delegert utvalg miljø-, plan og utviklingsutvalget - nr. 106/19
Vedtaket er gjort i henhold til delegasjonsreglement gitt av Nordreisa kommunestyre i sak 57/16

Deres ref:	Vår ref (bes oppgitt ved svar):	Løpenr.	Arkivkode	Dato
	2019/774-2	6564/2019	1942/62/40	30.06.2019

Tillatelse til tiltak uten ansvarsrett for gbr 1942/62/40 Tilbygg enebolig

BYGGETILLATELSE UTEN ANSVARSRETT

Etter plan og bygningsloven av 2008 (pbl.08) § 21-4 og 20-4
Vedtak hjemlet i delegasjonsreglement vedtatt av Nordreisa kommunestyre i sak 57/16.

Byggested:	Buktaveien 347	Gnr/Bnr:	62/40
Tiltakshaver:	Hanne Vang og Per Johnny Vang	Adresse:	Bjørnemyra 41, 9512 ALTA
Tiltakets art:	Tilbygg- under 50m² BYA/BRA	Bruksareal:	40m² + 34 m2

VEDTAK:

Tillatelse:
I medhold av pbl. 08 § 21-4 godkjennes søknad om tiltak uten ansvarsrett etter pbl. 08 § 20-4 mottatt 14.06.2019 om tillatelse til oppføring av tilbygg til enebolig på gnr. 62 bnr. 40.

Det vises for øvrig til søknadens vedlagte tegninger og situasjonskart.

Nordreisa kommune har tatt i bruk eDialog. Med den kan du trygt sende oss brev og dokumenter elektronisk selv om de er unntatt offentlighet.

Vi oppfordrer alle til å ta i bruk ordningen med digital post – for hvert brev du leser digitalt fra oss er du med å bidra til besparelse på ca. 12 kroner. Fordelene er mange – les mer om digital post på vår hjemmeside.

Postadresse:
Postboks 174, N- 9156 Storslett
E-post:
postmottak@nordreisa.kommune.no

Besøksadresse:
Sentrum 17
Internett:
www.nordreisa.kommune.no

Telefon: + 47 77 58 80 00
Telefaks: + 47 77 77 07 01

Bankkonto: 4740.05.03954
Org.nr: 943 350 833

SAKSUTREDNING/BEGRUNNELSE FOR VEDTAKET:

Planstatus:
LNF- område.

Nabovarsling:
Det er vurdert som ikke nødvendig med nabovarsel i saken. Dette da tilbygget vender mot eiendom som tiltakshavere selv eier og at det heller ikke er et området med større bebyggelse rundt.

Administrasjonens drøfting/begrunnelse:
Det bemerker at eiendommen ligger i et området med aktsomhet for jord- og flomskred. Et aktsomhetsområdet er en beregnet sannsynlighet. Eneboligen har vært der i lengre tid og vi kan ikke se at en utbygging av eneboligen vil gjøre vesentlig forskjell slik det er i dag. Fjellet over huset er i dag fylt med skog, noe som er positivt. Av menneskelige aktiviteter er det opprettet en skogsvei på oversiden, ca. 130 meter over huset.

Tiltaket faller på grunn av sin størrelse inn under pbl. § 20-4 jfr. SAK10 § 3-1 hvor tiltakshaver selv kan stå for søknad, prosjektering, utførelse og kontroll. Selv om tiltakshaver etter denne bestemmelsen kan stå for disse oppgavene selv, er det ikke til hinder for at han lar oppgavene utføres av andre på sine vegne.

Det er tiltakshaver ansvar og påse at tiltaket oppføres iht. bestemmelser gitt i og i medhold av plan- og bygningsloven.

Byggegrunn, miljøforhold mv:
I henhold til søknad ansees byggegrunn sikret i hht pbl 2008 § 28-1
(flom- og rasfare, forurenset grunn, natur- og miljøforhold)

Minner om krav om radonsperre mot grunnen i bygninger beregnet for varig opphold jfr. byggeteknisk forskrift TEK17 § 13-5.

Atkomst/avkjørsel:
Eiendommen anses å være sikret lovlig atkomst i samsvar med pbl 2008 § 27-4.

Vannforsyning og avløp:
Eiendommen anses for å være sikret lovlig vannforsyning og avløp i samsvar med pbl 2008 §§ 27-1 og 27-2.

Overvann og drensvann skal i størst mulig grad infiltreres eller på annen måte håndteres lokalt på eiendommen. Overvann skal ikke tilføres kommunale avløpsledninger da de ikke er dimensjonert for overvann eller drensvann. Håndtering av overvann kan skje gjennom infiltrasjon, utslipp til resipient eller ved å utnytte overvannet som en ressurs i samsvar med pbl 2008 § 27-2 og byggeteknisk forskrift TEK17 § 15-8.

Kultur- og fornminner:
Dersom det under utgraving i marka kommer fram gjenstander eller andre levninger som viser eldre aktivitet i område, må arbeidet stanses og melding sendes Sametinget og Kulturetaten, Troms fylkeskommune omgående jfr. kulturminnelovens § 8 andre ledd. (pbl 2008 § 21-5, SAK10 § 6-2).

Sikringstiltak ved byggearbeid:
Det vises til bestemmelsene i pbl 2008 § 28-2.

Avfall:
Alt avfall som tiltaket genererer og som ikke gjenbrukes i egen virksomhet, må leveres til mottak godkjent av forurensningsmyndighetene. Viser for øvrig til avfallsforskrift kap. 15, Byggavfall

Dokumentasjon ved tilsyn:
Kopi av denne tillatelse sammen med beskrivelse av tiltaket, godkjent situasjonsplan for plassering, tegninger og ansvarsretter skal være tilgjengelig på byggeplassen.

Bortfall av tillatelse:
Er tiltaket ikke satt i gang senest innen 3 år etter at tillatelse er gitt, faller den bort. Det samme gjelder hvis tiltaket innstilles i lengre tid enn 2 år, jf pbl 2008 § 21-9.

Anmodning om ferdigattest:
Ved anmodning om ferdigattest, skal det sendes inn dokumentasjon for at slutt kontrollen ikke har avdekket feil eller mangler som hindrer ferdigattest, jf pbl 2008 § 21-10 og SAK10 § 8-1. Ved endringer som ikke krever egen søknad i forhold til tillatelsen, skal det innsendes oppdatert situasjonsplan og tegninger samt underretning om tiltakets plassering. Tiltaket skal ikke tas i bruk før ferdigattest foreligger.

ØVRIGE LOVBESTEMMELSER:
Generell aktsomhetsplikt:
Enhver skal opptre aktsomt og gjøre det som er rimelig for å unngå skade på naturmangfoldet i strid med målene i «Lov om forvaltning av naturens mangfold» (Naturmangfoldloven) §§ 4 og 5. Utføres en aktivitet i henhold til en tillatelse av offentlig myndighet, anses aktsomhetsplikten oppfylt dersom forutsetningene for tillatelsen fremdeles er til stede.

Klageadgang
*Vedtaket kan påklages til **Nordreisa kommune.** Klagefristen er 3 uker regnet fra den dagen da brevet kom fram til påført adressat. Det er tilstrekkelig at klagen er postlagt innen fristens utløp. Klagen skal sendes skriftlig til den som har truffet vedtaket, angi vedtaket det klages over, den eller de endringer som ønskes, og de grunner du vil anføre for klagen. Dersom du klager så sent at det kan være uklart for oss om du har klaget i rett tid, bes du også oppgi når denne melding kommer frem. Viser til Forvaltningslovens § 28.*

En slik klage kan føre til at avgjørelsen blir omgjort. Kommunen er ikke ansvarlig for tap som tiltakshaver måtte lide ved en slik omgjøring.

Ved all kontakt med avdelingen i denne sak, vennligst referer til saksnummer 19/774.

Med vennlig hilsen

Sigrid Birkelund
Byggesaksbehandler
Direkte innvalg: 77 58 80 48
sigrid.birkelund@nordreisa.kommune.no

Dette dokumentet er produsert elektronisk, og har derfor ingen signatur.

Nordreisa kommune
Ráissa suohkan
Raisin komuuni

Hans-Albert Hansen
Reisadalen 950
9151 Storslett

Delegert vedtak
Delegert utvalg miljø-, plan og utviklingsutvalget - nr. 108/19
Vedtaket er gjort i henhold til delegasjonsreglement gitt av Nordreisa kommunestyre i sak 57/16

Deres ref:	Vår ref (bes oppgitt ved svar):	Løpenr.	Arkivkode	Dato
	2019/797-3	6608/2019	1942/23/32	01.07.2019

Utslippstillatelse 1942/23/32

UTSLIPPSTILLATELSE FOR MINDRE AVLØPSANLEGG

Etter lov om vern mot forurensninger og om avfall (forurensningsloven) og forskrift om begrensning av forurensning (forurensningsforskriften) §§ 13-3 og 13-4 Vedtak hjemlet i delegasjonsreglement vedtatt av Nordreisa kommunestyre i sak 57/16.

Byggested:	Reisadalen 952	Gnr/Bnr:	23/32
Tiltakshaver:	Hans-Albert Hansen	Adresse:	Reisa dalen 950 STORSLETT
Ansvarlig søker: Org. nr.	Drift og service nord AS 919 457 937	Adresse:	Reisadalen 950,STORSLETT
Tiltakets art:	Nytt anlegg	Bruksareal:	4 m3 + 50 m^2
Type avløpsvann:	Svartvann	Utslipp til:	Terreng

VEDTAK:

Tillatelse:
I medhold av forurensningsloven § 13-4 godkjennes søknad av 20.6.2019 om oppføring av mindre avløpsanlegg til bolig på gnr. 23 bnr. 32.

Det vises for øvrig til søknadens vedlagte situasjonskart og innleverte dokumentasjon på hvordan utslippet skal etableres og drives.

Godkjenning av foretak for ansvarsrett:
Foretak med eller uten sentral godkjenning som søker ansvarsrett, bekrefter ved søknad at de oppfyller pbl 2008 § 23-3 og SAK10 §§ 9-1 og 9-2 til ansvarsrett for omsøkte fagområder. Det er ansvarlig søkers ansvar å påse at alle fag er dekket med ansvarsrett før arbeidet igangsettes jf pbl § 23-4.

Til arbeid som krever ansvarsrett og som ansvarlig foretak selv ikke utfører eller har nødvendig kompetanse for å utføre, skal ansvarlig foretak forvisse seg om at innleid foretak tilfredsstiller forskrifters krav til kompetanse for sitt fag og har kontrollsystemet på plass.

Foretak med sentral godkjenning:
Foretak som har sentral godkjenning for ansvarsrett etter pbl § 22-1 og SAK10 § 13-1 og som er godkjent registrert av godkjenningsorganet Direktoratet for byggkvalitet.

Foretak	Godkjenningsområde
Drift og Service Nord AS Org. nr. 919 457 937	PRO/KPR - Ansvarlig prosjekterende og kontrollerende for prosjektering, tiltakskl. 1. UTF/KUT - Ansvarlig utførende og kontrollerende av utførelsen, tiltakskl. 1. Ansvarsområde: Ansvarlig for prosjekterende og utførende av avløpsanlegget.

SAKSUTREDNING/BEGRUNNELSE FOR VEDTAKET:

Administrasjonens drøfting/begrunnelse:
Det er innlevert dokumentasjon som bekrefter hvordan utslipp skal etableres og drives. Det er bekreftet av ansvarlig eier at han/hun er ansvarlig for forskriftmessig drift og vedlikehold.

Forhold som søker/prosjekterende/utførende må være oppmerksom på:

- Det skal monteres slamavskiller og jordrenseanlegg i samsvar med Norsk standard eller VA/Miljøblad
- Utslippet skal etableres og drives i samsvar med kravene i Forurensningsforskriften kapittel 12
- Før jordrenseanlegget lukkes etter legging av infiltrasjonsrør mv, skal kommunen gis et varsel på minst 2 arbeidsdager slik at forurensningsmyndigheten kan kontrollere anlegget.
- Ferdigattest skal sendes til kommunen når arbeidet er utført.

Renseanlegg:
Innkommet dokumentasjon av rensegrad er dokumentert av nøytral fagkyndig, samt med beskrivelse av utslippsstedet, utslippsanordningen- og dyp, for bruks av:

- Minirenseanlegg skal ha dokumentasjon som tilfredsstiller NS-EN-12566-3.
- Øvrige renseanlegg skal ha dokumentasjon på at anerkjent dimensjonering og utforming er benyttet.
- Renseanlegg med naturlig infiltrasjon i grunnen skal i tillegg ha dokumentasjon på at anleggets størrelse og plassering er tilpasset de aktuelle vannmengdene og grunnforholdene på stedet. Dokumentasjonen omfatter grunnundersøkelser og inneholder informasjon om hydraulisk kapasitet, infiltrasjonskapasitet, løsmassenes egenskaper som

rensemedium og risiko for forurensning. Løsmassenes egenskaper som rensemedium kan unnlates fra dokumentasjonen dersom renseanlegget kun renser gråvann.

Det henvises til Forurensningsforskriften §12-10.

Utslippssted:

Utslippssted for avløpsvann fra renseanlegg har:

a) Utslipp til sjø og ferskvann lokaliseres minst 2 m under laveste vannstand.
b) Utslipp til elv kun forekommer til elv med helårsavrenning.
c) Utslipp til grunnen kun forekommer til stedegne løsmasser.

Det henvises til forurensningsforskriften § 12-11

Byggegrunn/Atkomst:

- Forholdene på stedet vurderes slik at det at slamavskiller og jordrenseanlegg kan bygges i samsvar med Norsk standard eller VA/Miljøblad
- Det er avlagt tilstrekkelig plass på eiendom til oppstillingsplass for tømmebil.
- Anlegg er plassert slik at det ikke kommer i konflikt med vannforsyningsanlegg.

Øvrige opplysninger:

For ordens skyld minnes det på at tiltakshaver skal være oppmerksom på Nordreisa kommunens renovasjonsforskrift:

- Slamavskiller for boligbebyggelse skal i tømmes minst en gang hvert andre år.
- Slamavskiller for hyttebebyggelse skal i tømmes hvert 4 år.
- Slamavskiller for offentlig bygg eller næringsbygg skal i tømmes hvert år.
- Septikkummen/anlegget skal merkes med ei stake hvor eiendommens gårdsnummer og bruksnummer er påført.
- Tømming foretas i perioden 1. mai til 15. oktober.
- Tiltakshaver skal sørge for at anleggene som tømmes er lett tilgjengelig for tømming med bil. Overdekking av kumlokk med snø, is, jord, plantekasser mv. fjernes av abonnenten før tømming utføres. Den som tømmer anlegget har rett til å plassere nødvendig utstyr på eiendommen for å få utført tømmingen.

Dokumentasjon ved tilsyn:

Kopi av denne tillatelse sammen med situasjonskart skal være tilgjengelig på byggeplassen.

Bortfall av tillatelse:

Er tiltaket ikke satt i gang senest innen 3 år etter at tillatelse er gitt, eller innstilles arbeidet i lengre tid enn 2 år, faller retten til å etablere utslippet bort. jf forurensningsforskriften § 13-5.

ØVRIGE LOVBESTEMMELSER:

Generell aktsomhetsplikt:

Enhver skal opptre aktsomt og gjøre det som er rimelig for å unngå skade på naturmangfoldet i strid med målene i «Lov om forvaltning av naturens mangfold» (Naturmangfoldloven) §§ 4 og 5. Utføres en aktivitet i henhold til en tillatelse av offentlig myndighet, anses aktsomhetsplikten oppfylt dersom forutsetningene for tillatelsen fremdeles er til stede.

Kultur- og fornminner:

Dersom det under utgraving i marka kommer fram gjenstander eller andre levninger som viser

eldre aktivitet i område, må arbeidet stanses og melding sendes Sametinget og Kulturetaten, Troms fylkeskommune omgående jfr. kulturminnelovens § 8 andre ledd. (pbl 2008 § 21-5, SAK10 § 6-2).

Klageadgang

*Vedtaket kan påklages til **Nordreisa kommune.** Klagefristen er 3 uker regnet fra den dagen da brevet kom fram til påført adressat. Det er tilstrekkelig at klagen er postlagt innen fristens utløp. Klagen skal sendes skriftlig til den som har truffet vedtaket, angi vedtaket det klages over, den eller de endringer som ønskes, og de grunner du vil anføre for klagen. Dersom du klager så sent at det kan være uklart for oss om du har klaget i rett tid, bes du også oppgi når denne melding kommer frem. Viser til Forvaltningslovens § 28.*

En slik klage kan føre til at avgjørelsen blir omgjort. Kommunen er ikke ansvarlig for tap som tiltakshaver måtte lide ved en slik omgjøring.

Ved all kontakt med avdelingen i denne sak, vennligst referer til saksnummer 2019/797.

Med vennlig hilsen

Birger Storaas
birger.storaas@nordreisa.kommune.no

Dette dokumentet er produsert elektronisk, og har derfor ingen signatur.

Nordreisa kommune har tatt i bruk eDialog. Med den kan du trygt sende oss brev og dokumenter elektronisk selv om de er unntatt offentlighet.

Vi oppfordrer alle til å ta i bruk ordningen med digital post – for hvert brev du leser digitalt fra oss er du med å bidra til besparelse på ca. 12 kroner. Fordelene er mange – les mer om digital post på vår hjemmeside.

Nordreisa kommune
Ráissa suohkan
Raisin komuuni

«MOTTAKERNAVN»
«ADRESSE»
«POSTNR» «POSTSTED»

«KONTAKT»

Delegert vedtak
Delegert utvalg miljø-, plan og utviklingsutvalget - nr. 107/19
Vedtaket er gjort i henhold til delegasjonsreglement gitt av Nordreisa kommunestyre i sak 57/16

Deres ref:	Vår ref (bes oppgitt ved svar):	Løpenr.	Arkivkode	Dato
«REF»	2019/797-2	6580/2019	1942/23/32	01.07.2019

Tillatelse til tiltak på gnr. 1942/23/32 - ny bolig og tilbygg til bolig

BYGGETILLATELSE

Svar på søknad om tillatelse for tiltak etter plan- og bygningslovens 2008, § 20-1, § 20-2
Vedtak hjemlet i delegeringsreglement vedtatt av kommunestyre i sak 57/16.

Byggested:	Baskabut	Gnr/Bnr:	23/32
Tiltakshaver:	Hans-Albert Hansen	Adresse:	Reisadalen 950, Storslett
Ansvarlig søker: Org. nr.:	Betongservice AS 944896600	Adresse:	Industrivn. 24, Sørkjosen
Tiltakets art:	Nybygg bolig og et tilbygg	Bruksareal:	136 + 40 m² Sum 176 m2

VEDTAK:

Tillatelse:
Med hjemmel i plan- og bygningsloven 2008 (pbl 2008) §§ 20-1, 20-2 og 21-4 godkjennes søknad om byggetillatelse mottatt «REFDATO»06.06.2017 for permanent tillatelse for flyttet enebolig til gnr. 23/32. Dette er del 2 av søknader. Det vises til tidligere byggesak med saksnr. 18/1364. Tiltakshaver fører opp bolig med tilbygg som selvbygger, jf. byggesaksforskriftens § 6-8.

Det vises for øvrig til søknadens vedlagte tegninger, situasjonskart og erklæringer om ansvarsrett.

Nordreisa kommune har tatt i bruk eDialog. Med den kan du trygt sende oss brev og dokumenter elektronisk selv om de er unntatt offentlighet.

Vi oppfordrer alle til å ta i bruk ordningen med digital post – for hvert brev du leser digitalt fra oss er du med å bidra til besparelse på ca. 12 kroner. Fordelene er mange – les mer om digital post på vår hjemmeside.

Postadresse:
Postboks 174, N- 9156 Storslett
E-post:
postmottak@nordreisa.kommune.no

Besøksadresse:
Sentrum 17
Internett:
www.nordreisa.kommune.no

Telefon: + 47 77 58 80 00
Telefaks: + 47 77 77 07 01

Bankkonto: 4740.05.03954
Org.nr: 943 350 833

Godkjenning av foretak for ansvarsrett:
Foretak med eller uten sentral godkjenning som søker ansvarsrett, bekrefter ved søknad at de oppfyller pbl 2008 § 23-3 og SAK10 §§ 9-1 og 9-2 til ansvarsrett for omsøkte fagområder. Det er ansvarlig søkers ansvar å påse at alle fag er dekket med ansvarsrett før arbeidet igangsettes jf pbl § 23-4.

Til arbeid som krever ansvarsrett og som ansvarlig foretak selv ikke utfører eller har nødvendig kompetanse for å utføre, skal ansvarlig foretak forvisse seg om at innleid foretak tilfredsstiller forskrifters krav til kompetanse for sitt fag og har kontrollsystemet på plass.

Foretak med sentral godkjenning:
Foretak som har sentral godkjenning for ansvarsrett etter pbl § 22-1 og SAK10 § 13-1 og som er godkjent registrert av godkjenningsorganet Direktoratet for byggkvalitet.

Foretak	**Godkjenningsområde**
Betongservice AS Org. nr. 944 896 600	SØK - Ansvarlig søker, tiltakskl. 1
Rørtjeneste Nord AS Org.nr. 991 534 903	PRO/KPR - Ansvarlig prosjekterende og kontrollerende for prosjektering, tiltakskl. 1. UTF/KUT - Ansvarlig utførende og kontrollerende av utførelsen, tiltakskl. 1. Ansvarsområde: Sanitæranlegg

Tiltakshaver som selvbygger:
Tiltakshaver som selvbygger av egen bolig eller fritidsbolig, jf pbl 2008 § 23-8 og SAK10 § 6-8 gis personlig ansvarsrett da han sannsynliggjør at arbeidet vil bli utført iht. plan- og bygningslovens bestemmelser.

Selvbygger	**Godkjenningsområde**
Hans-Albert Hansen	PRO/KPR - Ansvarlig prosjekterende og kontrollerende for prosjektering, tiltakskl. 1. UTF/KUT - Ansvarlig utførende og kontrollerende av utførelsen, tiltakskl. 1. Ansvarsområde: Bygninger

SAKSUTREDNING/BEGRUNNELSE FOR VEDTAKET:

Planstatus:
Boligtomt.

Nabovarsling:
Naboer og gjenboere er varslet iht. pbl 2008 § 21-3 og SAK10 § 5-2.

Gjennomføringsplan:
Gjennomføringsplan foreligger jf pbl 2008 § 21-2, og SAK10 § 5-3

Administrasjonens drøfting/begrunnelse:
Boligen som var noe brannskadet, er flyttet fra en annen tomt. Det stilles derfor ikke krav om at den oppfyller alle krav i TEK 17 vedr. isolasjonskrav og balansert ventilasjon.

Byggegrunn, miljøforhold mv:
I henhold til søknad ansees byggegrunn sikret i hht pbl 2008 § 28-1
(flom- og rasfare, forurenset grunn, natur- og miljøforhold)

Atkomst/avkjørsel:
Eiendommen anses å være sikret lovlig atkomst i samsvar med pbl 2008 § 27-4.

Vannforsyning og avløp:
Eiendommen må være sikret lovlig vannforsyning og avløp i samsvar med pbl 2008 §§ 27-1 og 27-2. Tilknyttes kommunalt vannverk. Privat avløpsløsning som er søkt om i egen søknad.

Overvann og drensvann skal i størst mulig grad infiltreres eller på annen måte håndteres lokalt på eiendommen. Overvann skal ikke tilføres kommunale avløpsledninger da de ikke er dimensjonert for overvann eller drensvann. Håndtering av overvann kan skje gjennom infiltrasjon, utslipp til resipient eller ved å utnytte overvannet som en ressurs i samsvar med pbl 2008 § 27-2 og byggeteknisk forskrift TEK17 § 15-8.

Kultur- og fornminner:
Dersom det under utgraving i marka kommer fram gjenstander eller andre levninger som viser eldre aktivitet i område, må arbeidet stanses og melding sendes Sametinget og Kulturetaten, Troms fylkeskommune omgående jfr. kulturminnelovens § 8 andre ledd. (pbl 2008 § 21-5, SAK10 § 6-2).

Øvrige opplysninger:
For ordens skyld minnes om noen forhold som ansvarlig prosjekterende må være oppmerksom på:

Sikringstiltak ved byggearbeid:
Det vises til bestemmelsene i pbl 2008 § 28-2.

Avfall:
Alt avfall som tiltaket genererer, og som ikke gjenbrukes i egen virksomhet, må leveres til mottak godkjent av forurensningsmyndighetene. Viser for øvrig til avfallsforskrift kap. 15, Byggavfall.

Dokumentasjon ved tilsyn:
Kopi av denne tillatelse sammen med beskrivelse av tiltaket, godkjent situasjonsplan for plassering, tegninger og ansvarsretter skal være tilgjengelig på byggeplassen.

Anmodning om ferdigattest:
Ved anmodning om ferdigattest, skal det sendes inn dokumentasjon for at slutt kontrollen ikke har avdekket feil eller mangler som hindrer ferdigattest, jf pbl 2008 § 21-10 og SAK10 § 8-1.
Ved endringer som ikke krever egen søknad i forhold til tillatelsen, skal det innsendes oppdatert

situasjonsplan og tegninger samt underretning om tiltakets plassering. Kommunen krever også VA plan, stoppekran etc. og andre opplysninger for eiendommen ved anmodning om ferdigattest.

Bortfall av tillatelse:
Er tiltaket ikke satt i gang senest innen 3 år etter at tillatelse er gitt, faller den bort. Det samme gjelder hvis tiltaket innstilles i lengre tid enn 2 år, jf pbl 2008 § 21-9.

ØVRIGE LOVBESTEMMELSER:

Generell aktsomhetsplikt:
Enhver skal opptre aktsomt og gjøre det som er rimelig for å unngå skade på naturmangfoldet i strid med målene i «Lov om forvaltning av naturens mangfold» (Naturmangfoldloven) §§ 4 og 5. Utføres en aktivitet i henhold til en tillatelse av offentlig myndighet, anses aktsomhetsplikten oppfylt dersom forutsetningene for tillatelsen fremdeles er til stede.

Klageadgang
*Vedtaket kan påklages til **Nordreisa kommune.** Klagefristen er 3 uker regnet fra den dagen da brevet kom fram til påført adressat. Det er tilstrekkelig at klagen er postlagt innen fristens utløp. Klagen skal sendes skriftlig til den som har truffet vedtaket, angi vedtaket det klages over, den eller de endringer som ønskes, og de grunner du vil anføre for klagen. Dersom du klager så sent at det kan være uklart for oss om du har klaget i rett tid, bes du også oppgi når denne melding kommer frem. Viser til Forvaltningslovens § 28.*

En slik klage kan føre til at avgjørelsen blir omgjort. Kommunen er ikke ansvarlig for tap som tiltakshaver måtte lide ved en slik omgjøring.

Ved all kontakt med avdelingen i denne sak, vennligst referer til saksnummer 2019/7972019/797-2.

Med vennlig hilsen

Birger Storaas
birger.storaas@nordreisa.kommune.no

Dette dokumentet er produsert elektronisk, og har derfor ingen signatur.

Likelydende brev sendt til:

Hans-Albert Hansen	Reisadalen 950	Storslett
BETONGSERVICE AS	Industrivegen 24	SØRKJOSEN
RØRTJENESTE NORD AS	Postboks 173	STORSLETT

Nordreisa kommune
Ráissa suohkan
Raisin komuuni

«MOTTAKERNAVN»
«ADRESSE»
«POSTNR» «POSTSTED»

«KONTAKT»

Delegert vedtak
Delegert utvalg miljø-, plan og utviklingsutvalget - nr. 109/19
Vedtaket er gjort i henhold til delegasjonsreglement gitt av Nordreisa kommunestyre i sak 57/16

Deres ref:	Vår ref (bes oppgitt ved svar):	Løpenr.	Arkivkode	Dato
«REF»	2015/1039-12	6614/2019	U43	02.07.2019

Tillatelse til tiltak 1942/49/6 og 49/6/2 Rivning av bygg og kai

RIVNINGSTILLATELSE

Svar på søknad om tillatelse for tiltak etter plan- og bygningslovens 2008, § 20-1, § 20-2
Vedtak hjemlet i delegeringsreglement vedtatt av kommunestyre i sak 57/16.

Byggested:	Latterveien 204	Gnr/Bnr:	49/6 og 49/6/2
Tiltakshaver:	SALMAR ASA 960 514 718	Adresse:	7266 KVERVA
Ansvarlig søker: Org. nr.:	PERPETUUM AS 984 464 045	Adresse:	Stakkevollvegen 41, 9010 TROMSØ
Tiltakets art:	Rivning	Bruksareal:	---

VEDTAK:

Tillatelse:
Med hjemmel i plan- og bygningsloven 2008 (pbl 2008) §§ 20-1, 20-2 og 21-4 godkjennes søknad om rivningstillatelse mottatt 28.06.19 for rivning av et eldre lakseslakteri, kai og alt som tilhører det gamle slakteriet.

Det vises for øvrig til søknadens vedlagte tegninger, situasjonskart og erklæringer om ansvarsrett.

Godkjenning av foretak for ansvarsrett:
Foretak med eller uten sentral godkjenning som søker ansvarsrett, bekrefter ved søknad at de oppfyller pbl 2008 § 23-3 og SAK10 §§ 9-1 og 9-2 til ansvarsrett for omsøkte fagområder. Det er

Nordreisa kommune har tatt i bruk eDialog. Med den kan du trygt sende oss brev og dokumenter elektronisk selv om de er unntatt offentlighet.

Vi oppfordrer alle til å ta i bruk ordningen med digital post – for hvert brev du leser digitalt fra oss er du med å bidra til besparelse på ca. 12 kroner. Fordelene er mange – les mer om digital post på vår hjemmeside.

Postadresse:
Postboks 174, N- 9156 Storslett
E-post:
postmottak@nordreisa.kommune.no

Besøksadresse:
Sentrum 17
Internett:
www.nordreisa.kommune.no

Telefon: + 47 77 58 80 00
Telefaks: + 47 77 77 07 01

Bankkonto: 4740.05.03954
Org.nr: 943 350 833

ansvarlig søkers ansvar å påse at alle fag er dekket med ansvarsrett før arbeidet igangsettes jf pbl § 23-4.

Til arbeid som krever ansvarsrett og som ansvarlig foretak selv ikke utfører eller har nødvendig kompetanse for å utføre, skal ansvarlig foretak forvisse seg om at innleid foretak tilfredsstiller forskrifters krav til kompetanse for sitt fag og har kontrollsystemet på plass.

Foretak med sentral godkjenning:
Foretak som har sentral godkjenning for ansvarsrett etter pbl § 22-1 og SAK10 § 13-1 og som er godkjent registrert av godkjenningsorganet Direktoratet for byggkvalitet.

Foretak	Godkjenningsområde
PERPETUUM AS Org. nr. 949 464 045	SØK - Ansvarlig søker, tiltakskl. 1 PRO/KPR - Ansvarlig prosjekterende og kontrollerende for prosjektering, tiltakskl. 1. Ansvarsområde: Ansvarlig søker og ansvarlig for prosjekteringen av tiltaket.

Foretak uten sentral godkjenning:
Med hjemmel i pbl 2008 § 23-3 og SAK10 §§ 9-1 og 9-2, erklærer følgende foretak ansvarsrett i forbindelse med omsøkte tiltak:

Foretak	Godkjenningsområde
SKJERVØY PARK OG ANLEGGSSERVICE Org. nr. 992 753 366	UTF/KUT - Ansvarlig utførende og kontrollerende av utførelsen, tiltakskl. 1. Ansvarsområde: Ansvarlig for utførende arbeidet av rivningen.

SAKSUTREDNING/BEGRUNNELSE FOR VEDTAKET:

Planstatus:
LNF- området.

Nabovarsling:
Naboer og gjenboere er varslet iht. pbl 2008 § 21-3 og SAK10 § 5-2.
Pr 2.7.19 har naboer ikke mottatt nabovarselet. Knut Skogvold og Helge Olsen er kontaktet pr telefon av Nordreisa kommune i dag, og har ikke merknader til tiltaket. På grunn av ferieavvikling har vi framskyndet saksbehandlingen før fristen for nabomerknader er utgått.

Gjennomføringsplan:
Gjennomføringsplan foreligger jf pbl 2008 § 21-2, og SAK10 § 5-3

Byggegrunn, miljøforhold mv:
I henhold til søknad ansees byggegrunn sikret i hht pbl 2008 § 28-1
(flom- og rasfare, forurenset grunn, natur- og miljøforhold)

Atkomst/avkjørsel:

Eiendommen anses å være sikret lovlig atkomst i samsvar med pbl 2008 § 27-4.

Vannforsyning og avløp:
Eiendommen anses for å være sikret lovlig vannforsyning og avløp i samsvar med pbl 2008 §§ 27-1 og 27-2.

Overvann og drensvann skal i størst mulig grad infiltreres eller på annen måte håndteres lokalt på eiendommen. Overvann skal ikke tilføres kommunale avløpsledninger da de ikke er dimensjonert for overvann eller drensvann. Håndtering av overvann kan skje gjennom infiltrasjon, utslipp til resipient eller ved å utnytte overvannet som en ressurs i samsvar med pbl 2008 § 27-2 og byggeteknisk forskrift TEK17 § 15-8.

Kultur- og fornminner:
Dersom det under utgraving i marka kommer fram gjenstander eller andre levninger som viser eldre aktivitet i område, må arbeidet stanses og melding sendes Sametinget og Kulturetaten, Troms fylkeskommune omgående jfr. kulturminnelovens § 8 andre ledd. (pbl 2008 § 21-5, SAK10 § 6-2).

Sikringstiltak ved byggearbeid:
Det vises til bestemmelsene i pbl 2008 § 28-2.

Avfall:
Ved rivning av bygning eller del av bygningen som overskrider 100 m^2 BRA skal det foreligge avfallsplan i tiltaket og miljøsaneringsbeskrivelse, jfr. SAK10 § 5-5 bokstav h.

Dokumentasjon ved tilsyn:
Kopi av denne tillatelse sammen med beskrivelse av tiltaket, godkjent situasjonsplan for plassering, tegninger og ansvarsretter skal være tilgjengelig på byggeplassen.

Anmodning om ferdigattest:
Ved anmodning om ferdigattest, skal det sendes inn dokumentasjon for at slutt kontrollen ikke har avdekket feil eller mangler som hindrer ferdigattest, jf pbl 2008 § 21-10 og SAK10 § 8-1. Ved endringer som ikke krever egen søknad i forhold til tillatelsen, skal det innsendes oppdatert situasjonsplan og tegninger samt underretning om tiltakets plassering. Kommunen krever også VA plan, stoppekran etc. og andre opplysninger for eiendommen ved anmodning om ferdigattest.

Bortfall av tillatelse:
Er tiltaket ikke satt i gang senest innen 3 år etter at tillatelse er gitt, faller den bort. Det samme gjelder hvis tiltaket innstilles i lengre tid enn 2 år, jf pbl 2008 § 21-9.

ØVRIGE LOVBESTEMMELSER:

Generell aktsomhetsplikt:
Enhver skal opptre aktsomt og gjøre det som er rimelig for å unngå skade på naturmangfoldet i strid med målene i «Lov om forvaltning av naturens mangfold» (Naturmangfoldloven) §§ 4 og 5. Utføres en aktivitet i henhold til en tillatelse av offentlig myndighet, anses aktsomhetsplikten oppfylt dersom forutsetningene for tillatelsen fremdeles er til stede.

Klageadgang

Vedtaket kan påklages til ***Nordreisa kommune.*** *Klagefristen er 3 uker regnet fra den dagen da brevet kom fram til påført adressat. Det er tilstrekkelig at klagen er postlagt innen fristens utløp. Klagen skal sendes skriftlig til den som har truffet vedtaket, angi vedtaket det klages over, den eller de endringer som ønskes, og de grunner du vil anføre for klagen. Dersom du klager så sent at det kan være uklart for oss om du har klaget i rett tid, bes du også oppgi når denne melding kommer frem. Viser til Forvaltningslovens § 28.*

En slik klage kan føre til at avgjørelsen blir omgjort. Kommunen er ikke ansvarlig for tap som tiltakshaver måtte lide ved en slik omgjøring.

Ved all kontakt med avdelingen i denne sak, vennligst referer til saksnummer 2015/1039.

Med vennlig hilsen

May Halonen
Virksomhetsleder
may.halonen@nordreisa.kommune.no

Dette dokumentet er produsert elektronisk, og har derfor ingen signatur.

Likelydende brev sendt til:
PERPETUUM AS Stakkevollvegen 41 TROMSØ
SALMAR ASA KVERVA

Kopi til:
SKJERVØY PARK OG ANLEGGSSERVICE AS Postboks 232 9189 SKJERVØY

Nordreisa kommune
Ráissa suohkan
Raisin komuuni

Rigmor Margrethe Olsen
Fjæreplyttvegen 5
9022 KROKELVDALEN

Delegert vedtak
Delegert utvalg miljø-, plan og utviklingsutvalget - nr. 110/19
Vedtaket er gjort i henhold til delegasjonsreglement gitt av Nordreisa kommunestyre i sak 57/16

Deres ref:	Vår ref (bes oppgitt ved svar):	Løpenr.	Arkivkode	Dato
	2018/1034-4	6931/2019	231	11.07.2019

Søknad om fritak for feieravgift gnr 1942/47/4

Saksopplysninger:
Hjemmel i LOV-2002-06-14-20 Lov om vern mot brann, eksplosjon og ulykker med farlig stoff og om brannvesenets redningsoppgaver (brann- og eksplosjonsvernloven) og FOR-2015-12-17-1710 Forskrift om brannforebygging.

Vurderinger:
Gnr.22 Bnr.47 Komtek – Avtale 205173 Bygg nr. 192181429 Fritidsbygg

Kommunen kan etter søknad gi fritak fra å betale gebyr i følgende tilfeller:
1. Bygningen har ikke montert fyringsanlegg.
2. Fyringsanlegg er frakoblet røykløp og røykkanal blendet.

Søknad 24052019 med begrunnelse av fritak. Bygget bruker elektrisitet som fyringskilde, men det er fyringsanlegg i bygget.

Søknaden tilfredsstiller ikke punkt 1-2 for fritak av feiing og tilsynsgebyr

Nordreisa kommune har tatt i bruk eDialog. Med den kan du trygt sende oss brev og dokumenter elektronisk selv om de er unntatt offentlighet.

Vi oppfordrer alle til å ta i bruk ordningen med digital post – for hvert brev du leser digitalt fra oss er du med å bidra til besparelse på ca. 12 kroner. Fordelene er mange – les mer om digital post på vår hjemmeside.

Postadresse:
Postboks 174, N- 9156 Storslett
E-post:
postmottak@nordreisa.kommune.no

Besøksadresse:
Sentrum 17
Internett:
www.nordreisa.kommune.no

Telefon: + 47 77 58 80 00
Telefaks: + 47 77 77 07 01

Bankkonto: 4740.05.03954
Org.nr: 943 350 833

Vedtak:
Søknaden avslås med virkning fra 29052019

Klageadgang
*Vedtaket kan påklages til **miljø-, plan og utviklingsutvalget** Klagefristen er 3 uker regnet fra den dagen da brevet kom fram til påført adressat. Det er tilstrekkelig at klagen er postlagt innen fristens utløp.*

Klagen skal sendes skriftlig til den som har truffet vedtaket, angi vedtaket det klages over, den eller de endringer som ønskes, og de grunner du vil anføre for klagen. Dersom du klager så sent at det kan være uklart for oss om du har klaget i rett tid, bes du også oppgi når denne melding kommer frem.

Med vennlig hilsen

Nils-Arnold Nilsen
Brannsjef, region nord
nils.nilsen@kvanangen.kommune.no

Dette dokumentet er produsert elektronisk, og har derfor ingen signatur.

Nordreisa kommune
Utvikling

«MOTTAKERNAVN»
«ADRESSE»
«POSTNR» «POSTSTED»

«KONTAKT»

Delegert vedtak
Delegert utvalg miljø-, plan og utviklingsutvalget - nr. 112/19

Deres ref:	Vår ref (bes oppgitt ved svar):	Løpenr.	Arkivkode	Dato
«REF»	2018/878-6	7123/2019	1942/65/32	23.07.2019

Ferdigattest 1942/65/32 Tilbygg enebolig

FERDIGATTEST
Svar på anmodning om ferdigattest, jf pbl § 21-10
Vedtak hjemlet i delegasjonsreglement vedtatt av Nordreisa kommunestyre i sak 57/16

Byggested:	Fosnes 63	Gnr/Bnr:	65/32
Tiltakshaver:	Jean Kasper Risto	Adresse:	Fosnes 63, 9151 STORSLETT
Ansvarlig søker: Org. nr.	ADVISORWEST WAARDAL 913 300 610	Adresse:	Florvågvegen 109, 5305 FLORVÅG
Tiltakets art:	Tilbygg- over 50 m^2	Bruksareal:	52,7 m^2
Byggetillatelse/Igangsettingstillatelse sak-dato		175/18 10.08.2019	

VEDTAK:

Med hjemmel i plan- og bygningsloven § 21-10 gis ferdigattesten i henhold til ferdigmelding datert 16.07.2019 fra ansvarlig søker for oppføring av tilbygg til enebolig på gnr. 65 bnr. 32.

Postadresse:
Postboks 174, N- 9156 Storslett
E-post:
postmottak@nordreisa.kommune.no

Besøksadresse:
Sentrum 17
Internett:
www.nordreisa.kommune.no

Telefon: + 47 77 58 80 00
Telefaks: + 47 77 77 07 01

Bankkonto: 4740.05.03954
Org.nr: 943 350 833

Saksutredning/begrunnelse for vedtaket:
I innsendte sluttdokumentasjonen og erklæring om ferdigstillelse er det bekreftet av ansvarlig søker/ tiltakshaver at tiltaket er utført i samsvar med tillatelsen og bestemmelser i eller i medhold av plan og bygningsloven jf. Pbl 2008 § 21-10. Ved søknad om ferdigattest har ansvarlig søker bekreftet at tilstrekkelig dokumentasjon som grunnlag for driftsfasen er overført til byggverkets eier.

Innlevert dokumentasjon:

- Der det kreves gjennomføringsplan er denne vedlagt søknad om ferdigattest, jf. Forskrift om byggesak (byggesaksforskriften) § 5-3.
- Der det kreves avfallsplan eller miljøsaneringsbeskrivelse, jf. Byggteknisk forskrift § 9-6 og § 9-7, skal sluttrapport som dokumenterer faktisk disponering av avfallet er denne vedlagt søknad om ferdigattest
- Dersom det er foretatt justeringer i forhold til tillatelsen som ikke krever endringssøknad, skal søker ha sendt dette senest ved ferdigattest eller midlertidig brukstillatelse sende oppdatert situasjonsplan, tegninger og dokumentasjon om tiltakets plassering slik den er utført.
- For tiltak som krever uavhengig kontroll skal det foreligge dokumentasjon på for utført sluttkontroll, jf. Plan- og bygningsloven § 24-2.

Klagerett:
*Vedtaket kan påklages til **Nordreisa kommune.** Klagefristen er 3 uker regnet fra den dagen da brevet kom fram til påført adressat. Det er tilstrekkelig at klagen er postlagt innen fristens utløp.*

Klagen skal sendes skriftlig, angi vedtaket det klages over, den eller de endringer som ønskes, og de grunner du vil anføre for klagen. Dersom du klager så sent at det kan være uklart for oss om du har klaget i rett tid, bes du også oppgi når denne melding kommer frem.

En slik klage kan føre til at avgjørelsen blir omgjort. Kommunen er ikke ansvarlig for tap som tiltakshaver måtte lide ved en slik omgjøring.

Ved senere henvendelse vedrørende saken, vennligst oppgi referansenummer 2018/878.

Med vennlig hilsen

Sigrid Birkelund
Byggesaksbehandler
Direkte innvalg: 77 58 80 48
sigrid.birkelund@nordreisa.kommune.no

Dette dokumentet er produsert elektronisk, og har derfor ingen signatur.

Likelydende brev sendt til:

ADVISORWEST WAARDAL	Storebotn 57A	5309	KLEPPESTØ
Jean Kasper Risto	Fosnes 63	9151	Storslett

Nordreisa kommune
Utvikling

«MOTTAKERNAVN»
«ADRESSE»
«POSTNR» «POSTSTED»

«KONTAKT»

Delegert vedtak
Delegert utvalg miljø-, plan og utviklingsutvalget - nr. 113/19

Deres ref:	Vår ref (bes oppgitt ved svar):	Løpenr.	Arkivkode	Dato
«REF»	2015/1556-7	7131/2019	1942/47/155	23.07.2019

Ferdigattest 1942/47/155 Ny boenhet i kjeller

FERDIGATTEST
Svar på anmodning om ferdigattest, jf pbl § 21-10
Vedtak hjemlet i delegasjonsreglement vedtatt av Nordreisa kommunestyre i sak 57/16

Byggested:	Bjørklysvingen 24, 9152 SØRKJOSEN	Gnr/Bnr:	47/155
Tiltakshaver:	Stian Hansen	Adresse:	Bjørklysvingen 24, 9152 SØRKJOSEN
Ansvarlig søker: Org. nr.	BM Per Strand Storslett AS	Adresse:	Hovedvegen 16, 9151 STORSLETT
Tiltakets art:	Endring av bygg - bruksendring	Bruksareal:	92,8 m^2
Byggetillatelse/Igangsettingstillatelse sak-dato		129/15 30.10.2015	

VEDTAK:

Med hjemmel i plan- og bygningsloven § 21-10 gis ferdigattesten i henhold til ferdigmelding datert 28.05.2019/ 21.06.2019 fra ansvarlig søker for oppføring av ny boenhet i kjeller på gnr. 47 bnr. 155.

Postadresse:
Postboks 174, N- 9156 Storslett
E-post:
postmottak@nordreisa.kommune.no

Besøksadresse:
Sentrum 17
Internett:
www.nordreisa.kommune.no

Telefon: + 47 77 58 80 00
Telefaks: + 47 77 77 07 01

Bankkonto: 4740.05.03954
Org.nr: 943 350 833

Saksutredning/begrunnelse for vedtaket:
I innsendte sluttdokumentasjonen og erklæring om ferdigstillelse er det bekreftet av ansvarlig søker/ tiltakshaver at tiltaket er utført i samsvar med tillatelsen og bestemmelser i eller i medhold av plan og bygningsloven jf. Pbl 2008 § 21-10. Ved søknad om ferdigattest har ansvarlig søker bekreftet at tilstrekkelig dokumentasjon som grunnlag for driftsfasen er overført til byggverkets eier.

Innlevert dokumentasjon:

- Der det kreves gjennomføringsplan er denne vedlagt søknad om ferdigattest, jf. Forskrift om byggesak (byggesaksforskriften) § 5-3.
- Der det kreves avfallsplan eller miljøsaneringsbeskrivelse, jf. Byggteknisk forskrift § 9-6 og § 9-7, skal sluttrapport som dokumenterer faktisk disponering av avfallet er denne vedlagt søknad om ferdigattest
- Dersom det er foretatt justeringer i forhold til tillatelsen som ikke krever endringssøknad, skal søker ha sendt dette senest ved ferdigattest eller midlertidig brukstillatelse sende oppdatert situasjonsplan, tegninger og dokumentasjon om tiltakets plassering slik den er utført.
- For tiltak som krever uavhengig kontroll skal det foreligge dokumentasjon på for utført sluttkontroll, jf. Plan- og bygningsloven § 24-2.

Event. tilleggsinformasjon:

- Ny boenhet vil få adresse. Dermed blir eksisterende adresse endret til Bjørklysvingen 24 A og den nye boenheten vil få adresse Bjørklysvingen 24 B.
- Ansvarlig søker har endret navn fra BM Per strand Storslett AS til Montér.

Klagerett:
Vedtaket kan påklages til ***Nordreisa kommune.*** *Klagefristen er 3 uker regnet fra den dagen da brevet kom fram til påført adressat. Det er tilstrekkelig at klagen er postlagt innen fristens utløp.*

Klagen skal sendes skriftlig, angi vedtaket det klages over, den eller de endringer som ønskes, og de grunner du vil anføre for klagen. Dersom du klager så sent at det kan være uklart for oss om du har klaget i rett tid, bes du også oppgi når denne melding kommer frem.

En slik klage kan føre til at avgjørelsen blir omgjort. Kommunen er ikke ansvarlig for tap som tiltakshaver måtte lide ved en slik omgjøring.

Ved senere henvendelse vedrørende saken, vennligst oppgi referansenummer 2015/1556.

Med vennlig hilsen

Sigrid Birkelund
Byggesaksbehandler
Direkte innvalg: 77 58 80 48
sigrid.birkelund@nordreisa.kommune.no

Dette dokumentet er produsert elektronisk, og har derfor ingen signatur.

Likelydende brev sendt til:

Per strand Storslett AS	Ron.victor.olsen@per-strand.no		
Stian Andre Hansen	Bjørklysvingen 24	9152	Sørkjosen

Nordreisa kommune
Ráissa suohkan
Raisin komuuni

Asbjørn Johan Jensen
Vest-Uløyveien 521
9159 Havnnes

Delegert vedtak
Delegert utvalg miljø-, plan og utviklingsutvalget - nr. 114/19
Vedtaket er gjort i henhold til delegasjonsreglement gitt av Nordreisa kommunestyre i sak 57/16

Deres ref:	Vår ref (bes oppgitt ved svar):	Løpenr.	Arkivkode	Dato
	2019/855-3	7148/2019	1942/81/67	31.07.2019

Tillatelse til tiltak uten ansvarsrett for gbr 1942/81/67 Tilbygg fritidsbolig

BYGGETILLATELSE UTEN ANSVARSRETT

Etter plan og bygningsloven av 2008 (pbl.08) § 21-4 og 20-4
Vedtak hjemlet i delegasjonsreglement vedtatt av Nordreisa kommunestyre i sak 57/16.

Byggested:	Vest- Uløyveien 521	Gnr/Bnr:	81/67
Tiltakshaver:	Asbjørn Johan Jensen	Adresse:	Vest- Uløyveien 521, 9159 HAVNNES
Tiltakets art:	Tilbygg- under 50 m²	Bruksareal:	17,3 m²

VEDTAK:

Tillatelse:
I medhold av pbl. 08 § 21-4 godkjennes søknad om tiltak uten ansvarsrett etter pbl. 08 § 20-4 mottatt 01.07.2019 om tillatelse til oppføring av tilbygg til fritidsbolig på gnr. 81 bnr. 67.

Det vises for øvrig til søknadens vedlagte tegninger og situasjonskart, samt kvittering for nabovarsel mottatt 31.07.2019.

Nordreisa kommune har tatt i bruk eDialog. Med den kan du trygt sende oss brev og dokumenter elektronisk selv om de er unntatt offentlighet.

Vi oppfordrer alle til å ta i bruk ordningen med digital post – for hvert brev du leser digitalt fra oss er du med å bidra til besparelse på ca. 12 kroner. Fordelene er mange – les mer om digital post på vår hjemmeside.

Postadresse:
Postboks 174, N- 9156 Storslett
E-post:
postmottak@nordreisa.kommune.no

Besøksadresse:
Sentrum 17
Internett:
www.nordreisa.kommune.no

Telefon: + 47 77 58 80 00
Telefaks: + 47 77 77 07 01

Bankkonto: 4740.05.03954
Org.nr: 943 350 833

SAKSUTREDNING/BEGRUNNELSE FOR VEDTAKET:

Planstatus:
Plannavn: Steallijeaggi med planid:19422007_002. Formålsflate H11 Fritidsbebyggelse

Nabovarsling:
Naboer og gjenboere er varslet iht. pbl 2008 § 21-3 og SAK10 § 5-2.

Administrasjonens drøfting/begrunnelse:
Tiltaket faller på grunn av sin størrelse inn under pbl. § 20-4 jfr. SAK10 § 3-1 hvor tiltakshaver selv kan stå for søknad, prosjektering, utførelse og kontroll. Selv om tiltakshaver etter denne bestemmelsen kan stå for disse oppgavene selv, er det ikke til hinder for at han lar oppgavene utføres av andre på sine vegne.

Det er tiltakshaver ansvar og påse at tiltaket oppføres iht. bestemmelser gitt i og i medhold av plan- og bygningsloven.

Byggegrunn, miljøforhold mv:
I henhold til søknad ansees byggegrunn sikret i hht pbl 2008 § 28-1
(flom- og rasfare, forurenset grunn, natur- og miljøforhold)
Minner om krav om radonsperre mot grunnen i bygninger beregnet for varig opphold jfr. byggeteknisk forskrift TEK17 § 13-5.

Atkomst/avkjørsel:
Eiendommen anses å være sikret lovlig atkomst i samsvar med pbl 2008 § 27-4.

Vannforsyning og avløp:
Eiendommen anses for å være sikret lovlig vannforsyning og avløp i samsvar med pbl 2008 §§ 27-1 og 27-2. Tilknyttet privat vannforsyning og privat avløpsanlegg.

Overvann og drensvann skal i størst mulig grad infiltreres eller på annen måte håndteres lokalt på eiendommen. Overvann skal ikke tilføres kommunale avløpsledninger da de ikke er dimensjonert for overvann eller drensvann. Håndtering av overvann kan skje gjennom infiltrasjon, utslipp til resipient eller ved å utnytte overvannet som en ressurs i samsvar med pbl 2008 § 27-2 og byggeteknisk forskrift TEK17 § 15-8.

Kultur- og fornminner:
Dersom det under utgraving i marka kommer fram gjenstander eller andre levninger som viser eldre aktivitet i område, må arbeidet stanses og melding sendes Sametinget og Kulturetaten, Troms fylkeskommune omgående jfr. kulturminnelovens § 8 andre ledd. (pbl 2008 § 21-5, SAK10 § 6-2).

Sikringstiltak ved byggearbeid:
Det vises til bestemmelsene i pbl 2008 § 28-2.

Avfall:
Alt avfall som tiltaket genererer og som ikke gjenbrukes i egen virksomhet, må leveres til mottak godkjent av forurensningsmyndighetene. Viser for øvrig til avfallsforskrift kap. 15, Byggavfall.

Dokumentasjon ved tilsyn:
Kopi av denne tillatelse sammen med beskrivelse av tiltaket, godkjent situasjonsplan for plassering, tegninger og ansvarsretter skal være tilgjengelig på byggeplassen.

Bortfall av tillatelse:
Er tiltaket ikke satt i gang senest innen 3 år etter at tillatelse er gitt, faller den bort. Det samme gjelder hvis tiltaket innstilles i lengre tid enn 2 år, jf pbl 2008 § 21-9.

Anmodning om ferdigattest:
Ved anmodning om ferdigattest, skal det sendes inn dokumentasjon for at slutt kontrollen ikke har avdekket feil eller mangler som hindrer ferdigattest, jf pbl 2008 § 21-10 og SAK10 § 8-1. Ved endringer som ikke krever egen søknad i forhold til tillatelsen, skal det innsendes oppdatert situasjonsplan og tegninger samt underretning om tiltakets plassering. Tiltaket skal ikke tas i bruk før ferdigattest foreligger.

ØVRIGE LOVBESTEMMELSER:
Generell aktsomhetsplikt:
Enhver skal opptre aktsomt og gjøre det som er rimelig for å unngå skade på naturmangfoldet i strid med målene i «Lov om forvaltning av naturens mangfold» (Naturmangfoldloven) §§ 4 og 5. Utføres en aktivitet i henhold til en tillatelse av offentlig myndighet, anses aktsomhetsplikten oppfylt dersom forutsetningene for tillatelsen fremdeles er til stede.

Klageadgang
*Vedtaket kan påklages til **Nordreisa kommune.** Klagefristen er 3 uker regnet fra den dagen da brevet kom fram til påført adressat. Det er tilstrekkelig at klagen er postlagt innen fristens utløp. Klagen skal sendes skriftlig til den som har truffet vedtaket, angi vedtaket det klages over, den eller de endringer som ønskes, og de grunner du vil anføre for klagen. Dersom du klager så sent at det kan være uklart for oss om du har klaget i rett tid, bes du også oppgi når denne melding kommer frem. Viser til Forvaltningslovens § 28.*

En slik klage kan føre til at avgjørelsen blir omgjort. Kommunen er ikke ansvarlig for tap som tiltakshaver måtte lide ved en slik omgjøring.

Ved all kontakt med avdelingen i denne sak, vennligst referer til saksnummer 19/855.

Med vennlig hilsen

Sigrid Birkelund
Byggesaksbehandler
Direkte innvalg: 77 58 80 48
sigrid.birkelund@nordreisa.kommune.no

Dette dokumentet er produsert elektronisk, og har derfor ingen signatur.

Nordreisa kommune
Ráissa suohkan
Raisin komuuni

Steinar Asle Østgård
Engvegen 4
9151 Storslett

Delegert vedtak
Delegert utvalg miljø-, plan og utviklingsutvalget - nr. 116/19
Vedtaket er gjort i henhold til delegasjonsreglement gitt av Nordreisa kommunestyre i sak 57/16

Deres ref:	Vår ref (bes oppgitt ved svar):	Løpenr.	Arkivkode	Dato
	2019/792-3	7170/2019	1942/29/82	24.07.2019

Tillatelse til tiltak uten ansvarsrett 1942/29/82 Tilbygg fritidsbolig

BYGGETILLATELSE UTEN ANSVARSRETT

Etter plan og bygningsloven av 2008 (pbl.08) § 21-4 og 20-4
Vedtak hjemlet i delegasjonsreglement vedtatt av Nordreisa kommunestyre i sak 57/16.

Byggested:	Reisadalen 4175	Gnr/Bnr:	29/82
Tiltakshaver:	Steinar Asle Østgård	Adresse:	Engveien 4, 9151 STORSLETT
Tiltakets art:	Tilbygg- under 50 m²	Bruksareal:	18 m²

VEDTAK:

Tillatelse:
I medhold av pbl. 08 § 21-4 godkjennes søknad om tiltak uten ansvarsrett etter pbl. 08 § 20-4 mottatt 27.06.2019 om tillatelse til oppføring av tilbygg til fritidsbolig på gnr. 29 bnr. 82

Det vises for øvrig til søknadens vedlagt situasjonskart.

Nordreisa kommune har tatt i bruk eDialog. Med den kan du trygt sende oss brev og dokumenter elektronisk selv om de er unntatt offentlighet.

Vi oppfordrer alle til å ta i bruk ordningen med digital post – for hvert brev du leser digitalt fra oss er du med å bidra til besparelse på ca. 12 kroner. Fordelene er mange – les mer om digital post på vår hjemmeside.

Postadresse:
Postboks 174, N- 9156 Storslett
E-post:
postmottak@nordreisa.kommune.no

Besøksadresse:
Sentrum 17
Internett:
www.nordreisa.kommune.no

Telefon: + 47 77 58 80 00
Telefaks: + 47 77 77 07 01

Bankkonto: 4740.05.03954
Org.nr: 943 350 833

SAKSUTREDNING/BEGRUNNELSE FOR VEDTAKET:

Planstatus:
LNFR område.

Nabovarsling:
Naboer og gjenboere er varslet iht. pbl 2008 § 21-3 og SAK10 § 5-2.

Administrasjonens drøfting/begrunnelse:
Tiltakshaver skal bygge ut fritidsboligen sin med 18 m^2. Deler av bygget under taket i dag er ikke innvendig areal. Dette skal også bli innvendig areal når man bygger ut tilbygget. Derfor ber vi om tegninger av tilbygget ved søknad om ferdigattest. Dette for at vi skal få korrekte mål av bruksarealet (BRA) av bygget. Tilbygget skal inneholde soverom.

Tiltaket faller på grunn av sin størrelse inn under pbl. § 20-4 jfr. SAK10 § 3-1 hvor tiltakshaver selv kan stå for søknad, prosjektering, utførelse og kontroll. Selv om tiltakshaver etter denne bestemmelsen kan stå for disse oppgavene selv, er det ikke til hinder for at han lar oppgavene utføres av andre på sine vegne.

Det er tiltakshaver ansvar og påse at tiltaket oppføres iht. bestemmelser gitt i og i medhold av plan- og bygningsloven.

Byggegrunn, miljøforhold mv:
I henhold til søknad ansees byggegrunn sikret i hht pbl 2008 § 28-1
(flom- og rasfare, forurenset grunn, natur- og miljøforhold)

Atkomst/avkjørsel:
Eiendommen anses å være sikret lovlig atkomst i samsvar med pbl 2008 § 27-4.

Vannforsyning og avløp:
Eiendommen anses for å være sikret lovlig vannforsyning og avløp i samsvar med pbl 2008 §§ 27-1 og 27-2. Privat vannforsyning.

Overvann og drensvann skal i størst mulig grad infiltreres eller på annen måte håndteres lokalt på eiendommen. Overvann skal ikke tilføres kommunale avløpsledninger da de ikke er dimensjonert for overvann eller drensvann. Håndtering av overvann kan skje gjennom infiltrasjon, utslipp til resipient eller ved å utnytte overvannet som en ressurs i samsvar med pbl 2008 § 27-2 og byggeteknisk forskrift TEK17 § 15-8.

Kultur- og fornminner:
Dersom det under utgraving i marka kommer fram gjenstander eller andre levninger som viser eldre aktivitet i område, må arbeidet stanses og melding sendes Sametinget og Kulturetaten, Troms fylkeskommune omgående jfr. kulturminnelovens § 8 andre ledd. (pbl 2008 § 21-5, SAK10 § 6-2).

Sikringstiltak ved byggearbeid:
Det vises til bestemmelsene i pbl 2008 § 28-2.

Avfall:

Alt avfall som tiltaket genererer og som ikke gjenbrukes i egen virksomhet, må leveres til mottak godkjent av forurensningsmyndighetene. Viser for øvrig til avfallsforskrift kap. 15, Byggavfall.

Dokumentasjon ved tilsyn:
Kopi av denne tillatelse sammen med beskrivelse av tiltaket, godkjent situasjonsplan for plassering, tegninger og ansvarsretter skal være tilgjengelig på byggeplassen.

Bortfall av tillatelse:
Er tiltaket ikke satt i gang senest innen 3 år etter at tillatelse er gitt, faller den bort. Det samme gjelder hvis tiltaket innstilles i lengre tid enn 2 år, jf pbl 2008 § 21-9.

Anmodning om ferdigattest:
Ved anmodning om ferdigattest, skal det sendes inn dokumentasjon for at slutt kontrollen ikke har avdekket feil eller mangler som hindrer ferdigattest, jf pbl 2008 § 21-10 og SAK10 § 8-1. Ved endringer som ikke krever egen søknad i forhold til tillatelsen, skal det innsendes oppdatert situasjonsplan og tegninger samt underretning om tiltakets plassering. Tiltaket skal ikke tas i bruk før ferdigattest foreligger.

ØVRIGE LOVBESTEMMELSER:
Generell aktsomhetsplikt:
Enhver skal opptre aktsomt og gjøre det som er rimelig for å unngå skade på naturmangfoldet i strid med målene i «Lov om forvaltning av naturens mangfold» (Naturmangfoldloven) §§ 4 og 5. Utføres en aktivitet i henhold til en tillatelse av offentlig myndighet, anses aktsomhetsplikten oppfylt dersom forutsetningene for tillatelsen fremdeles er til stede.

Klageadgang
*Vedtaket kan påklages til **Nordreisa kommune.** Klagefristen er 3 uker regnet fra den dagen da brevet kom fram til påført adressat. Det er tilstrekkelig at klagen er postlagt innen fristens utløp. Klagen skal sendes skriftlig til den som har truffet vedtaket, angi vedtaket det klages over, den eller de endringer som ønskes, og de grunner du vil anføre for klagen. Dersom du klager så sent at det kan være uklart for oss om du har klaget i rett tid, bes du også oppgi når denne melding kommer frem. Viser til Forvaltningslovens § 28.*

En slik klage kan føre til at avgjørelsen blir omgjort. Kommunen er ikke ansvarlig for tap som tiltakshaver måtte lide ved en slik omgjøring.

Ved all kontakt med avdelingen i denne sak, vennligst referer til saksnummer 19/792.

Med vennlig hilsen

Sigrid Birkelund
Byggesaksbehandler
Direkte innvalg:
sigrid.birkelund@nordreisa.kommune.no

Dette dokumentet er produsert elektronisk, og har derfor ingen signatur.

Nordreisa kommune
Ráissa suohkan
Raisin komuuni

«MOTTAKERNAVN»
«ADRESSE»
«POSTNR» «POSTSTED»

«KONTAKT»

Delegert vedtak
Delegert utvalg miljø-, plan og utviklingsutvalget - nr. 117/19
Vedtaket er gjort i henhold til delegasjonsreglement gitt av Nordreisa kommunestyre i sak 57/16

Deres ref:	Vår ref (bes oppgitt ved svar):	Løpenr.	Arkivkode	Dato
«REF»	2018/1179-11	7152/2019	1942/10/17	24.07.2019

Ferdigattest gnr 1942/10/17 Tilbygg til enebolig, samt oppføring av garasje

FERDIGATTEST
Svar på anmodning om ferdigattest, jf pbl § 21-10
Vedtak hjemlet i delegasjonsreglement vedtatt av Nordreisa kommunestyre i sak 57/16

Byggested:	Hovedveien Nord 216	Gnr/Bnr:	10/17
Tiltakshaver:	Hillevi Flatvoll	Adresse:	Hovedveien 216, 9151 STORSLETT
Ansvarlig søker: Org. nr.	STORESTÉ ENTREPRENØR AS; 998 056 519	Adresse:	Hovedvegen 16, 9151 STORSLETT
Tiltakets art:	Tilbygg- boligformål- over 50 m^2	Bruksareal:	17,3 + 31,0 + 39 m^2
Byggetillatelse/Igangsettingstillatelse sak-dato		228/18 19.10.2018	

VEDTAK:

Med hjemmel i plan- og bygningsloven § 21-10 gis ferdigattesten i henhold til ferdigmelding datert 02.07.2019 fra ansvarlig søker for oppføring av tilbygg til enebolig, samt oppføring av garasje på gnr. 10 bnr. 17.

Nordreisa kommune har tatt i bruk eDialog. Med den kan du trygt sende oss brev og dokumenter elektronisk selv om de er unntatt offentlighet.

Vi oppfordrer alle til å ta i bruk ordningen med digital post – for hvert brev du leser digitalt fra oss er du med å bidra til besparelse på ca. 12 kroner. Fordelene er mange – les mer om digital post på vår hjemmeside.

Postadresse:
Postboks 174, N- 9156 Storslett
E-post:
postmottak@nordreisa.kommune.no

Besøksadresse:
Sentrum 17
Internett:
www.nordreisa.kommune.no

Telefon: + 47 77 58 80 00
Telefaks: + 47 77 77 07 01

Bankkonto: 4740.05.03954
Org.nr: 943 350 833

Saksutredning/begrunnelse for vedtaket:
I innsendte sluttdokumentasjonen og erklæring om ferdigstillelse er det bekreftet av ansvarlig søker/ tiltakshaver at tiltaket er utført i samsvar med tillatelsen og bestemmelser i eller i medhold av plan og bygningsloven jf. Pbl 2008 § 21-10. Ved søknad om ferdigattest har ansvarlig søker bekreftet at tilstrekkelig dokumentasjon som grunnlag for driftsfasen er overført til byggverkets eier.

Innlevert dokumentasjon:

- Der det kreves gjennomføringsplan er denne vedlagt søknad om ferdigattest, jf. Forskrift om byggesak (byggesaksforskriften) § 5-3.
- Der det kreves avfallsplan eller miljøsaneringsbeskrivelse, jf. Byggteknisk forskrift § 9-6 og § 9-7, skal sluttrapport som dokumenterer faktisk disponering av avfallet er denne vedlagt søknad om ferdigattest
- Dersom det er foretatt justeringer i forhold til tillatelsen som ikke krever endringssøknad, skal søker ha sendt dette senest ved ferdigattest eller midlertidig brukstillatelse sende oppdatert situasjonsplan, tegninger og dokumentasjon om tiltakets plassering slik den er utført.
- Kommunen krever også opplysninger om VA på eiendom, samt stoppekran eller andre opplysninger som er relevant ved søknad om ferdigattest.
- For tiltak som krever uavhengig kontroll skal det foreligge dokumentasjon på for utført sluttkontroll, jf. Plan- og bygningsloven § 24-2.

Event. tilleggsinformasjon:
Presisering av gitt tillatelse 228/18. Erklærte ansvarsretter i sak:

Foretak med sentral godkjenning:
Foretak som har sentral godkjenning for ansvarsrett etter pbl § 22-1 og SAK10 § 13-1 og som er godkjent registrert av godkjenningsorganet Direktoratet for byggkvalitet.

Foretak	Godkjenningsområde
STORESTÉ ENTREPRENØR AS Org. nr. 998 056 519	SØK - Ansvarlig søker, tiltakskl. 1 PRO/KPR - Ansvarlig prosjekterende og kontrollerende for prosjektering, tiltakskl. 1. UTF/KUT - Ansvarlig utførende og kontrollerende av utførelsen, tiltakskl. 1. <u>Ansvarsområde:</u> Ansvarlig søker og ansvarlig for hele byggarbeidet.

Foretak uten sentral godkjenning:
Med hjemmel i pbl 2008 § 23-3 og SAK10 §§ 9-1 og 9-2, erklærer følgende foretak ansvarsrett i forbindelse med omsøkte tiltak:

Foretak	Godkjenningsområde
TYM AS Org. nr. 917 455 422	UTF/KUT - Ansvarlig utførende og kontrollerende av utførelsen, tiltakskl. 1. <u>Ansvarsområde:</u> Ansvarlig for utførende grunnarbeid

Klagerett:
Vedtaket kan påklages til ***Nordreisa kommune.*** *Klagefristen er 3 uker regnet fra den dagen da brevet kom fram til påført adressat. Det er tilstrekkelig at klagen er postlagt innen fristens utløp.*

Klagen skal sendes skriftlig, angi vedtaket det klages over, den eller de endringer som ønskes, og de grunner du vil anføre for klagen. Dersom du klager så sent at det kan være uklart for oss om du har klaget i rett tid, bes du også oppgi når denne melding kommer frem.

En slik klage kan føre til at avgjørelsen blir omgjort. Kommunen er ikke ansvarlig for tap som tiltakshaver måtte lide ved en slik omgjøring.

Ved senere henvendelse vedrørende saken, vennligst oppgi referansenummer 2018/1179.

Med vennlig hilsen

Sigrid Birkelund
Byggesaksbehandler
Direkte innvalg: 77 58 80 48
sigrid.birkelund@nordreisa.kommune.no

Dette dokumentet er produsert elektronisk, og har derfor ingen signatur.

Likelydende brev sendt til:

STORESTÈ ENTREPRENØR AS	Hovedvegen 16	9151	STORSLETT
Hillevi Flatvoll	Hovedveien Nord 216	9151	Storslett
TYM AS	Rotsundelv 202	9153	ROTSUND

Nordreisa kommune
Ráissa suohkan
Raisin komuuni

Harald Arne J Evanger
Bakkebyveien 406
9153 Rotsund

Delegert vedtak
Delegert utvalg miljø-, plan og utviklingsutvalget - nr. 118/19
Vedtaket er gjort i henhold til delegasjonsreglement gitt av Nordreisa kommunestyre i sak 57/16

Deres ref:	Vår ref (bes oppgitt ved svar):	Løpenr.	Arkivkode	Dato
	2019/496-2	7213/2019	1942/51/3	26.07.2019

Tillatelse til tiltak uten ansvarsrett 1942/51/3 Naust

BYGGETILLATELSE UTEN ANSVARSRETT

Etter plan og bygningsloven av 2008 (pbl.08) § 21-4 og 20-4
Vedtak hjemlet i delegasjonsreglement vedtatt av Nordreisa kommunestyre i sak 57/16.

Byggested:	Bakkebyveien 406	Gnr/Bnr:	51/3
Tiltakshaver:	Harald Evanger	Adresse:	Bakkebyveien 406, 9153 ROTSUND
Tiltakets art:	Nytt bygg- ikke boligformål- under 50 m^2	Bruksareal:	---

VEDTAK:

Tillatelse:
I medhold av pbl. 08 § 21-4 godkjennes søknad om tiltak uten ansvarsrett etter pbl. 08 § 20-4 mottatt 06.04.2019 om tillatelse til oppføring av naust på gnr. 51 bnr.3

Det vises for øvrig til søknadens vedlagte tegninger og situasjonskart. Det bemerkes at tiltakshaver har vært innom med endret tegninger av naustet. Disse oppdaterte tegningene kan vi ikke finne og vi beklager dette så meget. Dermed sender vi ut en tillatelse for oppføring av naust på vilkår at kommuneplanens bestemmelser blir fulgt ved oppføring av naustet. Nye tegninger av naustet skal da leveres inn med søknad om ferdigattest.

Nordreisa kommune har tatt i bruk eDialog. Med den kan du trygt sende oss brev og dokumenter elektronisk selv om de er unntatt offentlighet.

Vi oppfordrer alle til å ta i bruk ordningen med digital post – for hvert brev du leser digitalt fra oss er du med å bidra til besparelse på ca. 12 kroner. Fordelene er mange – les mer om digital post på vår hjemmeside.

Postadresse:
Postboks 174, N- 9156 Storslett
E-post:
postmottak@nordreisa.kommune.no

Besøksadresse:
Sentrum 17
Internett:
www.nordreisa.kommune.no

Telefon: + 47 77 58 80 00
Telefaks: + 47 77 77 07 01

Bankkonto: 4740.05.03954
Org.nr: 943 350 833

Vilkår:
Tiltaket skal utføres i samsvar med ovennevnte dokumentasjon og på følgende vilkår:
Tiltaket skal følge kommuneplanens arealdel bestemmelser punkt 6.2.4 *Naustbebyggelse*. Disse bestemmelsene er også lagt med som ett vedlegg i tillatelsen. Dette gjelder blant annet:

- Naust skal ikke overstige 35 m^2 BRA, være uisolerte, i 1. etasje og røstet mot vannet. Gesims skal ikke overstige 2,0 m målt fra ferdig planert terrengs gjennomsnittsnivå rundt bygningen.
- Tillatt takform er saltak og takvinkel skal være bratt, fra 35-45 grader. Taktekket skal være mørkt og matt. Torvtak kan også tillates.

Vi bemerker at hvis vilkårene for tillatelsen ikke blir fulgt opp, kan tiltaket være ulovlig. Dette kan resultere i ulovlighetsoppfølging.

SAKSUTREDNING/BEGRUNNELSE FOR VEDTAKET:

Planstatus:
LNFR- området.

Nabovarsling:
Naboer og gjenboere er varslet iht. pbl 2008 § 21-3 og SAK10 § 5-2.

Administrasjonens drøfting/begrunnelse:
Tiltaket er nabovarslet og vi anser dette som godt nok. Situasjonskart viser at naustet skal ligge såpass langt fra sjø at allmenheten kan benytte fjæresonen.

Tiltaket faller på grunn av sin størrelse inn under pbl. § 20-4 jfr. SAK10 § 3-1 hvor tiltakshaver selv kan stå for søknad, prosjektering, utførelse og kontroll. Selv om tiltakshaver etter denne bestemmelsen kan stå for disse oppgavene selv, er det ikke til hinder for at han lar oppgavene utføres av andre på sine vegne.

Det er tiltakshaver ansvar og påse at tiltaket oppføres iht. bestemmelser gitt i og i medhold av plan- og bygningsloven.

Byggegrunn, miljøforhold mv:
I henhold til søknad ansees byggegrunn sikret i hht pbl 2008 § 28-1
(flom- og rasfare, forurenset grunn, natur- og miljøforhold)

Vannforsyning og avløp:
Eiendommen anses for å være sikret lovlig vannforsyning og avløp i samsvar med pbl 2008 §§ 27-1 og 27-2.

Kultur- og fornminner:
Dersom det under utgraving i marka kommer fram gjenstander eller andre levninger som viser eldre aktivitet i område, må arbeidet stanses og melding sendes Sametinget og Kulturetaten, Troms fylkeskommune omgående jfr. kulturminnelovens § 8 andre ledd. (pbl 2008 § 21-5, SAK10 § 6-2).

Sikringstiltak ved byggearbeid:
Det vises til bestemmelsene i pbl 2008 § 28-2.

Avfall:
Alt avfall som tiltaket genererer og som ikke gjenbrukes i egen virksomhet, må leveres til mottak godkjent av forurensningsmyndighetene. Viser for øvrig til avfallsforskrift kap. 15, Byggavfall.

Dokumentasjon ved tilsyn:
Kopi av denne tillatelse sammen med beskrivelse av tiltaket, godkjent situasjonsplan for plassering, tegninger og ansvarsretter skal være tilgjengelig på byggeplassen.

Bortfall av tillatelse:
Er tiltaket ikke satt i gang senest innen 3 år etter at tillatelse er gitt, faller den bort. Det samme gjelder hvis tiltaket innstilles i lengre tid enn 2 år, jf pbl 2008 § 21-9.

Anmodning om ferdigattest:
Ved anmodning om ferdigattest, skal det sendes inn dokumentasjon for at slutt kontrollen ikke har avdekket feil eller mangler som hindrer ferdigattest, jf pbl 2008 § 21-10 og SAK10 § 8-1.
Ved endringer som ikke krever egen søknad i forhold til tillatelsen, skal det innsendes oppdatert situasjonsplan og tegninger samt underretning om tiltakets plassering. Tiltaket skal ikke tas i bruk før ferdigattest foreligger.

ØVRIGE LOVBESTEMMELSER:
Generell aktsomhetsplikt:
Enhver skal opptre aktsomt og gjøre det som er rimelig for å unngå skade på naturmangfoldet i strid med målene i «Lov om forvaltning av naturens mangfold» (Naturmangfoldloven) §§ 4 og 5. Utføres en aktivitet i henhold til en tillatelse av offentlig myndighet, anses aktsomhetsplikten oppfylt dersom forutsetningene for tillatelsen fremdeles er til stede.

Klageadgang
*Vedtaket kan påklages til **Nordreisa kommune.** Klagefristen er 3 uker regnet fra den dagen da brevet kom fram til påført adressat. Det er tilstrekkelig at klagen er postlagt innen fristens utløp. Klagen skal sendes skriftlig til den som har truffet vedtaket, angi vedtaket det klages over, den eller de endringer som ønskes, og de grunner du vil anføre for klagen. Dersom du klager så sent at det kan være uklart for oss om du har klaget i rett tid, bes du også oppgi når denne melding kommer frem. Viser til Forvaltningslovens § 28.*

En slik klage kan føre til at avgjørelsen blir omgjort. Kommunen er ikke ansvarlig for tap som tiltakshaver måtte lide ved en slik omgjøring.

Ved all kontakt med avdelingen i denne sak, vennligst referer til saksnummer 19/496.

Med vennlig hilsen

Sigrid Birkelund
Byggesaksbehandler
Direkte innvalg: 77 58 80 48
sigrid.birkelund@nordreisa.kommune.no

Dette dokumentet er produsert elektronisk, og har derfor ingen signatur.

Nordreisa kommune
Ráissa suohkan
Raisin komuuni

«MOTTAKERNAVN»
«ADRESSE»
«POSTNR» «POSTSTED»

«KONTAKT»

Delegert vedtak
Delegert utvalg miljø-, plan og utviklingsutvalget - nr. 119/19
Vedtaket er gjort i henhold til delegasjonsreglement gitt av Nordreisa kommunestyre i sak 57/16

Deres ref:	Vår ref (bes oppgitt ved svar):	Løpenr.	Arkivkode	Dato
«REF»	2019/868-2	7335/2019	1942/3/17	05.08.2019

Tillatelse til tiltak 1942/3/17 Rivning etter brann

RIVNINGSTILLATELSE

Svar på søknad om tillatelse for tiltak etter plan- og bygningslovens 2008, § 20-1, § 20-2
Vedtak hjemlet i delegeringsreglement vedtatt av kommunestyre i sak 57/16.

Byggested:	Storvikveien 17	Gnr/Bnr:	3/17
Tiltakshaver:	Mona- Lise Henriksen og Tor-Arild Haug	Adresse:	Storvikveien 1000, 9151 STORSLETT
Ansvarlig søker: Org. nr.:	SMB AS 915 950 612	Adresse:	Svartfossveien 236, 9151 STORSLETT
Tiltakets art:	Rivning av bygg etter brann	Bruksareal:	---

VEDTAK:

Tillatelse:
Med hjemmel i plan- og bygningsloven 2008 (pbl 2008) §§ 20-1, 20-2 og 21-4 godkjennes søknad om rivningstillatelse mottatt 29.07.2019 for rivning etter brann på gnr. 3 bnr. 17.

Det vises for øvrig til søknadens vedlagte erklæringer om ansvarsrett.

Nordreisa kommune har tatt i bruk eDialog. Med den kan du trygt sende oss brev og dokumenter elektronisk selv om de er unntatt offentlighet.

Vi oppfordrer alle til å ta i bruk ordningen med digital post – for hvert brev du leser digitalt fra oss er du med å bidra til besparelse på ca. 12 kroner. Fordelene er mange – les mer om digital post på vår hjemmeside.

Postadresse:
Postboks 174, N- 9156 Storslett
E-post:
postmottak@nordreisa.kommune.no

Besøksadresse:
Sentrum 17
Internett:
www.nordreisa.kommune.no

Telefon: + 47 77 58 80 00
Telefaks: + 47 77 77 07 01

Bankkonto: 4740.05.03954
Org.nr: 943 350 833

Godkjenning av foretak for ansvarsrett:
Foretak med eller uten sentral godkjenning som søker ansvarsrett, bekrefter ved søknad at de oppfyller pbl 2008 § 23-3 og SAK10 §§ 9-1 og 9-2 til ansvarsrett for omsøkte fagområder. Det er ansvarlig søkers ansvar å påse at alle fag er dekket med ansvarsrett før arbeidet igangsettes jf pbl § 23-4.

Til arbeid som krever ansvarsrett og som ansvarlig foretak selv ikke utfører eller har nødvendig kompetanse for å utføre, skal ansvarlig foretak forvisse seg om at innleid foretak tilfredsstiller forskrifters krav til kompetanse for sitt fag og har kontrollsystemet på plass.

Foretak uten sentral godkjenning:
Med hjemmel i pbl 2008 § 23-3 og SAK10 §§ 9-1 og 9-2, erklærer følgende foretak ansvarsrett i forbindelse med omsøkte tiltak:

Foretak	Godkjenningsområde
SMB AS Org. nr. 915 950 612	SØK - Ansvarlig søker, tiltakskl. 1 PRO/KPR - Ansvarlig prosjekterende og kontrollerende for prosjektering, tiltakskl. 1. UTF/KUT - Ansvarlig utførende og kontrollerende av utførelsen, tiltakskl. 1. Ansvarsområde: Ansvarlig for hele rivningen.

SAKSUTREDNING/BEGRUNNELSE FOR VEDTAKET:

Planstatus:
LNF- område i kommuneplanens arealdel.

Nabovarsling:
Nabovarsling er ikke nødvendig å varsle i saker med rivning av bygg etter brann, iht. pbl 2008 § 21-3 og SAK10 § 5-2.

Gjennomføringsplan:
Gjennomføringsplan foreligger jf pbl 2008 § 21-2, og SAK10 § 5-3

Byggegrunn, miljøforhold mv:
I henhold til søknad ansees byggegrunn sikret i hht pbl 2008 § 28-1
(flom- og rasfare, forurenset grunn, natur- og miljøforhold)

Atkomst/avkjørsel:
Eiendommen anses å være sikret lovlig atkomst i samsvar med pbl 2008 § 27-4.

Kultur- og fornminner:
Dersom det under utgraving i marka kommer fram gjenstander eller andre levninger som viser eldre aktivitet i område, må arbeidet stanses og melding sendes Sametinget og Kulturetaten, Troms fylkeskommune omgående jfr. kulturminnelovens § 8 andre ledd. (pbl 2008 § 21-5, SAK10 § 6-2).

Sikringstiltak ved byggearbeid:

Det vises til bestemmelsene i pbl 2008 § 28-2.

Avfall:
Det skal foreligge avfallsplan i tiltaket jfr. SAK10 § 5-5 bokstav h.

Dokumentasjon ved tilsyn:
Kopi av denne tillatelse sammen med beskrivelse av tiltaket, godkjent situasjonsplan for plassering, tegninger og ansvarsretter skal være tilgjengelig på byggeplassen.

Anmodning om ferdigattest:
Ved anmodning om ferdigattest, skal det sendes inn dokumentasjon for at slutt kontrollen ikke har avdekket feil eller mangler som hindrer ferdigattest, jf pbl 2008 § 21-10 og SAK10 § 8-1. Ved endringer som ikke krever egen søknad i forhold til tillatelsen, skal det innsendes oppdatert situasjonsplan og tegninger samt underretning om tiltakets plassering. Kommunen krever også VA plan, stoppekran etc. og andre opplysninger for eiendommen ved anmodning om ferdigattest.

Bortfall av tillatelse:
Er tiltaket ikke satt i gang senest innen 3 år etter at tillatelse er gitt, faller den bort. Det samme gjelder hvis tiltaket innstilles i lengre tid enn 2 år, jf pbl 2008 § 21-9.

ØVRIGE LOVBESTEMMELSER:

Generell aktsomhetsplikt:
Enhver skal opptre aktsomt og gjøre det som er rimelig for å unngå skade på naturmangfoldet i strid med målene i «Lov om forvaltning av naturens mangfold» (Naturmangfoldloven) §§ 4 og 5. Utføres en aktivitet i henhold til en tillatelse av offentlig myndighet, anses aktsomhetsplikten oppfylt dersom forutsetningene for tillatelsen fremdeles er til stede.

Klageadgang
*Vedtaket kan påklages til **Nordreisa kommune.** Klagefristen er 3 uker regnet fra den dagen da brevet kom fram til påført adressat. Det er tilstrekkelig at klagen er postlagt innen fristens utløp. Klagen skal sendes skriftlig til den som har truffet vedtaket, angi vedtaket det klages over, den eller de endringer som ønskes, og de grunner du vil anføre for klagen. Dersom du klager så sent at det kan være uklart for oss om du har klaget i rett tid, bes du også oppgi når denne melding kommer frem. Viser til Forvaltningslovens § 28.*

En slik klage kan føre til at avgjørelsen blir omgjort. Kommunen er ikke ansvarlig for tap som tiltakshaver måtte lide ved en slik omgjøring.

Ved all kontakt med avdelingen i denne sak, vennligst referer til saksnummer 2019/868.

Med vennlig hilsen

Sigrid Birkelund
Byggesaksbehandler
Direkte innvalg: 77 58 80 48
sigrid.birkelund@nordreisa.kommune.no

Dette dokumentet er produsert elektronisk, og har derfor ingen signatur.

Likelydende brev sendt til:

SMB AS	Svartfossveien 236	9151	STORSLETT
Mona-Lise Henriksen	Storvikveien 1000	9151	Storslett

Nordreisa kommune
Ráissa suohkan
Raisin komuuni

«MOTTAKERNAVN»
«ADRESSE»
«POSTNR» «POSTSTED»

«KONTAKT»

Delegert vedtak
Delegert utvalg miljø-, plan og utviklingsutvalget - nr. 120/19
Vedtaket er gjort i henhold til delegasjonsreglement gitt av Nordreisa kommunestyre i sak 57/16

Deres ref:	Vår ref (bes oppgitt ved svar):	Løpenr.	Arkivkode	Dato
«REF»	2018/701-7	7147/2019	1942/5/29	09.08.2019

Ferdigattest 1942/5/29 Ny enebolig med garasje

FERDIGATTEST
Svar på anmodning om ferdigattest, jf pbl § 21-10
Vedtak hjemlet i delegasjonsreglement vedtatt av Nordreisa kommunestyre i sak 57/16

Byggested:	Nordkjosveien 113	Gnr/Bnr:	5/29
Tiltakshaver:	Kjetil Hansen	Adresse:	Olderskogen 5, 9151 STORSLETT
Ansvarlig søker: Org. nr.	STORESTÉ ENTREPRENØR AS; 998 056 519	Adresse:	Hovedveien 16, 9151 STORSLETT
Tiltakets art:	Nytt bygg- boligformål- over 70 m^2	Bruksareal:	228 m^2
Byggetillatelse/Igangsettingstillatelse sak-dato		151/18 29.06.2019	

VEDTAK:

Med hjemmel i plan- og bygningsloven § 21-10 gis ferdigattesten i henhold til ferdigmelding datert 11.07.2019 fra ansvarlig søker for oppføring av ny enebolig med garasje på gnr. 5 bnr. 29.

Nordreisa kommune har tatt i bruk eDialog. Med den kan du trygt sende oss brev og dokumenter elektronisk selv om de er unntatt offentlighet.

Vi oppfordrer alle til å ta i bruk ordningen med digital post – for hvert brev du leser digitalt fra oss er du med å bidra til besparelse på ca. 12 kroner. Fordelene er mange – les mer om digital post på vår hjemmeside.

Postadresse:
Postboks 174, N- 9156 Storslett
E-post:
postmottak@nordreisa.kommune.no

Besøksadresse:
Sentrum 17
Internett:
www.nordreisa.kommune.no

Telefon: + 47 77 58 80 00
Telefaks: + 47 77 77 07 01

Bankkonto: 4740.05.03954
Org.nr: 943 350 833

Saksutredning/begrunnelse for vedtaket:
I innsendte sluttdokumentasjonen og erklæring om ferdigstillelse er det bekreftet av ansvarlig søker/ tiltakshaver at tiltaket er utført i samsvar med tillatelsen og bestemmelser i eller i medhold av plan og bygningsloven jf. Pbl 2008 § 21-10. Ved søknad om ferdigattest har ansvarlig søker bekreftet at tilstrekkelig dokumentasjon som grunnlag for driftsfasen er overført til byggverkets eier.

Innlevert dokumentasjon:

- Der det kreves gjennomføringsplan er denne vedlagt søknad om ferdigattest, jf. Forskrift om byggesak (byggesaksforskriften) § 5-3.
- Der det kreves avfallsplan eller miljøsaneringsbeskrivelse, jf. Byggteknisk forskrift § 9-6 og § 9-7, skal sluttrapport som dokumenterer faktisk disponering av avfallet er denne vedlagt søknad om ferdigattest
- Dersom det er foretatt justeringer i forhold til tillatelsen som ikke krever endringssøknad, skal søker ha sendt dette senest ved ferdigattest eller midlertidig brukstillatelse sende oppdatert situasjonsplan, tegninger og dokumentasjon om tiltakets plassering slik den er utført.
- Kommunen krever også opplysninger om VA på eiendom, samt stoppekran eller andre opplysninger som er relevant ved søknad om ferdigattest.
- For tiltak som krever uavhengig kontroll skal det foreligge dokumentasjon på for utført sluttkontroll, jf. Plan- og bygningsloven § 24-2.

Klagerett:
Vedtaket kan påklages til ***Nordreisa kommune.*** *Klagefristen er 3 uker regnet fra den dagen da brevet kom fram til påført adressat. Det er tilstrekkelig at klagen er postlagt innen fristens utløp.*

Klagen skal sendes skriftlig, angi vedtaket det klages over, den eller de endringer som ønskes, og de grunner du vil anføre for klagen. Dersom du klager så sent at det kan være uklart for oss om du har klaget i rett tid, bes du også oppgi når denne melding kommer frem.

En slik klage kan føre til at avgjørelsen blir omgjort. Kommunen er ikke ansvarlig for tap som tiltakshaver måtte lide ved en slik omgjøring.

Ved senere henvendelse vedrørende saken, vennligst oppgi referansenummer 2018/701.

Med vennlig hilsen

Sigrid Birkelund
Byggesaksbehandler
Direkte innvalg: 77 58 80 48
sigrid.birkelund@nordreisa.kommune.no

Dette dokumentet er produsert elektronisk, og har derfor ingen signatur.

Likelydende brev sendt til:

STORESTÈ ENTREPRENØR AS	Hovedvegen 16	9151	STORSLETT
Kjetil Hansen	Olderskogen 5	9151	STORSLETT

Nordreisa kommune
Ráissa suohkan
Raisin komuuni

«MOTTAKERNAVN»
«ADRESSE»
«POSTNR» «POSTSTED»

«KONTAKT»

Delegert vedtak
Delegert utvalg miljø-, plan og utviklingsutvalget - nr. 121/19
Vedtaket er gjort i henhold til delegasjonsreglement gitt av Nordreisa kommunestyre i sak 57/16

Deres ref:	Vår ref (bes oppgitt ved svar):	Løpenr.	Arkivkode	Dato
«REF»	2018/628-8	7344/2019	49/1	05.08.2019

Søknad om ferdigattest 1942/49/1 Oppført enebolig etter brann

FERDIGATTEST
Svar på anmodning om ferdigattest, jf pbl § 21-10
Vedtak hjemlet i delegasjonsreglement vedtatt av Nordreisa kommunestyre i sak 57/16

Byggested:	Bakkebyveien 247	Gnr/Bnr:	49/1
Tiltakshaver:	Astrid Lundvoll og Alf Erik Wæstlund	Adresse:	Moan 45, 9151 STORSLETT
Ansvarlig søker: Org. nr.	BETONGSERVICE AS 944 896 600	Adresse:	Industrivegen 24, 9152 SØRKJOSEN
Tiltakets art:	Nytt bygg- boligformål- over 70 m^2	Bruksareal:	238,5 m^2
Byggetillatelse/Igangsettingstillatelse sak-dato		130/18 06.06.2018	

VEDTAK:

Med hjemmel i plan- og bygningsloven § 21-10 gis ferdigattesten i henhold til ferdigmelding datert 11.07.2019 fra ansvarlig søker for oppføring av ny enebolig med garasje på gnr. 5 bnr. 29.

Nordreisa kommune har tatt i bruk eDialog. Med den kan du trygt sende oss brev og dokumenter elektronisk selv om de er unntatt offentlighet.

Vi oppfordrer alle til å ta i bruk ordningen med digital post – for hvert brev du leser digitalt fra oss er du med å bidra til besparelse på ca. 12 kroner. Fordelene er mange – les mer om digital post på vår hjemmeside.

Postadresse:
Postboks 174, N- 9156 Storslett
E-post:
postmottak@nordreisa.kommune.no

Besøksadresse:
Sentrum 17
Internett:
www.nordreisa.kommune.no

Telefon: + 47 77 58 80 00
Telefaks: + 47 77 77 07 01

Bankkonto: 4740.05.03954
Org.nr: 943 350 833

Saksutredning/begrunnelse for vedtaket:
I innsendte sluttdokumentasjonen og erklæring om ferdigstillelse er det bekreftet av ansvarlig søker/ tiltakshaver at tiltaket er utført i samsvar med tillatelsen og bestemmelser i eller i medhold av plan og bygningsloven jf. Pbl 2008 § 21-10. Ved søknad om ferdigattest har ansvarlig søker bekreftet at tilstrekkelig dokumentasjon som grunnlag for driftsfasen er overført til byggverkets eier.

Innlevert dokumentasjon:

- Der det kreves gjennomføringsplan er denne vedlagt søknad om ferdigattest, jf. Forskrift om byggesak (byggesaksforskriften) § 5-3.
- Der det kreves avfallsplan eller miljøsaneringsbeskrivelse, jf. Byggteknisk forskrift § 9-6 og § 9-7, skal sluttrapport som dokumenterer faktisk disponering av avfallet er denne vedlagt søknad om ferdigattest
- Dersom det er foretatt justeringer i forhold til tillatelsen som ikke krever endringssøknad, skal søker ha sendt dette senest ved ferdigattest eller midlertidig brukstillatelse sende oppdatert situasjonsplan, tegninger og dokumentasjon om tiltakets plassering slik den er utført.
- Kommunen krever også opplysninger om VA på eiendom, samt stoppekran eller andre opplysninger som er relevant ved søknad om ferdigattest.
- For tiltak som krever uavhengig kontroll skal det foreligge dokumentasjon på for utført sluttkontroll, jf. Plan- og bygningsloven § 24-2.

Klagerett:
Vedtaket kan påklages til ***Nordreisa kommune.*** *Klagefristen er 3 uker regnet fra den dagen da brevet kom fram til påført adressat. Det er tilstrekkelig at klagen er postlagt innen fristens utløp.*

Klagen skal sendes skriftlig, angi vedtaket det klages over, den eller de endringer som ønskes, og de grunner du vil anføre for klagen. Dersom du klager så sent at det kan være uklart for oss om du har klaget i rett tid, bes du også oppgi når denne melding kommer frem.

En slik klage kan føre til at avgjørelsen blir omgjort. Kommunen er ikke ansvarlig for tap som tiltakshaver måtte lide ved en slik omgjøring.

Ved senere henvendelse vedrørende saken, vennligst oppgi referansenummer 2018/628.

Med vennlig hilsen

Sigrid Birkelund
Byggesaksbehandler
Direkte innvalg: 77 58 80 48
sigrid.birkelund@nordreisa.kommune.no

Dette dokumentet er produsert elektronisk, og har derfor ingen signatur.

Likelydende brev sendt til:

BETONGSERVICE AS	Industrivegen 24	9152	SØRKJOSEN
Alv Erik Wæstlund	Moan 45	9151	Storslett

Nordreisa kommune
Ráissa suohkan
Raisin komuuni

«MOTTAKERNAVN»
«ADRESSE»
«POSTNR» «POSTSTED»

«KONTAKT»

Delegert vedtak
Delegert utvalg miljø-, plan og utviklingsutvalget - nr. 122/19
Vedtaket er gjort i henhold til delegasjonsreglement gitt av Nordreisa kommunestyre i sak 57/16

Deres ref:	Vår ref (bes oppgitt ved svar):	Løpenr.	Arkivkode	Dato
«REF»	2019/880-2	7365/2019	1942/59/5	07.08.2019

Tillatelse til tiltak 1942/59/5 Rivning etter brann

RIVNINGSTILLATELSE

Svar på søknad om tillatelse for tiltak etter plan- og bygningslovens 2008, § 20-1, § 20-2
Vedtak hjemlet i delegeringsreglement vedtatt av kommunestyre i sak 57/16.

Byggested:	Øvergårdveien 128	Gnr/Bnr:	59/5
Tiltakshaver:	Therese Løfstrøm	Adresse:	Sonjatunvegen 28 D, 9151 STORSLETT
Ansvarlig søker: Org. nr.:	SMB AS 915 950 612	Adresse:	Svartfossveien 236, 9151 STORSLETT
Tiltakets art:	Rivning av bygg etter brann	Bruksareal:	---

VEDTAK:

Tillatelse:
Med hjemmel i plan- og bygningsloven 2008 (pbl 2008) §§ 20-1, 20-2 og 21-4 godkjennes søknad om byggetillatelse mottatt 06.08.2019 for rivning av bygg etter brann på gnr. 59 bnr. 5.

Det vises for øvrig til søknadens vedlagte erklæringer om ansvarsrett.

Nordreisa kommune har tatt i bruk eDialog. Med den kan du trygt sende oss brev og dokumenter elektronisk selv om de er unntatt offentlighet.

Vi oppfordrer alle til å ta i bruk ordningen med digital post – for hvert brev du leser digitalt fra oss er du med å bidra til besparelse på ca. 12 kroner. Fordelene er mange – les mer om digital post på vår hjemmeside.

Postadresse:
Postboks 174, N- 9156 Storslett
E-post:
postmottak@nordreisa.kommune.no

Besøksadresse:
Sentrum 17
Internett:
www.nordreisa.kommune.no

Telefon: + 47 77 58 80 00
Telefaks: + 47 77 77 07 01

Bankkonto: 4740.05.03954
Org.nr: 943 350 833

Godkjenning av foretak for ansvarsrett:
Foretak med eller uten sentral godkjenning som søker ansvarsrett, bekrefter ved søknad at de oppfyller pbl 2008 § 23-3 og SAK10 §§ 9-1 og 9-2 til ansvarsrett for omsøkte fagområder. Det er ansvarlig søkers ansvar å påse at alle fag er dekket med ansvarsrett før arbeidet igangsettes jf pbl § 23-4.

Til arbeid som krever ansvarsrett og som ansvarlig foretak selv ikke utfører eller har nødvendig kompetanse for å utføre, skal ansvarlig foretak forvisse seg om at innleid foretak tilfredsstiller forskrifters krav til kompetanse for sitt fag og har kontrollsystemet på plass.

Foretak uten sentral godkjenning:
Med hjemmel i pbl 2008 § 23-3 og SAK10 §§ 9-1 og 9-2, erklærer følgende foretak ansvarsrett i forbindelse med omsøkte tiltak:

Foretak	Godkjenningsområde
SMB AS Org. nr. 915 950 612	SØK - Ansvarlig søker, tiltakskl. 1 PRO/KPR - Ansvarlig prosjekterende og kontrollerende for prosjektering, tiltakskl. 1. UTF/KUT - Ansvarlig utførende og kontrollerende av utførelsen, tiltakskl. 1. Ansvarsområde: Ansvarlig for alt av rivningen etter brann.

SAKSUTREDNING/BEGRUNNELSE FOR VEDTAKET:

Planstatus:
LNF- område.

Nabovarsling:
Det er ikke nødvendig å varsle naboer og gjenboere ved rivning av bygg etter brann iht. pbl 2008 § 21-3 og SAK10 § 5-2.

Gjennomføringsplan:
Gjennomføringsplan foreligger jf pbl 2008 § 21-2, og SAK10 § 5-3

Byggegrunn, miljøforhold mv:
I henhold til søknad ansees byggegrunn sikret i hht pbl 2008 § 28-1
(flom- og rasfare, forurenset grunn, natur- og miljøforhold)

Atkomst/avkjørsel:
Eiendommen anses å være sikret lovlig atkomst i samsvar med pbl 2008 § 27-4.

Kultur- og fornminner:
Dersom det under utgraving i marka kommer fram gjenstander eller andre levninger som viser eldre aktivitet i område, må arbeidet stanses og melding sendes Sametinget og Kulturetaten, Troms fylkeskommune omgående jfr. kulturminnelovens § 8 andre ledd. (pbl 2008 § 21-5, SAK10 § 6-2).

Sikringstiltak ved byggearbeid:
Det vises til bestemmelsene i pbl 2008 § 28-2.

Avfall:
Ved rivning av bygningsdel over 100 m^2 BRA eller rivning av 10 tonn bygg- og rivningsavfall, skal det foreligge avfallsplan i tiltaket jfr. SAK10 § 5-5 bokstav h.

Alt avfall som tiltaket genererer, og som ikke gjenbrukes i egen virksomhet, må leveres til mottak godkjent av forurensningsmyndighetene. Viser for øvrig til avfallsforskrift kap. 15, Byggavfall.

Dokumentasjon ved tilsyn:
Kopi av denne tillatelse sammen med beskrivelse av tiltaket, godkjent situasjonsplan for plassering, tegninger og ansvarsretter skal være tilgjengelig på byggeplassen.

Anmodning om ferdigattest:
Ved anmodning om ferdigattest, skal det sendes inn dokumentasjon for at slutt kontrollen ikke har avdekket feil eller mangler som hindrer ferdigattest, jf pbl 2008 § 21-10 og SAK10 § 8-1. Ved endringer som ikke krever egen søknad i forhold til tillatelsen, skal det innsendes oppdatert situasjonsplan og tegninger samt underretning om tiltakets plassering. Kommunen krever også VA plan, stoppekran etc. og andre opplysninger for eiendommen ved anmodning om ferdigattest.

Bortfall av tillatelse:
Er tiltaket ikke satt i gang senest innen 3 år etter at tillatelse er gitt, faller den bort. Det samme gjelder hvis tiltaket innstilles i lengre tid enn 2 år, jf pbl 2008 § 21-9.

ØVRIGE LOVBESTEMMELSER:

Generell aktsomhetsplikt:
Enhver skal opptre aktsomt og gjøre det som er rimelig for å unngå skade på naturmangfoldet i strid med målene i «Lov om forvaltning av naturens mangfold» (Naturmangfoldloven) §§ 4 og 5. Utføres en aktivitet i henhold til en tillatelse av offentlig myndighet, anses aktsomhetsplikten oppfylt dersom forutsetningene for tillatelsen fremdeles er til stede.

Klageadgang
*Vedtaket kan påklages til **Nordreisa kommune.** Klagefristen er 3 uker regnet fra den dagen da brevet kom fram til påført adressat. Det er tilstrekkelig at klagen er postlagt innen fristens utløp. Klagen skal sendes skriftlig til den som har truffet vedtaket, angi vedtaket det klages over, den eller de endringer som ønskes, og de grunner du vil anføre for klagen. Dersom du klager så sent at det kan være uklart for oss om du har klaget i rett tid, bes du også oppgi når denne melding kommer frem. Viser til Forvaltningslovens § 28.*

En slik klage kan føre til at avgjørelsen blir omgjort. Kommunen er ikke ansvarlig for tap som tiltakshaver måtte lide ved en slik omgjøring.

Ved all kontakt med avdelingen i denne sak, vennligst referer til saksnummer 2019/880.

Med vennlig hilsen

Sigrid Birkelund
Byggesaksbehandler
Direkte innvalg: 77 58 80 48
sigrid.birkelund@nordreisa.kommune.no

Dette dokumentet er produsert elektronisk, og har derfor ingen signatur.

Likelydende brev sendt til:

SMB AS	Svartfossveien 236	9151	STORSLETT
Therese Løfstrøm	Sonjatunvegen 28 D	9151	Storslett

Fra: FNF Troms (troms@fnf-nett.no)
Sendt: 07.05.2019 14:53:19
Til: Nordreisa Kommune
Kopi:

Emne: Høring angående reserveområde for vindkraft i Nordreisa og støttemarsj mot vindkraft i verdifull natur 12 mai
Vedlegg:
Til Kommunestyret i Nordreisa kommune

NVE la 1 april frem sin Nasjonale ramme for vindkraft- denne er nå på høring frem til 1 oktober og det vil arrangeres et dialogmøte for Nord-Norge i Hammerfest den 17 juni. FNF Troms og våre organisasjoner håper Nordreisa kommune vil løfte saken politisk og åpne for en åpen dialog om hvordan Nordreisa kommune stiller seg til en eventuell utbygging i sin kommune gitt de naturverdiene som dette området innehar.

Nordreisa kommune har et område utpekt som såkalt reserveområde:



:
Dette er hva som står i nasjonal ramme om disse reserveområdene :

«Vi har analysert 43 områder i arbeidet med et forslag til nasjonal ramme. I arbeidet med å peke ut de mest egnede områdene for vindkraft, har vi lett etter et tydelig skille mellom de mest egnede og de mindre egnede. I vårt forslag har 13 områder havnet over dette skillet, og det er disse vi foreslår utpekt som de mest egnede områdene for vindkraft.

Grensen mellom mest egnet og mindre egnet kan imidlertid i prinsippet settes mange steder langs aksen av egnethet blant områdene som er analysert. Antall områder som havner over og under grensen for å være mest egnet, avhenger av hvor mye vekt som legges på forskjellige miljø-og samfunnsinteresser, nettkapasitet og produksjonspotensial. **Den nasjonale rammen kan dermed omfatte flere eller færre områder enn det NVE har foreslått. Det er heller ikke slik at alle de områdene vi har vurdert som mindre egnet, er like lite egnet.**

Noen av områdene er nær grensen for mest egnet. Ved en annen vektlegging av de ulike forholdene, kunne noen av disse områdene blitt pekt ut.For å øke graden av etterprøvbarhet, har vi valgt å presentere de åtte områdene som var nærmest grensen for mest egnede områder. Dette gjør vi både for å tydeliggjøre bakgrunnen for at grensen mellom mest egnet og mindre egnet er satt der den er gjort, og **for å synliggjøre hvilke områder vi anbefaler å peke ut dersom det er ønskelig å øke omfanget av områder eller eventuelt å bytte ut enkelte områder.» (http://publikasjoner.nve.no/rapport/2019/rapport2019_12.pdf)**

Støttemarsj den 12 mai- Nord Troms Turlag

Den norske turistforening har oppfordret til støttemarsj den 12 mai som en markering mot utbygging av vindkraft i sårbar og verdifull natur. Nord-Troms Turlag ønsker alle velkommen til denne støttemarsjen. Turen går fra Rovdas i Nordreisa, søndag, 12 mai, klokken 11 og ut til den ytterste gapahuken for appell og det vil serveres bålkaffe. Mer informasjon her: https://nord-troms.dnt.no/aktiviteter/110756/871034/

«Store naturområder kan gå tapt til vindkraft. Politikerne må velge effektive klimatiltak som ødelegger minst mulig natur. La oss sikre våre barn og barnebarn muligheten til naturopplevelser for livet.»

Med vennlig hilsen
Christine Myrseth
Fylkeskoordinator Forum for natur og friluftsliv (FNF) Troms

FNF Troms
Holtvegen 66
Postboks 2284
9269 Tromsø

Christine Myrseth, tlf 951 75 403

Følg FNF Troms på facebook
Les mer på vår nettside

KYSTVERKET
Hovedkontoret

NORDREISA KOMMUNE
Postboks 174
9156 STORSLETT

Deres ref.:	Vår ref.:	Arkiv nr.:	Saksbehandler:	Dato:
	2019/1921-61		Øyvind Sandbakk	11.07.2019

Vedtak – avvisning av søknad om tilskudd til investering i effektive og miljøvennlige havner – Nordreisa kommune

Kystverket viser til søknad av 31. mai 2019 fra Nordreisa kommune (heretter søker) om tilskudd til mudring i Sørkjosen havn.

Vi har vurdert søknaden i henhold til «Retningslinjer for tilskudd til investering i effektive og miljøvennlige havner», (heretter retningslinjene) fastsatt av Samferdselsdepartementet 2. april 2019, og Kystverkets veileder om tilskuddsordningen (heretter veilederen).

Kystverket har kommet til at søknaden må avvises, se punkt 4 nedenfor.

1 Beskrivelse av saken

Søknaden er beskrevet som et prosjekt som går ut på å mudre i Sørkjosen havn for å kunne ta imot godsfartøy i havna. Søker har ikke foretatt noen beregning av effektiviseringsgevinsten av prosjektet.

Det er oppgitt i søknaden en tidsplan med oppstart 1. juli og sluttdato 10. november 2019. I søknaden er prosjektet kostnadsestimert til 4 598 891 kroner, og det er søkt om 80 % støtte, noe som vil tilsvare et tilskudd på 3 679 113 kroner.

2 Om tilskuddsordningen

Formålet med tilskuddsordningen er at den skal bidra til å effektivisere logistikkjeden gjennom å utløse samfunnsøkonomisk lønnsomme investeringer i allment tilgjengelige havner. Søknaden må oppfylle vilkårene i retningslinjene, og i veilederen.

3 Kystverkets vurdering av søknaden

Kystverkets vurdering er at søknaden beskriver et prosjekt som har til hensikt å mudre i Sørkjosen havn for å kunne øke størrelsen på skip til havna og dermed øke kapasiteten i havna. Mudring, som beskrevet i retningslinjenes punkt 3 er i utgangspunktet støtteberettiget dersom det kan føre til effektivisering av logistikkjeden. Det er i søknaden ikke beskrevet hvordan tiltaket vil ha en effektiviseringsgevinst basert på dagens trafikk, i

stedet har søker fokusert på hvilke kapasitetsgevinster prosjektet vil ha: «I dag anløpes havna i Sørkjosen kun sporadisk av skip med last til Nordreisa» og «En ønsket utbedring av Sørkjosen havn vil gjøre den tilgjengelig for flere skipsanløp, slik at mer gods kan transporteres til og fra Nordreisa», jf. søknadens punkt 3.5. Kystverkets vurdering er at kapasitetsutvidelser ikke er støtteberettiget. Målet for tilskuddsordningen er å effektivisere logistikkjeden gjennom tiltak i havn, og søknaden skal, ifølge retningslinjene, inneholde bl.a. beskrivelse av prosjektets forventede effekter på effektivitet og informasjon om den faktiske ventetiden for skip og kjøretøy, samt forventede tidsbesparelser.

4 Vedtak

På grunnlag av retningslinjene, veilederen og vurderingen over, avvises søknaden fra Nordreisa kommune om mudring i Sørkjosen havn.

5 Klage mv.

Dette er et enkeltvedtak som kan påklages. Klagefristen er 3 – tre – uker etter at dette brevet er kommet frem. Se vedlagte *Orientering om klageadgang*.

Med hilsen

Kristin Frotvedt
fungerende avdelingsdirektør

Øyvind Sandbakk
seniorrådgiver

Dokumentet er elektronisk godkjent

Vedlegg:
1 Orientering om klageadgang

ORIENTERING OM KLAGEADGANG

KLAGEORGAN
Enkeltvedtak fattet av Kystverkets regionkontor kan påklages til Kystverkets hovedkontor, jf. forvaltningsloven § 28.

Enkeltvedtak fattet av Kystverkets hovedkontor kan påklages til Samferdselsdepartementet, jf. forvaltningsloven § 28.

Klagen skal i begge tilfellene sendes per e-post til post@kystverket.no eller per post til Kystverket, Postboks 1502, 6025 ÅLESUND.

KLAGEFRIST
Klagefristen er 3 uker fra den dag dette brevet kom frem, jf. forvaltningsloven § 29. Det er tilstrekkelig at klagen er postlagt innen fristens utløp. Dersom klagen kommer for sent, kan Kystverket se bort fra klagen. Det kan søkes om å få forlenget fristen, men da må man oppgi årsaken til dette, jf. forvaltningsloven §§ 29 og 31.

KLAGENS INNHOLD
Klagen må inneholde følgende, jf. forvaltningsloven § 32:

- hvilket vedtak det klages over
- den eller de endringer som ønskes
- eventuelle andre opplysninger som kan ha betydning for vurderingen av klagen

I tillegg bør man nevne de grunner klagen støtter seg til. Klagen må undertegnes.

UTSETTING AV GJENNOMFØRING AV VEDTAKET
Selv om det er klageadgang på et vedtak, kan vedtaket vanligvis gjennomføres straks. Førsteinstansen, klageinstansen eller annet overordnet organ, kan beslutte at vedtak likevel ikke skal iverksettes før klagefristen er ute eller klagen er avgjort, jf. forvaltningsloven § 42. Man kan søke om å få utsatt gjennomføringen av et vedtak til klagefristen er ute eller til klagen er avgjort (søke om oppsettende virkning av klagen), jf. forvaltningsloven § 42. Begrunnet søknad sendes til den etaten som er førsteinstans for vedtaket. En avgjørelse om oppsettende virkning kan ikke påklages.

RETT TIL Å SE SAKSDOKUMENTENE OG TIL Å KREVE VEILEDNING
Med visse begrensninger har en part rett til å se dokumentene i saken, jf. forvaltningsloven §§ 18 og 19. Parten må i tilfelle ta kontakt med Kystverket. Man vil da få nærmere veiledning om adgangen til å klage, om fremgangsmåten og reglene om saksbehandlingen.

KOSTNADER VED KLAGESAKEN
En part kan kreve dekning for vesentlige kostnader i forbindelse med klagesaken, jf. forvaltningsloven § 36. Forutsetningen er da vanligvis at det organet som traff det opprinnelige vedtaket har gjort en feil slik at vedtaket blir endret.
Det kan også søkes om å få dekket utgifter til nødvendig advokathjelp etter reglene om fritt rettsråd. Vanligvis gjelder visse inntekts- og formuesgrenser. Klageinstansen eller partens advokat kan gi nærmere opplysninger om dette.

KLAGE TIL SIVILOMBUDSMANNEN
Hvis man mener å ha vært utsatt for urett fra den offentlige forvaltnings side, kan man klage til Stortingets ombudsmann for forvaltningen (Sivilombudsmannen). Sivilombudsmannen kan ikke selv endre vedtaket, men kan gi sin vurdering av hvordan den offentlige forvaltning har behandlet saken, og om det er gjort eventuelle feil eller forsømmelser.

Nordreisa kommune
Ráissa suohkan
Raisin komuuni

Geir-Hugo Olsen
Rotsundveien 211
9153 Rotsund

Delegert vedtak
Delegert utvalg miljø-, plan og utviklingsutvalget - nr. 123/19
Vedtaket er gjort i henhold til delegasjonsreglement gitt av Nordreisa kommunestyre i sak 57/16

Deres ref:	Vår ref (bes oppgitt ved svar):	Løpenr.	Arkivkode	Dato
	2019/895-4	7463/2019	1942/71/18	09.08.2019

Tillatelse til tiltak 1942/71/18 Tilbygg garasje

BYGGETILLATELSE

Svar på søknad om tillatelse for tiltak etter plan- og bygningslovens 2008, § 20-1, § 20-2
Vedtak hjemlet i delegeringsreglement vedtatt av kommunestyre i sak 57/16.

Byggested:	Rotsundveien 211	Gnr/Bnr:	71/18
Tiltakshaver:	Geir- Hugo Olsen	Adresse:	Rotsundveien 211, 9153 ROTSUND
Tiltakets art:	Tilbygg- ikke boligformål- under 50 m^2	Bruksareal:	32,5 m^2

VEDTAK:

Tillatelse:
Med hjemmel i plan- og bygningsloven 2008 (pbl 2008) §§ 20-1, 20-2 og 21-4 godkjennes søknad om byggetillatelse mottatt 08.08.2019 for oppføring av tilbygg til garasje på gnr. 71 bnr. 18.

Det vises for øvrig til søknadens vedlagte tegninger, situasjonskart og erklæringer om ansvarsrett.

Nordreisa kommune har tatt i bruk eDialog. Med den kan du trygt sende oss brev og dokumenter elektronisk selv om de er unntatt offentlighet.

Vi oppfordrer alle til å ta i bruk ordningen med digital post – for hvert brev du leser digitalt fra oss er du med å bidra til besparelse på ca. 12 kroner. Fordelene er mange – les mer om digital post på vår hjemmeside.

Postadresse:
Postboks 174, N- 9156 Storslett
E-post:
postmottak@nordreisa.kommune.no

Besøksadresse:
Sentrum 17
Internett:
www.nordreisa.kommune.no

Telefon: + 47 77 58 80 00
Telefaks: + 47 77 77 07 01

Bankkonto: 4740.05.03954
Org.nr: 943 350 833

Godkjenning av foretak for ansvarsrett:
Foretak med eller uten sentral godkjenning som søker ansvarsrett, bekrefter ved søknad at de oppfyller pbl 2008 § 23-3 og SAK10 §§ 9-1 og 9-2 til ansvarsrett for omsøkte fagområder. Det er ansvarlig søkers ansvar å påse at alle fag er dekket med ansvarsrett før arbeidet igangsettes jf pbl § 23-4.

Til arbeid som krever ansvarsrett og som ansvarlig foretak selv ikke utfører eller har nødvendig kompetanse for å utføre, skal ansvarlig foretak forvisse seg om at innleid foretak tilfredsstiller forskrifters krav til kompetanse for sitt fag og har kontrollsystemet på plass.

Tiltakshaver som selvbygger:
Tiltakshaver som selvbygger av egen bolig eller fritidsbolig, jf pbl 2008 § 23-8 og SAK10 § 6-8 gis personlig ansvarsrett da han sannsynliggjør at arbeidet vil bli utført iht. plan- og bygningslovens bestemmelser.

Selvbygger	**Godkjenningsområde**
Geir- Hugo Olsen Medhjelper: Storslett Bygg AS	SØK - Ansvarlig søker, tiltakskl. 1 PRO/KPR - Ansvarlig prosjekterende og kontrollerende for prosjektering, tiltakskl. 1. UTF/KUT - Ansvarlig utførende og kontrollerende av utførelsen, tiltakskl. 1. Ansvarsområde: Ansvarlig for alt av oppføring av garasje

SAKSUTREDNING/BEGRUNNELSE FOR VEDTAKET:

Planstatus:
LNF område.

Nabovarsling:
Ingen naboer eller gjenboere er varslet. Dette da naboer er registrert som død.

Gjennomføringsplan:
Gjennomføringsplan foreligger jf pbl 2008 § 21-2, og SAK10 § 5-3

Administrasjonens drøfting/begrunnelse:
Med eksistrenede bygg og nytt tilbygg blir garasje tilsammen på 88 m2.
Da garasjen blir større enn 70 m^2 søkes tiltaket med personlig ansvarsrett.

Byggegrunn, miljøforhold mv:
I henhold til søknad ansees byggegrunn sikret i hht pbl 2008 § 28-1
(flom- og rasfare, forurenset grunn, natur- og miljøforhold)

Atkomst/avkjørsel:
Eiendommen anses å være sikret lovlig atkomst i samsvar med pbl 2008 § 27-4.

Vannforsyning og avløp:

Eiendommen anses for å være sikret lovlig vannforsyning og avløp i samsvar med pbl 2008 §§ 27-1 og 27-2.

Overvann og drensvann skal i størst mulig grad infiltreres eller på annen måte håndteres lokalt på eiendommen. Overvann skal ikke tilføres kommunale avløpsledninger da de ikke er dimensjonert for overvann eller drensvann. Håndtering av overvann kan skje gjennom infiltrasjon, utslipp til resipient eller ved å utnytte overvannet som en ressurs i samsvar med pbl 2008 § 27-2 og byggeteknisk forskrift TEK17 § 15-8.

Kultur- og fornminner:
Dersom det under utgraving i marka kommer fram gjenstander eller andre levninger som viser eldre aktivitet i område, må arbeidet stanses og melding sendes Sametinget og Kulturetaten, Troms fylkeskommune omgående jfr. kulturminnelovens § 8 andre ledd. (pbl 2008 § 21-5, SAK10 § 6-2).

Sikringstiltak ved byggearbeid:
Det vises til bestemmelsene i pbl 2008 § 28-2.

Avfall:
Alt avfall som tiltaket genererer, og som ikke gjenbrukes i egen virksomhet, må leveres til mottak godkjent av forurensningsmyndighetene. Viser for øvrig til avfallsforskrift kap. 15, Byggavfall.

Dokumentasjon ved tilsyn:
Kopi av denne tillatelse sammen med beskrivelse av tiltaket, godkjent situasjonsplan for plassering, tegninger og ansvarsretter skal være tilgjengelig på byggeplassen.

Anmodning om ferdigattest:
Ved anmodning om ferdigattest, skal det sendes inn dokumentasjon for at slutt kontrollen ikke har avdekket feil eller mangler som hindrer ferdigattest, jf pbl 2008 § 21-10 og SAK10 § 8-1. Ved endringer som ikke krever egen søknad i forhold til tillatelsen, skal det innsendes oppdatert situasjonsplan og tegninger samt underretning om tiltakets plassering. Kommunen krever også VA plan, stoppekran etc. og andre opplysninger for eiendommen ved anmodning om ferdigattest.

Bortfall av tillatelse:
Er tiltaket ikke satt i gang senest innen 3 år etter at tillatelse er gitt, faller den bort. Det samme gjelder hvis tiltaket innstilles i lengre tid enn 2 år, jf pbl 2008 § 21-9.

ØVRIGE LOVBESTEMMELSER:

Generell aktsomhetsplikt:
Enhver skal opptre aktsomt og gjøre det som er rimelig for å unngå skade på naturmangfoldet i strid med målene i «Lov om forvaltning av naturens mangfold» (Naturmangfoldloven) §§ 4 og 5. Utføres en aktivitet i henhold til en tillatelse av offentlig myndighet, anses aktsomhetsplikten oppfylt dersom forutsetningene for tillatelsen fremdeles er til stede.

Klageadgang
*Vedtaket kan påklages til **Nordreisa kommune.** Klagefristen er 3 uker regnet fra den dagen da brevet kom fram til påført adressat. Det er tilstrekkelig at klagen er postlagt innen fristens utløp.*

Klagen skal sendes skriftlig til den som har truffet vedtaket, angi vedtaket det klages over, den eller de endringer som ønskes, og de grunner du vil anføre for klagen. Dersom du klager så sent at det kan være uklart for oss om du har klaget i rett tid, bes du også oppgi når denne melding kommer frem. Viser til Forvaltningslovens § 28.

En slik klage kan føre til at avgjørelsen blir omgjort. Kommunen er ikke ansvarlig for tap som tiltakshaver måtte lide ved en slik omgjøring.

Ved all kontakt med avdelingen i denne sak, vennligst referer til saksnummer 2019/895.

Med vennlig hilsen

Sigrid Birkelund
Byggesaksbehandler
Direkte innvalg: 77 58 80 48
sigrid.birkelund@nordreisa.kommune.no

Dette dokumentet er produsert elektronisk, og har derfor ingen signatur.

Nordreisa kommune
Ráissa suohkan
Raisin komuuni

«MOTTAKERNAVN»
«ADRESSE»
«POSTNR» «POSTSTED»

«KONTAKT»

Deres ref:	Vår ref (bes oppgitt ved svar):	Løpenr.	Arkivkode	Dato
«REF»	2015/2125-33	7589/2019	X20	14.08.2019

Møte i Nordreisa kommunes Beredskapråd 29.08.19 - oversendelse av dokument

Viser til foreløpig innkalling til Nordreisa kommunes Beredskapsråd mfl.

Nordreisa kommune reviderer Helhetlig risiko- og sårbarhetsanalyse for Nordreisa kommune. Det er planlagt at helhetlig risiko- og sårbarhetsanalysen behandles i kommunestyret før utgangen av desember.

Ordfører ønsker gjennomgang av forslag til helhetlig risiko- og sårbarhetsanalyse (vedlagt) sammen med kommunens Beredskapsråd mfl.

Møtet vil foregå torsdag 29. august kl 12-15, kommunestyresalen på rådhus.

Vel møtt!

For Ordfører Øyvind Evanger

Christin Andersen
Beredskapskoordinator
christin.andersen@nordreisa.kommune.no
77 58 00 04

Dette dokumentet er produsert elektronisk, og har derfor ingen signatur.

Nordreisa kommune har tatt i bruk eDialog. Med den kan du trygt sende oss brev og dokumenter elektronisk selv om de er unntatt offentlighet.

Vi oppfordrer alle til å ta i bruk ordningen med digital post – for hvert brev du leser digitalt fra oss er du med å bidra til besparelse på ca. 12 kroner. Fordelene er mange – les mer om digital post på vår hjemmeside.

Postadresse:
Postboks 174, N- 9156 Storslett
E-post:
postmottak@nordreisa.kommune.no

Besøksadresse:
Sentrum 17
Internett:
www.nordreisa.kommune.no

Telefon: + 47 77 58 80 00
Telefaks: + 47 77 77 07 01

Bankkonto: 4740.05.03954
Org.nr: 943 350 833

Likelydende brev sendt til:

DIREKTORATET FOR SAMFUNNSSIKKERHET OG BEREDSKAP (DSB)	Postboks 2014	TØNSBERG
STATENS VEGVESEN BIL TROMSØ	Postboks 6164	TROMSØ
FYLKESMANNEN I TROMS	Postboks 6105	TROMSØ
KÅFJORD KOMMUNE	Postboks 74	OLDERDALEN
SENTRALADMINISTRASJON MATTILSYNET	Felles postmottak Postboks 383	BRUMUNDDAL
TROMS POLITIDISTRIKT	Postboks 6132	TROMSØ
YMBER AS	Bjørklysvingen 3	SØRKJOSEN
Steffen Vang Bakkland	Straumfjordeidet 186	Storslett
Nord-Troms Brannvesen	Gargu 8	BURFJORD
Olaug Petra Bergset	Reisadalen 2951	
AVINOR AS	Postboks 150	GARDERMOEN
NTL SIVILFORSVARET NORD NORGE	Bergstien 17	VADSØ
HEIMEVERNET	Terningmoen	ELVERUM
Herborg Alise Ringstad	Skogly 14	Sørkjosen

Interne kopi mottakere:

Øyvind Evanger	Ordfører
Anne-Marie Gaino	Rådmannen
Rickard Printz	Sektor for helse- og omsorg
Siri Ytterstad	Sektor for oppvekst og kultur
Dag Funderud	Sektor for drift og utvikling
Hilde Henriksen	Anleggsdrift
Birger Storaas	Utvikling
Kristian Berg	Utvikling
Øyvind Roarsen	Virksomhet for helsetjenester
Nils-Arnold Nilsen	Brannvesenet





Helhetlig risiko- og sårbarhetsanalyse

m/oppfølgingsplan

Nordreisa kommune

Postadresse:
Postboks 174
9156 Storslett
E-post: postmottak@nordreisa.kommune.no

Besøksadresse:
Sentrum 17

Telefon: 77 58 80 00
Telefaks: 77 77 07 01

Bankkonto: 4740 05 03954

Organisasjonsnr: 943 350 833

www.nordreisa.kommune.no

Innhold

1.0 Innledning 4
1.1 Om helhetlig risiko- og sårbarhetsanalyse 4
1.2 Bakgrunn 4
1.3 Lov- og forskriftskrav 4
1.4 Formål 5
1.5 Hva kjennetegner en helhetlig risiko og sårbarhetsanalyse 5
1.6 HROS analysen skal: 7
1.6.1 Metodikk for risikovurdering 8
1.7 Risikodiagram 9
1.8 Overførbarhet og følgehendelser 10
1.9. Fjellskred Nordnes 10
2 Helhetlig risiko- og sårbarhetsanalyse for Nordreisa kommune 10
2.1 Menneskelig svikt og systemsvikt 12
2.1.1 Akutt forurensing i grunn og vann 12
2.1.2 Radioaktivt nedfall 13
2.1.3 Skips/båtulykke i fjordbassenget 14
2.1.4 Kapasitet til å yte nødvendige helsetjenester 15
2.1.5 Drikkevannsforsyning 15
2.1.6 Brann i avfallsdeponi og sorteringshall 16
2.1.7 Dambrudd 17
2.1.8 Ulykke ved kraftanlegg 18
2.1.9 Større ulykker langs veg 18
2.1.10 Tunnelulykke Sørkjostunellen 19
2.1.11 Ulykke ved flyplass 20
2.1.12 Turisme 20
2.1.13 Bortfall av energiforsyning 21
2.1.14 Smittevern 22
2.1.15 Brann i større bygninger 23
2.1.16 Digitalisering 23
2.1.18 Mottak av innbyggere fra Kåfjord ved fjellskred fra Nordnes 25
2.2 Naturhendelser 26
2.2.1 Fjellskred 26
2.2.2 Steinskred og steinsprang 27

2.2.3 Jordskred og leirskred 28
2.2.4 Snøskred 29
2.2.5 Havnivåstigning og stormflo 30
2.2.6 Svelling 31
2.2.7 Flom 31
2.2.8 Ekstremvær 32
2.2.9 Radon 33
2.3 Tilsiktede uønskede hendelser 33
2.3.1 Terror, sabotasje, skyte-gisselhendelser 33
2.3.2 Radikalisering 34
2.3.3 Overgrep og vold i nære relasjoner 35
2.3.4 Oppståtte katastrofer, ulykker og kriser 35
2.3.5 Oppsummering av risikobildet for Nordreisa kommune 36
3 Plan for oppfølging 37

1.0 Innledning

1.1 Om helhetlig risiko- og sårbarhetsanalyse

Nordreisa kommune har gjennomført en helhetlig risiko- og sårbarhetsanalyse (HROS), herunder kartlagt, systematisert og vurdert sannsynligheten for uønskede hendelser som kan inntreffe og hvordan disse kan påvirke kommunens daglige virke, tjenesteleveranse og befolkning. HROS skal egengodkjennes av kommunestyret.

HROS skiller seg fra andre sektoranalyser i kommunen ved at det er de store hendelsene som er i fokus. Dette er hendelser som går utover ordinær kapasitet, og/eller omfatter flere ansvarsområder. Analysen skal ha et helhetlig perspektiv ved at gjensidigheter innenfor kommunens ansvarsområder blir berørt. Analysen skal også synliggjøre kommunens viktige samordningsrolle, fremme kommunens samfunnssikkerhetsansvar på tvers av kommunens ansvarsområder, og samarbeidet mellom eksterne aktører.

HROS skal også danne grunnlag kommunens samfunns- og arealplan samt kommunens overordnede beredskapsplan

1.2 Bakgrunn

Lovpålagt oppgave

Innføringen av sivilbeskyttelsesloven (2010) og forskrift om kommunal beredskapsplikt (2011) gir kommunen nye lovpålagte oppgaver innen samfunnssikkerhet og beredskap. Kommunens plikter etter forskriften er underlagt tilsyn av Fylkesmannen i Troms- og Finnmark.[1]

Lovkrav og grunnleggende prinsipper

Kommunens ansvar og oppgaver følger delvis av lover og forskrifter (se kapittel 1.3) og delvis av de fire grunnleggende prinsippene for arbeidet med samfunnssikkerhet og beredskap:

1.3 Lov- og forskriftskrav

Lov om kommunal beredskapsplikt, sivile beskyttelsestiltak og Sivilforsvaret (sivilbeskyttelsesloven) og forskrift om kommunal beredskapsplikt

Sivilbeskyttelsesloven har til formål å beskytte liv, helse, miljø, materielle verdier og kritisk infrastruktur ved bruk av ikke-militær makt når riket er i krig, når krig truer, når rikets selvstendighet eller sikkerhet er i fare, og ved uønskede hendelser i fredstid.

Forskrift om kommunal beredskapsplikt har som formål å sikre at kommunen ivaretar befolkningens sikkerhet og trygghet. Kommunen skal jobbe systematisk og helhetlig med samfunnssikkerhetsarbeidet på tvers sektorer i kommunen, med sikte på å redusere risiko for tap av liv eller skade på helse, miljø og materielle verdier. Det følger av forskriften at kommunen skal ha:

Sektor- og særlover

[1] Forskrift om kommunal beredskapsplikt av 22.08.11, jf. lov om kommunal beredskapsplikt, sivile beskyttelsestiltak og Sivilforsvaret (sivilbeskyttelsesloven) av 25.06.10

[2] HROS skal oppdateres minimum hvert fjerde år og for øvrig oppdateres ved endringer i risikobildet, jf. § 6.

[3] På bakgrunn av HROS skal kommunen:

a) Utarbeide langsiktige mål, strategier, prioriteringer og plan for oppfølging av samfunnssikkerhets- og beredskapsarbeidet
b) Vurdere forhold som bør integreres i planer og prosesser etter lov av 27.juni 2008 nr 71 om planlegging og byggesaksbehandling (pbl)

[4] Overordnet beredskapsplan skal minimum oppdateres en gang i året, jf. § 6.

Kravene etter forskrift om kommunal beredskapsplikt, kommer i tillegg til lov- og forskriftskrav på fag- og sektorområdene. Eksempler på slike områder er helse og sosial[5], vannforsyning og matsikkerhet[6], brann og redning[7] og flere[8]

Plan- og bygningsloven
Som planmyndighet skal kommunen gjennom planlegging *"fremme samfunnssikkerhet ved å forebygge risiko for tap av liv, skade på helse, miljø og viktig infrastruktur, materielle verdier mv. "*, jf. pbl § 3-1, h. Kommunen skal også påse at det i forbindelse med planer for utbygging gjennomføres risiko- og sårbarhetsanalyse, jf. pbl § 4-3. Det er også viktig å påpeke at den helhetlige ros-analysen skal legges til grunn for kommunens arbeid med samfunnssikkerhet og beredskap i planer etter pbl.

1.4 Formål

Formålet med kommunal beredskapsplikt og helhetlig risiko- og sårbarhetsanalyse (helhetlig ROS) er å sikre et helhetlig og systematisk arbeid med samfunnssikkerhet og beredskap på tvers av sektorene i kommune. Ved å utarbeide en helhetlig ROS oppnår kommunen økt bevissthet om og oversikt over risiko og sårbarhet i egen kommune. Helhetlig ROS skal:
- Gi oversikt over uønskede hendelser som utfordrer kommunen
- Gi bevissthet om risiko og sårbarhet i kommunen
- Fange opp risiko og sårbarhet på tvers av sektorer
- Gi kunnskap om tiltak for å unngå og redusere risiko og sårbarhet i kommunen
- Identifisere tiltak som er vesentlige for kommunens evne til å håndtere påkjenninger
- Gi grunnlag for mål, prioriteringer og nødvendige beslutninger i kommunens arbeid med samfunnssikkerhet og beredskap
- Gi innspill til risiko- og sårbarhetsanalyser innen andre kommunale ansvarsområder og FylkesROS[9]

1.5 Hva kjennetegner en helhetlig risiko og sårbarhetsanalyse

Formelle krav til innhold

Analysen skal som et minimum omfatte.

- Eksisterende og fremtidige risiko- og sårbarhetsfaktorer i kommunen
- Risiko og sårbarhet utenfor kommunens geografiske område som kan ha betydning for kommunen
- Hvordan ulike risiko- og sårbarhetsfaktorer kan påvirke hverandre
- Særlige utfordringer knyttet til kritiske samfunnsfunksjoner og tap av kritisk infrastruktur
- Kommunens evne til å opprettholde sin virksomhet etter at hendelsen har inntruffet
- Behovet for befolkningsvarsling og evakuering

Formelle krav til deltakelse

Forskrift til kommunal beredskapsplikt setter krav til hvem som skal delta og involveres i utarbeidelsen av den HROS. Jf. § 2, fjerde ledd har kommunen en plikt i å påse at relevante offentlige og private aktører inviteres med i arbeidet med utarbeidelsen av HROS. Det vil si at

[5] Lov om helsemessig og sosial beredskap og forskrift om krav til beredskapsplanlegging mv.
[6] Lov om matproduksjon og mattrygghet mv. (matloven) og drikkevannsforskriften
[7] Lov om brann- og eksplosjonsvern og forskrift om organisering og dimensjonering av brannvesen
[8] Kommunehelsetjenesteloven, sosialtjenesteloven, smittevernloven, strålevernloven, vannressursloven, forurensingsloven, m.m

[9] Risiko- og sårbarhetsanalyse for Troms 2016-2019, med oppfølgingsplan for FylkesROS for Troms 2016-2019

analysen skal gjennomføres som et flerfaglig samarbeid mellom ulike fagpersoner og ansvarlige aktører på ulike fagfelt – både private og offentlige. Analysen skal behandles av kommunestyret.

Analysen er et kunnskaps- og beslutningsgrunnlag for kommunens ledelse og deres oppfølging av samfunnssikkerhets- og beredskapsarbeidet i kommunen. Analysen gir også en oversikt over risiko og sårbarhet i kommunen som vil være nyttig for fag- og sektorområder i kommunen og andre i deres arbeid med samfunnssikkerhet.

Plan for oppfølging og rapport

Med utgangspunkt i funnene i HROS-analysen utarbeider prosjektgruppa et forslag til plan for oppfølging. Denne skal sammen med HROS behandles av kommunestyret. Planen er styrende for kommunens helhetlige og systematiske samfunnssikkerhetsarbeid, og skal inneholde målsettinger, strategier og tiltak for utvikling av kommunens arbeid med samfunnssikkerhet og beredskap de neste 4 årene. Plan for oppfølging av funnene i ROS-analysen skal revideres årlig.

Planen er styrende for kommunens oppfølging av samfunnssikkerhet og beredskap i planlegging etter plan- og bygningsloven, økonomi- og budsjettplan, samt beredskapsplanverk.

Plan for oppfølging skal redegjøre for de tiltak som er identifisert i HROS. Dette kan være tiltak for å;

- Forebygge
- Styrke beredskap og krisehåndteringsevne
- Øke kunnskap
- Forslag til mer detaljerte analyser på sektornivå

Resultatene fra HROS skal dokumenteres i egen rapport, som skal inneholde en oppsummering av risiko og sårbarhet i kommunen samt de anbefalte tiltakene.

Hva er risiko og sårbarhet

I HROS identifiseres mange uønskede hendelser. Analysene tar utgangspunkt i årsaker og sannsynlighet, sårbarhet, konsekvenser og usikkerhet.

En uønsket hendelse er når en hendelse representerer en fare for verdier, der verdier kan være *mennesker, økonomiske verdier, miljø, samfunnsviktige funksjoner og lignende.* HROS-analysen skal gi et bilde av hva som kan gå galt, sannsynligheten for at noe går galt og konsekvensen hvis det går galt. Altså et helhetlig bilde av hendelser som kan oppstå i en bedrift, kommune, fylke eller i et område. En sårbarhetsanalyse vil derfor kunne avdekke hvor sårbar denne enheten er ovenfor påkjenninger og om hvilke tjenester enheten eventuelt kan eller ikke kan utføre ved en hendelse.

Bakgrunn eller årsak til en hendelse kan være mange ting, men det kan stort sett begrenses til tre typer årsaker. Disse er menneskelig eller organisatorisk svikt, teknisk svikt eller ytre påvirkning. Eksempel på ytre påvirkning kan være ekstrem vind, skyte episoder, brann og osv.

- **Risiko** uttrykker den fare som uønskede hendelser representerer for mennesker, miljø, økonomiske verdier og samfunnsviktige funksjoner. Risiko er resultatet av *sannsynligheten* (frekvensen) og *konsekvensene* av uønskede hendelser[10].

[10] Kilde: DSBs veileder til HROS i kommunen

- **Sannsynlighet** brukes som mål på hvor trolig vi mener det er at en bestemt hendelse vil inntreffe, angitt som innenfor hvilket tidsrom, gitt vår bakgrunnskunnskap. Når risiko vurderes, legger vi til grunn en viss kunnskap. Det er ofte mange forutsetninger og antakelser og kunnskapen kan være god eller begrenset, og noen av forutsetningene kan være feil. Ydmykhet er med andre ord nødvendig når vi uttaler oss om risiko og sannsynlighet[11].

- **Konsekvens** er i denne sammenheng en beskrivelse av følgene av en hendelse. Det er i denne analysen valgt å vektlegge konsekvens i større grad enn sannsynlighet, begrunnet i at det er konsekvensen en må håndtere fysisk når en hendelse inntreffer[12].

- **Sårbarhet** er et uttrykk for de problemene et system får med å fungere når det utsettes for en uønsket hendelse, samt de problemer systemet får med å gjenoppta sin virksomhet etter at hendelsen har inntruffet. Et system kan i denne sammenheng være både tekniske delsystemer (f.eks. infrastrukturer) eller større organisatoriske systemer[13].

- **Krise** – **krisesituasjon** er uønskede hendelser som bringer det ordinære drifts- og beredskapsapparatet inn i en sitasjon med større belastninger enn hva det normalt skal kunne forventes å håndtere.

- **Kritiske samfunnsfunksjoner** er oppgaver som samfunnet må opprettholde for å ivareta befolkningens sikkerhet og trygghet. Dette er leveranser som dekker befolkningens grunnleggende behov. Forsyning av mat og medisiner, drikke, husly og varme, forsyning av energi, forsyning av drivstoff, nød og redningstjeneste etc.er eksempler på dette[14].

- **Forebygging** handler først og fremst om tiltak for å redusere *sannsynligheten* for at en uønsket hendelse skal inntreffe. I noen tilfeller er det ikke mulig å redusere sannsynligheten, f.eks. for ras og flom, og forebygging handler her om å redusere *konsekvensene*, som å unngå bygging i ras- og flomutsatte områder. Også det generelle beredskapsarbeidet handler om å redusere konsekvensene av en krise eller ulykke, men dette omtales som beredskap.
- **Beredskap** er planlegging og forberedelser av tiltak for å begrense eller håndtere kriser eller andre uønskede hendelser på best mulig måte.
- **Uønskede hendelser** er hendelser som avviker fra det normale, og som har medført eller kan medføre tap av liv eller skade på helse, miljø og materielle verdier.

1.6 HROS analysen skal:

- Ivareta folkets sikkerhet innenfor kommunens grenser
- Kartlegge aktuelle hendelser og sette disse opp i en risikomatrise
- Få frem det som er farligst, og hvor ofte og når det kan skje
- Beskrive årsaker
- Beskrive forebyggende og skadebegrensende tiltak, beregne sannsynlighet og konsekvenser

[11] Kilde: DSBs veileder til HROS i kommunen
[12] Kilde: DSBs veileder til HROS i kommunen
[13] Kilde: DSBs veileder til HROS i kommunen
[14] For mer utfyllende liste, se s 18 i DSBs veileder til HROS i kommunen

- Benytte kunnskapene i:
    - Forbyggende planarbeid – kommuneplan, reguleringsplaner, økonomiplan
    - Skadebegrensende arbeid – tas med i alle berørte etaters planer på en systematisk og riktig vektlagt måte
    - Beredskapsplan
    - Kommunens risikoanalyse for dimensjonering av brannvesen/brannordning
    - Målrettet beredskapssatsing – opplæring
    - Fordele ansvar og oppfølging av de enkelte sårbare områder slik at det faktisk skjer endringer og alle er klar over sitt ansvar.

1.6.1 Metodikk for risikovurdering

- Metodikken er hentet fra veileder til helhetlig risiko- og sårbarhetsanalyse i kommunen, som er utarbeidet av Direktoratet for samfunnssikkerhet og beredskap
- Sannsynlighet (S) for at en hendelse vil skje er satt opp i 5 kategorier[15]. Nedenstående skjema er satt opp med sannsynlighet i 5 kategorier.

Sannsynlighet	Vekttall	Forventet frekvens
Svært lav	S1	Sjeldnere enn 1 gang i løpet av 1000 år. <0,1 % sannsynlighet pr år
Lav	S2	1 gang i løpet av 100 til 1000 år. 01,-1 % sannsynlighet pr år
Middels	S3	1 gang i løpet av 50 til 100 år, 1-2 % sannsynlighet pr år
Høy	S4	1 gang i løpet av 10-50 år. 2-10 % sannsynlighet pr år
Svært høy	S5	Oftere enn 1 gang i løpet a 10 år, >10 % sannsynlighet pr år

- Konsekvensen [16](K) av hendelser er rangert etter forventet skadeomfang med hensyn til mennesker, miljø og økonomiske verdier.

Begrep	Vekttall	Mennesker	Miljø	Økonomisk konsekvens
Ufarlig	K1	Ingen personskader	Ingen miljøskader	
En viss fare	K2	Få og små personskader	Mindre miljøskader	
Kritisk	K3	Alvorlige personskader	Omfattende skader på miljøet	
Farlig	K4	Alvorlige skader/1 død	Alvorlige skader på miljøet. Andre avhengige systemer	
Katastrofalt	K5	En eller flere døde	Svært alvorlige og langvarige Skader på miljøet, uopprettelige miljøskader	

- Risiko (R) er lik produktet av sannsynlighet (S) x konsekvens (K). S x K = R

[15] Sannsynlighetskategoriene kan flyttes alt etter konsekvenser i den gitte kommunen. Det er opp til kommunene selv å justere og velge denne.
[16] Konsekvenskategoriene for de ulike konsekvenstypene kan flyttes alt etter konsekvenser i den gitte kommunen. Det er opp til kommunene selv å justere og velge denne.

1.7 Risikodiagram

Sannsynlighet	Konsekvens				
	Ufarlig (K1)	En viss fare (K2)	Kritisk (K3)	Farlig (K4)	Katastrofalt (K5)
Svært sannsynlig (S5)					
Meget sannsynlig (S4)					
Sannsynlig (S3)					
Mindre sannsynlig (S2)					
Lite sannsynlig (S1)					

ROS-analysen legges inn i et risikodiagram som viser sannsynlighet og konsekvens. Diagrammet er delt inn i 3 sektorer med slike fargekoder:

Rødt felt indikerer uakseptabel risiko. Tiltak må iverksettes for å redusere denne ned til gul eller grønn.
Gult felt indikerer «på grensen» risiko som bør vurderes med hensyn til tiltak som reduserer risiko.

Grønt felt indikerer akseptabel risiko.
En slik risikomatrise vil på oversiktsnivå være forbundet med usikkerhet. Enkelte farer må håndteres og følges opp uansett i forbindelse med arealforvaltning og planlegging.

For tiltak som havner på gult/rødt må oppfølging vurderes, da enten som tiltak i beredskapsplanen, økonomiplan/planlegging eller tiltak som skal håndteres på sektor.

Sammen med bruk av risikomatrisen er det viktig at risikovurderingene av hver hendelse fremkommer kvalitativt i analyseskjemaene.

Risikoanalysene av de uønskede hendelsene viser uakseptabel risiko (rød sone i risikomatrisen) for xx av yy hendelser i kategorien liv og helse, xx av yy hendelser i kategorien ytre miljø og xx av yy hendelser i kategorien samfunnsverdi.

Dette kan forklares med at hendelsene er valgt ut i fra at de skal være av et slikt omfang at det medfører konsekvenser for og involvering av kommunens kriseledelse. Flere av hendelsene som er analysert vil også være utenfor kommunens ansvar og kontroll, men kan ramme kommunen ut i fra dens beliggenhet.

1.8 Overførbarhet og følgehendelser

Overførbarhet vil si at prosjektgruppa har vurdert om lignende hendelser som vurderes kan inntreffe andre steder i kommunen, og ikke bare i et bestemt område.

Ved en hendelse kan det ofte vært snakk om en kjede av hendelser. Risikovurderingen omfatter derfor eventuelle samtidige hendelser (f.eks. storm og brann), og følgehendelser (f.eks. skred som følge av flom, strømbrudd som følge av storm).

1.9. Fjellskred Nordnes

Det er utarbeidet egen sårbarhetsanalyse, med egen beredskapsplan for Fjellskred fra Nordnes for kommunene Storfjord, Lyngen og Kåfjord. Selv om Nordreisa kommune ikke er en del av verken sårbarhetsanalysen eller beredskapsplanverket på nåværende tidspunkt, vil Nordreisa ved revidering av dette planverket slutte seg til nevnte kommuner. Derfor er denne hendelsen ikke tatt med i HROS-analysen, da den vil komme som en egen analyse.

For Nordreisa kommune vil Spåkenes og Havnes bli berørt. Begge stedene vil ha oppskyllingshøyder lavere enn 2 m ved skred med nominell årlig sannsynlighet 1/1000 og 1/5000. Det er gjennomført et omfattende arbeid knyttet til overvåking og varsling av fjellpartiet[17].

Det er NVE som har ansvaret for dette arbeidet. Beredskapsplan Fjellskred fra Nordnes ivaretar alle områder knyttet til dette scenariet, herunder varsling ved bevegelse (grønn, gul, oransje eller rødt), kommunikasjon og informasjon, evakueringsplaner og praktisk gjennomføring av evakuering[18]. Nordreisa kommune er mottakskommune for Kåfjord kommune, og vil i den sammenheng utarbeide eget planverk.

2 Helhetlig risiko- og sårbarhetsanalyse for Nordreisa kommune

Nordreisa kommune har 4909 innbyggere pr 2019 og ligger i Nord-Troms. Kommune grenser i nord mot Skjervøy, i øst mot Kvænangen og Kautokeino, i vest mot Kåfjord og Lyngen, og mot Finland (Enontekio) i sør.

Nordreisa kommune har gjennomført en helhetlig risiko- og sårbarhetsanalyse (HROS). Denne gir et overordnet bilde av risiko og sårbarhet i kommunen, og er i henhold til krav i forskrift om kommunal beredskapsplikt. I arbeidet med HROS har kommunen kartlagt, systematisert og vurdert sannsynligheten for uønskede hendelser som kan inntreffe og hvordan disse kan påvirke kommunens daglige virke, tjenesteleveranse og befolkning. HROS skal egengodkjennes av kommunestyret. HROS skal være del av grunnlaget for revideringer av kommunens samfunns- og arealplan samt kommunens overordnede beredskapsplan.

HROS skiller seg fra andre sektoranalyser i kommunen ved at det er de store hendelsene som er i fokus. Dette er hendelser som går utover ordinær kapasitet, og/eller omfatter flere ansvarsområder. Analysen skal ha et helhetlig perspektiv ved at gjensidigheter innenfor kommunens

[17] Flodbølger etter fjellskred i Lyngen, oppskyllingsberegninger ved hjelp av probabilistiske metoder, NGI dok.nr 20170309-01-R

[18] Sårbarhetsanalyse for fjellskred fra Nordnes og beredskapsplan for fjellskred fra Nordnes for kommunene Lyngen, Storfjord og Kåfjord.

ansvarsområder blir berørt. Analysen skal også synliggjøre kommunens viktige samordningsrolle, fremme kommunens samfunnssikkerhetsansvar på tvers av kommunens ansvarsområder, og samarbeidet med eksterne aktører.

Det er flere forhold i kommunen som gir robusthet. Eksempelvis god tilgang til beredskapsressurser, god el-infrastruktur med alternative forsyningslinjer, havn, flyplass, gode drikkevannsløsninger inkludert reserveforsyning.
Nordreisa kommune har et nødstrømsaggregat på Sonjatun helsesenter, aggregatet sørger for drift til prioriterte tjenester. Omsorgssentrene Sonjatun bo- og kultur og Sonjatun omsorgssenter har aggregat som dekker behovet til disse byggene. Vannforsyningen og avløpsanleggene er utrustet med nødstrømsaggregat på behandlings- og renseanlegg og på kritiske pumpestasjoner.

Det er likevel en del forhold som gir sårbarhet i kommunen. Eksempler på dette er hovedtransportveien E6 som går gjennom kommunen uten omkjøringsmuligheter, og gir sårbarhet både i forhold til hendelser som kan involvere mange mennesker og/eller farlig gods. Slike hendelser kan også oppstå for skipstrafikken selv om trafikkmengde til sjøs er vesentlig mindre enn på vei.
Vi har ingen store industribedrifter, men har Kildal kraftverk med damanleggene,

Arbeidsgruppen
Prosjektgruppen har hatt ansvar for å planlegge, gjennomføre analysen og utarbeide forslag til plan for oppfølging. Prosjektgruppen har bestått av:
Rådmann Anne-Marie Gaino
Personalsjef Christin Andersen
Sektorleder drift og utvikling Dag Funderud
Konstituert sektorleder helse Guro Boltås/Rickard Prytz
Sektorleder oppvekst og kultur Bent Sandtrøen
Kommunelege Øyvind Roarsen
Arealplanlegger Birger Storås
Oppmåler Kristian Berg
Virksomhetsleder anleggsdrift Hilde Henriksen
Beredskapsrådgiver Kåfjord kommune Karin Karlsen

Generell deltagelse
Relevante offentlige og private aktører er invitert med i prosessen via Nordreisa kommunes beredskapsråd.
Det er gjort en risiko- og sårbarhetsvurdering av hver hendelse som er valgt ut ved hjelp av et eget analyseskjema. I risikovurderingen er det vurdert hvilke hendelser som kan inntreffe, sannsynligheten for at de inntreffer og hvilke konsekvenser disse hendelsene kan få. Kommunen gjennom prosjektgruppa, har ledet prosessene og hatt relevante eksterne aktører som bidragsytere med kunnskap, kjennskap og erfaring fra de lokale forholdene. For hver hendelse er følgende vurdert;

- Hendelsesforløpet
- Årsaker
- Indentifiserende tiltak
- Sannsynlighet
- Konsekvenser
- Behov for befolkningsvarsling og evakuering

- Usikkerhet
- Styrbarhet
- Forslag til nye tiltak og forbedring av eksisterende tiltak
- Overførbarhet
- Kommunens robusthet og sårbarhet er vurdert spesielt

Risikobildet – forhold som utgjør farer for uønsket hendelse

2.1 Menneskelig svikt og systemsvikt	**2.2 Naturhendelser**	**2.3 Tilsiktede uønskede hendelser**
Akutt forurensing i grunn og vann	Fjellskred	Radikalisering
	Steinskred og steinsprang	Overgrep og vold i nære relasjoner
Radioaktivt nedfall Skips eller båtulykke i fjordbassenget	Jordskred og leirskred	Oppståtte katastrofer, ulykker og kriser
Kapasitet til å yte nødvendige helsetjenester	Snøskred	
	Havnivåstigning og stormflo	
Drikkevannsforsyning	Flom	
Brann i avfallsdeponi og sorteringshall	Ekstremvær	Oppsummering av risikobilde for Nordreisa kommune
Dambrudd	Flom	
Ulykke ved kraftanlegg	Radon	
Større ulykker langs veg		
Bortfall av energiforsyning		
Tunnelulykke Sørkjostunellen		
Ulykke ved flyplass		
Turisme		
Digitalisering		
2.1.13 Smittevern		
2.1.14 Brann i større bygninger		

2.1 Menneskelig svikt og systemsvikt

2.1.1 Akutt forurensing i grunn og vann

Prøver av vannkvalitet: http://www.vannportalen.no/hoved.aspx?m=41506&amid=2649873

Regional forvaltningsplan for vannregion Troms 2016-2021 er *vedtatt*. Hensikten med en regional vannforvaltningsplan er å gi en enkel og oversiktlig framstilling av hvordan man ønsker å forvalte vannmiljøet og vannressursene i vannregionen i et langsiktig perspektiv. Forvaltningsplanen skal være en plan for å nå de mål for vannmiljø som forskrift om rammer for vannforvaltning (EUs vanndirektiv) 2007 setter for overflatevann (innsjøer, elver og kystvann) og grunnvann. Gjennomføringen av vannforvaltningsforskriften innebærer at alle vassdrag, grunnvann, kyst- og fjordområder må kartlegges, karakteriseres og klassifiseres. På bakgrunn av klassifisering fastsettes miljømål og kvalitetskrav.

Akutt forurensning er i forurensningsloven § 38 definert som *forurensning av betydning*, som *inntrer plutselig, og som ikke er tillatt etter bestemmelsene i eller i medhold av forurensningsloven.* I

virksomheter hvor det er fare for eller har forekommet akutt forurensning har den ansvarlige blant annet varslingsplikt, beredskapsplikt og aksjonsplikt i medhold av forurensningsloven kapittel 6.

Årsak til hendelse:

- Akutt forurensing (f.eks. hendelser knyttet til oppdrett, tankbilvelt)
- Avrenning fra forurenset grunn (avrenning fra slagghauger, flyplass)
- Landbruksaktivitet
- Veganlegg
- Kommunalt avløp
- Lagring av farlig væske i større mengder
- Effektkjøring av Kildalselva
- Ras, skred eller ekstremnedbør og flom fører til akutt forurensing

Konsekvenser:

- Forurensing av elver og fjordområder
- Forurensing av drikkevann

Sannsynlighet S3	Konsekvens K3	= Risiko R9

Tiltak:

- Buffersone ved hendelse
- Vegetasjonsbuffersone
- Utbedring av E6/FV 866 i forhold til f.eks. farlig veg som er smal og uten vegskulder
- Informere befolkninga gjennom kommunens hjemmeside, sosiale media, media og befolkningsvarsling

2.1.2 Radioaktivt nedfall

Det er ingen steder i verden hvor det er så mange atomanlegg, sivile og militære, som i Nordvest-Russland, anlegg i Sverige og Finland samt noen andre baltiske land. Vår nærhet til dette medfører at de potensielle ulykkene ved en av installasjonene som bruker eller oppbevarer radioaktivt materiale, utgjør en trussel også for vårt område. I de senere år har kjernekraftverk fått økt oppmerksomhet. Russiske myndigheter utvikler flytende kjernekraftverk for bruk på vanskelige tilgjengelige steder i Arktis. Russiske reaktordrevne fartøyer som drar oftere på enn tidligere, representerer også en utfordring. (Nasjonal sårbarhets- og beredskapsrapport.)

Årsak til hendelse:

- Atomkraftverkulykke med radioaktivt nedfall
- Øvrige hendelser der radioaktive stoff blir eksponert (havari av atomdrevet fartøy, sprenging av atomvåpen, satellittutstyr mv.)

Konsekvens:

- Radioaktiv forurensing av mennesker, dyr, vann, matvarer, miljø osv. ved nedfall
- Strålingsfare
- Nedfall/spredning av radioaktivt materiale, som bindes i organisk materiale (landbruksprodukter, bær og grønnsaker)

Sannsynlighet S2	Konsekvens K4	=Risiko R8

Tiltak:

- Forestå med informasjon og befolkningsvarsling ovenfor egne innbyggere
- Iverksette tiltak etter de retningslinjer som blir gitt for området av Kriseutvalget for atomulykker
- Informere innbyggerne om kjøp og bruk av jodtabletter til eget bruk
- Befolkningsvarsling med UMS
- Se handlingsplan ved ulykke med radioaktiv stråling
- Utarbeide retningslinjer for bruk av tilfluktsrom

2.1.3 Skips/båtulykke i fjordbassenget

Sørkjosen havn ISPS (båter i internasjonal trafikk).

Sørkjosen havn har fast levering av varer med båt. Det har også vært en del større passasjerskip inne i fjordbassenget, men dette er såpass sporadisk at det ikke blir vektlagt her.

Årsak til hendelser:

- Brann
- Kollisjon og/eller grunnstøting

Teknisk eller menneskelig svikt

- Terror

Lite sannsynlig S1	Konsekvens K5	= Risiko R5

Konsekvenser:

- Skade på kaianlegget
- Død og skader på mennesker
- Skader på materiell
- Forurensing
- Trafikkstans

Tiltak

- Øvelser i akutt forurensing

- Ajourhold av sikringsplan og øvelsesplan

2.1.4 Kapasitet til å yte nødvendige helsetjenester

Lov om helse- og sosial beredskap skal sikre at befolkningen får nødvendige helse-, omsorgs- og sosialtjenester i hver beredskapssituasjon - enten det gjelder krig, kriser eller katastrofer i fredstid. Forskrift om krav til beredskapsplanlegging og beredskapsarbeid pålegger virksomheter med planplikt etter lov om helsemessig og sosial beredskap å ha prosedyrer for å sikre nødvendig tjenesteyting ved katastrofer/kriser etc. Beredskapsplanen skal basere seg på risiko og sårbarhetsanalyser.

Årsak

- Ekstremvær
- Bortfall av strøm og kommunikasjon
- Ras
- Veistenging

Konsekvenser

- Ekstremvær, ras og andre hendelser av et visst omfang vil utfordre kommunens leveranse av helse- og omsorgstjenester

Svært sannsynlig S4	Konsekvens K2	= Risiko 8

Tiltak

- Utføre ROS analyse på kapasiteten til å yte nødvendige helse- og omsorgstjenester
- På bakgrunn av ROS – analysen revidere beredskaps- og handlingsplan for helse
- Overføre pasienter fra hjemmene til Sonjatun helsesenter, eller nabokommune
- Vurdere å be om bistand fra nabokommunene
- Informasjon til pasienter og pårørende

2.1.5 Drikkevannsforsyning

Når det oppstår situasjoner som har betydning for vannkvaliteten (akutt forurensing, svikt i desinfeksjon, rørbrudd/lekkasjer osv.) plikter Nordreisa kommune umiddelbart å rapportere til abonnentene og Mattilsynet. Områder som brukes til uttak av drikkevann skal avmerkes som hensynssone på kommunens arealdel. Det gjelder drikkevannskilder og nedslagsfelt for drikkevann. De fleste drikkevannskilder og nedslagsfelt ligger langt unna bebyggelse og andre forhold som kan føre til forurensing av drikkevann.

Alle vannverk i Nordreisa som er avhengig av strøm er utstyrt med nødstrømsaggregat.

Årsak til hendelse:

- Svikt, stans eller fare for brudd i vannforsyning til husholdninger, institusjoner, private virksomheter, gårdsdrift osv. kan ofte ha sammenheng med strømbrudd.
- Aktivitet som innebærer en risiko for utslipp av olje, drivstoff og kjemikalier tillates ikke ved vassdrag eller grunnvannsforekomster i nærheten av drikkevannskilder
- Terror
- Klimarelaterte hendelser (skred, frost, underkjøling, flom etc.)

Konsekvenser:

- Store problemer for husholdninger, institusjoner og spesielle virksomheter ved lengre tids brudd på vanntilførsel.
- Fare for smittespredning
- Innsug av kloakk i vannledning
- Manglende slokkevann
- Økonomiske konsekvenser for bedrifter som har behov for mye vann (næringsbygg etc.)
- Skape problemer for matproduksjon (gårdsdrift, fiskeindustri etc.)

Sannsynlighet S4	Konsekvens K2	= Risiko R 8

Tiltak:

- Åpne ledningskart tillates ikke

- Det tillates ikke tiltak som kan forurense drikkevannskilder og tilhørende nedslagsfelt. Vurderingene skal gjøres med basis i drikkevannsforskriften, Folkehelseinstituttets veiledere, restriksjonsbestemmelsene og kunnskap om kilden.
- Ved behov innføres kokepåbud
- Lokasjonsvarsling til berørte abonnenter
- Se handlingsplan for brudd på vannforsyning og bruk av krisevannkilder i beredskapsplanen

2.1.6 Brann i avfallsdeponi og sorteringshall

Galsomelen avfallsanlegg med sorteringshall og deponi er lokalisert 3 km sørøst for Storslett sentrum med nærmeste boligområder 0,5 km sør og vest for anlegget. Anlegget betjener 6 kommuner i Nord Troms.
Avfallet i fylling er usortert i samsvar med avfallsforskriften, og består av mange ulike fraksjoner med forskjellig brannbelastning og branntekniske egenskaper. I sorteringshallen mellomlagres utsorterte fraksjoner avfall herunder farlig avfall med ulike kjemiske og branntekniske egenskaper.

Årsak til hendelse:

- Brann i avfallsdeponi eller sorteringshallen

Konsekvenser:

- Utslipp av giftige røykgasser

- Forurensning av grunn og vassdrag
- Stengte veier
- Brannspredning til skog

Sannsynlighet S4	Konsekvens K3	= Risiko R12

Tiltak:

- Oversikt over berørt område og omfang (meteorologiske forhold)
- Kommunens helsevesen settes i beredskap i forhold til omfanget av brannen
- Informasjon til befolkninga
- Tilrettelegging for evakuering innbyggere
- Evakueringsplan avhengig av hendelsens omfang for helseinstitusjoner, skoler og barnehager inkludert myndighet for beslutning evakuering (rådmannsnivå)
- Utarbeide ressursoversikt (bønder, entreprenører, andre). Kompatibelt utstyr
- Holde kontroll på drikkevannsforsyningsnettet
- Ivareta restberedskap for andre brannhendelser og ulykker
- Avfallslevering fra befolkning og næringsliv vil ivaretas av Avfallsservice gjennom samarbeid mot andre avfallsaktører

2.1.7 Dambrudd

Et dambrudd i Kildalen vil medføre store ødeleggelser. For å forhindre skader på liv og helse må befolkningen varsles på ett tidlig tidspunkt.

Troms kraft har bygd opp sitt system for å oppdage fare for dambrudd i ett to-trinnssystem. Når annet trinn passeres så sette stab. Samtidig varsles kommunen og politiet om dette. Det vil da være minst 6 timer til et eventuelt dambrudd, noe som under normale omstendigheter vil være tid nok til å evakuere de berørte områdene. Et slikt dambrudd vil kunne skje bare de få månedene dammen er helt full, dvs 1-2 mnd. om høsten. Sannsynligheten for en slik hendelse er derfor lav.

Årsak til hendelse:

- Fulle magasiner med påfølgende ekstremvær med mye nedbør
- Svikt i damanlegget
- Sabotasje

Konsekvenser:

- Jordbruksareal vil kunne bli ubrukelig påfølgende år
- Store materielle skader på hus og eiendom i nedslagsfeltet
- Skader på vei

Lite sannsynlig (S1)	Konsekvens (K5)	= Risiko R5

Tiltak:

- Det utarbeides en beredskapsplan for varsling, evakuering og sikring av berørte områder til befolkninga kan flytte tilbake
- Samarbeid om beredskapstiltak mellom Nordreisa kommune, NVE, politi, Fylkesmannen og dameier
- Varsling til befolkninga med UMS

2.1.8 Ulykke ved kraftanlegg

Kildalen og Sikkajokk produksjonsanlegg ligger i Nordreisa kommune

Årsak til hendelse:

- Brann, eksplosjon eller annet uhell i kraftanlegget
- Sabotasje

Konsekvenser:

- Strømutfall
- Utslipp av giftig gass -sjekk

Mindre sannsynlighet S2	Konsekvens K4	= Risiko R8

Tiltak:

- Kommunens helsevesen settes i beredskap i forhold til omfanget av uhellet
- Veisperring iverksettes for å unngå trafikk inn i fareutsatt område
- Ved utslipp til elv vurderes og eventuelt iverksettes oppsamling i tråd med aktuell fagmyndighet
- Informasjon til befolkninga
- Opprett kontakt med kraftanleggets eier.

2.1.9 Større ulykker langs veg

E6 går gjennom Nordreisa kommune, og en del av befolkning i kommunen bor langs E6. Nordreisa kommune har ÅDT 1500 biler pr døgn. Økning i tungtrafikk, herunder frakt av drivstoff og LNG (naturgass) utgjør en viss fare for ulykker. Persontrafikk langs E6 er økende, herunder busstrafikk (skolebarn og turister)

Den daglige beredskapen, både i form av brannvesen og helseberedskap, er dimensjonert for å håndtere trafikkulykker med noen få personer involvert. Ved hendelser vil kommunen be om bistand fra nabokommunene. Ulykker på E6 kan resultere i at vegforbindelsen mellom Nord- og Sør-Norge blir brutt. Omkjøring blir da via Finland.

Årsak til hendelser

- Transportuhell med farlig gods
- Bussulykker

- Flere biler involvert i trafikkulykke
- Skredhendelser
- Steinsprang
- Viltpåkjørsler
- Dårlig vegnett

Sannsynlighet S4	Konsekvens K3	=Risiko R12

Konsekvenser

- Dødsulykker
- Store økonomiske utfordringer ved skade på personer og materiell
- Forurensing
- Redusert framkommelighet
- Stengning av veg, kan medføre ikke levert tjeneste – elever, barnehage, utfordringer innenfor helse (f.eks. hjemmesykepleie, medisinutlevering)

Tiltak:

- Arbeide opp mot Statens vegvesen for utbedring av E6, FV 866 og FV 360
- Satsing på gang- og sykkelsti
- Skredsikring FV 866 og FV 360
- Arbeide opp mot Statens vegvesen i forhold til sikringstiltak langs veg
- En ulykke med masseskader vil trenge store ressurser, og sette masseskadehåndtering på prøve.
- Jevnlige øvelser på håndtering av store ulykker

2.1.10 Tunnelulykke Sørkjostunellen

Sørkjostunellen ble åpnet i 2018, har en lengde på 4670 m. Det er flere tuneller i nabokommunene Skjervøy og Kåfjord. Ved hendelser i disse tunellene kan Nord-Troms brannvesen og Nordreisa kommune måtte bistå i redningsinnsatsen.

Inne i Sørkjostunellen er det noe slokkeutstyr. Brannvesenets utstyr til enhver tid, er det som er tilgjengelig. Ved ulykke i tunell må brannmannskap fra Skjervøy og Kåfjord bistå.

Årsak til hendelse

- Førerfeil, møteulykke eller kollisjon med fjellvegg
- Teknisk feil på kjøretøy og i tunellen
- Tilsiktet hendelse
- Hindringer i veibanen

Konsekvenser

- Hovedferdselsåra E6 mellom nord og sør stenges midlertidig

- Skader på berørte kjøretøy og personell
- Brann i tunellen som involverer flere kjøretøy
- Store skader som kan medføre langvarig stengning av tunellen

Meget sannsynlig S4	Konsekvens K5	= Risiko R 20

Tiltak:

- Kompetanseheving i form av øvelser i tunell hvor vegvesen, politi, ambulansetjenesten, brannkorpsene i nabokommunene, UNN og Nordreisa kommune deltar
- Samhandling med Statens vegvesen om utstyr til overtrykksvern, røykdykking og oppdatering av lokalt brannvesen.

2.1.11 Ulykke ved flyplass

Sørkjosen lufthavn har daglige flyavganger med rutefly. I tillegg benyttes lufthavna til ambulansefly. Lufthavna er eneste lufthavn mellom Alta og Tromsø og et viktig samferdselselement.

Årsak til hendelse:

- Flyulykker
- Terror

Konsekvenser:

- Ingen ambulansefly
- Færre alternativer offentlig transport

Sannsynlighet S2	Konsekvens K5	= Risiko R 10

Tiltak:

- Avinors beredskapsplan
- Øve kriseledelsen

2.1.12 Turisme

Fjellområdene i Nordreisa er blitt svært populær i forhold til toppturer, i tillegg til at turisme med båt både på sjø, vann og elv, og scootersightseeing tatt seg opp. Det er vanskelig å tallfeste antall turister i løpet av en sesong, men tallet antas å være betydelig.

Årsak til hendelse:

- Skred
- Feilvurdering
- Fall- og bruddskader

- Ulykke med elvebåt eller kano i «Øverelva»
- Ulykke med båt eller scooter
- Dårlig vær

Konsekvenser:

- Stor psykisk påkjenning både for de involverte, turistverter og lokalbefolkning
- Stor belastning på frivillige og andre involverte
- Større utfordring i forhold til redningsarbeid i områder uten mobildekning

Svært sannsynlig S5	Konsekvens K4	=Risiko R20

Tiltak;

- Viktig at turistvertene informerer gjestene om Varsom.no/, yr, reg.obs etc.
- God informasjon om Varsom.no
- Visit Lyngenfjord tilsender medlemsbedriftene materiell som disse kan bruke til informasjon for sine gjester
- Skilting ved skiparkeringsplasser som oppfordrer til å sjekke skredvarsel
- Turistinfo hoteller og campingplasser gir informasjon om skredfare og høy vannføring
- Generell informasjon på kommunens hjemmeside
- Informasjon om manglende mobildekning i øvre del av Reisadalen

2.1.13 Bortfall av energiforsyning

Langvarige strømbrudd (12 timer eller mer) er uvanlige, men kan oppstå i vår kommune. Konsekvensene for befolkningen og næringslivet kan i ekstreme tilfeller utgjøre fare for liv, helse og ha store økonomiske konsekvenser. Langvarig strømbrudd kan være kritisk for eldre hjemmeboende, skape store utfordringer for arbeidslivet, og sette viktige samfunnsfunksjoner ut av drift.

Strømbrudd med påfølgende svikt i IKT-systemene vil medføre at kritiske samfunnsfunksjoner delvis stopper, herunder trygghetsalarm ute av drift, ikke tilgjengelige pasientjournaler, bortfall av vann og avløp. Kommunen får ikke inn/ut informasjon.

I Nordreisa er det nødstrømsaggregat på alle vannverk og Sonjatun, men ikke på rådhuset.

Årsak til hendelse:

- Ekstremvær
- Skred
- Ekstremnedbør med flere sammenfallende hendelser som kutter strømlinjer
- Stort snøfall
- Sabotasje/terrorisme
- Brann

- Kabelbrudd

Konsekvenser

- Elektronisk kommunikasjon bryter sammen
- Medisinsk utstyr slutter å fungere
- Stor belastning på helsetjenestetilbudet da hjemmeboende må flyttes over til Sonjatun, problemer med journal og kommunikasjon mellom legekontor og UNN
- Kulde i hus uten vedfyring

Sannsynlig S4	Konsekvens K3	=Risiko 12

Tiltak:

- Avtale med Ymber om utlån av aggregat til rådhuset
- Samarbeide med frivillige organisasjoner FM, og sivilforsvaret, politiet og forsvaret, Ymber
- Aggregat til nødstrøm vann og avløp
- Det opprettes et samlingssted i alle bygdene hvor det installeres (tilgang til) aggregat
- Oppfordre innbyggere til å ha DSB brosjyre for egenberedskap

2.1.14 Smittevern

Smittevern omhandler pandemier og andre smitteutbrudd.

En pandemi er beskrevet som en influensa som består av nytt virus som få eller ingen i verden har vært i kontakt med tidligere og derfor ikke har immunitet mot. Under en pandemi vil det ikke bare være faktisk sykefravær fra arbeid, men fraværet vil også omfatte de som er redde for smitte og de som må ta seg av familiemedlemmer som er syke.

Dette sykefraværet kan få store konsekvenser for blant annet samfunnsfunksjoner som skole, helse, barnehage, nød- og redningsinstitusjoner som ambulanse, brannvesen og politi.

Årsak:

- Pandemi (influensa)
- For få personer vaksinerer seg

Konsekvenser;

- Stort sykefravær som påvirker skole, helse, barnehage, brannvesen etc.
- Mangel på vaksine

Sannsynlighet S2	Konsekvens K3	= Risiko R 6

Tiltak:

- Se kommunes smittevern- og pandemiplan
- Større smitte utbrudd krever innkjøp av vaksiner/medisiner

- Alle etatene må utarbeide ROS-analyser og planverk for situasjoner hvor smitteutbrudd medfører mer enn 40 % fravær av arbeidsstokken.
- Informasjon til innbyggerne

2.1.15 Brann i større bygninger

Dette er et scenario som kan finne sted for eksempel på sykehjem, skoler, barnehager, mv. Disse hendelsene inntreffer sjelden, men det vil ha store konsekvenser hvis de inntreffer. Brannobjekter med stort skadepotensiale er registrert som særskilte brannobjekter og dette utløser tekniske og organisatoriske krav.

Årsak til hendelse

- Teknisk svikt
- Uaktsomhet/ menneskelig feil
- Tilsiktet hendelse
- Lynnedslag

Konsekvenser:

- Skadde og døde
- Store materielle skader

Sannsynlig S4	Konsekvens K5	=Risiko R20

Tiltak:

- Opplæring og årlige brannøvelser
- Årlige tilsyn av særskilte brannobjekter
- God internkontroll
- Lage en plan, eller innlemme i eksisterende plan, evakuering og alternativ plassering av berørte personer
    - Evakuering av bygning ved brann
    - Transport av personell
    - Plan for alternativ lokasjon for personer i bygning
- Sørge for stabilitet og forutsigbarhet i brannberedskapen
- Utarbeide plan for hvordan berørte tjenester skal gjenopptas
- Ivareta sikkerhet for dataarkiv/backup, journaler, papirarkiv i tilfelle brann
- Ikke bruke levende lys i offentlige bygg
- Elektriske varmekilder skal være fastmontert

2.1.16 Digitalisering

I utgangspunktet er digitalisering en samlebetegnelse for overgangen fra analoge, mekaniske og papirbaserte løsninger, prosesser og systemer, til elektroniske og digitale løsninger. Begrepet

digitalisering rommer derfor også etablering av nye IT-systemer som opprettholder rutiner som utføres manuelt, selv om noen av de største besparelsene ved digitalisering ofte kommer når rutiner ikke bare blir digitale, men også kan automatiseres. Slik begrepet blir brukt i dag, omfatter det dessuten også oppgradering av gamle og utdaterte løsninger, selv om gamle IT-systemer strengt tatt allerede er digitale. (def. regjeringen.no, digitalisering i offentlig sektor)

Årsak

- Brudd på nettlinje slik at en mister tilgang
- Lokale feil
- Datainnbrudd
- Langvarig strømbrudd
- illojale ansatte

Konsekvens

- Utilgjengelig nettverk
- Data går tapt
- Produksjonstap

Sannsynlighet S4	Konsekvens K3	Risiko = R 12

Tiltak

- Redundante internettlinjer
- Gode back-up rutiner
- Gode back-up løsninger
- Sikker lagringsplass for back-up
- Gode sikkerhetsløsninger
- Ta i bruk skyløsninger

2.1.17 Nødnett

TETRA-sambandet som nødnett bruker gir mulighet til raskt å kunne nå mange brukere over store avstander. Kommunikasjonen er avlyttingssikret gjennom kryptering. Aller terminaler som brukes er forhåndsgodkjent og programmert. Terminaler på avveie kan deaktiveres for å hindre misbruk. Talegrupper på tvers av organisasjoner kan etableres (SAMVIRKE) f.eks. mellom politi og helse. Lydkvaliteten på sambandet er god siden sambandet er digitalt, og det er god dekning i hele Norge. Mobile basestasjoner kan utvide dekningen i vanskelige områder.

Årsak til hendelse

- Enkelte bygg demper radiosignaler betraktelig slik at tilfredsstillende kommunikasjon ikke oppnås
- Topografien i Norge tilser at det i enkelte områder vil være manglende dekning på nødnett utendørs

- Utfall av nettspenning til basestasjonene
- Kapasitetsproblem med nødnettbruk i hektiske perioder i store talegrupper med mange deltakere
- Manglene dekning av nødnettsamband

Konsekvens

- Kritisk samband mellom personell/etater/avdelinger kan ikke gjennomføres eller blir mangelfull

Sannsynlighet S4	Konsekvens K3	=Risiko R12

Tiltak

- Etablere basestasjoner lokalt, øke signalstyrke eller sette opp «forsterkere» inne i bygget. En kan også ha signalforsterker i tjenestebil utenfor eller bruke større og bedre antenner på nødnettradio. *PS det vil alltid være å foretrekke å få dekning innendørs fra utendørsanlegg. Dette fordi anlegg innendørs er sårbar ved brann og lignende*
- Bruke direktemodus i apparatene (DMO) slik at en ikke trenger selve nødnettet.
- Mobile basestasjoner meg egen strømforsyning plasseres ut på høyere punkt lokalt i området. Evt kan direktemodus brukes mellom apparatene
- De fleste basestasjonene er utstyrt med reservestrøm for 72 timer, med mulighet for etterfylling av drivstoff.
- Mobile aggregatløsninger kan flys ut ved spesielle kritiske hendelser
- Samarbeid om bruk og dekning av nødnett med politi, Fylkesmann, Statens vegvesen

2.1.18 Mottak av innbyggere fra Kåfjord ved fjellskred fra Nordnes

Nordreisa er mottakskommune for innbyggere i Kåfjord ved evakuering pga fjellskred fra Nordnes.

Årsak

- Fjellskred fra Nordnes

Konsekvenser

- Stor belastning på kommunens tjenesteapparat

Det er vanskelig å anslå sannsynlighet, men konsekvensene er så store at vil være scenario rødt.

Tiltak

- I samarbeid med Kåfjord kommune få oversikt over antall personer
- Utarbeide planer for mottak til skoler, barnehager, institusjoner
- I samarbeid med Kåfjord kommune definere hva som skal følge med hver elev/pasient/bruker i forhold til personell og utstyr
- Utarbeide plan for innkvartering

2.2 Naturhendelser

2.2.1 Fjellskred

For kommunene Lyngen, Storfjord og Kåfjord ble det i 2012 gjort en ROS-analyse (sårbarhetsanalyse) knyttet til et fjellskred fra Nordnes, og var en del av et sentralt prosjekt initiert av fylkesmannen i Troms. *«Sårbarhetsanalyse Fjellskred fra Nordnesfjellet, konsekvenser og momenter for betydning for beredskapsplan»* Denne ROS-analysen kartla i første omgang funksjoner og infrastruktur i de tre Lyngenkommunene som vil bli berørt av et fjellskred fra Nordnes. ROS-analysen omfattet også informasjon som dannet grunnlaget for å utarbeidelse av beredskapsplan *«Delplan fra Nordnes, Kåfjord kommune.»*

Konsekvens:

Konsekvensene for deler av Nordreisa kommune ved scenario fjellskred fra Nordnes vil bli utfordrende med bortfall av all kritisk infrastruktur, og med evakuering av Kåfjord kommunens innbyggere til Nordreisa kommune.

Vi har valgt å ikke lage en risikomatrise på denne hendelsen, da det er vanskelig å vurdere sannsynlighet, men konsekvensene er så store at hendelsen vil være katastrofale, derfor rød i analysen.

Tiltak:

- Årlig rullering av planer og varsling
- Øvelser alene og i samarbeid med andre berørte kommuner
- Flodbølgeberegning må være en del av areal- og samfunnsplanlegging

2.2.1.2 oppskyllingshøyde

I ROS-analysen knyttet til fjellskred fra Nordnes, har både ROS-analysen og beredskapsplanene tatt utgangspunkt i oppskyllingshøyder og sikkerhetssoner knyttet til en bølge etter ras fra Nordnes. Bølger etter skred i en fjord blir påvirket av både dybdeforhold og bredde på fjorden. Hastigheten slike bølger beveger seg med avhenger av hvor dyp fjorden er. Dess grunnere fjorden er, dess langsommere beveger bølgene seg. Det betyr at når en bølge beveger seg inn mot grunnere vann, vil fronten av bølgen bevege seg langsommere enn halen. Bølgen vil dermed bli kortere og samtidig også høyere. Blir bølgen høy nok i forhold til vanndypet vil bølgen til slutt knytte bryte. Tilsvarende vil bølger som beveger seg fra grunnere mot dypere vann blir strukket og høyden reduseres. NGI Rapport, Flodbølger etter fjellskred i Lyngen

ROS-analysen for fjellskred fra Nordnes definerer oppskyllingshøyde som; *«Antatt bølgehøyde i de ulike deler av landområdet rundt og i tilknytning til Lyngenfjorden som følge av et stort fjellskred fra*

Nordnes.» Sikkerhetssone har følgende definisjon; *«Oppskyllingshøyde med tillegg av sikkerhetsmarginer i de ulike deler av landområder rundt og i tilknytning til Lyngenfjorden».*

Prosjektgruppa følger opp tidligere arbeid, *og legger til en sikkerhetsmargin på + 5 m.* Nedenforstående tabell er tatt fra NGIs' rapport om flodbølger etter fjellskred i Lyngen. Maksimal høyde langs oppskyllingsgrensene for nominell årlig sannsynlighet på 1/1000 og 1/5000. *Høydene referer til dagens havnivå. Beregningene er gjort med framtidig havnivå 0.7 m over dagens.*

Område	Navn	Oppskylling		
		Alle skred		Revdalsfjell
		1/1000	1/5000	1/5000
30	Spåkenes	<2	<2	<2
31	Havnnes	<2	<2	<2

2.2.2 Steinskred og steinsprang

Steinsprang fra alle typer fjellskråninger over 30 grader der det sitter løse stein. Forekommer hele tiden. Utløses av frost- og rotspregning, poretrykk.

Steinskred i større fjellsider, fra 50 meters høyde og oppover, hvor det finnes svake partier, forekommer flere ganger i året. Utløses av frost- og rotspregning, poretrykk

Årsak til hendelse

- Mye nedbør
- Utilsiktet
- Frostsprengning
- Jordskjelv

Konsekvens:

- Skader på infrastruktur
- Skader på bolighus og driftsbygninger
- Veier kan bli sperret
- Biler på veg kan bli truffet
- Flom
- personskader

Sannsynlighet S5	Konsekvens K5	= Risiko 25

Tiltak:

- Kartlegging av områder der steinsprang er ett kjent problem.

- Undersøkelser/vurdering i forbindelse med areal- og samfunnsplanlegging, bygg- og anleggstiltak
- Sikringstiltak i utsatte områder
- Evakuering - se beredskapsplan

2.2.3 Jordskred og leirskred

Siste kjente hendelse var i Sørkjosen og Sokkelvik. NVE har utarbeidet aktsomhetskart for skred «Fare- og aktsomhetskart». *kvikkleirekartlegging*

Mesteparten av bebyggelsen i Nordreisa ligger nedenfor marin grense, og kan derfor være utsatt. I disse områdene må man være varsom med terrenginngrep. Informasjon om marine avsetninger kan hentes i NGU sin database for løsmasser. En bør være oppmerksom på at marine avsetninger også kan ligge under elveavsetninger og dermed ikke synlig som marin avsetning på NGU sitt kart. TEK 17 setter krav til dokumentasjon av sikker bygningsgrunn. 90% av ras utløses av menneskelig aktivitet.

Årsak:

- Menneskelig aktivitet
- Flom pga mye snø som smelter fort pga høy temperatur og mye nedbør
- Hurtig smelting sammen med store nedbørsmengder
- Snø som bli mettet av vann pga mye nedbør

Konsekvens:

Skader på;

- Terreng
- Bebyggelse
- Infrastruktur
- Personskader

Sannsynlig S4	Konsekvens K3	=Risiko R12

Tiltak:

- Bruke den kartlegging som er gjort av forskjellige områder i kommunen aktivt i videre planlegging
- Sikring av utsatte skråninger og skjæringer
- Fokus på skredfare ved anleggelse av nye veger og på vedlikehold på vegnettet – dimensjonering av stikkrenner og plassering av stikkrenner

Jordskred:
Ved planlegging og realisering av nye bygg- og anleggstiltak i eller i umiddelbar nærhet av skråninger på 25 - 30 grader eller brattere skal faren for jordskred kartlegges.

I områder utsatt for skredfare kreves det i forbindelse med utarbeidelse av reguleringsplaner og ved søknad om delings- og byggesaker nærmere undersøkelse om skredfaren. Sikkerhetsnivået er gitt i TEK 17 § 7-3.

2.2.4 Snøskred

Snøskred utløses normalt i dalsider med gradienten mellom 30 og 60 grader, som regel under eller rett etter store snøfall. Vind, temperatur og topografi virker også inn på snøskredfaren. Botner, skar, gjel og skålformer på lesiden av fjellet utgjør områder med størst potensial for oppsamling av snø og utløsing av snøskred.
Informasjon om potensielle fareområder kan hentes i NVE sin database www.skrednett.no.
Aktsomhetskartene viser potensielle utløsningsområder og utløpsområder for snøskred og angir derfor områder der en skal utøve spesiell aktsomhet for snøskred, men kartene sier ingenting om sannsynligheten for at snøskred utløses.

	Tørre snøskred	Våte snøskred	Sørpeskred
Hvor ofte forekommer skredtypen	I fjellet, eller områder med lave temperaturer under null grader i lange perioder	Forekommer i Nordreisa spesielt på vårparten i solrike skråninger eller ved regn på snø i høyden	I alle områder der snøen kan samle på store mengder vann: bekkefar,
Hyppighet	Gjennom hele vinteren	Ofte ved mildt væromslag	Ofte ved mildværsinnslag og regn på snødekket
Utløsningsfaktor	Store nedbørmengder, sterk vind	Raske temperaturstigninger, regn på snø	Meget rask snøsmelting, regn på snø

www.ngi.no

Det er viktig å være oppmerksom på at varsling for sannsynlig snøskred, opererer med 5 som høyeste sannsynlighet og 1 som laveste.

Nordreisa kommune er med i et interkommunalt prosjekt om overvåking av snøskredfare. Formålet med dette prosjektet var å finne fram kriterier som på en forholdsvis sikker måte kan varsle fare for snøskred. I dette ligger det også at man på forholdsvis sikker måte kan varsle for at det ikke er fare for snøskred.

Bygda Mettevollia er overvåket område i Nordreisa kommune for snøskred.

Antall boliger registret i matrikkel som skal evakueres ved fare for snøskred

Sted	Antall
Mettevollia	7

Årsak:

- Mye snø i fjellene med skiftende vær
- Snø som samler seg i lesider pga mye vind
- Ustabile lag i snøen

- Snøskred utløst av menneskelig aktivitet
- Mye nedbør

Konsekvens;

- Bebyggelse og annen infrastruktur blir rammet
- Personskader/død
- Snøskred som treffer kraftlinjer vil medføre bortfall av strøm
- Veier blir sperret

Svært sannsynlig S5	Katastrofal K5	=Risiko 25

Tiltak:

- Kartlegging av skredutsatte områder
- Ha en god overvåking utsatte områder, for å kunne spare enkeltmennesker og samfunn for unødvendige påkjenninger og kostnader
- Undersøkelser/vurdering i forbindelse med areal- og samfunnsplanlegging og bygge- og anleggstiltak
- Vurdering av snøskredfare i forbindelse med skuter- og skiløyper

2.2.5 Havnivåstigning og stormflo

Klimaendringene i årene framover vil føre til økt havnnivåstigning, stormflo og bølgepåvirkning. DSB sin rapport «havnivåstigning i norske kystkommuner» (2009) viser estimater for havstigning for Nordreisa kommune. For Nordreisa kommune, med målested Sørkjosen vil på 100 års stormflo ha beregnet nivå på 292 cm i år 2100, relativt NN1954 (nullpunkt i norske landkart). Det er ikke tatt hensyn til bølgehøyde, da data om dette p.t. ikke foreligger. Oppvarming av havet og issmelting på land er årsaken til dette.

Hele strandsonen i Nordreisa kommune er utsatt for stormflo og havstigning

Årsak til hendelse

- Klimaendringer og ekstremvær

Konsekvens

- Kommunal infrastruktur kan skades
- Bebyggelse nær sjøen får skade pga vanninntrenging
- Veier nær sjø kan få setningsskader pga utvasking

Sannsynlighet S4	Konsekvens K3	= Risiko 12

Forebyggende tiltak;

- Tas hensyn til i arealplanlegging og bygge- og anleggstiltak

- Økte krav til infrastruktur tiltak pga. klimaendringer (skjerpet krav)
- Økte krav til infrastruktur og bygg pga klimaendringer
- TEK 17, § 7-2. Sikkerhet mot flom og stormflo

2.2.6 Svelling

Omfattende svelling i elver, bekker, grøfter, stikkrenner og skråninger pga lite snø kombinert med kulde.

Årsak:

- Barfrost
- Klimaendring med lange kuldeperioder med lite nedbør

Konsekvens:

- Trafikkfare ved stevling ut i veier
- Stevling mot hus/bebyggelse.
- Store problemer under snøsmelting/økt vannføring

Sannsynlighet S3	Konsekvens K2	=Risiko 6

Tiltak

- Forbygge med grøfting
- Store nok stikkrenner
- Ikke vesentlig endring/innsnevring av bekkeløp

2.2.7 Flom

I Nordreisa er det områder langs Reisaelva og sideelver og mindre elver ellers i kommunen som kan være utsatt for flom. Resten av kommunen er lite eller ikke utsatt for flom.

Reisaelva og flere av sideelvene er forebygget, noe som hindrer de mindre flommene, men noen områder i øvre delen av dalen blir berørt. Ved en 200 års flom vil større arealer i nedre del av Reisadalen og Storslett bli berørt.

Ellers i kommunen er det sideelvene som utgjør den største faren ved for eksempel stor snøsmelting og regn. Her vil det kunne skje skader i nærområdet til elva.

Årsak

- Store snømengder på vinteren med bråtining om våren

Konsekvens

- Skade på infrastruktur
- skade på bygninger og anlegg

Sannsynlighet S2	Konsekvens K2	=Risiko 4

Tiltak:

- Undersøkelser/vurdering i forbindelse med areal- og samfunnsplanlegging og bygge- og anleggstiltak
- Flomforebyggende tiltak
  Unngå å bygge ned naturlige vannveger

2.2.8 Ekstremvær

Det kan forekomme store nedbørsmengder i form av regn og snø. Framtidige klimaendringer kan medføre at det blir mer ekstremvær enn tidligere med varmere, våtere og villere klima, med nedbør utover det normale. Temperaturen vil øke mest om vinteren og mest i innlandet. Nordreisa kommune har innlandsklima i deler av kommunen og kystklima i andre deler.
Rapporten Klima i Norge 2100 (NCCS rapport no 2/2015) beskriver forventede klimaendringer.
For temperaturregionene Nordland-Troms og Finnmarksvidda er økningen for gjennomsnittlig årstemperatur estimert opp til + 6-7°C fram mot år 2100. Nordreisa kommune ligger i begge temperaturregionene.
For nedbørsregion Hålogaland som Nordreisa inngår i, er årsnedbør estimert til å øke med gjennomsnittlig 17 % fra perioden 1971-2000 til perioden 2071-2100. Del av Nordreisa kommune inngår i nedbørsregion Finnmarksvidda der årsnedbør er estimert til gjennomsnittlig økning på 22 % for samme periode. Økt nedbør vil ha konsekvenser for vannføringen i elver og for skredfare. Det er klar sammenheng mellom nedbør og ulike former for skred.

Nordreisa kommune har områder over hele kommunen som kan være utsatt for ulike typer ras som snøras, jordras, steinras eller sørpeskred i elver og bekkeløp. Risiko for ras øker samtidig med økende nedbørsmengde.

Konsekvens:

- Utfall av infrastruktur
- Isolering av bygder
- Vei sperres
- Bortfall av strøm
- Brudd på telenett
- Skader på infrastruktur, skog, bygninger og anlegg
- personskade

Sannsynlighet S4	Konsekvens K 2	= Risiko R 8

Tiltak:

- Undersøkelser/vurdering av mulig framtidig rasfare i forbindelse med areal- og samfunnsplanlegging og bygge- og anleggstiltak.
- Oppsyn av snømengde på kommunale bygg. Sikre nødvendig adkomst/rømningsmuligheter.
- Ha samhandling med FM, politi, vegvesen og sivilforsvaret
- Informasjon til publikum for å sikre liv og eiendom
- Beredskapsplan avløpsanlegg og beredskapslager kommunale veier

2.2.9 Radon

Radon påvist i skiferforekomst i Steinsvik.

Årsak

- Naturlige forekomst i grunnen

Konsekvenser

- Kreftfremkallende

Lite sannsynlig S1	Konsekvens K1	= Risiko R2

Tiltak:

- I 2014 kom det nytt regelverk for radonmålinger i alle utleieenheter. Dette medfører at alle kommunale bygg skal ha jevnlige målinger, og alle innbyggerne i kommunen som har uteleieenheter skal gjennomføre radonmålinger. Radonsperre i nye bygg.

2.3 Tilsiktede uønskede hendelser

2.3.1 Terror, sabotasje, skyte-gisselhendelser

Hendelser i denne kategorien er noe også vi i Norge har vært utsatt for nyere tid. Skyte episoder og terrorhendelser har forekommet, og med katastrofale utfall. Fra utlandet ser vi ofte slike episoder, og da særlig vinklet mot skoler og andre offentlige bygg som hotell og butikksentre. Utfallene her er som oftest med flere døde og skadde. Der er dessverre grunn til å tro at slike hendelser også vil kunne finne sted i vår region.

Årsak

- Terror og sabotasje
- Psykisk ubalanse

Konsekvens

- Personskader
- Død
- Traume
- Store materielle skader

Sannsynlighet S1	Konsekvens K5	= Risiko R5

Tiltak:

- Vurderes i samarbeid med politi.
- Forebyggende tiltak i skolen og barnehage mot mobbing, samt ha fokus på inkludering
- Politiet informerer personalet på skolene i kommunen hvordan de skal forholde seg hvis det skulle oppstå uønsket hendelse
- Se handlingsplan psykososialt kriseteam - beredskapsplan som iverksettes ved slike hendelser
- Se beredskapsplan for aktuelle områder, f.eks. vann og avløp, IKT
- Øvelser med berørte parter

2.3.2 Radikalisering

Det er viktig å skille mellom voldelig ekstremisme og radikalisering. Med **voldelig ekstremisme** menes personer som er villige til å bruke vold for å nå sine politiske mål.

Radikalisering er prosessen der en person i økende grad aksepterer bruk av vold for å nå sine politiske mål.

Radikaliseringsprosesser kan skje innenfor alle typer livssyn, politiske retninger og ideologier.

Det er viktig å skille mellom radikalisering og det å være radikal. Det er virkemiddelet, altså viljen til å bruke vold, som er sentral. Radikalisering og voldelig ekstremisme kan skje innen alle typer ideologier eller politiske retninger, noe vi har sett både i Norge og resten av Europa.

Radikalisering er en prosess som kan føre til at en person blir ekstremist. Hvor lang tid radikaliseringsprosessen tar, vil variere fra person til person. Det er heller ikke slik at alle som er i en radikaliseringprosess, blir voldelige ekstremister.

Årsak

- Manglende integrering
- Ekstremisme, livssyn
- Sosial frustrasjon
- Undertrykking

Konsekvens

- Personskader
- Død
- Traumer
- Store materielle skader

Sannsynlighet S2	Konsekvens K4	= Risiko R8

Tiltak:

- Veiledning til foreldre, foresatte og elever
- Utvikle kompetanse innenfor voldelig ekstremisme
- Bruke veiledningsmateriell, f.eks. www.plattform.no
- Integreringstiltak
- Varsling og oppfølgning av varsling
- Inkludering i samfunnet, f.eks. sommerarbeidsplasser for ungdom 16 – 18 år
- Fast tema i politirådet

2.3.3 Overgrep og vold i nære relasjoner

Vold i nære relasjoner, voldtekt og andre seksuelle overgrep kan ramme hvem som helst, uavhengig av hvem du er, alder og hvor du bor.

WHO definerer vold som; *«Forsettlig bruk, eller trussel om bruk av fysisk makt eller tvang rettet mot en selv, andre enkelt personer eller en gruppe, enten som resulterer i, eller høy sannsynlighet for å resultere i, død, fysisk eller psykisk skade eller mangelfull utvikling.*

Sannsynlighet S5	Konsekvens K3	= Risiko R15

Tiltak

Forebygging og synliggjøring

- Kommunen utarbeider en tverrfaglig handlingsplan som blant annet angir forebyggende tiltak, hvordan vold avdekkes, følges opp og evalueres i hjelpeapparatet
- Utarbeide informasjonsbrosjyre og legge ut aktuell informasjon på kommunens nettside

Kunnskap og kompetanse

- Søke veiledning og kompetanseheving hos de regionale ressurssentrene
- Kompetanseheving om overgrep og vold i nære relasjoner er implementert i kommunens kompetanseplan
- Høyt fokus på tverrsektoriell nettverkssamarbeid (eks sjumilssteget)

2.3.4 Oppståtte katastrofer, ulykker og kriser

Ulykker: Er uventede og potensielt traumatiserende hendelser som kan ramme menneskers liv og helse, for eksempel trafikkulykker, brann, industriulykker eller dagliglivets alvorlige enkeltulykker.

Kriser: Dramatiske og traumatiserende hendelser som påvirker enkeltmennesket som normalt går utover det enkeltmenneske takler alene eller ved hjelp av sitt sosiale nettverk. Både kriser, ulykker og katastrofer kan være et kollektivt traume.

Katastrofer: Er uventede og potensielt traumatiserende hendelser der antall rammede personer med behandlingsbehov langt overskrider de ressurser som kan finnes i nærområdet av katastrofen.

Årsak til hendelse:

- Dødsulykker
- Drap
- Plutselig død
- Naturkatastrofer som flom, ras eller annet
- Store katastrofer, som f.eks. terroraksjonene 22.juli 2011
- Andre utforutsatte hendelser

Sannsynlighet S5	Konsekvens K4	Risiko R 20

Tiltak:

Hjelp kan komme fra den/de rammedes nærmiljø, dvs. mobilisering av støtte fra familie, venner, arbeidskollegaer, naboer osv. Den kommunale støttegruppen form mennesker i krise bør være et supplement, og/eller alternativ i tilfeller der det sosiale nettverket ikke byr på tilstrekkelige hjelperessurser.

- Psykososialt kriseteam som inngår i kommunens krisehåndtering.
- Koordinering og oppfølging for å yte tilfredsstillende psykososial omsorg og støtte ved kriser, ulykker og katastrofer.
- Handlingsplan for psykososialt kriseteam

2.3.5 Oppsummering av risikobildet for Nordreisa kommune

Sannsynlighet	**Konsekvens**				
	Ufarlig (K1)	En viss fare (K2)	Kritisk (K3)	Farlig (K4)	Katastrofalt (K5)
Svært sannsynlig (S5)			2.3.3 Overgrep og vold i nære relasjoner	2.1.12 Turisme 2.3.4 Oppståtte katastrofer, ulykker og kriser	2.2.2 Steinskred og steinsprang 2.2.4 Snøskred
Meget sannsynlig (S4)		2.1.4 kapasitet til å yte nødvendige helsetjenester 2.1.5 Drikkevannsforsyning 2.2.9 Ekstremvær	2.1.6 Brann i avfallsdeponi og sorteringshall 2.1.9 Større ulykker langs veg 2.1.13 Bortfall av energiforsyning 2.1.16 Digitalisering 2.2.3 Jordskred og leirskred 2.2.5 Havnivåstigning og stormflo 2.1.17 Nødnett		2.1.10 Tunnelulykke Sørkjostunnellen 2.1.15 Brann i større bygninger
Sannsynlig (S3)		2.2.6 Svelling	2.1.1 Akutt forurensing i grunn og vann		
Mindre sannsynlig (S2)		2.2.7 Flom	2.1.14 Smittevern	2.1.2 Radioaktivt nedfall	2.1.11 Ulykke ved flyplass

				2.1.8 Ulykke ved kraftanlegg 2.3.2 Radikalisering	
Lite sannsynlig (S1)	2.2.9 Radon				2.1.3 Skips/båtulykke i fjordbassenget 2.17 Dambrudd 2.2.1 fjellskred 2.3.1 Terror, sabotasje , skyte/gissel hendelser

Under akseptabel risiko finner vi hendelsene:

Akseptabel risiko er hendelser som håndteres av den daglig stående beredskapen.

2.2.7 Flom - 2.2.9 Radon

Under «på grensen» risiko finner vi hendelsene:

«På grensen» risiko defineres som en risiko der hendelser kan medføre at den daglige stående beredskapen ikke er tilstrekkelig. Kategorien grenser i nedre sjikt til akseptert risiko, og i øvre sjikt til uakseptabel risiko. Sammenfallende hendelser i denne kategorien kan kvalifisere for til tiltak i henhold til uakseptabel risiko. Gode planer og lokalkunnskap skal medvirke til å trygge innbyggernes etablering og bruk av arealene.

2.1.1 Akutt forurensing i grunn og vann – 2.1.2 Radioaktivt nedfall-2.1.4 Kapasitet til å yte nødvendige helsetjenester – 2.1.5 Drikkevannsforsyning – 2.1.8 Ulykke ved kraftanlegg -2.1.14 Smittevern – 2.2.6 Svelling –– 2.2.8 Ekstremvær – 2.3.2 Radikalisering

Under uakseptabel risiko finner vi hendelsene:

Indikerer uakseptabel risiko. Tiltak må iverksettes for å redusere denne ned til gul eller grønn.

2.1.3 Skips/båtulykke i fjordbassenget - 2.1.6 Brann i avfallsdeponi og sorteringshall – 2.1.7 Dambrudd – 2.1.9 Større ulykker langs veg – 2.1.10 Tunnelulykke Sørkjostunellen – 2.1.11 Ulykke ved flyplass – 2.1.12 Turisme -2.1.13 Bortfall av energiforsyning – 2.1.15 Brann i større bygninger – 2.1.16 Digitalisering – 2.1.17 Nødnett – 2.1.18 Mottak av innbyggere fra Kåfjord pga fjellskred fra Nordnes 2.2.1 Fjellskred – 2.2.2 Steinskred og steinsprang – 2.2.3 Jordskred og leirskred – 2.2.4 Snøskred – 2.2.5 Havnivåstigning og stormflo – 2.3.1 Terror, sabotasje, skyte-gisselhendelser – 2.3.3 Overgrep og vold i nære relasjoner – 2.3.4 Oppståtte katastrofer, ulykker og kriser

3 Plan for oppfølging

Prosjektgruppas forslag til prioriterte tiltak Nordreisa kommune.

Målsettingen er at alle hendelser som her er definert som rød og gul skal jobbes med og på sikt bli grønn, dvs at de faller ut av denne listen.

	Uønsket hendelse m/angivelse av årsak	Nye forebyggende tiltak	Nye skadebegrensende tiltak	Ansvar	Tidsfrist
A	Hendelser med rød kategori i HROS Hendelser med gul kategori i analysen vil også bli gjennom-gått	Gjennomgås ved å oppdatere kriseplan, oppdatere beredskapsplaner. Etablere nye planer for å ivareta/lukke avvikene. Sektorvise planer utarbeides etter behov	Oppdaterte planer implementeres og følges opp. Opplæring Øvelser	Rådmann, virksomhetsledere, sektorledere	Årlig
B	For lite ressurser til generell beredskaps arbeid og oppfølging	Sette av ressurser, ansvarliggjøring, øvelser og revisjoner	Følge opp tiltakene i analysene	Rådmann, virksomhetsledere, sektorledere	Årlig imf Budsjett
C	Manglende sektorvise analyser og tilhørende planer	Planer gjennomføres og implementeres som egen rutine i all saksbehandling og arbeid	Opplæring og bekjentgjøring av relevant planverk blant ansatte og innbyggere. Øvelser. Følge retningslinjer i arealros ved saksbehandling	Virksomhetsleder på respektive virksomheter og saksbehandlere	Fortløpende
1	2.2.2 Steinskred og steinsprang	Kartlegging av områder der steinsprang er ett kjent problem. Undersøkelser/vurdering i forbindelse med areal- og samfunnsplanlegging, bygg- og anleggstiltak Sikringstiltak i utsatte områder	Aktuelle områder definert i kommuneplan og ivaretas i reguleringsplan-er	Sektorleder Virksomhetsleder Saksbehandlere	Fort-løpende

		Evakuering - se beredskapsplan			
2	2.2.4 Snøskred	Kartlegging av skredutsatte områder Ha en god overvåking utsatte områder, for å kunne spare enkeltmennesker og samfunn for unødvendige påkjenninger og kostnader Undersøkelser/vurderin g i forbindelse med areal- og samfunnsplanlegging og bygge- og anleggstiltak Vurdering av snøskredfare i forbindelse med skuter- og skiløyper	Gode varslings-rutiner Aktuelle områder definert i kommuneplan og ivaretas i reguleringsplan-er	Seksjonsleder, virksomhetsleder og saksbehandlere	Fortløpende
3	2.1.12 Turisme	Viktig at turistvertene informerer gjestene om Varsom.no/, yr, reg.obs etc. God informasjon om Varsom.no Visit Lyngenfjord tilsender medlemsbedriftene materiell som disse kan bruke til informasjon for sine gjester Skilting ved skiparkeringsplasser	Fortløpende informasjon til turistene og andre brukere som skoler Gode varslings-rutiner Fortløpende oppdatere informasjon på kommunens hjemmeside	Sektorledere, virksomhetsledere og saksbehandlere	Fortløpende

		som oppfordrer til å sjekke skredvarsel Turistinfo hoteller og campingplasser gir informasjon om skredfare og høy vannføring Generell informasjon på kommunens hjemmeside Informasjon om manglende mobildekning i øvre del av Reisadalen			
4	2.3.4 Oppståtte katastrofer, ulykker og kriser	Psykososialt kriseteam som inngår i kommunens krisehåndtering. Koordinering og oppfølging for å yte tilfredsstillende psykososial omsorg og støtte ved kriser, ulykker og katastrofer. Handlingsplan for psykososialt kriseteam	Debrifing etter hendelser	Virksomhetsledere, sektorledere og kommunelege	Årlig gjennom-gang
5	2.3.3 Overgrep og vold i nære relasjoner	**Forebygging og synliggjøring** Kommunen utarbeider en tverrfaglig handlingsplan som blant annet angir forebyggende tiltak, hvordan vold avdekkes, følges opp og evalueres i hjelpeapparatet Utarbeide informasjonsbrosjyre og legge ut aktuell informasjon på kommunens nettside **Kunnskap og kompetanse**	Kompetanse-heving, nettverks-bygging, vei-ledning	Sektorleder, virksomhetsleder	Fortløpende

		Søke veiledning og kompetanseheving hos de regionale ressurssentrene Kompetanseheving om overgrep og vold i nære relasjoner er implementert i kommunens kompetanseplan Høyt fokus på tverrsektoriell nettverkssamarbeid (eks sjumilssteget)			
6	2.1.10 Tunne-lulykke Sørkjos-tunellen	Kompetanseheving i form av øvelser i tunell hvor vegvesen, politi, ambulansetjenesten, brannkorpsene i nabokommunene, UNN og Nordreisa kommune deltar Samhandling med Statens vegvesen om utstyr til overtrykksvern, røykdykking og oppdatering av lokalt brannvesen.	Øve Debrifing etter hendelse	Brannsjef, virksomhetsleder og sektorleder	Årlig gjennom-gang
7	2.1.15 Brann i større bygninger	Opplæring og årlige brannøvelser Årlige tilsyn av særskilte brannobjekter God internkontroll Lage en plan, eller innlemme i eksisterende plan, evakuering og alternativ plassering av berørte personer Evakuering av bygning ved brann	Forbyggende tiltak i aktuelle bygg. Øve	Rådmann, sektorleder, virksomhetsleder, og brannsjef	Årlig gjennom-gang

		Transport av personell Plan for alternativ lokasjon for personer i bygning Sørge for stabilitet og forutsigbarhet i brannberedskapen Utarbeide plan for hvordan berørte tjenester skal gjenopptas Ivareta sikkerhet for dataarkiv/backup, journaler, papirarkiv i tilfelle brann Ikke bruke levende lys i offentlige bygg Elektriske varmekilder skal være fastmontert			
8	2.1.17 Nødnett	Etablere basestasjoner lokalt, øke signalstyrke eller sette opp «forsterkere» inne i bygget. En kan også ha signalforsterker i tjenestebil utenfor eller bruke større og bedre antenner på nødnettradio. *PS det vil alltid være å foretrekke å få dekning innendørs fra utendørsanlegg. Dette fordi anlegg innendørs er sårbar ved brann og lignende* Bruke direktemodus i apparatene (DMO) slik			

		at en ikke trenger selve nødnettet. Mobile basestasjoner meg egen strømforsyning plasseres ut på høyere punkt lokalt i området. Evt kan direktemodus brukes mellom apparatene De fleste basestasjonene er utstyrt med reservestrøm for 72 timer, med mulighet for etterfylling av drivstoff. Mobile aggregatløsninger kan flys ut ved spesielle kritiske hendelser Samarbeid om bruk og dekning av nødnett med politi, Fylkesmann, Statens vegvesen			
9	2.1.6 Brann i avfalls-deponi og sorterings-hall	Oversikt over berørt område og omfang (meteorologiske forhold) Kommunens helsevesen settes i beredskap i forhold til omfanget av brannen Informasjon til befolkninga Tilrettelegging for evakuering innbyggere Evakueringsplan avhengig av hendelsens omfang for helseinstitusjoner, skoler og barnehager inkludert myndighet for	Øve	Rådmann, sektorleder, virksomhetsleder og brannsjef	Årlig gjennom-gang

		beslutning evakuering (rådmannsnivå) Utarbeide ressursoversikt (bønder, entreprenører, andre). Kompatibelt utstyr Holde kontroll på drikkevannsforsyningsnettet Ivareta restberedskap for andre brannhendelser og ulykker Avfallslevering fra befolkning og næringsliv vil ivaretas av Avfallsservice gjennom samarbeid mot andre avfallsaktører			
10	2.1.9 Større ulykker langs veg	Arbeide opp mot Statens vegvesen for utbedring av E6, FV 866 og FV 360 Satsing på gang- og sykkelsti Skredsikring FV 866 og FV 360 Arbeide opp mot Statens vegvesen i forhold til sikringstiltak langs veg En ulykke med masseskader vil trenge store ressurser, og sette masseskadehåndtering på prøve.	Utbedring av E6 og fylkesvei	Virksomhetsleder, sektorleder og saksbehandler	Fortløpende

		Jevnlige øvelser på håndtering av store ulykker			
11	2.1.13 Bortfall av energi-forsyning	Avtale med Ymber om utlån av aggregat til rådhuset Samarbeide med frivillige organisasjoner FM, og sivilforsvaret, politiet og forsvaret, Ymber Aggregat til nødstrøm vann og avløp Det opprettes et samlingssted i alle bygdene hvor det installeres (tilgang til) aggregat Oppfordre innbyggere til å ha DSB brosjyre for egenberedskap	Omkoblings-muligheter analyseres i samarbeid med kraftselskap	Rådmann, virksomhetsleder sektorleder	Årlig gjennom-gang
12	2.2.3 Jordskred og leirskred	Bruke den kartlegging som er gjort av forskjellige områder i kommunen aktivt i videre planlegging Sikring av utsatte skråninger og skjæringer Fokus på skredfare ved anleggelse av nye veger og på vedlikehold på vegnettet – dimensjonering av stikkrenner og plassering av stikkrenner	Tas inn i regulerings-planer	Virksomhetsleder, sektorleder og saksbehandlere	Fortløpende

13	2.2.5 Havnivåstigning og stormflo	Tas hensyn til i arealplanlegging og bygge- og anleggstiltak Økte krav til infrastruktur tiltak pga. klimaendringer (skjerpet krav) Økte krav til infrastruktur og bygg pga klimaendringer TEK 17, § 7-2. Sikkerhet mot flom og stormflo	Tas inn i arealplaner, reguleringsplan	Virksomhetsleder, sektorleder saksbehandlere	Årlig gjennomgang
14	2.1.11 Ulykke ved flyplass	Avinors beredskapsplan Øve kriseledelsen		Rådmann, sektorleder	Årlig gjennomgang
15	2.1.3 Skips/båtulykke i fjordbassenget	Øvelser i akutt forurensing Ajourhold av sikringsplan og øvelsesplan	Øve	Rådmann, sektorleder virksomhetsleder og brannsjef	Årlig gjennomgang
16	2.1.16 Digitalisering	Redundante internettlinjer Gode back-up rutiner Gode back-up løsninger Sikker lagringsplass for back-up Gode sikkerhetsløsninger Ta i bruk skyløsninger	Ha fokus på sikkerhet i organisasjonen	Rådmann, sektorleder virksomhetsleder og den enkelte medarbeider	Fortløpende
17	2.3.1 Terror, sabotasje, skyte-gissel-hendelser	Vurderes i samarbeid med politi. Forebyggende tiltak i skolen og barnehage mot mobbing, samt ha fokus på inkludering Politiet informerer personalet på skolene i kommunen hvordan de	Rask mobilisering og evakuering. God samhandling mellom nødetatene. Debrifing etter hendelse	Rådmann, sektorleder, virksomhetsleder og brannsjef	Årlig gjennomgang

		skal forholde seg hvis det skulle oppstå uønsket hendelse Se handlingsplan psykososialt kriseteam - beredskapsplan som iverksettes ved slike hendelser Se beredskapsplan for aktuelle områder, f.eks. vann og avløp, IKT Øvelser med berørte parter			
18	2.1.7 Dambrudd	Det utarbeides en beredskapsplan for varsling, evakuering og sikring av berørte områder til befolkninga kan flytte tilbake Samarbeid om beredskapstiltak mellom Nordreisa kommune, NVE, politi, FM og dameier Varsling til befolkninga med UMS	Gode varslingsrutiner Evakuerings-planer	Sektorleder, virksomhetsleder	Årlig gjennom-gang
19	2.2.1 Fjellskred	Årlig rullering av planer og varsling Øvelser alene og i samarbeid med andre berørte kommuner Flodbølgeberegning må være en del av areal- og samfunnsplanlegging	Gode varslings- og sikrings rutiner Følges opp i planarbeid og saksbehandling	Sektorledere, saksbehandlere	Årlig gjennom-gang
20	2.1.18 Mottak av Innbyggere fra Kåfjord	I samarbeid med Kåfjord kommune få oversikt over antall personer	Samarbeid med Kåfjord kommune.		Årlig gjennom-gang

	pga fjellskred fra Nordnes	Utarbeide planer for mottak til skoler, barnehager, institusjoner I samarbeid med Kåfjord kommune definere hva som skal følge med hver elev/pasient/bruker i forhold til personell og utstyr Utarbeide plan for innkvartering	Utarbeide planverk for mottak		
19	2.1.4 Kapasitet til å yte nødvendige helsetjen-ester	Utføre ROS analyse på kapasiteten til å yte nødvendige helse- og omsorgstjenester På bakgrunn av ROS – analysen revidere beredskaps- og handlingsplan for helse Overføre pasienter fra hjemmene til Sonjatun helsesenter, eller nabokommune Vurdere å be om bistand fra nabokommunene Informasjon til pasienter og pårørende	Avdekkes i ROS analyse	Sektorleder, virksomhetsleder	1.halvår 2020 Årlig gjennom-gang
20	2.1.5 Drikke-vann-forsyning	Åpne ledningskart tillates ikke Det tillates ikke tiltak som kan forurense drikkevannskilder og tilhørende nedslagsfelt. Vurderingene skal gjøres med basis i drikkevannsforskriften, Folkehelseinstituttets	Revisjon beredskapsplan	Virksomhetsleder Driftsleder	Årlig

		veiledere, restriksjonsbestemmelsene og kunnskap om kilden. Ved behov innføres kokepåbud Lokasjonsvarsling til berørte abonnenter Se handlingsplan for brudd på vannforsyning og bruk av krisevannkilder i beredskapsplanen			
21	2.2.8 Ekstrem-vær	Vurdering av mulig ny framtidig rasfare i forbindelse med areal- og samfunnsplanlegging og bygge- og anleggstiltak. Oppsyn av snømengde på kommunale bygg. Sikre nødvendig adkomst/rømningsmuligheter. Ha samhandling med FM, politi, vegvesen og sivilforsvaret Informasjon til publikum for å sikre liv og eiendom Beredskapsplan avløpsanlegg og beredskapslager kommunale veier		Sektorleder, virksomhetsleder og driftsleder	Fortløpende
22	2.2.6 Svelling	Forbygge med grøfting Store nok stikkrenner Ikke vesentlig endring/innsnevring av bekkeløp		Sektorleder Virksomhetsleder Driftsleder Saksbehandler	Fortløpende

23	2.1.1 Akutt forurensing i grunn og vann	Buffersone ved hendelse Vegetasjonsbuffersone Utbedring av E6/FV 866 i forhold til f.eks. farlig veg som er smal og uten vegskulder Informere befolkninga gjennom kommunens hjemmeside, sosiale media, media og befolkningsvarsling		Rådmann, sektorleder, brannsjef og saksbehandler	Fortløpende
24	2.1.2 Radioaktivt nedfall-	Forestå med informasjon og befolkningsvarsling ovenfor egne innbyggere Iverksette tiltak etter de retningslinjer som blir gitt for området av Kriseutvalget for atomulykker Informere innbyggerne om kjøp og bruk av jodtabletter til eget bruk Befolkningsvarsling med UMS Se handlingsplan ved ulykke med radioaktiv stråling Utarbeide retningslinjer for bruk av tilfluktsrom		Rådmann, sektorleder	Årlig gjennom-gang
25	2.1.8 ulykke ved kraftanlegg	Kommunens helsevesen settes i beredskap i forhold til omfanget av uhellet		Sektorleder, virksomhetsleder og brannsjef	Årlig gjennom-gang

		Veisperring iverksettes for å unngå trafikk inn i fareutsatt område Ved utslipp til elv vurderes og eventuelt iverksettes oppsamling i tråd med aktuell fagmyndighet Informasjon til befolkninga Opprett kontakt med kraftanleggets eier.			
26	2.3.2 Radikali-sering	Veiledning til foreldre, foresatte og elever Utvikle kompetanse innenfor voldelig ekstremisme Bruke veiledningsmateriell, f.eks. www.plattform.no Integreringstiltak Varsling og oppfølgning av varsling Inkludering i samfunnet, f.eks. sommerarbeidsplasser for ungdom 16 – 18 år Fast tema i politirådet		Rådmann, sektorleder og virksomhetsleder	Årlig gjennom-gang
27	2.1.14 Smittevern	Se kommunes smittevern- og pandemiplan Større smitte utbrudd krever innkjøp av vaksiner/medisiner Alle sektorene må utarbeide ROS-analyser og planverk for		Sektorleder, virksomhetsleder	Årlig gjennom-gang

		situasjoner hvor smitteutbrudd medfører mer enn 40 % fravær av arbeidsstokken. Informasjon til innbyggerne			

Nordreisa kommune
Ráissa suohkan
Raisin komuuni

«MOTTAKERNAVN»
«ADRESSE»
«POSTNR» «POSTSTED»

«KONTAKT»

Deres ref:	Vår ref (bes oppgitt ved svar):	Løpenr.	Arkivkode	Dato
«REF»	2015/2125-31	3924/2019	X20	11.04.2019

Invitasjon til møte i Nordreisa kommunes Beredskapsråd mfl. Tema: Innspill Helhetlig risiko- og sårbarhetsanalyse for Nordreisa kommune

Nordreisa kommune har igangsatt prosess for revidering av Helhetlig risiko- og sårbarhetsanalyse for Nordreisa kommune.

Det er planlagt at Nordreisa kommunestyre behandler helhetlig risiko- og sårbarhetsanalysen i kommunestyremøte før utgangen av desember 2019.

For gjennomgang og innspill til helhetlig risiko- og sårbarhetsanalyse inviterer ordfører derfor til møte **29. august kl 12-15 Nordreisa rådhus**.

Vi ber om tilbakemelding på kontaktperson som skal delta på møtet, med epost for formidling av informasjon mm.

Med vennlig hilsen

Christin Andersen
Service- og personalsjef
christin.andersen@nordreisa.kommune.no
77 58 00 04

Nordreisa kommune har tatt i bruk eDialog. Med den kan du trygt sende oss brev og dokumenter elektronisk selv om de er unntatt offentlighet.

Vi oppfordrer alle til å ta i bruk ordningen med digital post – for hvert brev du leser digitalt fra oss er du med å bidra til besparelse på ca. 12 kroner. Fordelene er mange – les mer om digital post på vår hjemmeside.

Dette dokumentet er produsert elektronisk, og har derfor ingen signatur.

Likelydende brev sendt til:

FLT STATENS VEGVESEN AVDELING 76 REGION NORD	Statens vegvesen Postboks 6164	TROMSØ
YMBER AS	Bjørklysvingen 3	SØRKJOSEN
DIREKTORATET FOR SAMFUNNSSIKKERHET OG BEREDSKAP (DSB)	Postboks 2014	TØNSBERG
TROMS POLITIDISTRIKT	Postboks 6132	TROMSØ
Nord-Troms brannvesen	Gárgu 8	BURFJORD
FYLKESMANNEN I TROMS	Postboks 6105	TROMSØ
MATTILSYNET	Felles postmottak Postboks 383	BRUMUNDDAL

Nordreisa Folkehjelp v/Steffen Vang Bakkland

Kopi til:

Olaug Petra Bergset	Reisadalen 2951	9151	
KÅFJORD KOMMUNE SENTRALADMINISTRASJON	Postboks 74	9148	OLDERDALEN

Interne kopi mottakere:

Anne-Marie Gaino	Rådmannen
Dag Funderud	Sektor for drift og utvikling
Hilde Henriksen	Anleggsdrift
Rickard Printz	Distrikts medisinsk senter
Kristian Berg	Utvikling
Bernt Eirik Sandtrøen	Sektor for oppvekst og kultur
Birger Storaas	Utvikling
Guro Boltås	Sonjatun sykehjem
Øyvind Evanger	Ordfører
Øyvind Roarsen	Kommuneoverlege

Nordreisa kommune
Ráissa suohkan
Raisin komuuni

Bjørg Johanne Vollstad
Lilleslett 8
9151 Storslett

Delegert vedtak
Delegert utvalg miljø-, plan og utviklingsutvalget - nr. 124/19
Vedtaket er gjort i henhold til delegasjonsreglement gitt av Nordreisa kommunestyre i sak 57/16

Deres ref:	Vår ref (bes oppgitt ved svar):	Løpenr.	Arkivkode	Dato
	2019/892-2	7595/2019	1942/7/4	14.08.2019

Administrativt vedtak - søknad om deling av driftsenhet gnr 11/2 m fl

Henvisning til lovverk: Jordloven § 12

Saksopplysninger:
Søker og grunneier: Bjørg Vollstad

Pr i dag er eiendommene et dødsbo etter Arne Vollstad, men familien er i en prosess med skiftet av eiendommene.

Det søkes om deling av driftsenheten gnr 11, bnr 2 – Lillesletten i Storslett sentrum, gnr 7, bnr 4 – Laukli i Rongadalen og gnr 41, bnr 4 – Sagelv, Saga i Kildalen. I tillegg er det gnr 12, bnr 4 og gnr 14, bnr 3 som ikke er kartfestet og som begge har bruksnavnet Kirkebakken.

Ifølge gårdskart fra Nibio har driftsenheten et totalareal på 1223,2 daa.
Fordeling av areal på eiendommene er slik:

Gnr/ bnr	Fulldyrka jord	Overfl dyrka jord	Inn-marks beite	Produktiv skog høy bonitet	Produktiv skog mid bonitet	Produktiv skog lav bonitet	Uprod skog	Myr	Jorddekt fastmark	Skrinn fastmark	Annet	Sum daa
7/4				39,1	181,8		289,4		194,0	53,5	114,9	872,7
11/2	13,7				7,9	3,4	1,5		5,9		0,5	32,9
41/4	5,7	6,6	7,0	2,2	111,3	5,0	175,9	3,7			0,2	317,6
	19,4	6,6	7,0	41,3	301,0	8,4	466,8	3,7	199,9	53,5	115,6	1223,2

I flg søknaden skal gnr 11/2 og 41/4 overføres til sønnen Eskil Vollstad og gnr 7/4 skal overføres til den andre sønnen Eirik Vollstad. Resten av søsknene skal ikke ha noen av eiendommene.

Planstatus:
Gnr 11/2 – Lillesletten har hovedsakelig to parseller i Storslett sentrum. Lilleslett mellom Reisaelva og Cirkel-K er i kommuneplanen avsatt til boligformål og den andre delen av 11/2

Nordreisa kommune har tatt i bruk eDialog. Med den kan du trygt sende oss brev og dokumenter elektronisk selv om de er unntatt offentlighet.

Vi oppfordrer alle til å ta i bruk ordningen med digital post – for hvert brev du leser digitalt fra oss er du med å bidra til besparelse på ca. 12 kroner. Fordelene er mange – les mer om digital post på vår hjemmeside.

Postadresse:
Postboks 174, N- 9156 Storslett
E-post:
postmottak@nordreisa.kommune.no

Besøksadresse:
Sentrum 17
Internett:
www.nordreisa.kommune.no

Telefon: + 47 77 58 80 00
Telefaks: + 47 77 77 07 01

Bankkonto: 4740.05.03954
Org.nr: 943 350 833

ligger rett nord for «vegstasjonen» og er i kommuneplanen avsatt til forretning. På kartet kommer også gnr 11/2 opp med en markering på «leira» i Reisautløpet. Det ser ut som at dette arealet ikke inngår i det oppgitte arealet hos gårdskart.

Gnr 41/4 ligger i Saga og er LNFR-området, det vil si at området er avsatt til landbruk, natur – og friluftsliv, samt reindrift og disse temaene skal ha særlige fortrinn. Mesteparten av Saga skianlegg sitt løypenett ligger innenfor denne eiendommen.

Den siste delen av eiendommen ligger i Rongadalen. Gnr 7, bnr 4 har tre parseller som hovedsakelig er skog og fjell. Denne delen av eiendommen er også i LNFR-område.

Deling av driftsenheten fører ikke til endring i bruken av eiendommene.

Vurderinger i forhold til jordloven
I jordlovens § 1 står det at: Arealressursane bør disponerast på ein måte som gir ein tenleg, variert bruksstruktur ut frå samfunnsutviklinga i området og med hovudvekt på omsynet til *busetjing, arbeid og driftsmessig gode løysingar. Ein samfunnsgagnleg bruk inneber at ein tek omsyn til at ressursane skal disponerast ut frå framtidige generasjonar sine behov.*
I jordlovens § 12, 1. ledd står det: *Deling av eigedom som er nytta eller kan nyttast til jordbruk eller skogbruk må godkjennast av departementet.* I 6. ledd står det videre: *Føresegnene gjeld utan omsyn til om ein eigedom har fleire registernemningar når eigedomen eller ideell del av han er på same eigarhand og etter departementet sitt skjønn må reknast som ei driftseining.*

Jordlovens § 12 omhandler bestemmelsen om deling og har nær sammenheng med lovens formål som er å sikre at arealressursene blir disponert på en måte som gir en tjenlig, variert bruksstruktur ut fra samfunnsutviklingen i området og med hovedvekt på hensynet til bosetting, arbeid og driftsmessig gode løsninger. Formålet med delingsbestemmelsen er å sikre og samle ressursene som grunnlag for landbruksdrift for nåværende og fremtidige eiere. Man skal også ta hensyn til jordbruket i området. Vurderingen må ta utgangspunkt i de langsiktige virkningene for eiendommen og inntekten fra den ved å dele fra areal eller bygninger.

Bebyggelsen på driftsenheten ligger på gnr 11/2 som skal overtas av Eskil. På gnr 11/2 ligger bolighusene til grunneier Bjørg og sønnen Eskil, samt en eldre liten bolig som er i dårlig forfatning og en eldre driftsbygning. Resten av driftsenheten er ubebygd. Vi har ikke opplysninger om når tid det sist har vært selvstendig drift på eiendommen. Den fulldyrka jorda har inntil noen få år siden blitt høstet. Arealene på gnr 11, bnr 2 er også i kommuneplanens arealdel avsatt til bolig- og forretningsformål.

Totalt sett er dette en driftsenhet med stort areal. En deling av driftsenheten vil ikke påvirke dagens bruk av eiendommen eller området ellers, hverken når det gjelder landbruk eller annen bruk. Vi kan ikke se at det er muligheter for selvstendig og lønnsom landbruksdrift for denne driftsenheten med tilsammen 19,4 daa fulldyrka jord og en deling har derfor lite å si for avkastningen. Hensynet til eiendommens avkastningsevne kan heller ikke tillegges stor vekt mot fradeling når eiendommen ikke driftes, og det ikke er realistisk å tro at eiendommen vil komme i drift i framtida.

Jfr jordlovens § 8 er det driveplikt på dyrkamark i all tid, uansett hvem som eier, men det er ikke krav om selvstendig drift. Driveplikta kan oppfylles ved utleie av jorda på langsiktig kontrakt.

Det er en del produktiv skog i Rongadalen. I og med at driftsenheten deles, vil antakelig skogsdrifta av gnr 7/4 bli bedre ivaretatt, en at det har vært en eier på alt.

Oppsummert kan vi ikke se forhold som taler mot deling av driftsenheten.

Vedtak:
Nordreisa kommune viser til jordlovens § 12 og godkjenner deling av driftsenheten gnr 11/2, gnr 7/4, gnr 12/4, gnr 14/3 og gnr 41/4 i Nordreisa kommune. Grunneiers ene sønn skal ha Rongadalen gnr 7, bnr 4 og den andre sønnen skal ha resten.

Ved avgjørelsen er det lagt vekt på at driftsenheten ikke har produktivt areal til selvstendig og økonomisk forsvarlig jordbruksproduksjon. Formålet med delingen er at eiendommene skal overføres til de to sønnene til uendra bruk.

Klageadgang
*Vedtaket kan påklages til **Nordreisa kommune.** Klagefristen er 3 uker regnet fra den dagen da brevet kom fram til påført adressat. Det er tilstrekkelig at klagen er postlagt innen fristens utløp.*

Klagen skal sendes skriftlig til den som har truffet vedtaket, angi vedtaket det klages over, den eller de endringer som ønskes, og de grunner du vil anføre for klagen. Dersom du klager så sent at det kan være uklart for oss om du har klaget i rett tid, bes du også oppgi når denne melding kommer frem.

Med vennlig hilsen

May Halonen
Virksomhetsleder
may.halonen@nordreisa.kommune.no
77 58 80 42

Dette dokumentet er produsert elektronisk, og har derfor ingen signatur.

Saksbehandlingsgebyr for behandling av delingssaken jfr jordloven sendes Eskil Vollstad.

Kopi til:

Eskil Vollstad	Lilleslett 12	9151	Storslett
Eirik Vollstad	Røyelveien 127	9151	Storslett

Videre informasjon:
Ervervet av eiendommene fra mor til sønner er konsesjonsfritt. Før skjøtene for eiendomsoverdragelsene sendes for tinglysning, må de to sønnene fylle ut egenerklæringer om konsesjonsfrihet, skjema LDIR-360, for de eiendommene de skal erverve. Egenerklæringene må leveres kommunen for registrering i matrikkelen før skjøtene sendes for tinglysning til Kartverket.

Nordreisa kommune
Ráissa suohkan
Raisin komuuni

Glenn Isaksen
Skogly 27
9152 Sørkjosen

Delegert vedtak
Delegert utvalg miljø-, plan og utviklingsutvalget - nr. 125/19
Vedtaket er gjort i henhold til delegasjonsreglement gitt av Nordreisa kommunestyre i sak 57/16

Deres ref:	Vår ref (bes oppgitt ved svar):	Løpenr.	Arkivkode	Dato
	2019/747-7	7594/2019	1942/46/18	14.08.2019

Tillatelse til tiltak uten ansvarsrett 1942/46/18 Oppføring av støyskjerm

BYGGETILLATELSE UTEN ANSVARSRETT

Etter plan og bygningsloven av 2008 (pbl.08) § 21-4 og 20-4
Vedtak hjemlet i delegasjonsreglement vedtatt av Nordreisa kommunestyre i sak 57/16.

Byggested:	Skogly 27	Gnr/Bnr:	46/18
Tiltakshaver:	Glenn Isaksen og Marlén Næss	Adresse:	Skogly 27, 9151 STORSLETT
Tiltakets art:	Oppføring av innhegning mot vei	Bruksareal:	---

VEDTAK:

Tillatelse:
I medhold av pbl. 08 § 21-4 godkjennes søknad om tiltak uten ansvarsrett etter pbl. 08 § 20-4 mottatt 13.06.2019 om tillatelse til oppføring av støyskjerm mot E6 på gnr. 46 bnr. 18.

Det vises for øvrig til søknadens vedlagte situasjonskart.

Nordreisa kommune har tatt i bruk eDialog. Med den kan du trygt sende oss brev og dokumenter elektronisk selv om de er unntatt offentlighet.

Vi oppfordrer alle til å ta i bruk ordningen med digital post – for hvert brev du leser digitalt fra oss er du med å bidra til besparelse på ca. 12 kroner. Fordelene er mange – les mer om digital post på vår hjemmeside.

Postadresse:
Postboks 174, N- 9156 Storslett
E-post:
postmottak@nordreisa.kommune.no

Besøksadresse:
Sentrum 17
Internett:
www.nordreisa.kommune.no

Telefon: + 47 77 58 80 00
Telefaks: + 47 77 77 07 01

Bankkonto: 4740.05.03954
Org.nr: 943 350 833

SAKSUTREDNING/BEGRUNNELSE FOR VEDTAKET:

Planstatus:
Reguleringsplan «Sørkjosen Øst 4» med planid.: 19421979_008.

Nabovarsling:
Naboer og gjenboere er varslet iht. pbl 2008 § 21-3 og SAK10 § 5-2.

Administrasjonens drøfting/begrunnelse:
Tiltaket faller på grunn av sin størrelse inn under pbl. § 20-4 jfr. SAK10 § 3-1 hvor tiltakshaver selv kan stå for søknad, prosjektering, utførelse og kontroll. Selv om tiltakshaver etter denne bestemmelsen kan stå for disse oppgavene selv, er det ikke til hinder for at han lar oppgavene utføres av andre på sine vegne.

Det er tiltakshaver ansvar og påse at tiltaket oppføres iht. bestemmelser gitt i og i medhold av plan- og bygningsloven.

Uttalelse/krav fra andre myndigheter:
Saken var sendt på høring til Statens vegvesen. De har gitt dispensasjon fra byggegrensen langs E6 for oppføring av støyskjermen i deres sak nr.: 19/203236-3. Vedtaket er gitt med vilkår.

Byggegrunn, miljøforhold mv:
I henhold til søknad ansees byggegrunn sikret i hht pbl 2008 § 28-1
(flom- og rasfare, forurenset grunn, natur- og miljøforhold)

Kultur- og fornminner:
Dersom det under utgraving i marka kommer fram gjenstander eller andre levninger som viser eldre aktivitet i område, må arbeidet stanses og melding sendes Sametinget og Kulturetaten, Troms fylkeskommune omgående jfr. kulturminnelovens § 8 andre ledd. (pbl 2008 § 21-5, SAK10 § 6-2).

Sikringstiltak ved byggearbeid:
Det vises til bestemmelsene i pbl 2008 § 28-2.

Avfall:
Alt avfall som tiltaket genererer og som ikke gjenbrukes i egen virksomhet, må leveres til mottak godkjent av forurensningsmyndighetene. Viser for øvrig til avfallsforskrift kap. 15, Byggavfall.

Dokumentasjon ved tilsyn:
Kopi av denne tillatelse sammen med beskrivelse av tiltaket, godkjent situasjonsplan for plassering, tegninger og ansvarsretter skal være tilgjengelig på byggeplassen.

Bortfall av tillatelse:
Er tiltaket ikke satt i gang senest innen 3 år etter at tillatelse er gitt, faller den bort. Det samme gjelder hvis tiltaket innstilles i lengre tid enn 2 år, jf pbl 2008 § 21-9.

Anmodning om ferdigattest:
Ved anmodning om ferdigattest, skal det sendes inn dokumentasjon for at slutt kontrollen ikke har avdekket feil eller mangler som hindrer ferdigattest, jf pbl 2008 § 21-10 og SAK10 § 8-1.
Ved endringer som ikke krever egen søknad i forhold til tillatelsen, skal det innsendes oppdatert

situasjonsplan og tegninger samt underretning om tiltakets plassering. Tiltaket skal ikke tas i bruk før ferdigattest foreligger.

ØVRIGE LOVBESTEMMELSER:
Generell aktsomhetsplikt:
Enhver skal opptre aktsomt og gjøre det som er rimelig for å unngå skade på naturmangfoldet i strid med målene i «Lov om forvaltning av naturens mangfold» (Naturmangfoldloven) §§ 4 og 5. Utføres en aktivitet i henhold til en tillatelse av offentlig myndighet, anses aktsomhetsplikten oppfylt dersom forutsetningene for tillatelsen fremdeles er til stede.

Klageadgang
*Vedtaket kan påklages til **Nordreisa kommune.** Klagefristen er 3 uker regnet fra den dagen da brevet kom fram til påført adressat. Det er tilstrekkelig at klagen er postlagt innen fristens utløp. Klagen skal sendes skriftlig til den som har truffet vedtaket, angi vedtaket det klages over, den eller de endringer som ønskes, og de grunner du vil anføre for klagen. Dersom du klager så sent at det kan være uklart for oss om du har klaget i rett tid, bes du også oppgi når denne melding kommer frem. Viser til Forvaltningslovens § 28.*

En slik klage kan føre til at avgjørelsen blir omgjort. Kommunen er ikke ansvarlig for tap som tiltakshaver måtte lide ved en slik omgjøring.

Ved all kontakt med avdelingen i denne sak, vennligst referer til saksnummer 19/747.

Med vennlig hilsen

Sigrid Birkelund
Byggesaksbehandler
Direkte innvalg: 77 58 80 48
sigrid.birkelund@nordreisa.kommune.no

Dette dokumentet er produsert elektronisk, og har derfor ingen signatur.

Vedlegg
1 19_203236-3 Uttalelse på høring til Statens vegvesen- Oppføring av byggverk nært E6.

Statens vegvesen

Nordreisa Kommune
Postboks 174
9156 STORSLETT

Behandlende enhet:	Saksbehandler/telefon:	Vår referanse:	Deres referanse:	Vår dato:
Region nord	Hanne Lunde Vangen / 47650332	19/203236-3	2019/747-4	14.08.2019

Uttalelse på høring til Statens vegvesen- Oppføring av byggverk nært E6 1942/46/18

Viser til skriv, datert 30.07.2019.

Vedtak:
Med hjemmel i vegloven § 30 gir Statens vegvesen dispensasjon fra byggegrensen for oppføring av støyskjerm på eiendommen.

Vilkår for dispensasjonen:
Statens vegvesen har etter en samlet vurdering funnet å kunne gi dispensasjon fra byggegrense på følgende vilkår:

- Avstand fra E6 og Støyskjerm må være slik det er oppgitt i søknaden.
- Dispensasjonen innebærer at det senere ikke kan gjøres gjeldende erstatningskrav for skader og ulemper som eventuelt blir påført støyskjermen på grunn av nærheten til E6.
- Arbeidet må være påbegynt innen tre - 3 - år fra dispensasjonen er gitt, ellers faller dispensasjonen bort.
- Det er et vilkår for dispensasjonen at det blir gitt nødvendig godkjenning fra kommunen.

Klageadgang:
Dette vedtaket er et enkeltvedtak og kan påklages, jf. forvaltningsloven §§ 28-36. Klagefristen er tre - 3 - uker fra vedtaket er mottatt. Klageinstans er Troms fylkeskommune. En eventuell klage sendes til Statens vegvesen som oversender saken til klageinstansen.

Postadresse
Statens vegvesen
Region nord
Postboks 1403
8002 BODØ

Telefon: 22 07 30 00

firmapost-nord@vegvesen.no

Org.nr: 971032081

Kontoradresse
Sentrum 33
9156 STORSLETT

Fakturaadresse
Statens vegvesen
Regnskap
Postboks 702
9815 Vadsø

Med hilsen
Plan og forvaltning, Troms

Hanne L. Vangen
Avdelingsingeniør

Dokumentet er godkjent elektronisk og har derfor ingen håndskrevne signaturer.

Nordreisa kommune
Ráissa suohkan
Raisin komuuni

HAVNNES OG VEST-ULØY BYGDELAG

9159 HAVNNES

Delegert vedtak
Delegert utvalg miljø-, plan og utviklingsutvalget - nr. 126/19
Vedtaket er gjort i henhold til delegasjonsreglement gitt av Nordreisa kommunestyre i sak 57/16

Deres ref:	Vår ref (bes oppgitt ved svar):	Løpenr.	Arkivkode	Dato
	2019/24-57	7627/2019	M71	15.08.2019

1942/Svar på søknad om overnatting Grendehuset Havnnes

Saksopplysninger:
Hjemmel**:** *Lov om vern mot brann, eksplosjon og ulykker med farlig stoff og om brannvesenets redningsoppgaver (brann- og eksplosjonsvernloven) §7.*
For overnatting som avholdes i bygg som ikke er tilrettelagt for overnatting skal dette innmeldes til brannvesenet.

Vurderinger:
Bygg: Grendehuset Havnnes
Formål: Overnatting med barnas Røde kors
Adresse: Grendehuset Havnnes
Kommune: Nordreisa

Ansvarlig leder: Kirsten Pedersen
Telefon: 990 00 726
E-postadresse: kirstenapd@gmail.com

Nattevakt:
Kirsten Pedersen, 990 00 726
Siri Westermann, 943 71 302

Tidsrom for overnatting: 23-25.aug. 2019

Antall: 50 stk
Alder: 5-62 år

Eier av bygningen (navn på virksomhet/person): Havnnes og Vest-Uløy bygdelag

Nordreisa kommune har tatt i bruk eDialog. Med den kan du trygt sende oss brev og dokumenter elektronisk selv om de er unntatt offentlighet.

Vi oppfordrer alle til å ta i bruk ordningen med digital post – for hvert brev du leser digitalt fra oss er du med å bidra til besparelse på ca. 12 kroner. Fordelene er mange – les mer om digital post på vår hjemmeside.

Postadresse:
Postboks 174, N- 9156 Storslett
E-post:
postmottak@nordreisa.kommune.no

Besøksadresse:
Sentrum 17
Internett:
www.nordreisa.kommune.no

Telefon: + 47 77 58 80 00
Telefaks: + 47 77 77 07 01

Bankkonto: 4740.05.03954
Org.nr: 943 350 833

Eiers organisasjonsnummer: 992613173
Personnavn på eier/eierrepresentant som er informert om overnattingen: Solveig Kippersund.

Søknad av 31.07.2019 med informasjon om ansvar og sikringstiltak er tilfredsstillende dokumentert.

Vedtak
Søknaden innvilges med virkning fra 23.08.2019.

Klageadgang
*Vedtaket kan påklages til **miljø-, plan- og utviklingsutvalget.** Klagefristen er 3 uker regnet fra den dagen da brevet kom fram til påført adressat. Det er tilstrekkelig at klagen er postlagt innen fristens utløp.*

Klagen skal sendes skriftlig til den som har truffet vedtaket, angi vedtaket det klages over, den eller de endringer som ønskes, og de grunner du vil anføre for klagen. Dersom du klager så sent at det kan være uklart for oss om du har klaget i rett tid, bes du også oppgi når denne melding kommer frem.

Med vennlig hilsen

Bernt-Thomas Åbyholm
Avdelingsleder forebyggende
Bernt-thomas.abyholm@kvanangen.kommune.no

Dette dokumentet er produsert elektronisk, og har derfor ingen signatur.

Nordreisa kommune
Ráissa suohkan
Raisin komuuni

Annbjørg A H Eliassen
Lundefjellveien 24
9151 Storslett

Delegert vedtak
Delegert utvalg miljø-, plan og utviklingsutvalget - nr. 127/19
Vedtaket er gjort i henhold til delegasjonsreglement gitt av Nordreisa kommunestyre i sak 57/16

Deres ref:	Vår ref (bes oppgitt ved svar):	Løpenr.	Arkivkode	Dato
	2019/27-111	7635/2019	M88	15.08.2019

1942/46/26 Svar på søknad om oppheving av fyringsforbud

Saksopplysninger:
Lov om vern mot brann, eksplosjon og ulykker med farlig stoff og om brannvesenets redningsoppgaver (brann- og eksplosjonsvernloven)
https://lovdata.no/dokument/NL/lov/2002-06-14-20

Forskrift om brannforebygging
https://lovdata.no/dokument/SF/forskrift/2015-12-17-1710

Vurderinger:
Gnr.46 Bnr.26 Komtek – Avtale 201324 Bygg nr. 192193303 Enebolig

Etter dokumentasjon/befaring av 06.08.2019, fyringsanlegget er rehabilitert og funnet i forskriftsmessig stand.

Vedtak:
Fyringsforbudet oppheves fra samme dato 06.08.2019.

Nordreisa kommune har tatt i bruk eDialog. Med den kan du trygt sende oss brev og dokumenter elektronisk selv om de er unntatt offentlighet.

Vi oppfordrer alle til å ta i bruk ordningen med digital post – for hvert brev du leser digitalt fra oss er du med å bidra til besparelse på ca. 12 kroner. Fordelene er mange – les mer om digital post på vår hjemmeside.

Postadresse:
Postboks 174, N- 9156 Storslett
E-post:
postmottak@nordreisa.kommune.no

Besøksadresse:
Sentrum 17
Internett:
www.nordreisa.kommune.no

Telefon: + 47 77 58 80 00
Telefaks: + 47 77 77 07 01

Bankkonto: 4740.05.03954
Org.nr: 943 350 833

Klageadgang
*Vedtaket kan påklages til **miljø-, plan- og utviklingsutvalget.** Klagefristen er 3 uker regnet fra den dagen da brevet kom fram til påført adressat. Det er tilstrekkelig at klagen er postlagt innen fristens utløp.*

Klagen skal sendes skriftlig til den som har truffet vedtaket, angi vedtaket det klages over, den eller de endringer som ønskes, og de grunner du vil anføre for klagen. Dersom du klager så sent at det kan være uklart for oss om du har klaget i rett tid, bes du også oppgi når denne melding kommer frem.

Med vennlig hilsen

Bernt-Thomas Åbyholm
Avdelingsleder forebyggende
Bernt-thomas.abyholm@kvanangen.kommune.no

Dette dokumentet er produsert elektronisk, og har derfor ingen signatur.

Nordreisa kommune
Ráissa suohkan
Raisin komuuni

Trond Holm
Olderskogen 14
9151 Storslett

Delegert vedtak
Delegert utvalg miljø-, plan og utviklingsutvalget - nr. 128/19
Vedtaket er gjort i henhold til delegasjonsreglement gitt av Nordreisa kommunestyre i sak 57/16

Deres ref:	Vår ref (bes oppgitt ved svar):	Løpenr.	Arkivkode	Dato
	2019/922-2	7679/2019	1942/14/164	19.08.2019

Tillatelse til tiltak 1942/14/164 Tilbygg enebolig

BYGGETILLATELSE UTEN ANSVARSRETT

Etter plan og bygningsloven av 2008 (pbl.08) § 21-4 og 20-4
Vedtak hjemlet i delegasjonsreglement vedtatt av Nordreisa kommunestyre i sak 57/16.

Byggested:	Olderskogen 16	Gnr/Bnr:	14/164
Tiltakshaver:	Trond Holm	Adresse:	Olderskogen 14, 9151 STORSLETT
Tiltakets art:	Tilbygg- boligformål- ikke over 50 m²	Bruksareal:	29 m²

VEDTAK:

Tillatelse:
I medhold av pbl. 08 § 21-4 godkjennes søknad om tiltak uten ansvarsrett etter pbl. 08 § 20-4 mottatt 15.08.2019 om tillatelse til oppføring av tilbygg til enebolig på gnr. 14 bnr. 164.

Det vises for øvrig til søknadens vedlagte tegninger og situasjonskart.

Nordreisa kommune har tatt i bruk eDialog. Med den kan du trygt sende oss brev og dokumenter elektronisk selv om de er unntatt offentlighet.

Vi oppfordrer alle til å ta i bruk ordningen med digital post – for hvert brev du leser digitalt fra oss er du med å bidra til besparelse på ca. 12 kroner. Fordelene er mange – les mer om digital post på vår hjemmeside.

Postadresse:
Postboks 174, N- 9156 Storslett
E-post:
postmottak@nordreisa.kommune.no

Besøksadresse:
Sentrum 17
Internett:
www.nordreisa.kommune.no

Telefon: + 47 77 58 80 00
Telefaks: + 47 77 77 07 01

Bankkonto: 4740.05.03954
Org.nr: 943 350 833

SAKSUTREDNING/BEGRUNNELSE FOR VEDTAKET:

Planstatus:
LNF område i kommuneplanens arealdel. Hensynsone H510-7 *Svært viktig jordbruksareal.*

Nabovarsling:
Naboer og gjenboere er varslet iht. pbl 2008 § 21-3 og SAK10 § 5-2.

Administrasjonens drøfting/begrunnelse:
Tiltaket faller på grunn av sin størrelse inn under pbl. § 20-4 jfr. SAK10 § 3-1 hvor tiltakshaver selv kan stå for søknad, prosjektering, utførelse og kontroll. Selv om tiltakshaver etter denne bestemmelsen kan stå for disse oppgavene selv, er det ikke til hinder for at han lar oppgavene utføres av andre på sine vegne.

Det er tiltakshaver ansvar og påse at tiltaket oppføres iht. bestemmelser gitt i og i medhold av plan- og bygningsloven.

Byggegrunn, miljøforhold mv:
I henhold til søknad ansees byggegrunn sikret i hht pbl 2008 § 28-1
(flom- og rasfare, forurenset grunn, natur- og miljøforhold)
Minner om krav om radonsperre mot grunnen i bygninger beregnet for varig opphold jfr. byggeteknisk forskrift TEK17 § 13-5.

Atkomst/avkjørsel:
Eiendommen anses å være sikret lovlig atkomst i samsvar med pbl 2008 § 27-4.

Vannforsyning og avløp:
Eiendommen anses for å være sikret lovlig vannforsyning og avløp i samsvar med pbl 2008 §§ 27-1 og 27-2. Bygget er tilknyttet kommunalt vannverk og privat avløpsanlegg.

Overvann og drensvann skal i størst mulig grad infiltreres eller på annen måte håndteres lokalt på eiendommen. Overvann skal ikke tilføres kommunale avløpsledninger da de ikke er dimensjonert for overvann eller drensvann. Håndtering av overvann kan skje gjennom infiltrasjon, utslipp til resipient eller ved å utnytte overvannet som en ressurs i samsvar med pbl 2008 § 27-2 og byggeteknisk forskrift TEK17 § 15-8.

Kultur- og fornminner:
Dersom det under utgraving i marka kommer fram gjenstander eller andre levninger som viser eldre aktivitet i område, må arbeidet stanses og melding sendes Sametinget og Kulturetaten, Troms fylkeskommune omgående jfr. kulturminnelovens § 8 andre ledd. (pbl 2008 § 21-5, SAK10 § 6-2).

Sikringstiltak ved byggearbeid:
Det vises til bestemmelsene i pbl 2008 § 28-2.

Avfall:
Alt avfall som tiltaket genererer og som ikke gjenbrukes i egen virksomhet, må leveres til mottak godkjent av forurensningsmyndighetene. Viser for øvrig til avfallsforskrift kap. 15, Byggavfall.

Dokumentasjon ved tilsyn:

Kopi av denne tillatelse sammen med beskrivelse av tiltaket, godkjent situasjonsplan for plassering, tegninger og ansvarsretter skal være tilgjengelig på byggeplassen.

Bortfall av tillatelse:
Er tiltaket ikke satt i gang senest innen 3 år etter at tillatelse er gitt, faller den bort. Det samme gjelder hvis tiltaket innstilles i lengre tid enn 2 år, jf pbl 2008 § 21-9.

Anmodning om ferdigattest:
Ved anmodning om ferdigattest, skal det sendes inn dokumentasjon for at slutt kontrollen ikke har avdekket feil eller mangler som hindrer ferdigattest, jf pbl 2008 § 21-10 og SAK10 § 8-1. Ved endringer som ikke krever egen søknad i forhold til tillatelsen, skal det innsendes oppdatert situasjonsplan og tegninger samt underretning om tiltakets plassering. Tiltaket skal ikke tas i bruk før ferdigattest foreligger.

ØVRIGE LOVBESTEMMELSER:
Generell aktsomhetsplikt:
Enhver skal opptre aktsomt og gjøre det som er rimelig for å unngå skade på naturmangfoldet i strid med målene i «Lov om forvaltning av naturens mangfold» (Naturmangfoldloven) §§ 4 og 5. Utføres en aktivitet i henhold til en tillatelse av offentlig myndighet, anses aktsomhetsplikten oppfylt dersom forutsetningene for tillatelsen fremdeles er til stede.

Klageadgang
*Vedtaket kan påklages til **Nordreisa kommune.** Klagefristen er 3 uker regnet fra den dagen da brevet kom fram til påført adressat. Det er tilstrekkelig at klagen er postlagt innen fristens utløp. Klagen skal sendes skriftlig til den som har truffet vedtaket, angi vedtaket det klages over, den eller de endringer som ønskes, og de grunner du vil anføre for klagen. Dersom du klager så sent at det kan være uklart for oss om du har klaget i rett tid, bes du også oppgi når denne melding kommer frem. Viser til Forvaltningslovens § 28.*

En slik klage kan føre til at avgjørelsen blir omgjort. Kommunen er ikke ansvarlig for tap som tiltakshaver måtte lide ved en slik omgjøring.

Ved all kontakt med avdelingen i denne sak, vennligst referer til saksnummer 2019/922.

Med vennlig hilsen

Sigrid Birkelund
Byggesaksbehandler
Direkte innvalg: 77 58 80 48
sigrid.birkelund@nordreisa.kommune.no

Dette dokumentet er produsert elektronisk, og har derfor ingen signatur.

Nordreisa kommune
Ráissa suohkan
Raisin komuuni

Trond Holm
Olderskogen 14
9151 Storslett

Delegert vedtak
Delegert utvalg miljø-, plan og utviklingsutvalget - nr. 129/19
Vedtaket er gjort i henhold til delegasjonsreglement gitt av Nordreisa kommunestyre i sak 57/16

Deres ref:	Vår ref (bes oppgitt ved svar):	Løpenr.	Arkivkode	Dato
	2019/922-3	7682/2019	1942/14/164	19.08.2019

Tillatelse gitt 19.08.2019 utgår og blir erstattet med denne tillatelsen
1942/14/164 Tilbygg utleiehytte

BYGGETILLATELSE UTEN ANSVARSRETT

Etter plan og bygningsloven av 2008 (pbl.08) § 21-4 og 20-4
Vedtak hjemlet i delegasjonsreglement vedtatt av Nordreisa kommunestyre i sak 57/16.

Byggested:	Olderskogen 16	Gnr/Bnr:	14/164
Tiltakshaver:	Trond Holm	Adresse:	Olderskogen 14, 9151 STORSLETT
Tiltakets art:	Tilbygg- ikke boligformål- under 50 m²	Bruksareal:	29 m²

VEDTAK:

Tillatelse:
I medhold av pbl. 08 § 21-4 godkjennes søknad om tiltak uten ansvarsrett etter pbl. 08 § 20-4 mottatt 15.08.2019 om tillatelse til oppføring av tilbygg til utleiehytte på gnr. 14 bnr. 164.

Det vises for øvrig til søknadens vedlagte tegninger og situasjonskart.

Nordreisa kommune har tatt i bruk eDialog. Med den kan du trygt sende oss brev og dokumenter elektronisk selv om de er unntatt offentlighet.

Vi oppfordrer alle til å ta i bruk ordningen med digital post – for hvert brev du leser digitalt fra oss er du med å bidra til besparelse på ca. 12 kroner. Fordelene er mange – les mer om digital post på vår hjemmeside.

Postadresse:
Postboks 174, N- 9156 Storslett
E-post:
postmottak@nordreisa.kommune.no

Besøksadresse:
Sentrum 17
Internett:
www.nordreisa.kommune.no

Telefon: + 47 77 58 80 00
Telefaks: + 47 77 77 07 01

Bankkonto: 4740.05.03954
Org.nr: 943 350 833

SAKSUTREDNING/BEGRUNNELSE FOR VEDTAKET:

Planstatus:
LNF område i kommuneplanens arealdel. Hensynsone H510-7 *Svært viktig jordbruksareal.*

Nabovarsling:
Naboer og gjenboere er varslet iht. pbl 2008 § 21-3 og SAK10 § 5-2.

Administrasjonens drøfting/begrunnelse:
Tiltaket faller på grunn av sin størrelse inn under pbl. § 20-4 jfr. SAK10 § 3-1 hvor tiltakshaver selv kan stå for søknad, prosjektering, utførelse og kontroll. Selv om tiltakshaver etter denne bestemmelsen kan stå for disse oppgavene selv, er det ikke til hinder for at han lar oppgavene utføres av andre på sine vegne.

Det er tiltakshaver ansvar og påse at tiltaket oppføres iht. bestemmelser gitt i og i medhold av plan- og bygningsloven.

Byggegrunn, miljøforhold mv:
I henhold til søknad ansees byggegrunn sikret i hht pbl 2008 § 28-1
(flom- og rasfare, forurenset grunn, natur- og miljøforhold)

Minner om krav om radonsperre mot grunnen i bygninger beregnet for varig opphold jfr. byggeteknisk forskrift TEK17 § 13-5.

Atkomst/avkjørsel:
Eiendommen anses å være sikret lovlig atkomst i samsvar med pbl 2008 § 27-4.

Vannforsyning og avløp:
Eiendommen anses for å være sikret lovlig vannforsyning og avløp i samsvar med pbl 2008 §§ 27-1 og 27-2. Bygget er tilknyttes kommunalt vannverk og privat avløpsanlegg.

Overvann og drensvann skal i størst mulig grad infiltreres eller på annen måte håndteres lokalt på eiendommen. Overvann skal ikke tilføres kommunale avløpsledninger da de ikke er dimensjonert for overvann eller drensvann. Håndtering av overvann kan skje gjennom infiltrasjon, utslipp til resipient eller ved å utnytte overvannet som en ressurs i samsvar med pbl 2008 § 27-2 og byggeteknisk forskrift TEK17 § 15-8.

Kultur- og fornminner:
Dersom det under utgraving i marka kommer fram gjenstander eller andre levninger som viser eldre aktivitet i område, må arbeidet stanses og melding sendes Sametinget og Kulturetaten, Troms fylkeskommune omgående jfr. kulturminnelovens § 8 andre ledd. (pbl 2008 § 21-5, SAK10 § 6-2).

Sikringstiltak ved byggearbeid:
Det vises til bestemmelsene i pbl 2008 § 28-2.

Avfall:
Alt avfall som tiltaket genererer og som ikke gjenbrukes i egen virksomhet, må leveres til mottak godkjent av forurensningsmyndighetene. Viser for øvrig til avfallsforskrift kap. 15, Byggavfall.

Dokumentasjon ved tilsyn:
Kopi av denne tillatelse sammen med beskrivelse av tiltaket, godkjent situasjonsplan for plassering, tegninger og ansvarsretter skal være tilgjengelig på byggeplassen.

Bortfall av tillatelse:
Er tiltaket ikke satt i gang senest innen 3 år etter at tillatelse er gitt, faller den bort. Det samme gjelder hvis tiltaket innstilles i lengre tid enn 2 år, jf pbl 2008 § 21-9.

Anmodning om ferdigattest:
Ved anmodning om ferdigattest, skal det sendes inn dokumentasjon for at slutt kontrollen ikke har avdekket feil eller mangler som hindrer ferdigattest, jf pbl 2008 § 21-10 og SAK10 § 8-1. Ved endringer som ikke krever egen søknad i forhold til tillatelsen, skal det innsendes oppdatert situasjonsplan og tegninger samt underretning om tiltakets plassering. Tiltaket skal ikke tas i bruk før ferdigattest foreligger.

ØVRIGE LOVBESTEMMELSER:
Generell aktsomhetsplikt:
Enhver skal opptre aktsomt og gjøre det som er rimelig for å unngå skade på naturmangfoldet i strid med målene i «Lov om forvaltning av naturens mangfold» (Naturmangfoldloven) §§ 4 og 5. Utføres en aktivitet i henhold til en tillatelse av offentlig myndighet, anses aktsomhetsplikten oppfylt dersom forutsetningene for tillatelsen fremdeles er til stede.

Klageadgang
*Vedtaket kan påklages til **Nordreisa kommune.** Klagefristen er 3 uker regnet fra den dagen da brevet kom fram til påført adressat. Det er tilstrekkelig at klagen er postlagt innen fristens utløp. Klagen skal sendes skriftlig til den som har truffet vedtaket, angi vedtaket det klages over, den eller de endringer som ønskes, og de grunner du vil anføre for klagen. Dersom du klager så sent at det kan være uklart for oss om du har klaget i rett tid, bes du også oppgi når denne melding kommer frem. Viser til Forvaltningslovens § 28.*

En slik klage kan føre til at avgjørelsen blir omgjort. Kommunen er ikke ansvarlig for tap som tiltakshaver måtte lide ved en slik omgjøring.

Ved all kontakt med avdelingen i denne sak, vennligst referer til saksnummer 2019/922.

Med vennlig hilsen

Sigrid Birkelund
Byggesaksbehandler
Direkte innvalg: 77 58 80 48
sigrid.birkelund@nordreisa.kommune.no

Dette dokumentet er produsert elektronisk, og har derfor ingen signatur.

Nordreisa kommune
Ráissa suohkan
Raisin komuuni

«MOTTAKERNAVN»
«ADRESSE»
«POSTNR» «POSTSTED»

«KONTAKT»

Delegert vedtak
Delegert utvalg miljø-, plan og utviklingsutvalget - nr. 130/19
Vedtaket er gjort i henhold til delegasjonsreglement gitt av Nordreisa kommunestyre i sak 57/16

Deres ref:	Vår ref (bes oppgitt ved svar):	Løpenr.	Arkivkode	Dato
«REF»	2019/934-4	7693/2019		28.08.2019

Utslippstillatelse 1942/1/12

UTSLIPPSTILLATELSE FOR MINDRE AVLØPSANLEGG

Etter lov om vern mot forurensninger og om avfall (forurensningsloven) og forskrift om begrensning av forurensning (forurensningsforskriften) §§ 13-3 og 13-4
Vedtak hjemlet i delegasjonsreglement vedtatt av Nordreisa kommunestyre i sak 57/16.

Byggested:	Storvikveien 491, STORSLETT	Gnr/Bnr:	1/12
Tiltakshaver:	Caroline Hammari og Per Jostein Solheim	Adresse:	Røyelveien 62, 9151 STORSLETT
Ansvarlig søker: Org. nr.	RØRTJENESTE NORD AS 991 534 903	Adresse:	Pb 173, 9151 STORSLETT
Tiltakets art:	Nytt avløpsanlegg	Bruksareal:	4 m^2 + 24 m^2
Type avløpsvann:	Sanitært avløpsvann	Utslipp til:	Terreng

VEDTAK:

Tillatelse:
I medhold av forurensningsloven § 13-4 godkjennes søknad om oppføring av mindre avløpsanlegg til fritidsbolig mottatt 16.08.2019 på gnr. 1 bnr. 12.

Det vises for øvrig til søknadens vedlagte situasjonskart og innleverte dokumentasjon på hvordan utslippet skal etableres og drives.

Nordreisa kommune har tatt i bruk eDialog. Med den kan du trygt sende oss brev og dokumenter elektronisk selv om de er unntatt offentlighet.

Vi oppfordrer alle til å ta i bruk ordningen med digital post – for hvert brev du leser digitalt fra oss er du med å bidra til besparelse på ca. 12 kroner. Fordelene er mange – les mer om digital post på vår hjemmeside.

Postadresse:
Postboks 174, N- 9156 Storslett
E-post:
postmottak@nordreisa.kommune.no

Besøksadresse:
Sentrum 17
Internett:
www.nordreisa.kommune.no

Telefon: + 47 77 58 80 00
Telefaks: + 47 77 77 07 01

Bankkonto: 4740.05.03954
Org.nr: 943 350 833

Godkjenning av foretak for ansvarsrett:
Foretak med eller uten sentral godkjenning som søker ansvarsrett, bekrefter ved søknad at de oppfyller pbl 2008 § 23-3 og SAK10 §§ 9-1 og 9-2 til ansvarsrett for omsøkte fagområder. Det er ansvarlig søkers ansvar å påse at alle fag er dekket med ansvarsrett før arbeidet igangsettes jf pbl § 23-4.

Til arbeid som krever ansvarsrett og som ansvarlig foretak selv ikke utfører eller har nødvendig kompetanse for å utføre, skal ansvarlig foretak forvisse seg om at innleid foretak tilfredsstiller forskrifters krav til kompetanse for sitt fag og har kontrollsystemet på plass.

Foretak med sentral godkjenning:
Foretak som har sentral godkjenning for ansvarsrett etter pbl § 22-1 og SAK10 § 13-1 og som er godkjent registrert av godkjenningsorganet Direktoratet for byggkvalitet.

Foretak	Godkjenningsområde
RØRTJENESTE NORD AS Org. nr. 991 534 903	SØK - Ansvarlig søker, tiltakskl. 1 PRO/KPR - Ansvarlig prosjekterende og kontrollerende for prosjektering, tiltakskl. 1. UTF/KUT - Ansvarlig utførende og kontrollerende av utførelsen, tiltakskl. 1. Ansvarsområde: Ansvarlig for oppføring av avløpsanlegg.

SAKSUTREDNING/BEGRUNNELSE FOR VEDTAKET:

Administrasjonens drøfting/begrunnelse:
Det er innlevert dokumentasjon som bekrefter hvordan utslipp skal etableres og drives. Det er bekreftet av ansvarlig eier at han/hun er ansvarlig for forskriftmessig drift og vedlikehold.

Forhold som søker/prosjekterende/utførende må være oppmerksom på:

- Det skal monteres slamavskiller og jordrenseanlegg i samsvar med Norsk standard eller VA/Miljøblad
- Utslippet skal etableres og drives i samsvar med kravene i Forurensningsforskriften kapittel 12
- Før jordrenseanlegget lukkes etter legging av infiltrasjonsrør mv, skal kommunen gis et varsel på minst 2 arbeidsdager slik at forurensningsmyndigheten kan kontrollere anlegget.
- Ferdigattest skal sendes til kommunen når arbeidet er utført.

Renseanlegg:
Innkommet dokumentasjon av rensegrad er dokumentert av nøytral fagkyndig, samt med beskrivelse av utslippsstedet, utslippsanordningen- og dyp, for bruks av:

- Minirenseanlegg skal ha dokumentasjon som tilfredsstiller NS-EN-12566-3.
- Øvrige renseanlegg skal ha dokumentasjon på at anerkjent dimensjonering og utforming er benyttet.
- Renseanlegg med naturlig infiltrasjon i grunnen skal i tillegg ha dokumentasjon på at anleggets størrelse og plassering er tilpasset de aktuelle vannmengdene og grunnforholdene på stedet. Dokumentasjonen omfatter grunnundersøkelser og inneholder

informasjon om hydraulisk kapasitet, infiltrasjonskapasitet, løsmassenes egenskaper som rensemedium og risiko for forurensning. Løsmassenes egenskaper som rensemedium kan unnlates fra dokumentasjonen dersom renseanlegget kun renser gråvann.

Det henvises til Forurensningsforskriften §12-10.

Utslippssted:
Utslippssted for avløpsvann fra renseanlegg har:

a) Utslipp til sjø og ferskvann lokaliseres minst 2 m under laveste vannstand.
b) Utslipp til elv kun forekommer til elv med helårsavrenning.
c) Utslipp til grunnen kun forekommer til stedegne løsmasser.

Det henvises til forurensningsforskriften § 12-11

Byggegrunn/Atkomst:

- Forholdene på stedet vurderes slik at det at slamavskiller og jordrenseanlegg kan bygges i samsvar med Norsk standard eller VA/Miljøblad
- Det er avlagt tilstrekkelig plass på eiendom til oppstillingsplass for tømmebil.
- Anlegg er plassert slik at det ikke kommer i konflikt med vannforsyningsanlegg.

Øvrige opplysninger:
For ordens skyld minnes det på at tiltakshaver skal være oppmerksom på Nordreisa kommunens renovasjonsforskrift:

- Slamavskiller for boligbebyggelse skal i tømmes minst en gang hvert andre år.
- Slamavskiller for hyttebebyggelse skal i tømmes hvert 4 år.
- Slamavskiller for offentlig bygg eller næringsbygg skal i tømmes hvert år.
- Septikkummen/anlegget skal merkes med ei stake hvor eiendommens gårdsnummer og bruksnummer er påført.
- Tømming foretas i perioden 1. mai til 15. oktober.
- Tiltakshaver skal sørge for at anleggene som tømmes er lett tilgjengelig for tømming med bil. Overdekking av kumlokk med snø, is, jord, plantekasser mv. fjernes av abonnenten før tømming utføres. Den som tømmer anlegget har rett til å plassere nødvendig utstyr på eiendommen for å få utført tømmingen.

Dokumentasjon ved tilsyn:
Kopi av denne tillatelse sammen med situasjonskart skal være tilgjengelig på byggeplassen.

Bortfall av tillatelse:
Er tiltaket ikke satt i gang senest innen 3 år etter at tillatelse er gitt, eller innstilles arbeidet i lengre tid enn 2 år, faller retten til å etablere utslippet bort. jf forurensningsforskriften § 13-5.

ØVRIGE LOVBESTEMMELSER:

Generell aktsomhetsplikt:
Enhver skal opptre aktsomt og gjøre det som er rimelig for å unngå skade på naturmangfoldet i strid med målene i «Lov om forvaltning av naturens mangfold» (Naturmangfoldloven) §§ 4 og 5. Utføres en aktivitet i henhold til en tillatelse av offentlig myndighet, anses aktsomhetsplikten oppfylt dersom forutsetningene for tillatelsen fremdeles er til stede.

Kultur- og fornminner:
Dersom det under utgraving i marka kommer fram gjenstander eller andre levninger som viser

eldre aktivitet i område, må arbeidet stanses og melding sendes Sametinget og Kulturetaten, Troms fylkeskommune omgående jfr. kulturminnelovens § 8 andre ledd. (pbl 2008 § 21-5, SAK10 § 6-2).

Klageadgang
*Vedtaket kan påklages til **Nordreisa kommune.** Klagefristen er 3 uker regnet fra den dagen da brevet kom fram til påført adressat. Det er tilstrekkelig at klagen er postlagt innen fristens utløp. Klagen skal sendes skriftlig til den som har truffet vedtaket, angi vedtaket det klages over, den eller de endringer som ønskes, og de grunner du vil anføre for klagen. Dersom du klager så sent at det kan være uklart for oss om du har klaget i rett tid, bes du også oppgi når denne melding kommer frem. Viser til Forvaltningslovens § 28.*

En slik klage kan føre til at avgjørelsen blir omgjort. Kommunen er ikke ansvarlig for tap som tiltakshaver måtte lide ved en slik omgjøring.

Ved all kontakt med avdelingen i denne sak, vennligst referer til saksnummer 2019/934.

Med vennlig hilsen

Sigrid Birkelund
Byggesaksbehandler
Direkte innvalg: 77 58 80 48
sigrid.birkelund@nordreisa.kommune.no

Dette dokumentet er produsert elektronisk, og har derfor ingen signatur.

Likelydende brev sendt til:			
Caroline Hammari	Røyelveien 62	9151	Storslett
RØRTJENESTE NORD AS	Postboks 173	9151	STORSLETT

STORE ARRANGEMENTER

<table>
<tr><td rowspan="3">1</td><td>Bygning/ område for arrangementet:
Jorde på Gorosomoen, inn ved helikopterplassen</td><td>Adresse:
Gorosomoen
Storslett</td><td rowspan="3">Arrangementets formål og omfang:
Musikkfestival med alkoholservering, 1500 gjester fredag og 1500 gjester lørdag.</td></tr>
<tr><td colspan="2">Dato og tidspunkt for arrangementet: 02. og 03. august 2019</td></tr>
<tr><td colspan="2">Forventet publikumsantall: 3000</td></tr>
<tr><td rowspan="4">2</td><td colspan="3">Ansvarlig arrangør: Goroso festivalen AS</td></tr>
<tr><td colspan="2">Ansvarlig leder for arrangementet: Vegard Pedersen</td><td>Adresse: Havnegata 37
9180 Skjervøy</td></tr>
<tr><td colspan="2">Telefon: 943 25 780</td><td>E-post: pro.events@outlook.com</td></tr>
<tr><td colspan="3">For punktene nevnt under skal det være utarbeidet dokumentasjon, som skal kunne fremlegges ved en eventuell kontroll:
- Risikoanalyse med tilhørende planer og instrukser
- Branntekniske tegninger av bygget / beskrivelse av områdets utforming med inntegning av bygg/ telt ol (vedlegges denne meldingen)
- Branninstruks og rømningsplaner er hengt opp på lett synlige steder
- Vurdering av rømningsveier og tilgjengelig rømningstid - opp i mot personantall
- Prosedyrer og instrukser for evakuering av bygget/ området
- Tilstrekkelig antall sikkerhetspersonell/ vakter er utpekt og at disse har fått nødvendig tilrettelagt opplæring og øvelse
- At det er tilrettelagt for redningspersonellets adkomst til og i bygningen/ området</td></tr>
<tr><td rowspan="3">3</td><td colspan="2">Ansvarlig sikkerhetspersonell/vakt: Jostein Pedersen</td><td>Telefon: 476 38 859</td></tr>
<tr><td colspan="2">Ansvarlig sikkerhetspersonell/ vakt: Jørn Cato Angell</td><td>Telefon: 402 48 034</td></tr>
<tr><td colspan="2">Ansvarlig sikkerhetspersonell/ vakt: Vegard Pedersen</td><td>Telefon: 943 25 780</td></tr>
<tr><td rowspan="2">4</td><td colspan="4">Arrangementsstedets utforming fremgår av vedlagte tegning, påtegnet alle deler og installasjoner med brannforebyggende funksjon, samt rømningsveier.</td></tr>
<tr><td>Tegning nr:</td><td>Målestokk:</td><td>Datert:</td><td>Sist revidert:</td></tr>
<tr><td rowspan="2">5</td><td colspan="3">Brannansvarlig i bygget der dette er utpekt: Jørn Cato Angell</td><td>Telefon: 402 48 034</td></tr>
<tr><td colspan="4">Undertegnede erklærer herved at:
- Arrangementet vil foregå i henhold til opplysninger gitt i denne melding
- Dokumentasjon i henhold til punkt 2 over er utarbeidet
- Rom/lokaler som benyttes til overnatting er utstyrt med røykdetektor tilknyttet brannalarmanlegget
- Bygget/ området har adgang til tilstrekkelig antall rømningsveier og at disse er tilstrekkelig opplyst og merket
- Bygget/ området har tilstrekkelig antall og type slokkeutstyr
- Ansvarlig sikkerhetspersonell/ vakt har fått tilstrekkelig opplæring og øvelse på blant annet branninstruks, evakueringsplaner, rømningsveier, brannmeldere, brannalarmsignal, slokkeutstyr, og bruken av dette, før arrangementet tar til.
- Brannansvarlig på bygget, der dette er utpekt, og/ eller grunneier er gjort kjent med arrangementet og gitt nødvendig informasjon om tekniske og organisatoriske tiltak i bygget og om området til ansvarlig leder for arrangementet

10.07.19 — Vegard Pedersen
Sted og dato — Underskrift ansvarlig leder for arrangementet</td></tr>
<tr><td>7</td><td colspan="4">For øvrig har bruker av brannobjekt, eller del av slikt, plikt til å innrette sin virksomhet slik at brann ikke lett kan oppstå og for øvrig på en slik måte at sikringstiltak og sikringsinnretninger virker etter sine forutsetninger, jf. Forskrift om brannforebygging § 4 og § 11-12.</td></tr>
</table>

STORE ARRANGEMENTER

Brannsikkerhet ved festivaler. Meldeplikt til brannvesenet i kommunen.

Den som er ansvarlig for festivaler og andre store arrangementer, skal i god tid i forveien melde fra til brannvesenet i kommunen. Det gjelder dersom arrangementet avholdes i et byggverk eller på et område som normalt ikke benyttes til slike formål (Brann- og eksplosjonsvernloven av 2002, § 7)

I forbindelse med meldingen må det foreligge dokumentasjon som viser hvordan sikkerheten ivaretas, deriblant:

- Tidspunkt og tema for arrangementet, størrelse, stedsangivelse m.v
- Risikoanalyse: Kartlegging av hva som kan gå galt, hvordan dette skal hindres fra å skje og hvilke sikkerhetstiltak som er planlagt for å redusere konsekvensene dersom noe galt skjer.
- Beskrivelse av bygningens utforming og tilhørende installasjoner eller utstyr, slik som alarm-/lydanlegg, slokkeutstyr og rømningsskilt/belysning.
- Beskrivelse av innredningens og utstyrets brennbarhet, brannfarlig virksomhet samt bygningskonstruksjonenes brannmotstand og evne til å motstå sammenstyrtning.
- Beskrivelse av rømningsveiene (beliggenhet, antall adkomst, bredde osv) sett i forhold til beregnet persontall og tilgjengelig rømningstid. Persontall bør eventuelt fastsettes etter særskilt analyse av kvalifisert brannrådgiver
- Prosedyrer for evakuering
- Oversikt over sikkerhetspersonell: Antall, rutiner og ansvar. Gjennomført opplæring/øvelse osv.
- Tilrettelegging for redningspersonellets adkomst til og i byggverk/område

Kommunen kan kreve de opplysninger som er nødvendige for å vurdere faren for brann. Det kan også fastsettes nødvendige brannsikringstiltak og begrensninger, herunder krav til ansvarshavende arrangør.

Den enkelte kommune kan ha gitt lokale forskrifter om meldeplikten.

Melding bør sendes i god tid før arrangementet, bl.a. fordi noen saker kan falle inn under plan- og bygningslovens bestemmelser. Dette gjelder spesielt der bygningssikkerheten ikke er tilstrekkelig dokumentert, og/eller forutsetningene for bruk av bygning blir vesentlig endret som følge av arrangementet.

INSTRUKS VED BRANNALARM / BRANNTILLØP

- **Brann varsles internt**
  av lydanlegg som er plassert på området. Varslet gis med korte signaler over festivalens lydsystem.

- **Brann varsles ved å ringe til 110**
  via telefon.

- **Ved brannalarm skal alle straks evakuere området.**
  Det innebærer at det ikke er tid for å bringe med seg personlige eiendeler slik som klær, sekker eller annet.

- ***Prosedyre for evakuering:***
  - Alle evakueres til felles samlingssted:

  alt 1: ***Jorde ved reisaelva, se kart.***

BRANNINSTRUKS FOR SKARVEN FESTIVALEN

Denne instruks inneholder avsnitt om ansvarsforhold, forebyggende brannvern og instruks ved brann / branntilløp.

ANSVARSFORHOLD

- **Brannvernleder er ansvarlig for at det ved området finnes en branninstruks som gjelder for alle som oppholder seg på festivalens område.**

- **Brannvernleder er ansvarlig for at branninstruksen til en hver tid er ajourført i henhold til de faktiske forhold.**

Brannvernleder
Vegard Pedersen
Tlf: 943 25 780

FOREBYGGENDE BRANNVERN

- **Alle ansatte skal kjenne til hvordan brann / branntilløp skal varsles.**

- **Enhver som oppdager eller blir kjent med farlige forhold skal straks melde fra om dette til brannvernleder etter at stedet evt. er sikret eller arbeidet stanset.**

- **Alle ansatte skal kjenne til hvor brannslukningsapparater, brannslanger og evt. hvordan melde om brann. Som et minimum skal alle kjenne til hvordan brannmateriellet er og hvor det skal brukes.**

- **Brannvernleder skal påse at alt av brannslukningsmateriell, varslingsanlegg og rømningsvei til enhver tid er intakt.**

Brannvernleder
Vegard Pedersen
Tlf: 943 25 780

INNFART

SENTRUM

GoRoSo Festivalen

INNSJEKK

BIL
PARKERING

HYTTER

KONSERT

REISA RIVER

761

Risikovurdering av arrangement

Type arrangement:	Musikk Festival		
Ansvarlig arrangør:	Goroso festivalen AS	**Dato for arrangement:**	02. og 03. august 2019
Analyseleder:	Vegard Pedersen	**Dato for analyse:**	10.07.2019
Analysedeltagere (navn og funksjon):			
Beskriv arrangementet: - Foreleser/artistprofil (VIP)? - Publikumsprofil (studenter, ansatte etc.)? - Når på døgnet holdes arrangementet? - Hvordan ser arealet/området ut? - Brukes arealet vanligvis til arrangement? - Foregår det annen aktivitet i nærområdet? - Forventet antall deltagere? - Er det alkoholservering? - Er det utarbeidet sikkerhetsrutiner? - Er det sikkerhetspersonell? - Er det funksjonærer, verter etc.?	Goroso festivalen er en 2 dagers musikkfestival på Storslett med formål om å spre god musikk og gode opplevelse. Vi har mange artister på plakaten i år med en artistprofil for aldersgruppen 18 til 70 år. Arrangementet starter klokken 20:00 og avsluttes klokken 03.00. (Se kjøreplan) Arrangementet holdes på Gorosomoen og området er godt egnet for slike arrangement (se kart). Området brukes normalt sett til jordbruk, og vi arrangerte Goroso Festivalen for første gang der nå i 2019. Vi bruker store deler av området til camp for våre tilreisende. Vi påser at rett avstand på min. 3-4 meter holdes mellom telt og campingvogner, samt at brannslukkerutstyr er plassert rundt på campen. Utenom dette er det ikke noen aktivitet i nærheten. Vi forventer et publikumstall på 3000 i løpet av helgen, 1500 pers fredag og 1500 pers lørdag, arrangemente har alkoholservering gruppe 1 og 2. Vi har utarbeidet sikkerhetsrutiner for våre ansatte hvor de får tilstrekkelig med opplæring og informasjon før arrangementet, vi har 4 ordensvakter med politigodkjent ordenvaktkurs og mange flere fungerende vakter uten kurs.		

Akseptkriterier/Tallfesting

Sannsynlighet:	1 = Lite sannsynlig/Kan skje	2 = Sannsynlig/Har skjedd	3 = Svært sannsynlig/Har skjedd flere ganger
Konsekvens:	1 = Forbigående	2 = Betydelig	3 = Total

Multipliser tallene for sannsynlighet og konsekvens for å visualisere risiko (sum)

1-2	Kan aksepteres
3-4	Aksepteres dersom det ikke finnes enkle tiltak
6-9	Kan ikke aksepteres

RISIKOVURDERING						HANDLINGSPLAN
Uønsket hendelse (hva kan inntreffe?)	**Årsaker** (hvorfor inntreffer det?)	**Konsekvenser** (hvilke konsekvenser har det?)	**Sannsynlighet (1-3)**	**Konsekvens (1-3)**	**Risiko** 1-2 3-4 6-9	**Tiltak** (forebyggende- og skadebegrensende)
Rømningsvei blir sperret.	Lagring av gods i rømningsveien.	Deltakere blir innesperret ved evt. brann.	1	3	3	Jevnlig inspeksjon av rømningsveier og informere alle ansatte.
Brann	Påsatt brann, utstyr kortslutter	Store skader på utstyr og liv, død.	1	3	3	Godt vakthold, evakuere deltagere, oppmerket rømningsveier og brannslukker utstyr tilgjengelig.
For lang kø i innsjekk.	For liten kapasitet, uventet stor pågang.	Aggressiv oppførsel og irritasjon.	2	2	4	Køsystem med sluser og informasjon underveis.
Slagsmål mellom gjester.	Personlige konflikter/misforståelser.	Personskader, død.	2	3	6	Godt vakthold på alle områder, skille partene, kontakte politi og ambulanse om nødvendig.
Medbrakt alkohol, narkotika og farlige gjenstander.	Uvisst.	Fare for gjester og personell, ukontrollert inntak.	2	3	6	Gode rutiner i sikkerhetskontrollen ved inngang, sjekke vesker og kroppsvisitering med samtykke fra gjest.
Overstadig beruset person.	For stort inntak av alkohol.	Fare for vedkommende og andre.	3	2	6	Bortvise og nekte vedkommende inngang på området, ikke servere til synlig berusete.

Rømningsplan

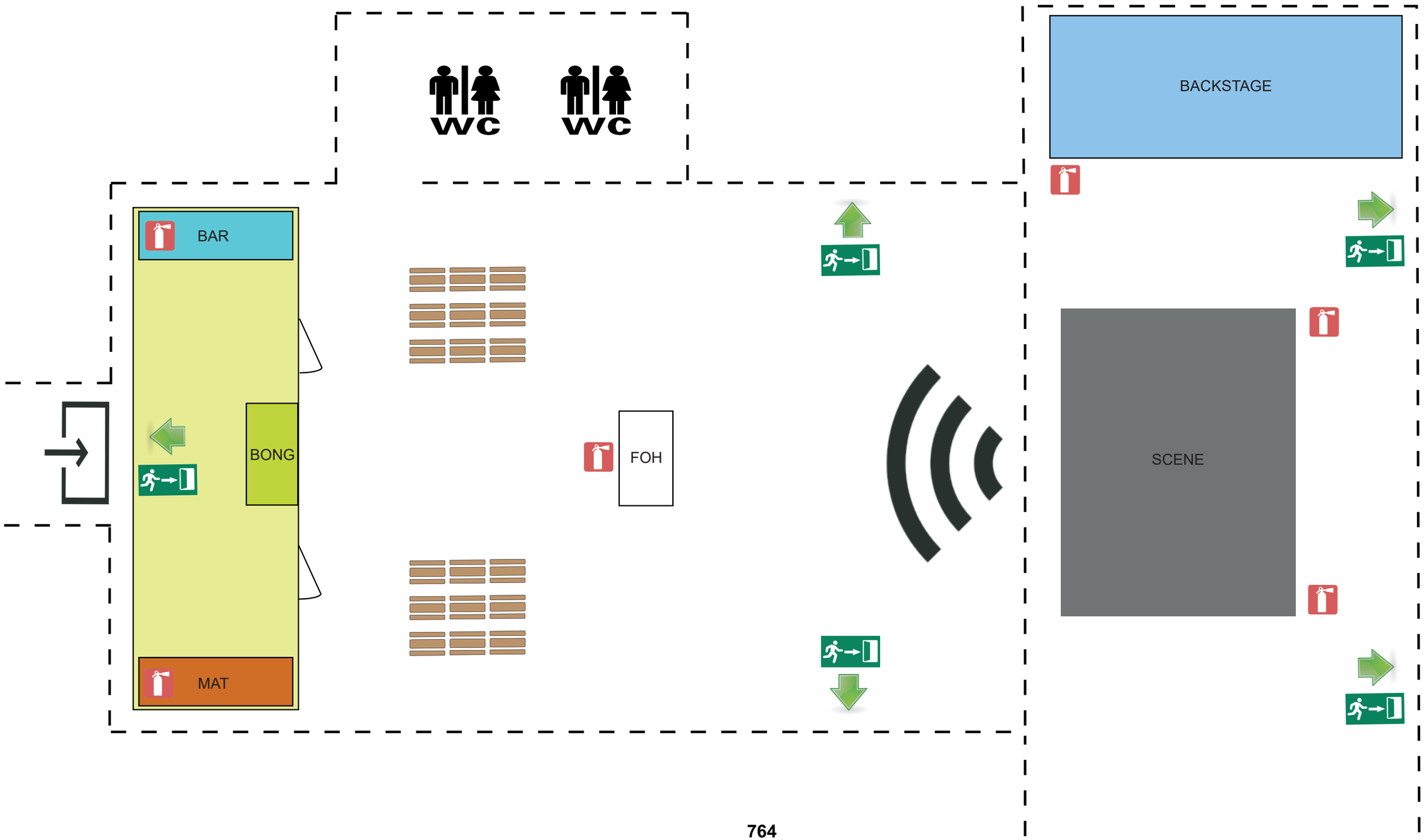

Nordreisa kommune
Ráissa suohkan
Raisin komuuni

GOROSO FESTIVALEN AS
Postboks 102
9189 SKJERVØY

Delegert vedtak
Delegert utvalg miljø-, plan og utviklingsutvalget - nr. 132/19
Vedtaket er gjort i henhold til delegasjonsreglement gitt av Nordreisa kommunestyre i sak 57/16

Deres ref:	Vår ref (bes oppgitt ved svar):	Løpenr.	Arkivkode	Dato
	2019/24-59	7833/2019	M71	23.08.2019

1942/Svar på søknad om stort arrangement Goroso festivalen

Saksopplysninger:
Hjemmel: med hjemmel i lov av 14.juni 2002 om vern mot brann, eksplosjon og ulykker med farlig stoff og om brannvesenets redningsoppgaver (brann- og eksplosjonsvernloven) og FOR-2015-12-17-1710 Forskrift om brannforebygging.

Aktuelt dersom arrangementet skal avholdes i et byggverk eller på et område som normalt ikke benyttes til denne type arrangementer ihht Lov om vern mot brann, eksplosjon og ulykker med farlig stoff og om brannvesenets redningsoppgaver (brann- og eksplosjonsvernloven) § 7. Tiltak ved store arrangementer.

Vurderinger:
Bygg/område: Jordet på Gorosomoen
Formål: Musikkfestival
Adresse: Gorosomoen, Storslett
Kommune: Nordreisa

Ansvarlig arrangør: Goroso festivalen AS
Ansvarlig leder: Vegard Pedersen
Telefon: 943 25 780
E-postadresse: pro.events@outlook.com

Ansvarlig sikkerhetspersonell/vakt:
Jostein Pedersen, 476 38 859
Jørn Cato Angell, 402 48 034
Vegard Pedersen 943 25 780

Nordreisa kommune har tatt i bruk eDialog. Med den kan du trygt sende oss brev og dokumenter elektronisk selv om de er unntatt offentlighet.

Vi oppfordrer alle til å ta i bruk ordningen med digital post – for hvert brev du leser digitalt fra oss er du med å bidra til besparelse på ca. 12 kroner. Fordelene er mange – les mer om digital post på vår hjemmeside.

Postadresse:
Postboks 174, N- 9156 Storslett
E-post:
postmottak@nordreisa.kommune.no

Besøksadresse:
Sentrum 17
Internett:
www.nordreisa.kommune.no

Telefon: + 47 77 58 80 00
Telefaks: + 47 77 77 07 01

Bankkonto: 4740.05.03954
Org.nr: 943 350 833

Tidsrom for arrangementet: 02-03.08.2019

Forventet publikumstall: 1500 gjester fredag og 1500 gjester lørdag

Melding av 19.07.2019 med informasjon om ansvar og sikringstiltak.

Vedtak
Søknaden innvilges med virkning fra 02.08.2019
*Vedtaket kan påklages til **miljø-, plan- og utviklingsutvalget.** Klagefristen er 3 uker regnet fra den dagen da brevet kom fram til påført adressat. Det er tilstrekkelig at klagen er postlagt innen fristens utløp.*

Klagen skal sendes skriftlig til den som har truffet vedtaket, angi vedtaket det klages over, den eller de endringer som ønskes, og de grunner du vil anføre for klagen. Dersom du klager så sent at det kan være uklart for oss om du har klaget i rett tid, bes du også oppgi når denne melding kommer frem.

Med vennlig hilsen

Bernt-Thomas Åbyholm
Avdelingsleder forebyggende
Bernt-thomas.abyholm@kvanangen.kommune.no

Dette dokumentet er produsert elektronisk, og har derfor ingen signatur.



Nordreisa Kommune
v/Formannskapet - MPU
Sentrum 17
9151 Storslett

Odd-Steinar Hansen
Raapanavn 13
9152 Sørkjosen

16.07.2019

SØKNAD OM KJØP AV GNR 47 BNR 42 PÅ SOLBAKKMELEN TIL BOLIGTOMT

Det er ikke med så liten forundring/skuffelse, at vi er blitt gjort kjent med at Nordreisa kommune har gitt tillatelse til regulering av deler av gnr 47 bnr 42 til boligformål.
Viser til vår søknad av 23.09.2015 om samme sak, hvor vi fikk negativt svar. Ny forslagstiller (Jan Birkelund) har nærmest en kopi av vårt forslag, men da er kommunen plutselig positiv til saken. Hvordan kan Nordreisa kommune finne seg tjent med en slik forskjellsbehandling av sine innbyggere?. Vi føler at dette ikke akkurat er tillitsskapende behandling.

Vi har fått bekreftet av MPU leder Hilde Nyvoll at vår søknad ALDRIG har vært behandlet, hverken i Formannskapet eller MPU. Hvordan kan dette skje?. Kan vi bli slik oversett av kommunen?
Når dette allikevel er skjedd så forventer vi at vår søknad behandles nå og at ny forslagsstillers sak stoppes inntil videre.

Det er forøvrig nylig fortalt oss av forslagstiller (Jan Birkelund) at han har kjøpt nabohuset, Johan Johansen, sin enebolig. At han skal få kjøpe også deler av gnr 47 bnr 42 finner vi helt urimelig, tatt i betraktning vårt ønske/søknad, og at han derved hindrer å få naboer på sin nordlige tomtegrense.
Om nødvendig er vi villige til å finne en løsning med Jan Birkelund om evnt. påløpte utlegg til utarbeidelse reguleringsplanen.
Vi håper at Nordreisa kommune viser ansvar i denne saken og tar dette til behandling igjen.

Vedlegg:
Kopi av tidligere innsendte dokumenter

Vennlig hilsen
Anne-Lise og Odd-Steinar Hansen

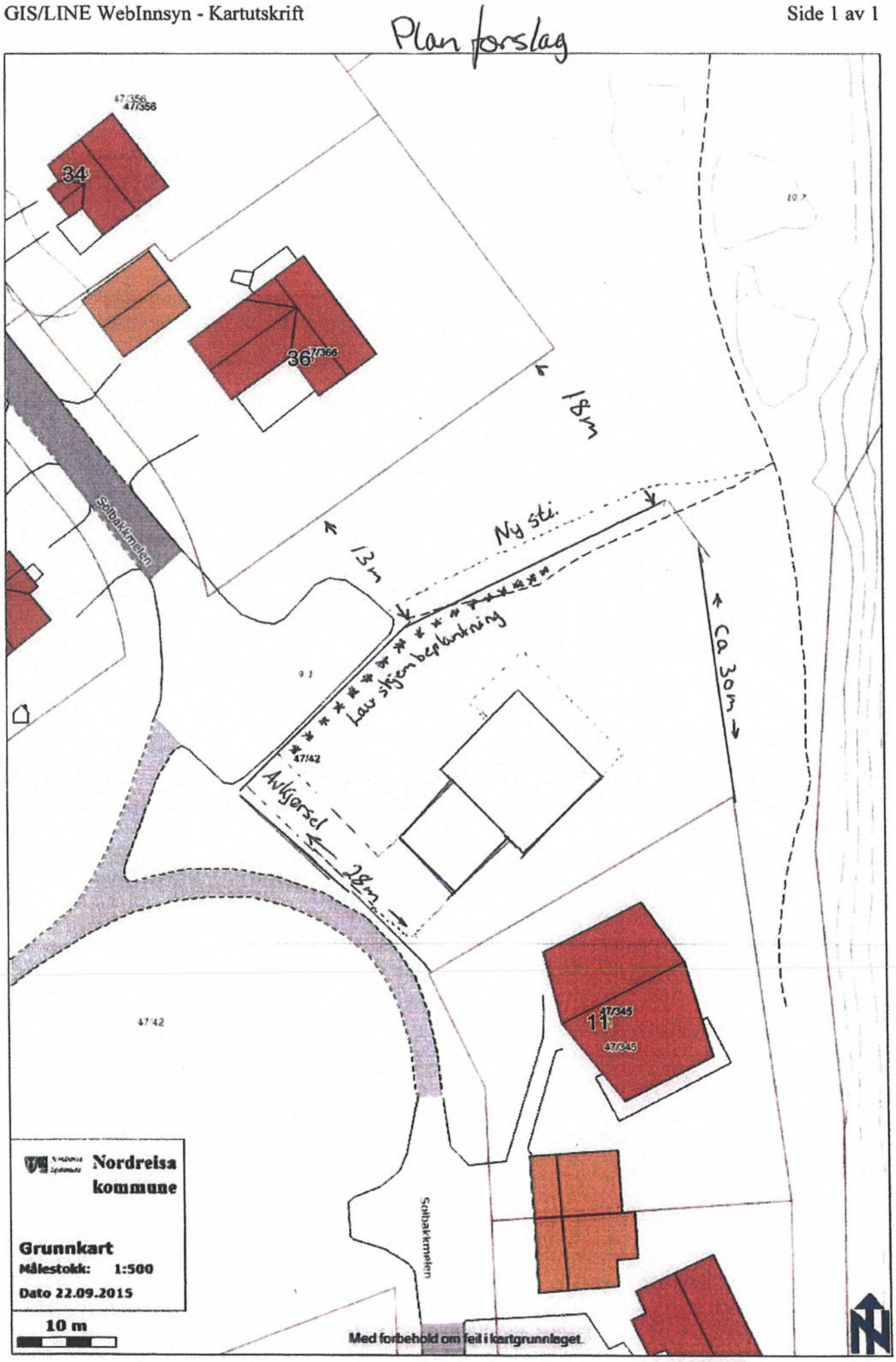
Plan forslag
47/356
34
36
47/366
18m
Ny sti
13m
Lav stigen beplantning
Ca 30m
47/42
Avkjørsel
28m
11
47/345
47/345
47/42
Soltakkmelen
Soltakkmelen
Nordreisa kommune
Grunnkart
Målestokk: 1:500
Dato 22.09.2015
10 m
Med forbehold om feil i kartgrunnlaget

Nordreisa kommune
Ráissa suohkan
Raisin komuuni

Arkivsaknr: 2019/947-1
Arkiv: 150
Saksbehandler: Dag Funderud
Dato: 21.08.2019

Saksfremlegg

Utvalgssak	Utvalgsnavn	Møtedato
48/19	Nordreisa miljø-, plan og utviklingsutvalg	04.09.2019

Budsjett 2020 -sektor for drift og utvikling

Henvisning til lovverk:

Rådmannens innstilling

Miljø,- plan og utviklingsutvalget viser til kommunestyrets vedtak om økonomisk rammer for 2020-23 og vedtar følgende føringer for arbeidet med budsjett 2020:

Saksopplysninger

Kommunestyret behandlet 24.06.19 sak om foreløpig budsjettramme for 2020.

Når budsjettramme for 2020 settes, tas det utgangspunkt i vedtatt ramme for 2020 i økonomiplanen for 2019-2022, som ble vedtatt i desember 2018. Denne rammen justeres for lønnsøkning, bindende politiske vedtak som har økonomisk virkning og endringer i revidert nasjonalbudsjett. Opprinnelig budsjettramme for 2019 er som følger:

Økonomisk ramme 2020

Sektor	Budsjett 2020
Sektor for administrasjon	28 579 154
Sektor for oppvekst og kultur	131 866 064
Sektor for helse og omsorg	128 379 226
Selvkost	0
Sektor for drift og utvikling	40 266 389
Skatter og rammetilskudd	-342 767 000
Renter, avdrag og avsetninger	13 346 167
Prosjekter og interkommunale selskap	330 000
	0

Regjeringen la 14.mai 2019 frem proposisjon 113 S (2018/2019) Kommuneproposisjon 2020. Kommuneproposisjonen gir føringer for forslaget til statsbudsjett 2020 som legges frem i begynnelsen av oktober.

I kommuneproposisjonen legges det opp til en vekst i kommunenes frie inntekt i 2020 på mellom

kr 1,0 mrd og kr 2,0 mrd. Veksten er lavere enn tidligere år, som ifølge regjeringen skyldes demografi og pensjonskostnadene er betydelig lavere enn de har vært tidligere.

Det er stor usikkerhet knyttet til merutgiftene på demografiske endringer. Beregninger viser at merutgiftene til befolkningsutviklingen i 2020 trolig vil utgjøre kr 1,3 mrd.

Pensjonskostnader
Veksten i kommunens samlede pensjonskostnader anslås til å være kr 450 mill ut over det som dekkes av kommunal deflator. Det hefter stor usikkerhet rundt anslaget.

Skatteinntektene
Forslaget til skatteøren fastsettes med bakgrunn om at skatteinntektene skal utgjøre 40% av kommunens samlede inntekter.

Skjønnstilskudd
Den samlede skjønnsrammen for 2020 er nedjustert med kr 185 mill fra 2019. I følge fylkesmannen er det grunn til å tro at rammen til fylkesrammen i Troms reduseres ytterligere i årene fremover. Basisrammen til Troms er på kr 542 per innbygger, mot landsgjennomsnittet som er på kr 189 per innbygger.

Inntektssystemet
Det er varslet følgende endringer i inntektssystemet:

- Verdien av fullt basistilskudd i utgiftsutjevningen øker som følge av kommunesammenslåing.
- Det pågår et prosjekt om «toppfinansieringsordning for ressurskrevende tjenester og rapportering av psykisk utviklingshemmede til inntektssystemet» som skal ferdigstilles i 2019. Det skal ut fra rapporten vurderes om det kan gjøres endringer i regelverk og utforming av ordningene.
- På bestilling fra Kommunal- og moderniseringsdepartementet foretar Asplan Viak en faglig gjennomgang av distriktsindeksen. Gjennomgangen har som formål å vurdere innretningen på de regionalpolitiske tilskuddene, primært med fokus på bruken av distriktsindeksen ved fordeling av driftstilskuddene i inntektssystemet. Rapporten skal være ferdig i løpet av august 2019.

Innlemminger av øremerkede tilskudd
Regjeringen foreslår å avvikle og innlemme følgende tilskudd i rammetilskuddet til kommuner og fylkeskommuner:

- Tilskudd til psykologer i de kommunale helse og omsorgstjenestene
- Tilskudd til dagaktivitetstilbud til hjemmeboende personer med demens
- Tilskudd til samordning av lokale rus- og kriminalitetsforebyggende tiltak
- Tilskudd til opplæring av lærlinger, praksisbrevkandidater og lærekandidater med spesielle behov
- Tilskudd til karriereveiledning
- Tilskudd til tidlig innsats i skolen gjennom økt lærerinnsats på 1.–10. trinn
- Tilskudd til etablering og tilpasning av bolig
- Tilskudd til inkluderende og vekstkraftige lokalsamfunn
- Tilskudd til regionale tiltak for utvikling av næringsmiljøer og tilgang til kompetanse
- Tilskudd til klinisk veterinærvakt utenom ordinær arbeidstid
- Tilskudd til skredsikring av fylkesveier
- Tilskudd til gang- og sykkelveier

For sektor for drift og utvikling berøres følgende punkter:

- Tilskudd til klinisk veterinærvakt utenom ordinær arbeidstid. I 2019 fikk veterinærsamarbeidet i Nord Troms 945.000 Utgiftene blir fordelt på de fire kommunene fordeles etter dyretall med følgende fordelingsnøkkel: Kvænangen 15 %, Kåfjord 25 %, Skjervøy 15 %, Nordreisa 45 %. Virkning for Nordreisa blir da kr 425.250.
- Tilskudd til gang- og sykkelveier, dette er søkbare midler for kommunene som fylkeskommunen disponerer

Regjeringen mener innlemmingen av tilskudd i rammetilskuddet styrker det kommunale selvstyret og fører til mindre byråkrati i både staten og kommunesektoren. Over tid vil flere øremerkede tilskudd avvikles og de nevner blant annet; Kompensasjonsordningen for renter og avdrag og vertskommunetilskuddet, Rentekompensasjonsordningene for skole- og svømmeanlegg.

Renteutgifter
Kommunen har en lånegjeld på kr 493 mill per årsskiftet og er sårbar for renteøkning. En renteøkning på 1 % utgjør ca 2,5 mill i året i økte utgifter.

Drøftinger med tillitsvalgte
Budsjettbehov/endringer må drøftet med plasstillitsvalgte.

Politiske bestillinger
Kst sak 42/18
Nordreisa kommune har nå en mer stabil økonomisk situasjon.
Kommunestyret ønsker å styrke vedlikeholdet av kommunal eiendom som bygninger, veier, anlegg mv.
Vi ber om at det utarbeides en handlingsplan for dette med prioriteringer for økonomiplanperioden 2019-2022 i budsjettet for 2019.
Byggdrift har vedlikeholdsplan for kommunale bygg, sist oppdatert aug 2019 og lagt som egen sak til mpu. Anleggsdrift har siste året utarbeidet en vedlikeholdsplan for veier. Første versjon omfatter alle veiene i distriktet.

Kst sak 63/18
Leie av idrettshall, gymsal og svømmehall reduseres og gjøres gratis i løpet av 3 år, aldersgrense for gratis leie settes til 16 år. Tas ned med 34% i 2019.

Sektor for drift og utvikling sitt driftsbudsjett
For å synliggjøre sektorens budsjett på en enklere måte er det under satt opp en oversikt som viser hva driftsbudsjettet brukes til:

Hovedtall fra budsjettet 2019

Lønn og pensjon				kr	30 941 653
Øvrige utgifter variable		kr	3 892 252		
Øvrige utgifter faste		kr	18 737 621		
Sum Øvrige utgifter				kr	22 629 873
Inntekter				kr	12 088 750
Sektorens ramme				**kr**	**41 482 776**

Øvrige kostnader variable				**Kommentarer**
KONTORUTGIFTER		kr	2 583	
BEVERTNING MØTER, KURS OL		kr	4 150	
RENGJØRINGSMATERIELL		kr	324 747	
ANDRE DRIFTSUTGIFTER		kr	1 500	
ARBEIDSTØY		kr	184 177	
FORBRUKSVARER		kr	170 000	Sonjatun
ANNEN FORBRUKSMATR./FORBRUKSV.		kr	9 539	
GAVER TIL ANSATTE		kr	7 251	
TRYKKING, KOPIERING		kr	4 000	
ANNONSERING		kr	50 194	
ABONNEMENT, FAGLITTERATUR		kr	18 141	
INFORMASJON/MARKEDSFØRING		kr	105 956	
KURS/OPPLÆRING		kr	202 074	

KOST OG KM GODTGJ. ANSATTE		kr	247 746	Prosjekt vannområde har en stor andel som skal dekke all reisevirksomhet
KOST OG KM GODTGJ. ANDRE		kr	16 469	
OPPGAVEPLIKTIGE HONORAR		kr	2 371	
DRIVSTOFF BILER M/GRØNNE SKILT		kr	464 427	
VEDLIKEHOLD BILER M/GRØNNE SKILT		kr	239 345	
TRANSPORT		kr	16 010	
KONTINGENTER		kr	35 860	
TINGLYSNINGSGEBYR		kr	50 342	Kommunen får dette igjen gjennom oppmålingsgebyret
INVENTAR OG UTSTYR		kr	41 772	
KJØP VEDL.HOLDSTJENESTER BYGG		kr	40 760	
VEDLIKEHOLD INVENTAR/UTSTYR		kr	17 942	
KJØP SOMMERVEDL.HOLD VEIER		kr	381 644	Høvling, grus, salting mm
VEDLIKEHOLD ANLEGG		kr	100 000	
VVS		kr	52 610	
VEDLIKEHOLDSMATERIELL BYGG		kr	770 228	
MATERIELL INVENTAR/UTSTYR		kr	163 289	
JURIDISK BISTAND		kr	21 225	
KONSULENTTJENESTER		kr	80 000	
AVSETN. TIL BUNDET FOND		kr	15 000	
TIL GRENDELAG,LAG,FORENINGER		kr	50 900	Støtte store arrangement
		Kr	**3 892 252**	

Øvrige kostnader faste				**Kommentarer**
TELEFON,LINJE,SAMBAND		kr	239 245	Nødsamband brann. Abonnement DSB og tjenestetelefoner
STRØM		kr	5 434 453	Kommunale bygg og veilys
OLJE TIL OPPVARMING		kr	85 000	Oljekjeler
BIO FJERNVARME		kr	-	Sonjatun, Storslett skole og svømmehallen. (må budsjettreguleres fra strømbudsjett)
FORSIKRING		kr	812 435	Tingforsikring
ALARMSYSTEMER		kr	20 743	Bygningsalarmer
ANSVARSFORSIKRING		kr	68 214	Tingforsikring
HUSLEIE		kr	230 000	Husleie leide kontor
PROGRAMVARE		kr	94 404	Dataprogrammer
KOMMUNALE EIENDOMSGEBYRER		kr	961 362	Kommunale avgifter bygg
FASTE AVGIFTER,GEBYRER OG LISENS		kr	146 630	Programvarelisenser
KOMMUNAL RENOVASJON		kr	643 970	Renovasjon kommunale bygg
LEIE/LEASING BILER M/GRØNNE SKILT		kr	787 000	Leasing av lastebiler og bil Sonjatun for utkjøring av hjelpemidler
LEIE/LEASING MASKINER		kr	107 000	Leasing av maskiner anleggsdrift
DRIFT/SERVICE/REP. AVTALE		kr	409 395	Serviceavtaler ventilasjonsanlegg, mm
DRIFT/SERVICE IT SOFTWARE		kr	69 488	Programvarelisenser
SERVICE/VEDLIKEHOLD UTSTYR		kr	14 000	Service maskiner
BRØYTEUTGIFTER		kr	4 485 000	Vintervedlikehold, eksterne kontrakter
SNØRYDDING		kr	324 785	Vintervedlikehold, rydding av kryss og parkeringer og bortkjøring av snø
DRIFT/SERVICE NØDMELD./DIR.VARS. BRANN		kr	261 756	Direktevarsling brann for bygg

KJØP VASKERITJENESTER		kr 242 291	Kjøp av moppevask Reisa vekst
TJEN.KJØP FRA ANDRE KOMM		kr 1 533 522	Interkommunale samarbeid, brann mm Drift kommunal andel 110 sentralen i Tromsø
KJØP FRA INTERKOMM TILTAK § 27		kr 237 756	Interkomunale samarbeid kvenkultursenter, friluftsråd, skadefellingslag
DRIFTSAVTALE PRIVATE		kr 1 026 277	Veterinærvakt, turistinformasjon og drift av havna i Sørkjosen
OVERFØRING TIL PRIVATE		kr 143 970 kr 46 669	Avtale med Nordreisa scooter og båt om merking av løyper og brøyting av parkeringsplasser
OVERFØRING TIL STATEN		kr 5 000	Festeavgift parkering scooterløyper
OVERFØRING TIL ANDRE KOMMUNER		kr 247 000	Interkommunal samarbeid skogbruk
VEIAVGIFT		kr 60 256	Veiavgift kommunale biler
		kr 18 737 621	

Inntekter			**Merknader**
SALGSINNTEKTER		-93 232	Diverse salgsinntekter og utleie
BYGGESAKSGEBYR		-400 000	Gebyr behandling av byggesaker
GEBYR KART OG OPPMÅLING		-400 190	Gebyr oppmåling
GEBYRINNTEKT LANDBRUK		-86 530	Gebyr landbrukssaker
BILLETTINNTEKTER		-90 000	Svømmehallen
LEIEINNTEKTER HUS/LOKALER/MATERIELL		-3 177 881	Husleieinntekter Halti og Sonjatun, meieriet,
HUSLEIEINNTEKTER M/MVA		-3 000 000	Husleieinntekter Halti og Sonjatun
DIV SALGSINNTEKT M/MVA		-468 697	Inntekter havn, brøyting og brann mm
FORDELTE UTGIFTER/INTERNSALG		-524 500	Inntekter fra internsalg fra kap 5
REFUSJON FRA STATEN		-1 395 349	Veterinærordninger
REFUSJON FRA FYLKET		-1 771 600	Vannområdekoordinator, næringstilskudd, tilskudd Halti
REFUSJON FRA KOMMUNER		-680 771	Inntekter fra interkommunale samarbeid
		-12 088 750	

Vurdering
Det vil i årene fremover fortsatt være utfordringer knyttet til kommuneøkonomien. Folketallet i Nordreisa har gått ned de to siste årene, samtidig som landet forøvrig øker i folketall. Dette medfører at Nordreisa kommune får stadig mindre andel av statlige overføringer som følge av at kommunen ikke øker like mye som gjennomsnittet.

Nordreisa kommune har hatt økonomiske utfordringer i mange år som følge av at utgiftene har økt mer enn inntektene. I 2020 vil inntektene fra eiendomsskatten bli redusert fra 7‰ til 5‰, og takstene reduseres med 30 %. Dette utgjør ca 4 millioner i reduserte inntekter. I tillegg reduseres integreringstilskuddet ytterligere.

Rådmannens signaler fremover er at det må foretas omstilling og effektivisering i samtlige sektorer for å imøtekomme reduserte økonomiske rammer og utfordringer med rekrutering av personell. Sektorene må ta utfordringer i sektoren innenfor egne rammer. Dersom nye tiltak skal gjennomføres må det hentes fra sektorens totalramme på bakgrunn av omdisponeringer.

Oversikten over driftsbudsjettet viser at budsjettet består av tre hovedområder. Lønn inkl pensjon, øvrige utgifter, som igjen er inndelt i faste utgifter og variable utgifter og tilslutt sektorens inntekter som i hovedsak består av husleieinntekter refusjoner fra kommuner og fylkeskommunen.

I forhold til driftsbudsjettet for sektor for drift og utvikling ser sektorleder følgende effektiviseringstiltak, behov og utfordringer for 2020 og årene fremover.

Utfordringer:

- Veivedlikehold, oppgradere grusveier og reasfaltering av endel veier. Vedlikeholdsplan for vei legges fram som egen politisk sak
- Mange eldre bygg som trenger vedlikehold, både utvendig og innvendig.
  Vedlikeholdsplan for bygg legges fram som egen politisk sak
- Sommervedlikehold grøntanlegg og skogrydding langs veier, det gror igjen langs veier og sesongen med klipping av grøntarealene er lengre enn tidligere. Det trengs opp i mot 3-4 månedsverk som kan jobbe med sommervedlikehold. Tilsammen for anleggsdrift og byggdrift)
- Renhold har behov for utskiftning av gammelt renholdsutstyr og i flere bygg mangler vaskesentraler. (oversikt kommer i vedlikeholdsplan for bygg)
- Det er mange oppgaver innen miljø- og klimaarbeid, samt forurensning som ikke er mulig å ta tak i på en tilfredsstillende måte med dagens bemanning.
- Arbeid med hjelpemidler og andre helseoppgaver er i dag er lagt under byggdrift. Dette medfører mange avbrudd i planlagte driftsoppgaver. Det medfører igjen at det er vanskelig å planlegge og gjennomføre større vedlikeholdsoppgaver.

Effektivisering:

- Digitalisering og selvbetjente løsninger
  IKT-plan for sektor for drift og utvikling er under arbeid. Legges fram på neste møtet i Miljø,-plan og utvikling
- Skille ut arbeidet med hjelpemidler og portørarbeid og overfør det til helse og omsorg, slik at vaktmestre kan få konsentrere seg om drift og vedlikehold av Sonjatun.
- Stenge ned hele gamle Sonjatun barnehage fram til fremtidig disponering er avklart
- Investering av bedre utstyr for rydding langs kommunale veier.
- Digital driftsovervåking av flere bygg.
- Renhold har for få renholdsmaskiner, trenger å kjøpe inn flere. Eksisterende maskiner må flyttes mellom etasjer og mellom bygg fordi det er for få maskiner.
- Innkjøp av maskin for smittevask til Sonjatun. I dag gjøres dette manuelt og tar veldig lang tid.
- Etablere en felles vaktmesterbase for samling av folk og utstyr på en plass.

Utbyggings- og investeringsprosjekter

- Asfaltering av grusveier. Det bør settes av en sum hvert år i økonomiplanen til asfaltering. Dette vil bedre veistandard og redusere behovet for sommervedlikehold.
- Sommervedlikehold, med innkjøp av egen kantklippemaskin vil dette arbeidet kunne økes og forbedres.
- Hjullaster er 20-25 år og bør snart skiftes ut. Utkjøp av innleid hjullaster 2020.
- Kommunehuset, sluttføring av østre fløy 2019/2020
- Samfunnshuset til kulturskole, areal til dans og drama. Avklares i høst av Oppvekst og kultur.
- Utskifting av vannledninger Sørkjosen, ferdigstilling av andre område.

- Gravlund på Rovdas, forprosjekt og anbudsgrunnlag ferdig
- Utbygging av Høgegga barnehage, oppstart høst 2019
- Utbygging Storslett og eller Moan skole, avklares i høst av Oppvekst og kulturutvalget
- Utbygging av Rotsundelv skole, avklares i høst av Oppvekst og kulturutvalget
- Utbygging av ny svømmehall, avklares i høst av Oppvekst og kulturutvalget
- Grunnarbeid ny gravlund
- Innkjøp av 10-15 renholdsmaskiner
- Innkjøp av maskin for smittevask
- Byggvedlikehold, ta igjen etterslep bla utvendig maling/beising av flere bygg
- Sentrumsutbygging/stedsutvikling Storslett, kan starte når reguleringsplan blir stadfestet
- VA tiltak jf hovedplan for vann og hovedplan for avløp
- Forskjønning utenfor kommunale bygg
- Liftbil og garasje

Større ombyggingsprosjekter må settes ut. Etter flere år med nedbemanning og reduksjon av vaktmestre er det ikke kapasitet til bruk av egne vaktmestrene til større ombyggingsprosjekter.

Konsekvensjustert budsjett

- Lønn og pensjon (legges inn gjennom lønnsark)
- Økte strømkostnader til veilys langs fylkes og riksveier, jf kst sak 33/19 kr 490.000.
- Prisjustering brøytekontrakter
- Indeksregulering alle type avtaler
- Direktevarsling brann, feil i budsjettet
- Økte inntekter husleie mm
- Reduserte inntekter idrettshallen for barn og unge jf kst sak 63/18 kr 80.000.

Oppsummering
Økonomiplanens budsjettrammer i åra framover viser årlige reduksjoner på opp mot en million. Dette skaper utfordringer for sektor for drift og utvikling. Oversikten over budsjettet for 2019 viser at størstedelen av budsjettet går til lønn etterfulgt av øvrige utgifter.
En svært stor del av øvrige utgifter er bunnet opp i faste avtaler med entreprenører, eller faste driftsutgifter og strøm.

Sektoren har/har hatt fokus på effektiv drift og kostnadsreduksjon i mange år og budsjettet er tatt ned. F eks Energisparekontrakter, EPC innen bygg og utskifting av gatelys til LED. Skal en nå budsjettmålene i økonomiplanen må sektoren gjennom en stor effektivisering. Skal dette tas gjennom reduksjon i stillinger vil det si reduksjon av to stiller hvert år.

En stor budsjettpost innen øvrige utgifter er brøyting. Etter siste anbudsrunde gikk prisene betydelig opp. I 2020 er det ny anbudsrunde. Vi tenker at en må gjøre en økonomisk vurdering før det sendes ut, der en stiller spørsmål ved om kommunen sjøl bør drifte mer.

Interkommunalt samarbeid blir i mange tilfeller sett på som en løsning innen flere og flere områder. Erfaringene her er etter vår mening delte. Noen fungerer bra, mens andre gjør ikke det. Økonomisk er de kostnadsdrivende, spesielt når det må tilsettes ny ledelse og opprettes styrer som ligger utenfor de tradisjonelle linjene. Fordelingsnøkkel er også noe utdatert og påfører Nordreisa kommune veldig store andeler. I tillegg er avtalene indeksregulert, noe som gjør at utgiftene til interkommunale samarbeid økes årlig, samtidig kommunen egne virksomhet må redusere.

Saken legges fram uten noen anbefalinger til kutt. Vi tenker at dette gjøres i neste møte i oktober. Ønsker at hovedutvalget gir noen signaler om hva de tenker rundt de utfordringen som er, og som kommer i åra framover.

Nordreisa kommune
Ráissa suohkan
Raisin komuuni

Arkivsaknr: 2019/778-6
Arkiv: 1942/83/1

Saksbehandler: Sigrid Birkelund
Dato: 05.08.2019

Saksfremlegg

Utvalgssak	Utvalgsnavn	Møtedato
49/19	Nordreisa miljø-, plan og utviklingsutvalg	04.09.2019

Dispensasjon fra reguleringsplan 1942/83/1 Oppføring av naust.

Henvisning til lovverk:
Reguleringsplan: 19422003_004 Trollbergan hytteområdet, Hamneidet.
Plan- og bygningsloven: Kapittel 19 Dispensasjon

Vedlegg:
1 Vedlegg til melding om naust
2 Situasjonsplan Naust
3 Dispensasjonssøknad for oppføring av naust
4 Kart med reguleringsplan Trollbergan hytteområdet.
5 Reguleringsbestemmelser Trollbergan hytteområdet

Rådmannens innstilling

I medhold av plan- og bygningsloven 08 § 21-4 godkjennes søknad om tiltak uten ansvarsrett mottatt 24.06.2019 om tillatelse til oppføring av dobbeltnaust på gnr. 83 bnr. 1.

Det vises for øvrig til søknadens vedlagte tegninger og situasjonskart.

Det gis i henhold til plan- og bygningsloven § 19-2 dispensasjon fra reguleringsbestemmelsen §2 *Hytteområde i* reguleringsplanen 19422003_004 Trollbergan hytteområdet, Hamneidet, for oppføring av dobbeltnaust med størrelse på 20 m^2 per naust. Vi kan ikke se at reguleringsplanens bestemmelser blir vesentlig tilsidesatt når det gjelder størrelse og plassering.

Saksopplysninger

Roald Sebergsen søker tillatelse for tiltak uten ansvarsrett for oppføring av dobbeltnaust på gnr. 83 bnr. 1, samt dispensasjon fra reguleringsplanbestemmelsen § 2 Hytteområde, Trollbergan hyttefelt 19422003_004 for oppføring av naust større enn 18 m^2.

Roald Sebergsen eier hytteeiendom gnr. 83 bnr. 38. Gunnvor I. Mathiassen er grunneier av reguleringsfeltet bnr. 83 bnr. 1. Det vises til vedlagt kontrakt mellom grunneier og tiltakshaver i byggesøknaden.

Det er kun den nærmeste hyttenabo som er blitt nabovarslet, på gnr. 83 bnr.36. Dette er på grunn av beliggenheten til eiendommen mot naustet. Hele reguleringsfeltet er ikke varslet. Vi anser nabovarslet som godt nok da dispensasjonssaken ikke vil frata rettigheter fra andre eiere i reguleringsfeltet eller medføre større ulemper. Den ubebygde eiendommen på gnr. 83 bnr. 47 eier per dags dato også av grunneier.

Hvert naust vil være 20 m^2 i én etasje med jordgulv, totalt 40 m^2. Gjennomsnittlig mønehøyde vil være under 4 meter, da naustet vil bygges inn i bakken i bakkant.

Sebergsen nevner i sitt brev at det også ønskes å endre de avsatte områdene for naust i reguleringsplan. Vi anbefaler at det leveres inn en egen dispensasjonssøknad for dette, der hele reguleringsfeltet nabovarsels. Tiltaket behøver ikke dispensasjon fra formålsbestemmelsene for området og inngår i området N2.

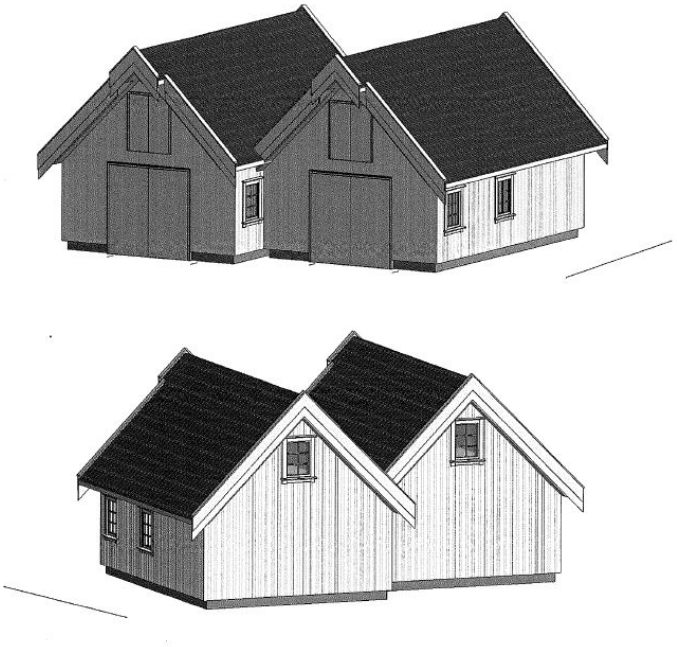

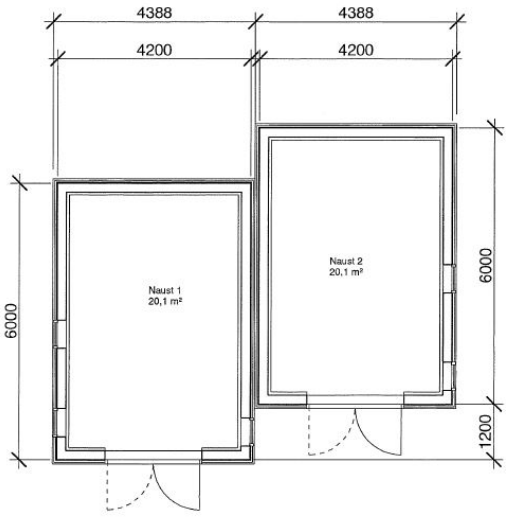

Vurdering

Tiltaket faller på grunn av sin størrelse inn under pbl. § 20-4 jfr. SAK10 § 3-1 hvor tiltakshaver selv kan stå for søknad, prosjektering, utførelse og kontroll. Selv om tiltakshaver etter denne bestemmelsen kan stå for disse oppgavene selv, er det ikke til hinder for at han lar oppgavene utføres av andre på sine vegne.

Det er tiltakshaver ansvar og påse at tiltaket oppføres iht. bestemmelser gitt i og i medhold av plan- og bygningsloven.

Planstatus:
I reguleringsplanbestemmelsene for Trollbergan hyttefelt er det avsatt to naustområder N1 og N2. Det kan totalt oppføres inntil sju naust. Naustene skal bygges over flomålet. Naustene skal gis en utforming som ivaretar lokal byggeskikk.

- Det tillates ikke oppført naust med mål større enn 18 m^2. Naust kan ikke ha loft.
- Nausttomt kan festes inntil 10 år, med automatisk forlenging i perioder på inntil 5 år dersom festekontrakten ikke sies opp. Nausttomt tillates ikke solgt
- Det skal ikke etableres barrierer som forhindrer fri adkomst til stranden.

Sebergsen begrunner i sin dispensasjonssøknad at han må ha større gesimshøyde på naustet, slik at han kan få båten inn. Han nevner i sitt brev at det er flere naust som er bygd opp i dette området som er større en det han har tenkt å bygge opp. Blant annet ett på 27m^2 og ett på 33 m^2.

Når det kommer til området N2 i reguleringsplanen, er det bebygd med ett naust. Naustet ligger egentlig rett utenfor naustområdet. Det er utført slik da det er mer praktisk å ha naustene denne veien i forhold til opptrekk av båtene. Området N1 er ikke bebygd med noen naust. Det er bygd en god del naust som ikke er plassert i samsvar med reguleringsplanen. Det er kun én av disse naustene som er registrert i kommunen. Sebergsen har opplyst at naustfeltet N1 er ugunstig plassert, hovedsaklig oppå berg, og er ikke et egnet areal til oppføring av naust.

Til sammen på hele reguleringsfeltet er det tilsammen bygd opp fire naust. Dette betyr at reguleringsplanen for plassering av naust er ikke fulgt opp korrekt. Det er uvisst hvilke naust Sebergsen påpeker at de har større bruksareal. Det kan være at disse naustene ligger i den andre reguleringsplanen ved siden av, Hytteområdet Trollvika 19422001_004

Dispensasjon:
Størrelsen på naustet er noe større. Dette på grunn av at naustet er på 20 m^2 og ikke 18 m^2. Dette samtidig med at det bygges dobbeltnaust.

Hvis man sammenligner tiltaket med kommuneplanens arealdel bestemmelser, er dobbeltnaustet nærmere lik bestemmelsene til kommuneplanens arealdel. Bygget har en gesimshøyde på 2,12 m. Det er tillatt i kommuneplanens arealdel (KPA) bestemmelsene med gesimshøyde på inntil 2,0 m. Dette er det eneste det bryter med fra kommuneplanens arealdel. Tiltakshaver har begrunnet at han ønsker gesimshøyden slik på grunn av at han ønsker å få plass til båten sin i naustet.

Det foretrekkes i KPAs bestemmelser at naustene bygges sammen i fellesområder. Da tiltakshaver bygger dobbeltnaust, er dette praktisk med at det bygges sammen i ett området med naust. Dette i motsetning til det som allerede er oppført i dag i reguleringsområdet. Retningen på beliggenheten til dobbeltnaustet gjør at det har ca. samme vinkel som eksisterende naust, som ligger ca 9 meter unna. Naustet er røstet mot vann, slik som det skal etter kommuneplanens arealdel bestemmelser.

Konklusjon til dispensasjonsvedtak:
Da tiltaket i større grad i henhold til bestemmelsene i KPA, med unntak av gesimshøyde, anser vi at naustet har mål som er greit å gi dispensasjon til. Gesimshøyden kan være avgjørende til å få båten inn i naustet. Tiltaket vil være noe større enn andre tillate naust på dette området.

Plan og bygningsloven § 19-2 *Dispensasjonsvedtaket*:
...Dispensasjon kan ikke gis dersom hensynene bak bestemmelsen det dispenseres fra, eller hensynene i lovens formålsbestemmelse, blir vesentlig tilsidesatt. I tillegg må fordelene ved å gi dispensasjon være klart større enn ulempene etter en samlet vurdering. Det kan ikke dispenseres fra saksbehandlingsregler...

...Ved dispensasjon fra loven og forskriften til loven skal det legges særlig vekt på dispensasjonens konsekvenser for helse, miljø, jordvern, sikkerhet og tilgjengelighet...

Bestemmelsene blir ikke vesentlig tilsidesatt da reguleringsplanen er dårlig fulgt opp, samtidig som størrelsen per naustet på 20 m^2 ikke blir vesentlig større. Vi kan ikke se noen større ulemper ved å gi dispensasjon. Dette da tiltaket er innenfor rimelighetens grenser for et naust, også etter KPAs bestemmelser.

Vi anser at fordelene er større enn ulempene, da eier kan få båten inn i naustet og oppfører et dobbeltnaust i et område med et naust fra før.

Tiltaket har ingen konsekvenser for helse, miljø, sikkerhet, jordvern, og tilgjengelighet.

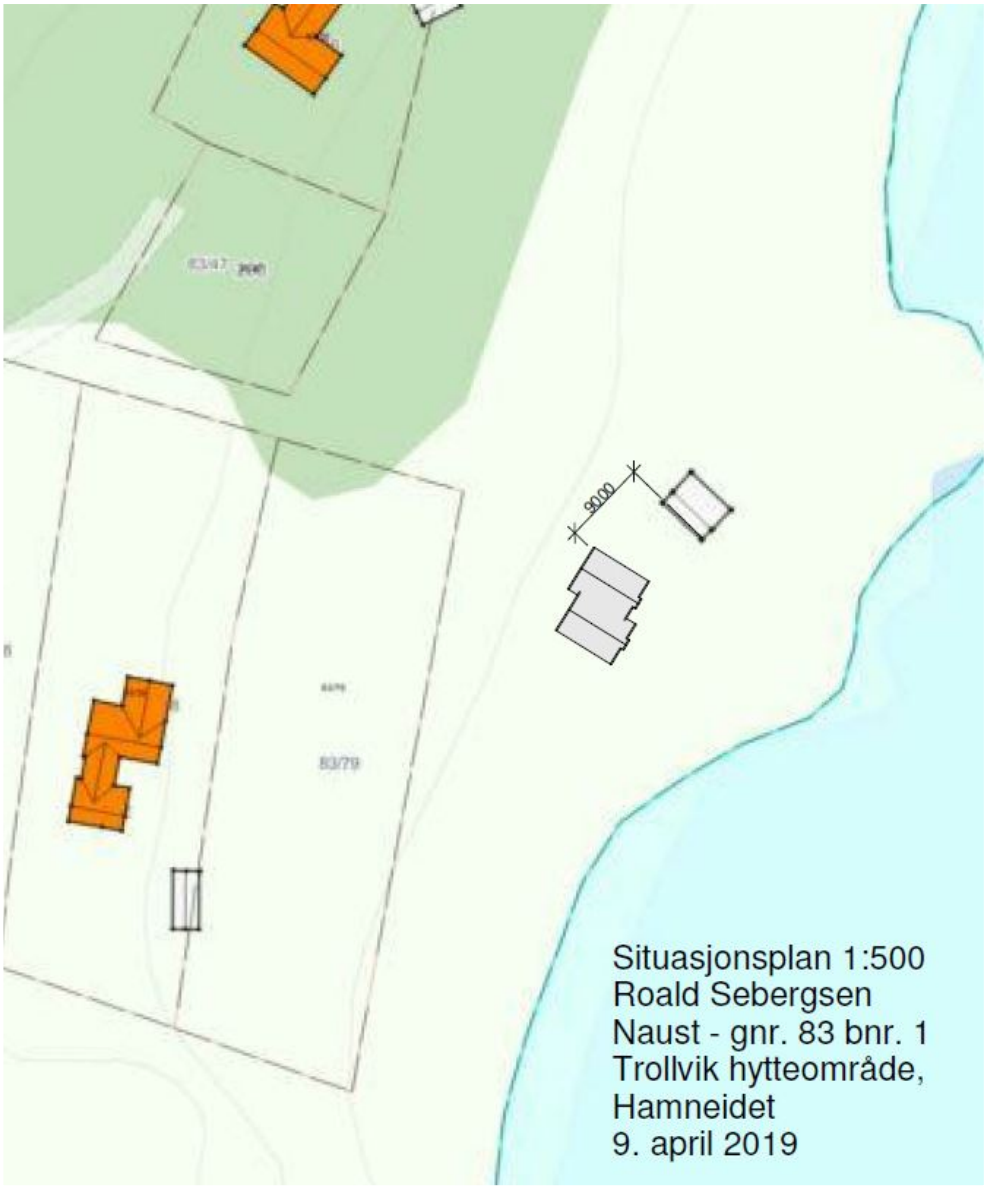

Vi presiserer KPAs bestemmelser om definisjon av naust: Med naust forstås uthus i strandsonen for oppbevaring av båt, utstyr for båt og fiskeredskaper. Naust skal ikke innredes eller benyttes som fritidsbolig, bolig eller annet rom for varig opphold. Naust kan ikke omdisponeres til fritidsbolig eller bolig.

Nabovarsling:
Naboer og gjenboere er varslet iht. pbl 2008 § 21-3 og SAK10 § 5-2.

Byggegrunn, miljøforhold mv:

I henhold til søknad ansees byggegrunn sikret i hht pbl 2008 § 28-1
(flom- og rasfare, forurenset grunn, natur- og miljøforhold)

Vannforsyning og avløp:
Eiendommen anses for å være sikret lovlig vannforsyning og avløp i samsvar med pbl 2008 §§ 27-1 og 27-2.

Overvann og drensvann skal i størst mulig grad infiltreres eller på annen måte håndteres lokalt på eiendommen. Overvann skal ikke tilføres kommunale avløpsledninger da de ikke er dimensjonert for overvann eller drensvann. Håndtering av overvann kan skje gjennom infiltrasjon, utslipp til resipient eller ved å utnytte overvannet som en ressurs i samsvar med pbl 2008 § 27-2 og byggeteknisk forskrift TEK17 § 15-8.

Kultur- og fornminner:
Dersom det under utgraving i marka kommer fram gjenstander eller andre levninger som viser eldre aktivitet i område, må arbeidet stanses og melding sendes Sametinget og Kulturetaten, Troms fylkeskommune omgående jfr. kulturminnelovens § 8 andre ledd. (pbl 2008 § 21-5, SAK10 § 6-2).

Sikringstiltak ved byggearbeid:
Det vises til bestemmelsene i pbl 2008 § 28-2.

Avfall:
Alt avfall som tiltaket genererer og som ikke gjenbrukes i egen virksomhet, må leveres til mottak godkjent av forurensningsmyndighetene. Viser for øvrig til avfallsforskrift kap. 15, Byggavfall.

Dokumentasjon ved tilsyn:
Kopi av denne tillatelse sammen med beskrivelse av tiltaket, godkjent situasjonsplan for plassering, tegninger og ansvarsretter skal være tilgjengelig på byggeplassen.

Bortfall av tillatelse:
Er tiltaket ikke satt i gang senest innen 3 år etter at tillatelse er gitt, faller den bort. Det samme gjelder hvis tiltaket innstilles i lengre tid enn 2 år, jf pbl 2008 § 21-9.

Anmodning om ferdigattest:
Ved anmodning om ferdigattest, skal det sendes inn dokumentasjon for at slutt kontrollen ikke har avdekket feil eller mangler som hindrer ferdigattest, jf pbl 2008 § 21-10 og SAK10 § 8-1. Ved endringer som ikke krever egen søknad i forhold til tillatelsen, skal det innsendes oppdatert situasjonsplan og tegninger samt underretning om tiltakets plassering. Tiltaket skal ikke tas i bruk før ferdigattest foreligger.

ØVRIGE LOVBESTEMMELSER:
Generell aktsomhetsplikt:
Enhver skal opptre aktsomt og gjøre det som er rimelig for å unngå skade på naturmangfoldet i strid med målene i «Lov om forvaltning av naturens mangfold» (Naturmangfoldloven) §§ 4 og 5. Utføres en aktivitet i henhold til en tillatelse av offentlig myndighet, anses aktsomhetsplikten oppfylt dersom forutsetningene for tillatelsen fremdeles er til stede.

Melding om bygning eller tilbygg som er unntatt søknadsplikt

Dette skjemaet skal brukes for å melde fra til kommunen om at du har bygget en bygning eller et tilbygg som er unntatt søknadsplikt.

DIREKTORATET FOR BYGGKVALITET

Kryss av for hva som skal meldes inn:

☐ Tilbygg inntil 15 m²

☑ Bygning mellom 15 - 50 m²

Underkategori (ett kryss):

☐ Garasje eller uthus til bolig

☐ Garasje eller uthus til fritidsbolig

☑ Fiskeri- eller landbruksbygning

Annen type bygning, beskriv:

Informasjon om eiendommen:

Eier:
Gunvor Mathiassen

Adresse:
Strandveien 74 A, 9180 SKJERVØY

Gårdsnummer (du kan finne gårdsnummer ved å søke opp adresse på www.seeiendom.no)
83

Bruksnummer (du kan finne bruksnummer ved å søke opp adresse på www.seeiendom.no)
1

Festenummer (gjelder kun hvis festetomt):

Seksjonsnummer (gjelder kun hvis sameie):

Informasjon om bygningen eller tilbygget:

Bruksareal (BRA): Innvending areal (areal innenfor ytterveggene)	40 m²	Dato for ferdigstillelse: (dag.mnd.år)	

Legg ved et kart hvor tilbygget eller bygningen er tegnet inn:

Slik gjør du:

Bruk et kartutsnitt over eiendommen for å tegne inn hvor bygningen eller tilbygget er plassert.

Kartet kan for eksempel være:

– et situasjonskart fra kommunen
– et kart fra kommunens nettside
– et kartutsnitt fra www.seeiendom.no

Vi anbefaler at du:

– tegner inn et omriss av bygningen eller tilbygget
– oppgir hvor mange meter det er fra bygningen/tilbygget til nabogrensa.

Kartet som viser plasseringen sendes til kommunen sammen med dette meldingsskjemaet.

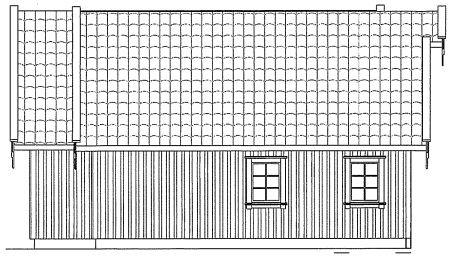



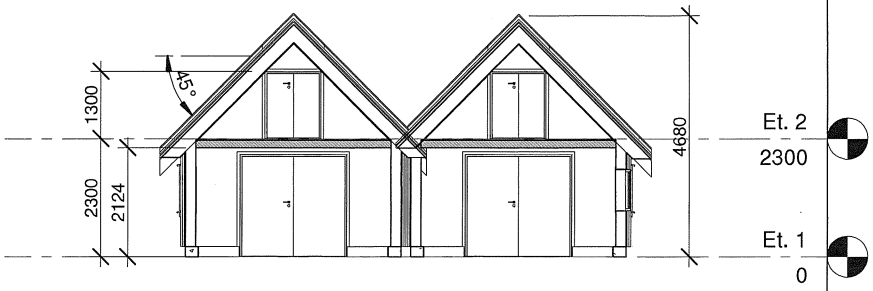

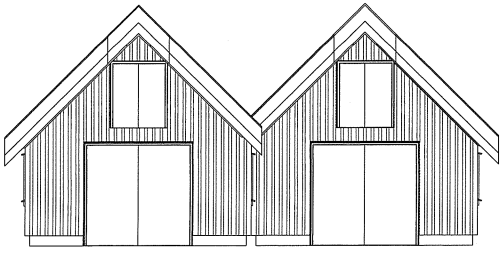

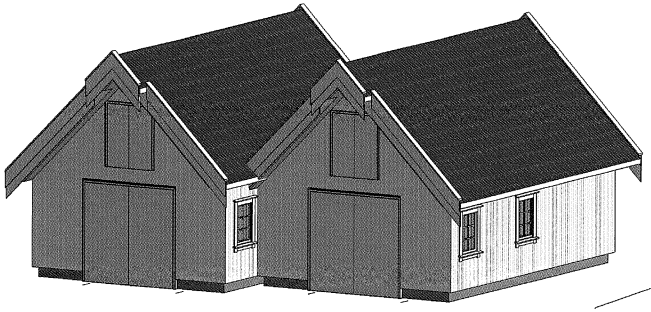

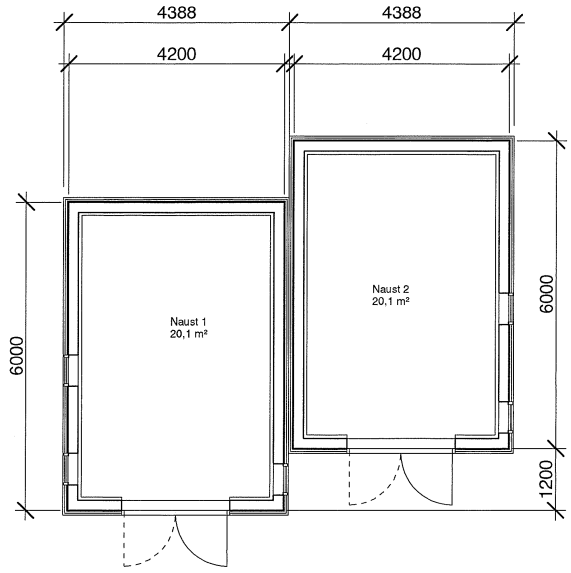

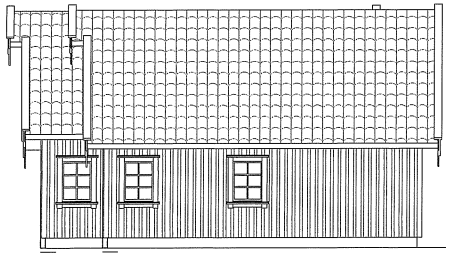





Rev.	Revisjonen gjelder		Utført	Kontr.	Dato
Roald Sebergsen		Målestokk	Dato	9. april 2019	
		1 : 100	Tegnet	AH	
Naust til hytte			Kontr.	RS	
Naust - Plan, snitt, fasader og perspektiv		Prosjekt nr.	Prosjektnr.		
		Tegning nr. A101		Rev.	

AR-Ing AS
Postboks 112
9189 Skjervøy

09.04.2019 13:58:05

782



Skjervøy Post i Butikk
Coop Prix Skjervøy
STRANDVEIEN 88
9180 Skjervøy
Org.nr. 938497257 MVA
Salgskvittering

Ant.	Varetekst.	Beløp	MVA
*	1 Rek Små Innland	kr 185,00	25%
	(HILDUR MARGARETH SKIPNES)		
	(SEVERIN STEFFENSENS VEI 16)		
	(9180)		
	(SKJERVØY)		
	(Vekt Manuell:0,015 kg)		
	(Destinasjon:Norge)		
	(Nr.:RR918002032NO)		

Total	kr 185,00
Kortbetaling	kr 185,00

Mva sat	Grunnlag	Mva sum
25%	kr 148,00	kr 37,00

Bax: 13020531-408595	Resp.: 00
11/06/2019 16:20	Overf.: 466
BankAxept	KJØP
*******0714-1	NOK 185,00
AID: D5780000021010	
TVR: 8000048000	GODKJENT
TSI: 6800	
Ref.: 439943 003359 IA1	

* Solgt på vegne av Posten Norge AS
Org.nr. 984661185 MVA
Bongnr. 47-15916-1-4434075-2

Nabovarsel

sendes til berørte naboer og gjenboere

Ved riving skal kreditorer med pengeheftelser i eiendommen varsles, pbl § 21-3

+ OPI

DIREKTORATET FOR BYGGKVALITET

Til (nabo/gjenboer)

Hildur Margareth Skipnes
Severin Steffensens vei 16
9180 SKJERVØY

Som eier/fester av:

Gnr.	Bnr.	Festenr.	Seksjonsnr.
83	36		

Eiendommens adresse

Tiltak på eiendommen:

Gnr.	Bnr.	Festenr.	Seksjonsnr.
83	1		

Eiendommens adresse: Trollvik

Postnr.: 9181 Poststed: HAMNEIDET

Kommune: Nordreisa kommune

Eier/fester: Gunvor Mathiassen/ Roald Sebergsen

Det varsles herved om

- [X] Nybygg
- [ ] Anlegg
- [ ] Endring av fasade
- [ ] Riving
- [ ] Påbygg/tilbygg
- [ ] Skilt/reklame
- [ ] Innhegning mot veg
- [ ] Bruksendring
- [ ] Midlertidig bygning, konstruksjon eller anlegg
- [ ] Antennesystem
- [ ] Oppretting/endring av matrikkelenhet (eiendomsdeling) eller bortfeste
- [ ] Annet

Dispensasjon etter plan- og bygningsloven kapittel 19

- [ ] Plan- og bygningsloven med forskrifter
- [ ] Kommunale vedtekter
- [ ] Arealplaner
- [ ] Vegloven

Vedlegg nr.: B –

Arealdisponering

Sett kryss for gjeldende plan

- [ ] Arealdel av kommuneplan
- [X] Reguleringsplan
- [ ] Bebyggelsesplan

Navn på plan: Trollbergan hytteområde

Beskriv nærmere hva nabovarslet gjelder

Oppføring av naust

Vedlegg nr.: Q –

Spørsmål vedrørende nabovarsel rettes til

Foretak/tiltakshaver: Roald Sebergsen

Kontaktperson, navn	E-post	Telefon	Mobil
	roald@ar-ing.no		95803451

Søknaden kan ses på hjemmeside: (ikke obligatorisk):

Merknader sendes til

Eventuelle merknader skal være mottatt innen 2 uker etter at dette varsel er sendt.
Ansvarlig søker/tiltakshaver skal sammen med søknad sende innkomne merknader og redegjøre for ev. endringer.

Navn	Postadresse
Roald Sebergsen	Postboks 112
Postnr. 9189 Poststed Skjervøy	E-post roald@ar-ing.no

Vedlegg

Beskrivelse av vedlegg	Gruppe	Nr. fra – til	Ikke relevant
Dispensasjonssøknad/vedtak	B	–	[X]
Situasjonsplan	D	1 – 1	[ ]
Tegninger snitt, fasade	E	1 – 1	[ ]
Andre vedlegg	Q	–	[X]

Underskrift

Sted	Dato	Underskrift ansvarlig søker eller tiltakshaver
Skjervøy	11/6-19	Roald Seberg
		Gjentas med blokkbokstaver: ROALD SEBERGSEN

Avtale om leie av tomt til naust

Mellom

Gnr 83 bnr 1 i Nordreisa kommune (Gunvor Mathiassen f. 30.04.1929) *som eier og*

Gnr. 83 bnr 38, 83/78 og gnr 83 bnr 79 (Roald Sebergsen 24.09.1952)

Gnr 83 bnr 48, bnr 78 og bnr 79 leier tomt til naust på eiendommen gnr 83 bnr 1 i Trollvika nedenfor leietakers eiendommer i nordlige del jfr. situasjonsplan datert 9. april 2019. Naustet som oppføres kan ha en grunnflate på 8,7 meter x 6,5 meter. I tillegg har leietaker rett til å fortøye båter samt hale opp båtene til naustet.

Leietaker betaler en årlig leieavgift/festeavgift på kr. 500,-. Leieperioden starter i 2019.

Dersom grunneier vil selge tomten naustet står på har leietaker forkjøpsrett til å kjøpe den.

9180 Skjervøy 10.05.2019

Gunvor Mathiassen
.....

Utleier Gunvor Mathiassen

Roald Seb
.....

Leietaker Roald Sebergsen

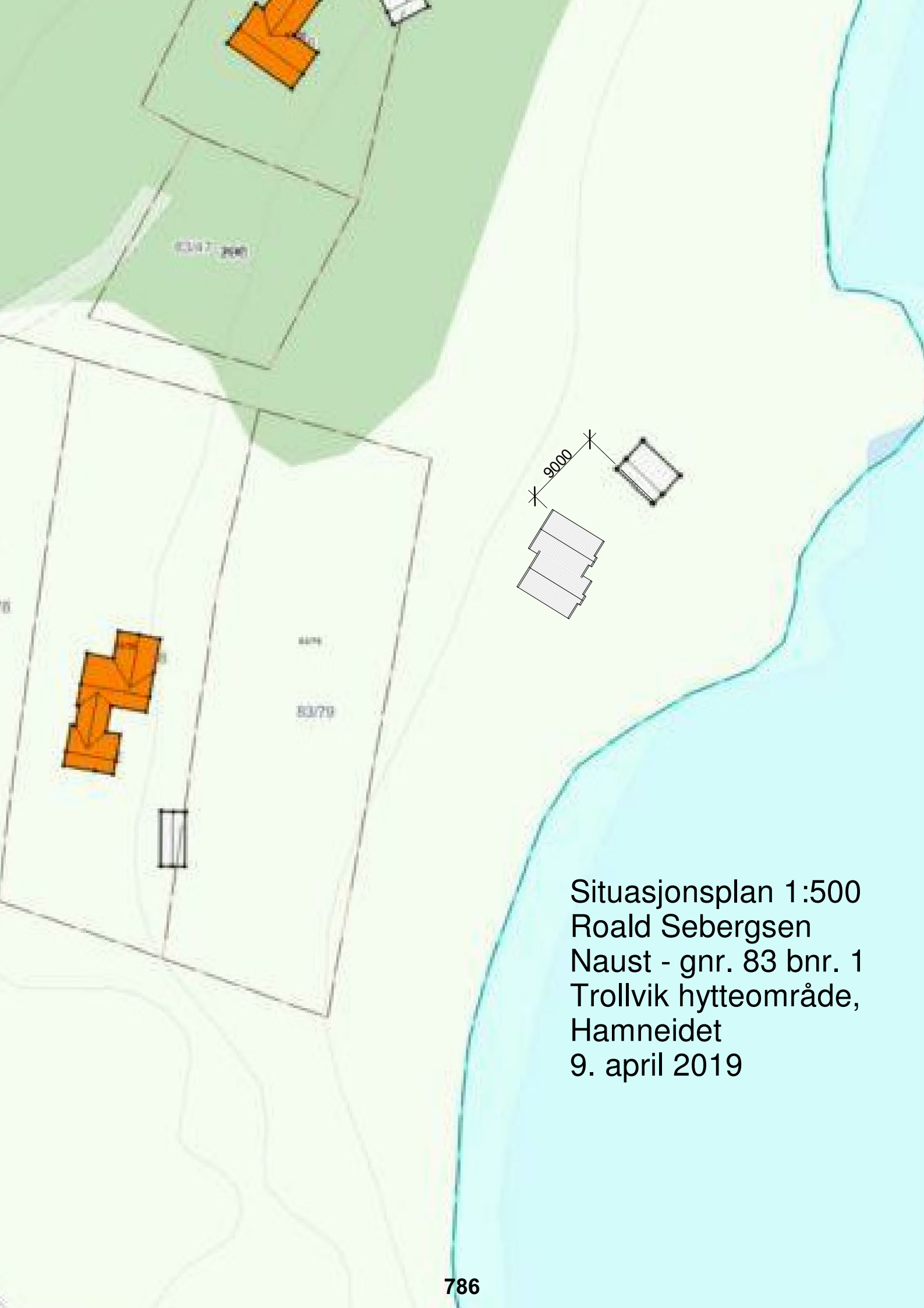

Situasjonsplan 1:500
Roald Sebergsen
Naust - gnr. 83 bnr. 1
Trollvik hytteområde,
Hamneidet
9. april 2019

AR-Ing AS

Rådgivende ingeniør og taksering

Nordreisa kommune
Driftsutvalget
Postboks 174
9156 Storslett
post@nordreisa kommune.no
Sigrid.Birkelund@nordreisa.kommune.no

Deres ref:	11/778	Vår ref:	Dato: 2.august 2019
Prosjekt:	Naust på Hamneidet		

SØKNAD OM DISPENSASJON FRA REGULERINGSPLAN

Viser til søknad om byggetillatelse for oppføring av naust på Hamneidet gnr 83 bnr 3 fra Roald Sebergsen.

Med bakgrunn i brev fra kommunen og telefonsamtaler med byggesaksbehandler og sektorleder søker vi om dispensasjon fra bestemmelser reguleringsplan for Trollbergan hytteområde og fravik for plassering i henhold til plankartet.

Vi søker om dispensjon for størrelsen med begrunnelse at naustet må være så stort for å få båten inn i det. I reguleringsplan står det at det kan oppføres naust inntil 18 m² mens søknaden gjelder 24 m² BRA.

Av naustene som er oppført i nabolaget er 2 stk. på ca. 18 m², 2 stk. på ca. 27 m² og ett på ca. 33 m². Ut fra dette er det forsvarlig å gi dispensasjon til en så liten økning av arealet. Det må også nevnes at naustet planlegges trukket inn i terrenget slik at det ikke blir så ruvende som de frittstående naustene.

Samtidig søker vi om endring av plassering av naust i forhold til reguleringsplankartet. Det er vel ingen av de oppførte naustene i området som er plassert innenfor regulert naustområde. I reguleringsplanen er naustområde plassert oppå et berg som gjør det svært vanskelig å trekke opp båter og få dem inn i naustene. Ett naust er plassert på berget men utenfor regulert naustområde. Plassering i tråd med reguleringsplanen er uheldig og unaturlig. Der vi foreslår å bygge naust ligger terrenget mer til rette for dette, og samtidig vil naustet bygges noe inn i bakken i bakkant.

Grunneier er enig i plasseringen og vi ser heller ikke at tiltaket berører andre enn nabo som er varslet.

Vi ber om en rask og positiv behandling av søknaden slik at arbeidet kan igangsettes i høst.

Med hilsen

Roald Sebergsen

Anne Henriksen

Besøksadresse: Strandveien 46
Foretaksnummer: 953 499 290
Postadresse: Postboks 112,
9189 SKJERVØY
E-post: firmapost@ar-ing.no
Mobil: 95 80 34 51

1:1000

06.08.2019



Reguleringsplan/Bebyggelsesplan PBL 1985



Formålspunkt
Område for fritidsbebyggelse
Annet byggeområde
Parkeringsplass
Havneområde (landdelen)
Kai
Havneområde i sjø
Privat veg
Friluftsområde (på land)
Privat småbåthavn (land)
Privat småbåthavn (sjø)
Vann- og avløpsanlegg
Område og anlegg for drift av radionavigasjonshjelpemidler
Annet spesialområde
Felles parkeringsplass
Felles grøntanlegg
Annet kombinert formål
Grense for restriksjonsområde
Restriksjonsområde punkt
Restriksjonsområåde rundt flyplass

Felles for reguleringsplan PBL 1985 og 2008

Regulerings- og bebyggelsesplanområde
Planens begrensning
Formålsgrense
Regulert tomtegrense
Byggegrense
Bebyggelse som inngår i planen
Regulert senterlinje
Frisiktslinje
Regulert kant kjørebane
Regulert parkeringsfelt
Regulert fotgjengerfelt
Avkjørsel
Abc Påskrift reguleringsformål/arealformål
Abc Påskrift areal
Abc Påskrift bredde
Abc Regulerings- og bebyggelsesplan - påskrift

Bestemmelser til reguleringsplan for hyttefelt på gnr.83 bnr 1

§1 Reguleringsplanens innhold.

Område for fritidsbebyggelse
Trafikkarealer: Privat veg og parkering
Fellesområde
Område for radionavigasjon

§2 Hytteområde.

I område for fritidsbebyggelsens formålgrense skal det tillates regulert 22 hyttetomter, fordelt på fire felt (H1-H4) og 4 frittstående hytter:
H1: 5 tomter
H2: 4 tomter
H3: 4 tomter
H4: 5 tomter

Bygningene gis en utforming som skal ivareta lokal byggeskikk, og tilpasses kulturlandskapet.

- Det kan føres opp inntill to bygg på tomtene med totalt maksimalt tillatt bruksareal BRA=80 m^2. Bebyggelsen kan alternativt føres opp som:
  A: Hytte med maksimalt tillatt bruksareal BRA=80 m^2.
  B: Hytter med maksimalt tillatt bruksareal BRA=65 m^2 og uthus maksimalt BRA=15 m^2.
- Oppstillingsplass for 1 bil kan opparbeides
- Hyttene skal plasseres minst 4 meter fra tomtegrensene.
- Hyttene eller deler av bebygd utområde skal ikke sperre for eksisterende trafikkområder (stier og veger)
- I feltene H1, H2, H3 og H4, skal grunnmur eller pålehøyde være på maksimalt 50 cm, for uthus maksimalt 30 cm og mønehøyde på maksimalt 500 cm. Hyttene kan ha takvinkel mellom 18 og 35 grader
- Hyttene kan bygges med hovedplan og hems. Eget loftsplan tillates ikke
- Hyttevinduer skal ha små sprosser
- Hyttene kan ha toaletter, har disse vannsisterner skal utslippet samles opp i septiktank.
- Hyttene kan ha innlagt strøm.
- Inngjerding av hyttetomtene tillates ikke.
- Ved bygging av hytter tillates kun nødvendig fjerning av skog for plassering av hytten på tomten. Når byggeperioden er over skal det planeres, sås, og ryddes umiddelbart.
- Fargevalget på tak og vegger tilpasses terreng og omgivelser.
- Strømaggregat kan brukes imellom kl 09^{00} og 21^{00}, det skal monteres støydemping på aggregat
- Strømtilførsel til området bør føres som jordkabel. Stikkledning til hyttene skal føres som jordkabel.

I område for fritidsbebyggelse N1 og N2 kan det etableres naust for fritidsbåter. Det kan totalt tillates oppført 7 naust.
Naustene skal bygges over flomålet. Naustene skal gis en utforming som ivaretar lokal byggeskikk.

- Det tillates ikke oppført naust med mål større enn 18m^2. Naust kan ikke ha loft
- Nausttomter kan festes for inntil 10 år, med automatisk forlenging i perioder på inntil 5 år dersom festekontrakt ikke sies opp.
- Nausttomter tillates ikke solgt
- Det skal ikke etableres barrierer som forhindrer fri adkomst til stranden

Det tillates ikke plassert campingvogner permanent innenfor regulert område.

Ved utbygging må ingen gravemasser eller biologisk avfall (trevirke, skog etc.) dumpes på eller ved stranden. Alt bygningsavfall skal fjernes fra området. Ved utbygging skal eksisterende vegetasjon beskyttes og beholdes i størst mulig grad.

§3 Fellesområde - trafikkområde

Adkomstsvei føres fram til eiendomsgrense mot gnr. 83, bnr.5. Det kan etableres egen adkomstvei fram til hyttefelt H1,H2,H3 og H4, som angitt på plankart. Veiene skal gis skogsbilvei-standard, og skal følge terrengets former i størst mulig grad. Etablering av hytter skal ikke sperre for adkomst til naboeiendom. Veien kan kun benyttes ved transport til og fra hyttene. Annen motorisert ferdsel tillates ikke. Denne begrensing gjelder ikke eier. Uautorisert ferdsel begrenses med bom ved områdets vestre grense.

Opparbeiding og vedlikehold av veier, parkeringsplasser og bom innenfor planområdet påhviler tomteeierne. Bygging skal kun utføres i samråd med grunneier, og veianlegg skal stilles til fri disposisjon for grunneier.

Stier og veier som benyttes til gjennomfart i området av lokalbefolkningen skal fortsatt kunne benyttes til formålet, og skal ikke hindres fysisk av gjerder eller tilsvarende.

Det settes av et felt for parkering av biler ved områdets vestre grense. Feltet kan ha plass for inntil 10 biler.

Friluftsområder skal i minst mulig grad foredles. Det tillates ikke inngripen i terrenget, ut over ordinær jordbruk og skogsdrift av grunneier. Etablert adkomst til eksisterende hytter kan fortsatt benyttes. Det kan etableres enkel adkomst til frittliggende hytter.

Anlegg for drift av navigasjonshjelpemiddel utenfor flyplass kan benyttes til nødvendig radionavigasjonsutstyr for innflyging til Sørkjosen Lufthavn. Det settes en sperregrense for byggeaktiviteter og andre varige anlegg på 50 meter rundt radionavigasjonsutstyr.

Storslett 14.05.02

Roald Sebergsen

John E Ottosen

Nordreisa kommune
Ráissa suohkan
Raisin komuuni

Arkivsaknr: 2019/609-2
Arkiv: S82
Saksbehandler: Fredrik Lehn-Pedersen
Dato: 13.08.2019

Saksfremlegg

Utvalgssak	Utvalgsnavn	Møtedato
50/19	Nordreisa miljø-, plan og utviklingsutvalg	04.09.2019

Høringsuttalelse - Forslag til nasjonal ramme for vindkraft på land - Nordreisa kommune

Henvisning til lovverk:

Vedlegg
2 Reserveområde 37
3 Reserveområde 38
4 Reserveområdet fra NVEs rammeforslag

Rådmannens innstilling

Nordreisa kommune viser til forslag til nasjonal ramme for vindkraft på land og har følgende høringsuttalelse:
Nordreisa kommune går i mot rammeforslaget; Grenseområde mellom Finnmark og Troms som berører Nordreisa kommune. Dette begrunnes med at området er et viktig reindriftsområde og fremstår som et urørt fjellområde. En utbygging i dette området vil få store konsekvenser for reindrift, friluftsliv og naturmangfoldet.

Saksopplysninger

Olje- og energidepartementet (OED) ga i 2017 Norges vassdrags- og energidirektorat (NVE) i oppdrag å utarbeide et forslag til nasjonal ramme for vindkraft på land. Forslaget skulle inneholde et oppdatert kunnskapsgrunnlag for landbasert vindkraft og kart med forslag til de mest egnede områdene for lokalisering av vindkraft.

Bakgrunnen for OED sitt ønske er at kostnadsutviklingen på strøm og vindturbiner gjør det økonomisk lønnsomt å etablere vindkraftanlegg, og interessen blant potensielle utbyggere øker.

Forslaget er sendt på høring med høringsfrist 01.10.2019. I høringsbrevet spør OED både om innspill til NVEs forslag og om det bør fastsettes en nasjonal ramme for vindkraft i Norge.

For å oppdatere kunnskapsgrunnlaget er det utarbeidet 21 temarapporter om virkninger av vindkraftverk. Rapportene finnes på NVE sine nettsider og omfatter følgende temaer:

- Fugl
- Iskast

- Flaggermus
- Villrein
- Annet dyreliv
- Naturtyper
- Landskap (sammen med Riksantikvaren)
- Friluftsliv
- Sammenhengende naturområder
- Kulturminner og –miljøer
- Reindrift
- Reiseliv
- Nabovirkninger
- Drikkevann
- Næringsutvikling
- Forsvare
- Værradar
- Sivil luftfart
- Elektronisk kommunikasjon
- Andre tema
- Klimaavtrykk og
- livssyklusanalyser

NVEs kartforslag er utarbeidet ved først å *ekskludere* de områdene som ikke har gode forutsetninger for lønnsom produksjon ut fra vindforhold, nett-tilknytning og andre tekniske forhold. NVE har brukt ordet *«eksklusjon»* som et metodisk begrep for å luke ut arealer fra datamaterialet. Ekskluderingen ble delt i to steg; *harde*- og *myke eksklusjoner.* NVE har definert harde eksklusjoner slik:
«Hard eksklusjon er eksklusjon av arealer som er uaktuelle for vindkraftutbygging på grunn av teknisk-økonomisk forhold, eller på grunn av at arealene er formelt vernet eller tilsvarende.».

Et viktig premiss for valget av harde eksklusjonskriterier var at de skulle være udiskutable, mens *myk eksklusjon* defineres slik:
«Myk eksklusjon er eksklusjon av arealer der virkninger for én enkeltinteresse i mange tilfeller tilsier at det ikke bør bygges vindkraftverk.».

Deretter er øvrige relevante sektormyndigheter, i hovedsak Riksantikvaren og Miljødirektoratet involvert for å ivareta naturmiljø og vernehensyn.

Av 43 områder, hvorav to av disse omfatter areal innenfor Nordreisa kommune, ble 13 utpekt som de *mest egnede* områdene. Ingen av de 13 utpekte områdene omfatter Nordreisa kommunes arealer. I arbeidet med å peke ut de mest egnede områdene lette NVE etter et tydelig skille mellom de mest egnede og de mindre egnede. NVE medgår at grensen mellom *mest egnet* og *mindre egnet* i prinsippet settes mange steder langs aksen av egnethet blant områdene som er analysert. Antall områder som havner over og under grensen for å være *mest egnet*, avhenger av vektleggingen på forskjellige miljø- og samfunnsinteresser, nettkapasitet og produksjonspotensial. Den nasjonale rammen kan dermed omfatte flere eller færre områder enn det NVE har foreslått. NVE har derfor i tillegg til de 13 mest egnede områdene også pekt ut 8 områder som nesten kom med i forslaget. Disse anbefaler NVE å inkludere dersom det er ønskelig å øke omfanget av områder eller eventuelt å bytte ut enkelte områder. *Område 38* er ett av disse *reserveområdene* og berører Nordreisa, Kvænangen, Alta og Kautokeino.

Ellers omfattet også område 37 Nordreisa, men denne ble hverken utpekt som *mest egnet* eller som et reserveområde.

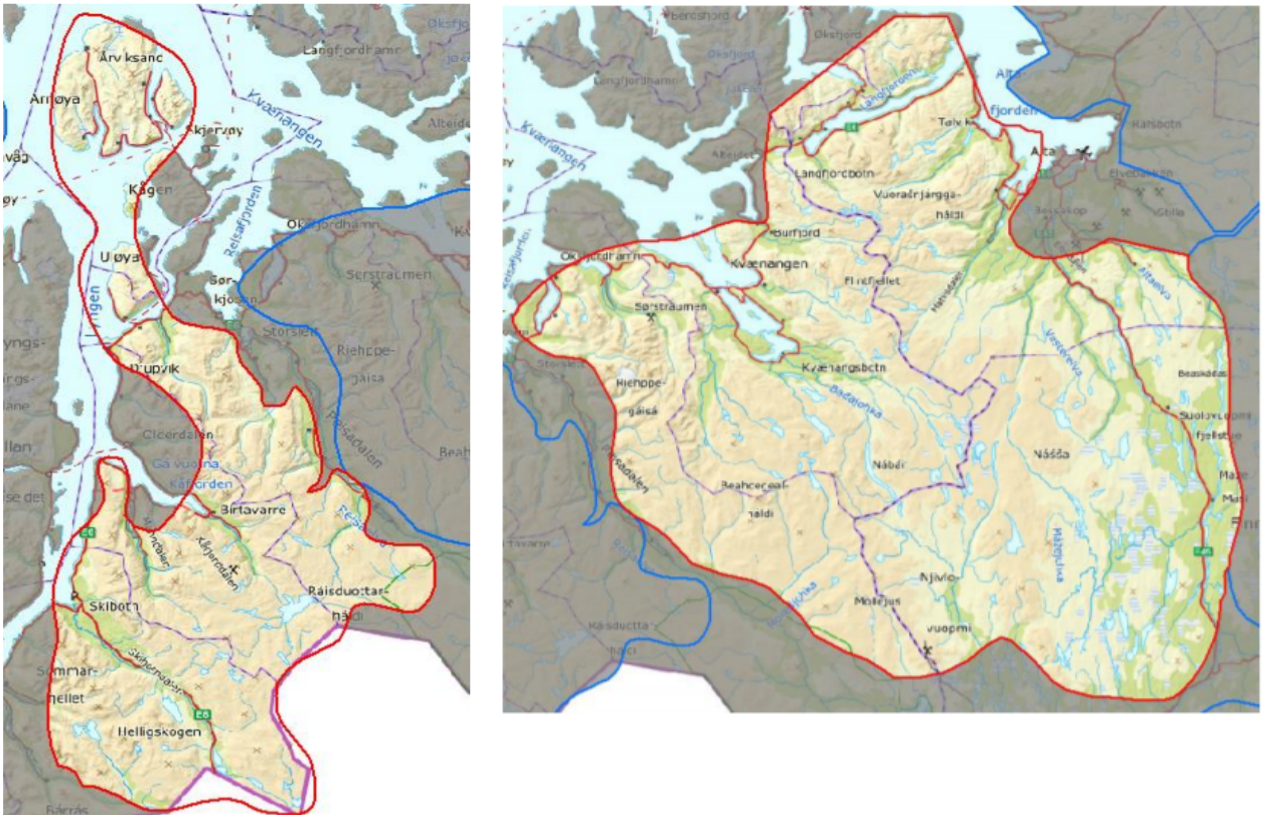

Figur 1: Kartet på venstre viser området 37, til høyre vises område 38.

Område 38 er vurdert som reserveområde da produksjonsforholdene er vurdert svært gode (i kategorien «*Best*»), men kapasiteten i transmisjonsnettet er dårlig. Det påpekes også at NVE har vært restriktive med utpeking i samiske områder pga. reindrift, samt at de fleste områdene har lite ledig nettkapasitet. En stor andel av Nordreisa kommunes areal øst for Reisaelva var inkludert i reserveområdet. Mye av dette er siden i stor grad blitt ekskludert, og ifølge rammeforslaget er det aktuelle område langs kommunegrensa mot Kvænangen kommune fra og med Oksfjordhamn og sør til Svartfoss. Nordreisa kommunes to største aktuelle områder er fjellpartiet langs østsiden av Oksfjorddalen, samt fjellpartiet øst for Sappen, i Reisadalen.

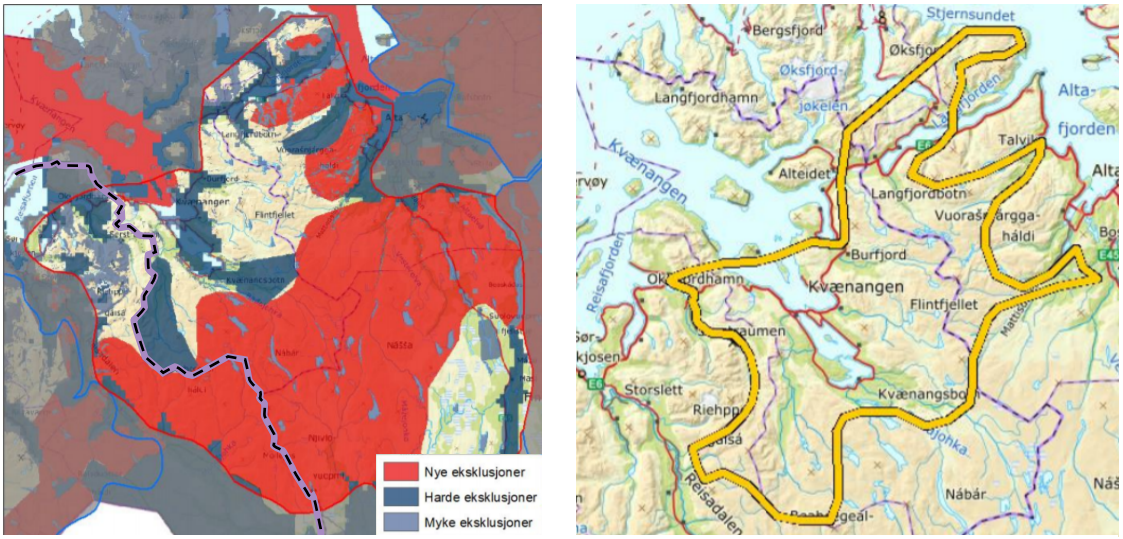

Figur 2. Kartet til venstre er hentet fra Analyseskjema for område 38 *(Nordreisas kommunegrense er lagt til for presisering)* Nye eksklusjoner *viser til de bemerkninger fra øvrige sektormyndigheter som er blitt hensyntatt. Kartet til høyre er hentet fra* Forslag til Nasjonal ramme for vindkraft.

Vurdering

OED understreker at rapporten ikke er tenkt behandlet i Stortinget eller planlagt gitt noen annen formell status enn at det skal være et faglig råd fra NVE, som signaliserer hvor det er mest sannsynlig at det kan gis konsesjon til utbygging. Ethvert prosjekt som foreslås må derfor konsesjonsbehandles, med konsekvensutredninger på vanlig måte. Den nasjonale rammen skal ikke ekskludere søknader i andre områder, men faren for å få avslag etter en omfattende og kostbar konsekvensutredning er større utenfor området.

OED understreker at gode prosjekter utenfor områdene vil kunne få konsesjon, samtidig som dårlige prosjekter innenfor vil kunne få avslag. Det må derimot stilles spørsmål til inndelingen i kartet. I kart hentet fra *Analyseskjema for område 38* er nært hele Oksfjord markert med *harde eksklusjoner*, mens kart over reserveområdet i rammeforslaget har laget enn utstikker for å inkludere nettopp dette området. Samtidig er store områder med *myke eksklusjoner* samt områder uten eksklusjoner tatt ut av det aktuelle reserveområdet slik det fremgår i forslaget til nasjonal ramme for vindkraft (figur 2). Kommunen stiller derfor spørsmål til hvilke vurderinger som er gjort da grensene til reserveområdet ble tegnet inn.

NVE har bevisst utelukket å inkludere viktige momenter i sin eksklusjonsprosess; rødlistede og fredete arter og fredete kulturminner. Dette er gjort da disse registreringene er svært lokale og er ofte svært begrensede i størrelse. Det presiseres derimot at disse punktene, m.m., vil kunne være avgjørende i en evt. detaljplan i forbindelse med anleggelse av vindpark.

Reserveområdets areal innenfor Nordreisa kommune er svært kupert med dype daler og høye tinder uten infrastruktur, med unntak av en gammel gruveveg over Luovosskaidi. Fra Väddás gruver, over Luovosskaidi og ned Storelva ved Nápo er det en gammel gruvevei som nyttes av reinsdrifta og unntaksvis i vedlikeholdsøyemed til ei jaktbu ved Nápo. Eventuelt anleggsarbeid i disse fjellområder vil være svært omfattende i områder som i dag er å betegne som inngrepsfri- og villmarkspreget område (På landsbasis er 44 % inngrepsfri natur og 11,6% villmarkspreget natur i 2013). Kommunen ønsker å vise til at FNs naturpanel har lagt fram en rapport som dokumenterer at tap av leveområder er den viktigste årsaken til at opp mot en million arter er truet av utrydding. En femtedel av alle kartlagte norske arter, bl.a. en tredel av fugleartene, er truet. Veier og energianlegg er den største trusselen mot urørt natur, ifølge Miljødirektoratet.

Av temarapport om reindrift og annen samisk utmarksbruk viser NVE v/Mathilde Berg til at det er gjort flere studier på hvordan vindkraftverk og kraftledninger påvirker reinsdyrs arealbruk. Disse studiene har ikke kommet frem til noen entydige resultater, og NVE mener derfor det er nødvendig å øke forskningsinnsatsen for å få mer kunnskap om vindkraftverks påvirkning av reindrift. Likevel vurderes det generelt at utbygging av vindkraft i Norge medfører begrenset virkning for utmarkas ressursgrunnlag, men at lokale forhold kan gjøre at samisk utmarksbruk likevel blir et viktig vurderingstema i enkeltsaker. Det aktuelle området utgjør en vesentlig del av reinbeitedistrikt 35 Fávrrosorda. En eventuell utbygging av beiteområdet kan ikke kompenseres i form av nye beiteområder, men reineierne må således tilpasse drifta mot et redusert bruks-/beiteareal, trolig ved å kutte noe ned i antall dyr. Det forventes at reinbeitedistriktene, da spesielt Reinbeitedistrik 35 Fávrrosorda vil uttale seg om deres interesser.

Av temarapport *Faggrunnlag – Fugl* viser Miljødirektoratet v/prosjektansvarlig Bjørn Bjørnstad påpeker at vindkraftutbygging har vist seg å særlig kunne påvirke rovfugl, sjøfugl, vadere og spurvefugl. Det påpekes også at det er observert *vesentlig* bestandsnedgang for arter knyttet til jordbrukslandskapet, arter som lever i nordiske fjellområder, sjøfugl og vadere. I Nordreisa er Reisautløpet 1 av 63 norske Ramsar-områder. Norge har gjennom Ramsarkonvensjonen forpliktet seg til å bevare den økologiske funksjonen i områdene. Reisautløpets økologiske funksjon er i tillegg til å være viktig mtp. hekkende fugl, også viktig som et mellomstopp for en rekke trekkfugler på veg

nordover/sørover. Også utløpet av Fiskelva i Oksfjord er et viktig våtmarksområde som i all hovedsak innehar de samme økologiske funksjonene som Reisautløpet. Det er derfor viktig å ikke vurdere Reisautløpet som et isolert område, men som del av et større økologisk nettverk. Det generelle konfliktbildet fra konsesjonsgitte prosjekter i Norge viser store forskjeller mellom lokalitetene, men med gjennomgående høyt konfliktnivå for fugl. Rapporten viser derimot til at mange konflikter kan unngås eller reduseres vesentlig med god lokalisering.

Innenfor det aktuelle området er det på vinterstid snøskuterløype som strekker seg fra Oksfjordvannet i nord og krysser over til Kautokeino i sør. Snøskuter traséen går langs kommunegrensa mellom Nordreisa og Kvænangen gjennom hele det aktuelle området NVS ha foreslått. På grunn av Nordreisas geografi mtp. snøskredutsatte områder vil det være vanskelig å legge om disse dersom det skulle oppstå en interessekonflikt i anleggsperioden, eller eventuelt igjennom drifta. Snøskuterløypene kan således også være et argument både for og imot en eventuell vindpark, da det som et verdispørsmål kan diskuteres hvorvidt området per i dag er urørt.

Friluftslivet er sterkt koblet til fysisk aktivitet og naturopplevelse. Anleggelse av vindpark må nødvendigvis medføre et stort anleggsområde med adkomstvei, noe som kan øke tilgjengeligheten for bruken av området til friluftsbruk. Samtidig strider enorme menneskeskapte installasjoner mot den tradisjonelle norske oppfatning av hva friluftsliv er. Økt tilgjengelighet kan således også øke mulighetene for bruken av området, men som fagrapporten *Faggrunnlag – Friluftsliv* oppsummerer: «*Når eventuell økt bruk sees i lys av den samlede verdiendringen for friluftsliv i et område, vil dermed den samlede konsekvensen likevel kunne være negativ.»*

Fra: FNF Troms (troms@fnf-nett.no)
Sendt: 07.05.2019 14:53:19
Til: Nordreisa Kommune
Kopi:

Emne: Høring angående reserveområde for vindkraft i Nordreisa og støttemarsj mot vindkraft i verdifull natur 12 mai
Vedlegg:
Til Kommunestyret i Nordreisa kommune

NVE la 1 april frem sin Nasjonale ramme for vindkraft- denne er nå på høring frem til 1 oktober og det vil arrangeres et dialogmøte for Nord-Norge i Hammerfest den 17 juni. FNF Troms og våre organisasjoner håper Nordreisa kommune vil løfte saken politisk og åpne for en åpen dialog om hvordan Nordreisa kommune stiller seg til en eventuell utbygging i sin kommune gitt de naturverdiene som dette området innehar.

Nordreisa kommune har et område utpekt som såkalt reserveområde:



:
Dette er hva som står i nasjonal ramme om disse reserveområdene :

«Vi har analysert 43 områder i arbeidet med et forslag til nasjonal ramme. I arbeidet med å peke ut de mest egnede områdene for vindkraft, har vi lett etter et tydelig skille mellom de mest egnede og de mindre egnede. I vårt forslag har 13 områder havnet over dette skillet, og det er disse vi foreslår utpekt som de mest egnede områdene for vindkraft.

Grensen mellom mest egnet og mindre egnet kan imidlertid i prinsippet settes mange steder langs aksen av egnethet blant områdene som er analysert. Antall områder som havner over og under grensen for å være mest egnet, avhenger av hvor mye vekt som legges på forskjellige miljø-og samfunnsinteresser, nettkapasitet og produksjonspotensial. **Den nasjonale rammen kan dermed omfatte flere eller færre områder enn det NVE har foreslått. Det er heller ikke slik at alle de områdene vi har vurdert som mindre egnet, er like lite egnet.**

Noen av områdene er nær grensen for mest egnet. Ved en annen vektlegging av de ulike forholdene, kunne noen av disse områdene blitt pekt ut.For å øke graden av etterprøvbarhet, har vi valgt å presentere de åtte områdene som var nærmest grensen for mest egnede områder. Dette gjør vi både for å tydeliggjøre bakgrunnen for at grensen mellom mest egnet og mindre egnet er satt der den er gjort, og **for å synliggjøre hvilke områder vi anbefaler å peke ut dersom det er ønskelig å øke omfanget av områder eller eventuelt å bytte ut enkelte områder.» (http://publikasjoner.nve.no/rapport/2019/rapport2019_12.pdf)**

Støttemarsj den 12 mai- Nord Troms Turlag

Den norske turistforening har oppfordret til støttemarsj den 12 mai som en markering mot utbygging av vindkraft i sårbar og verdifull natur. Nord-Troms Turlag ønsker alle velkommen til denne støttemarsjen. Turen går fra Rovdas i Nordreisa, søndag, 12 mai, klokken 11 og ut til den ytterste gapahuken for appell og det vil serveres bålkaffe. Mer informasjon her: https://nord-troms.dnt.no/aktiviteter/110756/871034/

«Store naturområder kan gå tapt til vindkraft. Politikerne må velge effektive klimatiltak som ødelegger minst mulig natur. La oss sikre våre barn og barnebarn muligheten til naturopplevelser for livet.»

Med vennlig hilsen
Christine Myrseth
Fylkeskoordinator Forum for natur og friluftsliv (FNF) Troms

FNF Troms
Holtvegen 66
Postboks 2284
9269 Tromsø

Christine Myrseth, tlf 951 75 403

Følg FNF Troms på facebook
Les mer på vår nettside

NVE

Analyseskjema for område 37



ANSVARLIG: Norges vassdrags og energidirektorat

PUBLISERT: 01.04.2019

I dette skjemaet presenteres de tematiske analysene av analyseområde 37 som er gjort som en del av arbeidet med å lage NVEs forslag til nasjonal ramme for landbasert vindkraft i Norge.

Det framgår av skjemaet hvem som har utført de ulike analysene. For mer informasjon henviser vi til NVEs rapport 12/2019 "NVEs forslag til nasjonal ramme for vindkraft".

For kart i høyere oppløsning henviser vi til kartverktøyet tilknyttet nasjonal ramme på NVEs nettsider.

Innledende beskrivelse av området

AREAL: 3422 km^2

KOMMUNER: Storfjord, Kåfjord, Nordreisa, Skjervøy.

Sammensatt område ved at det dekker en smal stripe av ytterkysten på Arnøya, fortsetter via skjermede fjordstrøk i Kåfjord til tydelig innland i Skibotn. Ytre del består av tre fjellrike øyer med mye bratt terreng. Aktuelle landskapsregioner er *Kystbygdene i Troms*, *Fjordbygdene i Nordland og Troms*, *Høgfjellet i Nordland og Troms* og *Lågfjellet i Nordland og Troms*. Klimaet går fra svakt oseanisk til en overgang mot kontinentalt, mens vegetasjonen i det alt vesentlige kan knyttes til alpin sone. Skibotndalen er preget av stor kraftutbygging med overføringer vest- og sørover. Det er likevel større områder med inngrepsfrie naturområder.

EKSKLUSJONER: En del areal innenfor analyseområdet er ekskludert av ulike årsaker, og derfor ikke analysert.

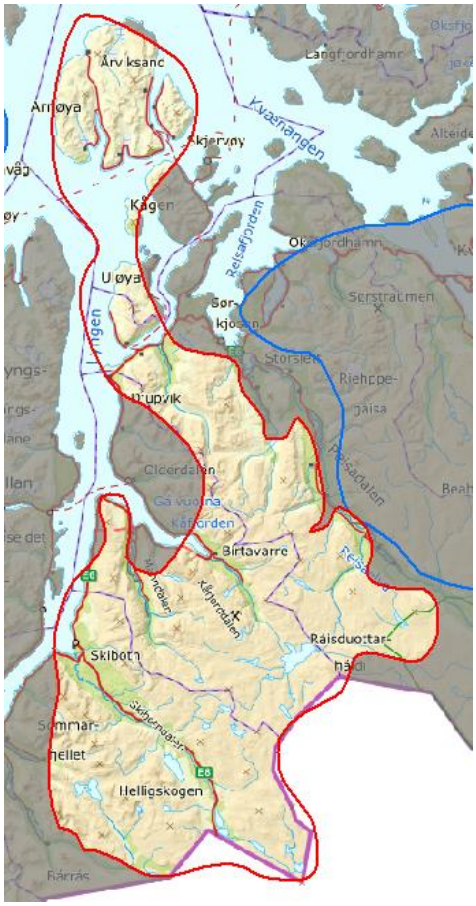

Figur 1: Kart over analyseområde 37. Bakgrunnskart: © Kartverket.

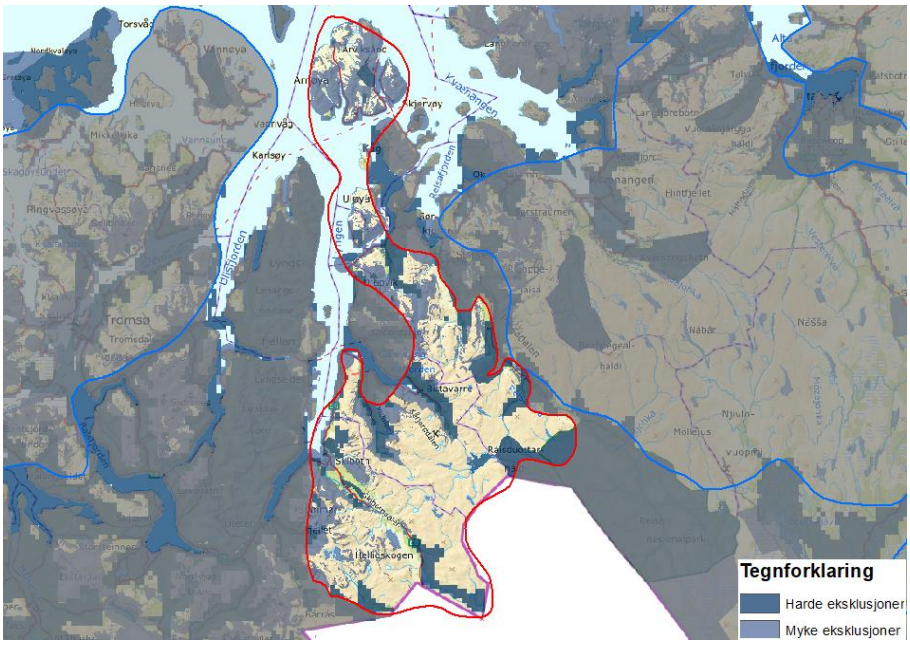

Figur 2: Kart over analyseområde 33 med ekskluderte arealer. Bakgrunnskart: © Kartverket.

Teknisk-økonomisk analyse

ANALYSER GJORT AV NVE

Nettkapasitet

Område 37 er plassert i lyserød kategori. Dette skyldes begrensninger på enkeltledninger og kombinasjoner av ledninger mellom Nord-Norge og Midt-Norge, og mellom Nord-Norge og Sverige. Ny vindkraft vil forsterke flaskehalsene og føre til at kraftprisene i Nord-Norge faller betydelig.

Selv om analyseområdene i oransje kategori belaster mange av de samme flaskehalsene som de i lyserød kategori, er områdene i lyserød kategori vurdert som dårligere. Dette er fordi mye ny vindkraft i analyseområdene nord for Svartisen vil medføre mer omfattende nettforsterkninger og føre til høyere nettap enn områdene i oransje kategori. I tillegg vil også analyseområdene i nord i større grad være i konkurranse med vindkraft i Sverige.

Kategori: Dårlig

Potensial for vindkraftproduksjon

Totalscore: 8

Flere store arealer med lav LCOE sammenlignet med andre områder.

Topografien i området er forholdsvis lite kupert, noe som tilsier lav turbulens. Vindhastighetsfordelingen forventes å være jevn, noe som er gunstig for vindkraftproduksjon. Isingskartet tilsier stedvis fare for ising over lengre tidsperioder. Ekstremvind er ikke ansett som en utfordring i størstedelen av dette området.

Kategori: Veldig bra

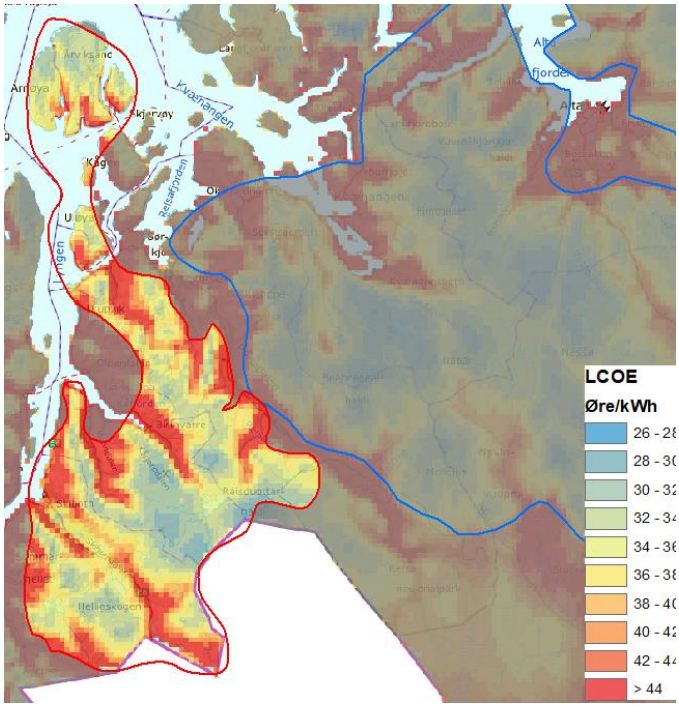

Figur 3: LCOE-kart over analyseområde 37.

Tematisk analyse av miljø- og samfunnsinteresser

ANALYSER GJORT AV NVE

Nabovirkninger

BYGNINGSTETTHET: 0,5 per km^2

Store områder med lite bebyggelse i analyseområdet..

Sivil luftfart

Flyplass i Nordreisa, øst for analyseområdet.

ANALYSER GJORT AV FYLKESMANNEMBETENE I TROMS OG FINNMARK

Samisk reindrift

BASSEVUOVDI /HELLIGSKOGEN REINBEITEDISTRIKT

Inngrepssituasjon og andre særlige hensyn;

- Større vannkraftutbygging.
- Småkraftverk.
- Veg, E8, anleggsveger mv.
- 420 kV-kraftledning.
- Flere snøscooterløyper.
- Turismevirksomhet og etableringer i Skibotndalen.
- Hyttefelt.
- Avfallsdeponi i kalvingsområdet.
- Utbygging Eiscatradar i kalvingsområde.
- Planlagt utvidelse av UIT sin feltstasjon i Skibotndalen i kalvingsområdet.
- Innenfor prioritert rovviltsone for gaupe og jerv. Store årlige tap til spesielt gaupe og ørn.

Tilgang til vinterbeite i distriktet er begrenset. Distriktet må hvert år drive med tilleggsfôring av reinen. Det er ett helårsdistrikt med begrenset areal og beiteressurser. Alle særverdiområdene samt minimumsbeite finnes innenfor analyseområdet. I enkelte områder også dobbeltbruk med andre distrikter og meget stor verdi for reindriften innenfor Helligskogen reinbeitedistrikt og analyseområdet. En arealavsetning til vindkraft vil kunne få meget stor negativ konsekvens for reindriften i Helligskogen reinbeitedistrikt.

IVGOLÁHKU/LAKSELVDALEN/LYNGSDALEN REINBEITEDISTRIKT

Inngrepssituasjon og andre særlige hensyn;

- Vannkraftutbygginger.
- Scooterløyper.
- Veg.

- Rovvilt.

Distriktet har i utgangspunktet flytterett gjennom analyseområdet/Helligskogen reinbeitedistrikt vår og høst. Dvs. at flyttleier berøres. Flyttleier er lovbeskyttet og essensielt viktig for flytting mellom årstidsbeiter. Se også konklusjon Helligskogen reinbeitedistrikt.

SKARFVÁGGI REINBEITEDISTRIKT

Inngrepssituasjon og andre særlige hensyn;

- Eksisterende kraftproduksjon med oppdemmet vannmagasin. Anleggsvei til vannmagasinet gir økt trafikk som igjen øker graden av forstyrrelser i nærområdet.
- Økende friluftsliv, særlig trafikk opp til Halditoppen.
- Ny 420 kV-kraftledning går tvers gjennom distriktet. Under anleggsperioden har forstyrrelsene vært svært belastende.
- Store arealer disponeres av sauenæringen til sauebeite. Antall sau på beite er stort med dertil høyt beitepress. Dette presser reinen til høyereliggende beiteområder.
- Distriktet opplever rovdyrtap, da det er både jerv, gaupe og ørn innenfor reinbeitedistriktet. Tap som skyldes rovdyr er erfaringsmessig økende innenfor reinbeitedistriktet.
- Hele distriktets sommerbeiteareal ligger innenfor analyseområdet for vindkraft. Distriktet har alle sine særverdiområder innenfor analyseområdet. Distriktet har hele sitt kalvingsland innenfor analyseområdet. Parringslandet er også innenfor. Sentrale luftingsområder, flytte- og trekkleier, oppsamlingsområde, slakte- og merkeanlegg er alle innenfor analyseområdet.
- Distriktets areal benyttes som vinterbeite av reinbeitedistrikt 14, Bassevuovdi, samt at rbd 19/32T – Ivgoláhku flytter gjennom distriktet vår og høst.

Alle kategorier av minimumsbeiter og særverdiområder som finnes innenfor analyseområdet tilsier at det har svært stor verdi for reindriftsinteressene. Etablering av et vindkraftverk vil være ødeleggende for reindriftsinteressene, fordi det potensielt kan stenge flyttleier, fordrive drektige simler fra kalvingsområder og gjør andre særverdiområder ubrukelige. Vindkraftverk i området kan avskjære eksisterende beiteområder for framtidig bruk. Vindkraft i distriktet vil få svært stor negativ konsekvens for reindriften.

COHKOLAT JA BIRTAVÁRRI REINBEITEDISTRIKT

Inngrepssituasjon og andre særlige hensyn;

- Eksisterende kraftproduksjon med vannmagasin. Anleggsvei til vannmagasinet gir økt trafikk som igjen øker graden av forstyrrelser i nærområdet.
- Økende friluftsliv, særlig trafikk opp til Halditoppen. Nye toppturtraseer er etablert, som fører til større aktivitet både i mengde og areal. Fotavtrykket til friluftslivet har blitt større, noe som er til forstyrrelse for beitedyr som rein.
- Økende press for etablering av nye hyttefelt/fritidsbebyggelse.
- Ny 420 kV-kraftlinje gjennom distriktet er ekstra belastning, spesielt under anleggsfasen.
- Distriktet opplever rovdyrtap, da det er både jerv, gaupe og ørn innenfor reinbeitedistriktet. Tap som skyldes rovdyr er erfaringsmessig økende innenfor reinbeitedistriktet.

Mesteparten av distriktets sommerbeiteareal ligger innenfor analyseområdet for vindkraft. Beitekart som beskriver årtidsbeitene innenfor distriktet inneholder mangler, sommerbeitearealet er ikke beskrevet. Hele sommerbeitelandet ligger innenfor analyseområdet. Distriktet har alle sine særverdiområder innenfor analyseområdet. Distriktet har kalvingsland innenfor analyseområdet. Parringslandet er også innenfor. Sentrale

luftingsområder, flytte- og trekkleier, oppsamlingsområde, slakte- og merkeanlegg er alle innenfor analyseområdet. Rbd 39 - Árdni ja Gávvir flytter gjennom dette distriktet vår og høst. Alle kategorier av minimumsbeiter og særverdiområder som finnes innenfor analyseområdet tilsier at det har svært stor verdi for reindriftsinteressene. Etablering av et vindkraftverk vil være ødeleggende for reindriftsinteressene, fordi det potensielt kan stenge flytteleier, fordrive drektige simler fra kalvingsområder og gjør andre særverdiområder ubrukelige. Vindkraftverk i området kan avskjære eksisterende beiteområder for framtidig bruk. Vindkraft i distriktet vil få svært stor negativ konsekvens for reindriften.

ULISUOLI/ULØY REINBEITEDISTRIKT

Inngrepssituasjon og andre særlige hensyn;

Det er ikke oppgitt en oversikt over inngrepssituasjonen i distriktet, da de mangler en distriktsplan. Hele sommerbeitearealet ligger innenfor analyseområdet.

Beitekart som beskriver årtidsbeitene innenfor distriktet inneholder mangler, oppsamlingsområder er ikke beskrevet. Distriktet har alle sine særverdiområder innenfor analyseområdet. Distriktets kalvingsland, parringslandet, sentrale luftingsområder, flytte- og trekkleier, oppsamlingsområde, gjerdeanlegg er alle innenfor analyseområdet. Alle kategorier av minimumsbeiter og særverdiområder som finnes innenfor analyseområdet tilsier at det har svært stor verdi for reindriftsinteressene. Etablering av et vindkraftverk vil være ødeleggende for reindriftsinteressene, fordi det potensielt kan stenge flytteleier, fordrive drektige simler fra kalvingsområder og gjør andre særverdiområder ubrukelige. Vindkraftverk i området kan avskjære eksisterende beiteområder for framtidig bruk. Vindkraft i distriktet vil få svært stor negativ konsekvens for reindriften.

ÁRDNI / GÁVVIR REINBEITEDISTRIKT

Inngrepssituasjon og andre særlige hensyn;

- Bygging av vei/tunnel E6 Langslett – Sørkjosen. Anleggsarbeid igangsatt/drift senere.
- Bygging av 420 kV-ledning startet våren 2017.
- 66 kV-ledning Storslett - Hamneidet (startet opp allerede).
- 66 kV-ledning Hamneidet - Kågen (Ymber fått godkjenning i 2017).
- Maurneset vindkraftverk – planlagt – satt på vent.
- Plan om minikraftverk på Hvitnes.
- Planer om hyttefelt i Kobbepollen.
- Distriktet er rammet av en rekke utbyggingssaker i tilknytning til bl.a. forsvaret, friluftsliv, skogbruk, veiutbygninger, tuneller, vindkraft.
- Distriktet opplever rovdyrtap, da det er både jerv, gaupe og ørn innenfor reinbeitedistriktet.

Mesteparten av distriktets sommerbeiteareal ligger innenfor analyseområdet for vindkraft. Beitekart som beskriver årtidsbeitene innenfor distriktet inneholder ikke mangler, alle beitetyper er beskrevet. Distriktet har alle sine særverdiområder innenfor analyseområdet. Distriktet har hele sitt kalvingsland innenfor analyseområdet. Parringslandet er også innenfor. Sentrale luftingsområder, flytte- og trekkleier, oppsamlingsområde, slakte- og merkeanlegg er alle innenfor analyseområdet.

Alle kategorier av minimumsbeiter og særverdiområder som finnes innenfor analyseområdet tilsier at det har svært stor verdi for reindriftsinteressene. Etablering av et vindkraftverk vil være ødeleggende for reindriftsinteressene, fordi det potensielt kan stenge flyttleier, fordrive drektige simler fra kalvingsområder og gjør andre særverdiområder ubrukelige. Vindkraftverk i området kan avskjære eksisterende beiteområder for framtidig bruk. Vindkraft i distriktet vil få svært stor negativ konsekvens for reindriften.

BEAHCEGEALLI REINBEITEDISTRIKT

Distriktet er så vidt berørt av analyseområdet. Se vurderinger for analyseområde nr. 38.

KÖNKÄMÄ SAMEBY

Berørt av snøscooterkjøring, vannkraftutbygging og rovdyr. Forøvrig ingen vurderinger gjort.

SAMLET VURDERING FOR HELE ANALYSEOMRÅDET

Fylkesmannen i Troms;

Helhetlig vurdering av analyseområdet ikke foretatt. Troms reinbeiteområde utgjør ca. 50% av arealet innenfor området. Vurdering av Helligskogen reinbeitedistrikt vil være det som gjelder for det som ligger innenfor Troms reinbeiteområde.

Fylkesmannen i Finnmark;

Reinen er en opportunist som beiter på flere ulike planter gjennom hele årshjulet. Ingen andre beitenæringer krever så store arealer som det reindriftsnæringen gjør. Distriktene bruker all tilgjengelig areal til reinbeite. All utvikling og inngrep i reinbeiteområder fører derfor til at reinbeitelandet mistes, forringes, oppstykkes eller avskjæres. Det finnes ikke reinbeiteareal som reindrifta ikke benytter seg av og dermed kan avse til store vindkraftutbygginger.

Dersom reindriften får redusert verdien, eller mister beiteareal, kompenseres dette ikke i form av nytt beiteareal. Ved alle inngrep har reindriftsnæringen måttet tilpasse seg og endret driften ved å redusere sin virksomhet. Reinbeitedistriktene er avhengig av at beitelandet består og er intakt for fremtidig utnyttelse.

Vindkraft på land innenfor reinbeiteareal kan sjeldent etableres uten at dette kommer i konflikt med reindriftsinteresse. Etter reindriftsfaglige vurderinger er det ikke forenelig med vindkraftverk innenfor reinbeiteland. Det anbefales at analyseområdet utgår som et aktuelt område for etablering av vindkraft.

FORSVARSBYGG

ANALYSE GJORT AV FORSVARET

Forsvarets radar påvirkes i den sørlige del av området.

ANALYSER GJORT AV MILJØDIREKTORATET

Fugl

Skibotndalen er trekkrute for mange arter. Kåfjorddalen og Reisadalen med funksjonsområder for kongeørn, jaktfalk og andre trua/sensitive artsforekomster.

Annet dyreliv

Analyseområdet ligger innenfor forvaltningsområder for gaupe og jerv, og vurderes som viktig for oppnåelse av regionale bestandsmål for disse artene. Det erflere ynglelokaliteter for jerv i deler av analyseområdet og årlige registeringer av familiegrupper av gaupe.

Analysearealet overlapper også med leveområde for fjellrev og inngår som del av hovedutbredelsesområdet for fjellrev i nord. En betydelig mengde sikre primærhi er registrert innenfor området.

Naturtyper

Indre deler har store og viktige areal av kalkrike områder i fjellet med nasjonalt viktig sentrisk fjellflora av arktiske arter med utbredelse kun nord i landet og andre sjeldne fjellplanter. Læstadiusvalmue, nå sterkt truet (EN) underart av fjellvalmue (NT) har konsentrasjon i indre områder på fjell ca. 1000 moh.

Landskap

Mange viktige kvartærgeologiske lokaliteter fra nord til sør, geologisk arv. Øyer med høye fjell og havklippekyst i nord. Elvedaler med høye fjell sørover.Dype daler og gjel.

Etter NIN landskap er landskapsvariasjonen stor i forhold til utredningsområdets areal med 56 landskapstyper og 45 naturlandskapstyper. Analyseområdet haret fåtallig naturlandskap, dvs færre enn 30 områder av landskapstypen i Norge, som også er en landskapstype som det finnes færre enn 10 av i Norge.

Friluftsliv

Kåfjorddalen–Guolašområdet og Goldda er to svært viktig friluftslivsområde med regional betydning. Tilrettelagt med turløyper og overnattingshytter blant annet i Reisadalen, samt lengst sør i området i grensetraktene mot Sverige og Finland.

Sammenhengende naturområder

Store, sammenhengende naturområder over det meste av utbyggingsområdet. De henger sammen med naturområder på svensk side. Sammenhengene mellom de enkelte naturområdet i innlandet splittes noe opp på grunn av dalfører, veier, bebyggelse og teknisk infrastruktur (blant annet større kraftutbygging).

MILJØDIREKTORATETS FORSLAG TIL NYE EKSKLUSJONER BASERT PÅ DEN TEMATISKE ANALYSEN AV MILJØVERDIER

Forslag 37-A

Miljødirektoratets begrunnelse for eksklusjonsforslaget:

ROVDYR: Viktige funksjonsområder for rovvilt og avmerket område vurderes som viktig å ivareta for oppnåelse av regionale bestandsmål for jerv, gaupe og fjellrev.

FUGL: Skibotn vurderes som en svært viktig trekkrute. Delområdet har også funksjonsområder for forvaltningsprioriterte rovfugl og sensitive artsforekomster.

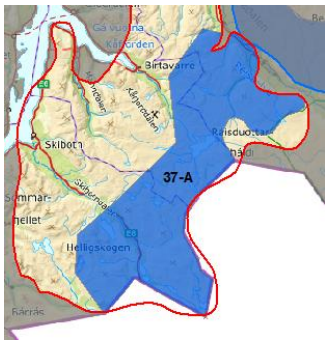

Figur 4: Eksklusjonsforslag 73-A. Bakgrunnskart: © Kartverket.

NATURTYPER: Området er et kalkrikt område i fjellet med nasjonalt viktig sentrisk fjellflora av arktiske arter med utbredelse kun nord i landet, og andre sjeldne fjellplanter. Areal med kalkrike områder i fjellet og kjerneområde for arktisk og alpin flora med arter av nordlig utbredelse i Norge (og Nord-Skandinavia).

NVEs vurdering av eksklusjonsforslaget

Forslaget er begrunnet med flere viktige miljøverdier som kan bli vesentlig påvirket av vindkraftutbygging. Sammenfaller med samiske reinbeiteområder, og i noe grad med eksklusjonsforslag fra Riksantikvaren.

RESULTAT: NVE tar forslaget til følge.

ANALYSER GJORT AV RIKSANTIKVAREN

Kulturhistoriske landskap (KULA-områder)

Nordre Arnøya/Davit Árdni/Aartnansaari er et kystlandskap i grenseland mellom samer og norrøne. Den nasjonale verdien knyttes primært til den store utbredelsen av hellegroper i området. Over en tredjedel av alle kjente hellegroper ligger på Arnøya. De er tydelige i terrenget og preger strandflatene de ligger på. Hellegropene vitner om spesialisert teknologi og samhandling over territorielle, etniske grenser i jernalderen. De har stor kunnskaps- og opplevelsesverdi.

Olmmáivággi ja Skárfvággi/Skardalen og Øvre Mandalen/Svartskogen/Skaarfvankka–Olmanvankka er ei sjøsamisk bygd og et symbolladet juridisk landskap. Skardalen er også et utvalgt kulturlandskap. Evakueringsgammer og -huler i begge dalene vitner om hvordan den samiske befolkningen ble hardt rammet av krigshandlinger. I tillegg gir Svarskogdommen en symbolladet dimensjon til området. Den var av prinsipiell betydning for det samiske samfunnet ved at høyesterett slo fast at kollektiv samisk bruk og sedvane ga juridiske rettigheter i form av kollektivt eierskap.

Skibotn/Ivgobahta/Yykeänperä er et landskap med "tre stammers møte", et begrep som beskriver folk og kultur i Nord-Troms. Skibotn og Skibotn-markedet utgjør et av de mest representative landskapene for kulturmøtene mellom samer, kvener og nordmenn. Slike møter fant sted over hele Nordkalotten, men de to bevarte markedsplassene i Skibotn framstår som unike kulturmiljøer og er eksempler på en svært gammel tradisjon. Ferdselsåren gjennom Skibotndalen har vært brukt i uminnelige tider og har stor tidsdybde, noe som gjenspeiles av funn fra steinalderen.

Storfjord/Omasvuotna/Omasvuono er et konfliktlandskap som representerer sporene etter verdensomspennende internasjonale hendelser. Den militærstrategiske tenkningen gjennom to epoker visualiseres gjennom de mange hunder sporene etter krig og kald krig. Selve landskapets beskaffenhet har vært styrende for den militære utvelgelsen av området og plasseringen av anleggene.

Raisinvankka/Ráisávži/Reisadalen er et kvensk landskap hvor vi finner de tidligste og best kjente kvenske bosettingsområdene i landet. Befolkningen har fremdeles en sterk, kvensk identitet. Den kvenske historien vises gjennom kvenske, lokale stedsnavn, arkeologiske spor og bygningstradisjoner. Det er få steder en finner et landskap med så tydelige og variert kulturhistoriske spor etter kvensk befolkning som i dette landskapet. Det inkluderer også spor etter fornorskingspolitikken i form av internatskolene.

Kulturminner og kulturmiljøer

Innenfor analyseområde 37 ligger Arnøya med stor tetthet av kulturminner, særlig hellegroper, men også nausttufter, steinaldertufter og graver.

På Uløya ligger Hamnes, Norges nordligste bevarte handelssted som fortsatt er i bruk. Det ble ikke brent av tyskerne på slutten av andre verdenskrig. På vestsiden av Uløya finnes også et hellemaleri på Trollberget.

Skibotn var den største, eldste og viktigste markedsplassen i Nord-Troms. Her var det «Tre stammers møte», mellom samer, nordmenn, kvener, samt møtet mellom kyst og innland. Slike møter fant sted over hele Nordkalotten, men de to bevarte markedsplassene i Skibotn framstår som unike kulturmiljøer og er eksempler på en svært gammel tradisjon.

I Birtavarre innenfor Kåfjordbotn ligger Holmenes sjøsamiske gård. Den har tradisjonell samisk disponering av tunet, der bygningene ser ut til å ligge litt tilfeldig plassert. Helheten er godt bevart, med gammelt våningshus, gamle høyløer, stall, sovebuer og arbeidsbuer/sjåer, i tillegg en del rekonstruerte bygg, som fjøsgamme, brønnhus og vedsjå. Nyeste bygg er et betongfjøs fra 60-tallet. I tillegg finnes det flere bygg i utmarka, noen bevarte, noen rekonstruerte.

I både Skardalen og Manndalen ligger det evakueringsgammer og -huler som vitner om hvordan den samiske befolkningen ble hardt rammet av krigshandlinger.

RIKSANTIKVARENS FORSLAG TIL NYE EKSKLUSJONER BASERT PÅ DEN TEMATISKE ANALYSEN AV KULTURHISTORISKE VERDIER

Forslag 37-01ra og kulturminer på Arnøya

Riksantikvarens begrunnelse for eksklusjonsforslaget:

Området omfattes av myk og delvis hard eksklusjon. KULA-området må ekskluderes i sin helhet. Landskapet inngår i et større område fra Uløya, med hele Arnøya og Spildra-Skorpa-Nøklan som må ekskluderes på grunn av stor tetthet av kulturminner og kulturmiljøer og sammenhengen mellom disse, se innspill under temaet Kulturminner og kulturmiljø.

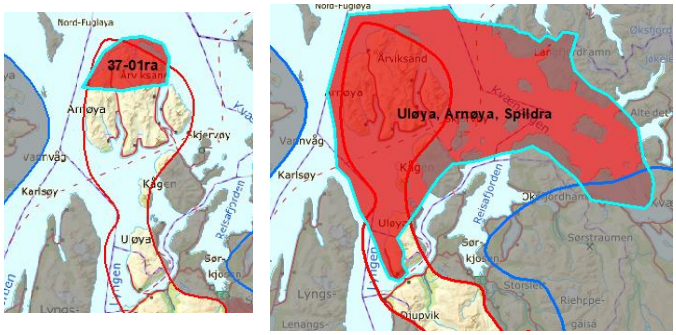

Figur 5: Eksklusjonsforslag 37-01ra og Arnøya. Bakgrunnskart: © Kartverket.

NVEs vurdering av eksklusjonsforslagene

Sammenfaller med samiske reinbeiteområder.

RESULTAT: NVE tar forslagene til følge.

Forslag 37-02ra og 37-03ra

Riksantikvarens begrunnelse for eksklusjonsforslaget:

Områdene omfattes i stor grad av både myk og delvis hard eksklusjon. Området må ekskluderes i sin helhet. Sårbarhet for visuell påvirkning av eventuell vindkraftutbygging i ytterkanten av landskapet må vurderes mer spesifikt på saksnivå.



Figur 6: Eksklusjonsforslag 37-03 (t.v) og 37-02ra (t.h.). Bakgrunnskart: © Kartverket.

NVEs vurdering av eksklusjonsforslagene

Arealet er i stor grad allerede ekskluldert.

RESULTAT: NVE tar forslagene til følge.

Forslag 37-04ra

Riksantikvarens begrunnelse for eksklusjonsforslaget:

Området omfattes delvis av myk og noe hard eksklusjon, men inkluderer også ganske store arealer uten eksklusjon. Landskapet har allerede en del større, tekniske inngrep som kraftverk og vannmagasin, og området må ekskluderes i sin helhet for å unngå for store inngrep som forringer opplevelsesverdien i landskapet. Sårbarhet for visuell påvirkning av eventuell vindkraftutbygging i ytterkanten av landskapet må vurderes mer spesifikt på saksnivå.

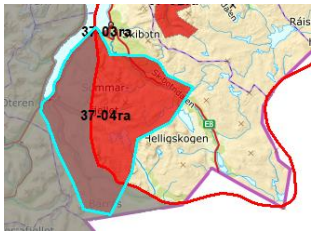

Figur 7: Eksklusjonsforslag 37-04ra. Bakgrunnskart: © Kartverket.

NVEs vurdering av eksklusjonsforslaget

Arealet sammenfaller med samiske reinbeiteområder, og delvis med et eksklusjonsforslag fra Miljødirektoratet.

RESULTAT: NVE tar forslaget til følge.

Forslag 38-02ra

Riksantikvarens begrunnelse for eksklusjonsforslaget:

Området ligger hovedsakelig utenfor analyseområdene, men avgrensningen av det kulturhistorisk viktige området ligger delvis inne i både område 37 og 38. Landskapet må ekskluderes i sin helhet. Sårbarhet for visuell påvirkning av eventuell vindkraftutbygging i ytterkanten av landskapet må vurderes mer spesifikt på saksnivå.

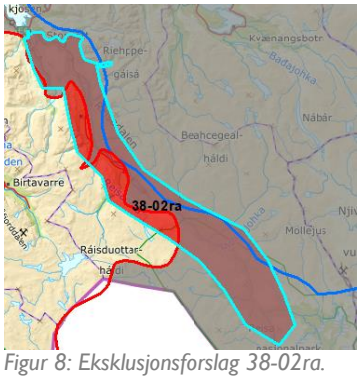

Figur 8: Eksklusjonsforslag 38-02ra. Bakgrunnskart: © Kartverket.

NVEs vurdering av eksklusjonsforslaget

Sammenfaller i stor grad med allerede ekskluderte arealer.

RESULTAT: NVE tar forslaget til følge.

Forslag Holmenes sjøsamiske gård

Riksantikvarens begrunnelse for eksklusjonsforslaget:

Holmenes sjøsamiske gård omfattes av delvis hard og delvis myk eksklusjon og anses derfor som ivaretatt. Eventuell vindkraftutbygging i fjellområdene rundt må ta hensyn til opplevelsesverdiene knyttet til kulturmiljøet.

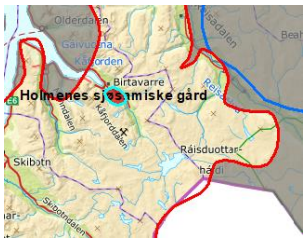

Figur 9: Eksklusjonsforslag Holmenes sjøsamiske gård. Bakgrunnskart: © Kartverket.

NVEs vurdering av eksklusjonsforslaget

Arealet er allerede ekskludert.

RESULTAT: NVE tar forslaget til følge.

Lokale og regionale innspill

Det har kommet innspill fra Naturvernforbundet i Troms og Troms fylkeskommune. Innspillene gir informasjon om blant annet friluftsliv og reindrift. Skibotndalen er eksempel på et område med høy verdi for friluftsliv som er trukket frem i innspillene.

Oppdatert eksklusjonskart

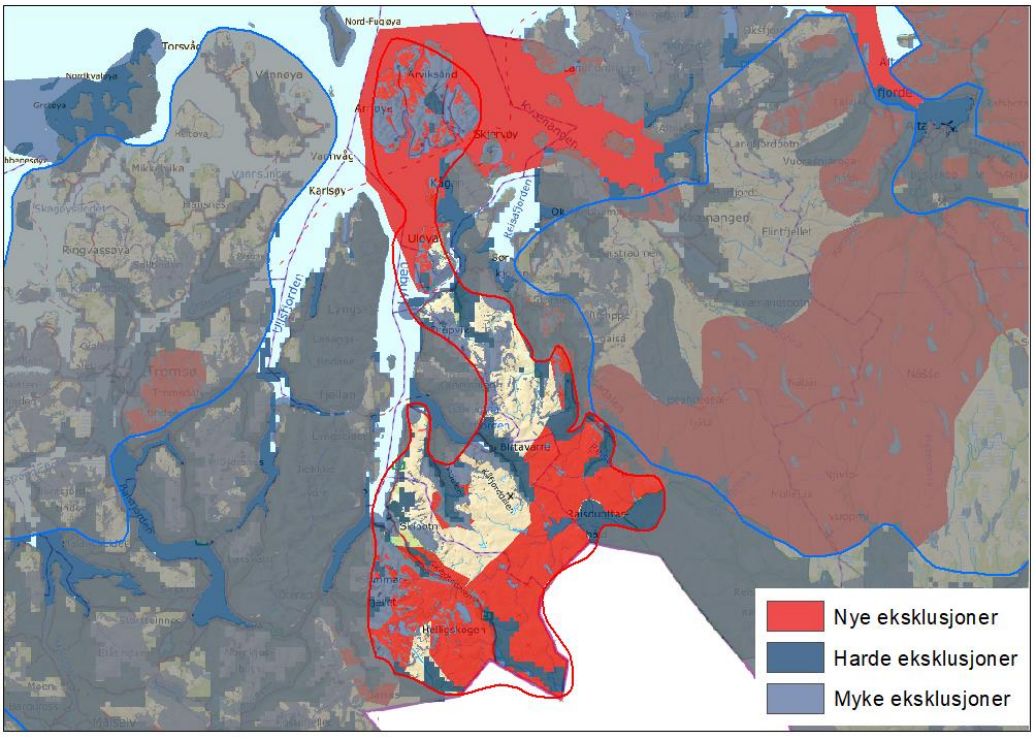

Figur 10: Kart over analyseområde 37 etter nye eksklusjoner fra Miljødirektoratet og Riksantikvren som er tatt til følge. Bakgrunnskart: ©Kartverket.

NVE

Analyseskjema for område 38



ANSVARLIG: Norges vassdrags og energidirektorat

PUBLISERT: 01.04.2019

I dette skjemaet presenteres de tematiske analysene av analyseområde 38 som er gjort som en del av arbeidet med å lage NVEs forslag til nasjonal ramme for landbasert vindkraft i Norge.

Det framgår av skjemaet hvem som har utført de ulike analysene. For mer informasjon henviser vi til NVEs rapport 12/2019 "NVEs forslag til nasjonal ramme for vindkraft".

For kart i høyere oppløsning henviser vi til kartverktøyet tilknyttet nasjonal ramme på NVEs nettsider.

Innledende beskrivelse av området

AREAL: 7395 km^2

KOMMUNER: Nordreisa, Kvænangen, Alta, Kautokeino.



Figur 1: Kart over analyseområde 38. Bakgrunnskart: © Kartverket.

Stort område som dekker overgangen fra de skjermede fjordene i Nord-Troms og Vest-Finnmark til den sentrale delen av Finnmarksvidda. Det alpine terrenget i nordvest går over i et fjellplatå nedskåret av flere daler, og med noen markante topper mot Reisadalen. Det blir dermed mange aktuelle landskapsregioner: *Fjordbygdene i Nordland* og Troms, *Lågfjellet i Nordland og Troms*, *Høgfjellet i Nordland og Troms, Dalbygdene i Finnmark*, *Gaissene i Finnmark* og *Finnmarksvidda*. Klimaet er subarktisk og relativt kontinentalt også i fjordstrøkene. Vegetasjonen er gjennomgående alpin, men inneholder også noen av de nordligste innslagene som finnes av mellomboreale forhold. Store deler av området har svært begrenset infrastruktur, men Statnetts nye 420 KV-linje vil skjære rett gjennom området.

EKSKLUSJONER: En del areal innenfor analyseområdet er ekskludert av ulike årsaker, og derfor ikke analysert.

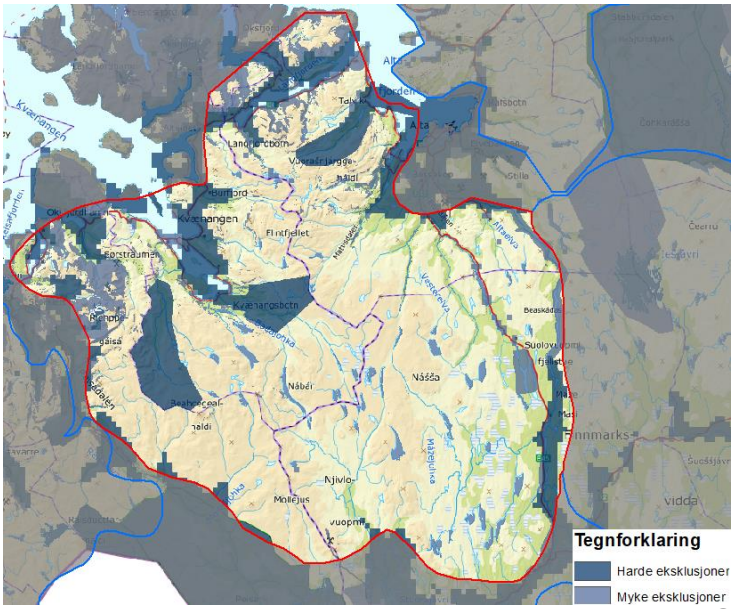

Figur 2: Kart over analyseområde 38 med ekskluderte arealer. Bakgrunnskart: © Kartverket.

Teknisk-økonomisk analyse

NVE

ANALYSER GJORT AV NVE

Nettkapasitet

Område 38 er plassert i lyserød kategori. Dette skyldes begrensninger på enkeltledninger og kombinasjoner av ledninger mellom Nord-Norge og Midt-Norge, og mellom Nord-Norge og Sverige. Ny vindkraft vil forsterke flaskehalsene og føre til at kraftprisene i Nord-Norge faller betydelig.

Selv om analyseområdene i oransje kategori belaster mange av de samme flaskehalsene som de i lyserød kategori, er områdene i lyserød kategori vurdert som dårligere. Dette er fordi mye ny vindkraft i analyseområdene nord for Svartisen vil medføre mer omfattende nettforsterkninger og føre til høyere nettap enn områdene i oransje kategori. I tillegg vil også analyseområdene i nord i større grad være i konkurranse med vindkraft i Sverige.

Område nummer 38 er nettmessig på nivå med områdene 39-40 i Vest-Finnmark. Som følge av lange overføringsavstander i dagens nett vil større mengder ny produksjon etter hvert utløse behov for spennigskompensering langs 420 kV-ledningen fra Skaidi mot Balsfjord, og også mellom Balsfjord og Ofoten. Jo lenger unna Balsfjord vindkraften etableres, jo mindre vindkraft kan bli tilknyttet før kompenseringsbehovet oppstår.

Kategori: Dårlig

Potensial for vindkraftproduksjon

Totalscore: 10

Store sammenhengende arealer med veldig lav LCOE sammenlignet med andre områder. Topografien i området er forholdsvis lite kupert, noe som tilsier lav turbulens. Vindhastighetsfordelingen forventes å være jevn, noe som er gunstig for vindkraftproduksjon. Isingskartet tilsier stedvis fare for ising over lengre tidsperioder. Ekstremvind er ikke ansett som en utfordring i størstedelen av dette området.

Kategori: Best

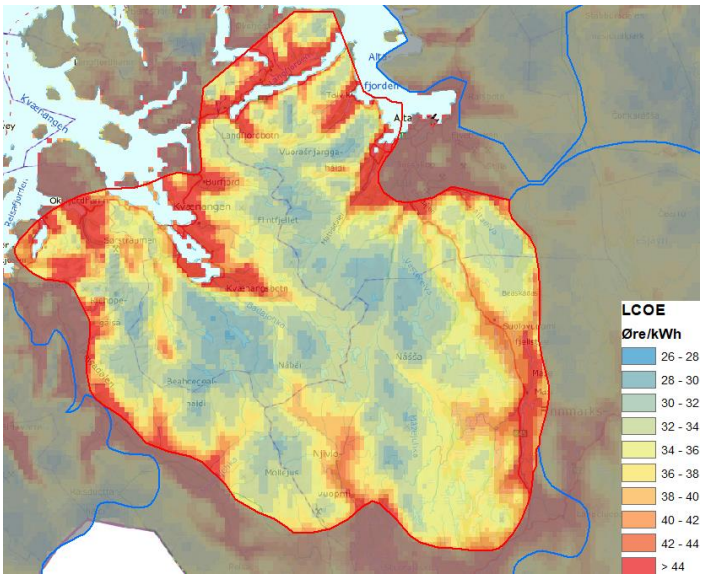

Figur 3: LCOE-kart over analyseområde 38.

Tematisk analyse av miljø- og samfunnsinteresser

ANALYSER GJORT AV NVE

Nabovirkninger

BYGNINGSTETTHET: 0,3 per km^2

Lite bebyggelse i analyseområdet.

Reiseliv

Tall over årsverk i reiselivsnæringen og overnattingsdøgn viser en relativt lav eksisterende reiselivsaktivitet i analyseområdet, men indikerer at aktiviteten er størst i Alta kommune. Nordøst for analyseområdet ligger Alta by, som sammen med områdene rundt er profilert av VisitNorway under «main cities and places», med muligheter for aktivitetsbaserte naturopplevelser og opplevelse av samisk kultur. Analyseområdet dekker store deler av Alta kommune. Naturområdene i Alta fremstår som verdifulle for reiselivsnæringen.

Elektroniske kommunikasjonssignaler

Hovedsender helt nord i området.

Sivil luftfart

Flyplasser i Nordreisa, vest for analyseområdet, og i Alta, øst for analyseområdet,

ANALYSER GJORT AV FYLKESMANNEN I FINNMARK

Samisk reindrift

REINBEITEDISTRIKT 30A – VESTRE SONE

Inngrepssituasjon og andre særlige hensyn

- To gruveområder (Adjit og Biedjovaggi) der det er etterlatenskaper fra tidligere drift.
- Tre bilveger går gjennom distriktet; til Biedjovaggi (6), Økseidet (4) og Finland (E45).
- Flere åpne snøskuterløyper innenfor distriktet, med økende fritidstrafikk.
- Kraftledning mellom Kautokeino og Reisa går gjennom distriktet i nord.
- Økende rovdyrbestand.

Nordlige del av distriktets ligger innenfor analyseområdet for vindkraft. Distriktet har alle sine særverdiområder innenfor analyseområdet. Det er kalvingsland og parringsland innenfor analyseområdet. Sentrale luftingsområder, flytte- og trekkleier, oppsamlingsområde, slakte- og merkeanlegg er alle innenfor analyseområdet.

Alle kategorier av minimumsbeiter og særverdiområder som finnes innenfor analyseområdet tilsier at det har svært stor verdi for reindriftsinteressene. Etablering av et vindkraftverk vil være ødeleggende for reindriftsinteressene, fordi det potensielt kan stenge flytteleier, fordrive

drektige simler fra kalvingsområder og gjør andre særverdiområder ubrukelige. Vindkraftverk i området kan avskjære eksisterende beiteområder for framtidig bruk. Vindkraft i distriktet vil få svært stor negativ konsekvens for reindriften.

REINBEITEDISTRIKT 30B– GUOVDAJOHTOLAT/MIDTRE SONE

Inngrepssituasjon og andre særlige hensyn;

- E45 går gjennom hele distriktet.
- Deler av rv. 92 går gjennom vinterbeiteområdet.
- Åpen barmarksveg fra Mieron til Suolovuopmi.
- Flere barmarksløyper og skuterløyper gjennom vinterbeite og høst/vår-beitet.
- Flere jaktcamper på høstbeitene (rypejakt).
- Attraktive fiskevann, hyppig brukt vår- og sommersesongen.
- Flere hyttefelt og campingplasser innenfor distriktet.
- Flere kraftledninger som krysser distriktet.
- Ny 420 kV kraftledning fra Balsfjord til Alta går gjennom kalvingsland, nord i distriktet.
- Vannkraftverk med oppdemmet vannmagasin ved Čabardašjohka.
- Steinbrudd/dagbrudd ved Naranaš, med tilhørende anleggsveg.

Hele kalvingslandet og brunstlandet ligger innenfor analyseområdet for vindkraft. Distriktet har alle sine særverdiområder innenfor analyseområdet. Distriktet har hele sitt kalvingsland og parringsland innenfor analyseområdet. Sentrale flytte- og trekkleier, oppsamlingsområde, slakte- og merkeanlegg er alle innenfor analyseområdet. Vindkraft i distriktet vil få svært stor negativ konsekvens for reindriften.

REINBEITEDISTRIKT: 30C – NUORTA-BEALLI/ØSTRE SONE

Inngrepssituasjon og andre særlige hensyn;

- Rv. 92 går gjennom distriktet, på strekningen Láhpoluoppal – Šuoššjávri.
- Stor andel løyper, veger og traseer, som brukes vinter eller sommer, går gjennom distriktet.
- Kraftledninger går gjennom distriktet, på tvers av flyttevegene og gjennom høstbeiter og kalvingsland.
- Anleggsvegen til Kautokeino/Altademningen og selve vannmagasinet ligger innenfor distriktet.
- Hytte- og campingfelt innenfor distriktet ved sentrale beiteområder.

Analyseområdet berører en liten, men sentral del av distriktet. Beiteområdet er både vårbeite og høstbeite. Beitekart som beskriver årtidsbeitene innenfor distriktet inneholder mangler, Fylkesmannen legger til grunn at alt kalvingsland ikke er beskrevet. Distriktet har alle sine særverdiområder innenfor analyseområdet. Distriktet har kalvingsland og parringsland innenfor analyseområdet. Deler av flytte- og trekkleier, oppsamlingsområde, slakte- og merkeanlegg er berørt da de grenser rett til analyseområdet.

Alle kategorier av minimumsbeiter og særverdiområder som finnes innenfor analyseområdet tilsier at det har svært stor verdi for reindriftsinteressene. Etablering av et vindkraftverk vil være ødeleggende for reindriftsinteressene, fordi det potensielt kan stenge flytteleier, fordrive drektige simler fra kalvingsområder og gjøre andre særverdiområder ubrukelige. Vindkraftverk i området kan avskjære eksisterende beiteområder for framtidig bruk.

Vindkraft i distriktet vil få svært stor negativ konsekvens for reindriften. Det er ingen beiter å miste i distriktet.

REINBEITEDISTRIKT: 41 – BEASKADAS

Inngrepssituasjon og andre særlige hensyn;

- Kautokeino-/Altavassdragets kraftutbygging og hyttefeltutbygging langs rv. 93 har redusert beitearealet til distriktet.
- Eksisterende kraftlinje fra Sautso ved demningen til Maze går rett igjennom luftingsområdet.
- Økt friluftsliv fra nærliggende veier (særlig gamle riksveg over Beaskades) gir økt forstyrrelse og merarbeid med tanke på gjeting.
- Canyonstien går på tvers igjennom kalvingsarealet.
- Andelen av rovdyr er økende, særlig jerv, gaupe og ørn.
- Rv. 93 som går gjennom distriktet forårsaker en betydelig belastning i form av påkjørsel av rein.

Hele distriktets sommerbeiteareal ligger innenfor analyseområdet for vindkraft. Distriktet har alle sine særverdiområder innenfor analyseområdet. Distriktet har hele sitt kalvingsland innenfor analyseområdet. Hele parringslandet er også innenfor. Sentrale luftingsområder, flytte- og trekkleier, oppsamlingsområde, slakte- og merkeanlegg er alle innenfor analyseområdet.

Alle kategorier av minimumsbeiter og særverdiområder som finnes innenfor analyseområdet tilsier at det har svært stor verdi for reindriftsinteressene. Etablering av et vindkraftverk vil være ødeleggende for reindriftsinteressene, fordi det potensielt kan stenge flytteleier, fordrive drektige simler fra kalvingsområder og gjør andre særverdiområder ubrukelige. Vindkraftverk i området kan avskjære eksisterende beiteområder for framtidig bruk. Vindkraft i distriktet vil få svært stor negativ konsekvens for reindriften.

REINBEITEDISTRIKT: 42 – BEAHCEGEALLI

Inngrepssituasjon og andre særlige hensyn;

- Økende barmarkskjøring.
- Distriktet ligger innenfor yngleområde for jerv og gaupe.
- Reisa nasjonalpark ligger innenfor reinbeitedistriktet. I den tilknytning er det en økende andel friluftslivsaktivitet som trekker inn i området.
- 420 kV-kraftledning går tvers igjennom distriktet. Forstyrrelser i anleggsperioden har vært svært belastende for distriktet.
- Eksisterende kraftlinje som går tvers gjennom kalvingslandet.
- Økende press fra hyttefelt og annen fritidsbebyggelse.

Distriktet har alle sine særverdiområder innenfor analyseområdet. Distriktets kalvingsland, parringslandet, sentrale luftingsområder, flytte- og trekkleier, oppsamlingsområde, slakte- og merkeanlegg er alle innenfor analyseområdet.

Alle kategorier av minimumsbeiter og særverdiområder som finnes innenfor analyseområdet tilsier at det har svært stor verdi for reindriftsinteressene. Etablering av et vindkraftverk vil være ødeleggende for reindriftsinteressene, fordi det potensielt kan stenge flytteleier, fordrive drektige simler fra kalvingsområder og gjør andre særverdiområder ubrukelige. Vindkraftverk i området kan avskjære eksisterende beiteområder for framtidig bruk.

Vindkraft i distriktet vil få svært stor negativ konsekvens for reindriften.

REINBEITEDISTRIKT: 35 – FÁVRROSORDA

Inngrepssituasjon og andre særlige hensyn;

- Hytteområder bl.a. på Kvænangsfjellet og Reisadalen.
- Autovern langs E6 på Kvænangsfjellet og E6. Mye påkjørsler.
- E45 går gjennom vinterbeitet.

- Mye skogsveier, både lovlige og ulovlige, f.eks. veien opp til Vaddas, hvor det er stor trafikk.
- Kraftledningen går gjennom distriktet, fra Vinnelys til Sørfjord.
- Flere steder er det tradisjonelle trekkveier stengt ved at det er satt opp gjerder fra dyrket mark helt opp til fjellveggen.
- 420 kV-ledning fra Balsfjord til Hammerfest går tvers gjennom sommerbeitedistriktet og en del av kalvingsområdet.
- Navitdalen landskapsvernområde ble etablert i 2011.
- Rovdyrtap.

Omtrent hele distriktets sommerbeiteareal ligger innenfor analyseområdet for vindkraft. Distriktet har alle sine særverdiområder innenfor analyseområdet. Distriktet har hele sitt kalvingsland og parringsland innenfor analyseområdet. Sentrale luftingsområder, flytte- og trekkleier, oppsamlingsområde, slakte- og merkeanlegg er alle innenfor analyseområdet.

Alle kategorier av minimumsbeiter og særverdiområder som finnes innenfor analyseområdet tilsier at det har svært stor verdi for reindriftsinteressene. Etablering av et vindkraftverk vil være ødeleggende for reindriftsinteressene, fordi det potensielt kan stenge flytteleier, fordrive drektige simler fra kalvingsområder og gjør andre særverdiområder ubrukelige. Vindkraftverk i området kan avskjære eksisterende beiteområder for framtidig bruk.

Vindkraft i distriktet vil få svært stor negativ konsekvens for reindriften.

REINBEITEDISTRIKT: 34 – ÁBORAŠŠA

- Inngrepssituasjon og andre særlige hensyn;
- Eksisterende kraftproduksjon med oppdemmet vannmagasin, og anleggsvei med økt trafikk.
- Rovdyrtap, både jerv, gaupe og ørn.
- Kraftutbygginger og hyttefelt, med økende friluftsaktivitet.
- Tidligere tiders gruvevirksomhet kan bli startet opp igjen ettersom det er mye mineral- og metallressurser i distriktet.
- Ny 420 kV-ledning gjennom distriktet gir økt forstyrrelse under anleggsperioden og under vedlikehold/inspeksjoner i driftsfase.

Hele distriktet ligger innenfor analyseområdet for vindkraft. Distriktet har alle sine særverdiområder innenfor analyseområdet. Distriktets kalvingsland, parringsland, sentrale luftingsområder, flytte- og trekkleier, oppsamlingsområde, slakte- og merkeanlegg er alle innenfor analyseområdet.

Alle kategorier av minimumsbeiter og særverdiområder som finnes innenfor analyseområdet tilsier at det har svært stor verdi for reindriftsinteressene. Etablering av et vindkraftverk vil være ødeleggende for reindriftsinteressene, fordi det potensielt kan stenge flytteleier, fordrive drektige simler fra kalvingsområder og gjør andre særverdiområder ubrukelige. Vindkraftverk i området kan avskjære eksisterende beiteområder for framtidig bruk.

Vindkraft i distriktet vil få svært stor negativ konsekvens for reindriften.

REINBEITEDISTRIKT: 33 – SPÁLCA

Inngrepssituasjon og andre særlige hensyn;

- To store kraftledninger som går gjennom distriktet.
- 420 kV-ledning under bygging, åpen anleggsvei i tilknytning til kraftledmomger gir økt trafikk og forstyrrelse i området.

- Etterlatenskaper fra gammel gruvedrift utgjør fare for rein og gjetere. Åpne gruver er ikke tettet igjen.
- Distriktet opplever sterk press i form av fritidsbebyggelse, både ulovlige og lovlige. Hyttefelt, enkelthytter og gammer.
- Nye veier og andre fasiliteter tilknyttet disse, tilrettelegger enda mer aktivitet, som øker presset til nærområdene.
- Veiutbygging med installasjoner (autovern og snøskjermer) er til hinder for reinens naturlige beitemønster og trekk.
- Distriktet plages med økende motorisert ferdsel tilknyttet fritidsaktiviteter/jakt/turisme mm.
- Økende utfordringer og tap tilknyttet rovdyr, særlig forårsaket av jerv og ørn. Distriktet grenser til ynglingsområde for jerv og gaupe.

Omtrent hele distriktets sommerbeiteareal ligger innenfor analyseområdet for vindkraft. Beitekart som beskriver årtidsbeitene innenfor distriktet inneholder mangler, oppsamlingsområder er ikke tilstrekkelig beskrevet. Distriktet har alle sine særverdiområder innenfor analyseområdet. Distriktet har hele sitt kalvingsland og parringsland innenfor analyseområdet. Sentrale luftingsområder, flytte- og trekkleier, oppsamlingsområde, slakte- og merkeanlegg er alle innenfor analyseområdet.

Alle kategorier av minimumsbeiter og særverdiområder som finnes innenfor analyseområdet tilsier at det har svært stor verdi for reindriftsinteressene. Etablering av et vindkraftverk vil være ødeleggende for reindriftsinteressene, fordi det potensielt kan stenge flytteleier, fordrive drektige simler fra kalvingsområder og gjør andre særverdiområder ubrukelige. Vindkraftverk i området kan avskjære eksisterende beiteområder for framtidig bruk.

Vindkraft i distriktet vil få svært stor negativ konsekvens for reindriften.

REINBEITEDISTRIKT: 40 – ORDA

Inngrepssituasjon og andre særlige hensyn;

- Eksisterende kraftledning mellom Alta og Kvænangen går gjennom distriktet.
- Ny 420 kV-ledning går også gjennom distriktet.
- Ferdsel og friluftsaktivitet er merkbart økende.
- Hytter og annen fritidsbebyggelse (som Silis, Vesterelvdalen og Bognelvdalen) gir økt aktivitet til områder reinen skal beite, med tilhørende nye veier og innfartsårer.
- Planlagte småkraftverk i området.
- Snøskutertrafikk og kjøring med hundespann i kalvingslandet på våren.
- Om høsten er det merkbart økning av trafikk og forstyrrelser fra rypejegere.
- Rovdyrbestanden har økt kraftig de senere år og har fast oppholdssted midt i kalvingsområdet. Det er ofte at det registreres årlige ynglinger av jerv på kalvingslandet. Distriktet har kalvingsland og brunstland innenfor prioritert yngleområde for jerv og gaupe.
- Distriktet opplever økt trykk fra samfunnet hva gjelder press på deres beitearealer.

Mesteparten av distriktets sommerbeiteareal ligger innenfor analyseområdet for vindkraft. Distriktet har alle sine særverdiområder innenfor analyseområdet. Distriktet har hele sitt kalvingsland og parringsland innenfor analyseområdet. Sentrale luftingsområder, flytt- og trekkleier, oppsamlingsområde, slakte- og merkeanlegg er alle innenfor analyseområdet.

Alle kategorier av minimumsbeiter og særverdiområder som finnes innenfor analyseområdet tilsier at det har svært stor verdi for reindriftsinteressene. Etablering av et vindkraftverk vil være ødeleggende for reindriftsinteressene, fordi det potensielt kan stenge flytteleier, fordrive

drektige simler fra kalvingsområder og gjøre andre særverdiområder ubrukelige. Vindkraftverk i området kan avskjære eksisterende beiteområder for framtidig bruk.

Vindkraft i distriktet vil få svært stor negativ konsekvens for reindriften.

REINBEITEDISTRIKT: 26 – LÁKKONJÁRGA

Inngrepssituasjon og andre særlige hensyn;

- Store forstyrrelser under anleggsvirksomhet ved ny E6 fra Langfjorden til Kvenvik.
- Påkjørsel av rein langs E6 forårsaker årlig store tap og merkostnader.
- Anleggstrafikk langs ny veg til telestasjon på Ailega.
- Trafikk og forstyrrelser under bygging av ny 420 kV-ledning i kalvingsområdet.
- Tap av beiteland og økt trafikk tilknyttet etablering av nye hyttefelt, særlig i Talvik.
- Oppdemmet vannmagasin ved Annasvann og Lundstrømvann.
- Økt trafikk til Haldetoppen under restaurering av Nordlysobservatoriet.
- Stor økning i utmarksferdsel/friluftsliv i Alta med påfølgende ulemper og forstyrrelser for reindriftsnæringen, både på våren, sommeren og høsten.
- Store plager med rovdyr, særlig av gaupe, jerv og ørn. Distriktet har kalvingsland og brunstland innenfor yngleområde for jerv og gaupe.

Hele distriktets sommerbeiteareal ligger innenfor analyseområdet for vindkraft. Distriktet har alle sine særverdiområder innenfor analyseområdet. Distriktet har hele sitt kalvingsland og parringsland innenfor analyseområdet. Sentrale luftingsområder, flytt- og trekkleier, oppsamlingsområde, slakte- og merkeanlegg er alle innenfor analyseområdet.

Alle kategorier av minimumsbeiter og særverdiområder som finnes innenfor analyseområdet tilsier at det har svært stor verdi for reindriftsinteressene. Etablering av et vindkraftverk vil være ødeleggende for reindriftsinteressene, fordi det potensielt kan stenge flytteleier, fordrive drektige simler fra kalvingsområder og gjøre andre særverdiområder ubrukelige. Vindkraftverk i området kan avskjære eksisterende beiteområder for framtidig bruk.

Vindkraft i distriktet vil få svært stor negativ konsekvens for reindriften.

REINBEITEDISTRIKT: 27 JOAHKONJARGA

Inngrepssituasjon og andre særlige hensyn;

- Kraftutbygging i Kåven har skapt merarbeid for distriktet under flytting og samling. Vannmagasinet og rørgaten stopper reintrekket.
- 420 kV-ledning krysser distriktets flyttlei og oppsamlingsplass.
- Gjerder som settes opp rundt utmarksjord skaper utfordringer.
- Rypejegere og barmarkskjøring tilknyttet fritidsaktiviteter skaper utfordringer særlig på høsten under brunsten.
- Fv. 882 til Øksfjord forårsaker påkjørsler.
- Distriktet opplever årlig økende tap til rovdyr som gaupe, jerv og kongeørn. Enkelte år også tap forårsaket av bjørn og ulv. Distriktet har kalvingsland og brunstland innenfor yngleområde for jerv og gaupe.

Mesteparten av distriktets sommerbeiteareal ligger innenfor analyseområdet for vindkraft. Distriktet har alle sine særverdiområder innenfor analyseområdet. Distriktet har hele sitt kalvingsland og parringsland innenfor analyseområdet. Sentrale luftingsområder, flytt- og trekkleier, oppsamlingsområde, slakte- og merkeanlegg er alle innenfor analyseområdet.

Alle kategorier av minimumsbeiter og særverdiområder som finnes innenfor analyseområdet tilsier at det har svært stor verdi for reindriftsinteressene. Etablering av et vindkraftverk vil være ødeleggende for reindriftsinteressene, fordi det potensielt kan stenge flytteleier, fordrive

drektige simler fra kalvingsområder og gjør andre særverdiområder ubrukelige. Vindkraftverk i området kan avskjære eksisterende beiteområder for framtidig bruk.

Vindkraft i distriktet vil få svært stor negativ konsekvens for reindriften.

SAMLET VURDERING FOR HELE ANALYSEOMRÅDET

Reinen er en opportunist som beiter på flere ulike planter gjennom hele årshjulet. Ingen andre beitenæringer krever så store arealer som det reindriftsnæringen gjør. Distriktene bruker all tilgjengelig areal til reinbeite. All utvikling og inngrep i reinbeiteområder fører derfor til at reinbeitelandet mistes, forringes, oppstykkes eller avskjæres. Det finnes ikke reinbeiteareal som reindrifta ikke benytter seg av og dermed kan avse til store vindkraftutbygginger.

Dersom reindriften får redusert verdien, eller mister beiteareal, kompenseres dette ikke i form av nytt beiteareal. Ved alle inngrep har reindriftsnæringen måttet tilpasse seg og endre driften ved å redusere sin virksomhet. Reinbeitedistriktene er avhengig av at beitelandet består og er intakt for fremtidig utnyttelse.

Vindkraft på land innenfor reinbeiteareal kan sjeldent etableres uten at dette kommer i konflikt med reindriftsinteressene. Etter reindriftsfaglige vurderinger er det ikke forenelig med vindkraftverk innenfor reinbeiteland. Fylkesmannen i Finnmark anbefaler at analyseområdet utgår som et aktuelt område for etablering av vindkraft.

ANALYSER GJORT AV MILJØDIREKTORATET

Fugl

I området rundt Altadalen er det flere kjente hekkelokaliteter for rovfugl, viktige våtmarksområder, hekkelokaliteter for kongeørn, jaktfalk og sensitive arter. Indre del av analyseområdet har våtmarker som er viktige for vadefugl.

Området rundt Beaskades har hekke- og funksjonsområde for rovfugl, særlig kongeørn og jaktfalk. Også Biggeluoppa har hekke- og funksjonsområder for rovfugl. Ved Nábár er det verdifull våtmark med leveområder for vadefugl. Hekke og funksjonsområde rovfugl og andre trua/sensitive artsforekomster.

Flintfjellet har flere viktige funksjonsområder for sensitive arter, i tillegg til hekkeområder for vadefugl og rovfugl.

Annet dyreliv

Analysearealet ligger innenfor forvaltningsområder for gaupe og jerv, og har leveområder for fjellrev.

Det er årlige registeringer av familiegrupper av gaupe i området og det vurderes som viktig for oppnåelse av regionalt bestandsmål. For jerv er det flere ynglelokaliteter og sørlige deler av området vurderes å ha stor verdi for oppnåelse av regionalt bestandsmål.

Analysearealet fremstår som et svært viktig funksjonsområde for fjellrev med høyest antall sikre registrerte primærhi av alle analysearealene, med bred utbredelse.

Naturtyper

Viktige naturtypelokaliteter finnes spredt i området. Ettersom naturtypelokalitetene ligger spredt i området er det ingen områder som utpeker seg som særlig verdifulle med hensyn til naturtyper.

Landskap

Analyseområdet består av et viddelandskap med en svakt bølgende overflate, som veksler mellom hovedformene småkupert vidde og lave åser. Området preges av store flater, avbrutt av enkelte avrunda topper og svakt nedskårne elvedaler.

Etter NIN landskap er landskapsvariasjonen stor i forhold til utredningsområdets areal med 61 landskapstyper og 54 naturlandskapstyper. Analyseområdet har tre fåtallige naturlandskap, dvs færre enn 30 områder av landskapstypen i Norge.

Friluftsliv

Finnmarksvidda er et svært viktig friluftslivsområde av nasjonal betydning. Finnmarksvidda er Norges største vidde med meget gode muligheter for dem som vil oppleve den store "villmarka". Det er sparsommelig med merkede stier og åpne hytter i området. De gamle fjellstuene som ble bygd langs de gamle ferdselsveiene er attraktive og åpne, men mange som besøker Finnmarksvidda bruker telt.

Sammenhengende naturområder

Det aller meste av analyseområdet ligger innenfor et stort, sammenhengende naturområde som fortsetter over i naturområder utenfor analyseområdet. Flere større infrastrukturinngrep (blant annet kraftutbygginger) splitter imidlertid opp sammenhengene for noen temaer, både internt i analyseområdet og i vest og øst (Reisadalen og Altadalføret).

Finnmarksvidda sentralt i analyseområdet er et viktig friluftsområde med urørt preg. Viktige naturmangfoldkvaliteter.

MILJØDIREKTORATETS FORSLAG TIL NYE EKSKLUSJONER BASERT PÅ DEN TEMATISKE ANALYSEN AV MILJØVERDIER

Forslag 38-A

Miljødirektoratets begrunnelse for eksklusjonsforslaget:

ROVDYR: Viktige yngleområder for oppnåelse av regionale bestandsmål for jerv, gaupe og fjellrev. For fjellrev fremstår området som et svært viktig funksjonsområde med høyest antall sikre registrerte primærhi av alle områdene, med bred utbredelse. Viktige hilokaliteter og ferdselskorridorer for fjellrev.

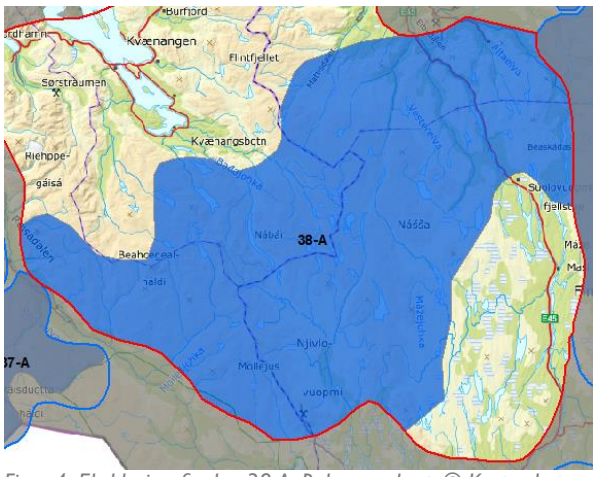

Figur 4: Eksklusjonsforslag 38-A. Bakgrunnskart: © Kartverket.

FUGL: Verdifull våtmark med verdi for vadefugl. Hekke og funksjonsområde for trua/sensitive artsforekomster (historisk) og rovfugl.

Området er et **STORT OG SAMMENHENGENDE NATUROMRÅDE** med urørt preg.

NVEs vurdering av eksklusjonsforslaget

Forslaget er begrunnet med flere viktige miljøverdier som kan bli vesentlig påvirket av vindkraftutbygging. Sammenfaller med samiske reinbeiteområder og eksklusjonsforslag fra Riksantikvaren.

RESULTAT: NVE tar forslaget til følge.

ANALYSER GJORT AV RIKSANTIKVAREN

Kulturhistoriske landskap (KULA-områder)

Spildra/Spittá/Pitansaari, Skorap/Skárfu/Karfunsaari og Nøklan/Lohkkalsuol/Lokkala er et brytningslandskap som spenner mellom sjøsamisk og norsk, mellom samisk mytologi og kristen tro, og mellom sentrum og periferi. Landskapet dannes av de tre øyene som ligger som perler på en snor i fjorden, men framstår som ganske ulike kulturmiljøer, både i vegetasjon og synlige kulturminner. På Spildra er det bjørnegraver, urgraver og offersteiner knyttet til samisk førkristen religion som fortsatt utgjør et lesbart, sakralt landskap. På Skorpa er det tidligere jordbruks- og beiteland. Nøklan har særegne naturformasjoner og flere sagnsteder og karakteristiske offersteiner.

Raisinvankka/Ráisávži/Reisadalen er et kvensk landskap hvor vi finner de tidligste og best kjente kvenske bosettingsområdene i landet. Befolkningen har fremdeles en sterk, kvensk identitet. Den kvenske historien vises gjennom kvenske, lokale stedsnavn, arkeologiske spor og bygningstradisjoner. Det er få steder en finner et landskap med så tydelige og variert kulturhistoriske spor etter kvensk befolkning som i dette landskapet. Det inkluderer også spor etter fornorskingspolitikken i form av internatskolene.

Kulturminner og kulturmiljøer

Innenfor analyseområde 38 er det to verdensarvsteder: Bergkunsten i Alta og Struves meridianbue. Struves meridianbue representerer et gigantisk oppmålingsarbeid som ble gjennomført gjennom 39 år fra 1816 til 1855 for å endelig bestemme jordklodens form og størrelse. I dagens geografi strekker trekantkjeden seg gjennom 10 land: Norge, Sverige, Finland, Russland, Estland, Latvia, Litauen, Hviterussland, Moldova og Ukraina. UNESCOs vedtak innebærer vern av 34 punkter som fortsatt er intakt fra tiden da målingene ble utført. Se også analyseområdene 39 og 40.

Bergkunsten i Alta omfatter ca. 6000 helleristninger og 50 hellemalerier fordelt på fem områder i bunnen av Altefjorden: Hjemmeluft, Kåfjord, Storsteinen, Amtmannsnes og Transfarelv. Alte har dermed Nord-Europas største samling av helleristninger laget av jeger-fangstfolk. Helleristningene ble laget for ca. 6000 til ca. 2000 år siden, og man kan skille ut minst fem ulike faser. Ristningene viser et utvalg av dyrelivet i området og mennesker i ulike aktiviteter.

Haldde nordlysobservatorium var Norges første, faste nordlysobservatorium. I dag er bygningene og stedet et populært turmål, med storslagen utsikt. Byggingen av observatoriet ble bevilget i 1910, og de systematiske nordlysobservasjonene over flere år var avgjørende for at Alta ble et senter for internasjonal forskning. Ett av målepunktene for Struves meridianbue ligger også her.

Øya Nøklan er sterkt knyttet til samisk førkristen religion gjennom offersteder og mange samiske sagn.

RIKSANTIKVARENS FORSLAG TIL NYE EKSKLUSJONER BASERT PÅ DEN TEMATISKE ANALYSEN AV KULTURHISTORISKE VERDIER

Forslag 38-01ra og Nøklan

Riksantikvarens begrunnelse for eksklusjonsforslagene:

Innenfor landskapsområdet omfattes både Skorpa og Nøklan av hard eksklusjon, mens Spildra i liten grad er ekskludert. Hele landskapet må ekskluderes. Det inngår også i et større område fra Uløya, med hele Arnøya og Spildra-Skorpa-Nøklan som må ekskluderes på grunn av stor tetthet av kulturminner og kulturmiljøer og sammenhengen mellom disse.

Kulturmiljøet på Nøklan er en del av et KULA-landskap og må ekskluderes som en del av dette.

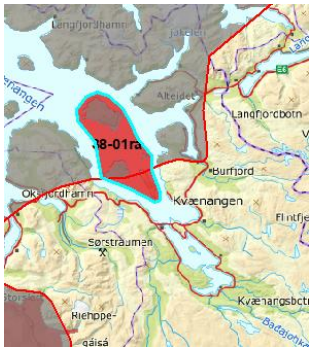

Figur 5: Eksklusjonsforslag 38-01ra og Nøklan. Bakgrunnskart: © Kartverket.

NVEs vurdering av eksklusjonsforslaget

Arealet sammenfaller med samiske reinbeiteområder.

RESULTAT: NVE tar forslaget til følge.

Forslag 38-02ra

Riksantikvarens begrunnelse for eksklusjonsforslaget:

Området ligger hovedsakelig utenfor analyseområdene, men avgrensningen av det kulturhistorisk viktige området ligger delvis inne i både område 37 og 38. Landskapet må ekskluderes i sin helhet. Sårbarhet for visuell påvirkning av eventuell vindkraftutbygging i ytterkanten av landskapet må vurderes mer spesifikt på saksnivå.

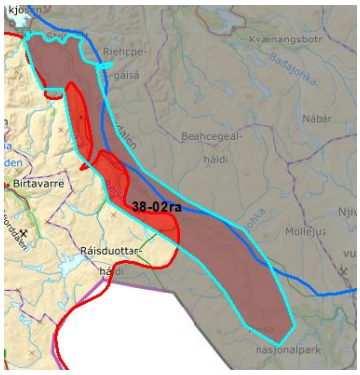

Figur 6: Eksklusjonsforslag 38-02ra. Bakgrunnskart: © Kartverket.

NVEs vurdering av eksklusjonsforslaget

Sammenfaller i stor grad med allerede ekskluderte arealer.

RESULTAT: NVE tar forslaget til følge.

Forslag Struves meridianbue

Riksantikvarens begrunnelse for eksklusjonsforslaget:

Avgrensningen av Struves meridianbue er basert på siktlinjene i trianguleringen. Det karakteristiske og til dels åpne landskapet med de høyeste fjelltoppene har spilt en avgjørende rolle i utformingen av meridianbuen. Det er helt avgjørende at de fysiske punktene som er en del av innskrivningen, samt at siktlinjene og dermed formidlingen, opplevelsen og forståelsen av verdensarven ikke forringes. Hvorvidt tiltak i eller i nærheten av korridoren vil virke skjemmende på verdensarvverdiene må utredes og vurderes på konsesjonsnivå.

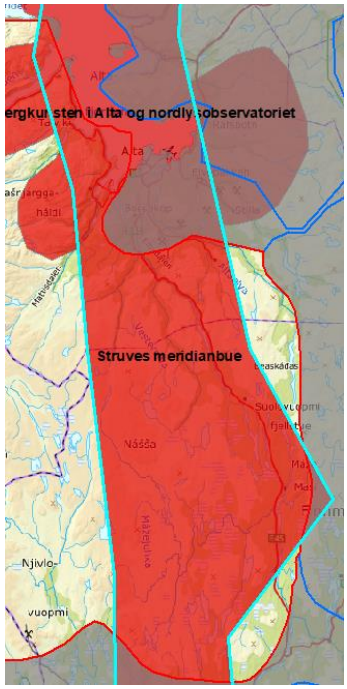

Figur 7: Eksklusjonsforslag Struves meridianbue. Bakgrunnskart: © Kartverket.

NVEs vurdering av eksklusjonsforslaget

Etter NVEs vurdering bør det i de fleste tilfeller være tilstrekkelig å sikre at siktlinjene mellom både verdensarvpunktene og de andre trianguleringspunktene ikke brytes. Dette bør være mulig å sikre gjennom detaljplanlegging av eventuelle vindkraftverk i området. Selve verdensarvpunktene er allerede ekskludert.

RESULTAT: NVE tar ikke forslaget til følge.

Forslag bergkunsten i Alta og Haldde nordlysobservatorium

Riksantikvarens begrunnelse for eksklusjonsforslaget:

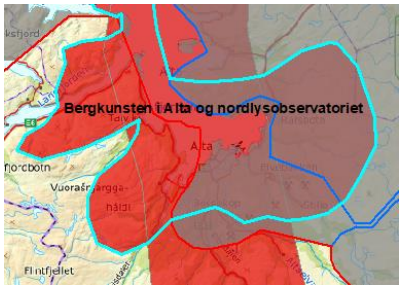

Buffersonen til bergkunsten i Alta inkluderer siktlinjene til de ulike bergkunstfeltene og skal ivareta verdensarvverdiene ved å skjerme bergkunstfeltene fra blant annet visuell skjemming. Hele buffersonen må derfor ekskluderes. Buffersonen for bergkunsten i Alta og avgrensningen for Struves meridianbue overlapper og er gjensidig styrkende.

Haldde nordlysobservatorium ligger innenfor buffersonen til verdensarvområdet med bergkunst i Alta. Observatoriet er også sårbart for visuell påvirkning av eventuell vindkraftutbygging i området.

NVEs vurdering av eksklusjonsforslaget

Forslaget overlapper både andre kulturminneinteresser og samiske reinbeiteområder. NVE er enig i at buffersonen rundt bergkunstfeltene og de andre kulturminneverdiene er gjensidig styrkende.

RESULTAT: NVE tar forslaget til følge.

Lokale og regionale innspill

Det har kommet innspill fra Naturvernforbundet i Troms, Troms fylkeskommune Naturvernforbundet i Finnmark, Øst-Finnmark regionråd og Finnmark fylkeskommune. Innspillene gir informasjon om blant annet sammenhengende naturområder med urørt preg, friluftsliv og reindrift.

Regional plan for vindkraft

Finnmark fylkeskommune har utarbeidet regional plan for vindkraft for perioden 2013-2025.

Planen viser at tilnærmet alle områder som er egnet for vindkraft i fylket, også utgjør viktige bruksområder for reindriften. Vinterbeitene er de områdene det er størst knapphet på, og planen anbefaler derfor at vinterbeiteområdene unntas for utbygging. Disse vinterbeitene er i all hovedsak i indre deler av Finnmark, og de aktuelle områdene for vindkraft i den regionale planen er lokalisert langs kysten av fylket.

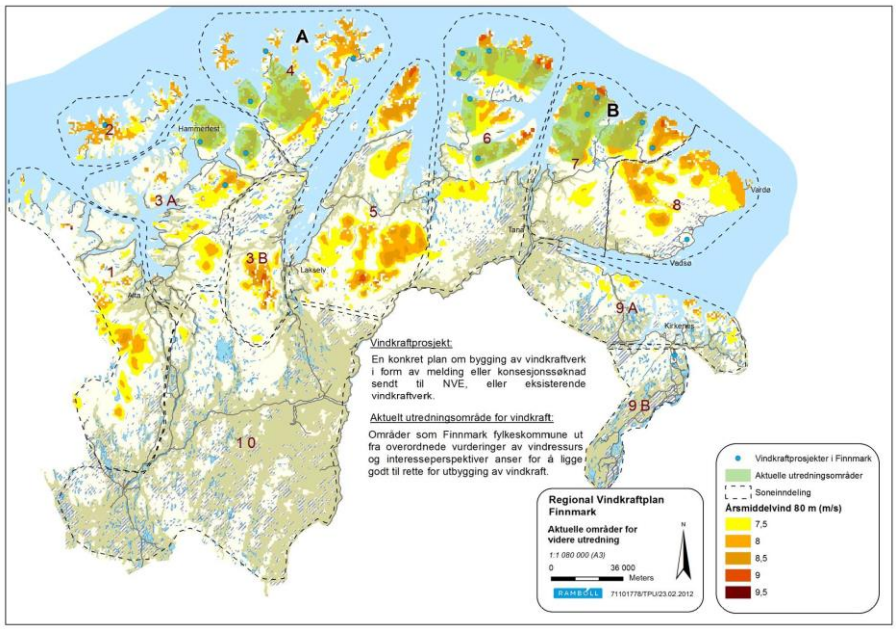

Figur 8: Plankartet i den regionale planen for vindkraft i Finnmark. Kilde: Finnmark fylkeskommune.

Det er ikke utarbeidet regional plan for vindkraft for Troms fylke.

Oppdatert eksklusjonskart

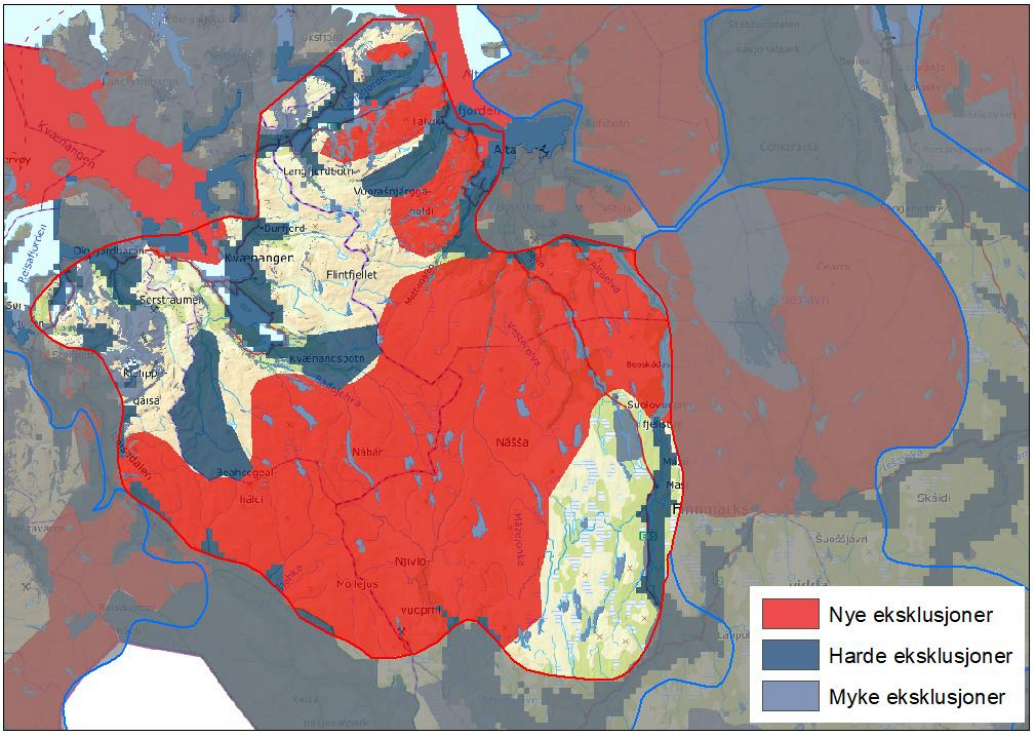

Figur 9: Kart over analyseområde 38 etter nye eksklusjoner fra Miljødirektoratet og Riksantikvren som er tatt til følge. Bakgrunnskart: ©Kartverket.

57.2 Grenseområdet mellom Finnmark og Troms

FAKTA OM OMRÅDET	
Fylke:	Finnmark og Troms
Kommuner:	Loppa, Alta, Kvænangen og Nordreisa
Totalt areal:	1837 km^2
Totalt ikke-ekskludert areal:	1038 km^2
Eksisterende vindkraftverk:	-
Ubygde vindkraftprosjekter med konsesjon:	-



BESKRIVELSE

Dette området består hovedsakelig av fjellplatåer avskåret av daler. Produksjonsforholdene er veldig gode, men kapasiteten i transmisjonsnettet er dårlig. Som i resten av Nord-Norge er reindrift en svært viktig interesse i dette området. I tillegg kan vindkraftverk påvirke blant annet viktige fugleområder og sammenhengende naturområder.

HVORFOR ER IKKE DETTE OMRÅDET PEKT UT?

Vi har generelt vært restriktive med utpeking i samiske områder. Dette skyldes hensynet til reindrift, og at de fleste områdene har lite ledig nettkapasitet. Det er derfor kun de aller beste områdene med tanke på produksjonsforhold og andre miljø- og samfunnsinteresser enn reindrift som er pekt ut. I Finnmark og Troms er det lite nettkapasitet til ny vindkraftproduksjon. Selv om dette området har gode produksjonsforhold, finnes det enda bedre forhold i andre områder i Nord-Norge. Hensynet til særlig reindrift og kraftnett gjør dermed at området er vurdert til å være under grensen for de mest egnede områdene for vindkraft.

Nordreisa kommune
Ráissa suohkan
Raisin komuuni

Arkivsaknr: 2019/173-6
Arkiv: 1942/43/1

Saksbehandler: May Halonen
Dato: 13.08.2019

Saksfremlegg

Utvalgssak	Utvalgsnavn	Møtedato
51/19	Nordreisa miljø-, plan og utviklingsutvalg	04.09.2019

Klage på avslag om deling - gnr 43, bnr 1

Vedlegg
1 Klage 2019.173-3
2 Tilleggsinformasjon klage
3 Midlertidig svar - klage på vedtak om deling gnr 43, bnr 1
4 Forslag til deling av en tomt fra gnr 43-1
5 Søknad om deling av grunneiendom gnr 1942/43/1
6 Uttalelse fra leietaker
7 Kart

Rådmannens innstilling

Vedtak:
Nordreisa kommune opprettholder sitt vedtak av 23.05.19 i saksnr 27/19 angående søknad om deling av tomt nr 2 fra gnr 43, bnr 1. Vi kan ikke se at det er gjort forskjellsbehandling i denne saken i forhold til de sakene som det henvises til i klagen og avslaget opprettholdes.

Begrunnelsen for avslaget av tomtedelingen av omsøkte tomt nr 2:

- Jfr plan- og bygningslovens § 19-2 avslår Nordreisa kommune søknad om dispensasjon fra kommuneplanens arealdel i forbindelse med søknad om deling av boligtomt nr 2 fra gnr 43, bnr 1 i Nordreisa i og med at halvparten av arealet ligger i område som i kommuneplanens arealdel er avsatt til LNFR. Søknad om deling avslås også jfr jordlovens §§ 9 og 12, og plan- og bygningslovens § 20-1m.
- Jfr pbl § 19-2, 3. ledd, skal det ved en dispensasjon legges særlig vekt på dispensasjonens konsekvenser for helse, miljø, jordvern, sikkerhet og tilgjengelighet.
- Ca halvparten av det omsøkte arealet ligger utenfor reguleringsplanarealet og er fulldyrka jord. Jordbruksarealene utenfor reguleringsplanarealet er i kommuneplanens arealdel innenfor hensynssonen for verdifullt jordbruksareal nært sentrum, der slikt areal skal ha et spesielt og langsiktig vern i arealforvaltningen. Arealet for denne tomta er også innenfor flomsonen for 200-års flom.
- Avslaget begrunnes også med at hensynene til framtidig landbruksdrift på eiendommen og i området vil bli vesentlig tilsidesatt. Ulempene ved en dispensasjon og deling av tomt nr 2 vil derfor bli klart større enn fordelene, og dispensasjon kan ikke gis. Vi kan ikke se at det foreligger samfunnsinteresser av en slik vekt at landbruksinteressene skal vike.

Nordreisa kommune godkjenner deling av tomt nr 1 fra gnr 43, bnr 1 som omsøkt jfr søknad og kart av 12.02.19:

- Jfr plan- og bygningslovens § 20-1 og matrikkellovens § 6 godkjennes deling av boligtomt nr 1 med ca 1200 m2 fra gnr 43, bnr 1.
  Omtrent hele tomta ligger innenfor arealet av reguleringsplan Storslett vest plan id 19421992_0, og adkomst inngår i det oppgitte godkjente arealet. I tillegg medgår det ca 70 m2 fulldyrka jord, slik at tomta blir som omsøkt.
- Jfr plan og bygningslovens § 19-2, gis det dispensasjon for omdisponering av ca 225 m2 areal som i reguleringsplan er avsatt til park. Dispensasjonen begrunnes med at arealet ikke er tatt i bruk som park og at boligtomten vil bli uforholdsmessig liten uten dette arealet. Vi kan ikke se at hensynet bak denne bestemmelsen blir vesentlig tilsidesatt og fordelene med omdisponering av arealet fra park til bolig i dette tilfelle er derfor større enn ulempene.
- Delingen medfører også omdisponering jfr jordlovens § 9 av ca 70 m2 fulldyrka jord, samt deling av dette arealet jfr jordlovens § 12. Delingen av ca 70 m2 fulldyrka areal utenfor planområdet, medfører også dispensasjon fra kommuneplanens arealdel jfr pbl § 19-2. Arealet til tomt nr 1 som nå godkjennes er pr i dag fulldyrka jord, selv om det er innenfor reguleringsplanområdet til bolig og park. Vi kan derfor ikke se at det er vesentlig negativt om det i denne sammenhengen avgår omlag 70 m2 fulldyrka jord også utenfor planområdet. Det begrunnes med at tomta skal være egnet til boligbygging.

Det settes følgende vilkår for tomt nr 1:

- Adkomsten fra Båtnesveien må gå på arealet som er avsatt til bolig i reguleringsplanen for området. Hvis adkomsten ikke måles opp og blir innenfor den godkjente tomta, må den nye eiendommen sikres tinglyst rett til adkomst.
- Dersom det under evt arbeid i marken oppdages gjenstander eller spor etter tidligere menneskelig aktivitet i omsøkte areal, må arbeidet stanses og melding straks sendes Sametinget og Troms fylkeskommune, kulturetaten jf. kulturminnelovens § 8, 2. ledd.
- Jfr plan- og bygningslovens § 21-9 vil tillatelse til tiltak etter § 20-1 første ledd bokstav m falle bort dersom det ikke er rekvirert oppmålingsforretning innen 3 år etter at tillatelsen ble gitt, eller dersom matrikkelføring vil være i strid med lov om matrikkelloven.

Saksopplysninger

I MPU sak 27/19, behandlet den 23.05.19, ble det gitt tillatelse til deling av gnr 43, bnr 1 av boligtomt nr 1 delvis som omsøkt. Boligtomt nr 2 ble avslått.

Søker har påklaget vedtaket (klage mottatt 14.06.19) og mener at hans sak er forskjellsbehandlet. Han har i klagen nevnt mange eiendommer på Storslett hvor det er fradelt og bygd både nært elva og på dyrka mark. Vi kommer nærmere inn på dette etterhvert. Det gikk ikke klart fram av klagen om han var fornøyd med tomt nr 1, slik den var utformet i vedtaket, og det ble nærmere etterspurt i brev av 21.06.19. Den 1.8.19 har det kommet svar om at han heller ikke var fornøyd med tomt nr 1, i og med at slik den var utformet ikke var egnet til å oppføre bolig og garasje. Klagen er mottatt innenfor klagefristen.

Vurdering

Likhetsprinsippet er et ulovfestet prinsipp om at like tilfeller skal behandles likt i den grad ikke relevante hensyn begrunner forskjellsbehandling. Det er tillatt å forskjellsbehandle, så lenge forskjellsbehandlingen er saklig begrunnet. Et likt tilfelle skal som et utgangspunkt behandles likt. Imidlertid vil man i de fleste tilfeller normalt kunne finne forskjeller mellom tilfellene som begrunner forskjellsbehandling (sitat http://jusinfo.no).

Vi vil føye til at tomt nr 1 ble godkjent fradelt delvis som omsøkte. Saken har ellers ikke vært på høring hos parter som bør uttale seg i saker som berører nasjonale og regionale interesser. I dette tilfellet er tomt nr 1 godkjent innenfor reguleringsplanområdet for Storslett vest, plan id 19421992_001, mens omtrent halvparten av tomt nr 2, som er avslått, ligger utenfor planområdet og på dyrka mark.

Søker henviser til følgende saker der det har vært delinger på jordbruksarealer:

- Deling til bolig gnr 11/16:
  - *Kommentar:* Deling gjort i 2007 i forhold til gammel kommuneplan (KPA).
- Leilighetsbygg på gnr 12/5:
  - *Kommentar:* Eiendommen ble avsatt til boligbygging i ny kommuneplan (KPA) vedtatt 20.03.2014, detaljregulering vedtatt 21.06.2018, plan id 19422017_004
- Boligfelt fradelt fra gnr 46/1:
  - *Kommentar:* Denne delen er av eiendommen ble avsatt til boligbygging i ny kommuneplan (KPA) vedtatt 20.03.2014, detaljregulering vedtatt 24.06.2015, plan id 19422014_002
- Vei til Moan skole over Lunde gnr 52/1:
  - *Kommentar:* Arealet ble avsatt til boligbygging i ny kommuneplan (KPA) vedtatt 20.03.2014, detaljregulering vedtatt 26.03.2015, plan id 19422014_001

Søker/klager sier i klagen at disse arealene også var innenfor hensynssonen for verdifullt jordbruksareal nært sentrum.

Vurdering av disse punktene:
Disse arealene har for det meste tidligere vært dyrket mark. Men hensynsonen for verdifullt jordbruksareal nært sentrum ble satt i KPA, vedtatt 20.03.2014, samtidig som disse nevnte arealene ble avsatt til boligbygging. Det vil si at under prosessen i arbeidet med kommuneplanen, ble disse jordbruksarealene omdisponert til boligbygging og at det på disse områdene var vurdert at det var viktigere med boligbygging, enn med landbruksarealer i drift.

Gnr 43, bnr 1 er i KPA av 20.03.2014 avsatt til LNFR. Søknad og behandling av deling av to boligtomter på gnr 43/1 kan ikke sammenlignes med de som søker/klager har sammenlignet seg med og vi mener at det er ikke er gjort forskjellsbehandling slik søker hevder, da de nevnte sakene er ihht KPA.

Søker/klager henviser til flere eiendommer som er fradelt og som er innenfor grensen for 200-års flom:

- Gnr 11/16:
  - *Kommentar:* Denne ble fradelt til boligformål i 2007 og ut ifra det som da var kjent ble det vurdert at dette arealet ikke var flomutsatt.
- Gnr 12/5:

    - *Kommentar:* I planbestemmelsene, plan id 19422017_004, er det tatt med følgende: *Før utbygging av BKS 1-3 må terrenget innenfor planområdet flomsikres og heves til byggesikker høyde for å forebygge oversvømmelse ved flom...* Det vil si at tiltakshaver i reguleringsplanprosessen har fått krav om å sikre byggene mot flom med å heve terrenget.
- Gnr 43/37 Haltibygget:
    - *Kommentar:* Dette er ikke et boligbygg.

Vurdering av disse punktene:
Søknaden av deling av to tomter på gnr 43, bnr 1, kan ikke sammenlignes med disse sakene. Dessuten er det kun tomt nr 2 som er vurdert som flomutsatt og hvor dette er et av momentene for begrunnelse for avslaget.

Søker/klager skriver at det i saken fra kommunens side er sagt at avslaget begrunnes også med at framtidig landbruksdrift på eiendommen og i området vil bli vesentlig tilsidesatt. De henviser til at gårdbruker Trond Hallen, som høster arealene på gnr 43, bnr 1, har skrevet et brev om at disse arealene er lite hensiktsmessig å bruke i hans drift, hverken til slått eller beite. Grunneier sier at arealene blir klippet med gressklipper for at de ikke skal gro igjen og framstå som penere. I samtale mellom søker og gårdbruker har det også blitt presisert at det ikke er lønnsomt for han å drive disse arealene og at det ikke er framkommelig med de maskinene han bruker.

Vurdering av dette punktet:
Av flyfoto fra 2014 ser man at alt jordbruksareal på eiendommen er pløyd opp, også området hvor det omsøkte boligtomtene er plassert. Av flyfoto fra 2016 (som er det nyeste) kan det se ut som at det omsøkte arealene, samt arealet rundt boligen på eiendommen er klippet på annen måte enn resten av eiendommen, antakelig med gressklipper. Uansett om det omsøkte arealet ikke er i bruk til slått eller beite, eller ikke er økonomisk drivverdig for gårdbrukeren som høster på eiendommen, er arealet utenfor reguleringsplanområdet likevel fulldyrka jord. Det er kommunens oppgave å sikre jordvernet.

I behandlingen av delingssaken i MPU-møtet det 23.5.19 er tomt nr 1 godkjent delt delvis innenfor grensene av reguleringsplanen for Storslett vest som går på arealet til gnr 43/1, og innenfor arealet som er avsatt til bolig og delvis det som er avsatt til park. Resten av boligarealet som grenser inntil gnr 43/29 (fradelt fra gnr 43/1 i 1958), og var tatt med på reguleringsplanen til boligformål ble også godkjent delt til bolig/adkomst. Søker/klager var likevel ikke fornøyd med det og har i tilleggsbrev av 01.08.19 skrevet av utformingen av tomta er uhensiktsmessig til bygging av et moderne hus og garasje, når det må tas hensyn til hvordan huset skal plasseres i forhold til vær og vindretninger.

Søker mener at når vi har omdisponert areal fra park til bolig på tomt nr 1, er det ikke noen større ulemper med å også ta deler av park til bolig nr 2. Det henvises også til at det i 2013 ble gjort en reguleringsendring i Sørkjosen fra park/grønt område til deling av tomt nr 47, bnr 426 for salg til boligformål.

Vurdering av dette punktet:
Vi mener at denne saken heller ikke er sammenlignbar, da hele området i Sørkjosen er innenfor reguleringsplanen for Sørkjosen. Gnr 43, bnr 1 er i området avsatt til LNFR, med unntak av det lille området på ca 1600 m2 som er innenfor reguleringsplanen for Storslett vest, plan id 19421992_001.

At området delvis er avsatt til park er ikke det vesentligste momentet for avslag for tomt nr 2. Arealet på tomt nr 2 som er regulert til park, er kun halve arealet av den omsøkte tomta, og vil likevel ikke være stort nok og hensiktsmessig for boligbygging. At resten av arealet er fulldyrka jord, uansett hvordan arealet brukes i dag, samt faren for flom, er momenter som teller mer. Vi kunne ikke se at samfunnsinteressene for tomt nr 2 kunne vektlegges mer enn jordvernet og flomfaren på arealet.

Søker/klager skriver også at barna hans ikke ønsker å bo i trange boligfelt og at det bør vektlegges at de ønsker å bo på hjemplassen. Kommunen har sagt at boligtomt nært dyrkamark i drift kan skape konflikt knyttet til støv, støy og lukt fra fjøs, beitedyr, helge- og nattearbeid mm. Dette har aldri vært noen problemer for han og hans barn.

Kommentar: Det kan ikke være slik, og det er ikke slik, at grunneiere av en landbrukseiendom skal ha en rett til å dele tomter til sine barn. Hvis det skal være regelen vil det til slutt ikke være landbruksarealer igjen når generasjoner etter generasjoner har delt tomter til sine barn. Det fører til at grunnlag for areal for framtidig drift blir borte. Det er kommunens oppgave å sikre jordvernet.

Ved deling av eiendom, f.eks til boligformål som i dette tilfellet, vil boligtomten(e) i ettertid bli en selvstendig eiendom som vil være fritt omsettelig til personer uten tilknytning til området. Vi kan derfor ikke vektlegge at barna av grunneier ikke vil reagere på jordbruksdrift relativt nært boligen. Det er flere eksempler på at eiendommer som opprinnelig er delt til nær familie, med tiden blir solgt, og det kommer nyere eiere som ikke har de samme meningene om nær jordbruksdrift. Dette **kan** skape konflikter som kan føre til uenighet og være hemmende for landbruksdrifta i området. Vi sier ikke at det skaper konflikt, men at det **kan** skape konflikt. Dette er likevel ikke et punkt som i dette tilfellet skal vektlegges tungt, da hele landbrukseiendommen er sentrumsnær med mange boligtomter veldig nært.

Søker/klager skriver; *sitat: Kommunen hevder at eiendommene vil kunne få en lav takst ved at en binder opp forkjøpsrett innen familie. Deres politikk er ofte motsatt at de ønsker at landbrukseiendom takstes lavt.*

Kommentar: Det er uklart hva som menes og om søker/klager har misforstått hva som ble skrevet i saken. I saksframlegget sto det:
Det er i søknaden oppgitt at det er de to barna til søkeren som skal ha de to planlagte boligtomtene. Dette er ting som ikke skal vektlegges, da tomtene med deling blir fritt omsettelig og kan selges utenfor familien. Det hjelper heller ikke at det ved overdragelse av tomtene settes vilkår om at selger/grunneier skal ha forkjøpsrett ved et eventuelt salg. Dette vil gjelde så lenge grunneier er i stand til å kjøpe til den oppgitt salgssummen. Hvis grunneier ikke kan innfri dette, er det fritt fram for hvem som helst å kjøpe. Vilkåret om forkjøpsrett vil også som regel være hemmende for pantsettelse av eiendommen i sammenheng med finansiering av boligen.

Det er kanskje noe uklart hvilken eiendom(mer) som er hva. Vi vil prøve å forklare det på en annen måte: I dette tilfelle mener søker/klager at det er et vesentlig moment at det er hans to barn som skal ha de to omsøkte tomtene.

I mange tilfeller når det søkes om deling av tomter til grunneiers barn, vil grunneier sikre seg at ikke tomtene blir solgt utenfor familien ved at det tinglyses en forkjøpsrett for grunneier (i dette tilfellet f.eks grunneier av gnr 43/1). Denne heftelse virker hemmende for evt pantsettelse av

boligeiendommen i sammenheng med finansiering av boligbygging. Og hvis det blir aktuelt å selge den bebygde boligeiendommen på et senere tidspunkt, vil forkjøpsretten kun gjelde så lenge daværende grunneier er i stand til å kjøpe boligeiendommen til den oppgitte salgssummen.

Nå er det ikke sagt noe om forkjøpsrett i denne saken og for ordens skyld vil vi tilføye at dette er en generell informasjon og gjelder ikke særlig for denne saken. Det er derfor heller ikke noe som vektlegges i saken. Denne kommentaren forsterker momentet med at vi ikke kan vektlegge at det er søkers barn som skal ha tomtene.

Det ser ut som forskjellsbehandling er det vesentligste punktet i grunnlaget for klagen. Oppsummert kan vi ikke se at noen av tilfellene/sakene som søker/klager har skrevet kan sammenlignes med denne delingssaken, og likebehandlingen er derfor ikke et vesentlig moment som kan vektlegges for evt omgjøring av vedtaket som ble gjort 23.05.19.

Tomt nr 1 ble i MPU-møtet den 23.05.19 godkjent delvis som omsøkt, men jfr klagen var ikke tomta egnet for bebyggelse. Tomt nr 2 ble avslått i samme møte, og vi ser ingen nye momenter som kan legges til grunn for å gjøre om dette avslaget. Det er ikke vesentlige momenter i klagen og saken ellers som gjør at avslaget kan omgjøres.

I søknaden som ble innlevert 12.02.2019 var begge tomtene tegnet inn med ca 1 daa hver. På den omsøkte tomt nr 1 er det ca 60-70 m2 som er utenfor det regulerte området og som går på dyrka mark. Vi ser ikke at disse 60-70 m2 med fulldyrka jord som er utenfor det regulerte området, er et vesentlig tap av dyrka marka og godkjenner omdisponering om deling av tomt nr 1 slik som omsøkt i søknaden av 12.02.19. Tomt nr 2 avslås. Adkomsten til den godkjente tomta fra Båtnesveien må gå innenfor området som i reguleringsplanen er avsatt til bolig, dvs området som er merket gult i kartet som ble levert med søknaden. Grunneier kan velge om adkomsten til den godkjente tomta skal måles opp og tilhøre boligtomta, eller om det kun skal tinglyses veirett til boligtomta.

Saksframstilling og behandling av søknad om deling av to boligtomter på gnr 43, bnr 1, vedtak gjort i MPU sak 27/19, behandlet den 23.05.19.

Behandling:
Jonny Henriksen (Frp) fremmet følgende forslag:
Det innvilges dispensasjon fra arealplanen for Storslett vest, som sier at området er regulert som bolig park. De omsøkte 2 tomter innvilges fradelt fra hovedeiendommen gnr 43 bnr 1. Nordreisa Frp viser til fylkesmannens uttalelse i saken der fylkesmannen uttaler sitat «at i dette tilfellet er dette vedtaket truffet på ugunst fra søker – og ansvaret for feilen tilligger forvaltningen» sitat slutt.

Forslaget ble satt opp mot rådmannens innstilling. 4 stemte for rådmannens innstilling og 2 stemte for forslaget. Rådmannens innstilling dermed vedtatt.

Vedtak:
Jfr plan- og bygningslovens § 19-2 avslår Nordreisa kommune søknad om dispensasjon fra kommuneplanens arealdel i forbindelse med søknad om deling av boligtomt nr 2 fra gnr 43, bnr

1 i Nordreisa i og med at halvparten av arealet ligger i område som i kommuneplanens arealdel er avsatt til LNFR. Søknad om deling avslås også jfr jordlovens §§ 9 og 12.

Dette begrunnes med at ca halvparten av det omsøkte arealet for tomt nr 2 er fulldyrka jord i drift og arealene i kommuneplanens arealdel også er innenfor hensynssonen for verdifullt jordbruksareal nært sentrum, der slikt areal skal ha et spesielt og langsiktig vern i arealforvaltningen. Arealet for denne tomta er også innfor flomsonen for 200-års flom.
Jfr pbl § 19-2, 3. ledd, skal det ved en dispensasjon legges særlig vekt på dispensasjonens konsekvenser for helse, miljø, jordvern, sikkerhet og tilgjengelighet.
Avslaget begrunnes også med at hensynene til framtidig landbruksdrift på eiendommen og i området vil bli vesentlig tilsidesatt. Ulempene ved en dispensasjon og deling av tomt nr 2 vil derfor bli klart større enn fordelene, og dispensasjon kan ikke gis. Vi kan ikke se at det foreligger samfunnsinteresser av en slik vekt at landbruksinteressene skal vike.

Arealene for omsøkte tomt nr 1 justeres i forhold til søknad og følgende tillatelse gis:
1. Jfr plan- og bygningslovens § 20-1 godkjennes deling av boligtomt nr 1 med ca 1100 m2 fra gnr 43, bnr 1. Arealet ligger i sin helhet innenfor arealet av reguleringsplan Storslett vest plan id 19421992_0.
2. Delingen medfører at det jfr plan og bygningslovens § 19-2, gis dispensasjon for omdisponering av ca 225 m2 areal som i reguleringsplan er avsatt til park. Dispensasjonen begrunnes med at arealet ikke er tatt i bruk som park og at boligtomten vil bli uforholdsmessig liten uten dette arealet. Vi kan ikke se at hensynet bak denne bestemmelsen blir vesentlig tilsidesatt og fordelene med omdisponering av arealet fra park til bolig i dette tilfelle er derfor større enn ulempene.

Rådmannens innstilling
Jfr plan- og bygningslovens § 19-2 avslår Nordreisa kommune søknad om dispensasjon fra kommuneplanens arealdel i forbindelse med søknad om deling av boligtomt nr 2 fra gnr 43, bnr 1 i Nordreisa i og med at halvparten av arealet ligger i område som i kommuneplanens arealdel er avsatt til LNFR. Søknad om deling avslås også jfr jordlovens §§ 9 og 12.

Dette begrunnes med at ca halvparten av det omsøkte arealet for tomt nr 2 er fulldyrka jord i drift og arealene i kommuneplanens arealdel også er innenfor hensynssonen for verdifullt jordbruksareal nært sentrum, der slikt areal skal ha et spesielt og langsiktig vern i arealforvaltningen. Arealet for denne tomta er også innfor flomsonen for 200-års flom.

Jfr pbl § 19-2, 3. ledd, skal det ved en dispensasjon legges særlig vekt på dispensasjonens konsekvenser for helse, miljø, jordvern, sikkerhet og tilgjengelighet.
Avslaget begrunnes også med at hensynene til framtidig landbruksdrift på eiendommen og i området vil bli vesentlig tilsidesatt. Ulempene ved en dispensasjon og deling av tomt nr 2 vil derfor bli klart større enn fordelene, og dispensasjon kan ikke gis. Vi kan ikke se at det foreligger samfunnsinteresser av en slik vekt at landbruksinteressene skal vike.

Arealene for omsøkte tomt nr 1 justeres i forhold til søknad og følgende tillatelse gis:

1. Jfr plan- og bygningslovens § 20-1 godkjennes deling av boligtomt nr 1 med ca 1100 m2 fra gnr 43, bnr 1. Arealet ligger i sin helhet innenfor arealet av reguleringsplan Storslett vest plan id 19421992_0.
2. Delingen medfører at det jfr plan og bygningslovens § 19-2, gis dispensasjon for omdisponering av ca 225 m2 areal som i reguleringsplan er avsatt til park. Dispensasjonen begrunnes med at arealet ikke er tatt i bruk som park og at boligtomten vil bli uforholdsmessig liten uten dette arealet. Vi kan ikke se at hensynet bak denne

bestemmelsen blir vesentlig tilsidesatt og fordelene med omdisponering av arealet fra park til bolig i dette tilfelle er derfor større enn ulempene.

Saksopplysninger
Svein Harald Severinsen eier gnr 43, bnr 1 og søker om å fradele to boligtomter med et totalareal på to daa fra eiendommen.
Samme søknad ble behandlet og avslått av kommunen den 30.08.18. Vedtaket ble opphevet av Fylkesmannen i Troms den 28.01.19. Begrunnelsen var at kommunen hadde avgjort saken på bakgrunn av feil plangrunnlag. Den 08.02.19 ble det sendt ut brev til grunneier om at vi ønsket at han skulle søke på nytt, slik at vi kunne starte saken på nytt hvis det fortsatt var ønskelig. Ny søknad ble mottatt 12.02.19. Denne er helt lik den opprinnelige søknaden fra 2018.

Gnr 43, bnr 1 har to parseller og er på totalt 301,2 daa. Hovedparsellen ligger på vestsida av Reisaelva, like nord for Storslett bru. Hovedparsellen er på 30,1 daa. Av dette er 27,6 daa fulldyrka jord. Resten av eiendommen er en utmarksparsell på vestsiden av Kildalsveien og til fjells. Arealet på utmarksparsellen er på totalt 271,1 daa og består av 7,1 daa skog på middels bonitet, 207,7 daa uproduktiv skog og resten annet areal. Det er ikke selvstendig drift på eiendommen, men all dyrka mark leies ut til et nabobruk i drift. Det er denne parsellen hvor det søkes deling av to boligtomter.

I delingssaken søkes det også om dispensasjon fra arealbruken i kommuneplanens arealdel, samt bygge- og deleforbudet i 100-metersbeltet fra Reisaelva.

Søker har begrunnet søknad om dispensasjon slik:
Tomtene er plassert i hjørne av eiendommen som er til dels vanskelig å høste med dagens utstyr. Dette er den beste plasseringa på min eiendom.
Det er søkerens to barn som skal ha tomtene.

I tillegg er det lagt ved et dokument fra Trond Hallen som høster arealene på eiendommen:
Undertegnede er gjort kjent med at det er søkt fradeling at et lite areal på 43/1 som er tenkt brukt til boligformål. Jeg har en avtale med grunneier om drift av dette arealet til jordbruksformål. Jeg har forståelse for at man skal være restriktiv på å benytte landbruksareal til boligformål, men i dette tilfellet er arealet lite hensiktsmessig for min drift.

For å det høstet maskinelt er det særdeles trangt for dagens maskiner og det er da ikke noe tap for meg for min drift. Og bruke det til beite er det heller ikke noe tilfredsstillende i.o.m at det blir for langt unna fjøsen min hvor det anvendes melkerobot. For å kunne bruke det til beite for melkekyr som går i melkeroboten er det rett og slett for langt unna og det fungerer
dårlig til det formålet. *Det betyr derfor at det søkte arealet ikke har noe betydning for min drift og er lite hensiktsmessig for min drift.*

I kommuneplanens arealdel er eiendommen i LNFR-område. Deler av de to omsøkte tomtene er innenfor reguleringsplan fra 1992 for Storslett vest. Av tomt nr 1 ligger ca 730 m2 innenfor arealet som er regulert til bolig. Om lag 240 m2 ligger innenfor det som er regulert til park, og resterende er LNFR i hensynssone for landbruk. Av det omsøkte arealet for tomt nr 2 er omtrent 50 % innenfor området som er regulert til park, og resterende areal innenfor LNFR og hensynssone for landbruk. Hensynssonen definerer hvilke landbruksarealer som har størst verdi innenfor grensene til sentrumsområdet, og som derfor skal ha et spesielt og langsiktig vern i arealforvaltningen.

Vurderinger i forhold til dispensasjon fra kommuneplanens arealdel

For å kunne vurdere en dispensasjonssak i forbindelse med en delingssak er det mange forhold som skal utredes.

Delingssøknaden skal behandles etter jordloven og plan- og bygningsloven. For å kunne godkjenne deling etter disse lovene, må det først vurderes og innvilges dispensasjon fra kommuneplanens arealdel, dispensasjon fra planformålet i reguleringsplan for det omsøkte arealet som er regulert til park og delingsforbudet i 100-sonen fra Reisavassdraget.
I Lov om planlegging og byggesaksbehandling (plan- og bygningsloven) § 19-2 står det:
Kommunen kan gi varig eller midlertidig dispensasjon fra bestemmelser fastsatt i eller i medhold av denne lov. Det kan settes vilkår for dispensasjonen.

Dispensasjon kan ikke gis dersom hensynene bak bestemmelsen det dispenseres fra, eller hensynene i lovens formålsbestemmelse, blir vesentlig tilsidesatt. I tillegg må fordelene ved å gi dispensasjon være klart større enn ulempene etter en samlet vurdering. Det kan ikke dispenseres fra saksbehandlingsregler.

Ved dispensasjon fra loven og forskriften til loven skal det legges særlig vekt på dispensasjonens konsekvenser for helse, miljø, jordvern, sikkerhet og tilgjengelighet.

Ved vurderingen av om det skal gis dispensasjon fra planer skal statlige og regionale rammer og mål tillegges særlig vekt. Kommunen bør heller ikke dispensere fra planer, lovens bestemmelser om planer og forbudet i § 1-8 når en direkte berørt statlig eller regional myndighet har uttalt seg negativt om dispensasjonssøknaden.

Det er altså to vilkår som begge må være oppfylt før dispensasjon kan gis.
1. Hensynene bak bestemmelsen det dispenseres fra, eller hensynene i lovens formålsbestemmelse må **ikke bli vesentlig tilsidesatt.** og
2. I tillegg må fordelen ved å gi dispensasjon være **klart større enn ulempene** etter en samlet vurdering.

Beredskapsmessige hensyn, samfunnssikkerhet samt miljø:
Vann og avløp: De omsøkte tomtene kan knyttes til offentlig
Beredskap, flom og samfunnssikkerhet:
De omsøkte tomtene er tegnet inn henholdsvis ca 25 og 50 m fra Reisaelva og tomta nærmest elva er innenfor flomsone for 200 års flom. Det er forebygging på denne elvestrekningen.

Landbruksmessige hensyn
Gnr 43, bnr 1 er ikke i selvstendig drift, men har i flg Nibios gårdskart 27,6 daa fulldyrka jord og alt areal leies ut. Hvis deling godkjennes slik som omsøkt, er det ca 530 m2 fulldyrka jord i hensynssone for landbruk som vil bli omdisponert til boligformål.

I jordlovens § 9 står det:
Dyrka jord må ikkje brukast til føremål som ikkje tek sikte på jordbruksproduksjon. Dyrkbar jord må ikkje disponerast slik at ho ikkje vert eigna til jordbruksproduksjon i framtida. Departementet kan i særlege høve gi dispensasjon dersom det etter ei samla vurdering av tilhøva finn at jordbruksinteressene bør vika. Ved avgjerd skal det mellom anna takast omsyn til godkjende planar etter plan- og bygningslova, drifts- eller miljømessige ulemper for landbruket i området, kulturlandskapet og det samfunnsgagnet ei omdisponering vil gi. Det skal òg takast omsyn til om arealet kan førast attende til jordbruksproduksjon.

Forbudet gjelder dyrka og dyrkbar jord uansett størrelsen på arealet. En forutsetning for at forbudet kommer til anvendelse er imidlertid at det areal som søkes omdisponert, enten alene

eller sammen med annet jordbruksareal på eiendommen, kan gi grunnlag for jordbruksproduksjon. Det må objektivt sett ligge til rette for jordbruksproduksjon. Produksjonen må samtidig være av et visst omfang, enten for salg eller for eget bruk. Områdets karakter vil spille en viss rolle. Det er relevant å trekke inn i vurderingen om eiendommen ligger i et typisk jordbruksområde.

Stortinget vedtok i desember 2015 at omdisponeringen av jordbruksarealene til andre formål skal reduseres til maksimum 4 000 dekar årlig innen 2020. Regjeringen har utarbeidet en jordvernstrategi, der betydningen av god arealplanlegging gjennom plan- og bygningsloven vektlegges. Det er kommunene som har hovedansvaret for å ta vare på jordressursene gjennom sin forvaltning etter plan- og bygningsloven og jordloven.

De omsøkte parsellene ligger i et hjørne av eiendommen, imellom bebyggelsen på eiendommen (bolig, garasje og uthus) og naboeiendommene. Det er planlagt felles adkomst via gnr 43/1 fra Båtnesveien, rett utenfor de omsøkte tomtene, også det på dyrkamarka, men stort sett innenfor arealet som er regulert til bolig. Ca 95 m2 av dette arealet er regulert til boligformål. Søker opplyser i søknaden at arealet ligger litt trangt til for at det enkelt kan høstes av moderne landbruksmaskiner. Men alt areal har hittil årlig blitt høstet.

Ca 530 m2 av det omsøkte arealet er innenfor arealet som er avsatt som hensynssonen som definerer landbruksarealer med stor verdi nært sentrumsområdene. I vurderingen om omdisponering og deling, skal det også tas med om arealet alene eller sammen med annet jordbruksareal på eiendommen, kan gi grunnlag for jordbruksproduksjon. Pr i dag er arealet i drift som tilleggsareal til et nabobruk og har sin verdi i den sammenhengen. Objektivt sett har eiendommen for lite areal til å drive økonomisk med husdyr, men arealene kan brukes til dyrking av f.eks poteter, jordbær mm.

I og med at eiendommen ligger nært Storslett sentrum, og at det her finnes ledige boligtomter i byggefelt, kan vi ikke vektlegge samfunnsnytten av boligbygging og bosettingen på fulldyrka jord på denne eiendommen, framfor jordvernet. Samlet sett kan vi ikke se at omdisponering av det omsøkte arealet er positivt for landbruket på eiendommen og i området.

I jordlovens § 12 står det:
Skal dyrka jord takast i bruk til andre formål enn jordbruksproduksjon, eller skal dyrkbar jord takast i bruk slik at ho ikkje vert eigna til jordbruksproduksjon i framtida, kan samtykke til deling ikkje givast utan at det er gitt samtykke til omdisponering etter § 9.
Ved avgjerd av om samtykke til deling skal givast, skal det leggjast vekt på om delinga legg til rette for ein tenleg og variert bruksstruktur i landbruket. I vurderinga inngår mellom anna omsynet til vern av arealressursane, om delinga fører til ei driftsmessig god løysing, og om delinga kan føre til drifts- eller miljømessige ulemper for landbruket i området. Det kan leggjast vekt på andre omsyn dersom dei fell inn under formålet i jordlova.

Vurderingen skal blant annet ta utgangspunkt i de langsiktige virkningene for eiendommen og inntekten fra den ved å dele fra areal eller bygninger. Det har ikke nevneverdig vekt hva som er privatøkonomisk mest lønnsomt for eieren.

Det er i søknaden oppgitt at det er de to barna til søkeren som skal ha de to planlagte boligtomtene. Dette er ting som ikke skal vektlegges, da tomtene med deling blir fritt omsettelig og kan selges utenfor familien. Det hjelper heller ikke at det ved overdragelse av tomtene settes vilkår om at selger/grunneier skal ha forkjøpsrett ved et eventuelt salg. Dette vil gjelde så lenge grunneier er i stand til å kjøpe til den oppgitt salgssummen. Hvis grunneier ikke kan innfri dette,

er det fritt fram for hvem som helst å kjøpe. Vilkåret om forkjøpsrett vil også som regel være hemmende for pantsettelse av eiendommen i sammenheng med finansiering av boligen.

Samfunnsinteressene i forhold til bosetting kan heller ikke vektlegges i dette tilfellet. Eiendommen ligger nært Storslett sentrum og det er flere regulerte boligfelt hvor det er ledige boligtomter.
Det skal også vurderes om delingen kan komme i konflikter mellom landbruket og andre interesser som følge av landbruksdriften. Konflikten er ofte knyttet til støv, støy og lukt fra fjøs, beitedyr, helge- og nattarbeid, men også bruk av driftsveier og utmark eller nydyrking av jord.

I dette tilfellet er ikke gnr 43/1 i selvstendig drift og eiendommen er liten til økonomisk husdyrdrift. Arealene kan brukes til dyrking av f.eks poteter og jordbær for salg. Arealet høstet pr i dag som tilleggsjord til naboeiendom gnr 44/3 som driver med storfe. Det omsøkte arealet er ca 2 daa, men det vil i praksis bli 3 daa som ikke blir egnet til framtidig jordbruksdrift i og med omliggende areal ikke vil bli egnet til høsting fordi det blir for trangt å komme til med traktor og redskaper.

I plan- og bygningslovens § 19-2, 3. ledd, som er et nytt ledd, står det framhevet at:
Ved dispensasjon fra loven og forskriften til loven skal det legges særlig vekt på dispensasjonens konsekvenser for helse, miljø, jordvern, sikkerhet og tilgjengelighet.

Parsellene som søkes fradelt til boligtomter ligger i et område med innmark i drift. Fradelingen vil føre til nedbygging av ca 530 m2 verdifull fulldyrka jord. Regjeringen har de siste årene flere ganger innskjerpet kommunenes ansvar for å ta vare på jordressursene i sin forvaltning etter plan- og bygningsloven og etter jordloven. Tiltaket det her er søkt om vil være i delvis strid med dette ansvaret.

Vi ser ikke at det vil bli noen større konflikter i forhold til landbruket om det kommer to boliger til her, men det er hensynet til omdisponering av jordbruksareal i drift og jordvernet som i dette tilfellet veier tyngst.

Da den forrige delingssøknaden ble videresendt til Fylkesmannen i Troms for klagebehandling, ble det opplyst i deres behandling i saken følgende:
Tiltakshaver har henvendt seg til Fylkesmannen pr. e-post av 13.12.2018 hvor tiltakshaver oppgir at: Har søkt om to tomter til mine to barn, men siden den ene kan overta eiendommen (43/1) vil jeg og min datter være veldig fornøyd med den ene tomta.

Dette er ikke nevnt i den innkomne søknaden, men ut ifra de hensynene vi er pålagt å ta når det gjelder jordvern, kan det være en mulighet for å delvis imøtekomme søknaden ved å godkjenne kun deling av en tomt.

Oppsummering jordloven
Slik tomtene er søkt og plassert arealmessig, vil de 2 daa føre til omdisponering av ca 530 m2 dyrka mark i drift, samt ca 740 m2 som er regulert til park. Resterende areal på ca 730 m2 er innenfor det som er regulering til bolig.

Ut ifra denne oppsummeringa når det gjelder jordloven og jordvernet, vil vi foreslå at det kun godkjennes fradelt en boligtomt fra gnr 43, bnr 1 og at den omsøkte tomta nærmest elva avslås delt. Dette begrunnes med at ca 730 m2 av det omsøkte arealet på tomt nr 1 allerede er regulert til boligformål, og vedtatt reguleringsplan i dette området gjelder foran arealplan og hensynssone. Tomta som er søkt plassert nærmest Båtnesveien og inntil boligtomta gnr 43, bnr 29, kan ved en mindre justering av grensene, bli helt innenfor området som er regulert til bolig

og park, hvor også adkomsten kan bli innenfor arealgrensen for boligformål. Arealet som ligger i området som er regulert til park, må behandles som dispensasjon for et tiltak som er i strid med gjeldende regulering for området. Ved denne løsningen vil jordvernet fortsatt være ivaretatt.

Miljømessige forhold
Det omsøkte tomtene ligger henholdsvis 25 og 50 m fra Reisaelva og inntil bebygde områder.
Arealet for det omsøkte tomt nr 2, ligger innenfor grensen for 200 års flom og kan derfor være flomutsatt.
Langs elva er det elveforbygging og en elvesti. Vi kan ikke se at allmennheten vil være hindret i å bruke elvestien.
Ved at det kun godkjennes en boligtomt, vil det omsøkte arealet for tomt nr 1 ikke komme i konflikt med hverken flomsone eller den allmenne ferdselen langs elva.

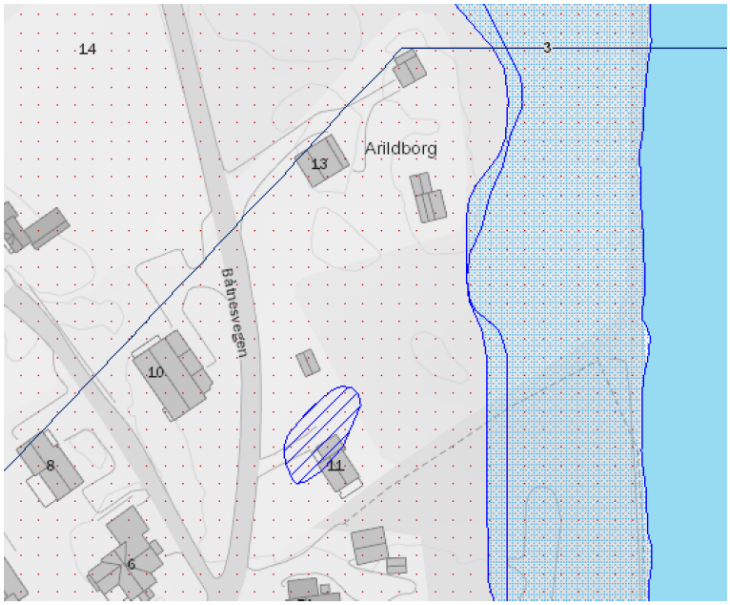

Naturmangfold
Naturmangfoldet omfatter både landskap, geologi, økosystem, naturtyper og arter og skal vurderes som en del av saksbehandlingen, jfr naturmangfoldloven § 7.
§ 8.(kunnskapsgrunnlaget)
Offentlige beslutninger som berører naturmangfoldet skal så langt det er rimelig bygge på vitenskapelig kunnskap om arters bestandssituasjon, naturtypers utbredelse og økologiske tilstand, samt effekten av påvirkninger. Kravet til kunnskapsgrunnlaget skal stå i et rimelig forhold til sakens karakter og risiko for skade på naturmangfoldet. Myndighetene skal videre legge vekt på kunnskap som er basert på generasjoners erfaringer gjennom bruk av og samspill med naturen, herunder slik samisk bruk, og som kan bidra til bærekraftig bruk og vern av naturmangfoldet.

Det som skal vurderes er om tiltaket berører registrerte naturtypelokaliteter, utvalgte naturtyper eller prioriterte arter, om tiltaket ligger i naturvernområde.

Området grenser som nevnt til Reisaelva som er et vernet vassdrag og en nasjonal lakseelv. Vi kan ellers ikke se at det i området er registrert arter eller lokaliteter som det jfr naturmangfoldloven skal tas hensyn til.

Oppsummering
Det er to vilkår som begge må være oppfylt før dispensasjon fra kommuneplanens arealdel kan gis.
1. Hensynene bak bestemmelsen det dispenseres fra, eller hensynene i lovens formålsbestemmelse må **ikke bli vesentlig tilsidesatt, og**
2. I tillegg må fordelen ved å gi dispensasjon være **klart større enn ulempene** etter en samlet vurdering.

Dispensasjonsbestemmelsens første vilkår forutsetter at kommunen løfter og vurderer de generelle hensynene som ligger bak den aktuelle bestemmelsen og lovens formålsbestemmelse, og hvis disse hensynene blir vesentlig tilsidesatt kan det ikke gis dispensasjon.

Dispensasjonssøknader innebærer normalt en viss tilsidesettelse av hensynet bak bestemmelsen det dispenseres fra. Dette utelukker ikke i seg selv at gis dispensasjon. Det er hvor hensynene bak bestemmelsen det søkes dispensasjon fra blir vesentlig tilsidesatt at vilkårene for å gi dispensasjon ikke er tilstede.

I plan og bygningslovens § 19-2, 3. ledd står det *Ved dispensasjon fra loven og forskriften til loven skal det legges særlig vekt på dispensasjonens konsekvenser for helse, miljø, jordvern, sikkerhet og tilgjengelighet.*

Det vesentligste i denne saken blir derfor om hensynene til landbruket på eiendommen, i området, og hensynsonen i kommuneplanens arealdel blir vesentlig tilsidesatt ved en dispensasjon.

Omdisponering av dyrkbare arealer på en slik måte at de ikke kan tilbakeføres til dyrkbare arealer er ikke tillatt jfr jordlovens § 9 og i strid med de nasjonale føringene om jordvernet. Bebygde tomter vil eventuelt bli en varig omdisponering av oppdyrket arealer. Tomtene er for øvrig godt plassert i et hjørne av eiendommen og inntil annet bebygd område, men tomtene sammen med adkomsten vil så godt som beslaglegge ca 3 daa som vil bli uegnet til å høste med dagens landbruksmaskiner.

Arealet til tomt nr 2 er også delvis innenfor flomsonen for 200-års flom og ca halve arealet er i kommuneplanens arealdel avsatt som hensynssone som viktig jordbruksareal nært sentrumsområdene. Disse momentene tilsier at kommuneplanens arealdel og samlet hensynet til landbruk, natur- og friluftsliv blir vesentlig tilsidesatt og dispensasjon kan ikke tilrås. Oppsummert kan vi derfor ikke se at landbruks- natur og friluftsinteresser blir bedre ivaretatt ved gjennomføring av tiltaket.

I fylkesmannens veileder til behandling av dispensasjonssaker framgår det at hvis det fra administrasjonens side ikke er tilrådelig å gi dispensasjon, er det ikke nødvendig å sende saken på høring til statlige myndigheter. Saken har derfor ikke vært på høring. Iflg kommunens delegasjonsreglement skal negative saker legges fram for politisk behandling.

Forslag til annen løsning:
Vi vil forslå at tomt nr 2 avslås. Dette begrunnes med at tomten ligger innenfor flomsone for 200-års flom i Reisaelva og ca 500 m2, dvs 50% av det omsøkte arealet, ligger i LNFR og hensynssone for viktig jordbruksareal. Det resterende omsøkte arealet for denne tomta ligger innenfor areal som er regulert til park/friområde.

Vi vil foreslå at grensene til tomt nr 1 justeres slik at mesteparten av arealet, inkludert adkomst, kommer innenfor arealet som er regulert til boligformål. I tillegg gis det dispensasjon for ca 225 m2 areal til boligformål som er i strid med gjeldende reguleringsplan som er regulert til park. Med denne løsningen vil tomt nr 1, inkludert adkomst fra Båtnesveien, bli totalt ca 1100 m2.

May Halonen
Virksomhetsleder

Deres ref:	Dato
2019/173-3	14.06.2019

Klage på vedtak vedrørende søknad om deling av gnr 43, bnr 1.

Dere begrunner avslaget med at deler av tomt nr.2 er på fulldyrka jord i drift og arealene i kommuneplanens arealdel også er innenfor hensynssonen for verdifullt jordbruksareal nært sentrum, der slikt areal skal ha et spesielt og langsiktig vern i arealforvaltningen.

Jeg vil da nevne noen saker som kommunen har behandlet annerledes (forskjellsbehandling).

Jeg henviser da til gnr 11, bnr 16 som har fått skilt ut tomt på LNFR område. Det er også blitt bygd en bolig der innenfor grensen til 200års flom. Se bilde nedenfor:

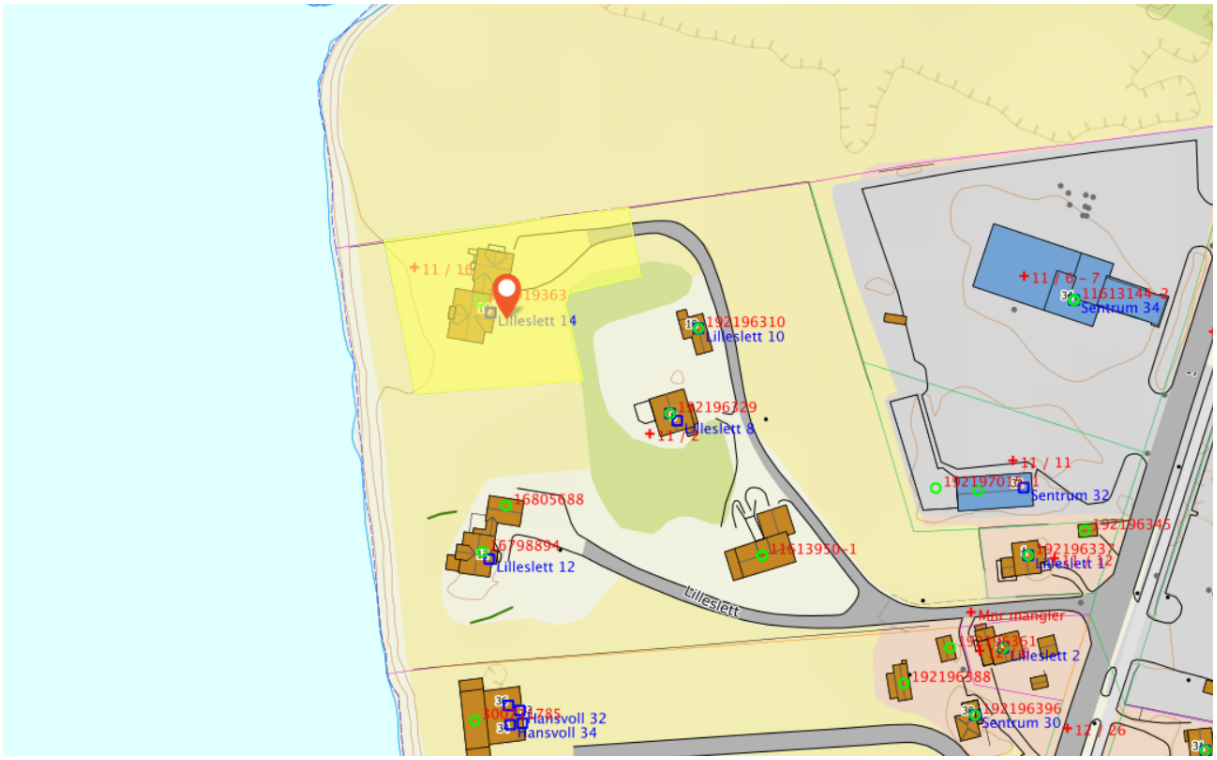

Jeg henviser da til gnr 12, bnr 5 som har fått bygget leiligheter på LNFR område. Det er også blitt bygd innenfor grensen til 200års flom. Se bilde nedenfor:

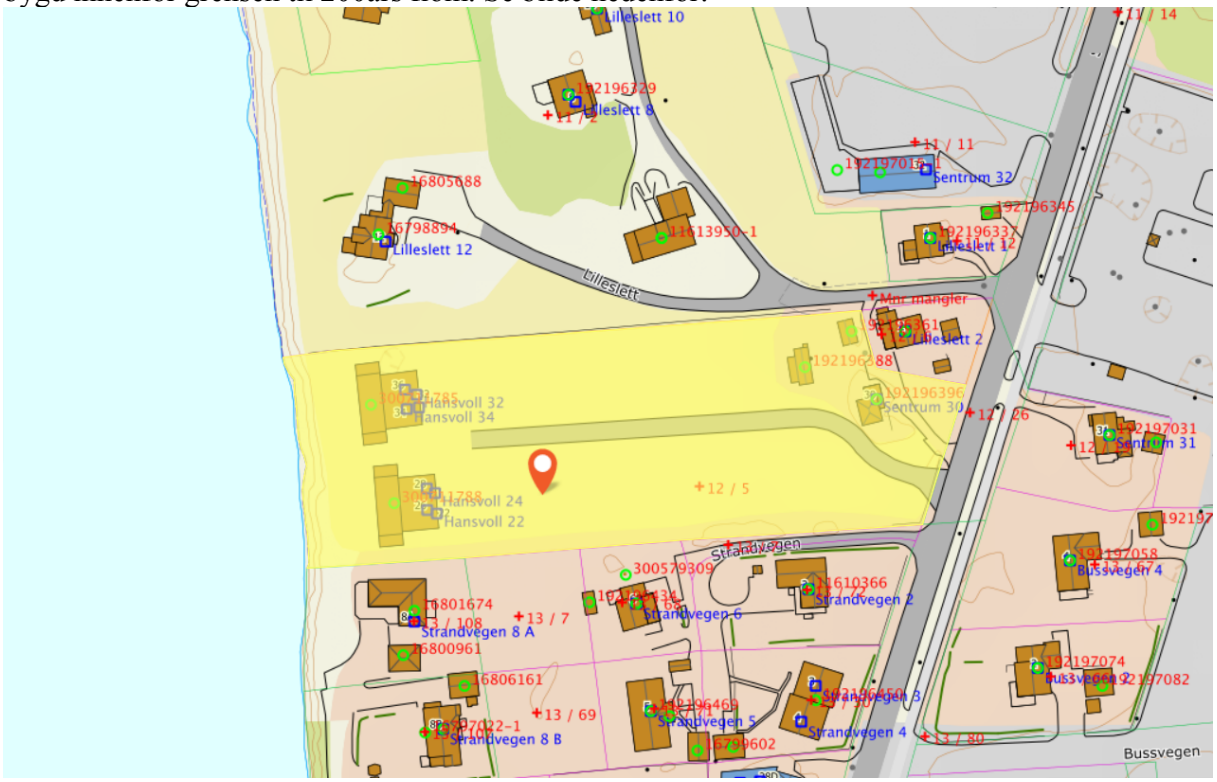

Jeg vil også nevne at det ganske nylig er solgt en stor eiendom som var innenfor LNFR område og nå regulert til 15 bolig tomter. Jeg henviser til gnr 46, bnr 63 og gnr 46, bnr 66. Se bilde nedenfor:



Kommunen har også bygd en ny vei på LNFR område. Der veien går igjennom eiendom gnr 52, bnr 3 og gnr 52, bnr 1. Se bilde nedenfor:



Disse arealene var også innenfor hensynssonen for verdifullt jordbruksareal nært sentrum, der dere nevner at slikt areal skal ha et spesielt og langsiktig vern i arealforvaltningen.

Dere nevner at arealet for tomt nr.2 er innenfor flomsonen for 200års flom og delingsforbudet i 100-sonen fra Reisavassdraget.

Jeg vil da si at dere forskjellsbehandler her også.
Henviser til gnr, bnr (11/16 , 12/5 , 43/19)
Der er det bygget bolig, leiligheter og halti innenfor 200års flomsonen.
Tomt nr.1 og 2 er ikke tegnet noe betydningsfullt nærmere enn de tomtene som er nevnt ovenfor.
Jeg kan heller ikke se noe betydelig fylling av masser på disse tomtene, noe som er mulig å gjøre på disse de er søkt om.
Se bilder nedenfor:

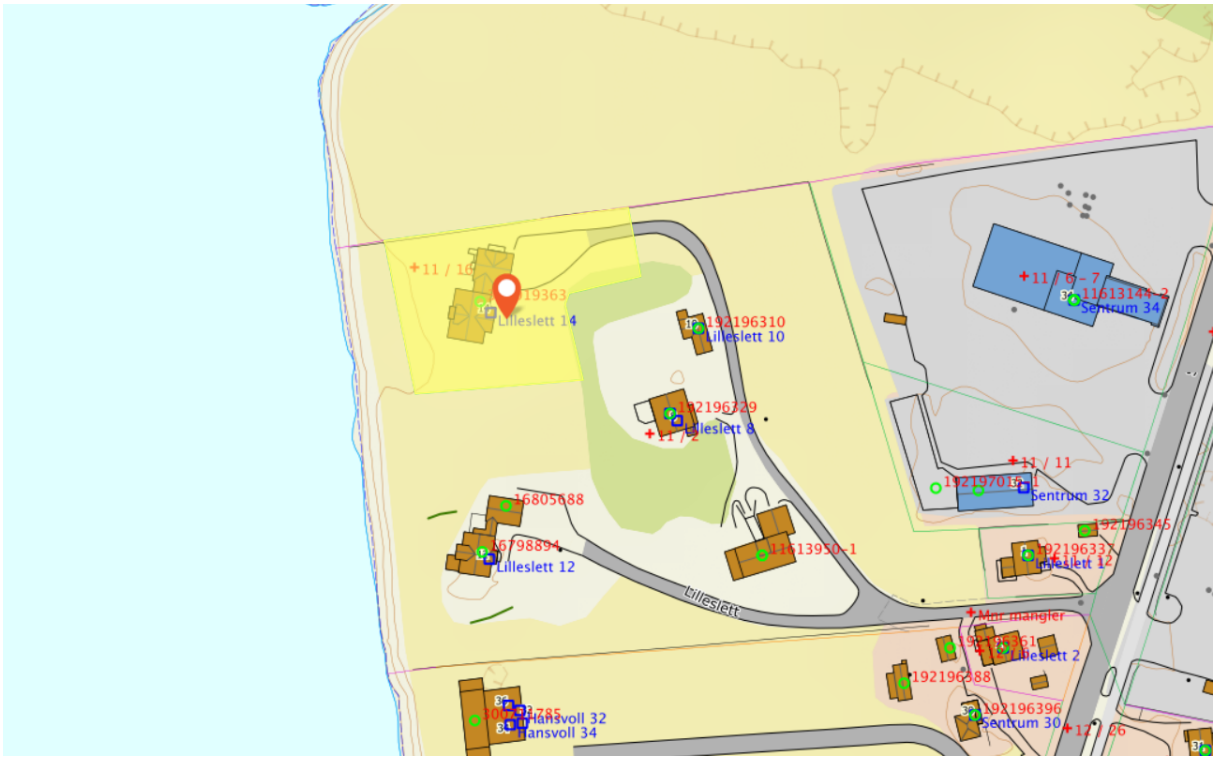

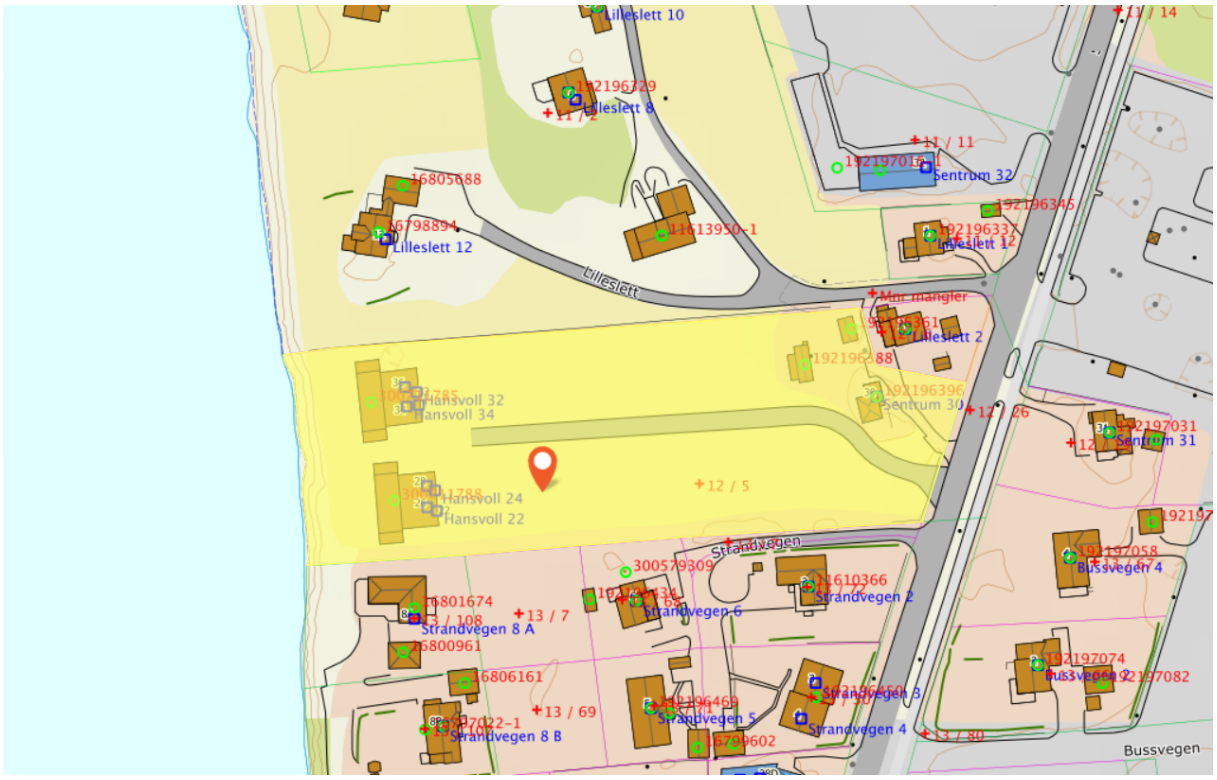
Lilleslett 10
Lilleslett 8
Lilleslett 12
Lilleslett
Sentrum 32
Sentrum 30
Sentrum 31
Hansvoll 32
Hansvoll 34
Hansvoll 24
Hansvoll 22
Strandvegen
Strandvegen 2
Strandvegen 6
Strandvegen 8 A
Strandvegen 8 B
Strandvegen 5
Strandvegen 4
Bussvegen 4
Bussvegen
Mer mangler
+12 / 5
+13 / 7
+13 / 69
+13 / 80

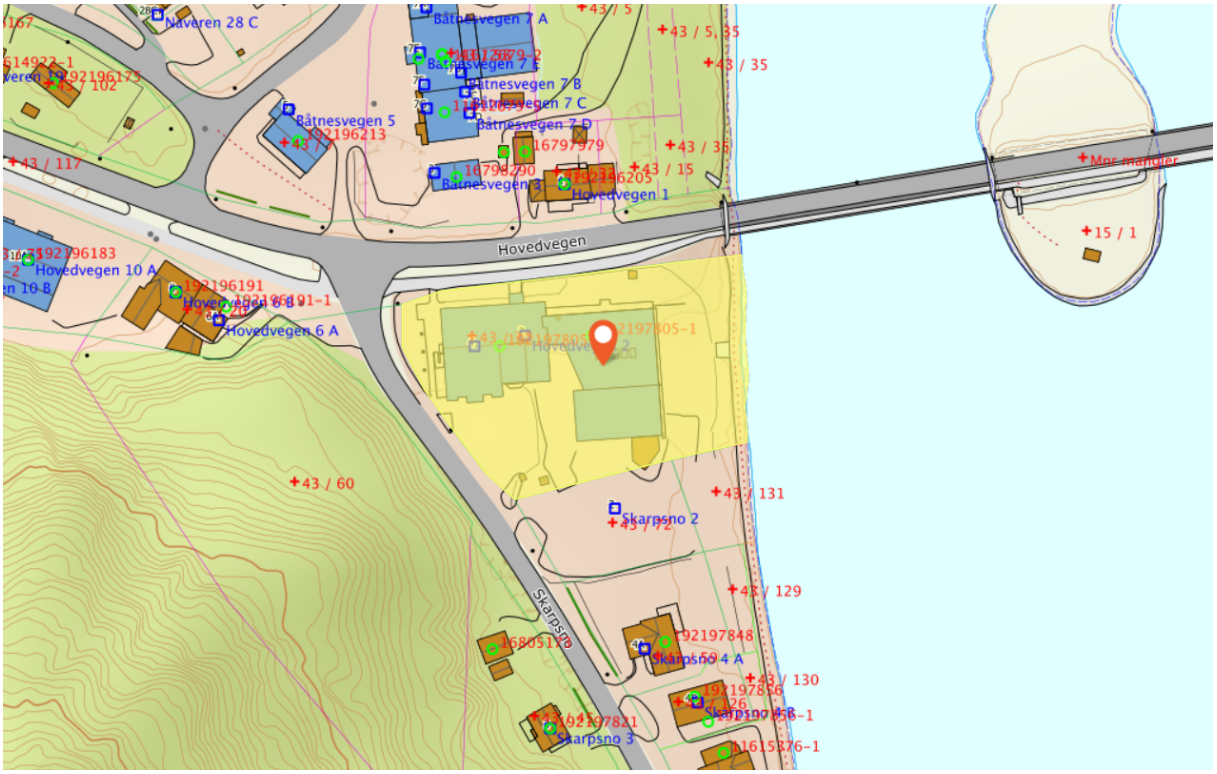
Naveren 28 C
Båtnesvegen 7 A
Båtnesvegen 7 B
Båtnesvegen 7 C
Båtnesvegen 7 D
Båtnesvegen 5
Båtnesvegen 3
Hovedvegen
Hovedvegen 10 A
Hovedvegen 6 A
Hovedvegen 1
Skarpsno
Skarpsno 2
Skarpsno 4 A
Skarpsno 3
Mer mangler
+43 / 5, 35
+43 / 35
+43 / 15
+43 / 117
+43 / 60
+43 / 131
+43 / 129
+43 / 130
+15 / 1

Dere skriver og: Avslaget begrunnes også med at hensynene til framtidig landbruksdrift på eiendommen og i området vil bli vesentlig tilsidesatt.

Jeg vil da be dere å lese brevet fra Trond Hallen en gang til:

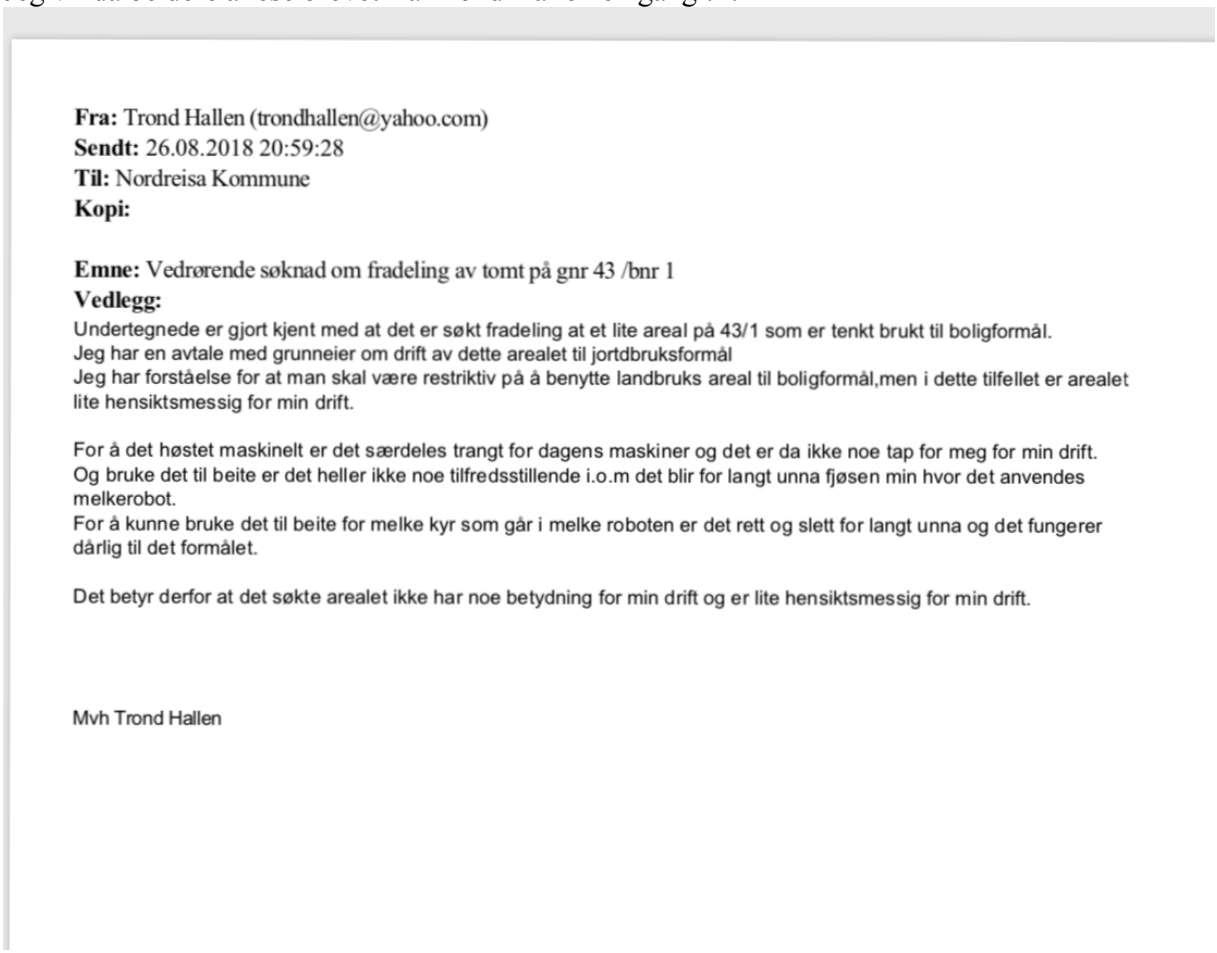

Fra: Trond Hallen (trondhallen@yahoo.com)
Sendt: 26.08.2018 20:59:28
Til: Nordreisa Kommune
Kopi:

Emne: Vedrørende søknad om fradeling av tomt på gnr 43 /bnr 1
Vedlegg:
Undertegnede er gjort kjent med at det er søkt fradeling at et lite areal på 43/1 som er tenkt brukt til boligformål.
Jeg har en avtale med grunneier om drift av dette arealet til jortdbruksformål
Jeg har forståelse for at man skal være restriktiv på å benytte landbruks areal til boligformål,men i dette tilfellet er arealet lite hensiktsmessig for min drift.

For å det høstet maskinelt er det særdeles trangt for dagens maskiner og det er da ikke noe tap for meg for min drift.
Og bruke det til beite er det heller ikke noe tilfredsstillende i.o.m det blir for langt unna fjøsen min hvor det anvendes melkerobot.
For å kunne bruke det til beite for melke kyr som går i melke roboten er det rett og slett for langt unna og det fungerer dårlig til det formålet.

Det betyr derfor at det søkte arealet ikke har noe betydning for min drift og er lite hensiktsmessig for min drift.

Mvh Trond Hallen

Det er i tillegg kommet fram at dette området er både regulert til park og boligformål. Noe som gjør dette hjørnet av tomten enda mer vanskelig for fremtidig jordbruksdrift.
Denne delen av tomten blir hovedsakelig klippet og vedlikehold for synets skyld.

Her ser dere området det blir dyrket jord på. (merket rødt)



Etter deres forslag til tildeling av tomt nr.1 ser dere hvor lite det er igjen av jordbruket. Vi snakker om en liten flik som hverken kan klippes eller dyrkes med dagens maskiner..

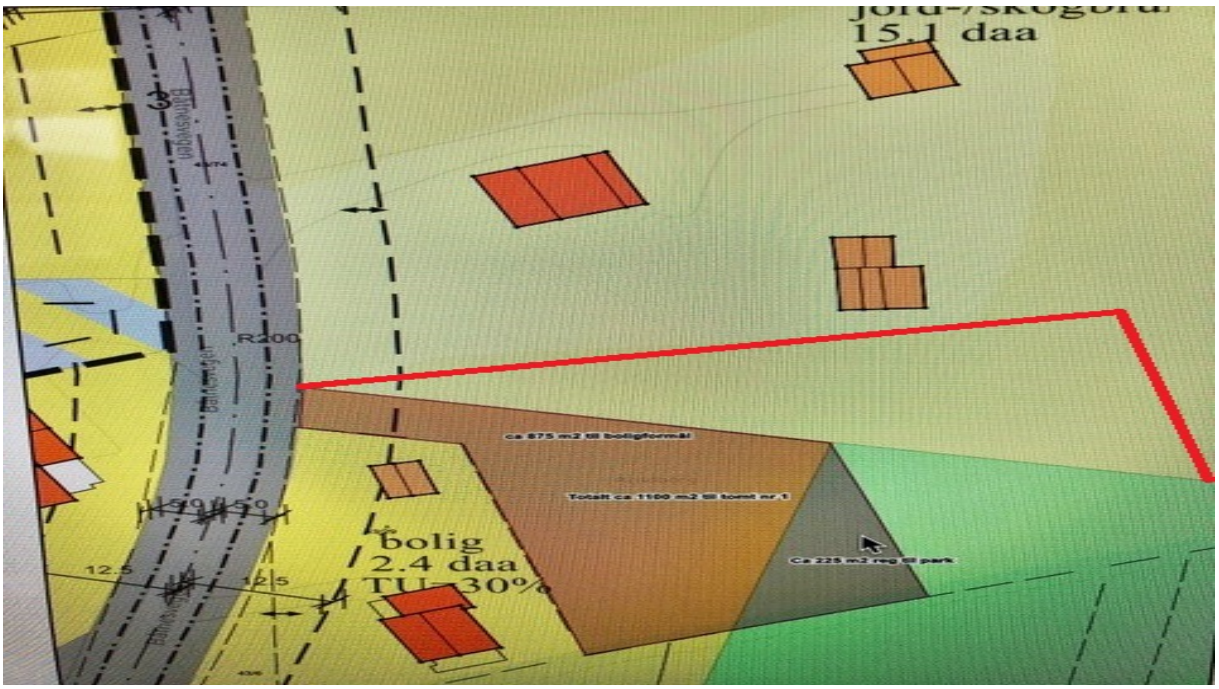

Jeg ser klart større fordel enn ulempe ved å skille ut to boligtomter på denne delen av tomten slik jeg foreslår i bildene nedenfor.





Dere har gitt dispensasjon til å bruke deler av park til boligformål på tomt nr.1. Da ser jeg heller ikke noen ulemper ved å gi dispensasjon til å ta deler av park til tomt nr.2

Dispensasjonen begrunnes med at arealet ikke er tatt i bruk som park.
Jeg vil også nevne at i 2013 hadde ikke formannskapet noe innvending om at deler av eiendommen 47/426 ved veterinærkontoret i Sørkjosen ble omgjort fra park/lek og til boligformål. Dette ble gjort ved en enkel dispensasjonssak uten noen form for høring.

Dere nevner at objektivt sett har eiendommen for lite areal til å drive økonomisk med husdyr, men arealene kan brukes til dyrking av f.eks poteter, jordbær mm.
Dette til tross for at kommunen har gitt tillatelse til tomt nr.1, der er i tillegg regulert som park på store deler av jordet der.

Angående dette har jeg hatt en telefonsamtale med Trond Hallen der han sier at dette overhodet ikke er mulig pga økonomi eller lønnsomhet, det må tilføres nye maskiner og annet div utstyr. Jeg informerte Trond H at det er regulert en boligtomt på dette området og dette vil da gjøre det atskillig vanskeligere å drifte noe som helst der. Han referete til hans tidligere brev og i går testet han ut hvordan det er å ha kyrne der på beite, noe som resulterte i mere arbeid for han da han måtte hente de hjem til melking. (området er for langt unna)

Landbruksnæringen er avhengig av sikker og effektiv drift for at de kan drive lønnsomt. Man skulle jo tru at kommunen har interesse i at landbruket er lønnsom.

En annen ting dere skriver er at samfunnsinteressene i forhold til bosetting kan heller ikke vektlegges i dette tilfellet da eiendommen ligger nært Storslett sentrum og det er flere regulerte boligfelt hvor det er ledige boligtomter.
Jeg ber derfor om at det tas hensyn til at det ikke er ønskelig å bo i trangt boligfelt. Noe som de aller fleste tomtene for salg nært sentrum er og kommer til å bli.
Det bør legges vekt på at mine barn ønsker å bo på sin hjemplass.
En av fordelene ved å bo på landet (Nordreisa) er at en ikke trenger å bo oppå hverandre.

Dere mener og at konflikter ofte knyttet til støv, støy og lukt fra fjøs, beitedyr, helge- og nattarbeid og bruk av driftsveier, utmark eller nydyrking av jord skaper konflikter.
Både jeg og mange andre bor i nærheten av dette jordbruket. Verken jeg eller mine barn har eller har hatt noen problemer i tilknytning til dette.

Kommunen hevder også at eiendommene vil kunne få en lav takst ved at en binder opp forkjøpsrett innen familie. Deres politikk er ofte motsatt at de ønsker at landbrukseiendom takstes lavt.

Slik jeg ser denne saken er den urimelig og forskjellsbehandlet av kommunen når jeg sammenligner alle de andre dispensasjonene og min søknad.
Dette er absolutt ikke en akseptabel behandling som er utført av kommunen.

Med vennlig hilsen
Svein Harald Severinsen

Fra: Svein H Severinsen (svein.hse@gmail.com)
Sendt: 01.08.2019 10:58:18
Til: May Halonen
Kopi:

Emne: 2019/173-3
Vedlegg:

Fra: **Svein H Severinsen** svein.hse@gmail.com
Emne:
Dato: 1. august 2019 kl. 09:58
Til:



Deres ref: 2019/173-3 **Dato 01.08.2019**

May Halonen
Virksomhetsleder

Hei.

Nei vi er ikke fornøyd med fradelingen av tomt nr.1
Vist dere ser på tomt nr.1 så er det veldig vanskelig å bygge et moderne 1. etasjes hus med garasje på tomta, der vi må ta hensyn til innkjørsel i forbindelse med garasje. Også at hus og garasje skal ha en avstand på 4 meter fra nabogrense, noe som resulterer i at denne tomten blir for liten.

En annen ting er at man må ta hensyn til vær og vindretninger på Storslett, man må kunne vri litt på hus og garasje inne på tomten.

Det som er merket med rødt er ca tomt.1 som dere har fradelt. Og det blåe er ca. park som er på tomten. Vis dere studerer dette bildet med all vegetasjon så er det ikke mye igjen av dette ''hjørnet''.
Jeg ser det som klart større fordel enn ulempe og utvide tomt nr.1 og fradele tomt.2 slik vi har foreslått.

Mvh. Svein Harald Severinsen.



Nordreisa kommune
Utvikling

Svein Harald Severinsen
Båtnesvegen 13
9151 Storslett

Deres ref:	Vår ref:	Løpenr.	Arkivkode	Dato
	2019/173-5	6262/2019	1942/43/1	21.06.2019

Midlertidig svar - klage på vedtak om deling gnr 43, bnr 1

Forvaltningslovens §11 A, andre og tredje ledd
"Dersom det må ventes at det vil ta uforholdsmessig lang tid før en henvendelse kan besvares, skal det forvaltningsorganet som mottok henvendelsen, snarest mulig gi et foreløpig svar. i svaret skal det gjøres rede for grunnen til at henvendelsen ikke kan behandles tidligere, og så vidt mulig angis når svar kan ventes. Foreløpig svar kan unnlates dersom det må anses som åpenbart unødvendig.

I saker som gjelder enkeltvedtak, skal det gis foreløpig svar etter annet ledd dersom en henvendelse ikke kan besvares i løpet av en måned etter at den er mottatt."

Nærmere opplysninger om hvorfor saken ikke kan avgjøres med en gang:

Vi har den 14.6.19 mottatt din klage på vedtak om deling av gnr 43, bnr 1. Det politiske utvalget som behandlet saken har hadde den 13.6.19 sitt siste møte før sommeren. Neste møte er satt opp den 29.8.19 og vi håper å kunne ta opp klagen til behandling da.

Det som er uklart i klagen er om dere er fornøyd med den tomta som er godkjent fradelt? Altså tomt nr 1? Vi ønsker en tilbakemelding på det før vi behandler klagen.

Med vennlig hilsen

May Halonen
Virksomhetsleder
Mail: may.halonen@nordreisa.kommune.no

Dokumentet er produsert elektronisk, og har derfor ingen signatur.

Forslag til en boligtomt gnr 43-1

Dato: 08.05.2019 Målestokk: 1:500 Koordinatsystem: UTM 35N

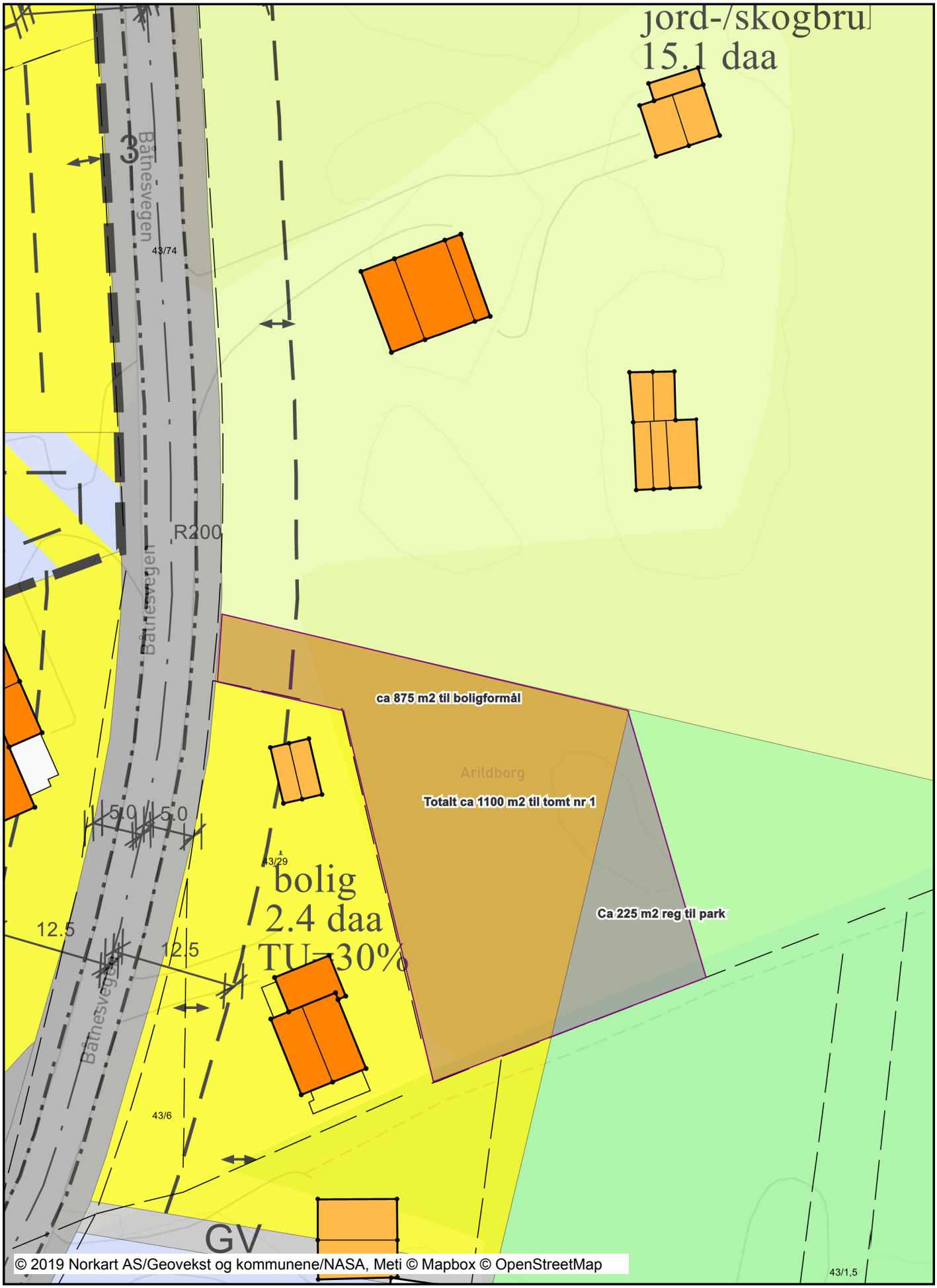

Tegnforklaring



Ny Sak

SØKNAD OM DELING AV GRUNNEIENDOM

NORDREISA KOMMUNE
12 FEB 2019
SAKSNR.
LØPENR.
ARK.KODE

Søknaden/rekvisisjonen framsettes i medhold av plan- og bygningslovens § 20-1, m) - jf. Kap 20, og matrikkellovens kap 3 og 7.

Kommunens stempel og saksnummer:

Nordreisa kommune
Postboks 174
9156 STORSLETT

Rekvisisjon av oppmålingsforretning:

- ☒ Rekvisisjon av oppmålingsforretning ved godkjenning
- ☐ Utsettelse av oppmålingsforretning til dato
- ☐ Oppretting av ny matrikkelenhet uten fullført oppmålingsforretning

Oppmålingsforretning er en gebyrbelagt tjeneste som kreves inn etterskuddsvis

1. Søknaden/rekvisisjonen gjelder følgende eiendom(mer):

Gnr.	Bnr.	Eiendomsadresse
43	1	

2. Søknad/rekvisisjon, hovedformål/type:

Alternativ: 1

Eventuell merknad.

Alternativene er:
1. Fradeling av tomt/parsell med oppmålingsforretning
2. Fradeling av tilleggsparsell med oppmålingsforretning
3. Fradeling av anleggseiendom (volum)
4. Arealoverføring

3. Selvstendig bruksenhet eller tilleggsparsell:

Selvstendig tomt/bruksenhet: ☒ JA ☐ NEI

Tilleggsparsell til eiendommen:

Dersom svaret er NEI, angi gårds- og bruksnummer på eiendommen tilleggsarealet skal legges til

4. Hjemmelshavers navn, adresse, dato, telefon og underskrift: (flere enn 3 eiere, bruk tilleggsskjema)

Hjemmelshaver – bruk blokkbokstaver	Adresse	Postnr/-sted
Svein Harald Severinsen	Båtnesvegen 13	9151 Storslett

Underskrift	Dato	Telefon	Merknader
Svein H. Severinsen	15/9-2018	90595621	

Hjemmelshaver – bruk blokkbokstaver	Adresse	Postnr/-sted

Underskrift	Dato	Telefon	Merknader

Hjemmelshaver – bruk blokkbokstaver	Adresse	Postnr/-sted

Underskrift	Dato	Telefon	Merknader

Eventuell kontaktperson	Adresse	Postnr/-sted	Telefon

5. Spesifiser formål, størrelse og antall parseller som søkes fradelt, tegn inn parsellen(e) på kart:

Parsell nr. (merk på kart)	Formål	Areal i m² /Volum i m³	Antall parseller	Navn og adresse på evt kjøper/fester
1	Ny bolig	ca. 1000		
2	Ny bolig	ca 1000		barn av eier

6. Samtidig søkes om dispensasjon fra:

Alternativ: 1 og 3

Annet

Alternativer:
1. Arealbruken i kommune)plan eller kommunedelplan
2. Arealbruken i regulerings- eller bebyggelsesplan
3. Bygge- og deleforbud i 100-metersbeltet langs sjøen - § 1-8
4. Annet

6b. Begrunnelse for dispensasjon:

Angi begrunnelse her eller bruk eget ark

Tomtene er plassert i et hjørne av eiendommen som er til dels vanskelig å høste med dagens utstyr. Dette er den beste plasseringa på min eiendom.

7. Atkomst og avkjørsel:

Europa-, riks- eller fylkesveg nr: ☐	Kommunal veg ☒	Privat veg ☐	Avkjørselstillatelse gitt ☐ JA
Anlegge ny avkjørsel ☒	Utvidet bruk av eksisterende ☐		Kun gangatkomst ☐ JA

8. Vannforsyning og avløp:

Vannforsyning tilknyttes offentlig nett: ☒ JA ☐ NEI

Beskriv vannforsyning:

Avløp tilknyttes offentlig nett: ☒ JA ☐ NEI

Beskriv avløpsløsning:

Hvis Nei, beskriv vann- og avløpsløsningen nærmere

9. Plass for merknader/tilleggsopplysninger:

Fra: Trond Hallen (trondhallen@yahoo.com)
Sendt: 26.08.2018 20:59:28
Til: Nordreisa Kommune
Kopi:

Emne: Vedrørende søknad om fradeling av tomt på gnr 43 /bnr 1
Vedlegg:

Undertegnede er gjort kjent med at det er søkt fradeling at et lite areal på 43/1 som er tenkt brukt til boligformål.
Jeg har en avtale med grunneier om drift av dette arealet til jortdbruksformål
Jeg har forståelse for at man skal være restriktiv på å benytte landbruks areal til boligformål,men i dette tilfellet er arealet lite hensiktsmessig for min drift.

For å det høstet maskinelt er det særdeles trangt for dagens maskiner og det er da ikke noe tap for meg for min drift.
Og bruke det til beite er det heller ikke noe tilfredsstillende i.o.m det blir for langt unna fjøsen min hvor det anvendes melkerobot.
For å kunne bruke det til beite for melke kyr som går i melke roboten er det rett og slett for langt unna og det fungerer dårlig til det formålet.

Det betyr derfor at det søkte arealet ikke har noe betydning for min drift og er lite hensiktsmessig for min drift.

Mvh Trond Hallen

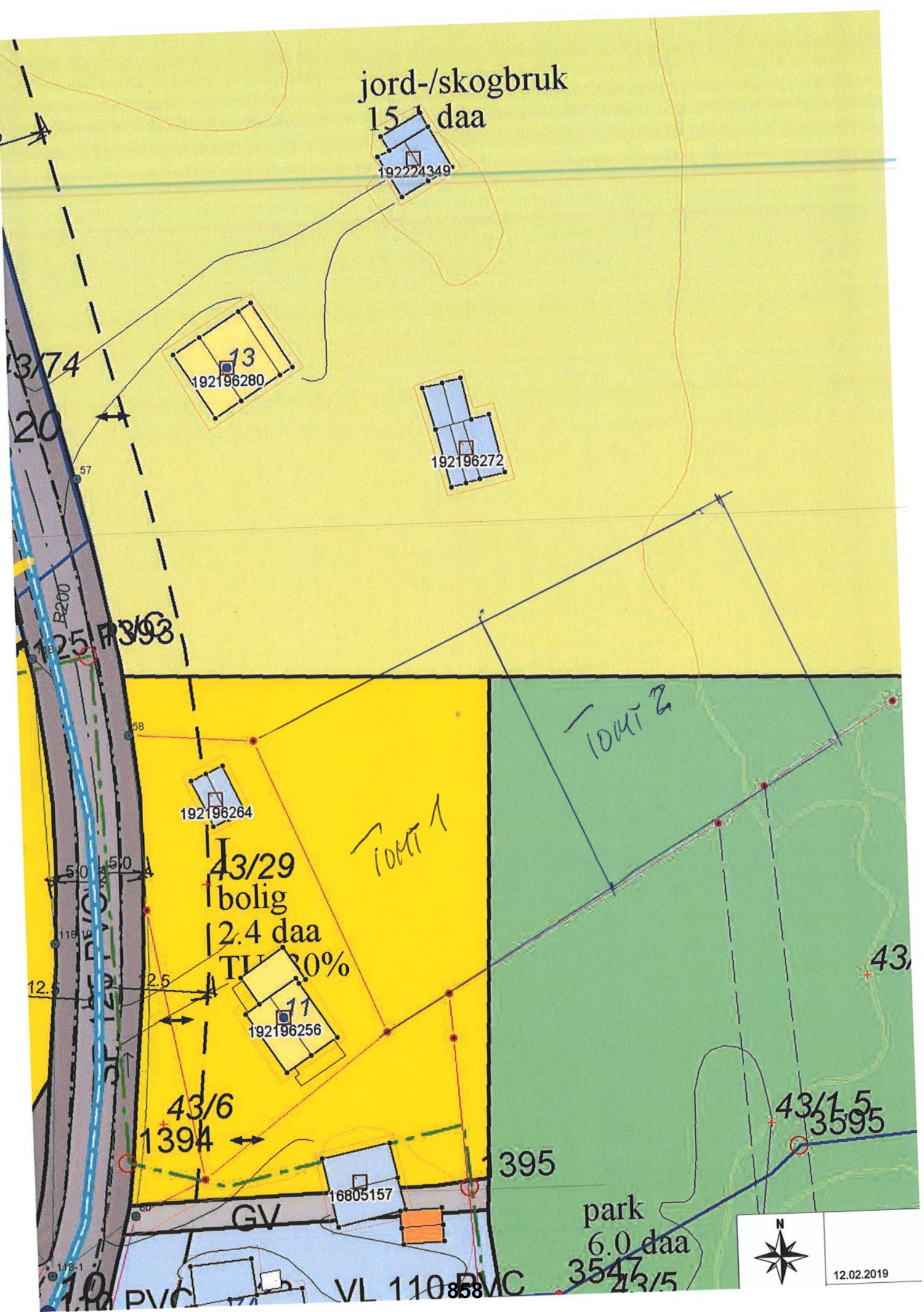
jord-/skogbruk
15 daa
192224349
13
192196280
192196272
43/74
20
57
R200
1125
58
192196264
43/29
bolig
2.4 daa
TU 30%
Tomt 1
Tomt 2
5.0
5.0
12.5
12.5
11
192196256
43/6
1394
1395
16805157
GV
park
6.0 daa
43/1.5
3595
43/5
3547
VL 110 PVC
N
12.02.2019

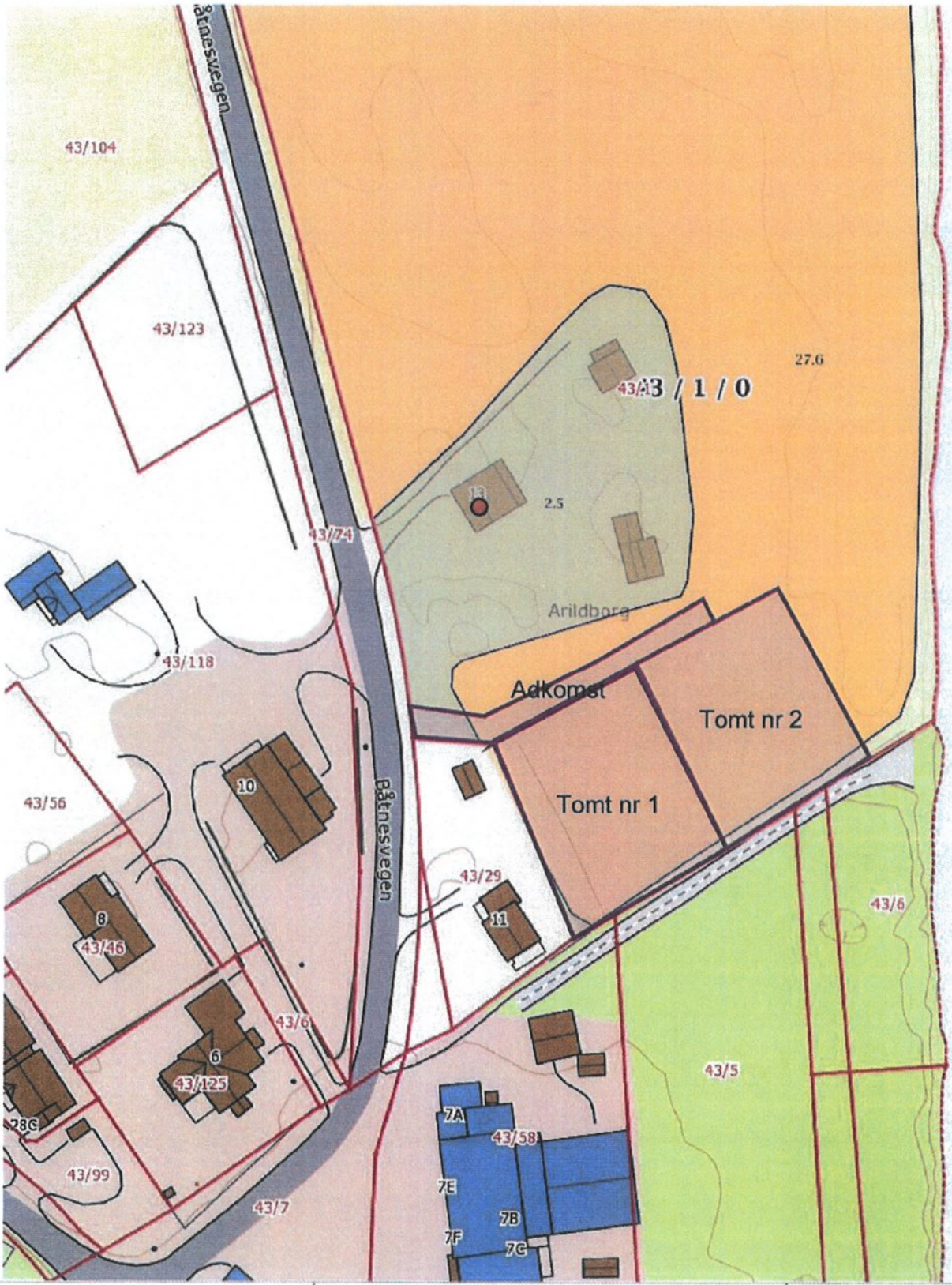

0 10 20 30m

Målestokk 1 : 1000 ved A4 utskrift

Utskriftsdato: 15.09.2017

GÅRDSKART 1942-43/1

Tilknyttede grunneiendommer:

43/1

NIBIO

NORSK INSTITUTT FOR BIOØKONOMI

Markslag (AR5) 13 klasser

TEGNFORKLARING		AREALTALL (DEKAR)	
I	Fulldyrka jord	27.6	
II	Overflatedyrka jord	0.0	
III	Innmarksbeite	0.0	27.6
S	Skog av særs høg bonitet	0.0	
H	Skog av høg bonitet	0.0	
M	Skog av middels bonitet	7.1	
L	Skog av lav bonitet	0.0	
i	Uproduktiv skog	207.7	214.8
≈	Myr	0.9	
	Åpen jorddekt fastmark	13.6	
	Åpen grunnlendt fastmark	36.7	51.2
	Bebygd, samf, vann, bre	7.4	
	Ikke klassifisert	0.0	7.4
	Sum:	301.0	301.0

Kartet viser en presentasjon av valgt type gårdskart for valgt eiendom. I tillegg vises bakgrunnskart for gjenkjennelse. Areal-statistikken viser arealer i dekar for alle teiger på eiendommen. Det kan forekomme avrundingsforskjeller i arealtallene.

Ajourføringsbehov meldes til kommunen.

— Arealressursgrenser

Eiendomsgrenser

GULE SIDER
Oppdag nærheten. Søk lokalt.



"Båtnesveien 13"

1. Båtnesvegen 13
   9151 Storslett

Nordreisa kommune
Ráissa suohkan
Raisin komuuni

Arkivsaknr: 2019/841-2
Arkiv: M50
Saksbehandler: Bente Fyhn
Dato: 25.07.2019

Saksfremlegg

Utvalgssak	Utvalgsnavn	Møtedato
52/19	Nordreisa miljø-, plan og utviklingsutvalg	04.09.2019

Klage på søknad om fritak for renovasjon på eiendommen 85/7 i Nordreisa kommune

Henvisning til lovverk:
Renovasjonsforskriften for renovasjon i kommunene Nordreisa, Kvænangen, Skjervøy, Kåfjord, Lyngen og Storfjord

Vedlegg
1 Søknad om fritak for renovasjon for gnr. 1942/85/1
2 Epost

Rådmannens innstilling

Med bakgrunn i vedtatte forskrift avslås søknad fra Tore Eriksen om fritak for renovasjon for eiendommen 85/7 i Nordreisa kommune. Vedtak gjort av Avfallsservise AS opprettholdes.

Saksopplysninger

Tore Eriksen har søkt om fritak fra renovasjonsordningen for eiendom gnr 85, bnr 7, han skriver:

«Jeg har en fritidseiendom 85/7 «Vik» i Nordreisa kommune, jeg har nå mottatt faktura fra Avfallsservice for renovasjon av eiendommen.
Mikkelvik er ei vegløs bygd ca 3-4 km fra nærmeste offentlige veg, jeg vet ikke hvor det finnes container for deponering av avfall. All min ferdsel til eiendommen skjer med båt, så da blir det enkleste måte å ta med seg avfall til Skjervøy hvor jeg bor. Jeg finner det da urimelig at jeg skal betale for en renovasjonstjeneste som jeg ikke kan benytte, håper på forståelse for dette og at jeg slipper å betale for dette i ettertid.»

Vurdering

I lov og lokal forskrift er det lagt opp til at det skal betales avgift for renovasjon for alle registrerte grunneiendommer og fritidseiendommer.

Så lenge eiendommen benyttes som fritidsbolig, selv i begrenset omfang, så må det være en ordning hvor eier får levert sitt avfall, og at avfallet blir behandlet på en forsvarlig måte. En forsvarlig behandling av avfall er blitt et stadig viktigere tema. Frivillige lag og foreninger

bruker store ressurser på rydding i utmark og i strandsonen. Det er derfor viktig at eiere av boliger og fritidsboliger også leverer sitt avfall til et godkjent avfallsmottak.

Det å kunne gi fritak med begrunnelse av at eieren også bor i samme kommune og kan ta med avfall til egen bolig danner ikke grunnlag for fritak. Dette er avklart i egen sak av sivilombudsmannen.

I en sak fra Kvinesdal kommune fra 2008 skriver sivilombudsmannen blant annet: Forurensingsloven kap.5 gir kommunene rettet og plikt til å ha en renovasjonsordning. *Renovasjonsavgift, gitt med hjemmel i forurensingsloven §34, kan pålegges alle eiendommer og avgiften skal være betaling for tilbudet om renovasjonstilbudet, ikke for hvilken faktisk bruk den enkelte eiendom gjør seg av tilbudet. Hvorvidt klageren i denne saken benytter seg av renovasjonstilbudet eller velger å ta med hytteavfallet hjem, har derfor i utgangspunktet ingen betydning for deres plikt til å betale for hytterenovasjon.*

Avfallsservice AS

Deres ref:	Vår ref.:	Deres dato:	Vår dato:
	S.Pedersen		01.07.2019



Nordreisa kommune
Postboks 174
9156 STORSLETT

SØKNAD OM FRITAK FOR RENOVASJONS FOR EINDOMMEN 85/7 I NORDREISA KOMMUNE

Bakgrunn
Tore Eriksen eier fritidseiendommen gnr.85, bnr.7 i Mikkelvik på Hamneidet. Han søker om fritak for renovasjonsavgift.

Nordreisa kommune har i juni 2013 vedtatt en ny forskrift for renovasjon og slamtømming i kommuner tilsluttet Avfallsservice AS.

I forskriftens § 2 står følgende:

> ***Alle fritidseiendommer som ligger i renovasjonsområdet omfattes av renovasjonsforskriften****. Kommunen kan etter søknad unnta enkelte eiendommer fra renovasjonsordningen.*
>
> *Denne forskriften gjelder kildesortering, innsamling, oppsamling og transport av husholdningsavfall. I tillegg omfatter forskriften innsamling, oppsamling og transport av farlig avfall fra husholdninger såfremt mengden ikke overstiger den grensen som til enhver tid gjelder i forskrift om farlig avfall.*
>
> *Forskriften omfatter også innsamling og behandling av slam fra husholdninger og fritidsabonnement*

Søknad om fritak
I sin søknad på e-post skriver Tore Eriksen følgende:

> *Jeg har en fritidseiendom 85/7 "Vik" i Nordreisa kommune, jeg har nå mottatt faktura fra Avfallsservice for renovasjon av eiendommen.*
>
> *Mikkelvik er en veglos bygd ca.3-4 km. Fra nærmeste offentlige veg, jeg vet ikke hvor det finnes container for deponering av avfallet. All min ferdsel til eiendommen skjer med båt, så da blir enkleste måte å ta med seg avfall til Skjervøy hvor jeg bor.*
>
> *Jeg finner det da urimelig at jeg skal betale for en renovasjonstjeneste som jeg ikke kan benytte, håper på forståelse for dette og at jeg slipper å betale for dette i ettertid.*

Adresse	Telefon	Faks	Galsomelen Fyllplasss
Hovedvn. 62	77 77 00 00	77 77 00 01	77 76 73 77
9152 Sørkjosen	**E-post:** firmapost@avfallsservice.no		**Hjemmeside:** www.avfallsservice.no

Avfallsservice AS

Vurdering
I lokal forskrift er det lagt opp til at det skal betales avgift for renovasjon for alle registrerte grunneiendommer og fritidseiendommer.

Så lenge eiendommen benyttes som fritidsbolig, selv i begrenset omfang, så må det være en ordning hvor eier får levert sitt avfall, og at avfallet blir behandlet på en forsvarlig måte. En forsvarlig behandling av avfall er blitt et stadig viktigere tema. Frivillige lag og foreninger bruker store ressurser på rydding i utmark og i strandsonen. Det er derfor viktig at eiere av boliger og fritidsboliger også leverer sitt avfall til et godkjent avfallsmottak.

Det å kunne gi fritak med begrunnelse av at eieren også bor i samme kommune og kan ta med avfall til egen bolig danner ikke grunnlag for fritak. Dette er avklart i egen sak av sivilombudsmannen.

I en sak fra Kvinesdal kommune fra 2008 skriver sivilombudsmannen blant annet:
Forurensningsloven kap. 5 gir kommunene rett og plikt til å ha en renovasjonsordning. Renovasjonsavgift, gitt med hjemmel i forurensningsloven § 34, kan pålegges alle eiendommer og avgiften skal være betaling for renovasjonstilbudet, ikke for hvilken faktisk bruk den enkelte eiendom gjør seg av tilbudet. Hvorvidt klagerne i denne saken benytter seg av renovasjonstilbudet eller velger å ta med hytteavfallet hjem, har derfor i utgangspunktet ingen betydning for deres plikt til å betale for hytterenovasjon.

Avslutning
Med bakgrunn i vedtatte forskrift §2 avslås søknaden fra Tore Eriksen om fritak for renovasjon for eiendommen 85/7 i Nordreisa kommune.

Saken oversendes kommunen for endelig avgjørelse

Med vennlig hilsen

Sigleif Pedersen
Daglig leder
Tlf dir 91651142

Vedlegg:
Søknad fra Tore Eriksen

Sigleif Pedersen

Fra: Firmapost / Avfallsservice AS
Sendt: 23. mai 2019 07:37
Til: Sigleif Pedersen
Emne: VS: Klage på renovasjonsavgift.

Med vennlig hilsen
Avfallsservice AS

Sigleif Pedersen
Daglig leder
tlf 7777 0000 / dir 91651142
Galsomelen 56, 9151 STORSLETT
sigleif@avfallsservice.no

Fra: Nordreisa Kommune <postmottak@nordreisa.kommune.no>
Sendt: 22. mai 2019 13:04
Til: Firmapost / Avfallsservice AS <Firmapost@avfallsservice.no>
Kopi: tore-eriksen@hotmail.no
Emne: FW: Klage på renovasjonsavgift.

Hei.
Din henvendelse er sendt til Avfallsservice.

Med hilsen
Servicetorget
Maylill Henriksen

From: Tore Eriksen <tore-eriksen@hotmail.no>
Sent: Tuesday, May 21, 2019 10:17 PM
To: Nordreisa Kommune <postmottak@nordreisa.kommune.no>
Subject: Klage på renovasjonsavgift.

Hei !

Jeg har en fritidseiendom 85/7 "Vik" i Nordreisa kommune, jeg har nå mottatt faktura fra Avfallsservice for renovasjon av eiendommen.

Mikkelvik er en vekgløs bygd ca.3-4 km. Fra nærmeste offentlige veg, jeg vet ikke hvor det finnes container for deponering av avfallet. All min ferdsel til eiendommen skjer med båt, så da blir enkleste måte å ta med seg avfall til Skjervøy hvor jeg bor.

Jeg finner det da urimelig at jeg skal betale for en renovasjonstjeneste som jeg ikke kan benytte, håper på forståelse for dette og at jeg slipper å betale for dette i ettertid.

Mvh

Tore Eriksen

Nordreisa kommune
Ráissa suohkan
Raisin komuuni

Arkivsaknr: 2018/1164-3
Arkiv: 200
Saksbehandler: Rita Toresen
Dato: 23.08.2019

Saksfremlegg

Utvalgssak	Utvalgsnavn	Møtedato
18/19	Nordreisa helse- og omsorgsutvalg	03.09.2019
33/19	Nordreisa oppvekst- og kulturutvalg	29.08.2019
53/19	Nordreisa miljø-, plan og utviklingsutvalg	04.09.2019
	Nordreisa kommunestyre	

Kommunebarometeret 2019

Vedlegg
1 Kommunebarometeret 2019 - Nordreisa kommune

Saksprotokoll i Nordreisa oppvekst- og kulturutvalg - 29.08.2019

Behandling:

Vedtak:

Saksprotokoll i Nordreisa helse- og omsorgsutvalg - 03.09.2019

Behandling:

Vedtak:

Rådmannens innstilling

Kommunebarometeret for 2019 tas til orientering.

Saksopplysninger

Kommunebarometeret er en sammenligning mellom kommuner utført av Kommunal rapport, og ble første gang publisert i 2010. I rapporten rangeres kommunene etter 152 nøkkeltall, på tvers av 12 ulike kategorier. Kommunebarometeret er en rangering og ikke en vurdering om tjenesten er god nok eller ikke. På de punktene kommunen kommer dårlig ut vil det likevel være naturlig å anta at det kan være noe å hente på å se hva andre kommuner gjør. De viktigste er imidlertid å sammenligne egen kommunens utvikling fra år til år.

De 5 % «beste» verdiene innenfor ett nøkkeltall får karakteren 6, som er toppkarakter. De 5 % «dårligste» innen ett nøkkeltall får karakteren 1, som er bunnkarakter. De som får karakteren 3,5 vil være en «normalkommune», og ligge midt mellom topp- og bunnivå.
Befolkningsgrunnlaget vil påvirke flere av indikatorene.

Vekting på de 12 kategoriene er som følger:

Kategori	Vektet (%)
Grunnskole	20 %
Pleie og omsorg	20 %
Barnevern	10 %
Barnehage	10 %
Helse	7,5 %
Sosialtjeneste	7,5 %
Kultur	2,5 %
Økonomi	10,0 %
Enhetskostnad	5,0 %
Miljø og ressurser	2,5 %
Saksbehandling	2,5 %
Vann, avløp og renovasjon	2,5 %

I årets kommunebarometer er Nordreisa kommune rangert som nummer 375 på landsnivå og nr 20 på fylkesnivå, korrigert for økonomiske rammebetingelser. 46 % av nøkkeltallene er forbedret siste år. På landsbasis er det en nedgang med 4 plasser fra 2018.

Nedenfor vises plasseringen samlet sett i forhold til øvrige kommuner i Norge, samt historiske plasseringer. Oversikten viser plasseringen i kommunebarometeret i perioden 2010 – 2019:

	2010	2011	2012	2013	2014	2015	2016	2017	2018	2019
Nøkkeltallene alene	252	229	377	395	362	337	269	376	364	380
Totaltabellen - justert for økonomiske forutsetninger	233	273	377	397	353	337	267	381	371	375
Grunnskole	30	373	402	405	406	271	278	394	386	358
Pleie og omsorg	201	199	269	226	241	291	282	106	86	216
Barnevern	392	288	349	337	262	339	178	352	399	388
Barnehage	205	142	60	111	101	158	130	287	110	114
Helse			334	290	229	305	257	310	194	317
Sosial	114	56	26	83	107	162	153	284	130	252
Kultur		215	245	236	208	211	238	275	304	133
Miljø og ressurser	240		257	397	262	85	108	112	106	294
Saksbehandling			199	130	31		185		345	176
Vann og avløp			81	369	43	242	319	289	220	332
Økonomi	412	396	368	373	378	336	355	170	202	225
Kostnadsnivå		34	51	129	1	234	47	50	206	204
Nøkkeltall i bruk i barometeret	47	69	110	116	127	123	126	141	152	151
Antall kommuner rangert totalt	429	429	429	429	428	428	428	426	423	422

I vedlegget «Kommunebarometeret 2019 – Nordreisa kommune» er det gitt en nærmere beskrivelse av hver kategori, samt karaktersetting ut fra sammenligning med øvrige kommuner i Norge. Det er ut fra den karaktersettingen denne saken bygger på. Det blir gitt vurderinger og eventuelle tiltak for å bedre tjenestetilbudet innenfor ulike områder der kommunen får bunnkarakter, dvs rød farge.

Kommentarer og eventuelle tiltak

Grunnskole

- Fysisk aktivitet: Elevtimer per år 5.-7.trinn
  - 25 årstimer på 5., 6. trinn og 26 årstimer på 7. trinn. Det blir 76 timer som er kravet fra UDIR.
  -
- Spesialundervisning: Andel elever med spesialundervisning 5.-7.trinn snitt siste år
  - Undervisning i grunnleggende ferdigheter på 1.-4. trinn har ikke vært tilfredsstillende og mange elever starter på mellomtrinnet med for dårlige ferdigheter i lesing, regning og skriving. Mellomtrinnet har ikke klart å sette inn gode nok tiltak for løfte elevene og for mange har blitt henvist PPT og mange elever har fått vedtak om litt spesialundervisning. Tiltak: Det må arbeides mer systematisk med de grunnleggende ferdighetene i hele skoleløpet og skolene må ha nødvendig kompetanse i å hjelpe elever som blir hengende etter, eller som ikke klarer forventet progresjon. Det er høsten 2019 inngått et samarbeid med lesesenteret i Stavanger og 1.-4. trinn vil få opplæring blant annet intensive lesekurs. Alle lærere vil få opplæring i lesing som grunnleggende ferdighet. Skolen har også samkjørt sin utviklingstid slik at alle lærere i hele kommunen samles til utviklingsarbeid og kursing på onsdager, etter oppsatt plan.

- Leksehjelp: Andel elever 5.-7.trinn som har leksehjelp

- Det er ikke leksehjelp på 5.-7. trinn på Storslett skole, men Røde kors tilbyr leksehjelp én gang i uka på Halti.

- Leksehjelp: Andel elever 8.-10.trinn som har leksehjelp
  - Det er ikke leksehjelp på 8.-10. trinn på skolen, men Røde kors tilbyr leksehjelp én gang i uka på Halti.

Barnevern

- Saksbehandlingstid: Andel undersøkelser med behandlingstid under 3 mnd
  - Det er en egen plan for barnevernet i Nordreisa med oppfølging på ledernivå og oppfølging med hele tjenesten.

- Saksbehandlingstid: andel undersøkelser med behandlingstid under 3 mnd, snitt siste fire år
  - Det er en egen plan for barnevernet i Nordreisa med oppfølging på ledernivå og oppfølging med hele tjenesten.

- Plan: Andel barn med utarbeidet plan, snitt siste fire år
  - Det er en egen plan for barnevernet i Nordreisa med oppfølging på ledernivå og oppfølging med hele tjenesten.

- Brukerperspektiv: Brukerundersøkelser siste fire år
  - Det er en egen plan for barnevernet i Nordreisa med oppfølging på ledernivå og oppfølging med hele tjenesten.

Kultur

- Musikkskole: Andel elever som går på kommunens musikk- og kulturskole
  - Det arbeides kontinuerlig med å få til gode kurstilbud og lokaliteter til musikk- og kulturskole. Det er også et godt samarbeid mellom skolene og musikk- og kulturskolen. Det tilbys fast kulturtime på 5. trinnet i Nordreisa kommune.

Pleie og omsorg:

- Korttidsplasser: Andel av opphold på sykehjem som er kortidsopphold
  - Nordreisa kommune har få korttidsplasser. Slik pleie og omsorg driftes i dag er det ikke i tråd med innbyggernes behov. Sommeren 2019 har det vært innvilget flere langtidsplasser, som opptar senger som er forbeholdt korttidsplass. For å snu denne utviklingen må behovet for langtidsplasser minkes. Dette kan vi gjøre via økte ressurser i hjemmetjenesten og hverdagsrehabilitering.

- Bemanning: Tid med fysioterapeut på sykehjem
  - Det er uklarhet om tallene ikke er helt korrekte. Sentrene og sykehjemmet skriver henvisning til fysioterapitjenesten ved behov for oppfølging av pasienter og veiledning til personale. Når fysioterapitjenesten mottar henvisning gis det nødvendig behandling. Det gis veiledning av personale på avdelingene slik at de kan gjennomføre nødvendige tiltak på daglig basis, og dermed ikke er avhengige av fysioterapeut som aktivitør. Fysioterapeut er ikke daglig tilstede for oppfølging av alle pasientene, men følger opp ved særskilte behov. Tjenesten har tidligere hatt jevnlig gruppetimer for beboerne både på sykehjem og sentrene. Det legges imidlertid mye innsats i forebyggende tiltak før sykehjem, med f.eks hverdagsrehabilitering, egentreningsgrupper og eldretrim en gang i uken for hjemmeboende eldre.

- Samhandling: Antall døgn på sykehus for utskrivningsklare pasienter, per 10.000 innbyggere
    - Dette henger sammen med antall korttidsplasser. Utskrivningsklare pasienter blir ofte utskrevet til korttidsplasser, og kommunen har ikke tilstrekkelig med plasser til å håndtere dette.

- Bistand: Andel som fullt ut får dekket opplevd behov for bistand til å delta i fritidsaktiviteter
    - Det er mange personer med funksjonshemminger som får tilrettelagt arbeidsbistand til å delta i arbeid gjennom ReisaVekst (VTA-plass). Det er usikkert om ReisaVekst foretar rapportering for sine tjenester gjennom NAV systemet, da det er den instansen som har med tilrettelagt arbeid å gjøre. Mange av disse brukerne har ikke behov for helse- og omsorgstjenester, siden de stort sett klarer seg selv. Innrapportering til IPLOS- registeret forutsetter at den enkelte person har helse- og omsorgstjenester. Dersom disse ikke blir tatt med i barometeret, kan det forklare en lav deltakelse her. Noen av de 9 unge funksjonshemmede som får dagaktivitetstilbud mottar voksenopplæring, men det er uklart om det regnes som studier. Det er usikkerhet om skoleverket foretar innrapportering på dette.

Sosialtjenesten:

- Sosialhjelp: Andel mottakere 18-24 år som har mottatt økonomisk sosialhjelp, korrigert for behovet
    - Nordreisa kommune har stor andel unge som mottar sosialhjelp, men også samlet høy andel generelt i alle aldersgrupper. Tiltak som er satt i verk og på trappene til å iverksettes med ambisjon å redusere utgiftene til sosialhjelp:
        - Utvidet aldersgruppen som blir henvist til Aktivitetssentralen
        - Modernisere saksbehandlingen fra papir til digital plattform for å gi saksbehandlere tid til oppfølging av sosialhjelpsmottakere til arbeid og aktivitet.
- Sosialhjelp: Andel mottakere 25-66 år som har mottatt økonomisk sosialhjelp, korrigert for behovet
    - Kommentaren overfor gjelder begge punktene.

Miljø og ressurser:

- Klima: Utslipp av klimagasser per innbygger, i CO2-ekvivalenter – avfall
    - Innrapportering innen tallmateriale som omfatter avfall gjøres av kommunen på bakgrunn av tall fra Avfallservice AS. Kommunen har forelagt dette parametere til Avfallservice AS, men har ikke fått avklaring. Det er heller ikke samsvar med parametere søppel pr innbygger, som har gått ned. Da er det usikkerhet rundt at co2 utslippet har gått opp.

Vann og avløp:

- Gebyr: Årsgebyr vann, avløp, renovasjon og feiing
    - For Nordreisa kommune vil det være lite sannsynlig at man oppnår grønn score på dette parametere samtidig som man ønsker god nok kvalitet på tjenesten (god nok drikkevann samt forurensningsmessig og helsemessig trygg nok avløpstjeneste). Man kan oppnå grønn score ved å redusere kvaliteten på tjenesten man leverer abonnenten, noe som kan gi svært uheldige utslag for enkeltmennesker og for anleggseier. Årsaken til dette forholdet, er få innbyggere og geografiske forhold.

- Vannkvalitet: Andel innbyggere tilknyttet vannverk med god kvalitet farge

- For dette parameteret er det en feil hos laboratoriet som påvirker resultatet. En analyse har fått feil resultat på fargetall (>200 mg/l Pt i stedet for korrekt 7 mg/l Pt) på grunn av feil på laboratoriets instrument. Kravet er 20 mg/l Pt. Selv om analyseresultatene sendes både kommunen, Mattilsynet og kommunelegen, er dessverre resultatet av analysen fra juli 2018 oversett og dermed ikke rettet verken ved rapportmottak eller ved årsrapportering for 2018. Laboratoriet har i april 2019 rettet rapporten uten at det har kommet med i endelig kommunerapport.

- Andel: Andel fornyet vannledningsnett siste tre år (%)
  - Nordreisa kommune har vedtatt hovedplan vann pr 2017. Den legger opp til utskifting av eldste ledninger (støpejern i Sørkjosen) de neste årene. Arbeidet startet i 2018 og skal etter planen ferdigstilles i 2020. Hovedplanen legger også opp til omfattende vannmålinger og lekkasjesøk for å avdekke hvor det er reelt behov for utbedringer/utskiftinger. Det er ikke sannsynlig at Nordreisa kommune vil fornye 2,5 % ledningsnett årlig da det utgjør 2,8 km ledninger hvert eneste år. Slik fornyelsestakt sammenholdt mot få betalende innbyggere, vil gi et ekstremt høyt gebyrnivå. Kommunens ledningsnett er i hovedsak mindre enn 50 år gammelt da bare 8,4 % (9,4 km) av dagens vannledningsnett er bygget før 1970.

- Alder: Andel fornyet spillvannsnett siste tre år, avløp (%)
  - Nordreisa kommune har vedtatt gjeldende hovedplan avløp i 2014. Hovedmål i planen er reduksjon av fremmedvann i spillvannsnettet. Innsamling av data er hovedelementet som danner grunnlag for saneringsplan som igjen er midlet for å oppnå hovedmålet. Saneringsplanen skal si noe om hvor og hva behovet er for utbedringer. Det kommunale avløpsledningsnettet i Nordreisa er yngre enn 50 år da ingen avløpsledninger er bygget før desember 1975. 23% av ledningsnettet er bygget i perioden 1975 - 1980. Nordreisa kommune har ingen fellesledninger for kloakk og overvann slik det er mange andre steder. Fornyelse for å oppnå separering av avløpsledninger er derfor ikke aktuelt i Nordreisa. Det er ikke sannsynlig at Nordreisa kommune vil fornye 2,5 % ledningsnett avløp årlig, da det utgjør 0,9 km ledninger hvert eneste år av relativt nytt avløpsledningsnett.

- Anlegg: Antall stopp i kloaken per 100 km spillvannsnett
  - Kommunens score på dette parametere, vil variere sterkt fra år til år med samme driftsaktivitet. Naturgitt situasjon med svært lite fall (ikke selvrens) i spillvannsledningene gjør at vi alltid vil slite litt med dette. Alternativt kan kommunen velge å bygge om store deler av ledningsnettet i sentrum med tilhørende økning i antall avløpspumpestasjoner. Slikt tiltak vil igjen gi negativt utslag på driftskostnader og på kostnad for abonnenten. Periodisk spyling av avløpsnett pågår jevnlig hele året innenfor gitte ressurser. Det har vært redusert bemanning over flere år også innen VA. Dette grunnet driftsledersituasjon og manglende vikarer for driftsoperatørene som ble konstituert eller fikk tilleggsfunksjoner før konstituering. Forventet tilnærmet full bemanning fra høsten 2019. Kommunen som ledningseier er også delvis gitt konsekvens av hva abonnentene sender ut i systemet. Et eksempel fra 2018 er en bolig der betongrester fra husets byggetid laget problemer for boligen. Da dette problemet ble utbedret hos abonnenten, havnet deler av gammel størknet betongmasse i kommunens avløpsledning. Dette forårsaket igjen tett kloakkledning et par ganger med påfølgende oversvømmelser i 2 naboboliger. Andre eksempler er tuer, undertøy, kondomer og annet søppel som kastes i toalettet i stedet for i søppelbøtta. Slikt gir driftsforstyrrelser på ledningsnettet med tilhørende kostnader, selv om spyling nettopp har vært utført.

Vurdering

Det er andre gang Nordreisa kommune legger Kommunebarometeret til politisk behandling. Det er valgt å kommentere nærmere de punktene der kommunen får dårligst karakter. Disse punktene er gjennomgått av virksomhetsledere/sektorledere, og de har gitt sine kommentarer og eventuelle tiltak.

Kommunebarometeret blir i år behandlet av sektorutvalgene før den går til kommunestyret. Dette som følger av at det er nyttig informasjon også for sektorutvalgene.

Kommunal Rapport

KOMMUNEBAROMETERET 2019

ENDELIG UTGAVE | juli 2019

Nordreisa

46 % av nøkkeltallene er forbedret siste år

375. plass justert for inntektsnivå | Fylke: nr. 20 | Gruppe: nr. 26

ANNONSE



Plasseringer i Kommunebarometeret 2010–2019

Dette er plasseringene slik de faktisk ble rapportert de ulike årene. Serien er ikke sammenliknbar over tid, fordi innholdet i barometeret også har endret seg over tid.

	2010	2011	2012	2013	2014	2015	2016	2017	2018	2019
Nøkkeltallene alene	252	229	377	395	362	337	269	376	364	380
Totaltabellen - justert for økonomiske forutsetninger	233	273	377	397	353	337	267	381	371	375
Grunnskole	30	373	402	405	406	271	278	394	386	358
Pleie og omsorg	201	199	269	226	241	291	282	106	86	216
Barnevern	392	288	349	337	262	339	178	352	399	388
Barnehage	205	142	60	111	101	158	130	287	110	114
Helse			334	290	229	305	257	310	194	317
Sosial	114	56	26	83	107	162	153	284	130	252
Kultur		215	245	236	208	211	238	275	304	133
Miljø og ressurser	240		257	397	262	85	108	112	106	294
Saksbehandling			199	130	31		185		345	176
Vann og avløp			81	369	43	242	319	289	220	332
Økonomi	412	396	368	373	378	336	355	170	202	225
Kostnadsnivå		34	51	129	1	234	47	50	206	204
Nøkkeltall i bruk i barometeret	47	69	110	116	127	123	126	141	152	151
Antall kommuner rangert totalt	429	429	429	429	428	428	428	426	423	422

Fra barometeret ble etablert i 2010 og fram til 2012 var det en utviklingsfase der innholdet ble vesentlig utvidet og endret. Fra 2012 og framover har det i et stort perspektiv vært forholdsvis små endringer fra år til år.

Tabellen over viser utviklingen i antall nøkkeltall, og hvor mange kommuner som har blitt rangert. I 2019-utgaven er det 14 nye nøkkeltall i forhold til 2018-utgaven.

Utvikling over tid (sammenliknbar serie)

	2010	2011	2012	2013	2014	2015	2016	2017	2018	2019
Nøkkeltallene alene				196	265	373	314	263	304	380
Totaltabellen - justert for økonomiske forutsetninger				223	288	363	305	267	329	375
Grunnskole				341	300	306	267	316	351	358
Pleie og omsorg	64	67	140	67	128	241	108	39	74	216
Barnevern					264	353	247	331	372	388
Barnehage						76	63	93	224	114
Helse	1	179	260	196	167	232	293	384	201	317
Sosial					139	228	217	211	210	252
Kultur	168	208	248	275	192	276	252	215	303	133
Miljø og ressurser		146	103	233	171	252	195	187	181	294
Saksbehandling	354	351	46	51	54	141	353	268	50	176
Vann og avløp	253	311	349	341	304	371	364	369	365	332
Økonomi				363	268	291	375	175	177	225
Kostnadsnivå					1	1	287	197	84	204
Nøkkeltall i bruk i barometeret	47	69	110	116	127	123	126	141	152	151
Antall kommuner rangert totalt	429	429	429	429	428	428	428	426	423	422

Plasseringene i denne tabellen er oppdatert med nøkkeltallene som er brukt i 2019-barometeret. Plasseringene vil derfor *avvike* fra det som ble rapportert for ett eller flere år siden. På den annen side er tidsserien så sammenliknbar som det er mulig å få den.

Vær oppmerksom på at det for noen nøkkeltall som er i bruk nå, ikke finnes ti års historikk. Denne tabellen er derfor aller mest relevant for de siste fire-fem årene.

Hovedanalyse – endelig utgave 2019

Nordreisa havner på en 375. plass i den endelige utgaven av Kommunebarometeret 2019 fra Kommunal Rapport. Da har vi justert plasseringen med hensyn til økonomiske rammebetingelser. Nøkkeltallene er mye svakere enn hva økonomiske forutsetninger skulle tilsi. Ser vi bare på nøkkeltallene og ignorerer økonomiske forutsetninger, er kommunen på en 380. plass. Samlet sett er nøkkeltallene til Nordreisa relativt sett langt svakere enn normalen i Kommune-Norge.

Andelen lærere som oppfyller kompetansekravene i norsk, engelsk og matematikk har økt nasjonalt de siste årene. 78 prosent av norsklærerne, 69 prosent av matematikklærerne og 57 prosent av engelsklærerne oppfylte i 2018 kompetansekravene. En betydelig andel av lærerne i barneskolen som underviser i norsk, engelsk og matte i kommunen, oppfyller ikke de nye kompetansekravene, ifølge statistikken. På ungdomsskolen er bare om lag halvparten av lærerne i matematikk, engelsk og norsk som oppfyller nye krav til fordypning i fagene. Har Nordreisa satt noe mål for når alle disse skal være ferdig etterutdannet?

Nasjonalt har 74,5 prosent av ansatte i pleie og omsorg fagutdanning. Andelen økte jevnt fram til 2014, men har siden vært ganske stabil.

Av dem som bor på sykehjem, har 81,6 prosent omfattende pleiebehov landet sett under ett, per 2018. Andelen øker klart over tid. Det indikerer at innsatsen fortsatt dreies over mot hjemmebasert omsorg, og at man må være mer pleietrengende enn før for å få sykehjemsplass. Forutsatt at kommunen har gode tilbud på lavere trinn i omsorgstrappa, bør de fleste som bor på sykehjem ha omfattende bistandsbehov. I Nordreisa er det hele 91 prosent som er i denne kategorien. Det kan synes som om omsorgen i veldig stor grad er hjemmebasert.

Det er anslått nasjonalt at fire av fem over 80 år på sykehjem har en grad av demens. Antallet skjermede plasser for demente på sykehjem nasjonalt ligger på omtrent halvparten av dette nivået. Snittet per 2018 ligger på 39,7 prosent. Kommunen har noen flere skjermede plasser enn gjennomsnittet. I Nordreisa tilsvarer antall plasser i skjermet enhet for demente 64 prosent av antallet over 80 som faktisk bor på sykehjem. Denne dekningsgraden er langt høyere nå enn for ett år siden, det er positivt. Endringen er på 6,4 prosentpoeng.

Fra 2020 vil kommunene få en lovpålagt plikt til å ha et dagaktivitetstilbud for hjemmeboende med demens. Mange kommuner har dette for en større eller mindre andel av målgruppa. Bare 155 kommuner har rapportert tall for dette til Helsedirektoratet. I disse kommunene er det i snitt hver fjerde hjemmeboende med demens, som har vedtak om dagtilbud. Ingen av de hjemmeboende med demens i Nordreisa har vedtak om dagaktivitetstilbud. Her må det skje noe for å oppfylle nye lovkrav fra neste år.

Nasjonalt har andelen saker i barnevernet som tar mer enn 3 måneder å behandle, gått litt ned også i fjor. I snitt overholder kommunene nå den normale saksbehandlingsfristen i lovverket i 88 prosent av sakene. Andelen fristbrudd er halvert på noen få år, og har aldri vært lavere. Kommunen er blant de svakeste hva gjelder å holde den ordinære tremånedersfristen for saksbehandlingen. Bare 48 prosent av sakene ble behandlet innen 3 måneder. Hvorfor blir det slik, og hvordan kan kommunen raskt bli bedre? Sett de fire siste årene under ett, er statistikken ganske svak målt mot resten av landet.

Bemanningen i de kommunale barnehagene i Nordreisa er litt over middels. Som regel er bemanningen lavere jo større kommunen blir. Ifølge tall fra Statistisk sentralbyrå ble bemanningen -7,41 prosent dårligere i fjor. Var det et planlagt kutt eller mer tilfeldige variasjoner?

Andelen av barn med minoritetsbakgrunn som går i barnehage, fortsetter å øke nasjonalt. Snittet er nå 82,8 prosent. Det er den høyeste andelen som er målt. I Nordreisa går 93 prosent av barna med minoritetsbakgrunn i barnehage, ifølge tallene. Andelen er høy. Ulike telletidspunkt for barn i barnehage og antall minoritetsspråklige barn er en marginal feilkilde.

I årets kommunebarometer har vi tre nøkkeltall for utslipp av klimagasser. Tallene viser at utslippene i alle tre kategorier har gått tydelig tilbake de siste årene. Nordreisa slipper ut 4436 kilo klimagasser per innbygger (målt i CO2-ekvivalenter). Dette er et relativt lavt utslipp.

Kommunal Rapport korrigerer netto driftsresultat for å vurdere driftsøkonomien. Nytt av året er at en del kommuner får inntekter fra Havbruksfondet. Denne utbetalingen er trukket fra, for å gi et bedre bilde av den langsiktige, løpende driftssituasjonen. Nasjonalt ble korrigert netto driftsresultat på 1,6 prosent i 2018. For dette nøkkeltallet kan det være viktigere å se på kommunens eget resultat, enn hvordan man klarer seg mot resten av landet.

Korrigert netto driftsresultat var -0,5 prosent i fjor. Teknisk beregningsutvalg anbefaler en pluss på 1,75 %. Målt over de siste fire årene har driftsmarginen vært solid. Nordreisa har litt penger på 'bok' i form

av disposisjonsfond, men det bør nok bli større for å kunne være en solid buffer i regnskapet. Har kommunestyret vedtatt et mål for hvor stort disposisjonsfondet bør være? Netto renteeksponert gjeld i kommunen er litt høyere enn landsgjennomsnittet, målt mot brutto driftsinntekter. Nordreisa ligger på 41 prosent. Investeringsnivået har vært lavt i Nordreisa de fire siste årene.

Kommunebarometeret 2019 i et nøtteskall

En årlig rangering av alle kommuner, foretatt av Kommunal Rapport på basis av offentlig tilgjengelige data fra offisielle kilder.

Litt forenklet kan vi si at vi måler Norges beste kommune. Første rangering ble publisert i 2010. 2019-barometeret inkluderer 151 ulike nøkkeltall innen 12 forskjellige kategorier.

Kommunal Rapport har alt ansvar for vekting, vurderinger og eventuelle feil i framstillingene. Vi har forutsatt at kommunene har rapportert korrekt. I noen få tilfeller har vi fjernet data som har framstått som mistenkelige. I de tilfellene står kommunen uten data.

Hensikten er å gi et lettfattelig bilde av hvordan kommunen presterer målt mot resten av Kommune-Norge, for å bidra til en mer opplyst lokaldemokratisk diskusjon.

Kommunebarometeret er ingen vurdering av om innbyggerne får gode nok tjenester, men om det ser ut til at kommunen har noe å lære av andre - basert på hvor nær kommunens målbare resultater er kommunene med best resultat. Barometeret er heller ikke en konkurranse i å drive billigst, uten hensyn til tjenestene.

Det er viktig å huske på at det kan finnes gode forklaringer bak en svak tabellplassering, og at tilfeldigheter kan spille en rolle – spesielt i mindre kommuner. Viktigere enn tabellplasseringen er om kommunen har fått bedre eller dårligere nøkkeltall det siste året. Vi publiserer en forbedringsskår, som viser nøkkeltall som har blitt bedre minus nøkkeltall som har blitt dårligere, justert ut fra hvor stor vekt nøkkeltallet har i barometeret.

Vil du lese mer om kildene som er brukt? Gå til denne artikkelen: http://kommunal-rapport.no/kommunebarometeret/2019/metode. Der kan du også finne linker til Kostra-tabellene som er brukt som hovedgrunnlag i barometeret.

Grunnskole

20 % vekt i barometeret	Kommunens nøkkeltall			Plass	Snitt	Topp	Kommunens karakter		
	KB 2017	KB 2018	KB 2019	KB 2019	KB 2019	KB 2019	KB 2017	KB 2018	KB 2019
AVGANGSKARAKTERER: Snitt grunnskolepoeng (10. trinn) siste fire år	39	40	41	232	41	44	1,8	2,4	3
AVGANGSKARAKTERER: Snitt grunnskolepoeng (10. trinn) siste år	38	43	41	268	42	44	1,3	4,7	2,5
FRAFALL: Andel elever fra kommunen som har fullført og bestått videregående innen fem år	65	62	73	240	75	88	2,6	1,5	3,2
NP 5. TRINN: Andel elever på laveste mestringsnivå, snitt siste fire år	41	39	40	284	31	19,5	2,5	2,7	2,4
NP 8. TRINN: Andel elever på laveste mestringsnivå, snitt siste fire år	10,9	9,6	10,2	153	10,3	6,1	2,8	3,6	3,6
NP 9. TRINN: Andel elever på laveste mestringsnivå, snitt siste fire år	5,3	6,5	6,2	182	5,9	3	3,5	2,9	3,3
UTDANNING: Andel lærere med kompetanse til å undervise i norsk, engelsk og matematikk, 1.-7. trinn	82	80	62	343	73	97	4,7	4,4	2,3
UTDANNING: Andel lærere med kompetanse til å undervise i norsk, engelsk og matematikk, 8.-10. trinn	29	41	54	359	73	100	1	1,5	2
UTDANNING: Andel lærere som oppfyller kravene til undervisning, 1.-7. trinn	100	97	99	108	95	100	6	4,5	5,4
UTDANNING: Andel lærere som oppfyller kravene til undervisning, 8.-10. trinn	100	97	90	362	96	100	6	3,9	2,4
TRIVSEL: 7. trinn, snitt siste fem år	86	85	87	300	91	95	2,8	2,4	2,6
TRIVSEL: 10. trinn, siste fem år	84	82	83	242	86	90	3,3	2,8	3
FYSISK AKTIVITET: Elevtimer per år 5.-7. trinn	116	88	84	246	99	150	4,4	2,4	1,9
SPESIALUNDERVISNING: Andel elever med spesialundervisning 1.-4. trinn, snitt siste fire år	8	7,8	7,3	287	5,2	2,3	2	2,1	2,4
SPESIALUNDERVISNING: Andel elever med spesialundervisning 5.-7. trinn, snitt siste fire år	16,9	16	15,3	377	9,2	4,9	1,3	1,6	1,3
SPESIALUNDERVISNING: Andel elever med spesialundervisning 8.-10. trinn, snitt siste fire år	19,7	17,5	14,2	347	10,1	5,5	1	1	2,1
LEKSEHJELP: Andel elever 1.-4. trinn som har leksehjelp	48	30	24	147	15,8	66	5	4,2	3,9
LEKSEHJELP: Andel elever 5.-7. trinn som har leksehjelp	0	0	0	380	30	88	1	1	1
LEKSEHJELP: Andel elever 8.-10. trinn som har leksehjelp	0	0	0	232	8,5	59	1	1	1

Grunnskole

Nasjonalt har karakterene på 10. trinn økt jevnt og trutt de siste årene. At valgfag ble med i beregningsgrunnlaget fra 2014-15, har bidratt til høyere karakterer på 10. trinn. Resultatene nasjonalt er forbedret i fem år på rad. Karakterene på 10. trinn i Nordreisa har vært omtrent på gjennomsnittet de siste fire årene.

Nasjonalt har andelen elever som har fullført videregående med bestått innen fem år, økt de siste årene. Snittet er nå på 75 prosent. Andelen elever fra kommunen som har fullført og bestått videregående i løpet av fem år, er nå på 73 prosent.

40 prosent av elevene på 5. trinn de siste fire årene ligger på laveste mestringsnivå (av tre) på nasjonale prøver. Det er omtrent som normalen for Kommune-Norge.

På 8. trinn ligger 10,2 prosent av elevene på det nederste mestringsnivået (av fem nivåer). De beste kommunene ligger på 6,1 prosent.

Fra 8. til 9. trinn vil normalt andelen på laveste mestringsnivå bli halvert fra 8. trinn. I Nordreisa har 6,2 prosent ligget på laveste nivå de siste årene.

Andelen lærere som oppfyller kompetansekravene i norsk, engelsk og matematikk har økt nasjonalt de siste årene. 78 prosent av norsklærerne, 69 prosent av matematikklærerne og 57 prosent av engelsklærerne oppfylte i 2018 kompetansekravene. En betydelig andel av lærerne i barneskolen som underviser i norsk, engelsk og matte i kommunen, oppfyller ikke de nye kompetansekravene, ifølge statistikken.

På ungdomsskolen er bare om lag halvparten av lærerne i matematikk, engelsk og norsk som oppfyller nye krav til fordypning i fagene. Har Nordreisa satt noe mål for når alle disse skal være ferdig etterutdannet?

Ifølge Elevundersøkelsen sier 87 prosent av elevene på 7. trinn i Nordreisa at de trives godt. Andelen er litt under snittet på 91 prosent.

83 prosent av elevene på 10. trinn sier at de trives godt. I Norge er snittet 86 prosent.

I mange år økte andelen elever som fikk spesialundervisning på nasjonalt nivå, før det kom et par år med nedgang. Nå får 5,2 prosent av elevene på 1. - 4. trinn spesialundervisning. Andelen elever med spesialundervisning er nesten tre ganger så høy på 10. trinn som på 1. trinn. I Nordreisa får 7,3 prosent av elevene i småskolen spesialundervisning. Andelen er omtrent som for ett år siden.

På 5.-7. trinn får 15,3 prosent av elevene i Nordreisa spesialundervisning. Det er høyt målt mot de fleste andre kommuner.

På ungdomsskolen får 14,2 prosent av elevene i Nordreisa spesialundervisning. Snittet for landet ligger på 10,1 prosent.

På landsbasis har 15,8 prosent av elevene i småskolen leksehjelp. I Nordreisa får 24 prosent av elevene i småskolen leksehjelp. Landsgjennomsnittet ligger på 15,8 prosent, mens kommunene som tilbyr dette i størst omfang, ligger på minst 66 prosent.

På 5.-7. trinn gis leksehjelp til 29,6 prosent når vi ser Skole-Norge under ett. I Nordreisa er leksehjelp ikke prioritert på dette trinnet, ifølge statistikken. Dette er den gruppa som får mest leksehjelp i Skole-Norge.

8,5 prosent av elevene på ungdomsskolen i Skole-Norge får leksehjelp. I kommunen er det ingen som får leksehjelp på ungdomsskolen, ifølge statistikken.

Pleie og omsorg

20 % vekt i barometeret	Kommunens nøkkeltall			Plass	Snitt	Topp	Kommunens karakter		
	KB 2017	KB 2018	KB 2019	KB 2019	KB 2019	KB 2019	KB 2017	KB 2018	KB 2019
BEMANNING: Andel ansatte med fagutdanning	82	82	75	203	75	84	5,6	5,5	3,7
SYKEHJEM: Andel av beboere i institusjon totalt med omfattende bistandsbehov	89	90	91	74	82	97	4,8	4,8	5
DEMENS: Andel plasser i skjermet enhet, målt mot beboere på sykehjem over 80 år	53	58	64	77	40	91	4,4	4,5	4,7
KORTTIDSPLASSER: Andel av opphold på sykehjem som er korttidsopphold	2,6	2,9	6,7	400	17	39	1	1	1
BEMANNING: Tid med lege på sykehjem	29	32	33	176	34	63	3,1	3,4	3,4
BEMANNING: Tid med fysioterapeut på sykehjem	39	41	12	338	25	61	4,7	4,7	1,7
ENEROM: Andel brukertilpasset enerom på sykehjem med bad/wc	75	90	92	293	88	100	3	4,1	4,4
DAGTILBUD: Antall vedtak om dagaktivitet til hjemmeboende med demens, målt mot antall hjemmeboende med demens	0	0	0		28	61			
REHABILITERING: Plasser avsatt til rehabilitering i institusjon per 1.000 innbyggere over 67 år	7,2	7	6,8	115	5,4	13,5	4,1	4,1	4
PROFIL: Gjennomsnittlig antall tildelte timer i uken, hjemmesykepleie	4,8	5,2	7,6	60	4,8	10,7	3,4	3,7	4,7
HJEMMETJENESTE: Andel vedtak om hjemmetjenester som iverksettes innen 15 dager	98	98	97	247	95	100	5	4,7	4,4
SAMHANDLING: Antall døgn på sykehus for utskrivningsklare pasienter, per 10.000 innb.	119	157	343	380	128	0	3,5	3,1	1,9
TRYGGHET: Antall trygghetsalarmer, målt som andel av hjemmeboende eldre over 80 år	46	43	45	239	46	72	4,1	3,7	3,4
BEMANNING: Årsverk av ergoterapeut per 1.000 innb. over 80 år	0	4,2	4,3	143	5,8	14,5		2,8	2,8
BEMANNING: Årsverk av geriatrisk sykepleier per 1.000 innb. over 80 år	9,4	9,8	12,2	116	11,8	28	3	3	3,6
HJEMMETJENESTE: Mottakere av matombringing, gruppa over 80 år som ikke bor på institusjon	33	26	22	257	28	57	4,2	3,7	3
BISTAND: Andel som fullt ut får dekket opplevd behov for bistand til å delta i arbeid og studier	85	66	58	381	77	98	4,5	2	1
BISTAND: Andel som fullt ut får dekket opplevd behov for bistand til å delta i fritidsaktiviteter	81	73	76	64	60	86	5,5	4,8	5
BISTAND: Mottakere av BPA, støttekontakt og omsorgslønn per 1.000 innbyggere	13,3	11,4	10,5	219	11,4	23	4,1	3,7	3,3

Pleie og omsorg

Nasjonalt har 74,5 prosent av ansatte i pleie og omsorg fagutdanning. Andelen økte jevnt fram til 2014, men har siden vært ganske stabil. I Nordreisa har 75 prosent av de ansatte fagutdanning. I de beste kommunene er andelen minst 83,8 prosent. Andelen er en god del lavere nå enn for ett år siden.

Av dem som bor på sykehjem, har 81,6 prosent omfattende pleiebehov landet sett under ett, per 2018. Andelen øker klart over tid. Det indikerer at innsatsen fortsatt dreies over mot hjemmebasert omsorg, og at man må være mer pleietrengende enn før for å få sykehjemsplass. Forutsatt at kommunen har gode tilbud på lavere trinn i omsorgstrappa, bør de fleste som bor på sykehjem ha omfattende bistandsbehov. I Nordreisa er det hele 91 prosent som er i denne kategorien. Det kan synes som om omsorgen i veldig stor grad er hjemmebasert.

Det er anslått nasjonalt at fire av fem over 80 år på sykehjem har en grad av demens. Antallet skjermede plasser for demente på sykehjem nasjonalt ligger på omtrent halvparten av dette nivået. Snittet per 2018 ligger på 39,7 prosent. Kommunen har noen flere skjermede plasser enn gjennomsnittet. I Nordreisa tilsvarer antall plasser i skjermet enhet for demente 64 prosent av antallet over 80 som faktisk bor på sykehjem. Denne dekningsgraden er langt høyere nå enn for ett år siden, det er positivt. Endringen er på 6,4 prosentpoeng.

I gjennomsnitt er 17 prosent av oppholdene på sykehjem i Norge korttidsopphold. Andelen har vært ganske stabil de siste årene. Kommunen har svært liten andel som regnes som korttidsopphold. Nordreisa ligger på 6,7 prosent. Det gir en 400. plass på denne tabellen.

I snitt er det per 2018 34 minutter med lege per beboer per uke i Kommune-Norge. I Nordreisa fikk beboerne i snitt 33 minutter med lege i uka i fjor. Det er omtrent det samme som året før.

På sykehjem ble det nasjonalt mindre tid med fysioterapeut per beboer i fjor. Det er første gang siden 2009 at tilbudet faller. Snittet per beboer på sykehjem er nå på 25,2 minutter i uka. I Nordreisa har ikke beboerne mye tid med fysioterapeut. Kommunen ligger på 12 minutter i uka, mens de beste er oppe på 61,3 minutter.

For landet sett under ett er 87,8 prosent av plassene på sykehjem det som kan regnes som moderne enerom. Kjøp av plasser i andre kommuner kan være en feilkilde i statistikken for enkelte kommuner. 92 prosent av sykehjemsplassene i Nordreisa er regnet som moderne enerom.

Fra 2020 vil kommunene få en lovpålagt plikt til å ha et dagaktivitetstilbud for hjemmeboende med demens. Mange kommuner har dette for en større eller mindre andel av målgruppa. Bare 155 kommuner har rapportert tall for dette til Helsedirektoratet. I disse kommunene er det i snitt hver fjerde hjemmeboende med demens, som har vedtak om dagtilbud. Ingen av de hjemmeboende med demens i Nordreisa har vedtak om dagaktivitetstilbud. Her må det skje noe for å oppfylle nye lovkrav fra neste år.

Andelen vedtak om hjemmetjenester som er iverksatt innen 15 dager, har for landet gått ned til drøyt 95 prosent. Nesten alle vedtak om hjemmetjenester blir i Nordreisa satt i verk innen 15 dager, ifølge tall fra Helsedirektoratet.

Antall registrerte trygghetsalarmer tilsvarer på landsbasis 46,4 prosent av alle over 80 år som bor hjemme. Målt mot hvor mange over 80 år som bor hjemme, er andelen registrerte trygghetsalarmer i kommunen midt på treet.

De ti siste årene har det blitt langt flere geriatriske sykepleiere i kommunene. Snittet er nå 11,8 årsverk per 1.000 innbyggere over 80 år. I Nordreisa er det 12,2 årsverk med geriatrisk sykepleier per 1.000 innbyggere over 80 år.

Andelen funksjonshemmede som opplever at de fullt ut får dekket behovet om bistand til å delta i jobb eller studier, er nasjonalt på 76,5 prosent. Ifølge tall fra Helsedirektoratet er det i kommunen bare 58 prosent av de funksjonshemmede, som opplever at de får hjelpen de trenger for å kunne delta i arbeid og studier. Det er lavt målt mot de fleste andre kommuner.

76 prosent synes de får dekket sitt behov for bistand til å delta i fritidsaktiviteter. Andelen er ganske høy målt mot Kommune-Norge for øvrig.

Barnevern

10 % vekt i barometeret	Kommunens nøkkeltall			Plass	Snitt	Topp	Kommunens karakter		
	KB 2017	KB 2018	KB 2019	KB 2019	KB 2019	KB 2019	KB 2017	KB 2018	KB 2019
OMFANG: Andel barn i barnevernet, korrigert for behovet	6,3	8	6,5	293	5,6	2,7	3,1	2,1	3
SAKSBEHANDLINGSTID: Andel undersøkelser m behandlingstid under 3 mnd	76	47	48	390	88	100	2,8	1	1
SAKSBEHANDLINGSTID: Andel undersøkelser med behandlingstid under 3 mnd, snitt siste fire år	65	64	63	375	86	100	2	1,7	1,2
INSTITUSJON: Andel barn i institusjon og fosterhjem	35	27	30	168	32	15,6	3,5	4,4	3,8
INSTITUSJON: Andel barn i institusjon og fosterhjem, snitt siste fire år	0	0	0		34	22			
ÅRSVERK: Stillinger med fagutdanning, per 1.000 mindreårige	6,7	7	6,1	107	5,5	9,5	4,6	4,7	3,9
ÅRSVERK: Barn med undersøkelse eller tiltak per årsverk, f244	15,3	18,4	21	294	18,7	10	4,7	3,9	2,9
PLAN: Andel barn under omsorg som har omsorgsplan	82	83	83	263	95	100	2,2	2,4	2,1
PLAN: Andel barn under omsorg som har omsorgsplan, siste fire år	100	100	100	1	100	100	6	6	6
PLAN: Andel barn med utarbeidet plan	50	41	80	314	87	100	1	1	2,7
PLAN: Andel barn med utarbeidet plan, snitt siste fire år	80	74	83	291	98	100	2	1	1
TIDLIG INNSATS: Netto utgifter til forebygging, helsestasjon og skolehelsetjeneste, per innb. 0-5 år	10035	10236	7658	372	11905	21687	3,3	3,1	1,6
BRUKERPERSPEKTIV: Brukerundersøkelser siste fire år	0	0	0	212	0,9	3	1	1	1

Andelen barn i barnevernet er justert for behovet slik det er definert i kostnadsnøkkelen i inntektssystemet. I barometeret er det positivt at andelen er lav, men man kan også argumentere for at lav andel kan indikere at barnevernet ikke er nok involvert. Likevel - i utgangspunktet må det være positivt at barn ikke er omfattet av tiltak. I snitt er 5,6 prosent av barna omfattet av tiltak. Når vi korrigerer andelen av barn som er i barnevernet for behovet, er andelen i Nordreisa på 6,5 prosent.

Nasjonalt har andelen saker i barnevernet som tar mer enn 3 måneder å behandle, gått litt ned også i fjor. I snitt overholder kommunene nå den normale saksbehandlingsfristen i lovverket i 88 prosent av sakene. Andelen fristbrudd er halvert på noen få år, og har aldri vært lavere. Kommunen er blant de svakeste hva gjelder å holde den ordinære tremånedersfristen for saksbehandlingen. Bare 48 prosent av sakene ble behandlet innen 3 måneder. Hvorfor blir det slik, og hvordan kan kommunen raskt bli bedre?

Sett de fire siste årene under ett, er statistikken ganske svak målt mot resten av landet.

Av alle barn med barnevernstiltak, er 32 prosent plassert i institusjon eller fosterhjem. Andelen har nasjonalt vært stabil de siste årene. I Nordreisa er 30 prosent i fosterhjem eller institusjon. I barometeret regnes høy andel tiltak i hjemmet som positivt.

Målt mot antall mindreårige har bemanningen i barnevernet økt med 80 prosent i Kommune-Norge over de siste ti årene, og har aldri vært høyere. Bemanningen av fagpersonell i barnevernet i Nordreisa er middels. Bemanningen ble litt dårligere i fjor, ifølge statistikken.

Antall barn med undersøkelse eller tiltak per årsverk er en alternativ måte å måle bemanningen på. I Nordreisa er det 21 mot et landssnitt på 18,7 barnevernssaker per årsverk.

I landet samlet har 94,6 prosent av barna under omsorg en omsorgsplan. Andelen har aldri vært høyere. Et mindretall av barna i kommunen som er omplassert, mangler en omsorgsplan. Hvorfor er det slik?

Målt over de siste fire årene har alle barn i Nordreisa hatt omsorgsplan. Kan andre lære noe av kommunen?

Andelen barn med barnevernstiltak som har en tiltaksplan er litt lavere enn i normalkommunen.

Kommunene bruker mer penger på forebyggende helsetiltak for små barn, noe som i teorien kan redusere behovet for barnevernstiltak senere. Korrigert for lønns- og prisvekst økte de gjennomsnittlige utgiftene til nesten 12.000 kroner per barn under 5 år. I Nordreisa er det regnskapsført 7658 kroner i netto utgifter i fjor.

Kommunen har oppgitt at den ikke har spurt brukerne på minst fire år. Flere kommuner virker tilsynelatende uinteressert i systematisk å få brukernes respons på kvaliteten i tjenesten.

Barnehage

10 % vekt i barometeret	Kommunens nøkkeltall			Plass	Snitt	Topp	Kommunens karakter		
	KB 2017	KB 2018	KB 2019	KB 2019	KB 2019	KB 2019	KB 2017	KB 2018	KB 2019
BEMANNING: Antall barn per årsverk i grunnbemanningen i kommunale barnehager	5,5	5,4	5	89	5,7	4,1	4,2	4,3	4,6
BEMANNING: Antall barn per årsverk i grunnbemanningen i private barnehager	5,5	5,8	5,8	110	5,7	4,8	4,6	3,8	3,2
PEDAGOGNORMEN: Andel kommunale barnehager som oppfyller pedagognormen, uten dispensasjoner	83	50	60	199	53	100	4,4	2,6	3,9
PEDAGOGNORMEN: Andel private barnehager som oppfyller pedagognormen, uten dispensasjoner	75	75	25	268	54	100	3,7	3,4	2,2
FAGUTDANNING: Andel ansatte i kommunale barnehager med pedagogisk utdanning, kommunale barnehager	37	30	41	254	43	55	3,1	1,6	3,3
FAGUTDANNING: Andel ansatte i private barnehager med pedagogisk utdanning, private barnehager	43	43	45	120	44	55	4,8	3,7	3,9
KJØNN: Andel ansatte som er menn, alle barnehager	12,5	10,2	9,1	182	11,8	16,7	4,2	3,1	2,7
MINORITET: Andel av minoritetsspråklige barn som går i barnehage siste år	92	90	93	91	83	100	5,1	4,8	5
MINORITET: Andel av minoritetsspråklige barn som går i barnehage, snitt siste fire år	78	87	92	84	80	100	3,7	4,5	5
STØRRELSE: Barn per barnehage	22	21	23	47	48	18	5,7	5,7	5,6
STØRRELSE: Leke- og oppholdsareal per barn i kommunale barnehager	7,8	8,4	7,4	132	6,1	12,1	4,3	4,6	4
STØRRELSE: Leke- og oppholdsareal per barn i private barnehager	10	10	10,6	6	5,4	8,6	6	6	6
DEKNINGSGRAD: Andel barn 1-5 år med barnehageplass	84	91	88	251	89	100	2,4	3,9	3,3

Snittbemanningen i kommunale barnehager endret seg fra 5,9 barn per voksen i 2017 til 5,7 i fjor. For private barnehager er endringen fra 6,2 barn per voksne i 2017 til 6 i fjor. Barnehagenormen, som innebærer at barnehagene skal ha en grunnbemanning som tilsvarer minimum én ansatt per tre barn under tre år og én ansatt per seks barn over tre år, ble innført fra 1. august 2018. Siden kommunene har det samlede ansvaret for å levere barnehagetjenester til innbyggerne, tar vi også med noen data for private barnehager, som egne nøkkeltall. Bemanningen i de kommunale barnehagene i Nordreisa er litt over middels. Som regel er bemanningen lavere jo større kommunen blir. Ifølge tall fra Statistisk sentralbyrå ble bemanningen -7,41 prosent dårligere i fjor. Var det et planlagt kutt eller mer tilfeldige variasjoner?

I 2018 innførte regjeringen nye utdanningskrav til personalet i barnehager. Andelen kommunale barnehager som oppfyller pedagognormen, uten dispensasjoner, var i fjor på 52,7 prosent. Dette var en kraftig reduksjon fra fjoråret. 60 prosent av de kommunale barnehagene oppfyller pedagognormen (uten dispensasjon), ifølge tall fra Utdanningsdirektoratet.

41 prosent av de ansatte i de kommunale barnehagene i Nordreisa har pedagogisk utdanning. Det er omtrent på landsgjennomsnittet.

Andelen menn ansatt i barnehager er stabilt, 11,8 prosent. Allerede i 1997 satte den daværende regjeringen et mål om å ha 20 prosent menn i barnehagene. Målsettingen er senere fulgt opp i tre handlingsplaner, den siste i 2014. Andelen menn som jobber i barnehagene i Nordreisa er litt dårligere enn landsgjennomsnittet. De beste ligger på 16,7 prosent menn.

Andelen av barn med minoritetsbakgrunn som går i barnehage, fortsetter å øke nasjonalt. Snittet er nå

82,8 prosent. Det er den høyeste andelen som er målt. I Nordreisa går 93 prosent av barna med minoritetsbakgrunn i barnehage, ifølge tallene. Andelen er høy. Ulike telletidspunkt for barn i barnehage og antall minoritetsspråklige barn er en marginal feilkilde.

Over tid er statistikken i Nordreisa god, målt mot resultatene ellers i Barnehage-Norge, og nær de beste kommunene.

Stadig flere barn går i barnehager med mer enn 100 plasser, og i snitt har størrelsen økt med 20 prosent de siste 10 årene. Dette har skapt debatt: Klarer store enheter å ivareta barnehagens mange kvalitetsmål? Hva er en bra barnehage, og hva er tryggest? En ny Fafo-rapport viser at en barnehages størrelse i seg selv ikke avgjør kvaliteten. Samtidig viser rapporten at foreldre som har barn i små barnehager, er mer tilfredse med tilbudet enn foreldre som har barn i mellomstore og store barnehager. I snitt har en barnehage nå 48,1 barn. Barnehagene i Nordreisa har i følge statistikken 23 barn i snitt.

Nasjonalt har 88,8 prosent av barna plass i barnehagen. 88 prosent av barna i kommunen har barnehageplass.

Helse

7,5 % vekt i barometeret	Kommunens nøkkeltall			Plass	Snitt	Topp	Kommunens karakter		
	KB 2017	KB 2018	KB 2019	KB 2019	KB 2019	KB 2019	KB 2017	KB 2018	KB 2019
LEGEDEKNING: Andel legeårsverk per 10.000 innbyggere	13	12,9	14,1	151	11,2	24	4	3,9	4,1
FASTLEGE: Andel av fastlegelistene som er åpne	16,7	67	50	163	32	100	2,1	4,7	4,2
FASTLEGE: Andel av fastlegelistene som mangler lege	0	0	0	1	2,1	0	6	6	6
FASTLEGE: Andel ledige listeplasser	1,3	2,6	2,5	269	3,8	38	1,8	2,7	2,9
HELSESØSTER: Antall årsverk per 10.000 innbyggere under 5 år	32	33	0		106	196	1	1	
PSYKISK HELSEARBEID: Årsverk av psykiatriske sykepleiere, per 10.000 innbyggere	4,1	3,7	3,6	175	5,1	13,2	3	2,7	2,6
JORDMOR: Antall årsverk per 10.000 fødte	0	0	0		84	584			
SYKEHUS: Antall opphold på sykehus per 1.000 innbyggere	149	158	110	207	112	84	4,9	4,3	3,7
SKOLEHELSE: Andel barn m fullført undersøkelse innen utgangen av 1. trinn	86	100	80	293	85	100	3,1	6	3,2
HJEMMEBESØK: Andel hjemmebesøk, nyfødte innen to uker etter hjemkomst	74	95	82	315	88	100	2,2	5	2,9
VAKSINE: Andel 2-åringer som er med i vaksinasjonsprogrammet	92	93	94	221	95	98	3,1	3,2	3,4
VAKSINE: Andel 9-åringer som er vaksinert mot meslinger	95	95	95	181	95	98	3,7	4	3,4
MEDISINBRUK: Total medisinbruk, per 10.000 innbyggere	6573	6549	6618	161	6778	5898	3,9	4,1	4
FOREBYGGING: Netto driftsutgifter forebygging, kr per innb - snitt fire år	94	74	60	325	223	620	2,1	1,9	1,7

Legedekningen har økt de siste ti årene. Snittet er 11,2 leger per 10.000 innbyggere. Normalt har småkommunene langt høyere legedekning enn storbyene. Legedekningen i Nordreisa er på 14,1 leger per 10.000 innbyggere.

Andelen av fastlegelistene som faktisk er åpne, er nå på 32,1 prosent nasjonalt. Det er ikke mange fastleger som mangler totalt, men vi kjenner ikke til hvor mange av disse som for eksempel er vikarer. I Nordreisa er det ledig plass på 50 prosent av fastlegelistene.

Det blir flere helsesøstre og jordmødre i Kommune-Norge. Hvis det er feil stillingskode i A-meldingen, blir årsverkene ikke registrert riktig.

Antall årsverk av psykiatriske sykepleiere er litt lavere enn i normalkommunen, målt mot antall innbyggere.

Fra i år måles antall opphold på sykehus, målt mot innbyggertallet. Statistikken kommer fra Helsedirektoratet.

Nasjonalt er det et betydelig fall i andelen barn med helseundersøkelse innen utgangen av 1. skoleår. Snittet i Norge har falt fra nesten 90 prosent til 84,6 prosent på bare ett år. 80 prosent av elevene i Nordreisa hadde helseundersøkelse innen utgangen av 1. skoletrinn.

88,4 prosent av alle nyfødte i Norge i fjor hadde hjemmebesøk innen 14 dager. Statistikken nasjonalt har blitt stadig bedre de ti siste årene. 82 prosent av nyfødte i kommunen i fjor hadde hjemmebesøk innen to uker.

En del av 9-åringene i kommunen er ikke vaksinert mot meslinger, ifølge statistikken. Kan kommunen bidra til at andelen vaksinerte øker?

Sosialtjenesten

7,5 % vekt i barometeret	Kommunens nøkkeltall			Plass	Snitt	Topp	Kommunens karakter		
	KB 2017	KB 2018	KB 2019	KB 2019	KB 2019	KB 2019	KB 2017	KB 2018	KB 2019
SOSIALHJELP: Snitt stønadslengde for mottakere mellom 18 og 24 år	3,9	2,6	4,3	220	3,9	2,2	3,5	5,5	2,9
SOSIALHJELP: Snitt stønadslengde for mottakere mellom 25 og 66 år	3,7	3,9	4,3	138	4,6	2,9	4,4	4,4	4
SOSIALHJELP: Andel mottakere 18-24 år som har mottatt økonomisk sosialhjelp, korrigert for behovet	11,1	15,4	12,6	368	7,1	1,5	2,9	1,2	1,3
SOSIALHJELP: Andel mottakere 25-66 år som har mottatt økonomisk sosialhjelp, korrigert for behovet	7,2	8,8	6,9	350	4,5	2,1	2,4	1,5	1,4
SOSIALHJELP: Andel som går over 6 måneder på stønad	24	24	33	219	40	14,5	4,8	4,9	4,1
SOSIALHJELP: Andel av mottakere med stønad i over 10 måneder	6,4	4,1	7,3	36	21	5,4	5,7	6	5,7
ØKONOMI: Andel av mottakerne som har sosialhjelp som hovedinntektskilde	12,2	12,7	11,7	199	10,3	5,8	3	2,8	3,2
AKTIVITET: Mottakere av kvalifiseringsstønad, andel av dem som går over 6 mnd på sosialhjelp	10,8	8,5	13,2	126	16,3	61	2,1	1,7	2,7
ØKONOMISK RÅDGIVNING: Årsverk til økonomisk rådgivning per 1.000 langtidsmottakere av stønad	13,5	10,6	7,4	267	7,2	97	3,6	3,6	3,5
BOLIG: Andel søknader om kommunal bolig som blir innvilget	77	83	92	108	71	100	4,1	4,6	5,3
INDIVIDUELL PLAN: Mottakere med individuell plan, målt mot mottakere som går mer enn 6 måneder på stønad	16,2	10,6	44	24	9,2	73	3,9	3,6	4,9

Stønadslengden for unge mottakere gikk marginalt opp nasjonalt i fjor, og er på 3,9 måneder. Unge mottakere går litt lenger på sosialhjelp i Nordreisa enn i normalkommunen. I barometeret regnes kort stønadstid som bra. Det må være positivt at sosialhjelp er en midlertidig løsning på vei mot noe mer permanent. Stønadstiden for de unge var omtrent uendret i fjor. Stønadstiden ble klart lenger i fjor for de under 25 år.

Blant mottakere over 25 år er stønadstiden nasjonalt den lengste som er registrert de siste ti årene - 4,6 måneder. For de over 25 år i kommunen er stønadstiden litt kortere enn i landsgjennomsnittet. Voksne går omtrent like lenge på stønad nå som for ett år siden.

Når vi korrigerer for behovet, mottar 6,9 prosent av de over 25 år i Nordreisa sosialhjelp. Andelen er relativt høy. Snittet er 4,5 prosent.

39,5 prosent av dem som går på sosialhjelp i Norge, mottar den i mer enn 6 måneder. Andelen er nasjonalt på sitt høyeste nivå de siste 10 årene. Om lag halvparten av disse får stønad i mer enn 10 måneder, en andel som også gikk opp i fjor. 33 prosent av dem som går på sosialstønad i Nordreisa mottar den i minst 6 måneder. De beste ligger på 14,5 prosent.

Sosialstønad gis i over 10 måneder til 7,3 prosent av dem som mottar støtte. Andelen er lav, kommunen er på 36. plass på denne tabellen.

Nasjonalt har 10,3 prosent av de med sosialhjelp, dette som hovedinntekt. Andelen mottakere i kommunen som har sosialhjelp som hovedinntekt, er ganske normal. I barometeret er det positivt at få har sosialhjelp som hovedinntekt.

På landsbasis ble 71,1 prosent av søknadene om kommunal bolig innfridd i fjor. Andelen har vært ganske stabil de siste ti årene. I Nordreisa ble 92 prosent av søknadene om kommunal bolig innvilget i fjor.

Individuell plan er fortsatt relativt lite brukt i sosialtjenesten. Målt mot hvor mange som går lenge på sosialhjelp, er det nasjonalt bare 9,2 prosent som har en slik plan. I Nordreisa er dette verktøyet brukt i en del tilfeller.

Kultur

2,5 % vekt i barometeret	Kommunens nøkkeltall			Plass	Snitt	Topp	Kommunens karakter		
	KB 2017	KB 2018	KB 2019	KB 2019	KB 2019	KB 2019	KB 2017	KB 2018	KB 2019
BIBLIOTEK: Besøk i folkebibliotek per innbygger	3,7	3,7	3,7	189	4,3	9,6	3	3,1	3
BIBLIOTEK: Andel av voksne som er aktive lånere på biblioteket (fra Norsk kulturindeks, Telemarksforsking)	13,5	13,5	13,3	212	15	25	3,1	3,1	3,1
BIBLIOTEK: Utlån alle medier fra folkebibliotek per innbygger	4,3	4,2	4,2	84	3,3	6,5	4	4,1	4,2
BARN OG UNGE: Netto driftsutgifter til aktivitetstilbud for barn og unge	992	639	876	247	1370	3876	2,9	2,2	2,6
IDRETT: Netto driftsutgifter til idrett og idrettsanlegg per innbygger	225	308	641	212	792	1949	1,6	1,8	3
KINO: Kinobesøk per innbygger	1,3	1,3	1,4	118	1,4	4,1	2,9	3,4	3,5
SYSSELSATTE: Ansatte kulturarbeidere i kommunen (fra Norsk Kulturindeks, Telemarksforsking), per 1.000 innbyggere	7,6	5,9	7,3	77	9,8	12,4	2,9	2,4	2,7
MUSIKKSKOLE: Andel av elevene som går på kommunens musikk- og kulturskole	12,1	12,3	8,3	394	24	51	1,6	1,7	1,2
MUSIKKSKOLE: Antall timer per elev (fra Norsk Kulturindeks, Telemarksforsking)	26	37	51	9	12,7	27	6	6	6
FRITIDSSENTER: Åpningstid, antall timer i året	1004	0	0		511	3768	4		
FRIVILLIGE: Andel av kulturutgiftene som er overført til frivillige	11,6	8,6	24	30	14,5	26	2,9	2,4	5,7

De nasjonale besøkstallene for bibliotekene er foreløpig ikke oppdatert for 2018. Snittet i 2017 var på 4,3 besøk per innbygger. Besøket i biblioteket i Nordreisa er på et normalt nivå, målt per innbygger.

15 prosent av den voksne befolkningen i Norge er aktive lånere på biblioteket, ifølge Norsk kulturindeks fra Telemarksforsking. I Nordreisa er 13,3 prosent av de voksne registrert som aktive lånere.

Bibliotekene har de siste årene hatt stadig mindre utlån. Tallene er ikke oppdatert for 2018.

Justert for lønns- og prisvekst brukte en kommune i snitt 791,5 kroner per innbygger av egne penger på idrett og idrettsanlegg i fjor. Dette er en økning fra året før. Netto utgifter til idrett og anlegg i Nordreisa er på 641 kroner per innbygger.

Telemarksforsking setter sammen oversikt over hvor mange kulturarbeidere det er i kommunene, både i privat og offentlig regi. I Nordreisa er sysselsettingen innen kultur litt under gjennomsnittet, målt mot folketallet.

Nasjonalt går 23,6 prosent av de mellom 6 og 15 år nå på kultur- og musikkskole. Andelen ble litt lavere det siste året. I kommunene hvor tilbudet er mest populært, er det over sju ganger så mange som går på kulturskolen, som i de kommunene med færrest elever. Andelen av barn fra kommunen som faktisk går på musikk- og kulturskole er ganske lav målt mot de fleste andre kommuner.

Norsk kulturindeks fra Telemarksforsking viser hvor mange timer hver enkelt elev i kulturskolen får. I Nordreisa får elevene mange timer undervisning; 51 timer per elev. Det gir en 9. plass på denne tabellen.

Miljø og ressurser

2,5 % vekt i barometeret	Kommunens nøkkeltall			Plass	Snitt	Topp	Kommunens karakter		
	KB 2017	KB 2018	KB 2019	KB 2019	KB 2019	KB 2019	KB 2017	KB 2018	KB 2019
RESSURSER: Energikostnader per kvadratmeter bygg	117	115	122	150	127	80	3,2	3,4	3,8
RESSURSER: Samlet antall kvadratmeter per innbygger (formålsbygg)	7,4	7,5	7,4	270	6,8	3,6	3,2	3,1	3,2
RESSURSER: Energibruk per bruker av kommunale bygg	510	511	492	301	233	160	2,3	2,2	2,2
AVFALL: Søppel per innbygger (kilo), korrigert for antall fritidsboliger	47	44	56	119	120	7,3	5,4	5,4	4,9
AVFALL: Andel husholdningsavfall levert til gjenvinning og biogassproduksjon	45	49	36	203	42	52	4,9	5,5	3,2
RESSURSER: Vannforbruk per tilknyttet innbygger (m3)	45	39	99	281	66	47	6	6	2,5
REKREASJON: Netto driftsutgifter til rekreasjon i tettsteder, per innb.	102	118	107	242	207	589	2,4	2,6	2,3
LANDBRUK: Jordbruksareal omdisponert siste fire år, per 1.000 dekar	4	3,9	3,8	376	1,2	0	2,3	2,3	2,2
KLIMA: Utslipp av klimagasser per innbygger, i CO2-ekvivalenter - alle utslipp	4286	4563	4436	119	12237	2091	5,5	5,4	5,4
KLIMA: Utslipp av klimagasser per innbygger, i CO2-ekvivalenter - oppvarming	99	98	83	174	160	48	4,9	5	5,2
KLIMA: Utslipp av klimagasser per innbygger, i CO2-ekvivalenter - avfall	608	913	862	400	241	9,5	2,1	1	1

Sektoren er en del endret i årets utgave av Kommunebarometeret. Statistikk om utslipp av klimagasser er hentet inn, og sektoren har nå et mer helhetlig preg av å ha nøkkeltall som retter oppmerksomheten mot bruk av naturressurser og miljø. Korrigert for lønns- og prisvekst gikk kommunenes energikostnader klart opp i fjor, ifølge regnskapstallene. Vi må tilbake til 2010 for å finne høyere kostnadsnivå. Snittet er nå på 127 kroner per kvadratmeter. Energikostnadene for bygg i Nordreisa er på 122 kroner per kvadratmeter, ifølge SSB.

Statistikken for formålsbygg inkluderer de sentrale byggene (rådhus, skoler, sykehjem osv.). Nasjonalt utgjør arealet i snitt 6,8 kvadratmeter per innbygger. Arealet er omtrent uendret. Dette er typisk en indikator hvor store kommuner kommer bedre ut enn små. Nordreisa er midt på treet hva gjelder arealeffektivitet, altså kvadratmeter bygg målt mot innbyggertallet. Legg merke til at gjennomsnittet er betydelig påvirket av de største kommunene.

Energibruk per bruker av kommunale bygg er et nytt nøkkeltall i barometeret. Statistisk sentralbyrå publiserer tallet, basert på et teoretisk antall brukere. Nøkkeltallet bør kunne si noe om energibruken er høy eller lav, men det vil være usikkerhet knyttet til statistikken.

Et viktig ressursspørsmål er hvor mye søppel som produseres. Søppelmengden er korrigert for antallet fritidsboliger som er registrert i kommunen, basert på nasjonale tall for bruk av fritidsbolig og antall personer per husstand. Dermed vil store hyttekommuner komme noe bedre ut i statistikken enn tidligere. Søppel per innbygger gikk ned i fjor, men det mangler en del data fra kommunene. Tallene er derfor ganske usikre.

Nasjonalt leveres 41,5 prosent av husholdningsavfallet til gjenvinning eller biologisk behandling. Det er omtrent som før. De beste kommunene her ligger på godt over 50 prosent, de dårligste på ned mot og under 20 prosent. Andelen av avfallet i kommunen som går til materialgjenvinning eller biologisk behandling, er middels.

Kommunenes utgifter til rekreasjon i tettsted har økt med nesten 20 prosent det siste året, selv etter at vi har justert for lønns- og prisvekst. Det er andre året på rad at utgiftene øker betydelig på dette området.

Andelen av dyrket og dyrkbar jord som er omdisponert de siste årene, kan indikere presset på arealer i kommunen. I Nordreisa er 3,8 promille av jordbruksarealet omdisponert de siste årene, ifølge statistikken.

I årets kommunebarometer har vi tre nøkkeltall for utslipp av klimagasser. Tallene viser at utslippene i alle tre kategorier har gått tydelig tilbake de siste årene. Nordreisa slipper ut 4436 kilo klimagasser per innbygger (målt i CO2-ekvivalenter). Dette er et relativt lavt utslipp.

Saksbehandling

2,5 % vekt i barometeret	Kommunens nøkkeltall			Plass	Snitt	Topp	Kommunens karakter		
	KB 2017	KB 2018	KB 2019	KB 2019	KB 2019	KB 2019	KB 2017	KB 2018	KB 2019
FRISTBRUDD: Andel byggesaker med overskredet frist	47	6,5	15,8	262	7,9	0	1	4,1	3
BYGGESAK: Behandlingstid saker med 3 ukers frist	40	0	8	211	13	0	1,6		4,5
BYGGESAK: Behandlingstid saker med 12 ukers frist	0	0	0		7,8	0			
TILSYN: Andel av vedtatte byggesaker med faktisk tilsyn	0	0	0		10,2	33			
GEBYR: Saksbehandlingsgebyr for enebolig	6211	6532	6532	84	14105	0	4,8	4,8	4,8
PLAN: Andel av byggesøknader innvilget ved dispensasjon fra plan	0	0	0		0	0	6	6	
PLAN: Andel av byggesøknader i områder med restriksjoner som er innvilget	56	100	0		0	0	4,1	1	
PLAN: Gebyr for privat forslag til reguleringsplan	18797	19267	19768	58	70479	10422	5,6	5,6	5,6

Andel saker med fristbrudd har gått litt ned de siste par årene, og i fjor var andelen på 7,9 for Kommune-Norge. De nyeste dataene som er brukt i Kommunebarometeret viser at kommunen brøt fristene i 15,8 prosent av sakene.

Antall faktiske tilsyn målt mot antall byggesaker viser fortsatt store variasjoner mellom kommunene, og en god del som ikke rapporterer. På grunn av endringer hos SSB er kildegrunnlaget i år nytt, dermed er de tidligere tallene i Kommunebarometeret ikke sammenlignbare. Kommunen har ikke ført tilsyn med byggesakene, ifølge statistikken. Hvorfor ikke?

Nasjonalt varierer gebyret for å saksbehandle en enebolig voldsomt. Noen kommuner oppgir at de ikke krever gebyr i det hele tatt, mens de dyreste kommunene ligger på en kostnad på nesten 30.000 kroner eller mer. Forbrukerrådet har sommeren 2018 advart SSB mot å slutte å samle inn dette nøkkeltallet. «Gjennomgangen Forbrukerrådet fikk gjort i 2017 viser at gebyrforskjellene er enorme og at forskjellene mellom kommunene blir større. I tillegg øker flere av gebyrene radikalt uten åpenbar grunn», påpeker rådet i et brev til byrået. Saksbehandlingsgebyret for enebolig er litt under snittet i Nordreisa på 6532 kroner, ifølge tallene fra Statistisk sentralbyrå.

SSB har ikke oppdaterte tall for dette for 2018.

Andelen byggesøknader i områder med restriksjoner som har blitt innvilget har vært høy de siste årene. Vi har ikke fått oppdaterte tall fra SSB for dette i 2018.

Gebyrene for privat forslag til reguleringsplan har gradvis økt de siste årene, og avstanden mellom de rimeligste og de dyreste kommunene øker. I Nordreisa må man betale 19768 kroner i gebyr for privat forslag til reguleringsplan. Gebyret er ganske mye lavere enn det vi finner i resten av Kommune-Norge.

Vann og avløp

2,5 % vekt i barometeret	Kommunens nøkkeltall			Plass	Snitt	Topp	Kommunens karakter		
	KB 2017	KB 2018	KB 2019	KB 2019	KB 2019	KB 2019	KB 2017	KB 2018	KB 2019
GEBYR: Årsgebyr, vann, avløp, renovasjon og feiing	13496	13306	13861	364	11206	7497	1,7	1,9	1,9
VANNKVALITET: Andel innbyggere tilknyttet vannverk med god kvalitet E-coli	100	100	100	1	98	100	6	6	6
VANNKVALITET: Andel innbyggere tilknyttet vannverk med god kvalitet IE	100	100	100	1	99	100	6	6	6
VANNKVALITET: Andel innbyggere tilknyttet vannverk med god kvalitet farge	100	100	90	372	99	100	6	6	1,3
VANNKVALITET: Andel innbyggere tilknyttet vannverk med god kvalitet pH	100	100	100	1	98	100	6	6	6
LEVERANSE: Brudd i vannleveransen, snitt timer per år per innbygger	1,3	4,8	2,3	368	0,8	0	2,8	1	2
VANNLEKKASJE: Andel av vannet som går tapt på grunn av lekkasjer	35	35	30	221	30	6,1	2,9	2,8	3,5
ALDER: Andel fornyet vannledningsnett siste tre år (%)	0	0	0,2	245	0,6	2,3	1	1,1	1,8
ALDER: Alder på vannledningsnettet (år)	25	25	26	77	33	18	4,7	4,8	4,7
ALDER: Andel fornyet spillvannsnett siste tre år, avløp (%)	0,1	0,1	0	262	0,6	1,6	1,6	1,2	1,1
ALDER: Alder på spillvannsnettet (år)	24	24	25	108	30	16	4,4	4,4	4,4
RENSEKRAV: Andel innbyggere som er tilknyttet anlegg som overholder alle rensekrav	40	40	98	77	60	100	2,7	2,7	5,8
ANLEGG: Antall stopp i kloakken per 100 km spillvannsnett	8,8	5,8	23	273	5,1	0	3,2	3,5	1,6
OVERSVØMMELSER: Antall oversvømte kjellere hvor kommunen har erkjent ansvar, per 10.000 innbyggere	2	0	2	290	0,9	0	2,5	6	2,6

Gebyrene skal i utgangspunktet være så lave som praktisk mulig. Samtidig er det viktig å se helheten. Det sentrale er om det er sammenheng mellom gebyrene og den anslåtte kvaliteten. Vann, avløp, renovasjon og feiing er inkludert. Summene er justert for den generelle lønns- og prisveksten i kommunesektoren, og vises dermed i faste 2018-kroner. Gebyrene har sunket det siste året, og er i snitt på 11206 kroner. Gebyrene for vann, avløp, renovasjon og feiing i Nordreisa er ganske høye. I barometeret teller lave gebyrer som positivt, selv om det må vurderes mot kvalitet.

Nesten alle innbyggere tilknyttet kommunale vannverk har tilfredsstillende kvalitet på vannet. De fire nøkkeltallene for vannkvalitet i barometeret bidrar særlig til å identifisere kommuner hvor dette ikke er tilfellet. Det er først og fremst pH-verdier som er et problem i en del kommuner.

Lekkasje fra vannledningsnettet er et problem i mange kommuner, hvor en stor del av vannet rett og slett forsvinner. Det er dårlig utnyttelse av ressursene, og her er det ingen bedring å spore over tid. I snitt forsvinner fortsatt 29,8 prosent av vannet på veien. I de dårligste kommunene er lekkasjen på rundt eller over 60 prosent. Ifølge statistikken lekker det omtrent like mye fra ledningsnettet i Nordreisa som i normalkommunen.

Fornyingen av vannledningsnettet har de tre siste årene vært liten.

I tillegg til fornyelsestakten for vann- og avløpsnett, har vi i år også med gjennomsnittlig alder for ledningsnettet. Vannledningsnettet i Kommune-Norge som har en kjent alder, er i snitt 33 år gammelt. I Nordreisa er snittet 26 år. Det gir kommunen en 77. plass på denne tabellen.

Heller ikke spillvannsnettet skiftes ut raskt nok på nasjonalt nivå. Andelen av spillvannsnettet som er fornyet siste tre år er nå 0,6 prosent. Utskifting av spillvannsnettet i Nordreisa har ikke vært særlig prioritet de tre siste årene, ifølge statistikken. Få kommuner har et lavere tempo.

I snitt er spillvannsnettet i kommunen som har en kjent alder, på 25 år. Snittet for Kommune-Norge er 30 år.

Økonomi

10 % vekt i barometeret	Kommunens nøkkeltall			Plass	Snitt	Topp	Kommunens karakter		
	KB 2017	KB 2018	KB 2019	KB 2019	KB 2019	KB 2019	KB 2017	KB 2018	KB 2019
DRIFTSMARGIN: Korrigert netto driftsresultat siste år, i prosent av brutto driftsinntekter	7,2	3	-0,5	282	1,6	4,4	6	3,3	2,7
DRIFTSMARGIN: Korrigert netto driftsresultat siste fire år, i prosent av brutto driftsinntekter	0	3,9	2,8	148	3	5,8		3,9	3,4
DRIFTSMARGIN: Brutto driftsresultat siste år i prosent av brutto driftsinntekter	9,5	4,3	2,8	140	2	10,1	6	4,2	3,7
DISPOSISJONSFOND: I prosent av brutto driftsinntekter	3,8	6,5	6,4	322	12,1	28	2,1	2,3	2,2
DISPOSISJONSFOND: Endring i disposisjonsfond siste år	7,4	2,8	-0,1	267	0,7	10,1	6	4,4	3
GJELD: Netto renteeksponert gjeld i prosent av brutto driftsinntekter	58	46	41	214	39	-9,2	2,4	3	3,4
GJELD: Endring i renteeksponert gjeld siste år	2,3	-11,7	-4,7	80	3,2	-16,6	3,6	5,4	4,5
NETTO FINANSUTGIFTER: I prosent av brutto driftsinntekter, eksklusive avdrag	2	1,2	0,9	252	0,4	-1,8	1,6	2,4	2,8
INVESTERINGER: Snitt siste fire år, som andel av brutto driftsinntekter	11,3	8	7,3	52	15	5,7	4,3	5,3	5,6
LÅN: Andel av investeringene som finansieres med lån, siste fire år	74	78	82	268	69	43	2,8	2,6	2,6
PREMIEAVVIK: Oppsamlet beløp i balansen, i prosent av brutto driftsinntekter	5,9	5,7	6,3	333	5,9	0,8	3,6	3,5	3,2

Kommunal Rapport korrigerer netto driftsresultat for å vurdere driftsøkonomien. Nytt av året er at en del kommuner får inntekter fra Havbruksfondet. Denne utbetalingen er trukket fra, for å gi et bedre bilde av den langsiktige, løpende driftssituasjonen. Nasjonalt ble korrigert netto driftsresultat på 1,6 prosent i 2018. For dette nøkkeltallet kan det være viktigere å se på kommunens eget resultat, enn hvordan man klarer seg mot resten av landet. Korrigert netto driftsresultat var -0,5 prosent i fjor. Teknisk beregningsutvalg anbefaler en pluss på 1,75 %. Resultatet var en del dårligere i fjor enn året før. Det kan være et faresignal som politikerne bør ta på alvor.

Målt over de siste fire årene har driftsmarginen vært solid.

Disposisjonsfondet er ikke en fysisk bankkonto, men en størrelse i regnskapet som har stor betydning for handlingsrommet i budsjettet. Tallene viser en liten nedgang nasjonalt det siste året, men nivået ligger fortsatt høyt. Fondene i kommunene samlet er nå på 12,1 prosent av brutto driftsinntekter. Nordreisa har litt penger på 'bok' i form av disposisjonsfond, men det bør nok bli større for å kunne være en solid buffer i regnskapet. Har kommunestyret vedtatt et mål for hvor stort disposisjonsfondet bør være?

Netto renteeksponert gjeld er en indikator som viser lavere gjeldsgrad enn netto lånegjeld. Her regnes inn penger kommunen selv har utestående hos andre, gjeld som finansieres av selvkostområdene og penger og andre omløpsmidler kommunen selv har plassert. I snitt er renteeksponert gjeld på 39,1 prosent av brutto driftsinntekter, noe lavere enn for ett år siden. Netto renteeksponert gjeld i kommunen er litt høyere enn landsgjennomsnittet, målt mot brutto driftsinntekter. Nordreisa ligger på 41 prosent.

Det siste året har gjeldsgraden i Nordreisa gått litt ned.

Kommune-Norge samlet bruker 0,4 prosent av brutto inntekter på å dekke netto finansutgifter, før vi tar hensyn til avdrag. Nordreisa bruker 0,9 prosent av inntektene på å betjene gjelda, før avdrag.

Investeringsnivået har vært lavt i Nordreisa de fire siste årene.


GRATULERER
med klimavennlige investeringer i 2018
AGDER RENOVASJON IKS | ALTA KOMMUNE | BÆRUM KOMMUNE | DYRØY ENERGI AS | EID INDUSTRIHUS KF ELVERUM KOMMUNE | ELVERUM TOMTESELSKAP AS ENEBAKK KOMMUNE | FJELL VATN, AVLØP OG RENOVASJON AS | FLATANGER KOMMUNE | FLATÅS IDRETTSLAG | FLESBERG KOMMUNE | GJØVIK RÅDHUS AS | GRANE KOMMUNE HALDEN KOMMUNE | HAUGALAND INTERKOMMUNALE MILJØVERK | HIAS IKS | JEVNAKER KOMMUNE KONGSVINGER KOMMUNE | KRØDSHERAD KOMMUNE KVÆFJORD KOMMUNE | KVÆNANGEN KOMMUNE | LINDÅS KOMMUNE | LYNGEN KOMMUNE | MIRA IKS | MOLDE OG ROMSDAL HAVN IKS | MOSS KOMMUNE | NESODDEN KOMMUNE | NORD-ODAL KOMMUNE | NÆRØY KOMMUNE OPPEGÅRD KOMMUNE | OPPLEVELSESSENTERET ØSTFOLDBADET AS | OSLO KOMMUNE | RENDALEN KOMMUNE | RENOVASJON I GRENLAND IKS RØDVEN VASSVERK SA | RØMSKOG KOMMUNE | SEL KOMMUNE | SKAUN KOMMUNE | SKJERVØY KOMMUNE STAVANGERREGIONEN HAVN IKS | STEINKJERBYGG KF SURNADAL KOMMUNE | SØNDRE LAND KOMMUNE SØR-ODAL KOMMUNE | TIME KOMMUNE TRONDHEIM KOMMUNE | TVEDESTRAND KOMMUNE TØNSBERG KOMMUNE | ULVIK HERAD | VESTFOLD FYLKESKOMMUNE ÅLESUNDREGIONEN INTERKOMMUNALE MILJØSELSKAP IKS
I 2018 finansierte KBN 85 store og små grønne prosjekter i over hele landet. Totalt betalte vi ut 7,3 milliarder kroner i grønne lån til klima- og miljøvennlige investeringer i kommunesektoren i fjor.
Når dere kutter klimagassutslippene, kutter vi renta. Grønne lån får en lavere rente enn ordinære lån.
Ta kontakt med oss for gunstig finansiering av deres grønne investeringer i 2019!
www.kommunalbanken.no/gronn
KBN Kommunalbanken Norge
KOMMUNALBANKENS GRØNNE LÅN

Hva er korrigert netto driftsresultat?

Netto driftsresultat er det viktigste nøkkeltallet i kommunesektoren. Det er både KS og staten enige om. Netto driftsresultat forteller imidlertid ikke alltid hvordan den reelle, langsiktige driftsmarginen er, fordi det er enkeltinntekter og utgifter som forstyrrer bildet.

Tabellen under viser utviklingen i korrigert netto driftsresultat for kommunen. Anbefalt nivå er Teknisk beregningsutvalgs generelle anbefaling for kommunesektoren (1,75 %).

Nytt i 2019 er at vi korrigerer for utbetalingen fra Havbruksfondet. Dette er reelle inntekter kommunene kan bruke som de ønsker, men inntekten kan i realiteten ikke finansiere løpende drift i særlig grad, med mindre kommunen bruker den over flere år. Inntekten for 2019 blir om lag 1/7 av nivået i 2018, og nivået i 2020 er fullstendig ukjent.

Å se på driftsresultatet inkludert Havbruksfondet betyr at man i mange tilfeller vil få et bedre inntrykk av driftsøkonomien enn det som er realiteten.

Netto driftsresultat har i hovedsak vært bedre enn den reelle driftsmarginen skulle tilsi de siste årene. Kommunal Rapport korrigerer derfor netto driftsresultat for to faktorer: netto premieavvik (funksjon 170/funksjon 171) og netto avsetninger til bundne fond.

I mange kommuner spiller korreksjonen liten rolle, men generelt vil korrigert netto resultat være lavere enn det som er oppgitt som netto driftsresultat.

I enkeltkommuner vil det for enkelte år være betydelig forskjell mellom netto driftsresultat og korrigert resultat.

Til og med barometeret i 2014 justerte vi også for momskompensasjon for investeringer, som tidligere ble ført som en inntekt i driftsregnskapet.

Slik er korreksjonen beregnet for kommunen siste år:

REGNSKAPSÅR	2009	2010	2011	2012	2013	2014	2015	2016	2017	2018
Brutto driftsinntekter	327	358	375	408	435	437	451	469	490	495
- utbetaling Havbruksfondet	0	0	0	0	0	0	0	0	0	7,7
Brutto driftsinntekter korrigert	327	358	375	408	435	437	451	469	490	487,3
Netto driftsresultat	-3,3	-5,9	8,3	12,5	18,4	-1,1	-2,1	35,5	14,8	8,9
- utbetaling Havbruksfondet	0	0	0	0	0	0	0	0	0	7,7
- mva på investeringer	4,2	2,2	3,6	8,1	9,6	0	0	0	0	0
+ bruk av bundne fond	3,7	3,6	3,4	3,5	2,8	5,3	5,8	2,9	4,8	3,3
- avsetning til bundne fond	4,6	2,5	4,8	3,5	5,5	4,7	5,6	4,4	4,8	3,7
+ netto utgifter f 170	-6	-1,8	-2,9	3,5	-12,1	2,7	3,5	-4,5	-4,9	-8,6
+ netto utgifter f 171	0	0	0	0	0	0	4,8	4,3	4,9	5,3
Korrigert netto driftsresultat	-14,4	-8,8	0,3	8	-5,9	2,3	6,4	33,9	14,8	-2,5

Tabellen viser korreksjonen i kommunen, målt i millioner kroner.

Kostnadsnivå

5 % vekt i barometeret	Kommunens nøkkeltall			Plass	Snitt	Topp	Kommunens karakter		
	KB 2017	KB 2018	KB 2019	KB 2019	KB 2019	KB 2019	KB 2017	KB 2018	KB 2019
GRUNNSKOLE: Netto utgifter til grunnskole per innbygger, korrigert for utgiftsbehovet	14888	13537	14928	212	14947	12566	3,1	4,5	3,5
PLEIE OG OMSORG: Netto utgifter til pleie og omsorg per innbygger, korrigert for utgiftsbehovet	0	0	0		0	16634	0	0	0
BARNEHAGE: Netto utgifter til barnehage per innbygger, korrigert for utgiftsbehovet	7378	7279	7911	45	9069	7421	6	6	5,3
BARNEVERN: Netto utgifter til barnevern per innbygger, korrigert for utgiftsbehovet	2492	2386	2589	271	2478	881	3,4	3,7	3,4
SOSIALTJENESTE: Netto utgifter til sosialtjeneste per innbygger, korrigert for utgiftsbehovet	3155	3743	5013	404	2703	825	3,4	2,9	1
KOMMUNEHELSE: Netto utgifter til kommunehelse per innbygger, korrigert for utgiftsbehovet	2944	3011	2847	208	2937	1971	3,5	3,3	3,7
ADMINISTRASJON: Netto utgifter til administrasjon per innbygger, korrigert for utgiftsbehovet	4863	5169	5835	353	4739	3183	3	2,5	2,3

Kostnaden er beregnet ut fra netto utgifter i tjenesten i fjor, korrigert for utgiftsbehovet slik det framkommer i statsbudsjettet for 2018. Dermed fanger vi opp ulikheter som går på størrelse, sammensetning osv. Den historiske kostnaden er justert for kommunal lønns- og prisvekst, slik at alle tall presenteres i faste 2018-kroner. Dermed er det lett å se om tjenesten blir dyrere eller rimeligere fra år til år. Netto utgifter til grunnskolen (korrigert for utgiftsbehovet) i Nordreisa ligger omtrent på gjennomsnittet for Kommune-Norge. Kostnadene ble betydelig høyere i kommunen i fjor, også etter at vi har justert for lønns- og prisveksten. Veksten var på 10,3 prosent.

Kommunene som drifter pleie og omsorg dyrest, ligger over 50 prosent over de rimeligst drevne kommunene i kostnad - og det er etter at vi har korrigert for ulikt utgiftsbehov. Justert for lønns- og prisveksten var utgiftene i pleie og omsorg omtrent uendret i fjor, ifølge statistikkene.

Netto utgifter til barnehage har nasjonalt vært ganske stabile de siste årene, justert for lønns- og prisvekst. Statistikken er bare sammenliknbar tilbake til 2015. Barnehagekostnadene i kommunen er ganske lave målt mot resten av landet. Kostnadene i barnehagene økte med 8,7 prosent i fjor, justert for lønns- og prisveksten.

Kostnadene i Barnevern-Norge sto stille i fjor, målt per innbygger, etter at vi altså har korrigert for lønns- og prisvekst. Året før var kostnadsveksten svært høy. Kostnadene i barnevernet i Nordreisa er midt på treet. Det siste året har utgiftene i barnevernet gått opp med 8,5 prosent, etter at vi har tatt hensyn til prisveksten.

Innen administrasjon ligger utgiftene litt høyere enn landsgjennomsnittet. Gjennomsnittet for hele Kommune-Norge er på 4738,5 kroner per innbygger.

Slik kommer kommunene i fylket ut på totaltabellen

PLASS	KOMMUNE	GRUNN-SKOLE	PLEIE OG OMSORG	BARNE-VERN	BARNE-HAGE	HELSE	SOSIAL	ØKONOMI	KOST-NADER
128	Skånland	135	120	140	242	108	116	152	279
190	Kvæfjord	136	6	220	387	353	137	95	364
230	Tromsø	73	330	175	225	257	147	417	95
244	Lyngen	92	260	208	363	54	21	187	379
252	Salangen	364	154	230	51	41	135	129	349
276	Harstad	291	309	136	237	263	53	226	119
292	Lavangen	205	111	394	239	9	232	119	208
307	Skjervøy	312	138	343	191	191	17	157	308
312	Balsfjord	306	348	234	164	239	11	221	289
327	Gratangen	223	395	373	48	13	139	247	358
339	Storfjord	318	50	37	133	372	89	350	297
344	Sørreisa	387	209	245	358	16	163	388	83
348	Kåfjord	367	232	68	296	59	2	414	215
349	Berg	70	367	171	310		113	297	348
356	Dyrøy	415	331	350	60	179	40	252	16
359	Torsken	316	405	304	82	159	26	91	294
360	Lenvik	349	351	107	271	165	196	299	246
367	Karlsøy	201	202	277	227	213	235	118	250

Tabellen viser maksimalt 20 kommuner for fylker med mer enn 20 kommuner.

De beste kommunene i kommunegruppa

PLASS	KOMMUNE	GRUNN-SKOLE	PLEIE OG OMSORG	BARNE-VERN	BARNE-HAGE	HELSE	SOSIAL	ØKONOMI	KOST-NADER
8	Rendalen	25	68	23	303	58	20	8	185
23	Lom	101	133	16	65	51	45	135	234
91	Meråker	178	62	190	292	174	25	130	277
114	Skjåk	52	246	93	40	237	42	134	382
115	Hitra	341	2	53	314	285	100	224	251
125	Sauda	171	19	231	89	62	124	218	296
144	Ål	301	54	18	187	35	169	101	299
146	Hvaler	110	84	375	9	27	328	283	271
150	Tokke	81	171	153	7	123	57	31	399
171	Samnanger	35	159	105	186	93	353	346	288
208	Fitjar	199	51	215	301	349	366	142	104
274	Vik	105	370	337	29	8	308	198	263
282	Vaksdal	126	102	318	353	289	247	80	84
283	Sømna	396	214	103	197	113	125	173	252
295	Snåsa	89	291	302	108	302	132	345	330
298	Vinje	314	4	56	90	44	102	261	408
307	Skjervøy	312	138	343	191	191	17	157	308
310	Austevoll	224	336	312	326	89	68	371	211
334	Frøya	389	324	138	228	39	82	292	327
358	Høyanger	71	175	46	64	130	316	335	340

Slik gikk det med de kommunen likner mest på

PLASS	KOMMUNE	GRUNN-SKOLE	PLEIE OG OMSORG	BARNE-VERN	BARNE-HAGE	HELSE	SOSIAL	ØKONOMI	KOST-NADER
15	Tynset	12	136	210	78	192	56	97	229
23	Lom	101	133	16	65	51	45	135	234
75	Kvinesdal	272	73	85	182	178	1	51	196
78	Selbu	127	153	326	224	33	50	300	160
99	Seljord	131	327	206	15	112	136	304	278
183	Sør-Fron	215	110	119	113	160	283	176	284
190	Kvæfjord	136	6	220	387	353	137	95	364
211	Rauma	196	184	149	244	274	174	373	48
231	Åmot	111	44	293	218	181	231	419	105
262	Nordre Land	384	151	247	261	199	31	115	213
269	Luster	50	236	299	235	95	242	139	363
272	Surnadal	230	257	305	85	148	105	353	324
284	Nesset	90	203	359	298	244	71	316	356
293	Brønnøy	265	157	232	209	275	278	253	283
301	Saltdal	250	176	323	309	52	282	321	186
307	Skjervøy	312	138	343	191	191	17	157	308
326	Flesberg	308	88	14	334	350	192	399	202
360	Lenvik	349	351	107	271	165	196	299	246
375	Nordreisa	358	216	388	114	317	252	225	204
407	Porsanger	348	418	258	217	340	158	404	1

Utvalget er basert på indikatorer innen økonomi, demografi og geografi. Utvalget er gjort av Kommunal Rapport, basert i hovedsak på data fra statsbudsjettet.

Målt mot egne naboer

PLASS	KOMMUNE	GRUNN-SKOLE	PLEIE OG OMSORG	BARNE-VERN	BARNE-HAGE	HELSE	SOSIAL	ØKONOMI	KOST-NADER
244	Lyngen	92	260	208	363	54	21	187	379
307	Skjervøy	312	138	343	191	191	17	157	308
348	Kåfjord	367	232	68	296	59	2	414	215
361	Kautokeino	392	319	38	72	187	108	109	165
375	Nordreisa	358	216	388	114	317	252	225	204
387	Kvænangen	359	290	378	3	5	97	237	370
416	Moskenes	404	417	295	287	43	19	396	285

Endringer i Kommunebarometeret fra tidligere år

Totalt er det ett nøkkeltall mindre i årets barometer, målt mot fjorårets versjon. Det er i år noen ganske få endringer hva gjelder hvilke nøkkeltall som er i bruk.

Den viktigste endringen er hvordan karakterskalaen er satt sammen. Karakteren 3,5 gis nå til kommuner som ligger på landsgjennomsnittet. Tester på tidligere års barometer indikerer at det har liten praktisk betydning for de aller fleste kommunene, men at det kan påvirke enkeltkommuner i betydelig grad.

Særlig for nøkkeltall hvor landsgjennomsnittet ligger nær de beste eller de dårligste kommunene, vil endringen ha stor effekt på karakterene.

Dette er en kort oversikt over de nye nøkkeltallene:

Grunnskole: Fysisk aktivitet, elevtimer på 5.-7. trinn.

Pleie og omsorg: Korttidsplasser, andel av opphold på sykehjem som er korttidsopphold. Demens, Antall vedtak om dagaktivitet til hjemmeboende med demens, målt mot antall hjemmeboende med demens.

Barnehage: Andel kommunale barnehager som oppfyller pedagognormen, uten dispensasjoner. Andel private barnehager som oppfyller pedagognormen, uten dispensasjoner. Et par andre nøkkeltall har fått ny kilde (Utdanningsdirektoratet i stedet for SSB).

Helse: Sykehus, antall opphold på sykehus per 1.000 innbyggere (erstatter antall innleggelser).

Sosialhjelp: Økonomisk rådgivning, årsverk til økonomisk rådgivning per 1.000 langtidsmottakere av stønad.

Miljø og ressurser: Energibruk per bruker av kommunale bygg. Utslipp av klimagasser per innbygger, i CO_2-ekvivalenter - alle utslipp, oppvarming og avfall.

Saksbehandling: Andel av byggesøknader innvilget ved dispensasjon fra plan. Andel av byggesøknader i områder med restriksjoner som er innvilget. Gebyr for privat forslag til reguleringsplan.

Slik blir karakterene fordelt mellom kommunene

De 5 % beste verdiene innen ett nøkkeltall får karakteren 6 - som er toppkarakteren.

Ved å sette grensen på ca. den 20. beste kommunen unngår vi problemet ved at det ofte er enkelte kommuner som ligger særlig langt unna «normalen» i Kommune-Norge. Det ville også være urimelig om det bare var én kommune som kunne få toppkarakter.

På samme måte er grensen for bunnkarakteren 1 satt ved de 5 % laveste verdiene for nøkkeltallet.

En kommune som får karakteren 3,5 har et nøkkeltall som er lik landsgjennomsnittet.

Det er disse kommunene vi ofte betegner som «normalkommunen». Hvis en kommune mangler et nøkkeltall, har vi ignorert hele nøkkeltallet og beregnet totalscore ut fra de tallene som faktisk er levert.

Spørsmål om Kommunebarometeret? Send epost til barometer@kommunal-rapport.no.

Nordreisa kommune
Ráissa suohkan
Raisin komuuni

Arkivsaknr: 2017/838-9
Arkiv: M22
Saksbehandler: Sigrid Birkelund
Dato: 27.08.2019

Saksfremlegg

Utvalgssak	Utvalgsnavn	Møtedato
54/19	Nordreisa miljø-, plan og utviklingsutvalg	04.09.2019

Høring - Lokal forskrift om mindre avløpsanlegg i Nordreisa kommune

Henvisning til lovverk:
Forurensingsforskriften: § 12-6 *Lokal forskrift*

Vedlegg:
1 Lokal forskrift om mindre avløpsanlegg i Nordreisa kommune
2 Vedlegg 1 til lokal forskrift om mindre avløpsanlegg i Nordreisa kommune
3 Forskrift om begrensning av forurensning (forurensningsforskriften) - Kapittel 12.- Lovdata

Rådmannens innstilling

Lokal forskrift om mindre avløpsanlegg godkjennes og sendes ut på høringsrunde jfr Forvaltningsloven § 37.

Saksopplysninger

Det er laget en lokal forskrift for mindre avløpsanlegg. Det vises til PS 65/17 der det ble vedtatt i Miljø-, plan- og utviklingsutvalget at arbeidet skulle starte opp med lokal forskrift for mindre avløpsanlegg for bolig- og fritidsbebyggelse i Nordreisa kommune.

Den lokale forskriften har mulighet til å endre § 12- 7 til § 12-13 i Kapittel 12 i forurensningsforskriften, og samt § 12- 16. I den lokale forskriften for mindre avløpsanlegg har vi valgt å endre §§ 12- 10, 12-11, samt § 12-13. Arbeidet har bestått i å lage en lokal forskrift med kart som regulerer utslipp lokalt i kommunen.

Forskriftene tar for seg på hvilke anlegg som skal brukes i kommunen, områdeinndeling med kart slik at forventningene til dokumentasjon og utslipp er forutsigbar, samt hvilke typer utslipp som er tillatt.

Vurdering

§ 12-10 i forurensningsforskriften til § 5 i lokal forskrift:
§ 12-10 *Dokumentasjon av rensegrad* handler om dokumentasjon til avløpsanlegget og har fått dette som en endret tittel i ny lokal forskrift. Vi har satt opp krav til de forskjellige områder i kommunen om hvor det behøves dokumentasjon av rensegrad og hvilke typer utslipp som

ønskes på de ulike stedene. Den nye lokale forskrift har tatt med det gamle i forurensingsforskriften og samtidig som dette er gjeldende i de områdene som er avsatt i kart/ områdeinndeling. Ved et slik fokus kan man lettere fange opp problemer i saksbehandlingen og gir forutsigbarhet til de som søker om utslippstillatelse.

I dokumentasjon av rensegrad er det krav til at man tar jordprøver. En «jordprøve» skaffer informasjon av grunnforhold har som formål å finne fram til jordsmonnets infiltrasjonskapasitet, hydraulisk kapasitet og renseegenskaper. Dette kravet kom inn i Forurensingsforskriften i 2006

Vi har i de tidligere årene ikke vært så streng med dokumentasjon. Dette er delvis på grunn av at de må levere inn prøver til Alta/ Tromsø. Dette har vært dårlig oppfølgt generelt i Nord-Troms. Men vi ser at de større byene har tatt dette i bruk nå og det skal være lettere for de mindre kommunene å ta del av dette.

Forskrift om mindre avløpsanlegg med kart med oppdelte områder må sees som en veileder av hva kommunen foretrekker av utslipp. Hvis eier/prosjekterende ønsker annet utslipp på den spesifikke eiendommen, må det legges frem en løsning med dokumentasjon som viser frem til at deres løsning er like bra eller bedre. På denne måten har vi veiledet i forveien, som gir forutsigbarhet, men vi ønsker fortsatt å være åpen til at der prosjekterende av avløpsanlegget har en løsning som vil fungere bedre. Vi ønsker at dette skal være fullt mulig, mot at det dokumenteres med denne løsningen.

Det vedlagte kartet har oppdelte områder med sone A-E. Hvert område har blitt vurdert etter dagens utbygging av anlegg, samt etter de mulighetene til utslipp de ulike områdene har. Sonene er:

- A: Områder der det er langgrunt og/ eller områder med dårlige grunnforhold. Dette er områder som skal ha utslipp til terreng med dokumentasjon av rensegrad/jordprøver.
- B: Kystområder med gode grunnforhold og som kan ha utslipp til sjø. I disse områdene har vi som førsteprioritet at utslippet blir ført til sjø. Alternativt hvis dette ikke skulle fungere, kan de ha utslipp til terreng med dokumentasjon av rensegrad/ jordprøver.
- C: Sentrumsområdene og andre områder som i dag er tilknyttes felles kommunale avløpsløsninger.
- D: Områder som har gode forhold for infiltrasjon i terreng. Det er ikke behov for jordprøver i disse områdene.
- E: Områder som ikke er markert i kart. Disse områdene må dokumenteres med jordprøver.

Det er prioritert med utslipp til sjø. Dette er på grunn av utslipp til sjø er en løsning som fungere godt, men eiere/prosjekterende velger ofte vekk denne løsningen. Dette er nok med bakgrunn at det tidligere var anlegg med utslipp til sjøsom ikke er prosjektert godt nok, eller på grunn av at utslippet gikk ut i sjøen der de ønsket å fiske og bade. Ser man litt lengre tilbake i tid, var det mer vanlig utslipp direkte i sjø. Forskjellen fra i dag og lengre tilbake i tid, er at man har krav til utslippet som går til sjø.

Vi vil formidle at avløpslam egentlig er rikt på organisk materiale og næringsstoffer som nitrogen og fosfor, som må behandles og utnyttes som verdifull ressurs. Dette er bra for fisker og annet som lever langs sjøkanten. Minuset kan være at utslippet kan inneholde sykdommer og andre avfallsstoffer fra forbruk i dag. Det er dokumentert at det er trygt å bruke avløpsslam til gjødsel i landbruk, slik den er i dag. Dette må også gjelde for sjø, der vi har plante- og fiskearter som lever langs kysten.

I de områdene som det er muligheter til å ha utslipp til sjø, er dette første prioritert. Områder der det er langgrunt har ikke de samme mulighetene, da det er sannsynlig for at det da vil opphope seg utslipp i fjæra. Samtidig er også områder som har dårlig grunn tatt med i samme vurderingen om det ikke skal være utslipp til sjø der.

I daler er det som oftest gode forhold for infiltrasjon i grunnen. Disse områdene blir lettet opp, slik at man ikke behøver jordprøver. Det eneste unntaket her, er i fra Storslett og til Røyeldalen, og Straumfjordeidet. Dette er på grunn av at det er usikre infiltrasjonsområder/ grunnforhold i disse områdene.

Sørkjosen og Storslett blir områder som det er prioritert å ha fellesanlegg. Av andre fellesanlegg er det fellesanlegg i Nordkjosen, Straumfjord og Oksfjord.

§ 12- 11 i forurensningsforskriften til § 6 i lokal forskrift:

§ 12-11 *Utslippssted* tar for seg hvor utslipp skal forekomme. I lokal forskrift går endringene hovedsakelig ut på at utslipp til elv/bekk/vann ikke skal forekomme.

I byggesøknader og fradeling av eiendommer, må saker som fradeles/bygges i 100 meter sonen langs elv og sjø søkes om dispensasjon. Vi har i dag en del boliger som ligger nært elva, men som ikke har elva som resipient. Ved søknader i fremtiden der en eiendom får dispensasjon for fradeling av fritids- og boligeiendom i 100–metersonen langs elva, bør denne tillatelsen være gjeldende. Dette uten at det skal behøve dispensasjon fra lokal forskrift om mindre avløpsanlegg. Dette så lenge det utslippet ikke føres direkte i elva, men ved bruk av terrenget som utslipp.

Andre ledd inneholder også en eldre vurdering av avstandsforhold mellom avløp og vannkilder, som vi mener er viktig å presisere at denne fortsatt skal gjelde. Denne er hentet fra heftet «Retningslinjer for utforming og drift av separate avløpsanlegg». Den er grunnleggende for å vurdere hvor man skal sette opp ett avløpsanlegg. Tredje ledd er videreført fra Forurensningsforskriften.

§ 12- 13 i Forurensningsforskriften til § 7 i lokal forskrift:

§ 12-13 *Utforming og drift av renseanlegget* har endret tittel til «Utforming og drift av avløpsanlegget». Det er laget en prioriteringsliste av avløpsanlegg som vi ønsker å ha i denne kommunen og som vi vet fungerer. Det ønskes lukkende infiltrasjonsanlegg. Der godkjente foretak har dokumentert at forholdene ikke ligger til rette for infiltrasjon, kan alternativ løsninger brukes. Her er:

- Alternativ 1 av alternativløsninger biologisk- og/eller forbrenningstoalett i kombinasjon ved bruk av eget renseanlegg for gråvann.
- Alternativ 2 minirenseanlegg med slamavskiller.
- Alternativ 3 tett tank for fritidsboliger.

Det er i tillegg oppført i denne paragrafen oppført andre krav som generelt er tilknyttet avløpsanlegg, punkt 1-5.

De paragrafene vi ikke har valgt å endre på i forhold til forurensningsforskriften.

Vi kunne ha endret på §§ 12-7 og 12-16 i forurensingsforskriften i lokal forskrift.

- § 12-7 *Avløpsnett.* Forskriften handler om at avløpsnett som skal driftes, bygges, dimensjoneres og vedlikeholdes med utgangspunkt i det beste tilgjengelige teknologi og fagkunnskap. Vi ønsker at dette fortsatt skal være gjeldende.
- §12-16 *Forhold til eksisterende utslipp.* Denne paragrafen tar for seg tillatelsen som er gitt til tidligere utslippstillatelser. Her kunne vi ha gått i for å oppheve tidligere

tillatelser, f.eks. de som var gitt før det ble krav om å ha utslippstillatelse til mindre avløpsanlegg. Vi har kommet frem til at det ikke er behov for dette. Dette på grunn av at vi i utgangspunkter ikke har ressurser nok til dette arbeidet, samt at det blir en belasting for eiere å måtte søke en utslippstillatelse på ny. Kommunen har heller ikke i utgangspunktet større problemer med denne type anlegg. Av den grunnen anser vi det ikke er grunn til å ta den med i lokal forskrift.

- §§ 12-8 og 12-9 *Utslipp til følsomt og normalt område/ Utslipp til mindre følsomt område* tar for seg renseeffekten til anlegget. Disse paragrafene er oppdelt med områdeinndeling i kart. Vi ønsker at §§ 12-8 og 12-9 skal fortsatt være gjeldende og vi ser ikke behovet for å sette større krav i kommunen.

Hva den lokal forskrift påvirker.

§§ 5-7 regulerer tilsammen hvor utslippet kan skje, hvilke typer utslipp og hvilke typer avløpsanlegg som kan brukes i Nordreisa kommune. Dette påvirker for eksempel miljømål for elver. Vi har pr i dag ikke egne miljømål for de enkelte elver i Nordreisa kommune. Elvene i Nordreisa er registrert som gode i dag og vi har mindre problemer med forurensning i elv. Lengre tilbake i tid forekom det utslipp til elv, men det er gradvis gått vekk ifra denne løsningen. For å sikre elver, bekker og vann i fremtiden, har vi gått inn for at slikt utslipp ikke skal tillates, bortsett fra til sjø. Andre kommuner kan ha store problemer med dette og har måtte gjennomgått alle avløpsanlegg i kommunen. Dette unngår vi, da problemet ikke er så stort i Nordreisa kommune.

Ved godkjenning av lokal forskrift.

Vi har vurdert problemer som kan oppstå i ettertiden ved å vedta en lokal forskrift:

- Det vil i fremtiden opprettes flere felles avløpsanlegg når større fritids- og boligfelter blir utbygd. Dette gjør at dagens kart som er lagt ved til lokal forskrift på ett tidspunkt behøves å bli oppdatert. Ny teknologi på sikt er også noe som vil gjøre at prioriteringslista av avløpsanlegg til kommunen vil kunne endre seg i fremtiden.
- Det er også viktig at saksbehandlere og prosjekterende av anlegg følger opp systemet, slik at områder men dårligere grunnforhold for filtrering blir fulgt opp med dokumentasjon. Dette arbeidet er viktig at det tas seriøst for at den lokale forskriften skal ha sin virkning, samt forurensningsforskriften.

FORSKRIFT OM UTSLIPP AV AVLØPSVANN FRA MINDRE AVLØPSANLEGG FOR BOLIG, FRITIDSBOLIG OG LIGNENDE, I NORDREISA KOMMUNE.

§ 1. Hjemmel

Forurensningsforskriften § 12-6 *Lokal forskrift* og Forurensningsloven 13. Mars 1981 nr. 6

§ 2. Formål.

Det er kommunen som er lokal forurensningsmyndighet.

Forskriftens formål:

a) skal beskytte miljøet i Nordreisa kommune mot uheldige virkninger av utslipp av avløpsvann.
b) gi Nordreisa kommune hjemmel for å kreve nødvendig forbedring av eksisterende utslipp og sette krav til tekniske avløpsløsninger og utslippssted som skal benyttes for etablering av nye utslipp

§ 3. Virkeområdet for lokal forskrift.

Forskriften gjelder utslipp av avløpsvann fra bolig-, fritidsbebyggelse og/eller annen bebyggelse med innlagt vann, hvor utslippet ikke overstiger 50 personenheter (pe) (forurensningsforskriftens kap. 12) eller inntil maksimalt 10 boenheter. Forskriften erstatter §§ 12-8 til 12-11, samt 12-13 i Forskrift om begrensing av forurensning (Forurensningsforskriften) og er utarbeidet i medhold av § 12-6 i samme lov.

For bebyggelse som kun slipper ut gråvann, gjelder denne forskrift bare dersom det er innlagt vann.

§. 4. Definisjoner

I denne forskriften menes med

a) Svartvann: Alt av avløpsvann fra vannklosett
b) Gråvann: Avløpsvann fra kjøkken, bad, vaskerom og etc.
c) Avløpsvann: Er både svartvann og gråvann.
d) Med innlagt vann menes:

   - Vann fra vannverk, brønn, cisterneanlegg eller lignende som gjennom ledning er ført innendørs. Hageslanger omfattes av «rør og ledning».
   - Oppfylling av tank ved hjelp av regnvann fra taknedløp eller med hageslange, som blir distribuert via innvendig røropplegg, oppfattes som innlagt vann dersom tanken er over 25 liter.
   - Cisterneanlegg med tank inntil 25 liter regner ikke som innlagt vann.

e) Slamavskiller: En eller flere kummer for atskilling av slam fra avløpsvann.
f) Renseløsning: Anlegg som er installert for å rense avløpsvann.

g) Resipient: Vannforekomst som mottar forurensning fra avløpsanlegg. For infiltrasjonsanlegg er det grunnvannet som er resipient. For alle andre typer anlegg er overflatevann (bekk, elv, sjø, tjern) resipient.
h) Tot-P: er Total fosfor. Analysemetoden følger NS- EN 1899-1 eller NS- EN 1899-2, eller til enhver tid gjeldende standard.
i) B0F5: er biokjemisk oksygenforbruk over fem døgn. Dette er mål på innhold av organisk stoff i vann. Analysemetoden følger NS-EN 1899-1 eller NS-EN 1899-2, eller til enhver tid gjeldende standard.
j) Personekvivalent (PE): menes med den mengden organisk stoff som brytes ned biologisk med et biokjemisk oksygenforbruk målt over fem døgn, BOF5, på 60 g oksygen per døgn (NS 9426 eller til enhver tid gjeldende standard). Avløpsanleggets størrelse i pe beregnes på grunnlag av største ukentlige mengde som går til renseanlegg eller utslippspunkt i løpet av året, med unntak av uvanlige forhold som for eksempel skyldes av kraftig nedbør. 1 pe tilsvarer i gjennomsnittlig utslipp fra en person.
k) Grunnvannsspeilet: Grunnvannets overfalte kalles grunnvannsspeilet. Grunnvann er når alle porer og sprekker er fylt med vann i grunnen. Hvis porene ikke er fylt igjen, kalles det markvann.

§ 5 Krav til dokumentasjon av rensegrad og utslipp

Erstatter § 12-10 i Forskrift om begrensning av forurensning.

Kommunekartet er delt opp i områder med ulike prioriteringer. Formålet med oppdeling av områder er for å kunne prioritere områder som har behov for høyere oppfølging gjennom saksbehandling av kommunen, og at det skal være veiledende for prosjekterende av avløpsanlegg. Det vises til kart i Vedlegg 1.

Tabell 1: Kart med inndelte områder som har ulike krav til dokumentasjon og utslipp.

Soner :	Klassifiserte områder med ulike prioriteter, Vedlegg 1:	Utslipp til:	Infiltrasjon må dokumenteres med jordprøve:
Sone A	Områder der det er langgrunt i sjø og/eller områder med dårlige grunnforhold:	Utslipp til terreng	X
Sone B	Kystområder med gode grunnforhold og som kan ha utslipp til sjø.	Prioritet 1: Utslipp til sjø.	---
		Prioritet 2: Alternativt med utslipp til terreng.	X

Sone C	Sentrumsområder og andre områder som skal tilknyttes felles kommunale avløpsløsninger.	---	---
Sone D	Områder som har større kapasitet for infiltrasjon i terreng:	Utslipp til terreng	Ingen jordprøver er nødvendige.
Sone E	Områder uten klassifisering og som ikke er markert i kart.	Utslipp til terreng	X

a) Dersom det kun slippes ut gråvann, kan gråvannet slippet urenset til stedegne løsmasser eller til sjø. Løsmassenes egenskaper som rensemedium kan unnlates fra dokumentasjonen dersom renseanlegget kun renser gråvann.
b) Renseanlegg med naturlig infiltrasjon i grunnen skal i tillegg ha dokumentasjon på at anleggets størrelse og plassering er tilpasset de aktuelle vannmengdene og grunnforholdene på stedet. Dette gjelder de områdene som det er satt av i tabell 1 med kryss. Dokumentasjonen skal omfatte grunnundersøkelse og inneholde informasjon om hydraulisk kapasitet, infiltrasjonskapasitet, løsmassenes egenskaper som rensemedium og risiko for forurensning.
c) Dokumentasjonen skal utføres av nøytrale fagkyndige. Prøver skal analyseres av laboratorier som er akkreditert for de aktuelle analysene. Analysemetoder nevnt i vedlegg 2 punkt 2.2 til kapittel 11 i forurensningsforskriften skal benyttes. Alternativt kan analysemetoder med dokumentert høy korrelasjon med analysemetodene i vedlegg 2 punkt 2.2 til kapittel 11 i forurensningsforskriften benyttes.

§ 6 Utslippssted

Erstatter § 12-11 i Forskrift om begrensning av forurensning.

Utslippssted for avløpsvann fra renseanlegg skal lokaliseres slik at

a) Utslipp til sjø lokaliseres minst 2 meter under laveste vannstand
b) Utslipp til grunnen kun forekommer til stedegne løsmasser.
c) Utslipp direkte til elv/bekk/vann skal ikke forekomme.

Avstand til drikkevannskilder skal være minst 100 m hvis grunnvannsspeilet ved avløpsanlegget ligger på samme eller høyere enn ved vannkilden. Minsteavstanden mellom avløpsanlegget og bekk/ elv/ vann uten drikkevannsinteresser er 10 meter.

Utslippssted for avløpsvann fra renseanlegg skal for øvrig lokaliseres og utformes slik at virkningene av utslippet på resipienten blir minst mulig og at brukerkonflikten unngås, herunder slik at utslippet ikke medfører fare for forurensning av drikkevann

§ 7 Utforming og drift av avløpsanlegg

Erstatter § 12-13 i Forskrift om begrensning av forurensning.

Avløpsanlegget skal dimensjoneres, bygges, drives og vedlikeholdes slik at det har tilstrekkelig yteevne under alle klimatiske forhold som er normale for stedet der de ligger. Ved utformingen av anlegget skal det tas hensyn til variasjoner i mengde sanitært avløpsvann i løpet av året. Kommunen krever avløpsanlegg som man vet fungerer i vårt klimamiljø. Det er avsatt i tabell 2 *prioriteringsliste* av avløpsanlegg.

Tabell 2: Prioriteringsliste av type avløpsanlegg

Prioritert avløpsanlegg	Type anlegg	Krav	Nåværende miljøblad
1	Slamavskiller med lukkende infiltrasjonsanlegg		Nr. 48- Slamavskiller Nr. 59- Lukkende infiltrasjonsanlegg
Alternative avløpsanlegg;			
2	Biologisk - / Forbrenningstoalett for svartvann	Forbrenningstoalett skal være i kombinasjon med biologisk filter for gråvann, eller i kombinasjon med infiltrasjonsanlegg	Nr. 60- Biologisk filter for gråvann
2	Slamavskiller med minirenseanlegg	NB! Godkjennes bare for bolighus på grunn av manglende dokumentasjon og uttestingsnormer på ujevnt belastningsmønster grunnet betydelige sesongvariasjoner i bruk.	Nr. 48- Slamavskiller Nr. 52- Minirenseanlegg
		Minirenseanlegg skal føres opp, slik at det er mulig å vedlikeholde anlegget året rundt.	
		Minianlegg skal drives og vedlikeholdes i henhold til skriftlig drifts- og vedlikeholdsavtale, jf. Vedlegg 2 punkt 2.3 til kapittel 11 i forurensningsforskriften.	
3	Tett tank Tillates kun for fritidsboliger der annen	Tanken skal være minimum 4 m^3	NS-EN 12566 + NS 1545 pkt 9.2, 9.3.7 og 9.3.8
		Det skal monteres alarm som varsler om behov for tømming i god tid.	

	avløpsløsning ikke kan benyttes.		

Dimensjonering og utforming av avløpsanlegg skal også påse at de utformet og driftes i samsvar med disse punktene:

1. Slamavskillere tilknyttet helårsbolig eller fritidsbolig skal tømmes etter lokal forskrift «Forskrift om for renovasjon og slamtømming i kommuner tilsluttet Avfallsservice AS».
2. Tanken skal plasseres maksimum 30 m fra helårsvei/ sommervei når den spesifikke tanken er belaget på tømming. Ansvarlig prosjekterende skal planlegge egnet adkomst og oppstillingsplass for tømmebil og dokumentere dette i søknad.
3. Det er ikke tillatt å slippe ut avløpsslam eller ristgods i en vannforekomst, verken ved dumping fra skip, utslipp fra rørledninger eller på noen annen måte.
4. Det er ikke tillatt å føre avløp fra bolig/fritidsbolig til gjødselkjeller. Det er tillatt å ha toalett på driftsbygning tilknyttet.
5. Det skal tilstrebes å etablere fellesanlegg der flere hytter ligger i en klynge. For grupper av bolig/fritidsbolig/hytter med antall av 7 eller flere boenheter, hvor avstanden mellom hver eiendom ikke overstiger 100 meter, skal avløpsforholdet for området være helhetlig vurdert og avklart før nye utslipp eller vesentlige økning av eksisterende utslipp kan tillates. Der det er hytter i klynge skal det alltid søkes og løse tilkoblingen i felleskap før andre løsninger søkes. Også bolig/fritidsbolig/hytter uten innlagt vann skal tas med i betraktningen. Er tallet på antall bolig/fritidsbolig/hytter som ligger innenfor 100 meter grense lik eller mindre enn 7, kan det søkes for utslipp av hver enkelt eiendom.

§22 Ikrafttreden

Forskriften trer i kraft xx.xxxx.

VEDLEGG I:

Kart med områdeinndeling, tilknyttet *§ 5 Krav til dokumentasjon av rensegrad og utslipp.*

VEDLEGG 1

Målestokk 1:80000

Forskrift om begrensning av forurensning (forurensningsforskriften)

Del 4. Avløp

0 Del 4 endret ved forskrift 15 des 2005 nr. 1691 (i kraft 1 jan 2007).

Kapittel 11. Generelle bestemmelser om avløp

Fastsatt med hjemmel i lov 13. mars 1981 nr. 6 om vern mot forurensninger og om avfall (Forurensningsloven) § 9, § 49, § 52a og § 86.

0 Kapittel 11 endret ved forskrift 15 des 2005 nr. 1691 (i kraft 1 jan 2007).

§ 11-1. *Formål*

Formålet med kapittel 11 til 15B er å beskytte miljøet mot uheldige virkninger av utslipp av avløpsvann.

§ 11-2. *Virkeområde*

De generelle bestemmelsene i kapittel 11 gjelder for kapittel 12 til 15B.

§ 11-3. *Definisjoner*

I kapittel 11 til 15B menes med

a) *Avløpsvann:* Både sanitært og industrielt avløpsvann og overvann.
b) *Kommunalt avløpsvann:* Sanitært avløpsvann og avløpsvann som består av en blanding av sanitært avløpsvann og industrielt avløpsvann og/eller overvann. Dersom mengden sanitært avløpsvann ikke overstiger 2000 pe og sanitært avløpsvann samtidig utgjør mindre enn 5% av avløpsvannet, regnes avløpsvannet ikke som kommunalt avløpsvann.
c) *Sanitært avløpsvann:* Avløpsvann som i hovedsak skriver seg fra menneskers stoffskifte og fra husholdningsaktiviteter, herunder avløpsvann fra vannklosett, kjøkken, bad, vaskerom eller lignende.
d) *Gråvann:* Den del av avløpsvannet fra vanlig husholdning som kan tilbakeføres til avløp fra kjøkken, bad og vaskerom. Klosettavløp er ikke inkludert.
e) *Oljeholdig avløpsvann:* Spillvann og overvann som inneholder motorolje, smørefett, parafin, white-spirit, bensin og lignende. I dette ligger også spillvann fra vask og avfetting av kjøretøyer, motorvask og lignende.
f) *Avløpsanlegg:* Ethvert anlegg for håndtering av avløpsvann som består av en eller flere av følgende hovedkomponenter: avløpsnett, renseanlegg og utslippsanordning.
g) *Avløpsnett:* Et transportsystem som samler opp og fører avløpsvann fra bolighus eller andre bygninger med innlagt vann.
h) *Offentlig avløpsnett:* Avløpsnett som er allment tilgjengelig for tilknytning.
i) *Privat avløpsnett:* Avløpsnett som ikke er allment tilgjengelig for tilknytning.
j) *Den ansvarlige:* Den som er ansvarlig for virksomheten. Som ansvarlig regnes den som kan holdes ansvarlig, jf. forurensningsloven § 7.
k) *Tettbebyggelse:* En samling hus der avstanden mellom husene ikke er mer enn 50 meter. For større bygninger, herunder blokker, kontorer, lager, industribygg og idrettsanlegg, kan avstanden være opptil 200 meter til ett av husene i hussamlingen. Hussamlinger med minst fem bygninger, som ligger mindre enn 400 meter utenfor avgrensningen i første og andre punktum, skal inngå i tettbebyggelsen. Avgrensningen av tettbebyggelse er uavhengig av kommune- og fylkesgrenser.

   Dersom avløpsvann fra to eller flere tettbebyggelser, som nevnt i første ledd, samles opp og føres til ett felles renseanlegg eller utslippssted, regnes tettbebyggelsene som én tettbebyggelse.
l) *Elvemunning:* Vann i overgangsområde mellom ferskvann og sjø ved utløpet av en elv.

m) *Personekvivalent, pe:* Den mengde organisk stoff som brytes ned biologisk med et biokjemisk oksygenforbruk målt over fem døgn, BOF_5 , på 60 g oksygen per døgn. Avløpsanleggets størrelse i pe beregnes på grunnlag av største ukentlige mengde som samlet går til overløp, renseanlegg eller utslippspunkt i løpet av året, med unntak av uvanlige forhold som for eksempel skyldes kraftig nedbør.
n) *Avløpsslam:* Slam fra rensing av sanitært og kommunalt avløpsvann, unntatt ristgods.

0 Endret ved forskrifter 14 sep 2006 nr. 1098 (i kraft 1 jan 2007), 18 jan 2010 nr. 47.

§ 11-4. *Kommunale saksbehandlings- og kontrollgebyrer*

Kommunen kan gi forskrift om gebyrer for egen behandling av eksisterende tillatelser, påslippsvedtak etter § 15A-4, behandling av søknad etter § 12-4, § 13-4 og § 15-4, for saksbehandling etter lokale forskrifter, og for kontrolltiltak som gjennomføres for å sikre at kapittel 11 til 16 eller vedtak i medhold av disse kapitlene blir fulgt. Gebyrene settes slik at de samlet ikke overstiger kommunens kostnader ved saksbehandlingen eller kontrollordningen, jf. forurensningsloven § 52a.

§ 11-5. *Rapportering og statusrapport*

Kommunen plikter årlig innen 15. februar å rapportere nødvendige opplysninger om alle avløpsanlegg og utslipp fra disse til staten.

Miljødirektoratet sørger for at det hvert annet år offentliggjøres en statusrapport om utslipp av kommunalt avløpsvann.

0 Endret ved forskrifter 21 juni 2010 nr. 1073, 15 mars 2013 nr. 284 (i kraft 1 juli 2013).

§ 11-6. *Områdeinndeling*

Klima- og miljødepartementet eller den departementet bemyndiger, registrerer følsomme, normale og mindre følsomme områder som fremkommer av vedlegg 1 punkt 1.2.

Dersom endringer i områdeinndelingen medfører at avløpsanlegg får endrede rensekrav i henhold til kapittel 13 eller 14, må nye krav oppfylles innen syv år etter endringen.

0 Endret ved forskrift 19 des 2013 nr. 1757 (i kraft 1 jan 2014).

§ 11-7. *Endring av vedlegg 2*

Miljødirektoratet kan endre listene i vedlegg 2.

0 Endret ved forskrifter 21 juni 2010 nr. 1073, 15 mars 2013 nr. 284 (i kraft 1 juli 2013).

Vedlegg 1

1.1 Kriterier for utarbeiding/revidering av liste over følsomme og mindre følsomme områder

A. Følsomme områder

Statlige forurensningsmyndigheter skal registrere en vannforekomst som et følsomt område dersom den faller inn under en av gruppene nedenfor:
a) naturlige innsjøer, andre ferskvannsforekomster, elvemunninger, fjorder og andre sjøområder som er eutrofe, eller som på kort tid kan bli eutrofe dersom det ikke treffes beskyttende tiltak. Det kan tas hensyn til forholdene nedenfor når det undersøkes hvilke næringsstoffer som skal reduseres ved ytterligere rensing:

i) innsjøer og vassdrag som munner ut i innsjøer/reservoarer/avstengte viker som har liten vannutskifting, noe som kan føre til akkumulasjon. I slike områder bør fosfor fjernes med mindre det kan påvises at fjerning ikke vil ha noen innvirkning på eutrofieringen. Det kan også overveies å fjerne nitrogen når utslippene stammer fra omfattende tettbebyggelse,

ii) elvemunninger, viker, fjorder og andre sjøområder som har dårlig vannutskifting, eller som mottar store mengder næringsstoffer. Utslipp fra lite omfattende tettbebyggelse er i alminnelighet av liten betydning i slike områder, men når det gjelder omfattende tettbebyggelse, skal fosfor og/eller nitrogen fjernes med mindre det påvises at fjerning ikke vil ha noen innvirkning på eutrofieringen.

b) Innsjøer og elver som er beregnet på uttak av drikkevann, og som kan få større nitratkonsentrasjon, dersom det ikke treffes tiltak, enn den som er fastsatt i forskrift om vannforsyning og drikkevann.

c) Områder der det er nødvendig å foreta rensing utover sekundærrensing for å tilfredsstille andre direktiver i EØS-avtalen.

Med eutrofiering menes anrikning av vann med hensyn til næringsstoffer, særlig nitrogen- og/eller fosforforbindelser, som påskynder veksten av alger og høyerestående plantearter, noe som fører til uønsket forstyrrelse av likevekten mellom organismene i vannet og forverring av vannkvaliteten.

B. Mindre følsomme områder

Forurensningsmyndigheten kan registrere en marin vannforekomst eller et marint område som et mindre følsomt område dersom utslipp av avløpsvann ikke har skadevirkninger på miljøet på grunn av områdets morfologi, hydrologi eller særskilte hydrauliske forhold.

Ved registreringen av mindre følsomme områder skal man ta hensyn til faren for at utslipp kan bli ført til tilstøtende områder der de kan ha skadevirkninger på miljøet. Følsomme områder utenfor Norge skal anerkjennes.

Det skal tas hensyn til forholdene nedenfor når mindre følsomme områder registreres: åpne viker, elvemunninger og andre sjøområder som har god vannutskifting, og som ikke er utsatt for eutrofiering eller oksygensvinn, eller som ikke ventes å bli eutrofe eller å bli utsatt for oksygensvinn som følge av utslipp av avløpsvann fra byområder.

1.2 Områdeinndeling

a) *Følsomme områder*

Kyststrekningen Svenskegrensen-Lindesnes med tilhørende nedbørfelt og Grimstadfjordområdet (Nordåsvannet, Grimstadfjorden, Mathopen og Dolviken).

b) *Normale områder*

Ferskvannsforekomster i Norge som ikke er klassifisert som følsomme.

c) *Mindre følsomme områder*

Kystfarvann og elvemunninger fra Lindesnes til Grense Jakobselv som ikke er klassifisert som følsomme.

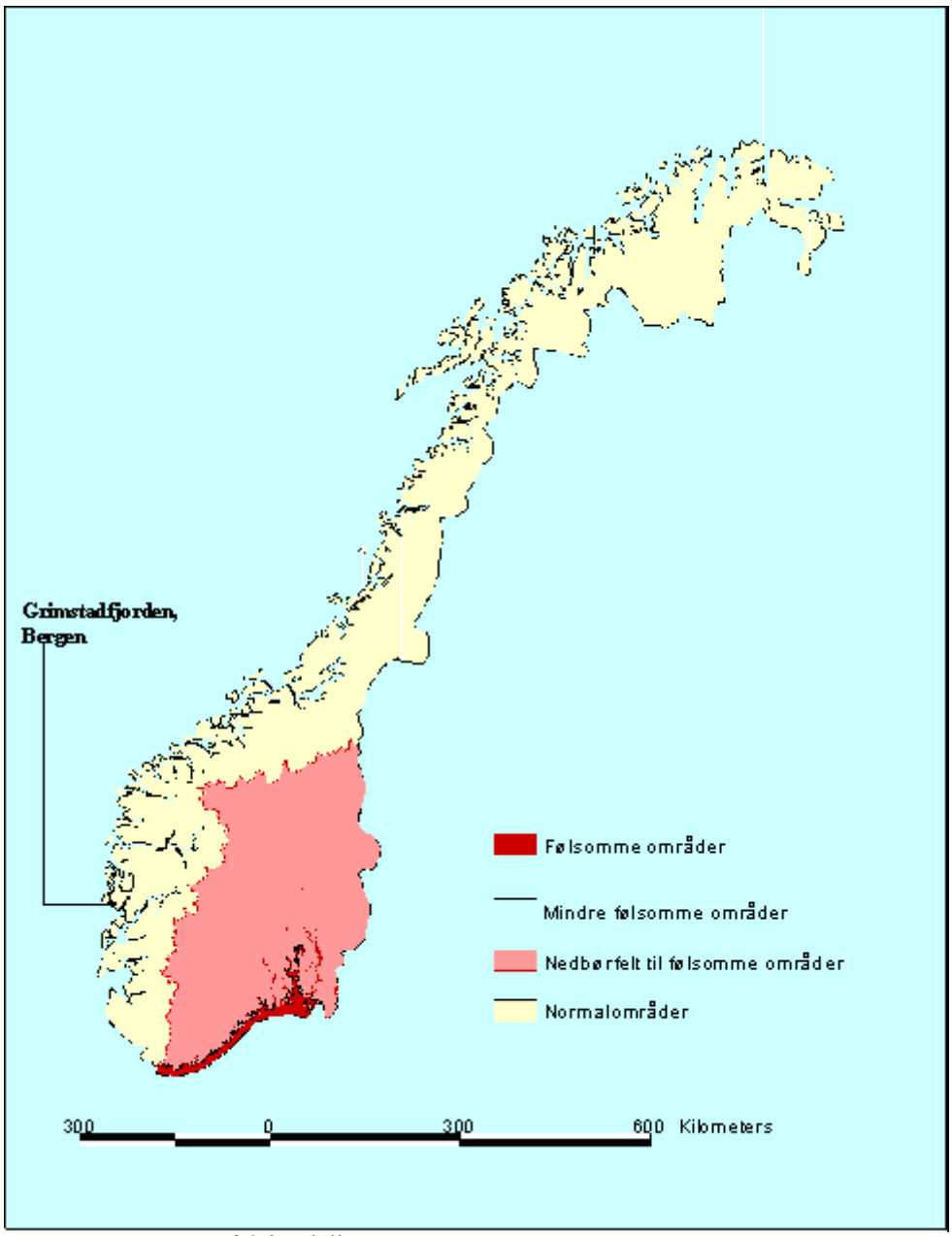

Kart over områdeinndelingen

1.3 Tettbebyggelser med nitrogenfjerningskrav

- Nordre Follo
- Oslo
- Jessheim
- Lillehammer.

Vedlegg 2

2.1 Analyseparametere

a) Alle inn- og utløpsprøver tatt i henhold til § 14-11 fra avløpsanlegg i kapittel 14 som etterkommer fosforfjerning, skal analyseres for BOF_5 og KOF_{CR} .

b) Seks inn- og utløpsprøver per år fra avløpsanlegg i kapittel 14 som etterkommer kun nitrogenfjerning, sekundær- eller primærrensing, skal analyseres for tot-P.

c) Seks inn- og utløpsprøver per år fra avløpsanlegg større enn eller lik 10.000 pe i følsomt område skal analyseres for tot-N.

d) Seks inn- og utløpsprøver per år fra avløpsanlegg større enn eller lik 20.000 pe skal analyseres for analyseparametere nevnt i tabell 2.1.1.

Tabell 2.1.1. Analyseparametere for avløpsanlegg større enn eller lik 20.000 pe

Analyseparameter	***Deteksjonsgrense***
Tungmetaller:	
As, Cr, Cu, Ni, Zn og Pb	≤ 1 µg/l
Cd og Hg	≤ 0,1 µg/l

e) Tre inn- og utløpsprøver per år fra avløpsanlegg over 50.000 pe skal analyseres for analyseparametere nevnt i tabell 2.1.2.

Tabell 2.1.2. Analyseparametere for avløpsanlegg større enn eller lik 50.000 pe

Analyseparameter	***Deteksjonsgrense***
Bromerte flammehemmere (BFH):	
Tetrabromdifenyleter (BDE-47), pentabromdifenyleter (BDE-99 og BDE-100), oktabromdifenyleter (BDE-183*) og deka-bromdifenyleter (BDE-209), tetrabrombisfenol A (TBBPA) og heksabromsyklododekan (HBCD).	≤ 10 ng/l
Polysykliske aromatiske hydrokarboner (PAH):	
Sum av følgende PAH-forbindelser iht. Norsk Standard (NS-9815): fenantren, antracen, pyren, fluoranten, benzo(a)fluoren, benzo(b)fluoren, krysen/trifenylen, benzo(a)antracen, benzo(b)fluoranten, benzo(k)fluotanten, benzo(e)pyren, benzo(a)pyren, dibenzo(a,h)antracen, indeno(1,2,3-c,d)pyren og benzo(g,h,i)perylen, dibenzo(a,e)pyren, dibenzo(a,h)pyren, dibenzo(a,i)pyren.	≤ 0,2µg/l
Polyklorerte bifenyler (Σ PCB $_7$):	
Summen av de 7 enkeltforbindelsene av polyklorerte bifenyler nr. 28, 52, 101, 118, 138, 153 og 180.	≤ 10 ng/l
Diethylheksylftalat (DEHP)	≤ 0,1µg/l
Nonylfenol (NP): 4-nonylfenol	≤ 0,1 µg/l

Det skal tas ukeblandprøver, og analysene skal utføres på ufiltrert prøve når prøven skal analyseres for parametere nevnt i d) og e). Norsk Standard skal om mulig brukes.

Avløpsvannet skal analyseres for verdier ned til deteksjonsgrenser oppgitt i d) og e). Den ansvarlige kan bruke deteksjonsgrenser som er høyere enn de oppgitte deteksjonsgrensene, så fremt analyseresultatene er innenfor metodens deteksjonsgrenser.

2.2 Analysemetoder

Parametere	***Norsk Standard***	***Analysemetode***	***Tilleggskrav***
Olje	NS-EN ISO 9377	Vannundersøkelse – bestemmelse av olje og fett – gravimetrisk metode.	
BOF_5 – Biokjemisk oksygenforbruk	NS-EN-1899-1	Vannundersøkelse – Bestemmelse av biokjemisk oksygenforbruk etter n dager (BOFn) – Del 1: Metode basert på fortynning og poding etter tilsetning av allyltiourea (ISO 5815:1989, modifisert), eller	Homogenisert, ufiltrert og ikke dekantert prøve.
	NS-EN-1899-2	Vannundersøkelse – Bestemmelse av biokjemisk oksygenforbruk etter n dager (BOFn) – Del 2: Metode basert på ufortynnede prøver (ISO 5815:1989, modifisert).	
KOF_{CR} – Kjemisk oksygenforbruk	NS-ISO-6060	Vannundersøkelse – Bestemmelse av kjemisk oksygenbehov (ISO 6060:1989).	Homogenisert, ufiltrert og ikke dekantert prøve.

Parametere	*Norsk Standard*	*Analysemetode*	*Tilleggskrav*
SS – Suspendert stoff	NS-EN-872	Vannundersøkelse – Bestemmelse av suspendert stoff – Metode med filtrering gjennom glassfiberfiltre.	Filtrering av representativ prøve med glassfiberfilter 1,2 µm eller sentrifugering av en representativ prøve (i minst fem minutter på 2800 til 3200 g).
Tot-P – Total fosfor	NS-EN-ISO-6878	Vannundersøkelse – Bestemmelse av fosfor – Spektrometrisk metode med ammoniummolybdat.	
Tot-N – Total nitrogen	NS-EN-ISO-13395	Vannundersøkelse – Bestemmelse av nitritt-nitrogen og nitrat-nitrogen og summen av begge ved automatisert analyse (CFA og FIA) og spektrometrisk deteksjon (ISO 13395:1996) og	
	NS-ISO-5663	Vannundersøkelse – Bestemmelse av Kjeldahl-nitrogen – Fremgangsmåte etter oppslutning med selen (= EN 25663:1993) (ISO 5663:1984)	

2.3 Drifts- og vedlikeholdsavtale

En forutsetning for tilstrekkelig funksjonalitet for minirenseanlegg er at det inngås skriftlig avtale om drift og vedlikehold (service) med leverandør eller annen fagkyndig virksomhet. Følgende punkter skal være regulert i avtalen:

- Servicebesøk. (Antall besøk per år og oppgaver som skal utføres ved service, herunder kontroll av slammengde, tømming av slam, kontroll av vannkvalitet, kontroll av alarm mv.).
- Beredskapsordning som sikrer anleggseier assistanse dersom det oppstår funksjonssvikt på anlegget.
- Årlig rapportering av service og slamtømming til kommunen.
- Leveranse av deler.
- Eventuelle andre forhold som også er av forurensningsmessig betydning for det aktuelle anlegget.

0 Vedlegg 2 endret ved forskrift 10 des 2014 nr. 1555.

Kapittel 12. Krav til utslipp av sanitært avløpsvann fra bolighus, hytter og lignende

Fastsatt med hjemmel i lov 13. mars 1981 nr. 6 om vern mot forurensninger og om avfall (Forurensningsloven) § 9, § 52a, § 81 og § 86.

0 Kapittel 12 endret ved forskrift 15 des 2005 nr. 1691 (i kraft 1 jan 2007).

§ 12-1. *Virkeområde for kapittel 12*

Kapittel 12 gjelder for utslipp av sanitært avløpsvann fra bolighus, hytter, turistbedrifter og lignende virksomhet med utslipp mindre enn 50 pe. For virksomhet som kun slipper ut gråvann, gjelder dette kapittel bare dersom det er innlagt vann.

Krav i kapittel 12 gjelder ikke påslipp til offentlig avløpsnett.

§ 12-2. *Forurensningsmyndighet*

Kommunen er forurensningsmyndighet etter dette kapitlet og fører tilsyn med at bestemmelsene og vedtak fattet i medhold av dette kapitlet følges.

§ 12-3. ***Krav om tillatelse***

Ingen kan sette i verk nye utslipp eller øke utslipp vesentlig uten at tillatelse er gitt i medhold av § 12-5.

Utslipp etablert før 1. januar 2007, som ikke økes vesentlig, er tillatt i den grad dette følger av § 12-16.

§ 12-4. ***Søknad om tillatelse***

Ved etablering av nye utslipp eller vesentlig økning av eksisterende utslipp av sanitært avløpsvann skal den ansvarlige sørge for at

1) det er utarbeidet en skriftlig, fullstendig søknad som inneholder de nødvendige opplysningene for kommunens behandling, herunder:
   a) den ansvarliges navn og adresse,
   b) om utslippet skal etableres og drives i samsvar med kravene i § 12-7 til § 12-13, eller om det søkes om å fravike disse kravene,
   c) dokumentasjon på hvordan utslipp skal etableres og drives,
   d) plassering av avløpsanlegg og utslippsted på kart i målestokk 1:5000 eller større,
   e) utslippets størrelse i pe, jf. § 11-3 bokstav m,
   f) beskrivelse av utslippsstedet,
   g) interesser som antas å bli berørt av etableringen, herunder interesser knyttet til drikkevannsforsyning, rekreasjon eller næringsvirksomhet,
   h) oversikt over hvem som skal varsles, og
   i) samtykke fra kommunens planmyndighet dersom utslippet er i strid med endelige planer etter plan- og bygningsloven.
2) parter og andre som kan bli særlig berørt av saken er varslet om innholdet i søknaden. Kopi av varselet skal sendes til kommunen samtidig med at parter og andre blir varslet. I varselet skal det fremgå at uttalelser må være kommet til søker innen en frist på minst fire uker etter at varselet er sendt.
3) søknad er sendt til kommunen, etter at uttalelsesfristen er utløpt, sammen med kvittering for at varsel er sendt og eventuelle uttalelser.

Reglene om varsel og granneskjønn i granneloven § 6 til § 8 gjelder ikke for utslipp etter denne forskrift.

§ 12-5. ***Behandling av søknad***

Fullstendig søknad i overensstemmelse med krav i § 12-7 til § 12-13 skal avgjøres av kommunen innen seks uker. Dersom kommunen ikke har avgjort slik søknad innen fristens utløp, regnes tillatelse for gitt såfremt det ikke er grunn til å tro at noen part vil være misfornøyd med dette. Klagefristen begynner å løpe fra den dagen fristen utløper. Fullstendig søknad om tillatelse til utslipp med krav som fraviker § 12-7 til § 12-13 skal avgjøres uten ugrunnet opphold.

Kommunen kan under behandling av søknaden fastsette krav som fraviker § 12-7 til § 12-13, herunder fastsette krav til utslippssted, -anordning og -dyp, eller nekte etablering av utslipp. Der søknad om utslipp er i samsvar med § 12-7 til § 12-13, kan kommunen kun varsle om utvidet saksbehandlingstid dersom fristen på seks uker ikke er utløpt, og dersom det foreligger særlige forhold som brukerkonflikter eller lignende. Når kommunen avgjør om det skal fastsettes andre krav, skal det legges vekt på de forurensningsmessige ulempene ved tiltaket sammenholdt med de fordeler og ulemper som tiltaket for øvrig vil medføre.

Kommunen skal samordne behandling av søknad om utslippstillatelse etter dette kapittel med byggesaksbehandling etter plan- og bygningsloven.

Er arbeidet ikke igangsatt senest tre år etter at tillatelse er gitt, eller innstilles arbeidet i lengre tid enn to år, faller retten til å etablere utslippet bort. Dersom utslippet fremdeles er aktuelt, må ny søknad sendes inn.

0 Endret ved forskrift 14 sep 2006 nr. 1098 (i kraft 1 jan 2007).

§ 12-6. ***Lokal forskrift***

Kommunen kan fastsette lokal forskrift dersom det er nødvendig ut i fra forurensningsmessige forhold eller brukerinteresser. Kravene i lokal forskrift skal erstatte kravene i § 12-7 til § 12-13.

§ 12-7. *Avløpsnett*

Avløpsnettet skal, uten at det medfører uforholdsmessig store kostnader, dimensjoneres, bygges, drives og vedlikeholdes med utgangspunkt i den beste tilgjengelige teknologi og fagkunnskap, særlig med hensyn til

a) avløpsvannets mengde og egenskaper,
b) forebygging av lekkasjer, og
c) begrensning av forurensning av resipienten som følge av overløp.

§ 12-8. *Utslipp til følsomt og normalt område*

Sanitært avløpsvann med utslipp til følsomt og normalt område, jf. vedlegg 1 punkt 1.2 til kapittel 11, skal minst etterkomme:

a) 90% reduksjon av fosfor og 90% reduksjon av BOF_5 dersom det foreligger brukerinteresser i tilknytning til resipienten,
b) 90% reduksjon av fosfor og 70% reduksjon av BOF_5 for resipienter med fare for eutrofiering hvor det ikke foreligger brukerinteresser, eller
c) 60% reduksjon av fosfor og 70% reduksjon av BOF_5 dersom det verken foreligger brukerinteresser eller fare for eutrofiering.

Renseeffekten skal beregnes som årlig middelverdi av det som blir tilført renseanlegget.

Dersom det kun slippes ut gråvann, skal gråvannet gjennomgå rensing i stedegne løsmasser eller tilsvarende.

§ 12-9. *Utslipp til mindre følsomt område*

Sanitært avløpsvann med utslipp til mindre følsomt område, jf. vedlegg 1 punkt 1.2 til kapittel 11, skal ikke forsøple sjø og sjøbunn, og minst etterkomme

a) 20% reduksjon av SS-mengden beregnet som årlig middelverdi av det som blir tilført renseanlegget, eller
b) 180 mg SS/l ved utslipp beregnet som årlig middelverdi.

Dersom det kun slippes ut gråvann, kan gråvann med utslipp til sjø slippes urenset til resipient.

§ 12-10. *Dokumentasjon av rensegrad*

Minirenseanlegg skal ha dokumentasjon som tilfredsstiller NS-EN-12566-3 eller tilsvarende standard for rensegrad, slamproduksjon og gjennomsnittlig lufttemperatur. Øvrige renseanlegg skal ha dokumentasjon på at anerkjent dimensjonering og utforming er benyttet.

Renseanlegg med naturlig infiltrasjon i grunnen skal i tillegg ha dokumentasjon på at anleggets størrelse og plassering er tilpasset de aktuelle vannmengdene og grunnforholdene på stedet. Dokumentasjonen skal omfatte grunnundersøkelse og inneholde informasjon om hydraulisk kapasitet, infiltrasjonskapasitet, løsmassenes egenskaper som rensemedium og risiko for forurensning. Løsmassenes egenskaper som rensemedium kan unnlates fra dokumentasjonen dersom renseanlegget kun renser gråvann.

Dokumentasjonen skal utføres av nøytrale fagkyndige. Prøver skal analyseres av laboratorier som er akkreditert for de aktuelle analysene. Analysemetoder nevnt i vedlegg 2 punkt 2.2 til kapittel 11 skal benyttes. Alternativt kan analysemetoder med dokumentert høy korrelasjon med analysemetodene i vedlegg 2 punkt 2.2 til kapittel 11 benyttes.

0 Endret ved forskrift 14 sep 2006 nr. 1098 (i kraft 1 jan 2007).

§ 12-11. *Utslippssted*

Utslippsted for avløpsvann fra renseanlegg skal lokaliseres slik at
a) utslipp til sjø og ferskvann lokaliseres minst 2 m under laveste vannstand,
b) utslipp til elv kun forekommer til elv med helårsavrenning, og
c) utslipp til grunnen kun forekommer til stedegne løsmasser.

Utslippsted for avløpsvann fra renseanlegg skal for øvrig lokaliseres og utformes slik at virkningene av utslippet på resipienten blir minst mulig og at brukerkonflikter unngås, herunder slik at utslippet ikke medfører fare for forurensning av drikkevann.

§ 12-12. *Lukt*

Avløpsanlegget skal dimensjoneres, bygges, drives og vedlikeholdes på en slik måte at omgivelsene ikke utsettes for sjenerende lukt.

§ 12-13. *Utforming og drift av renseanlegg*

Renseanlegget skal dimensjoneres, bygges, drives og vedlikeholdes slik at det har tilstrekkelig yteevne under alle klimatiske forhold som er normale for stedet der de ligger. Ved utformingen av anlegget skal det tas hensyn til variasjoner i mengde sanitært avløpsvann i løpet av året.

Minirenseanlegg skal drives og vedlikeholdes i henhold til skriftlig drifts- og vedlikeholdsavtale, jf. vedlegg 2 punkt 2.3 til kapittel 11. Slamavskillere tilknyttet helårsbolig eller fritidsbolig skal tømmes helt for slam etter behov, ikke sjeldnere enn henholdsvis hvert andre og fjerde år.

Det er ikke tillatt å slippe ut avløpsslam eller ristgods i en vannforekomst, verken ved dumping fra skip, utslipp fra rørledninger eller på noen annen måte.

§ 12-14. *Endring og omgjøring av tillatelse*

Kommunen kan i medhold av forurensningsloven § 18 oppheve eller endre vilkår i tillatelse og om nødvendig kalle tillatelsen tilbake.

§ 12-15. *Klage*

Enkeltvedtak truffet i medhold av dette kapitlet av forvaltningsorgan opprettet i medhold av kommuneloven, kan påklages til kommunestyret eller særskilt klagenemnd, jf. forurensningsloven § 85 annet ledd. For enkeltvedtak truffet av kommunestyret er fylkesmannen klageinstans.

§ 12-16. *Forholdet til eksisterende utslipp*

Tillatelser til utslipp av sanitært avløpsvann gitt i medhold av forurensningsloven og tilhørende forskrifter før 1. januar 2007 er fortsatt gjeldende.

Utslipp etablert før 1. januar 2007 og som det på tidspunkt for etablering ikke måtte innhentes tillatelse for etter det på den tid gjeldende regelverk, er fortsatt lovlige. Kommunen kan likevel i forskrift eller enkeltvedtak bestemme at slike utslipp er ulovlige etter en fastsatt frist.

§ 12-17. *Oppheving av lokale forskrifter*

Lokale forskrifter for utslipp av sanitært avløpsvann gitt i medhold av forurensningsloven og tilhørende forskrifter før 1. januar 2007 oppheves.

Kapittel 13. Krav til utslipp av kommunalt avløpsvann fra mindre tettbebyggelser

Nordreisa kommune
Ráissa suohkan
Raisin komuuni

Arkivsaknr: 2019/790-4
Arkiv: 1942/69/20

Saksbehandler: Sigrid Birkelund

Dato: 22.08.2019

Saksfremlegg

Utvalgssak	Utvalgsnavn	Møtedato
55/19	Nordreisa miljø-, plan og utviklingsutvalg	04.09.2019

Oppføring av naust og søknad om dispensasjon fra KPA bestemmelser 1942/69/20

Henvisning til lovverk:
Plan- og bygningsloven: Kapittel 19 Dispensasjon
Kommuneplanens arealdel bestemmelser: Pkt. 6.2.4 *Naustbebyggelse*

Vedlegg:
1 Søknad om tillatelse til tiltak uten ansvarsrett på gnr. 1942/69/20
2 Situasjonskart
3 Tegninger
4 Dispensasjonssøknad
5 Vedlegg sak 2019/760

Rådmannens innstilling

Tillatelse:
I medhold av pbl. 08 § 21-4 godkjennes søknad om tiltak uten ansvarsrett etter pbl. 08 § 20-4 mottatt 27.06.2019 om tillatelse til oppføring av naust på gnr. 69 bnr. 20.

Det vises for øvrig til søknadens vedlagte tegninger og situasjonskart.

Dispensasjoner:
Med hjemmel i pbl 2008, § 19-2 gis dispensasjon fra kommuneplanens arealdel bestemmelser punkt 6.2.4 for oppføring av naust med bruksareal på 46,2 m^2 og gesimshøyde på 2,5 meter. Vi begrunner dette med at vi ikke kan se at kommuneplanens bestemmelser blir vesentlig tilsidesatt i dette tilfellet.

Saksopplysninger

Tiltakshaver Mona Heggelund Lucas søker om tillatelse til tiltak for oppføring av naust på gnr. 69 bnr. 20. Det søkes også om dispensasjon fra Kommuneplanens arealdels (KPA) bestemmelsene pkt. 6.2.4, for oppføring av naust på 46,2 m^2 og gesimshøyden på 2,5 meter.

Eiendommen ligger i Ravelseidet indre. Det er gjort vedtak på å dele fra denne naustomta i sak PS 48/17. De ønsker ikke anlegge en adkomstvei ned til nausttomta. Det er satt rett til adkomst til hytte ved fradelingsaken av nausttomta.

Eiendommen er oppmålt. Eiendommen er noe justert på grunn av kommunalt vannrør går forbi i dette området og på grunn av at det var unøyaktig oppmålt i kart.

Vurdering

Tiltaket faller på grunn av sin størrelse inn under pbl. § 20-4 jfr. SAK10 § 3-1 hvor tiltakshaver selv kan stå for søknad, prosjektering, utførelse og kontroll. Selv om tiltakshaver etter denne bestemmelsen kan stå for disse oppgavene selv, er det ikke til hinder for at han lar oppgavene utføres av andre på sine vegne.

Det er tiltakshaver ansvar og påse at tiltaket oppføres iht. bestemmelser gitt i og i medhold av plan- og bygningsloven.

Dispensasjon:
Det søkes å dispensere fra kommuneplanens arealdelbestemmelser punkt. 6.2.4. for oppføring av naust større enn 35 m^2 og gesimshøyden større enn 2 m.

Tiltakshaver ønsker naust som skal ha en gesimshøyde på 2,5 m, mønehøyden er på 4,75 m og bruksareal (BRA) på 46,2 m^2. BYA blir på 49 m^2. De har valgt å bygge et større naust, i stedet for flere små.

Tiltakshaver sier i sin dispensasjonssøknad at de, og storfamilien ellers, planlegger å bruke naustet til båter, fiskestenger, kajakker, og dykkerutstyr som de bruker i ferier og helger.

De formidler at det har gått ekstra lang tid med å få komme i gang med naustet, og de hadde ikke forventet å måtte søke om dispensasjon for å oppføre naustet.

De forteller også de bevisst har valgt ut et naust med lavere tak, slik at det ikke skal ruve så mye i terrenget. Tomta er nær veien og de vil ikke at naustet skal være så synlig. De forteller også at de kunne ha brukt for ett enda større naust, men har tenkt ut gode løsninger for å utnytte plassen godt.

De har ikke begrunnet direkte i sitt brev hvorfor de ønsker enn større gesimshøyde i bygget, men siden de har egentlig behov for ett større naust, har de valgt å utnytte den plassen som er i det valgte naustet. Når det blir flere båter i et naust, tar det fort opp plassen i et naust, dette med tanke på kajakkene. Taket er valgt noe lavere enn det de kunne ha gjort, noe som gjør at det kompenserer litt for at de har høyere gesimshøyde i bygget.

Bruksarealet i bygget er høyere enn for ett vanlig naust. Det er ca. 11 m^2 større enn ett vanlig naust. Hvis man ser på tegningene er det kun plass til én båt på venstreside, og kajakker må ligge på høyre side. Hvis kajakkene hadde ligget bak båten og naustet var mindre, hadde de ikke fått plass til å ta ut kajakkene, uten å ta hele båten ut hver gang.

Konklusjon for dispensasjon:
Det er fordelaktig at naustet bygges stort, er at det er flere stykker som skal bruke naustet. Dette gjør at det kun blir satt opp ett naust istedenfor flere, og det avgår dermed mindre areal til formålet. Det er i området naust på mange av eiendommene i Ravelseidet indre, ikke som klynge men på hver enkelt eiendom. En del av disse er større enn 35 m^2 og disse naustene er oppført før kommuneplanens arealdel var oppdatert i 2014/2015.

Plan- og bygningsloven § 19-2 *Dispensasjonsvedtaket*:

Dispensasjon kan ikke gis dersom hensynene bak bestemmelsen det dispenseres fra, eller hensynene i lovens formålsbestemmelse, blir vesentlig tilsidesatt. I tillegg må fordelene ved å gi dispensasjon være klart større enn ulempene etter en samlet vurdering. Det kan ikke dispenseres fra saksbehandlingsregler.

Ved dispensasjon fra loven og forskriften til loven skal det legges særlig vekt på dispensasjonens konsekvenser for helse, miljø, jordvern, sikkerhet og tilgjengelighet.

Vi presiserer KPAs bestemmelser om naust: Med naust forstås uthus i strandsonen for oppbevaring av bår, utstyr for båt og fiskeredskap. Naust skal ikke innredes eller benyttes som fritidsbolig, bolig eller annet rom for varig opphold. Naust kan ikke omdisponeres til fritidsbolig eller bolig.

Vi kan ikke se at hensynene bak KPAs bestemmelser blir vesentlig tilsidesatt. Dette da det allerede er bygd naust større en 35 m^2 i området, da naustet skal brukes av flere personer og tiltakshaver har tatt hensyn til mønehøyden. Gesimshøyden gir heller ikke vesentlig forskjell fra bestemmelsene. Det er fordelaktig at tiltakshaver får plass til sine eiendeler i naustet i stedet for at ting lagres ute under presenning. Vi stiller oss positiv til en slik dispensasjonssøknad og byggesøknad.

Planstatus:
LNFR- område i kommuneplanens arealdel

Nabovarsling:
Ingen naboer er varslet i sak. Dette er begrunnet med lang avstand til nærmeste nabo og at tiltaket er mindre.

Byggegrunn, miljøforhold mv:
I henhold til søknad ansees byggegrunn sikret i hht pbl 2008 § 28-1
(flom- og rasfare, forurenset grunn, natur- og miljøforhold)

Atkomst/avkjørsel:
Eiendommen anses å være sikret lovlig atkomst i samsvar med pbl 2008 § 27-4.

Vannforsyning og avløp:
Eiendommen anses for å være sikret lovlig vannforsyning og avløp i samsvar med pbl 2008 §§ 27-1 og 27-2.

Overvann og drensvann skal i størst mulig grad infiltreres eller på annen måte håndteres lokalt på eiendommen. Overvann skal ikke tilføres kommunale avløpsledninger da de ikke er dimensjonert for overvann eller drensvann. Håndtering av overvann kan skje gjennom infiltrasjon, utslipp til resipient eller ved å utnytte overvannet som en ressurs i samsvar med pbl 2008 § 27-2 og byggeteknisk forskrift TEK17 § 15-8.

Kultur- og fornminner:
Dersom det under utgraving i marka kommer fram gjenstander eller andre levninger som viser eldre aktivitet i område, må arbeidet stanses og melding sendes Sametinget og Kulturetaten, Troms fylkeskommune omgående jfr. kulturminnelovens § 8 andre ledd. (pbl 2008 § 21-5, SAK10 § 6-2).

Sikringstiltak ved byggearbeid:
Det vises til bestemmelsene i pbl 2008 § 28-2.

Avfall:
Alt avfall som tiltaket genererer og som ikke gjenbrukes i egen virksomhet, må leveres til mottak godkjent av forurensningsmyndighetene. Viser for øvrig til avfallsforskrift kap. 15, Byggavfall.

Dokumentasjon ved tilsyn:
Kopi av denne tillatelse sammen med beskrivelse av tiltaket, godkjent situasjonsplan for plassering, tegninger og ansvarsretter skal være tilgjengelig på byggeplassen.

Bortfall av tillatelse:
Er tiltaket ikke satt i gang senest innen 3 år etter at tillatelse er gitt, faller den bort. Det samme gjelder hvis tiltaket innstilles i lengre tid enn 2 år, jf pbl 2008 § 21-9.

Anmodning om ferdigattest:
Ved anmodning om ferdigattest, skal det sendes inn dokumentasjon for at slutt kontrollen ikke har avdekket feil eller mangler som hindrer ferdigattest, jf pbl 2008 § 21-10 og SAK10 § 8-1. Ved endringer som ikke krever egen søknad i forhold til tillatelsen, skal det innsendes oppdatert situasjonsplan og tegninger samt underretning om tiltakets plassering. Tiltaket skal ikke tas i bruk før ferdigattest foreligger.

ØVRIGE LOVBESTEMMELSER:
Generell aktsomhetsplikt:
Enhver skal opptre aktsomt og gjøre det som er rimelig for å unngå skade på naturmangfoldet i strid med målene i «Lov om forvaltning av naturens mangfold» (Naturmangfoldloven) §§ 4 og 5. Utføres en aktivitet i henhold til en tillatelse av offentlig myndighet, anses aktsomhetsplikten oppfylt dersom forutsetningene for tillatelsen fremdeles er til stede.

Nullstill

DIREKTORATET FOR BYGGKVALITET

NORDREISA

26 JUN 2019

SAKSNR

LØPENR

DOK.NR

Søknad om tillatelse til tiltak uten ansvarsrett

etter plan- og bygningsloven (pbl) § 20-4 og SAK kap. 3

Opplysninger gitt i søknaden eller vedlegg til søknaden vil bli registrert i matrikkelen.

Søkes det om dispensasjon fra plan- og bygningsloven, forskrift eller arealplan? ☐ Ja ☒ Nei

Er det behov for tillatelse/samtykke/uttalelse fra annen myndighet? ☐ Ja ☒ Nei

Hvis ja, så oppfylles ikke vilkårene for 3 ukers saksbehandling, jf. pbl § 21-7 tredje ledd

Nabovarsling, jf. pbl 21-3, skal være gjennomført før søknaden sendes kommunen. (Blankett 5154, 5155, 5156).

Foreligger det merknader fra naboer eller gjenboere? ☐ Ja ☒ Nei

Søknaden gjelder

Eiendom/ byggested

Gnr.	Bnr.	Festenr.	Seksjonsnr.	Bygningsnr.	Bolignr.	Kommune
69	20					Nordreisa

Adresse	Postnr.	Poststed
Ravelseidet indre	9153	Rotsund

Tiltakets art

Mindre tiltak til bebygd eiendom, pbl § 20-4 og SAK kap. 3

- ☐ Tilbygg < 50 m²
- ☒ Frittliggende bygning (ikke boligformål) < 70 m²
- ☐ Skilt/reklame (SAK10 § 3-1 d)
- ☐ Driftsbygning i landbruket med samlet bruksareal (BRA) mindre enn 1000 m², jf. pbl § 20-4 bokstav b) og SAK10 § 3-2
- ☐ Midlertidig bygning/konstruksjon/anlegg (som ikke skal plasseres for lengre tidsrom enn 2 år)
- ☐ Bruksendring fra tilleggsdel til hoveddel eller omvendt innenfor en bruksenhet
- ☐ Riving av tiltak som nevnt i SAK10 § 3-1
- ☐ Oppretting/endring av matrikkelenhet
- ☐ Grunn-eiendom
- ☐ Anleggs-eiendom
- ☐ Festegrunn over 10 år
- ☐ Arealoverføring
- ☐ Annet:

Planlagt bruk/formål — Beskriv: Naust

Arealdisponering

Planstatus mv.

Sett kryss for gjeldende plan

☐ Arealdel av kommuneplan ☐ Reguleringsplan ☐ Bebyggelsesplan

Navn på plan

Areal

BYA eksisterende	BYA nytt	Sum BYA	BRA eksisterende	BRA nytt	Sum BRA	Tomteareal

Grad av utnytting

Vis beregning av grad av utnytting. Veiledning finnes på www.dibk.no eller kontakt kommunen

Plassering

Plassering av tiltaket

Kan høyspent kraftlinje være i konflikt med tiltaket? ☐ Ja ☒ Nei — Vedlegg nr. Q –

Hvis ja, må avklaring med berørt rettighetshaver være dokumentert

Kan vann- og avløpssledninger være i konflikt med tiltaket? ☐ Ja ☒ Nei — Vedlegg nr. Q –

Hvis ja, må avklaring med berørt rettighetshaver være dokumentert

Avstand

Minste avstand til nabogrense		m
Minste avstand til annen bygning		m
Minste avstand til midten av vei		m

Dette skal vises på situasjonsplanen

Krav til byggegrunn (pbl § 28-1)

Flom (TEK17 § 7-2)	Skal byggverket plasseres i flomutsatt område? ☒ Nei ☐ Ja	Vedlegg nr.
Skred (TEK17 § 7-3)	Skal byggverket plasseres i skredutsatt område? ☒ Nei ☐ Ja	Vedlegg nr.
Andre natur- og miljøforhold (pbl § 28-1)	Foreligger det vesentlig ulempe som følge av natur- og miljøforhold? ☒ Nei ☐ Ja Dersom ja, beskriv kompenserende tiltak i vedlegg	Vedlegg nr.

Tilknytning til veg og ledningsnett

Adkomst vegloven §§ 40-43 pbl § 27-4	Gir tiltaket ny/endret adkomst ☐ Ja ☒ Nei	Tomta har adkomst til følgende veg som er opparbeidet og åpen for alminnelig ferdsel: ☐ Riksveg/fylkesveg — Er avkjøringstillatelse gitt? ☐ Ja ☐ Nei ☐ Kommunal veg — Er avkjøringstillatelse gitt? ☐ Ja ☐ Nei ☒ Privat veg — Er vegrett sikret ved tinglyst erklæring? ☐ Ja ☒ Nei
Overvann	Takvann/overvann føres til: ☐ Avløpssystem ☒ Terreng	

Feltene "Vannforsyning" og "Avløp" skal kun fylles ut for driftsbygning i landbruket, midlertidige tiltak eller oppretting av matrikkelenhet.

Vann-forsyning pbl §§ 27-1, 27-3	Tilknytning i forhold til tomta ☐ Offentlig vannverk ☐ Privat vannverk* * Beskriv ☐ Annen privat vannforsyning, innlagt vann* ☐ Annen privat vannforsyning, ikke innlagt vann* Dersom vanntilførsel forutsetter tilknytning til annen privat ledning eller krysser annens grunn, foreligger rettighet ved tinglyst erklæring? ☐ Ja ☐ Nei	Vedlegg nr. Q –
Avløp pbl §§ 27-2, 27-3	Tilknytning i forhold til tomta ☐ Offentlig avløpsanlegg ☐ Privat avløpsanlegg Skal det installeres vannklosett? ☐ Ja ☐ Nei Foreligger utslippstillatelse? ☐ Ja ☐ Nei Dersom avløpsanlegg forutsetter tilknytning til annen privat ledning eller krysser annens grunn, foreligger rettighet ved tinglyst erklæring? ☐ Ja ☐ Nei	Vedlegg nr. Q –

Vedlegg

Beskrivelse av vedlegg	Gruppe	Nr. fra – til	Ikke relevant
Dispensasjonssøknader/innvilget dispensasjon	B	–	☒
Kvittering for nabovarsel/Opplysninger gitt i nabovarsel/nabomerknader/kommentarer til nabomerknader	C	–	☒
Situasjonsplan/avkjøringsplan	D	1 - 1	☐
Tegninger plan, snitt, fasade (eksisterende)	E	~~2 - 3~~	☒
Tegninger plan, snitt, fasade (ny)	E	2 - 3	☐
Uttalelse/vedtak fra annen myndighet SAK10 § 6-2 og pbl § 21-5	I	–	☒
Rekvisisjon av oppmålingsforretning	J	–	☒
Andre vedlegg	Q	–	☒

Erklæring og underskrift

Tiltakshaver

Tiltakshaver forplikter seg til å gjennomføre tiltaket iht. plan- og bygningsloven (pbl), byggteknisk forskrift og gitt tillatelse.

Navn: Mona Heggelund Lucas	Telefon (dagtid):	Mobiltelefon: 99456712
Adresse: Svarthammervegen 9	Postnr.: 9020	Poststed: Tromsdalen
Dato: 21/6-19 Underskrift: Mona H. Lucas	E-post: mohrgge@online.no	
Gjentas med blokkbokstaver: MONA HEGGELUND LUCAS	Eventuelt organisasjonsnr.	



69/20
69/20
adkomst veg
69/1
69/13
192185718
192185696
192185688
N
30.05.2018

Vedlegg 1



Naustet sentreres på tomta med port og dør på røtsiden mot havet

Veg



hav

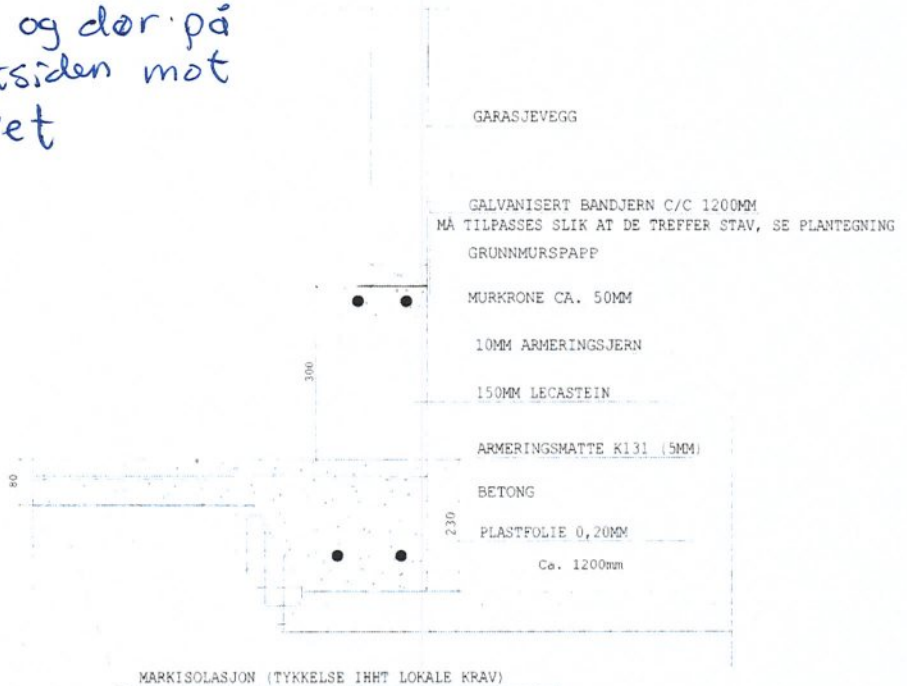

FORSLAG TIL FUNDAMENTERING
VÆR OPPMERKSOM PÅ AT INNFESTNING AV MUR TIL PLATE BLIR GOD NOK.
DER DET ER PÅKREVD MÅ DET BENYTTES ARMERINGSJERN FRA PLATE TIL RINGMUR.
MÅ TILPASSES INDIVIDUELT

Dato:_____ Signatur: Mona H. Lucas

HAMCO BYGG

Hamco Bygg AS

9302 Rossfjordstraumen • Tlf: 77 87 01 23 • www.hamcobygg.no

Type: Naust		Mål: 1 :100	Tegn. nr:
Tegn: Grunnmur		Dato: 06.06.2019	Sign: BL
Tiltakshaver: Mona Lukas		Rev.dato:	Rev:
Byggeplass: Ravelseidveien 112			
Kommune:			

Tegningen er Hamco Bygg sin eiendom. Må ikke etterlignes eller urettmessig benyttes iflg åndsverkloven

Vedlegg 2

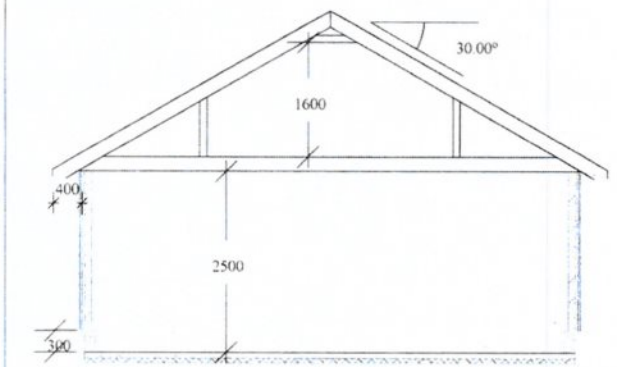

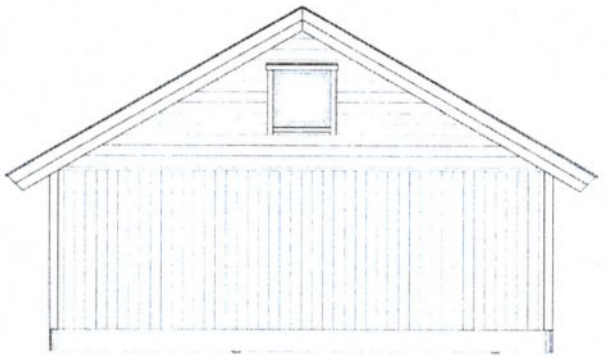

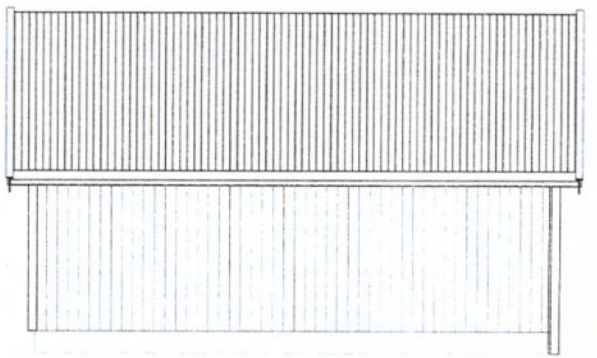



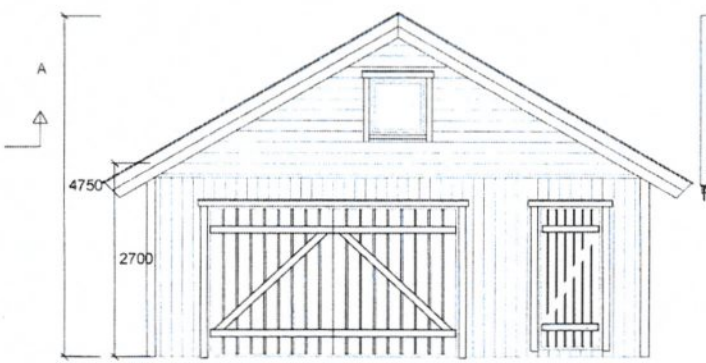



Dato: _____ Signatur: Mona H. Lucas

HAMCO BYGG

Hamco Bygg AS

9302 Rossfjordstraumen • Tlf: 77 87 01 23 • www.hamcobygg.no

Type: Naust		Mål: 1 :100	Tegn. nr: Ark 1
Tegn: Plan, fasader og snitt		Dato: 06.06.2019	Sign: BL
Tiltakshaver: Mona Lukas			
Byggeplass: Ravelseidveien 112		Rev.dato:	Rev:
Kommune:			

Tegningen er Hamco Bygg sin eiendom. Må ikke etterlignes eller urettmessig benyttes iflg åndsverkloven

Vedlegg 3

Tilleggsinformasjon til tilbud / kontrakt

Produktbeskrivelse:
Vårt tilbud / kontrakt innbefatter kun de ting som er nevnt skriftlig i henhold til vårt tilbud/kontrakt og gjelder kun bygg over mur. Prisene er inklusiv merverdiavgift. Det taes forbehold om endring i satser og regler for beregning av offentlige avgifter. Det tas forbehold om endring i produktspesifikasjoner og regne- og skrivefeil. *Brannprosjektering* er ikke med i tilbudet hvis det ikke er spesifisert. Byggherre er ansvarlig for å få alle godkjenninger som kreves i den kommunen hvor garasjen skal settes opp.

Leveringsbetingelser:
Med levering med bil forutsettes det fremkommelighet med lastebil/semitrailer til leveringssted/monteringssted. I motsatt fall vil kunden måtte besørge flytting av varen frem til monteringsstedet selv eller Hamco Bygg AS kan besørge dette mot en godtgjørelse som må avtales i hvert enkelt tilfelle. Ved eventuelle kabelstrekk på eiendommen, må disse fjernes før ankomst. Det er satt av inntil 2 timer med lastebil til løfting av elementer og takstolpakke. Kunden må sørge for nok bemanning til arbeidsoppgavene. Ved eventuell etterlevering av materialer pga. skade/feil blir ikke ekstra utgifter til håndverker dekket av oss.
Ved levering med båt må kunden selv ordne videre frakt hvis ikke annet er avtalt.
Ved eventuell skade på materialer må dette rapporteres omgående.

Leveringstider:
Innen 6-7 uker fra mottatt underskrevet kontrakt. Dersom det er en spesialgarasje vil leveringstiden kunne øke til 7-8 uker. Det tas forbehold om andre leveringstider i perioder med store oppdragsmengder og i forbindelse med fellesferien. Leveringsuke er når garasjen går fra bedriften. *Ved båtfrakt kan det ta 1-2 uker ekstra.*

Ved bilfrakt bestemmer Hamco Bygg hvilken ukedag og når på dagen, da vi ved å bruke leilighetsfrakt har meget gode fraktavtaler som kommer deg som kunde til gode. Levering skjer fortrinnsvis på dagtid, men kan også foregå på kveldstid.
Garasjen kan med er tillegg i pris leveres på en nøyaktig dato og/eller bestemt klokkeslett.

Det er til enhver tid kundens ansvar å gi skriftlige tilbakemeldinger på endringer. Endringer kan påvirke leveringsuke.

Betalingsbetingelser:
Faktureres med forfall ved levering.

Ved inngåelse av kontrakt må finansieringsbevis foreligge. Hvis finansieringsbevis ikke foreligger 5 uker før leveringsuke, vil dette kunne føre til ny leveringsuke i tråd med produksjonsplan.

Ved utsettelse av leveringsuke på grunn av kjøper, vil kjøpesummen indeksreguleres ved bruk av statistisk sentralbyrås indeks for "Enebolig av tre i alt materiale". Indekstall tar i utgangspunkt i måneden før kontraktsdato.

Salgspant:
Hamco Bygg AS har salgspant i leverte varer inntil hele kjøpesummen, inkl. renter og omkostninger er fullt ut betalt. I overensstemmelse med pantelovens § 3-14 og § 3-22.

Avbestillingsgebyr:
Dersom Hamco Bygg AS mottar avbestilling før garasjen er satt i produksjon, vil vi belaste kunden med et gebyr. Avbestillingsgebyret er for tiden satt til 5 % av byggesettprisen inkludert merverdiavgift til dekning av våre utgifter.

Dersom avbestillingen først mottas etter at garasjen er satt i produksjon, vil Hamco Bygg kreve full erstatning for tapet ved avbestilling.

Dersom avbestillingen skyldes avslag på søknad om byggetillatelse, og avbestillingen mottas før garasjen er satt i produksjon og varer ikke er bestilt, vil det ikke bli krevd avbestillingsgebyr eller erstatning.

Ved avbestilling, skal alle tegninger returneres, både original og eventuelle kopier, herunder tegninger som ligger hos kommunen. Tegningene må verken helt eller delvis kopieres eller benyttes, herunder ved søknader eller ved utførelse av arbeider som Hamco Bygg ikke medvirker i. Dersom dette ikke overholdes forbeholder Hamco Bygg seg rett til å kreve erstatning ut over avbestillingsgebyret, herunder erstatning for tapt fortjeneste ved at avtalen faller bort.

Hamco Bygg har anledning til å trekke seg fra avtalen dersom det oppstår vesentlige endringer av eller brudd på forutsetninger som ligger til grunn for inngåelse av avtalen.

Mona Heggelund Lucas
Svarthammervegen 9
9020 Tromsdalen
mohrgge@online.no

Nordreisa kommune

v/Sigrid Birkelund og
miljø, plan og utviklingsutvalget

Søknad om dispensasjon fra kommuneplanens arealdelsbestemmelser 6.2.4 naustbebyggelse

Jeg har fått utskilt en nausttomt gnr. 69 bnr. 20. Vi er i prosess med skjøtet og overdragelse fra Magnus Jenssen til meg.

Eiendommen etter besteforeldrene mine 69/1 eies av onkelen min Magnus Jenssen. Det er skilt ut tre hyttetomter fra hovedeiendommen. Disse hyttene er i flittig bruk, og vi er mange brukere på disse. Alle etterkommerne etter besteforeldrene mine ferierer på eiendommen ofte eller av og til. Jeg og mannen min er to av mange brukere av gammelhuset på 69/13. Vi har båter, fiskestenger, kajakker og dykkeutstyr som vi bruker i ferier og helger der. Resten av storfamilien har også mye utstyr som båter og kajakker.

Det er overfylt i naustet og fjøset til Magnus Jenssen. Vi roter også til en pen eiendom med å lagre mye ute, under presenning. Magnus bruker båt til fiske og fritid, og må ofte ta ut tre kajakker først for å få ut båten sin. Storfamilien bestemte for noen år siden, at siden vi ikke eier noen av hyttene og er dem med mest utstyr selv, så skulle vi bygge et stort naust som kunne romme utstyret til alle. Vi tenkte det var bedre med et stort naust enn flere små.

Vi startet prosessen, men det har tatt lang tid pga. at tomta måtte flyttes etter første utskilling pga. vannledning som var tegnet feil inn på kommunekartene. Vi har vært litt utålmodig med å komme i gang med bygging og sjekket dessverre ikke arealdelsbestemmelsene til kommunen før vi bestilte byggesett. Vi trodde grensa var 50 m² uten å søke dispensasjon. Jeg har bestilt og mottatt et standard byggesett for naust fra Hamco. Dette er 46 m² og har en takvinkel på 30°.

Byggeskikken i området er vanskelig å finne fellesnevnere for. Alle eiendommene har naust. Disse ligger spredt, ofte med god avstand mellom seg. Det finnes ikke to naust som er like. Noen har røst mot havet mens andre ligger langs med. Det er alt fra små naust med bratt takvinkel til store med flat vinkel. Ett har buet tak. Det nyeste naustet i nærheten er ca 10 år gammelt og ser ut som det vi søker om å bygge.

Vi valgte bevisst et lavere tak på naustet slik at det ikke skulle ruve så mye i terrenget. Tomta er nær vegen og vi ville ikke at naustet skulle være så synlig.

Det skal ligge langt unna resten av bygningene, og det skal ikke være noen veg eller synlig sti dit (bare rettighet til adkomst). Størrelsen valgte vi utfra at vi allerede har tre båter uten naustplass på eiendommen. Vi ønsker også å flytte kajakkene, dykkerutstyr og mye fiskeutstyr fra gammelnaustet, slik at det blir mer funksjonelt for Magnus. Vi har også et ønske om å lagre sesongutstyr som hagemøbler, gressklipper, snømåkeutstyr og lignende på nausthemsen istedenfor ute. Vi kunne ha bruk for et enda større naust, men har tenkt ut gode løsninger for å utnytte plassen godt, samtidig som det skal være greit å ta båter ut og inn.

Mona Heggelund Lucas

Fra: Magnus Jenssen (magnuseojr@gmail.com)
Sendt: 11.08.2019 11:12:08
Til: Sigrid Birkelund
Kopi:

Emne: Nausttomt vedlegg sak 2019/790
Vedlegg:
Nausttomt gbr 69 bnr 20

Hei. Jeg har fått utskilt ei nausttomt som jeg vil overdra til Mona Lukas. Jeg gir tillatelse til oppføring av omsøkte naust på tomta.
Ser fram til at det blir en så rask som mulig avgjørelse da de har lagret mye utstyr i mine uthus.

Mvh Magnus Jenssen

Nordreisa kommune
Ráissa suohkan
Raisin komuuni

Arkivsaknr: 2019/588-6
Arkiv: 1942/47/509

Saksbehandler: Sigrid Birkelund
Dato: 28.08.2019

Saksfremlegg

Utvalgssak	Utvalgsnavn	Møtedato
56/19	Nordreisa miljø-, plan og utviklingsutvalg	04.09.2019

Oppføring av plasthall 1942/47/509 Biloppstillingsplass til verksted

Henvisning til lovverk:
Reguleringsplan: 19421979_003
Sørkjosen Øst 3; Arealformål: Industri

Vedlegg:
1 Søknad om arbeidstilsynets samtykke
2 Kvittering nabovarsel
3 Uttalelse fra Avinor
4 Tegning
5 Kart
6 Foreløpig svar - Melding om saksbehandlingstid
7 Nabovarsel vedrørende gnr/bnr 47/509
8 Skann_20190526_122725
10 Merknader til nabovarsel i byggesak
11 Kart
12 søknad om tillatelse til tiltak uten ansvarsrett

Rådmannens innstilling

Tillatelse:
I medhold av pbl. 08 § 21-4 godkjennes søknad om tiltak uten ansvarsrett etter pbl. 08 § 20-4 mottatt 03.06.2019 om tillatelse til oppføring av plasttelt/plasthall på gnr. 47 bnr. 509.

Det vises for øvrig til søknadens vedlagte tegninger og situasjonskart.

Vilkår:
Tiltaket skal utføres i samsvar med ovennevnte dokumentasjon og på følgende vilkår:

- Samtykke fra Arbeidstilsynet må foreligge **før** igangsettingstillatelse av tiltaket kan starte.

Saksopplysninger

IDAR KVIKK SERVICE AS søker om tillatelse til tiltak uten ansvarsrett for oppføring av plasttelt/plasthall på gnr. 47 bnr. 509.

Det kom inn en nabomerknad fra gnr. 47 bnr. 391 der naboen ønsket mer informasjon om tiltaket, herav ett bedre situasjonskart. Det er ikke kommet nye merknader fra nabo.

Tiltakshaver har kjøpt eiendommen gnr. 47 bnr. 509 og gnr. 47 bnr. 508. Formålet med kjøpet er biloppstillingsplass til hovedsakelig vrakbiler. Eiendommene er i dag innenfor reguleringsplanområdet for Sørkjosen vest C, plan id 19421979_003 og disse to eiendommen er avsatt til forretning/industri. Tiltaket er i samsvar med reguleringsplanen og det behøves ingen dispensasjonssøknad. Formålet med oppsett av plasthall er at vrakbilene skal plasseres i plasthallen slik at de skjules for omgivelsene og pga sikkerheten til evt barn som ferdes i området.

Der Reisa bilsenter har bedriftens verksted i Sørkjosen, er det lite plass til parkering, knapt nok til gjesteparkering, slik at langtidsoppbevaring av biler og bilvrak må flyttes vekk. På grunn av at forsikringssaker som ofte tar lang tid, er verkstedet pålagt å oppbevare disse bilene. Begge eiendommene skal tas i bruk som oppstillingsplass for biler.

Eiendommene er i forveien av byggesøknaden, planert og gruset. Vei imellom eiendommene skal bli opprettholdt. Disse er fylt opp med grus på vei, slik at vann ikke skal kunne samles opp. Det vil ikke bli asfaltert.

Det har tidligere vært gitt midlertidig tillatelse i ett år den 24.11.2017 i PS 58/16, for bruk av boligeiendommen gnr. 47 bnr. 17 til parkeringsplass for bedriften. Denne tillatelsen gikk ut i fjor høst.

Havarerte biler tas hånd om i selve verksted, før de blir midlertidig plassert i plasthall. Det er avtalt tidligere at når bilvrak som skal kjøres fra verkstedet, skal Flyplassvegen- Industrivegen brukes for å komme til gnr. 47, bnr. 508-509. Når forsikringssaken er avklart, blir bilene hentet til en godkjent behandlingsplass for kasserte kjøretøy.

Pr dags dato er ikke mottatt samtykke fra Arbeidstilsynet for tiltaket. Dette må foreligge før igangsetting av tiltaket skjer.

Vurdering

Tiltaket faller på grunn av sin størrelse inn under pbl. § 20-4 jfr. SAK10 § 3-1 hvor tiltakshaver selv kan stå for søknad, prosjektering, utførelse og kontroll. Selv om tiltakshaver etter denne bestemmelsen kan stå for disse oppgavene selv, er det ikke til hinder for at han lar oppgavene utføres av andre på sine vegne.

Det er tiltakshaver ansvar og påse at tiltaket oppføres iht. bestemmelser gitt i og i medhold av plan- og bygningsloven.

Selv om naboer er positive til tiltaket, er det ofte at slike forretnings- og industrieiendommer får klager. Dette på grunn av at:

1. Det er avsatt boligeiendommer nært industriområder. Av erfaring klager naboer som oftest på bråk/rot fra forretningstomter eller industritomter som ligger ved siden av deres eiendom.

2. Bilvrak rundt verksteder ansees for mange som søppel og er skjemmende for omgivelsene. Dette er et vanlig tema som folk klager på.

Ved at de havarerte bilene plasseres i en plasthall, håper vi det for ettertiden vil være ryddige forhold på eiendommene slik at det ikke skaper nye konflikter med naboer. Eiere av boligtomter nært forretnings- og industriområder, må likevel ta høyde for at det kan bygges store bygg på arealer som er avsatt til slike formål.

Tiltaket vil frigjøre parkeringsplasser på verkstedseiendommen gnr. 47 bnr. 38, og er positivt for bedriften som også har salg av nye og brukte biler.

Hvis dette tiltaket hadde vært behandlingsplass for kasserte kjøretøy, ville det ha måtte ha foreligget tillatelse fra Fylkesmannen i Troms og Finnmark. For behandlingsplass for kasserte kjøretøy er det krav om at:

- Bilene skal da miljøsaneres. Dette betyr at vesker skal tas tømmes av bilen, samt andre ting som batteri, katalysator og dekk fjernes av bilen. Bilvrak og bildeler med risiko for væskelekkasje skal da lagres på fast dekke. Hensikten er å hindre grunnforurensing og å sikre at forurenset væske samles opp og håndteres forsvarlig.
- Avløp fra fast dekke skal føres enten til en lukket tank eller til oljeutskillere.
- Biloppsamlingsplassen skal være inngjerdet og avlåst, og forsøpling av område utenfor gjerdet skal ikke forekomme. Støyende arbeidsprosesser bør legges til perioder innenfor normal arbeidstid av hensyn til naboer, hvis ikke annet er bestemt.

Vi bemerker at dette tiltaket ikke er en behandlingsplass for kasserte kjøretøy. Men bedriften må selv må ha gode rutiner som hindrer utslipp og lekkasjer. Rutinene kan være:

- Klargjøring skadede biler i verkstedet, slik at søl av miljøforurensende produkter ikke skjer på eiendommen under oppbevaringsperioden.
- Hoveddelen av frakt av biler til og fra eiendommen skjer i normal arbeidstid. Dette med hensyn til naboer.
- Da verkstedet ikke ligger på eiendommen, er det vanskeligere å fange opp eventuelle folk/barn som går på eiendommen. Bilvrak skal være inni plasthallen, og evt andre biler kan plasseres utenfor plasthallen.
- Eiendommen må sikres slik at dyr og barn ikke skader seg. Oppsetting av et gjerde kan være nødvendig.

Planstatus:
Reguleringsplanbestemmelsen § 6 Industri i Sørkjosen vest C:

a) I området kan oppføres industribygg i tilknytning til eksisterende bygninger. Bygningene skal kunne gis adkomst for rullestolbrukere.
b) Eventuelle utendørslagring må anordnes på tiltalende måte og om nødvendig skjermes mot innsyn. Tomtes ubebygde deler må holdes i en slik stand at de ikke virker skjemmende for omgivelsen.
c) Det skal avsettes min. 1 parkeringsplass pr. 100 m^2 utbygd gulvflate.

Vi går ut ifra at reguleringsbestemmelsen blir fulgt opp i praksis. Dette med tanke på reguleringsbestemmelsen § 6 bokstav b).

Nabovarsling:
Naboer og gjenboere er varslet iht. pbl 2008 § 21-3 og SAK10 § 5-2.

Byggegrunn, miljøforhold mv:
I henhold til søknad ansees byggegrunn sikret i hht pbl 2008 § 28-1

(flom- og rasfare, forurenset grunn, natur- og miljøforhold)

Atkomst/avkjørsel:
Eiendommen anses å være sikret lovlig atkomst i samsvar med pbl 2008 § 27-4.

Vannforsyning og avløp:
Eiendommen anses for å være sikret lovlig vannforsyning og avløp i samsvar med pbl 2008 §§ 27-1 og 27-2.

Overvann og drensvann skal i størst mulig grad infiltreres eller på annen måte håndteres lokalt på eiendommen. Overvann skal ikke tilføres kommunale avløpsledninger da de ikke er dimensjonert for overvann eller drensvann. Håndtering av overvann kan skje gjennom infiltrasjon, utslipp til resipient eller ved å utnytte overvannet som en ressurs i samsvar med pbl 2008 § 27-2 og byggeteknisk forskrift TEK17 § 15-8.

Kultur- og fornminner:
Dersom det under utgraving i marka kommer fram gjenstander eller andre levninger som viser eldre aktivitet i område, må arbeidet stanses og melding sendes Sametinget og Kulturetaten, Troms fylkeskommune omgående jfr. kulturminnelovens § 8 andre ledd. (pbl 2008 § 21-5, SAK10 § 6-2).

Sikringstiltak ved byggearbeid:
Det vises til bestemmelsene i pbl 2008 § 28-2.

Avfall:
Alt avfall som tiltaket genererer og som ikke gjenbrukes i egen virksomhet, må leveres til mottak godkjent av forurensningsmyndighetene. Viser for øvrig til avfallsforskrift kap. 15, Byggavfall.

Dokumentasjon ved tilsyn:
Kopi av denne tillatelse sammen med beskrivelse av tiltaket, godkjent situasjonsplan for plassering, tegninger og ansvarsretter skal være tilgjengelig på byggeplassen.

Bortfall av tillatelse:
Er tiltaket ikke satt i gang senest innen 3 år etter at tillatelse er gitt, faller den bort. Det samme gjelder hvis tiltaket innstilles i lengre tid enn 2 år, jf pbl 2008 § 21-9.

Anmodning om ferdigattest:
Ved anmodning om ferdigattest, skal det sendes inn dokumentasjon for at slutt kontrollen ikke har avdekket feil eller mangler som hindrer ferdigattest, jf pbl 2008 § 21-10 og SAK10 § 8-1. Ved endringer som ikke krever egen søknad i forhold til tillatelsen, skal det innsendes oppdatert situasjonsplan og tegninger samt underretning om tiltakets plassering. Tiltaket skal ikke tas i bruk før ferdigattest foreligger.

ØVRIGE LOVBESTEMMELSER:
Generell aktsomhetsplikt:
Enhver skal opptre aktsomt og gjøre det som er rimelig for å unngå skade på naturmangfoldet i strid med målene i «Lov om forvaltning av naturens mangfold» (Naturmangfoldloven) §§ 4 og 5. Utføres en aktivitet i henhold til en tillatelse av offentlig myndighet, anses aktsomhetsplikten oppfylt dersom forutsetningene for tillatelsen fremdeles er til stede.

Arbeidstilsynets saksnr.

Nullstill

DIREKTORATET FOR BYGGKVALITET

Søknad om Arbeidstilsynets samtykke

arbeidsmiljøloven § 18-9

Søknaden sendes kun til Arbeidstilsynet
Veiledning: http://www.arbeidstilsynet.no

Ansvarlig for søknad om samtykke til Arbeidstilsynet er tiltakshaver for tiltak som er søknadspliktig etter gjeldende plan- og bygningslov.
Søker plikter å gi alle relevante opplysninger til Arbeidstilsynet, jf. arbeidsmiljøloven § 18-9 første og andre ledd og forskrift om adminstrative ordninger på arbeidsmiljølovens område § 12-1.

Søknaden gjelder

Eiendom/ byggested

Gnr.	Bnr.	Festenr.	Seksjonsnr.	Bygningsnr.	Bolignr.	Kommune
47	509+					

Adresse	Postnr.	Poststed
Industriveien	9152	Sørkjosen

Arbeidsplasser (jf. Arbeidsplassforskriften § 1-4 nr. 2)

☐ Eksisterende arbeidsplasser ☐ Framtidige arbeidsplasser

☐ Faste arbeidsplasser ☐ Midlertidige arbeidsplasser

Antall ansatte totalt		Antall virksomheter	
1	☐ Utleiebygg		

Beskrivelse av arbeidets art, arbeidsplassene, prosesser og aktiviteter

Hvis nødvendig, bruk eget vedlegg gruppe L

Plasshallen skal brukes til lagring av kjøretøy ,
det blir innstalert lys.
Det er 3 utgaanger : (nødutgaanger.)

Vedlegg

Beskrivelse av vedlegg	Gruppe	Nr. fra – til	Ikke relevant
Søknad om tillatelse til tiltak – Byggblankett 5174 med vedlegg	L	–	☐
Søknad om tiltak uten ansvarsrett - Byggblankett 5153 med vedlegg	L	–	☐
Beskrivelse av type arbeid og/eller prosesser	L	–	☐
Aktuelle arbeidsmiljøfaktorer – løsninger beskrevet og dokumentert	L	–	☐
Dokumentasjon på ansattes medvirkning (AMU), verneombud	L	–	☐
Dokumentasjon på arbeidsgivers medvirkning	L	–	☐
For utleiebygg; antall leietagere/virksomheter/navn	L	–	☐

Fakturamottaker (hvis annen enn tiltakshaver)

Navn	Organisasjonsnr.	Bestillerreferanse
Idar`s Kvikk Service as	952321722	

Adresse	Postnr.	Poststed
Hovedveien 45	9152	Sørkjosen

Fakturareferanser	Prosjektnr.		
Plasthall		☐ EHF-faktura	☐ Faktura på papir

Underskrift

Tiltakshaver

Navn		Fødselsnr.
Idar`s Kvikk Service as	☐ Enkeltperson	
Postadresse	☒ Foretak/ lag/sameie ☐ Off. virksomhet	**Organisasjonsnr.**
Hovedveien 45		
Postnr. / **Poststed**	**Telefon (dagtid)**	**Mobiltelefon**
Dato / **Tiltakshavers underskrift**	**E-postadresse**	
28/6-19		
Gjentas med blokkbokstaver		
IDAR LANGSTRAND		

Vedlegg	Side	- av
C -		

3 JUN 2019

SAKSNR.
LØPENR.
DOK.NR. | ARK.KODE

Nullstill

DIREKTORATET FOR BYGGKVALITET

Kvittering for nabovarsel sendes kommunen sammen med søknaden

Nabovarsel kan enten sendes som rekommandert sending, overleveres personlig mot kvittering eller sendes på e-post mot kvittering. Med kvittering for mottatt e-post menes en e-post fra nabo/gjenboer som bekrefter å ha mottatt nabovarselet. Ved personlig overlevering vil signatur gjelde som bekreftelse på at varslet er mottatt. Det kan også signeres på at man gir samtykke til tiltaket.

Tiltaket gjelder							
Eiendom/ byggested	Gnr. 47	Bnr. 509	Festenr.	Seksjonsnr.	Bygningsnr.	Bolignr.	Kommune
	Adresse Industriveien				Postnr.	Poststed	

Følgende naboer har mottatt eller fått rek. sending av vedlagte nabovarsel med tilhørende vedlegg:

Nabo-/gjenboereiendom				Eier/fester av nabo-/gjenboereiendom			
Gnr. 47	Bnr. 391	Festenr.	Seksjonsnr.	Eiers/festers navn Ingunn Syrstad			Dato sendt e-post
Adresse Sandeng 5				Adresse Sandeng 5			Kvittering vedlegges
Postnr. 9152	Poststed			Postnr. 9152	Poststed Sørkjosen		Poststedets reg.nr.
Personlig kvittering for [X] mottatt varsel	Dato 31/5-19	Sign. SSyrstad		Personlig kvittering for [X] samtykke til tiltaket	Dato	Sign.	

Nabo-/gjenboereiendom				Eier/fester av nabo-/gjenboereiendom			
Gnr. 47	Bnr. 10	Festenr.	Seksjonsnr.	Eiers/festers navn JODA EIENDOM A/S			Dato sendt e-post
Adresse Meieriveien 14				Adresse Hovedveien 43			Kvittering vedlegges
Postnr. 9152	Poststed Sørkjosen			Postnr. 9152	Poststed Sørkjosen		Poststedets reg.nr.
Personlig kvittering for [X] mottatt varsel	Dato 3/6-19	Sign. [signature]		Personlig kvittering for [X] samtykke til tiltaket	Dato	Sign.	

Nabo-/gjenboereiendom				Eier/fester av nabo-/gjenboereiendom			
Gnr.	Bnr.	Festenr.	Seksjonsnr.	Eiers/festers navn			Dato sendt e-post
Adresse				Adresse			Kvittering vedlegges
Postnr.	Poststed			Postnr.	Poststed		Poststedets reg.nr.
Personlig kvittering for [ ] mottatt varsel	Dato	Sign.		Personlig kvittering for [ ] samtykke til tiltaket	Dato	Sign.	

Nabo-/gjenboereiendom				Eier/fester av nabo-/gjenboereiendom			
Gnr. 47	Bnr. 23	Festenr.	Seksjonsnr.	Eiers/festers navn DAN ROBERT KARLSEN			Dato sendt e-post
Adresse				Adresse Hovedveien 41 B			Kvittering vedlegges
Postnr.	Poststed			Postnr. 9152	Poststed Sørkjosen		Poststedets reg.nr.
Personlig kvittering for [X] mottatt varsel	Dato 31.5.19	Sign. Dan Robert Karlsen		Personlig kvittering for [X] samtykke til tiltaket	Dato	Sign.	

Nabo-/gjenboereiendom				Eier/fester av nabo-/gjenboereiendom			
Gnr. 47	Bnr. 438	Festenr.	Seksjonsnr.	Eiers/festers navn BRITT KARIN KARLSEN			Dato sendt e-post
Adresse				Adresse Sandeng 7			Kvittering vedlegges
Postnr.	Poststed			Postnr. 9152	Poststed Sørkjosen		Poststedets reg.nr.
Personlig kvittering for [X] mottatt varsel	Dato 31/5-19	Sign. Britt Richardsen		Personlig kvittering for [X] samtykke til tiltaket	Dato	Sign.	

Det er per dags dato innlevert rekommandert sending til ovennevnte adressater.

Samlet antall sendinger: _____ Sign.

Nordreisa kommune
Postboks 174
9151 Storslett

Naboliste for eiendom: 1942 - 47/509

Eiere:

Eiendom	Navn	Rolle	Personstatus
1942 - 47/509	IDARS KVIKK SERVICE AS	Hjemmelshaver (H)	
Adresse		**Poststed**	
Sentrum 34		9151 STORSLETT	
Eiendommens adresse(r)			

Naboer:

Eiendom	Navn	Rolle	Personstatus
1942 - 47/10	JODA EIENDOM AS	Hjemmelshaver (H)	
Adresse		**Poststed**	
Hovedvegen 43		9152 SØRKJOSEN	
Eiendommens adresse(r)			
Meierivegen 14			

Eiendom	Navn	Rolle	Personstatus
1942 - 47/23	KARLSEN DAN-ROBERT	Hjemmelshaver (H)	Bosatt i Norge
Adresse		**Poststed**	
HOVEDVEGEN 41 B		9152 SØRKJOSEN	
Eiendommens adresse(r)			
Hovedvegen 41B			

Eiendom	Navn	Rolle	Personstatus
1942 - 47/145	NORDREISA KOMMUNE	Hjemmelshaver (H)	
Adresse		**Poststed**	
Postboks 174		9156 STORSLETT	
Eiendommens adresse(r)			

Eiendom	Navn	Rolle	Personstatus
1942 - 47/290	NORDTRO AS	Hjemmelshaver (H)	
Adresse		**Poststed**	
Industrivegen 8		9152 SØRKJOSEN	
Eiendommens adresse(r)			
Industrivegen 12			

Eiendom	Navn	Rolle	Personstatus
1942 - 47/391	SYRSTAD INGUNN KARETHE	Hjemmelshaver (H)	Bosatt i Norge
Adresse		**Poststed**	
SANDENG 5		9152 SØRKJOSEN	
Eiendommens adresse(r)			
Sandeng 5			

Eiendom	Navn	Rolle	Personstatus
1942 - 47/436	RICHARDSEN BRITT KARIN	Hjemmelshaver (H)	Bosatt i Norge
Adresse		**Poststed**	
SANDENG 7		9152 SØRKJOSEN	
Eiendommens adresse(r)			
Sandeng 7			

Nabovarsel

sendes til berørte naboer og gjenboere

Ved riving skal kreditorer med pengeheftelser i eiendommen varsles, pbl § 21-3

Nullstill

DIREKTORATET FOR BYGGKVALITET

Til (nabo/gjenboer)
Nordreisa kommune PB 174 9156 Sørkjosen

Som eier/fester av:			
Gnr.	Bnr.	Festenr.	Seksjonsnr.
47	145		
Eiendommens adresse			

Tiltak på eiendommen:			
Gnr.	Bnr.	Festenr.	Seksjonsnr.
47	509		
Eiendommens adresse			
Industriveien			
Postnr.	Poststed		
Kommune			
Nordreisa			
Eier/fester			
Idar`s Kvikk Service a.s.			

Det varsles herved om

- [X] Nybygg
- [ ] Anlegg
- [ ] Endring av fasade
- [ ] Riving
- [ ] Påbygg/tilbygg
- [ ] Skilt/reklame
- [ ] Innhegning mot veg
- [ ] Bruksendring
- [ ] Midlertidig bygning, konstruksjon eller anlegg
- [ ] Antennesystem
- [ ] Oppretting/endring av matrikkelenhet (eiendomsdeling) eller bortfeste
- [ ] Annet

Dispensasjon etter plan- og bygningsloven kapittel 19

- [ ] Plan- og bygningsloven med forskrifter
- [ ] Kommunale vedtekter
- [ ] Arealplaner
- [ ] Vegloven

Vedlegg nr. B –

Arealdisponering

Sett kryss for gjeldende plan

- [ ] Arealdel av kommuneplan
- [ ] Reguleringsplan
- [X] Bebyggelsesplan

Navn på plan

Beskriv nærmere hva nabovarslet gjelder

Oppføring av plasthall

Vedlegg nr. Q – 3

Spørsmål vedrørende nabovarsel rettes til

Foretak/tiltakshaver			
Idar`s Kvikk Service			
Kontaktperson, navn	E-post	Telefon	Mobil
Idar Langstrand	idar@reisabilsenter.no		95797098
Søknaden kan ses på hjemmeside: (ikke obligatorisk):			

Merknader sendes til

Eventuelle merknader skal være mottatt innen 2 uker etter at dette varsel er sendt.
Ansvarlig søker/tiltakshaver skal sammen med søknad sende innkomne merknader og redegjøre for ev. endringer.

Navn	Postadresse
Idar Langstrand	Hovedveien 45
Postnr. / Poststed	E-post
9152 Sørkjosen	idar@reisabilsenter.no

Vedlegg

Beskrivelse av vedlegg	Gruppe	Nr. fra – til	Ikke relevant
Dispensasjonssøknad/vedtak	B	—	☐
Situasjonsplan	D	1 —	☐
Tegninger snitt, fasade	E	1 — 2	☐
Andre vedlegg	Q	—	☐

Underskrift

Sted	Dato	Underskrift ansvarlig søker eller tiltakshaver
		Gjentas med blokkbokstaver

Nabovarsel

sendes til berørte naboer og gjenboere

Ved riving skal kreditorer med pengeheftelser i eiendommen varsles, pbl § 21-3

Nullstill

DIREKTORATET FOR BYGGKVALITET

Til (nabo/gjenboer)
Nordreisa kommune PB 174 9156 Sørkjosen

Som eier/fester av:			
Gnr.	Bnr.	Festenr.	Seksjonsnr.
47	145		
Eiendommens adresse			

Tiltak på eiendommen:			
Gnr.	Bnr.	Festenr.	Seksjonsnr.
47	509		
Eiendommens adresse			
Industriveien			
Postnr.	Poststed		
Kommune			
Nordreisa			
Eier/fester			
Idar`s Kvikk Service a.s.			

Det varsles herved om

- [X] Nybygg
- [ ] Anlegg
- [ ] Endring av fasade
- [ ] Riving
- [ ] Påbygg/tilbygg
- [ ] Skilt/reklame
- [ ] Innhegning mot veg
- [ ] Bruksendring
- [ ] Midlertidig bygning, konstruksjon eller anlegg
- [ ] Antennesystem
- [ ] Oppretting/endring av matrikkelenhet (eiendomsdeling) eller bortfeste
- [ ] Annet

Dispensasjon etter plan- og bygningsloven kapittel 19

- [ ] Plan- og bygningsloven med forskrifter
- [ ] Kommunale vedtekter
- [ ] Arealplaner
- [ ] Vegloven

Vedlegg nr. B –

Arealdisponering

Sett kryss for gjeldende plan

- [ ] Arealdel av kommuneplan
- [ ] Reguleringsplan
- [X] Bebyggelsesplan

Navn på plan

Beskriv nærmere hva nabovarslet gjelder

Oppføring av plasthall

Vedlegg nr. Q – 3

Spørsmål vedrørende nabovarsel rettes til

Foretak/tiltakshaver			
Idar`s Kvikk Service			
Kontaktperson, navn	E-post	Telefon	Mobil
Idar Langstrand	idar@reisabilsenter.no		95797098
Søknaden kan ses på hjemmeside: (ikke obligatorisk):			

Merknader sendes til

Eventuelle merknader skal være mottatt innen 2 uker etter at dette varsel er sendt.
Ansvarlig søker/tiltakshaver skal sammen med søknad sende innkomne merknader og redegjøre for ev. endringer.

Navn	Postadresse
Idar Langstrand	Hovedveien 45
Postnr. / Poststed	E-post
9152 Sørkjosen	idar@reisabilsenter.no

Vedlegg

Beskrivelse av vedlegg	Gruppe	Nr. fra – til	Ikke relevant
Dispensasjonssøknad/vedtak	B	—	☐
Situasjonsplan	D	1 —	☐
Tegninger snitt, fasade	E	1 — 2	☐
Andre vedlegg	Q	—	☐

Underskrift

Sted	Dato	Underskrift ansvarlig søker eller tiltakshaver
		Gjentas med blokkbokstaver

Vedlegg	Side	- av
C -		

Nullstill

DIREKTORATET FOR BYGGKVALITET

Kvittering for nabovarsel sendes kommunen sammen med søknaden

Nabovarsel kan enten sendes som rekommandert sending, overleveres personlig mot kvittering eller sendes på e-post mot kvittering. Med kvittering for mottatt e-post menes en e-post fra nabo/gjenboer som bekrefter å ha mottatt nabovarselet. Ved personlig overlevering vil signatur gjelde som bekreftelse på at varslet er mottatt. Det kan også signeres på at man gir samtykke til tiltaket.

Tiltaket gjelder

Eiendom/ byggested	Gnr.	Bnr.	Festenr.	Seksjonsnr.	Bygningsnr.	Bolignr.	Kommune
	47	509					Nordreisa
	Adresse				Postnr.	Poststed	
	Industriveien				9152	Sørkjosen	

Følgende naboer har mottatt eller fått rek. sending av vedlagte nabovarsel med tilhørende vedlegg:

Nabo-/gjenboereiendom				Eier/fester av nabo-/gjenboereiendom		
Gnr. 47	Bnr. 391	Festenr.	Seksjonsnr.	Eiers/festers navn: Ingunn Syrstad		Dato sendt e-post
Adresse: Sandeng 5				Adresse: Sandeng 5		Kvittering vedlegges
Postnr. 9152	Poststed: Sørkjosen			Postnr. 9152	Poststed: Sørkjosen	Poststedets reg.nr.
Personlig kvittering for: [X] mottatt varsel	Dato: 23/5-19	Sign.: I.Syrstad		Personlig kvittering for: [ ] samtykke til tiltaket	Dato	Sign.

Nabo-/gjenboereiendom				Eier/fester av nabo-/gjenboereiendom		
Gnr. 47	Bnr. 23	Festenr.	Seksjonsnr.	Eiers/festers navn: Dan Robert Karlsen		Dato sendt e-post
Adresse: Hovedveien 41B				Adresse: Hovedveien 41B		Kvittering vedlegges
Postnr. 9152	Poststed: Sørkjosen			Postnr. 9152	Poststed: Sørkjosen	Poststedets reg.nr.
Personlig kvittering for: [X] mottatt varsel	Dato: 23.05.19	Sign.: Dan Robert Karlsen		Personlig kvittering for: [ ] samtykke til tiltaket	Dato	Sign.

Nabo-/gjenboereiendom				Eier/fester av nabo-/gjenboereiendom		
Gnr. 47	Bnr. 290	Festenr.	Seksjonsnr.	Eiers/festers navn: Nordtro		Dato sendt e-post
Adresse: Industriveien				Adresse:		Kvittering vedlegges
Postnr. 9152	Poststed: Sørkjosen			Postnr.	Poststed:	Poststedets reg.nr.
Personlig kvittering for: [X] mottatt varsel	Dato: 24/5-19	Sign.: Vibeke Eamst		Personlig kvittering for: [ ] samtykke til tiltaket	Dato	Sign.

Nabo-/gjenboereiendom				Eier/fester av nabo-/gjenboereiendom		
Gnr. 47	Bnr. 10	Festenr.	Seksjonsnr.	Eiers/festers navn: Soda eiendom AS		Dato sendt e-post
Adresse: Meierivn 14				Adresse: Hovedvn 43		Kvittering vedlegges
Postnr. 9152	Poststed: Sørkjosen			Postnr. 9152	Poststed: Sørkjosen	Poststedets reg.nr.
Personlig kvittering for: [ ] mottatt varsel	Dato: 24/5-19	Sign.:		Personlig kvittering for: [X] samtykke til tiltaket	Dato	Sign.

Nabo-/gjenboereiendom				Eier/fester av nabo-/gjenboereiendom		
Gnr. 47	Bnr. 436	Festenr.	Seksjonsnr.	Eiers/festers navn: Britt Karin Richardsen		Dato sendt e-post
Adresse: Sandeng 7				Adresse: Sandeng 7		Kvittering vedlegges
Postnr. 9152	Poststed: Sørkjosen			Postnr. 9152	Poststed: Sørkjosen	Poststedets reg.nr.
Personlig kvittering for: [X] mottatt varsel	Dato: 24/5-19	Sign.: Britt Richardsen		Personlig kvittering for: [ ] samtykke til tiltaket	Dato	Sign.

Det er per dags dato innlevert rekommandert sending til ovennevnte adressater.

Samlet antall sendinger: _____ Sign.

AVINOR

Reisa Bilsenter AS
Hovedvegen 45
9152 Sørkjosen

Vår ref. 19/03553-2
Deres ref.

Vår dato: 30.04.2019
Deres dato: 24.04.2019

Vår saksbehandler:
Einar K Merli - 976 51 687

Sørkjosen lufthavn - Nabovarsel - Gbnr 47/509 i Nordreisa kommune - Oppføring av plasthall - Uttalelse fra Avinor

Vi viser til Deres brev av 24.04.2019 vedrørende nabovarsel om oppføring av plasthall på gbnr 47/509 i Nordreisa kommune.

1. Innledning

Luftfartstilsynet har den 09.10.2017 med hjemmel i *§ 1 i Forskrift om sertifisering av flyplasser mv. datert 25.08.2015*, jf. *artikkel 6 i EU-forordning nr. 139/2014*, sertifisert Sørkjosen lufthavn.

Den planlagte plasthallen ligger på vestsiden av Sørkjosen lufthavn, i en avstand av ca. 231 meter fra rullebanens senterlinje.

2. Høyderestriksjonsflater/hinderflater i restriksjonsplanen for Sørkjosen lufthavn

Videre vil plasthallen i sin helhet bli liggende innenfor sideflaten, som er en hinderflate (høyderestriksjonsflate) i restriksjonsplanen (Avinors tegning ENSR-P-10) for lufthavnen, jf. *EASA-krav CS ADR-DSN.H.430 og CS ADR-DSN.J.480, om hinderflater og begrensing av hinder, gjeldende fra 01.09.2015.*
Restriksjonshøyden der plasthallen kommer, ligger på ca. kote 25,6 meter over havet (moh). Plasthallen får en maksimalhøyde på ca. kote 10,2 moh, basert på en terrenghøyde på 3,2 moh og byggehøyde på 7 meter. Følgelig vil plasthallen ikke komme i konflikt med sideflaten (hinderflate).

Når det gjelder bruk av mobilkran til oppføring av plasthangaren, må det koordineres med kontrolltårnet på Sørkjosen lufthavn, tlf. 77 76 54 47.

Når det gjelder oppstilling og bruk av kraner, vises til følgende regelverk for rapportering, registrering og merking av luftfartshinder:
https://luftfartstilsynet.no/aktorer/flysikkerhet/luftfartshinder-oppstilling-og-bruk-av-kraner/

Postboks 150 NO-2061 Gardermoen
Tlf: +47 67 03 00 00 / Fax: +47 64 81 20 01
post@avinor.no / avinor.no

NO 985 198 292 MVA

AVINOR

3. Byggerestriksjoner for flynavigasjonsanlegg

Videre er plasthallen vurdert nedenfor med hensyn til byggerestriksjonskrav (BRA-krav) for flynavigasjonsanleggene ved Sørkjosen lufthavn, jf. *§ 6 i Forskrift om kommunikasjons-, navigasjons- og overvåkingstjeneste, BSL G 6-1 av 27.06.2011.*

BRA-krav er gitt av flynavigasjonsanlegget VDF med 8,9 moh og plasthallen vil således bryte BRA-krav marginalt med ca. 1,3 meter.

Avstanden til Sørkjosen VDF er ca. 175 meter som gjør at plasthallen ligger innenfor «Outer protection range» som strekker seg fra 150 meter og ut til 400 meter fra VDF antenne. I «outer protection range» aksepteres mindre bygg, og plasthallen vurderes å ikke påvirke flynavigasjonsinstallasjoner på Sørkjosen lufthavn radioteknisk uheldig.

Det aksepteres bruk av mindre mobilkran/ lastebilmontert kran med kranarm opp til 20 meter over terreng til oppføring av hallen. Det forutsettes at toppen av stålkonstruksjonene ikke heises opp mer enn 10 meter over terreng. For øvrig skal kranbruken koordineres med kontrolltårnet på Sørkjosen lufthavn, jf. punkt 2.

4. Flystøysoner

Til orientering er plasthallen ikke berørt av gjeldende flystøysoner ved Sørkjosen lufthavn.

5. Avsluttende merknader

Avinor forutsetter at overnevnte vilkår legges til grunn for en igangsettelsestillatelse for den omsøkte plasthallen.

Med vennlig hilsen
Avinor AS

Einar K Merli
Arealplanlegger
Masterplaner og arealplanlegging

Dokumentet er godkjent elektronisk.

Kopi: Nordreisa kommune

Postboks 150 NO-2061 Gardermoen
Tlf: +47 67 03 00 00 / Fax: +47 64 81 20 01
post@avinor.no / avinor.no

NO 985 198 292 MVA

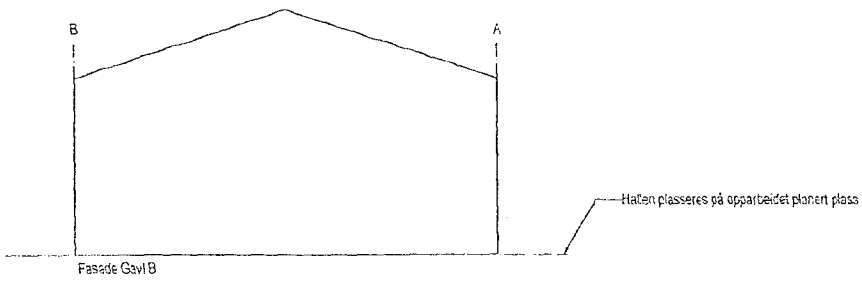

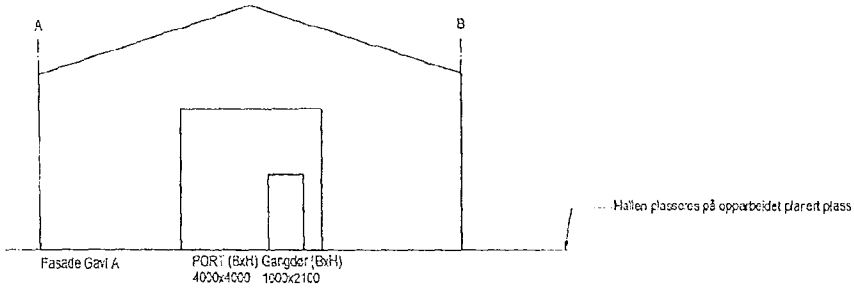

The drawing shall not be copied be giving third party without O.B.Wiik's consent

Tolerances in general in accordance with NS ISO 2768 - Medium

Rev no	Rev date	Reason for issue	Prepared by	Checked by
1	19.04.2018	Byggesakstegning	MCF	

Notes

Structural calculations

Replaced by:

Replaces:

Scale: 1 : 100

Title: WiikHall, KJ 12x5x27 cc3m
Tiltak: Melding for Skanska
Adresse
Fasadetegning gavl A og B

Tot weight:

Sheets: 4 av 4

Rev: 1

Drawing no: KJ12x5x27 233053

O.B.Wiik - A3

Nordreisa kommune

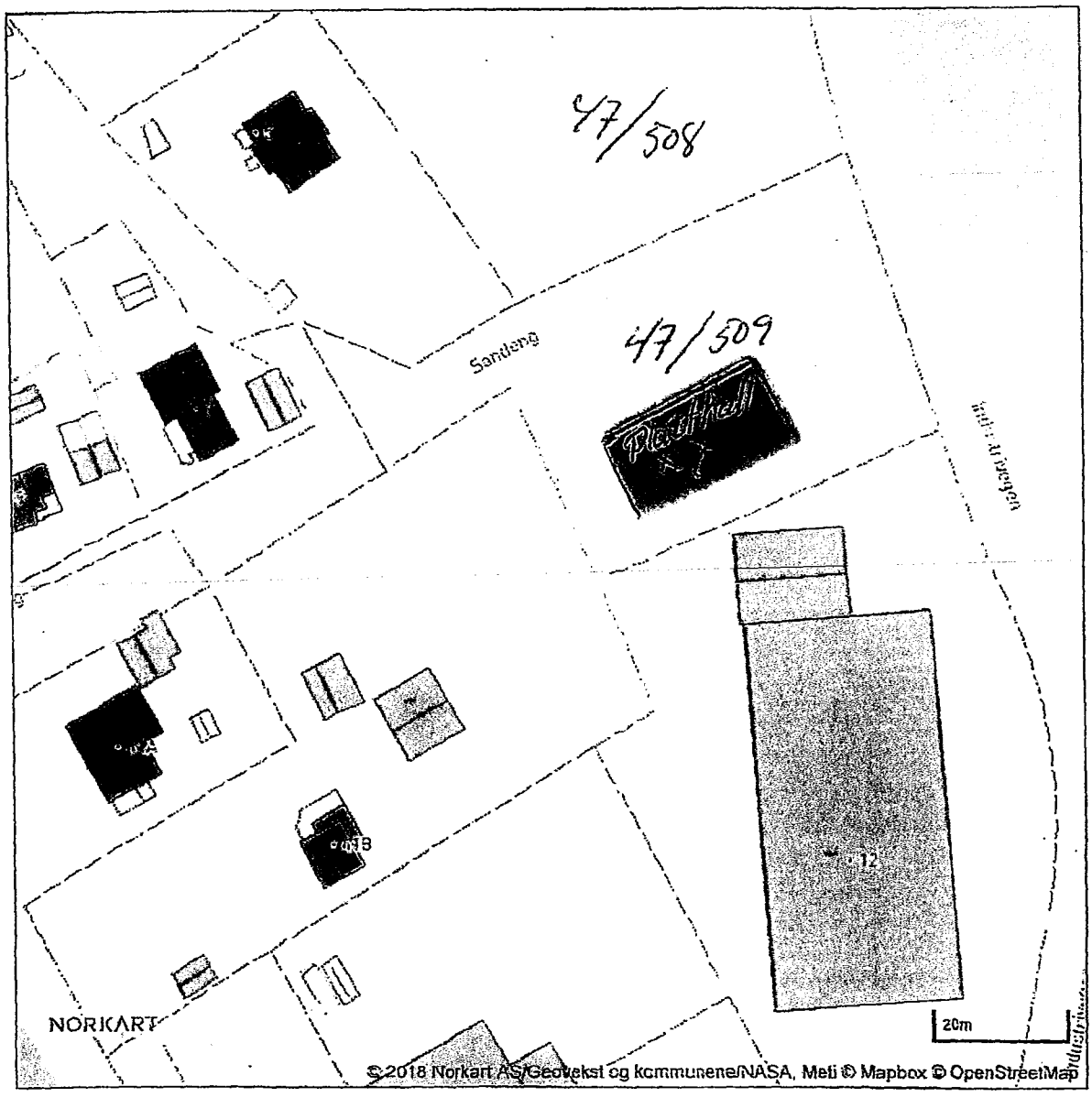

X X

The drawing shall not be copied, be giving third party without O.B Wiik's consent.

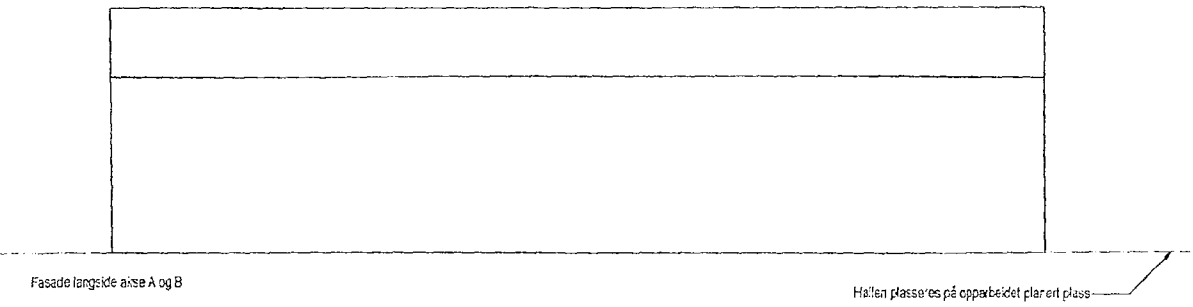

Notes

Structural calculations

Replaced by:

Replaces:

Scale 1 : 100

Title
WikHall, KJ 12x5x27 cc3m
Tiltak: Melding for Skanska
Adresse
Fasadetegning langsider

To: weight

Sheets: 3 av 4

Rev: 1

Drawing no
KJ12x5x27 233053

Tolerances in general in accordance with NS ISO 2768 Medium

Rev no	Rev date	Reason for issue	Prepared by	Checked by
1	19.04.2018	Byggesaksteqning	MS	

O.B.Wiik - A3

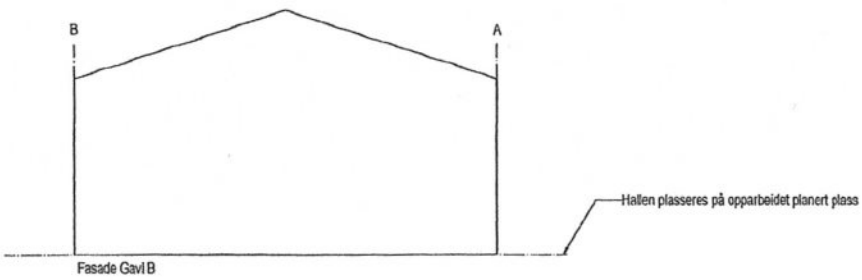

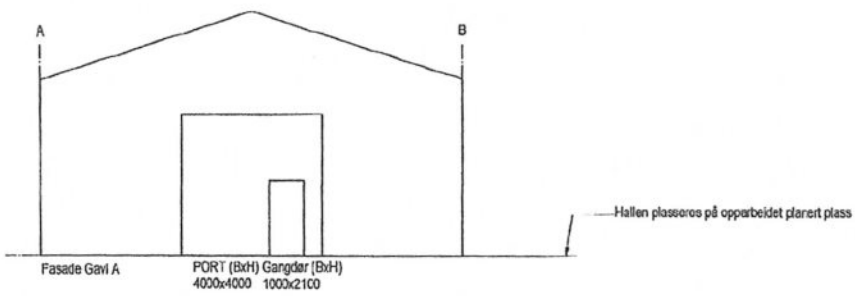

The drawing shall not be copied be giving third party without O.B.Wiik's consent.

Notes:

Structural calculations:

Replaced by:

Replaces:

Scale: 1 : 100

Title: WiikHall, KJ 12x5x27 cc3m
Tiltak: Melding for Skanska
Adresse
Fasadetegning gavl A og B

Tot weight:

Sheets: 4 av 4

Rev: 1

Drawing no: KJ12x5x27 233053

Rev no	Rev date	Reason for issue	Prepared by	Checked by
1	19.04.2018	Byggesaksteqning	MSF	

Tolerances in general in accordance with NS ISO 2768 - Medium

O.B.Wiik - A3


The drawing shall not be copied, be giving third party without O.B.Wiik's consent.
Fasade langside akse A og B
Hallen plasseres på opparbeidet planert plass
Notes:
Structural calculations:
Replaced by:
Replaces:
Scale:
1 : 100
Title
WiikHall, KJ 12x5x27 cc3m
Tiltak: Melding for Skanska
Adresse
Fasadetegning langsider
To: weight:
Sheets:
3 av 4
Rev:
1
Drawing no:
KJ12x5x27 233053
O.B.Wiik
Tolerances in general in accordance with NS ISO 2768 - Medium
1
19.04.2018
Byggesakstegning
MS
Rev no
Rev date
Reason for issue
Prepared by
Checked by
O.B.Wiik - A3

Nordreisa kommune

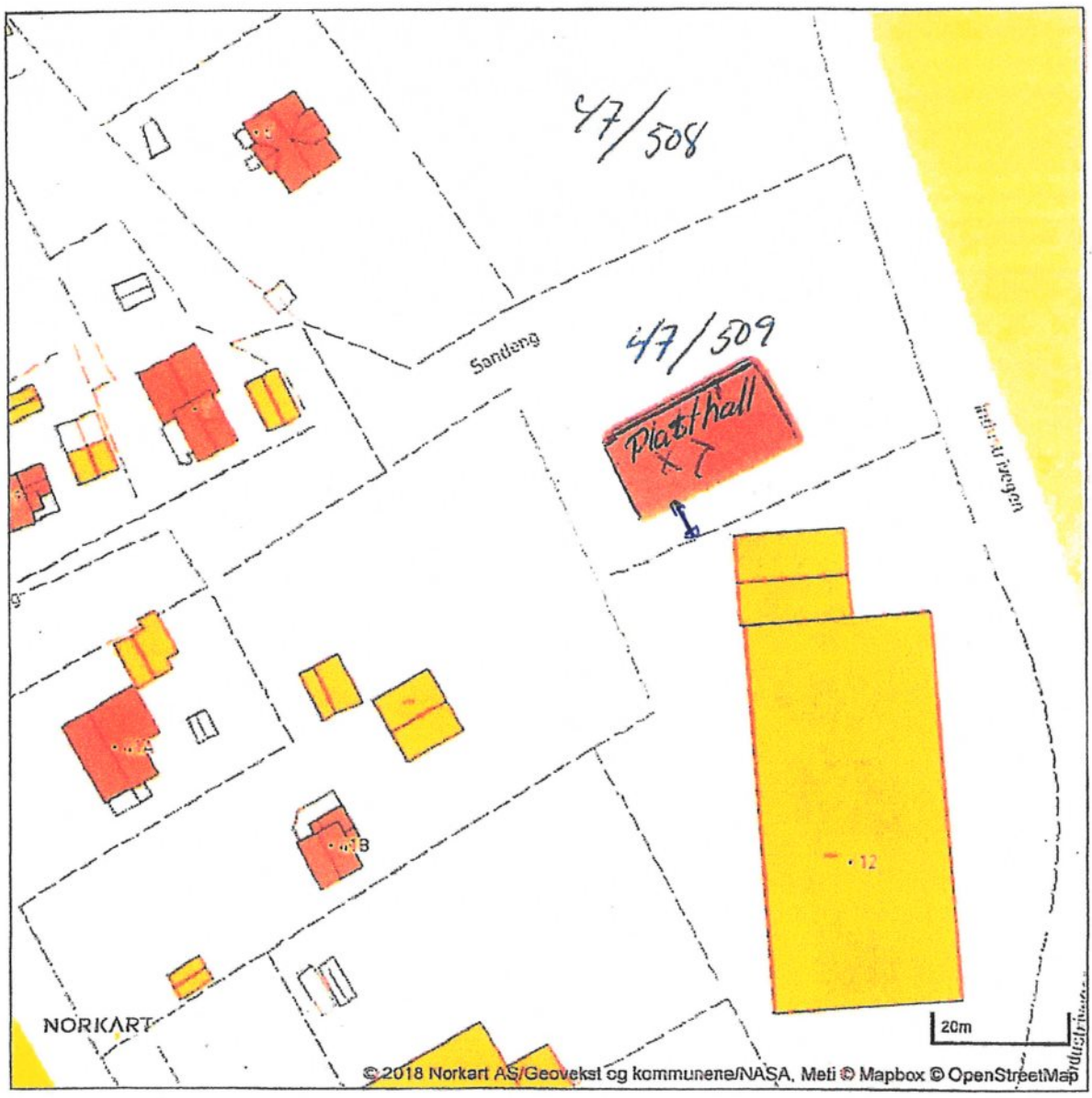

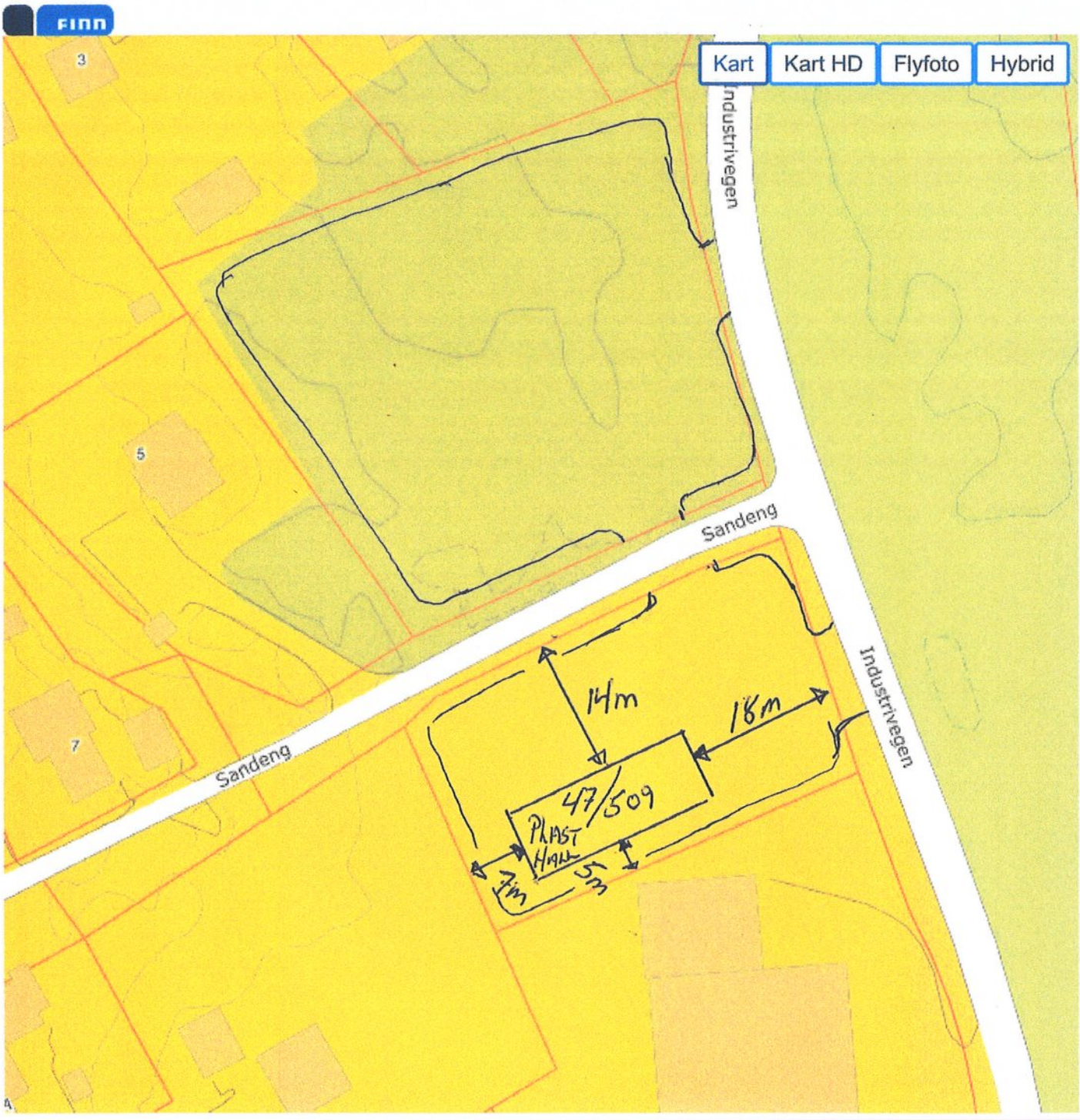
FINN
Kart
Kart HD
Flyfoto
Hybrid
Industrivegen
Sandeng
Sandeng
Industrivegen
14m
18m
47/509
PLAST HALL
7m
53
3
5
7

Arbeidstilsynet

VÅR DATO
20.06.2019

VÅR REFERANSE
2019/26376 623313/2019

DERES DATO

DERES REFERANSE

VÅR SAKSBEHANDLER
Herdis Gjærum tlf

IDARS KVIKK SERVICE AS
Sentrum 34
NO 9151 STORSLETT

Foreløpig svar – melding om saksbehandlingstid

Behandling av søknad om samtykke etter arbeidsmiljøloven § 18-9

Gnr 47 Bnr 509 Nordreisa - Industriveien - Sørkjosen - Idars Kvikk Service AS - Nybygg, plasthall

Vi viser til søknad av 29.05.2019 om samtykke etter arbeidsmiljøloven § 18-9 mottatt fra IDARS KVIKK SERVICE AS.

Arbeidstilsynet Nord-Norge vil påbegynne saksbehandlingen i starten av august måned. Vi beklager lang saksbehandlingstid og beregner ca. 10 uker fra mottak av søknaden. Grunnen til saksbehandlingstiden er stor saksmengde, sykefravær, ferieavvikling og mottak av svært mange mangelfulle søknader.

Mottatt søknad har ikke blitt tildelt en saksbehandler ennå. Når søknaden får tildelt en saksbehandler vil saksbehandlingen gå raskere ved komplett søknad. Denne søknaden mangler følgende tilleggsdokumentasjon:

- Målsatte tegninger som viser innredning, fasader og innvendig romhøyde
- Vurdering av arbeidsmiljøfaktorer. Se vår nettside for hvilke arbeidsmiljøfaktorer som skal vurderes: https://www.arbeidstilsynet.no/tema/byggesak/sjekkliste-for-krav-til-fysisk-arbeidsmiljo
- Dokumentasjon av inneklima med informasjon om eventuelt prosessavsug: https://www.arbeidstilsynet.no/tema/byggesak/veiledning-til-dokumentasjonskrav-ved-soknad-om-arbeidstilsynets-samtykke/krav-til-ventilasjon
- Situasjonsplan med aktuelle tiltak og omliggende fasiliteter inntegnet, kjøremønster for varelevering og søppelhåndtering må også fremkomme
- Dokumentasjon på medvirkning til planer, signert av arbeidsgiver og verneombud/representant for ansatte. Vennligst noter navn med blokkbokstaver
- Kopi av søknad til kommunen

Behov for mer informasjon?

Dere finner mer informasjon om Arbeidstilsynet og krav til arbeidsmiljøet på www.arbeidstilsynet.no, eller dere kan kontakte oss på telefon 73 19 97 00.

Arbeidstilsynet gjør oppmerksom på at det er innført ny blankett 5177 som skal brukes ved søknad om samtykke. Endringene består i hovedsak av opplysninger knyttet til fakturamottaker. Blankett finnes her: www.dibk.no.

Du kan svare på dette brevet og/eller sende inn dokumentasjon til oss digitalt via eDialog. Les mer på www.arbeidstilsynet.no/post.

Vi ber om at det henvises til vår referanse 2019/26376 ved senere kontakt/korrespondanse i denne saken.

Med hilsen
Arbeidstilsynet Nord-Norge

John Arve Skarstad
Tilsynsleder
(sign.)

Herdis Gjærum
Inspektør
(sign.)

Dette brevet er godkjent elektronisk i Arbeidstilsynet og har derfor ingen signatur.

Kopi til:
NORDREISA KOMMUNE Postboks 174 9156 STORSLETT

Fra: Syrstad Ingunn (ingunn.syrstad@vegvesen.no)
Sendt: 26.05.2019 16:03:03
Til: idar@reisabilsenter.no; Nordreisa Kommune
Kopi:

Emne: Nabovarsel vedrørende gnr/bnr 47/509
Vedlegg: Skann_20190526_122725.pdf;ATT00001.htm
Hei. Se vedlegg.

Viser til udatert nabovarsel mottatt ved personlig overlevering 23.05.19, gjeldende kommende byggesak på gnr/bnr 47/509.

Jeg har følgende å påpeke :

1. Gnr/bnr 47/509 har ikke den utstrekning som på det kartutsnittet som var vedlagt nabovarselet. På kartutsnittet er en del av Nordreisa kommunes eiendom med gnr/bnr 47/145 blitt innlemmet i 47/509. Dette er feil, jfr mitt kartutsnitt fra Kartverket som er lagt ved som siste side i vedleggene til denne e-posten.

2. Det fremgår ikke av tegning eller kartutsnitt fra hvilken veg 47/509 skal ha avkjørsel, ei heller hvilken offisiell adresse eiendommen skal ha.

Jeg ser frem til å motta et oppdatert nabovarsel i saken.

Mvh Ingunn Syrstad
grunneier 47/391

Nabovarsel

sendes til berørte naboer og gjenboere

Ved riving skal kreditorer med pengeheftelser i eiendommen varsles, pbl § 21-3

Nullstill

DIREKTORATET FOR BYGGKVALITET

Mottatt 4 overlevering 23/5-19

Til (nabo/gjenboer)
Ingunn Karethe Syrstad Sandeng 5 9152 Sørkjosen

Som eier/fester av:			
Gnr.	Bnr.	Festenr.	Seksjonsnr.
47	391		
Eiendommens adresse			
sandeng 5	9152	Sørkjosen	

Tiltak på eiendommen:			
Gnr.	Bnr.	Festenr.	Seksjonsnr.
47	509		
Eiendommens adresse			
Industriveien			
Postnr.	Poststed		
Kommune			
Nordreisa			
Eier/fester			
Idar`s Kvikk Service a.s.			

Det varsles herved om

- [x] Nybygg
- [ ] Anlegg
- [ ] Endring av fasade
- [ ] Riving
- [ ] Påbygg/tilbygg
- [ ] Skilt/reklame
- [ ] Innhegning mot veg
- [ ] Bruksendring
- [ ] Midlertidig bygning, konstruksjon eller anlegg
- [ ] Antennesystem
- [ ] Oppretting/endring av matrikkelenhet (eiendomsdeling) eller bortfeste
- [ ] Annet

Dispensasjon etter plan- og bygningsloven kapittel 19

- [ ] Plan- og bygningsloven med forskrifter
- [ ] Kommunale vedtekter
- [ ] Arealplaner
- [ ] Vegloven

Vedlegg nr. B –

Arealdisponering

Sett kryss for gjeldende plan

- [ ] Arealdel av kommuneplan
- [ ] Reguleringsplan
- [x] Bebyggelsesplan

Navn på plan

Beskriv nærmere hva nabovarslet gjelder

Oppføring av plasthall

Vedlegg nr. Q – 3

Spørsmål vedrørende nabovarsel rettes til

Foretak/tiltakshaver			
Idar`s Kvikk Service			
Kontaktperson, navn	E-post	Telefon	Mobil
Idar Langstrand	idar@reisabilsenter.no		95797098
Søknaden kan ses på hjemmeside: (ikke obligatorisk):			

Merknader sendes til

Eventuelle merknader skal være mottatt innen 2 uker etter at dette varsel er sendt.
Ansvarlig søker/tiltakshaver skal sammen med søknad sende innkomne merknader og redegjøre for ev. endringer.

Navn	Postadresse
Idar Langstrand	Hovedveien 45
Postnr. / Poststed	E-post
9152 Sørkjosen	idar@reisabilsenter.no

Vedlegg

Beskrivelse av vedlegg	Gruppe	Nr. fra – til	Ikke relevant
Dispensasjonssøknad/vedtak	B	—	☐
Situasjonsplan	D	1 —	☐
Tegninger snitt, fasade	E	1 — 2	☐
Andre vedlegg	Q	—	☐

Underskrift

Sted	Dato	Underskrift ansvarlig søker eller tiltakshaver
		Gjentas med blokkbokstaver

Nordreisa kommune

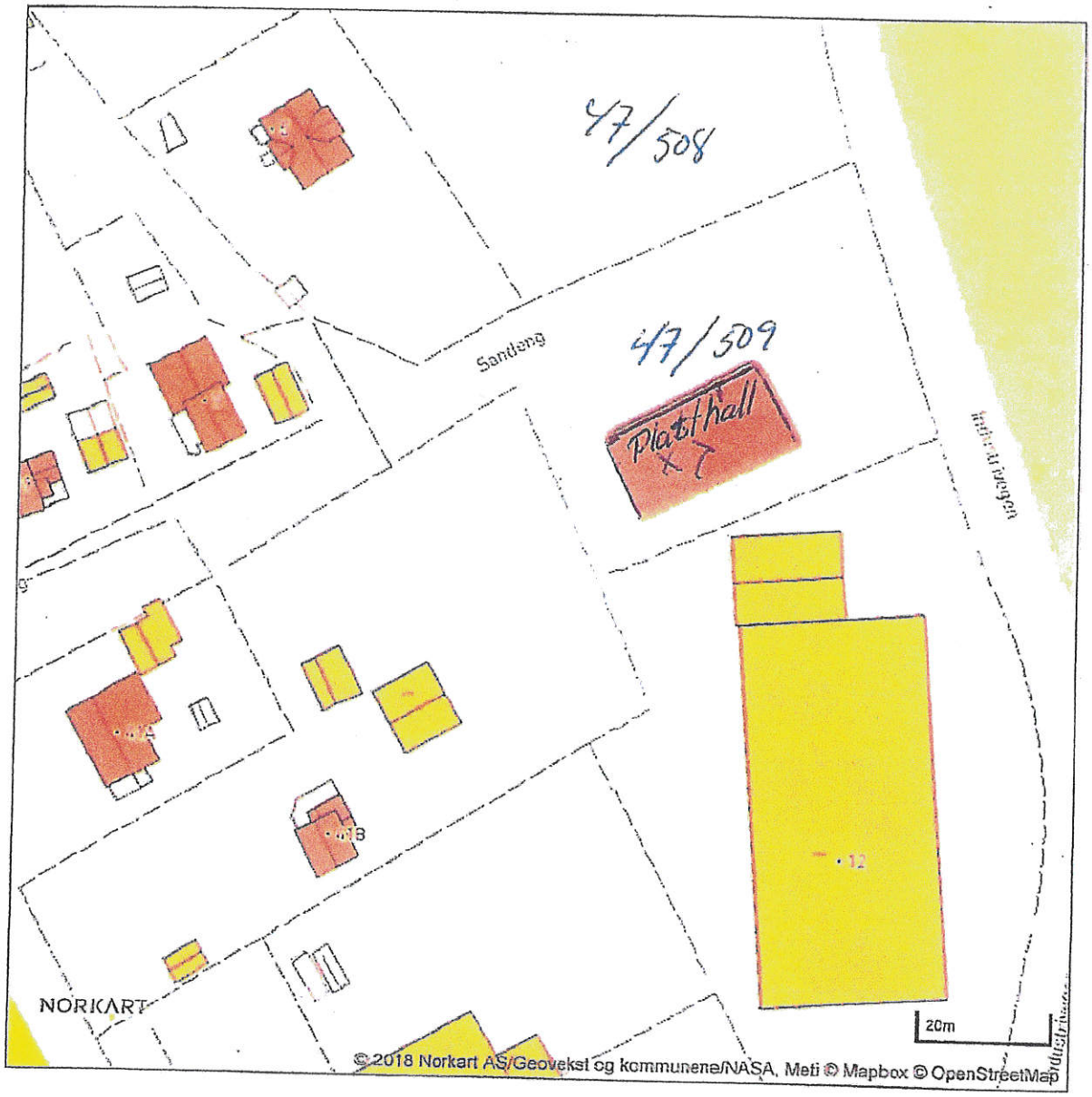

X X

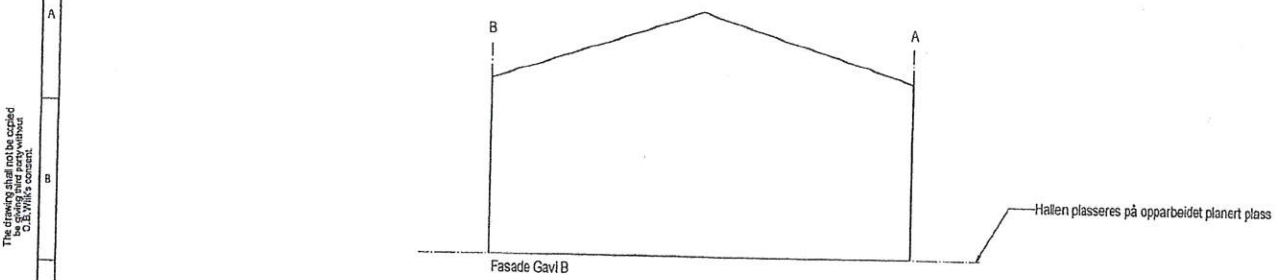

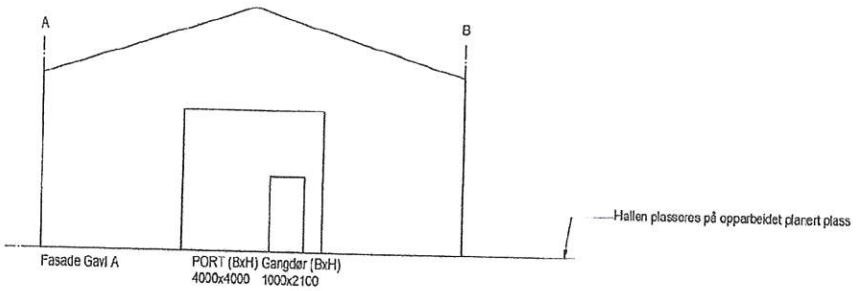

The drawing shall not be copied or given third party without O.B.Wiik's consent.

Notes:

Structural calculations:

Replaced by:

Replaces:

Scale: 1 : 100

Tot weight:

Sheets: 4 av 4

Rev: 1

Drawing no: KJ12x5x27 233053

Title: WiikHall, KJ 12x5x27 cc3m
Tiltak: Melding for Skanska
Adresse
Fasadetegning gavl A og B

Rev no	Rev date	Reason for issue	Prepared by	Checked by
1	19.04.2018	Byggesakstegning	MSF	

Tolerances in general in accordance with NS ISO 2768 - Medium

O.B.Wiik - A3



The drawing shall not be copied, lent or given over without O.B.Wiik's consent.

Tolerances in general in accordance with NS ISO 2768 Medium

Rev no.	Rev date	Reason for issue	Prepared by	Checked by
1	19.04.2018	Byggesakstegning	MS	

Notes:

Structural calculations:

Replaced by:

Replaces:

Scale: 1 : 100

Total weight:

Sheets: 3 av 4

Rev.: 1

Title: WiikHall, KJ 12x5x27 cc3m
Tiltak: Melding for Skanska
Adresse
Fasadetegning langsider

Drawing no: KJ12x5x27 233053

O.B.Wiik - A3

Mitt kartutsnitt fra Kartverket

Gult felt er 47/145, eid av Nordreisa kommune

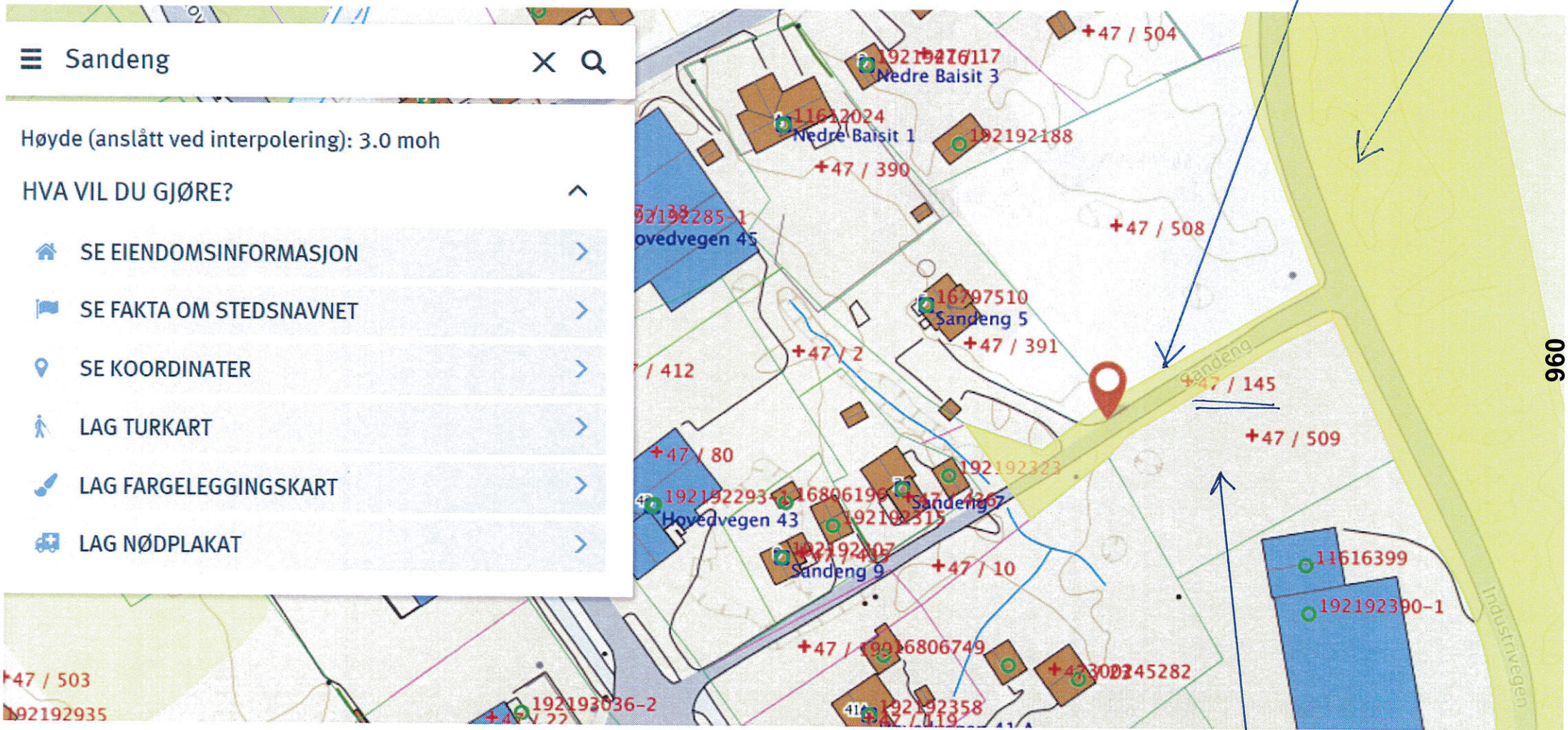

Eiendom som skal bebygges ifølg. nabovarsel.

Fra: noreply@avinor.no
Sendt: 30.04.2019 12:17:30
Til: Nordreisa Kommune
Kopi:

Emne: Brev fra Avinor med referansenummer: 19/03553-2
Vedlegg: 19_03553-2Sørkjosen lufthavn - Nabovarsel - Gbnr 47509 i Nordreisa kommune - Oppføring av plasthall - Uttalelse fra Avinor.pdf
Nordreisa kommune

Dokumentet **19/03553-2 Sørkjosen lufthavn - Nabovarsel - Gbnr 47/509 i Nordreisa kommune - Oppføring av plasthall - Uttalelse fra Avinor** for saken **Sørkjosen lufthavn - Nabovarsler** er utsendt av **Avinor Toppenhet**. Se vedlegget for innholdet i utsendelsen.

Dette er en systemgenerert e-post, og skal ikke besvares.

Fra: Syrstad Ingunn (ingunn.syrstad@vegvesen.no)
Sendt: 25.06.2019 08:06:11
Til: Sigrid Birkelund
Kopi:

Emne: Re: Merknader til nabovarsel i byggesak
Vedlegg: image002.jpg;image1.jpeg
Hei
Jeg har fått et nytt kart, se vedlegg.
Der er det også tegnet rundt 47/508, det ser for meg ut som at de to eiendommene skal sees «under ett». Har ikke fått noen ytterligere beskrivelse av det, men stiller spørsmål om det ikke da skal lages reguleringsplan for tiltaket. Og skal begge eiendommer ha avkjørsel fra både Sandeng og Industrivn ?

Mvh Ingunn Syrstad
image1.jpeg

24. jun. 2019 kl. 12:48 skrev Sigrid Birkelund <Sigrid.Birkelund@nordreisa.kommune.no>:

> Hei,
>
> Vi viser til innsendt nabomerknad til byggesak på gnr. 47 bnr. 509. Vi bemerker at det er ansvarlig søker som skal påse at naboer har fått opplysninger av tiltaket. Du ønsket nytt situasjonskart som var korrekt. Er dette sendt til deg i ettertiden etter at nabovarslet var utsendt til deg 23/05-19? Vi kan ikke gå videre med byggesaken før vi har opplysninger om at nabo har fått svar på sine merknader til nabovarslet.
>
> Hvis ny situasjonskart er sendt til nabo, behøver vi dette skriftlig innsendt til byggesaken, slik at vi har vet at nabo har fått all de opplysningene som behøves til en nabovarsel.
>
> Vennlig hilsen
>
> Sigrid Birkelund
> Byggesaksbehandler
>
> <image002.jpg>
> Nordreisa kommune
> Telefon: 77 58 80 48

Postadresse:	Besøksadresse:	Telefon: 77 58 80 00	Bankkto: 4740 05 03954
Postboks 174, 9156 Storslett	Sentrum 17	Telefaks: 77 77 07 01	Org nr: 943 350 833
E-post: postmottak@nordreisa.kommune.no	Internett: www.nordreisa.kommune.no	www.facebook.com/nordreisakommune	



Mottatt 31/5-19

Nullstill

DIREKTORATET FOR BYGGKVALITET

Søknad om tillatelse til tiltak uten ansvarsrett

etter plan- og bygningsloven (pbl) § 20-4 og SAK kap. 3

Opplysninger gitt i søknaden eller vedlegg til søknaden vil bli registrert i matrikkelen.

Søkes det om dispensasjon fra plan- og bygningsloven, forskrift eller arealplan? ☐ Ja ☐ Nei

Er det behov for tillatelse/samtykke/uttalelse fra annen myndighet? ☐ Ja ☐ Nei

Hvis ja, så oppfylles ikke vilkårene for 3 ukers saksbehandling, jf. pbl § 21-7 tredje ledd

Nabovarsling, jf. pbl 21-3, skal være gjennomført før søknaden sendes kommunen. (Blankett 5154, 5155, 5156).

Foreligger det merknader fra naboer eller gjenboere? ☐ Ja ☐ Nei

Søknaden gjelder

Eiendom/ byggested

Gnr.	Bnr.	Festenr.	Seksjonsnr.	Bygningsnr.	Bolignr.	Kommune
47	509					

Adresse: Industriveien

Postnr.: 9152 Poststed: Sørkjosen

Tiltakets art

Mindre tiltak til bebygd eiendom, pbl § 20-4 og SAK kap. 3

☐ Tilbygg < 50 m² ☐ Frittliggende bygning (ikke boligformål) < 70 m² ☐ Skilt/reklame (SAK10 § 3-1 d)

☐ Driftsbygning i landbruket med samlet bruksareal (BRA) mindre enn 1000 m², jf. pbl § 20-4 bokstav b) og SAK10 § 3-2

☐ Midlertidig bygning/konstruksjon/anlegg (som ikke skal plasseres for lengre tidsrom enn 2 år)

☐ Bruksendring fra tilleggsdel til hoveddel eller omvendt innenfor en bruksenhet

☐ Riving av tiltak som nevnt i SAK10 § 3-1

☐ Oppretting/endring av matrikkelenhet ☐ Grunn-eiendom ☐ Anleggs-eiendom ☐ Festegrunn over 10 år ☐ Arealoverføring

☒ Annet: 324 km²

Planlagt bruk/formål — Beskriv: oppføring av plasthall

Arealdisponering

Planstatus mv.

Sett kryss for gjeldende plan

☐ Arealdel av kommuneplan ☒ Reguleringsplan ☐ Bebyggelsesplan

Navn på plan: Sørkjosen ~~Øst~~ Øst 3

Areal

BYA eksisterende	BYA nytt	Sum BYA	BRA eksisterende	BRA nytt	Sum BRA	Tomteareal
	324					

Grad av utnytting

Vis beregning av grad av utnytting. Veiledning finnes på www.dibk.no eller kontakt kommunen

Plassering

Plassering av tiltaket

Kan høyspent kraftlinje være i konflikt med tiltaket? ☐ Ja ☒ Nei

Hvis ja, må avklaring med berørt rettighetshaver være dokumentert — Vedlegg nr. Q –

Kan vann- og avløpssledninger være i konflikt med tiltaket? ☐ Ja ☒ Nei

Hvis ja, må avklaring med berørt rettighetshaver være dokumentert — Vedlegg nr. Q –

Avstand

Minste avstand til nabogrense	6	m
Minste avstand til annen bygning	8	m
Minste avstand til midten av vei	24	m

Dette skal vises på situasjonsplanen

Krav til byggegrunn (pbl § 28-1)

Flom (TEK17 § 7-2)	Skal byggverket plasseres i flomutsatt område? ☒ Nei ☐ Ja	Vedlegg nr.
Skred (TEK17 § 7-3)	Skal byggverket plasseres i skredutsatt område? ☒ Nei ☐ Ja	Vedlegg nr.
Andre natur- og miljøforhold (pbl § 28-1)	Foreligger det vesentlig ulempe som følge av natur- og miljøforhold? ☒ Nei ☐ Ja Dersom ja, beskriv kompenserende tiltak i vedlegg	Vedlegg nr.

Tilknytning til veg og ledningsnett

Adkomst vegloven §§ 40-43 pbl § 27-4	Gir tiltaket ny/endret adkomst ☒ Ja ☐ Nei	Tomta har adkomst til følgende veg som er opparbeidet og åpen for alminnelig ferdsel: ☐ Riksveg/fylkesveg — Er avkjøringstillatelse gitt? ☐ Ja ☒ Nei ☒ Kommunal veg — Er avkjøringstillatelse gitt? ☐ Ja ☒ Nei ☐ Privat veg — Er vegrett sikret ved tinglyst erklæring? ☐ Ja ☐ Nei
Overvann	Takvann/overvann føres til: ☐ Avløpssystem ☒ Terreng	

Feltene "Vannforsyning" og "Avløp" skal kun fylles ut for driftsbygning i landbruket, midlertidige tiltak eller oppretting av matrikkelenhet.

Vann-forsyning pbl §§ 27-1, 27-3	Tilknytning i forhold til tomta ☐ Offentlig vannverk ☐ Privat vannverk* ☐ Annen privat vannforsyning, innlagt vann* ☐ Annen privat vannforsyning, ikke innlagt vann* Dersom vanntilførsel forutsetter tilknytning til annen privat ledning eller krysser annens grunn, foreligger rettighet ved tinglyst erklæring? ☐ Ja ☐ Nei	* Beskriv: Nei Vedlegg nr. Q –
Avløp pbl §§ 27-2, 27-3	Tilknytning i forhold til tomta ☐ Offentlig avløpsanlegg ☐ Privat avløpsanlegg Skal det installeres vannklosett? ☐ Ja ☒ Nei Foreligger utslippstillatelse? ☐ Ja ☐ Nei Dersom avløpsanlegg forutsetter tilknytning til annen privat ledning eller krysser annens grunn, foreligger rettighet ved tinglyst erklæring? ☐ Ja ☐ Nei	Vedlegg nr. Q –

Vedlegg

Beskrivelse av vedlegg	Gruppe	Nr. fra – til	Ikke relevant
Dispensasjonssøknader/innvilget dispensasjon	B	–	☐
Kvittering for nabovarsel/Opplysninger gitt i nabovarsel/nabomerknader/kommentarer til nabomerknader	C	–	☐
Situasjonsplan/avkjøringsplan	D	–	☐
Tegninger plan, snitt, fasade (eksisterende)	E	–	☐
Tegninger plan, snitt, fasade (ny)	E	–	☐
Uttalelse/vedtak fra annen myndighet SAK10 § 6-2 og pbl § 21-5	I	–	☐
Rekvisisjon av oppmålingsforretning	J	–	☐
Andre vedlegg	Q	–	☐

Erklæring og underskrift

Tiltakshaver

Tiltakshaver forplikter seg til å gjennomføre tiltaket iht. plan- og bygningsloven (pbl), byggteknisk forskrift og gitt tillatelse.

Navn: Idar Langstrand	Telefon (dagtid):	Mobiltelefon: 95797098
Adresse: Kirkely 11	Postnr. / Poststed:	
Dato: 27/8-19 / Underskrift: I. Langstrand	E-post: idar@reisabilsenter.no	
Gjentas med blokkbokstaver: IDAR LANGSTRAND.	Eventuelt organisasjonsnr.: 952 321 722	

Nordreisa kommune
Ráissa suohkan
Raisin komuuni

Arkivsaknr: 2017/463-18
Arkiv: L32
Saksbehandler: Dag Funderud
Dato: 10.06.2019

Saksfremlegg

Utvalgssak	Utvalgsnavn	Møtedato
57/19	Nordreisa miljø-, plan og utviklingsutvalg	04.09.2019
	Nordreisa kommunestyre	

Parallellnavn på bygder og tettsteder i Nordreisa

Saksdokumenter
- Kommunestyrets behandling 19.03.2009 sak 9/09.

Henvisning til lovverk:
Lov om stadnamn https://lovdata.no/dokument/NL/lov/1990-05-18-11?q=lov om stadnamn

Vedlegg
1 Loahpalaš rávven Ráissas/Endelig tilrådning i Nordreisa
2 Bygde- og grendenavnene Rotsund, Rotsundelv og Hamneidet – endelig tilråding
3 Nordreisa kommune - trespråklig skilting av bygde- og grendenavn - Rotsund/Nuora mfl. - foreløpig tilrådning
4 Endelig tilråding - bygdenavn i Nordreisa
5 Bygdenavn

Rådmannens innstilling

- Nordreisa kommune vedtar bruk av samiske og kvenske parallellnavn på ti bygder og tettsteder i kommunen. For Rotsundelv vedtas det bruk av samisk parallellnavn. For Hamneidet vedtas det ingen parallellnavn.

- Følgende navn foreslås med parallellnavn:

	Samisk	**Kvensk**
Storslett	Hánssagieddi	Hansinkenttä
Sørkjosen	Reaššegeahči	Rässikäinen
Snemyr	Muohtajeaggi	Lumijänkkä
Kjelleren	Geallir	Kellari
Sappen	Sáhppi	Sappi
Storvik	Látteluokta	Isolahti
Oksfjordhamn	Olgogáddi	Aksuvuononhamina
Steinsvik	Geaðgemohkki	Kivipahta
Bakkeby	Sinjárga	Sokkovuono
Hamneidet	Ingen forslag	Ingen forslag
Rotsund	Guohcanuorri	Nuora
Rotsundelv	Cohkolatjohka	Ingen forslag

• Navneformen på skilt, kart og lignende skal være i rekkefølgen norsk- samisk– kvensk.

Saksopplysninger

Nordreisa kommune ønsker å gjennomføre trespråklig skilting av bygde- og grendenavn i kommunen. Sak om tospråklig skilting, norsk og kvensk ble behandlet i kommunestyret 19.03.2009 sak 9/09. Saken ble nedstemt, fordi kommunestyret ønsket trespråklig skilting. Saken har i ettertid vært sendt på høring til Sametinget. Arbeidet stoppet deretter opp, men det er tatt opp igjen.
Kvensk stedsnavntjeneste ga i brev 04.09.2008 sin endelige tilrådning for bygde- og grendenavn, men kommunen har i ettertid sett at tre stedsnavn ble avglemt. Det er Rotsundelv, Rotsund og Hamneidet.
Kommunen sendte foreløpig tilrådning av de samiske parallellnavnene på høring til lokale lag og foreninger i mai 2017 basert på foreløpig tilrådning fra Sametinget.
Språkrådet har i brev av 06.09.2017 gitt sin foreløpige tilrådning av de tre stedsnavna.
Sametinget har i brev av 11.09 gitt sin endelige tilrådning for alle stedsnavn, unntatt Rotsundområdet. I brev av 03.10.2017 har Sametinget gitt sin foreløpige tilrådning for Rotsundområdet. Endelig tilrådning for Rotsundområdet ble gitt 22.06.2019.

Språkrådet har i brev av 12.06.2019 gitt sin endelige tilrådning for Rotsundområdet og Hamneidet.

Stedsnavntjenestenes endelige tilråding for navn på bygder og tettsteder er nå kommet tilbake til kommunen for endelig vedtak.

Rådmannens innstilling er i tråd med uttalelsene som er kommet inn.

Lov om stadnamn
"Formålet med denne lova er å ta vare på stadnamn som kulturminne, gi dei ei skriftform som er praktisk og tenleg, og medverke til kjennskap til og aktiv bruk av namna. Lova skal sikre omsynet til samiske og kvenske stadnamn i samsvar med nasjonalt lovverk og internasjonale avtalar og konvensjonar." (§ 1.)

Loven gir regler for bruken av navn i de flerspråklige områdene. Samiske og kvenske stedsnavn som blir nyttet av folk på stedet, skal vanligvis brukes av det offentlige på kart og skilt, i register m.m., sammen med en eventuell norsk navneform, jf. lovens § 9 andre ledd og forskriftenes § 7. Når det blir brukt mer enn ett navn på kart, skilt o.l., skal vedtaksorganet bestemme rekkefølgen av navna, og en skal ta hensyn til språkbruken på stedet.

Oversikt over alle parallellnavnene med vurderinger ligger til slutt i saken.

Vurdering

Nordreisa er sterkt preget av samisk og kvensk språk og kultur, derav kommer benevnelsen "tre stammers møte". Kommunen har sterke samiske og kvenske tradisjoner.

For folk som reiser gjennom eller besøker kommunen er det imidlertid ikke så lett å oppdage den samiske og kvenske kulturen. Å få de samiske og kvenske stedsnavnene med på skilt sammen med de norske navnene, vil kunne bidra positivt til større synliggjøring. Det kan også

medføre økt stolthet over den samiske og kvenske kulturen og styrke identitetsfølelsen blant folk i kommunen.

En synliggjøring av samiske og kvenske parallellnavn kan ikke sees å få noen økonomiske konsekvenser for kommunen, siden skiltene som skal skiftes ut er langs fylkes- eller riksveier. Det er Statens vegvesen og Troms fylkeskommune som har ansvar for oppsetting av nye skilt. I henhold til stedsnavnloven blir naturlig rekkefølge på skilt og lignende i Nordreisa at det norske navnet står først, deretter det samiske og det kvenske.

Norske navn	**Kvenske parallellnavn**	Uttalelse fra organisasjoner/grendelag NFF = Norsk-finsk forening NH = Nordreisa historielag GL = grendelag	**Kommunens uttalelse/forslag til kvensk parallellnavn**	**Samisk parallellnavn**	Uttalelse fra organisasjoner/grendelag NFF = Norsk-finsk forening NH = Nordreisa historielag GL = grendelag RBD= reinbeitedistrikt	**Kommunens uttalelse/forslag til samisk parallellnavn**
Storslett	Hansinkenttä	Vanlig navn brukt om Storslett. (NFF). Brukes av alle finsktalende i Nordreisa (NH). Ok (2 GL).	**Hansinkenttä**	Hánssagieddi	Ingen uttalelse fra organisasjon el. grendelag.	**Hánssagieddi**
Sørkjosen	Rässikäinen	Vanlig navn brukt om Sørkjosen (NFF). Har også hørt kortformen Rässi. Mye brukt også utenfor Nordreisa (NH). Ok (2 GL).	**Rässikäinen**	Reaššegeahči	Ingen uttalelse fra organisasjon el. grendelag.	**Reaššegeahči**
Snemyr	Lumijänkkä	Brukt om Snemyr (NFF). Anbefales (NH). Ok (GL).	**Lumijänkkä**	Muohtajeaggi	Ingen uttalelse fra organisasjon el. grendelag.	**Muohtajeaggi**
Kjelleren	Kellari	Anbefales (NH). Ok (GL)	**Kellari**	Geallir	Ingen uttalelse fra organisasjon el. grendelag.	**Geallir**
Sappen	Sappi	Brukt om Sappen (NFF). Ok (GL).	**Sappi**	Sáhppi	Ingen uttalelse fra organisasjon el. grendelag.	**Sáhppi**
Storvik	Isolahti	Viktig (NH).	**Isolahti**	Látteluokta	Ingen uttalelse fra organisasjon el. grendelag.	**Látteluokta**

Oksfjord hamn	Aksuvuononhamina	Oksfjordhamn Det navn som brukes (GL).	**Aksuvuononhamina**	Olgogáddi	Ingen uttalelse fra organisasjon el. grendelag.	**Olgogáddi**
Steinsvik	Kivipahta	Ingen uttalelse fra organisasjon el. grendelag. Se også under grunneiendommer	**Kivipahta**	Geadgemohkki	Ingen uttalelse fra organisasjon el. grendelag.	**Geadgemohkki**
Bakkeby	Sokkovuono	Ingen uttalelse fra organisasjon el. grendelag.	**Sokkovuono**	Sinjárga	Ingen uttalelse fra organisasjon el. grendelag.	**Sinjárga**
Hamneidet	Ingen forslag Språkrådet Kvensk stedsnavntjeneste kjenner ikke til kvensk parrallellnavn	Ingen uttalelse fra organisasjon el. grendelag.	**Ingen forslag**	Ingen forslag Nordsamisk stedsnavntjeneste kjenner ikke til samisk parallellnavn	Kjenner ikke til noe samisk parallellnavn (GL) og leder i RBD	**Ingen forslag**
Rotsund	Nuora	Ingen uttalelse fra organisasjon el. grendelag.	**Nuora**	Guohcanuorri	Ingen uttalelse fra organisasjon el. grendelag.	**Guohcanuorri**
Rotsundelv	Ingen forslag Språkrådet Kvensk stedsnavntjeneste kjenner ikke til kvensk parrallellnavn	Ingen uttalelse fra organisasjon el. grendelag.	**Ingen forslag**	Cohkolatjohka	Ingen uttalelse fra organisasjon el. grendelag.	**Cohkolatjohka**

SÁMEDIGGI
SAMETINGET

Poastačujuhus/adresse
Ávjovárgeaidnu 50
9730 Kárášjohka/Karasjok
Áššemeannudeadji
saksbehandler
Tel:

Tel: 78 47 40 00
Org.nr: 974 760 347
samediggi@samediggi.no
Ardis Ronte Eriksen

+47 78 48 42 71

Nordreisa kommune
Postboks 174
9156 STORSLETT

ÁŠŠI/SAK	MIN ČUJ./VÅR REF.	DIN ČUJ./DERES REF.	BEAIVI/DATO
18/2451 - 6	19/17508	2017/463-19 5867/2019	21.06.2019

Loahpalaš rávven Ráissas/Endelig tilrådning i Nordreisa

Vuosehit Ráissa suohkana reivii beaiváduvvon 10.06.2019 mas bivdá loahpalaš rávvemiid muhtin naimaide. Gulaskuddan lea čađahuvvon. Eai ihtán gulaskuddancealkámušat.

Davvisámegiel nammakonsuleantta loahpalaš rávvemat leat ná:

	objeakta	giella	Namma kárttas	álgorávven	Loahpalaš rávven	**mearrádus**	Liigedieđut
1	Nuorri mearas	davvis ámi	Rotsundet	Guohcanuorri Ulinuorri	Guohcanuorri og Ulinuorri		Guohcanuorri ja Gárggonuorri leat dohkkehuvvon namat. Qvigstad s.32 .: *Guohcanuorri (Råttsund) kalt av fjellappene, og Gárggonuorri kalt av sjølappene, efter Gárgu, Hamnes på Uløya.* Informánttáin eanetlohku ii leat goassege gullan Gárgonuorri iige Ulinuorri, dadjet Guohcanuorri, ja ahte vuosttasoassi *guohca* vuoseha dien hádjii mii boahtá guohca deabbuin. Muhtumat dadjet dušše Nuorri. Badjeolbmot dadjet Ulinuorri.
2	gilli	davvis ámi	Rotsund	Guohcanuorri	Guohcanuorri	**K**	

Nama čállinhápmi rávvejuvvo báikenammalága § 3 vuođul ja nama čállin čuovvu davvisámi riektačállima, § 4 báikenammalágas. Dán páragráfas deattuhuvvo maiddái báikkálaš suopman.. Mii sihtat mearrideaddji orgánaid dahkat báikenamaid loahppadohkkehemiid.

Skovis leat sihke gilinamma ja luonddunamma. Kártadoaimmahat dohkkehit vuođđonamaid mat lága mielde galget álggus dohkkehuvvot. Suohkan berre dan sivas ovttasbargat kártadoaimmahagain dohkkehanproseassas.

Váldde áinnas aktavuođa jos ležžet eahpečielggasvuođat.

Vi viser til Nordreisa kommunes brev av 10.06.2019 der man ber om endelig tilrådning for noen samiske stedsnavn. Høring er gjennomført, men det kom ingen høringsuttalelser.

De endelige tilrådningene fra nordsamisk stedsnavnkonsulent er slik:

	objekt	språk	Namn på kart	Foreløpig tilrådning	Endelig tilrådning	**vedtak**	Tilleggsopplysninger
1	Sund i sjø	Samisk	Rotsundet	Guohcanuorri Ulinuorri	Guohcanuorri og Ulinuorri		Guohcanuorri og Gárggonuorri godkjente navn. Qvigstad s.32 .: *Guohcanuorri (Råttsund) kalt av fjellappene, og Gárggonuorri kalt av sjølappene, efter Gárgu, Hamnes på Uløya*. Stort flertall av informantene har aldri hørt Gárgonuorri eller Ulinuorri, de sier Guohcanuorri, og at forleddet *guohca* viser til den intense lukten av (råtten) tang. Noen sier kun Nuorri. Reindrifta sier kun Ulinuorri.
2	Bygde-lag	samisk	Rotsund	Guohcanuorri	Guohcanuorri	**K**	

Skrivemåten tilrås i henhold til § 3 i stedsnavnloven og skrivingen følger gjeldende rettskrivingsprinsipp i nordsamisk, § 4. Denne paragrafen vektlegger også lokal uttale. Vi ber vedtaksorganene om å gjøre de endelige navnevedtakene.

På skjemaet er det både bygdenavn og naturnavn. Kartverket er vedtaksmyndighet for primærnavnene, som i henhold til loven skal vedtas først. Kommunen må derfor ha et nært samarbeid med kartverket i vedtaksprosessen.

Ta kontakt om noe skulle være uklart.

Dearvvuođaiguin/Med hilsen

Mikkel Rasmus Logje
Sadjásaš fágajođiheaddji/ Konstituert fagleder

Ardis Ronte Eriksen
seniorráđđeaddi / seniorrådgiver

Dát reive lea elektrovnnalaččat dohkkehuvvon ja sáddejuvvo vuolláičállaga haga./
Dette dokumentet er elektronisk godkjent og sendes uten signatur.

Reivve vuostáiváldi / Hovedmottaker:

Nordreisa kommune	Postboks 174	9156	STORSLETT

Kopiija / Kopi til:

Språkrådet	Postboks 1573 Vika	0118	OSLO
Statens kartverk - Navneansvarlig Nord	Sentralt stedsnavnregister	3507	HØNEFOSS

Nordreisa kommune
Dag Funderud

Deres ref.	Vår ref.	Dato
2017/463-20	17/423-7/LLH	12.06.2019

Nordreisa kommune – bygde- og grendenavnene Rotsund, Rotsundelv og Hamneidet – endelig tilråding

Vi tilrår skrivemåtene **Rotsund**, **Rotsundelv** og **Hamneidet**, slik navnene er skrevet i brevet fra kommunen.

For navnekonsulent Roger Lockertsen

Vennlig hilsen

Daniel Gusfre Ims
seksjonssjef

Line Lysaker Heinesen
rådgiver

Brevet er elektronisk godkjent og sendes uten underskrifter.

Mottakere:
Nordreisa kommune

Kopi til:
Kartverket
Roger Lockertsen

Postadresse
Postboks 1573 Vika
NO-0118 Oslo

Besøksadresse
Observatoriegata 1 B
NO-0254 Oslo

Sentralbord
+47 22 54 19 50

E-post
post@sprakradet.no
Internett
www.språkrådet.no

Organisasjonsnummer
971 527 404

Språkrådet Kvensk stednavntjeneste - Paikannimipalvelus



Nordreisa kommune
Dag Funderud

Deres ref.	Vår ref.	Dato
2017/463-6	17/423-2/KPE	06.09.2017

Nordreisa kommune – trespråklig skilting av bygde- og grendenavn – Rotsund/Nuora mfl. – foreløpig tilråding

Viser til brev fra Nordreisa kommune 07.07.2017 om trespråklig skilting av bygde- og grendenavn. Kommunen reiser i brevet navnesak om skrivemåten av kvenske navn på Rotsund, Rotsundelv og Hamneidet. Stedsnavnkonsulenten for kvenske stedsnavn gir med dette foreløpig tilråding om skrivemåten av navnet Rotsund på kvensk. Se tabell under.

Stedsnavntjenesten har ikke funnet kvenske navn på Rotsundelv og Hamneidet i våre kilder. Vi ber kommunen likevel ta med disse navnene i en kunngjøring i tilfelle andre sitter med mer informasjon.

Foreløpig tilråding om kvensk skrivemåte	Skrivemåten i offentlig bruk	Objekttype	Kommentar	Vedtaksmyndighet
Nuora	Rotsund	tettsted		kommunen
---	Rotsundelv	tettsted	stedsnavntjenesten kjenner ikke til kvensk navn.	kommunen
---	Hamneidet	tettsted	stedsnavntjenesten kjenner ikke til kvensk navn.	kommunen

Skrivemåten av kvenske stedsnavn skal følge gjeldende rettskrivingsprinsipp for kvensk, jf. § 4 første ledd i stedsnavnloven. Ved fastsetting av skrivemåten tas det utgangspunkt i den nedarvede lokale uttalen.

Nordreisa kommune skal nå kunngjøre at det er reist navnesak slik at lokale organisasjoner med en særlig tilknytning til navnene får mulighet til uttale seg, se § 6 i lov om stadnamn. Forskriften til lov om stadnamn sier at kvenske organisasjoner skal få saker som gjelder kvenske stedsnavn tilsendt direkte, se § 8 tredje ledd, siste setning. De som har uttalerett i stedsnavnsaker skal ha minst to måneder til å uttale seg fra de får saken jf. § 8 andre ledd i forskriften.

I kunngjøringen skal det opplyses om hvilken navnesak som er reist, hvor man kan få sakspapir og fristen for å uttale seg. Uttalelser sendes tilbake til stedsnavntjenesten som skal gi endelig tilråding om skrivemåten av navnene. Send kopi av brev og uttalelser til Kartverket.

Postadresse
Postboks 8107 Dep
NO-0032 OSLO

Besøksadresse
Observatoriegata 1 B
NO-0254 OSLO

Sentralbord
+47 22 54 19 50

E-post
post@sprakradet.no
Internett
www.språkrådet.no

Organisasjonsnummer
971 527 404

Ta kontakt om noe er uklart!

For navnekonsulent Irene Andreassen.

Vennlig hilsen

Katriina Pedersen
rådgiver

Brevet er elektronisk godkjent og sendes uten underskrifter.

Mottakere:
Nordreisa kommune

Kopi til:
Kartverket
Sametinget Ávjovárgeaidnu 50 9730 KARASJOK

SÁMEDIGGI
SAMETINGET

NORDREISA KOMMUNE
15 SEPT 2017
SAKSNR
LØPENR
DOK.NR
ARKIVKODE

Nordreisa kommune
Postboks 174
9156 STORSLETT

Sámediggi
Ávjovárgeaidnu 50
9730 Kárášjohka

telefuvdna: +47 78 47 40 00
www.samediggi.no
samediggi@samediggi.no

Åpningstider:
Mandag - Fredag
08.00-15.30

ÁŠŠEMEANNUDEADDJI /SAKSBEHANDLER	MIN ČUJ./VÅR REF.	DIN ČUJ./DERES REF.	BEAIVI/DATO
Ardis Ronte Eriksen, +47 78 48 42 71	17/3501 - 4	2017/463-5	11.09.2017
ardis.ronte.eriksen@samediggi.no	Almmut go válddát oktavuođa/Oppgis ved henvendelse		

Loahpalaš rávven, gilinamat Ráissas/Endelig tilrådning, bygdenavn i Nordreisa

Vuosehit Ráissa suohkana reivii beaiváduvvon 06.07.2017 mas bivdá loahpalaš rávvemiid gili- ja čoakkebáikkinamaide. Gulaskuddan lea čađahuvvon, muhto iiaktage buktán mearkašumiid. Davvisámegiel nammanevvohahkii lea dálvet boahtán reivdadanevttohus sámegiel buohtalas-nammii dárogiel Rotsund ja Rotsundet nammii. Dan sivas Rotsund ii leat mielde dan skovis loahpalaš rávvemiiguin. Nammaskovis mii leat mielddusin, leat davvisámegiel nammakonsu-leantta loahpalaš rávvemat. Skovis leat maiddái luonddunamat main dohkkehanváldi lea kárta-doaimmahagas. Suohkan ferte dan sivas ovttasráđiid kártadoaimmahagain dohkkehit namaid.

Nama čállinhápmi rávvejuvvo báikenamalága § 3 vuođul ja nama čállin čuovvu davvisámi riektačállima, § 4 báikenammalágas. Dán páragráfas deattuhuvvo maiddái báikkálaš suopman. Skovis gávdnojit liigedieđut, jos diekkárat leššet, ovttaskasnamaid jalgii. Mii sihtat mearrideaddji orgánaid dahkat báikenamaid loahppadohkkehemiid.

Váldde áinnas aktavuođa jos leššet eahpečielggasvuođat.

Vi viser til Nordreisa kommunes brev av 06.07.2017 der man ber om endelig tilrådning for noen grende- og bygdenavn. Høring er gjennomført, men det kom ikke inn noen høringsuttalelser. Nordsamisk stedsnavntjeneste har imidlertid sist vinter mottatt en henvendelse med endrings-forslag/tilleggsforslag på samisk parallellnavn for de norske navnene Rotsundet og Rotsund. Derfor er ikke Rotsund med på dette skjemaet med endelige tilrådninger. Endelige tilrådninger fra nordsamisk stedsnavnkonsulent finnes på vedlagte skjema. På skjemaet finnes også natur-navn. Kartverket er vedtaksmyndighet for de navnene. Kommunen må derfor foreta vedtakene i samråd med kartverket.

Skrivemåten tilrås i henhold til § 3 i stedsnavnloven og skrivingen følger gjeldende rettskrivings-prinsipp i nordsamisk, § 4. Denne paragrafen vektlegger også lokal uttale. På skjemaet finnes eventuelle tilleggsopplysninger med hensyn til enkeltnavn. Vi ber vedtaksorganene om å gjøre de endelige navnevedtakene.

Ta kontakt om noe skulle være uklart.

samediggi.no

454#2549:4407fffd-aa60-42ec-8ca0-83ced18114a:3

Dearvvuođaiguin/Med hilsen

Lisa Monica Aslaksen
fágajođiheaddji/fagleder - Terminologiijajuogus

Ardis Ronte Eriksen
seniorráđđeaddi / seniorrådgiver

Jonny Nutti
davvisámegiel báikenammakonsuleanta/stedsnavnkonsulent for nordsamiske stedsnavn

Dát reive lea elektrovnnalaččat dohkkehuvvon ja sáddejuvvo vuolláičállaga haga./
Dette dokumentet er elektronisk godkjent og sendes uten signatur.

Hovedmottaker:

Nordreisa kommune	Postboks 174	9156	STORSLETT

Kopiija / Kopi til:

Språkrådet	Postboks 8107 DEP	0032	OSLO
Statens kartverk	Postboks 600 Sentrum	3507	HØNEFOSS

Mielddus/Vedlegg
Ráisa-nammaassi-skovvi

454#2550:4407fffd-aa60-42ec-8ca0-83ced18811 4a:4

NAVNEKONSULENTTJENESTEN:

NAVNESAK nr: ***KOMMUNE (nr og navn):*** ***KARTBLAD:***

1942 NORDREISA

Jf følgeskriv: Vedtaksbrev dat.

Nr	***Koordinat*** *Angi datum og system N= Ø=*	***Sokn***	***Objekttype*** *Angi evt. GAB-id.nr (gnr, bnr, adr.kode, gatekode)*	***Evt. skrivemåte-alternativ*** *Angi kilde S=synfaring H=hydr. orig. B=brev osv Angi språk hvis samisk el. finsk*	***Skrivemåte(r) i offentlig bruk*** *Angi kilder N5=økonomisk kartverk N50=Norge 1:50000 Dnl=Den norske los S=sjøkart osv*	***Foreløpig tilråding*** *fra navne-konsulentene*	***Høringsuttalelser*** *Angi kilde E=eier/fester K=kommunen L=lokale organisasjoner O=andre offentlige instanser*	***Endelig tilråding*** *fra navne-konsulentene*	***Vedtak*** *Vedtaksinstans er Statens kartverk om ikke annet er angitt K=kommunen Fk=fylkeskommunen V=Vegvesenet Ky=Kystverket osv*	***Merknader/ Begrunnelse*** *(L=lov om stadnamn, F=forskriftene) Evt. henvisning til følgeskriv*
1			tettsted	samisk	Storslett	Hánssagieddi		Hánssagieddi	K	Kalles også Stuoragieddi
2			myr	samisk	Snemyra	Muohtajeaggi		Muohtajeaggi		Luomejeaggi (Svein Lunds skolehistorie)
3			grend	samisk	Snemyr	Muohtajeaggi		Muohtajeaggi	K	
4			gård	Samisk	Kjelleren	Geallir		Geallir		Qvigstad s. 19: Gællir
5			Bruk 25/1	samisk	Kjelderen	Geallir		Geallir		Qvigstad s. 19: Gællir
6			grend	samisk	Kjelleren	Geallir		Geallir	K	
7			gård	Samisk	Sappen	Sáhppi		Sáhppi		Qvigstad s.26: Sap'pe
8			Bruk 30/18	samisk	Sappen	Sáhppi		Sáhppi		30/18 er ei tomt som heter Gropa. 30/1 heter Sappen Qvigstad s.26: Sap'pe
9			Gård	Samisk	Storvik	Látteluokta		Látteluokta		Qvigstad s. 18: Ladde-luok'ta
10			Bruk 2/1-4	samisk	Storvik Ytre	Látteluokta		Látteluokta		Qvigstad s. 18: Ladde-luok'ta

454#2551:4407ffd-aa60-42ec-8ca0-83ced1881 14a:5

NAVNEKONSULENTTJENESTEN:

NAVNESAK nr: ***KOMMUNE (nr og navn):*** ***KARTBLAD:***

1942 NORDREISA

Jf følgeskriv: Vedtaksbrev dat.

Nr	***Koordinat*** *Angi datum og system N= Ø=*	***Sokn***	***Objekttype*** *Angi evt. GAB-id.nr (gnr, bnr, adr.kode, gatekode)*	***Evt. skrivemåte-alternativ*** *Angi kilde S=synfaring H=hydr. orig. B=brev osv Angi språk hvis samisk el. finsk*	***Skrivemåte(r) i offentlig bruk*** *Angi kilder N5=økonomisk kartverk N50=Norge 1:50000 Dnl=Den norske los S=sjøkart osv*	***Foreløpig tilråding*** *fra navne-konsulentene*	***Høringsuttalelser*** *Angi kilde E=eier/fester K=kommunen L=lokale organisasjoner O=andre offentlige instanser*	***Endelig tilråding*** *fra navne-konsulentene*	***Vedtak*** *Vedtaksinstans er Statens kartverk om ikke annet er angitt K=kommunen Fk=fylkeskommunen V=Vegvesenet Ky=Kystverket osv*	***Merknader/ Begrunnelse*** *(L=lov om stadnamn, F=forskriftene) Evt. henvisning til følgeskriv*
11			bygdelag	samisk	Storvik	Látteluokta		Látteluokta	K	
12			bygdelag	Samisk	Oksfjordhamn	Olgogáddi		Olgogáddi	K	
13			grend	Samisk	Steinsvik	Geađgemohk ki		Geađgemohk ki	K	
14			gård	Samisk	Bakkeby, indre	Sinjárga eller Siinnunjárga		Sinjárga		Qvigstad s. 27: Si-njar'ga (av Sinno-njar'ga)
15			bygd	samisk	Bakkeby	Sinjárga eller Siinnunjárga		Sinjárga	K	
16			grend	Samisk	Rotsundelv	Cohkolatjohk a		Cohkolatjohk a	K	Cohkolatjohka godkjent om elva Qvigstad s. 31
17			grend	samisk	Sørkjosen	Reaššegeahč i		Reaššegeahč i	K	Alle Sørkjosnavnene ligger i kartverkets sak 22/2016, veier og tuneller i Nord-Troms, som pågår nå.

454#2552:4407ffd-aa60-42ec-8ca0-83ced188114a:6

NAVNEKONSULENTTJENESTEN:

NAVNESAK nr: ***KOMMUNE (nr og navn):*** ***KARTBLAD:***

1942 NORDREISA

Jf følgeskriv: Vedtaksbrev dat.

Nr	***Koordinat*** *Angi datum og system N= Ø=*	***Sokn***	***Objekttype*** *Angi evt. GAB-id.nr (gnr, bnr, adr.kode, gatekode)*	***Evt. skrivemåte-alternativ*** *Angi kilde S=synfaring H=hydr. orig. B=brev osv Angi språk hvis samisk el. finsk*	***Skrivemåte(r) i offentlig bruk*** *Angi kilder N5=økonomisk kartverk N50=Norge 1:50000 Dnl=Den norske los S=sjøkart osv*	***Foreløpig tilråding*** *fra navne-konsulentene*	***Høringsuttalelser*** *Angi kilde E=eier/fester K=kommunen L=lokale organisasjoner O=andre offentlige instanser*	***Endelig tilråding*** *fra navne-konsulentene*	***Vedtak*** *Vedtaksinstans er Statens kartverk om ikke annet er angitt K=kommunen Fk=fylkeskommunen V=Vegvesenet Ky=Kystverket osv*	***Merknader/ Begrunnelse*** *(L=lov om stadnamn, F=forskriftene) Evt. henvisning til følgeskriv*

981

Nordreisa kommune
Ráissa suohkan
Raisin komuuni

Arkivsaknr: 2018/918-37
Arkiv: L12
Saksbehandler: Birger Storaas
Dato: 22.08.2019

Saksfremlegg

Utvalgssak	Utvalgsnavn	Møtedato
58/19	Nordreisa miljø-, plan og utviklingsutvalg	04.09.2019

Planforslag: Detaljregulering Rovdas gravlund - nasjonal plan ID: 19422018_003

Henvisning til lovverk:
Plan- og bygningsloven

Vedlegg
1 Plankart
2 Planbestemmelser
3 Planbeskrivelse
4 Landskapsplan - Verte

Rådmannens innstilling

Med hjemmel i plan og bygningslovens §§ 12-10 og 12-12 jf. § 12-3 vedtar Miljø-, plan- og utviklingsutvalget forslag til detaljregulering Rovdas gravlund med nasjonal plan ID 19422018_003, og legger planforslaget ut til første gangs høring og offentlig ettersyn i minst seks uker.

Saksopplysninger

Bakgrunn:
Eksisterende gravlund ved Nordreisa kirke i Storslett sentrum vil om noen år ikke ha flere ledige gravplasser. Det er ikke muligheter for utvidelse av eksisterende gravlund. Det ble i kommuneplanens arealdel (KPA) vedtatt i 2014 avsatt område (BGU 2) for ny gravlund på Rovdas nord for Storslett sentrum. BGU 2 har et areal på 215 dekar.

VERTE landskap – arkitektur AS har utarbeidet forslag til utforming av Rovdas gravlund. Utbyggingen av gravlunden vil skje i flere faser. Det er nå laget detaljtegninger for fase 1. Fase 1 vil inneholde parkeringsområde, driftsbygg, klokketårn, veier inkludert avkjøring til E6 som også vil erstatte eksisterende avkjørselen til Kvennes og for bolig på 13/92. Eksisterende avkjørsel til Kvennes vil bli stengt. Dette vil gi en mer trafikksikker løsning.

Kapasiteten for fase 1 vil være 1.146 gravplasser med enkel dybde eller 2.292 gravplasser med dobbel dybde samt 112 gravplasser for andre trossamfunn og 136 plasser for anonym minne-

lund. I henhold til gravferdslovens § 2 skal det i hver kommune være en eller flere gravplasser av slik størrelse at det til enhver tid er ledige graver for minst 3 prosent av kommunens befolkning.

Planområdet er betydelig redusert i forhold til det som var meldt ved oppstart. Planområdet utgjør 80 dekar, mens det som var meldt ved oppstart var på 241 dekar. Årsaken til reduksjonen er at eier av 12/1 protesterte mot at en stor del av hennes eiendom skulle reguleres til gravlund siden hun har andre planer for bruk av eiendommen. Kommunestyret vedtok i sak 90/18 at denne protesten tas til følge. Reduksjonen av planområdet medfører at bare en liten del av 12/1 blir berørt. Selve gravlunden blir liggende på kommunens eiendom 11/1 mens deler av adkomstveien ligger på 12/1.

Planstatus:
Kommuneplanens arealdel for Nordreisa kommune ble vedtatt den 20. mars 2014.
Arealdelen har innenfor planforslaget avsatt arealer til (SOSI-koder i parentes):
Gravlund (1700)

Planforslaget er i tråd med kommuneplanens arealdel.

Økonomiske konsekvenser:
Nordreisa kommune legger til rette for utbygging med hensyn til kommunalteknisk anlegg og infrastruktur og forestår kostnadene ved anleggelsen av gravlunden. Kommunen eier området.

Varsel om oppstart:
Varsel om oppstart ble sendt ut per brev den 05.11.2018. Varsel om oppstart ble også annonsert i avisa Framtid i Nord 09.11.2018 og på kommunens hjemmesider.
Innspillsfristen var satt til den 09.12.2018. Det kom inn 12 innspill innen fristen.

Samtlige innspill og kommunens kommentarer til disse kan leses i planbeskrivelsens kapittel 8.1.

Planområdet er innskrenket betydelig i forhold til det som var oppstartsvarslet.

Naturmangfold:
Kunnskap om naturverdiene i området er hentet inn fra flere ulike kilder, se planbeskrivelsens kapittel 4.6. Kommunen mener at kunnskapsgrunnlaget om naturverdiene i området er god, jf. naturmangfoldlovens § 8.

Risiko- og sårbarhet:
For detaljregulering Rovdas gravlund vil det ikke tilføres vesentlige virkninger for miljø og samfunn, og det vil derfor heller i utgangspunktet ikke utløses krav til planprogram.

Den foreslåtte detaljreguleringen er også blitt vurdert i forhold til forskrift om konsekvensutredning. Nordreisa kommune har konkludert med at planen ikke faller inn under vilkårene for en slik utredning, jf. KU forskriftens §§ 6-8 jf. forskriftens vedlegg I og II.
Etter en samlet vurdering mener Nordreisa kommune at det ikke er samfunnssikkerhetsmessige forhold eller andre risiko- og sårbarhetsforhold som vil utgjøre fare for den foreslåtte detaljreguleringen.

Detaljregulering:
Detaljregulering etter pbl. § 12-3 brukes for å følge opp og konkretisere overordnet arealdisponering i kommuneplanens arealdel eller områderegulering. Kommunestyret skal påse at detaljregulering utarbeides for de områder eller tiltak som er bestemt i kommuneplanens

arealdel, og der det ellers er behov for å sikre forsvarlig planavklaring og plangjennomføring. Kommunestyret kan også i forbindelse med vedtak av kommunal planstrategi vurdere kommunens planbehov, innbefattet behovet for kommunal detaljregulering.

Formål og virkemidler er i det vesentlige like for detaljregulering og områderegulering. Detaljregulering er en plan for bruk og vern av mindre områder, og for utforming, bruk og vern av bygninger, uterom og anlegg. Detaljregulering er planformen for gjennomføring av utbyggingsprosjekter og tiltak, vernetiltak og sikring av ulike typer verdier.

Vurdering

Planforslaget er i tråd med kommuneplanens arealdel.

Planforslaget vil ikke gi negative konsekvenser i særlig grad og har et helt klart samfunnsnyttig formål.

Planforslaget vil løse plassproblemene for tilgjengelige gravplasser i denne delen av kommunen og vil gi en mer trafikksikker løsning for avkjørsel fra E6.

Etter helhetlig vurdering anbefaler derfor administrasjonen at planforslaget legges ut til høring og offentlig ettersyn,

TEGNFORKLARING

Plandata

- Sikringsonegrense
- Boligbebyggelse - frittliggende småhusbebyggelse
- Grav- og urnelund
- Kjøreveg
- Gang/sykkelveg
- Annen veggrunn - grøntareal
- LNFR-areal for nødvendige tiltak for LNFR
- Faresone - Høyspenningsanlegg (ink høyspentkabler)
- Sikringsone - Andre sikringssoner

Felles for reguleringsplan PBL 1985 og 2008

- Planens begrensning
- Formålsgrense
- Faresonegrense
- Byggegrense
- Regulert senterlinje
- Frisiktslinje
- Regulert kant kjørebane
- Regulert fotgjengerfelt
- Målelinje/Avstandslinje
- Avkjørsel
- Stenging av avkjørsel

Basiskartet er tegnet med gråfarge

Kartopplysninger

Kilde for basiskart: Statens kartverk
Dato for basiskart:
Koordinatsystem: UTM sone 33 / Eurefl89
Høydegrunnlag: NN 1954

Ekvidistanse 1 m
Kartmålestokk 1:1100
0 10 20 30 40 m

N

Nordreisa kommune

AREALPLAN ETTER PBL AV 2008
Rovdas gravlund

Nasjonal arealplan-ID
19422018_003
Plantype:
Detaljreguleringsplan
Forslagsstiller:
Nordreisa kommune
Saksnummer:
2018/918

SAKSBEHANDLING ETTER PLAN- OG BYGNINGSLOVEN

Kunngjøringsdato for planvedtak: Dato for siste revisjon av plankart:	Behandlingsorgan	Møtesaksnr	Dato	Sign
Planvedtak:				
Høring og offentlig ettersyn fra/til:				
Kunngjøring av oppstart av planarbeidet:			05.11.2018	

PLANEN ER UTARBEIDET AV:
Nordreisa kommune

X 7753680
X 7753570
X 7753460
X 7753350
X 7753240
X 7753130
X 7753020
X 7752910
Y 732270
Y 732380
Y 732490
Y 732600
Y 732710
Y 732820

o_BGU1
11/1
o_SVG7
o_SKV3
12/1
12/30
12/28
12/21
12/21
13/74
12/15
13/54
12/11
13/45
12/9
13/36
12/8
13/31
12/1/5
13/113
13/52
13/125
13/37
13/5/2
13/97
13/5
13/115
13/10
12/1/3
13/92
13/5/8
L1
L2
L3
BFS1
12/1/3
o_SKV2
o_SVG8
o_SKV1
o_SVG1
o_SVG2
o_SKV4
o_SVG5
13/79
10/7



Reguleringsplan

Rovdas gravlund

Planbeskrivelse

Plan ID: 19422018_003

Dato: 24. mai 2019
Sist revidert: 26. august 2019

Postadresse:
Postboks 174
9156 Storslett
E-post: postmottak@nordreisa.kommune.no

Besøksadresse:
Sentrum 17

www.nordreisa.kommune.no

Telefon: 77 58 80 00
Telefaks: 77 77 07 01

Bankkonto: 4740 05 03954

Organisasjonsnr: 943 350 833

Planbestemmelser for detaljregulering Rovdas Gravlund

Plan ID: 19422018_003
Dato: 24. mai 2019
Sist revidert: 26. august 2019

§ 1 GENERELT:

§1.1 Formål:

Eksisterende gravlund ved Nordreisa kirke i Storslett sentrum vil om kort tid ikke ha flere ledige gravplasser. Det er ikke muligheter for utvidelse av eksisterende gravlund. Det ble i kommuneplanens arealdel (KPA) vedtatt i 2014 avsatt område (BGU 2) for ny gravlund på Rovdas nord for Storslett sentrum. BGU 2 har et areal på 215 dekar.

§ 1.2 Planavgrensning.

Disse reguleringsbestemmelsene gjelder for det området som på plankartet datert XX.X.2019 i målestokk 1:XXXXX er vist med reguleringsplan grense.

§ 1.3 Planområdets arealformål og hensynssoner

Området reguleres til følgende formål, jf. Plan- og bygningslovens § 12-5:

Bebyggelse og anlegg, jf. pbl. § 12-5, 1.pkt. 1

Boligbebyggelse-frittliggende småhusbebyggelse - BFS

Grav- og urnelund – BGU

Samferdselsanlegg og teknisk infrastruktur, jf. pbl. § 12-5, 1.pkt. 2

Kjøreveg – SKV

Gang-/sykkelveg – SGS

Annen veggrunn – grøntareal – SVG

Landbruks-, natur- og friluftsformål samt reindrift, jf. pbl. § 12-5, 1. pkt. 5

LNFR areal for nødvendige tiltak for landbruk og reindrift og gårdstilknyttet næringsvirksomhet basert på gårdens ressursgrunnlag - LNFR

Hensynssoner, jf. pbl. § 12-5, 1.pkt. 6

H 190 F – Sikringssone – Sørkjosen Lufthavn

H 190 VA – Sikringssone – Hovedledninger vann og avløp

H 370 – Høyspenningsanlegg inkl. høyspentkabler

§ 2 BESTEMMELSER FOR OMRÅDER FOR BEBYGGELSE OG ANLEGG:

§ 2.1 Grav- og urnelund (BGU):

Området regulert til Grav- og urnelund (BGU) skal benyttes til grav- og urnelund med tilhørende anlegg. BGU kan bestå av inntil 6 faser, hvorav den første fasen skal være hovedinngangen til gravlunden, med tilhørende anlegg.

Gravlunden skal tilsammen inneha ca. 1150 nye gravplasser. Gravfeltene skal tilrettelegges for kistegraver, urnegraver, og et gravfelt for andre trosretninger.

BGU skal være offentlig.

§ 2.1.1 Bebyggelse:
Det tillates etablert ett driftsbygg og ett klokketårn inne på BGU. Driftsbygget vil bli liggende på en eksponert lokalitet i landskapsrommet, og det bør derfor vurderes bruk av arkitektfaglig kompetanse i utformingen av bebyggelsen. Klokketårnet skal stå i direkte tilknytting til-, og på innsiden av hovedinngangen.

§ 2.1.2 Utstyr og møblering:
Det skal etableres vannposter og sitteplasser plassert med rimelig avstand fra hver grav i alle fasene.

Grøntområder utenfor gravfeltene skal være av lokalt vegetasjon- og skogspreg.

§ 2.1.3 Utnyttingsgrad (% BYA):
Maksimal BYA er 30 %.

§ 2.1.8 Takform/-vinkler:
Bygg kan oppføres med saltak med takvinkel mellom 22° og 40° eller pulttak (skråtak) med takvinkel mellom 15° og 40°.

§ 2.1.4 Høyde:
Maksimal mønehøyde er 7,0 m.

Klokketårnet vil være ca. 7,15 m høyt.

§ 2.1.5 Kjeller:
Det tillates ikke kjeller innenfor planområdet.

§ 2.1.6 Estetikk:
Bygg og gjerder vil hente inspirasjon fra Nordreisa kirke med eksisterende gravlund, for å synliggjøre og énhetliggjøre Nordreisa kirke og Rovdas Gravlund.

§ 2.2 Boligbebyggelse – frittliggende småhusbebyggelse (BFS)

Området regulert til boligbebyggelse – frittliggende småhusbebyggelse skal benyttes til bolig med tilhørende anlegg.

§ 2.1.1 Bygningenes karakter

Bygning skal være enebolig med tilhørende garasje/garasjeanlegg.

§ 2.1.2 Utnyttingsgrad (%BYA)
Utnyttingsgrad på 30 % BYA skal ikke overstiges.

§ 2.1.3 Høyde

Bygg kan oppføres med gesims/mønehøyde inntil 9 meter, maksimalt 2 etasjer, målt over gjennomsnittlig planert terreng. Garasjer/uthus kan ha maksimal gesims/mønehøyde på 6 meter. Høydene regnes fra planert terrengs gjennomsnittsnivå rundt bygget.

Bygninger kan ikke være i konflikt med høyderestriksjonsflaten for Sørkjosen lufthavn.

§ 2.1.4 Byggegrenser og plassering av bygg

Byggegrense er vist på plankartet og bebyggelse med grunnflate større enn 50 m^2 plasseres innenfor denne. For bebyggelse med grunnflate mindre enn 50 m^2 gjelder bestemmelser gitt i medhold av plan- og bygningslovens § 29-4.

§ 2.1.5 Byggesøknader

Byggesøknader skal inneholde situasjonsplan med planløsning for alle bygg på tomta, herunder garasje/carport og uthus selv om disse ikke skal ferdigstilles samtidig med boligen. Høyde og utforming av planert terreng skal vises på tverrsnitt/terrengprofiler. Alle terrenginngrep i byggeområdet anses for å være vesentlige. Dette medfører at ingen terrenginngrep som grave- og sprengningsarbeider kan gjennomføres før byggetillatelse er gitt.

§ 2.1.7 Parkering

Parkeringsplasser skal etableres etter de krav som er satt i kommuneplanens arealdels planbestemmelser.

§ 3 BESTEMMELSER FOR OMRÅDER FOR SAMFERDSELSANLEGG OG TEKNISK INFRASTRUKTUR:

§ 3.1. Veg

§ 3.1.1 Hovedadkomstveg o_SKV2:
Det skal etableres ny adkomstveg fra E6 (SKV1) som også skal være adkomstveg til bolig i Badevegen 2, boligeiendommen 12/1/3 og til friluftsområdet på Kippernes/Kvænnes. o_SKV2 er eneste veg som skal ha asfaltdekke, fram til parkeringsplassen.

Overvannshåndtering skal ivaretas i form av grøfter, samt stikkrenner og plastring ved behov.

§ 3.1.2 Felles adkomstveg SKV4:
Vegen er felles adkomstveg til boligeiendommene 13/92 og 12/1/3. Vegen etableres og bekostes av Nordreisa kommune. Drift, vedlikehold og snøbrøyting av vegen bekostes av boligeiendommene som er tilknyttet denne vegen.

§ 3.1.3 Internveger
Internveger skal ha grusdekke, og skal så langt det er mulig, og aktuelt, korrelere med eksisterende stier.

§ 3.2 Parkering

Det skal etableres parkeringsplass ved gravlundens hovedinngang. Parkeringsplass skal det være handicap-tilpasset og asfaltert. Arealene kan også benyttes som gjesteparkering for brukere av friluftsområdet Kippernes/Kvennes.

§ 3.3 Vann- og avløpsanlegg:
Det skal etableres fire servicepunkter med vannpost, sittebenk og el-uttak.

§ 5 HENSYNSSONER:
§ 5.1 H190 F – Sikringssone – Sørkjosen lufthavn
Restriksjonsområdet H 190 F gjelder hele planområdet og er ikke vist med skravur på plankartet. Bygninger kan ikke være i konflikt med høyderestriksjonsflater i restriksjonsplanen for Sørkjosen lufthavn.

§ 5.2 H190 VA – Sikringssone kommunal VA-ledninger
Areal avsatt som sikringssone H 190 VA kan ikke bebygges før anlegget, etter tillatelse fra Nordreisa kommune, er flyttet. Flytting av VA anlegg må bekostes av tiltakshaver.

§ 5.3 H370 – Høyspenningsanlegg (inkl. høyspentkabler)
Høyspenttrasèen (H370) som krysser planområdet må hensyntas. Faresonen flyttes dersom høyspenningsanlegget flyttes.

§ 6 REKKEFØLGEBESTEMMELSER:
SKV2 skal være etablert før eksisterende innkjørsel til Badevegen stenges.

§ 7 FELLESBESTEMMELSER:
§ 7.1 Bygg- og anlegg:
Alle bygg og anlegg skal utføres/oppføres i henhold til plan- og bygningsloven (PBL) og dennes forskrifter med veiledninger. Kjeller tillates ikke i planområdet.

§ 7.2 Avkjørselsforhold:
Avkjørsler og kryss skal være oversiktlige og trafikksikre.

§ 7.3 Mindre vesentlige unntak:
Kommunen kan når særlige grunner taler for det tillate mindre vesentlige unntak fra disse bestemmelsene innenfor rammene av plan- og bygningsloven.

§ 7.4 Privatrettslige avtaler:
Etter at denne reguleringsplanen med tilhørende bestemmelser er stadfestet, kan det ikke inngås privatrettslige avtaler som er i strid med planen og dens bestemmelser.

§ 7.5 Universell utforming:
Ved utforming og utbygging av bygninger, veger, fellesarealer m.m. skal dette i størst mulig grad utformes slik at disse kan brukes på like vilkår for flest mulig jf. Statens vegvesens håndbok V129 og TEK 17.



Detaljregulering

Rovdas gravlund

Planbeskrivelse

Plan ID: 19422018_003

HØRINGSUTKAST

Dato: 21. mai 2019
Sist revidert: 26. august 2019

Nordreisa kommune

Postadresse:
Postboks 174
9156 Storslett
E-post: postmottak@nordreisa.kommune.no

Besøksadresse:
Sentrum 17

www.nordreisa.kommune.no

Telefon: 77 58 80 00
Telefaks: 77 77 07 01

Bankkonto: 4740 05 03954

Organisasjonsnr: 943 350 833

Innholdsfortegnelse

1. Bakgrunn 7
   1.1. Hensikten med planen 7
   1.2. Forslagstiller, plankonsulent, eierforhold 7
   1.3. Tidligere vedtak i saken 8
   1.4. Krav om konsekvensutredning? 8
2. Planprosessen 9
   2.1. Medvirkning 9
      2.1.1. Varsel om oppstart 9
      2.1.2. Planprogram 9
      2.1.3. Høring og offentlig ettersyn 9
3. Planstatus og rammebetingelser (Med vekt på avvik fra overordnet plan) 9
   3.1. Overordnede planer 10
      3.1.1. Fylkesplan 10
      3.1.2. Kommuneplanens arealdel 10
   3.2. Gjeldende og tilgrensende reguleringsplaner 11
   3.3. Temaplaner 11
   3.4. Statlige planretningslinjer/rammer/føringer 11
4. Beskrivelse av planområdet, eksisterende forhold 12
   4.1. Beliggenhet 12
   4.2. Planområdet redusert i forhold til oppstartsvarselet 12
   4.3. Dagens arealbruk og tilstøtende arealbruk 12
   4.4. Landskap 13
      4.4.1. Topografi og landskap 13
      4.4.2. Solforhold 15
      4.4.3. Lokalklima 15
      4.4.4. Estetisk og kulturell verdi 15
   4.5. Kulturminner og kulturmiljø 15
   4.6. Naturverdier 16
   4.7. Rekreasjonsverdi/ rekreasjonsbruk, uteområder 17
   4.8. Landbruk 17
   4.9. Trafikkforhold 17
      4.9.1. Kjøreatkomst 17
      4.9.2. Vegsystem 17

4.9.3. Parkeringsforhold 17
4.9.4. Trafikkmengde 17
4.9.5. Ulykkessituasjon 17
4.9.6. Trafikksikkerhet for myke trafikanter 18
4.9.7. Kollektivtilbud 18
4.10. Barns interesser 18
4.11. Sosial infrastruktur 18
4.11.1. Skolekapasitet 18
4.11.2. Barnehagedekning 18
4.11.3. Annet 18
4.12. Universell tilgjengelighet 18
4.13. Teknisk infrastruktur 18
4.13.1. Vann og avløp 18
4.13.2. Trafo 19
4.13.3. Energiforsyning og alternativ energi, fjernvarme m.m 19
4.14. Grunnforhold 19
4.14.1. Berggrunn og løsmasser 19
4.14.2. Stabilitetsforhold 21
4.14.3. Ev. Rasfare 21
4.15. Støyforhold 21
4.16. Luftforurensing 21
4.17. Klimaendringer 21
4.18. Risiko- og sårbarhet (eksisterende situasjon) 21
4.18.1. Rasfare 23
4.18.2. Flomfare 24
4.18.3. Ekstremvær: Vind, nedbør, kulde 24
4.18.4. Støy 25
4.18.5. Luftforurensing og forurensing i grunnen 26
4.18.6. Beredskap og ulykkesrisiko 26
4.18.7. Andre relevante ROS tema 27
4.19. Næring 28
4.20. Analyser/ utredninger 28
5. Beskrivelse av planforslaget 29
5.1. Planlagt arealbruk 29

5.1.1. Reguleringsformål 29
5.2. Gjennomgang av aktuelle reguleringsformål 29
5.2.1. Grav- og urnelund (1700) 29
5.2.2. Kjøreveg (2011) 30
5.2.3. Parkering 31
5.2.4. Vern av kulturminner (5600) 31
5.3. Gjennomgang av aktuelle hensynssoner 31
5.3.1. H 190 F – Sikringssone – Sørkjosen Lufthavn 31
5.3.2. H 190 VA – Sikringssone – Hovedledninger vann og avløp 31
5.3.3. H 370 – Faresone – høyspenningsanlegg (inkl. høyspentkabler) 31
5.4. Bebyggelsens plassering og utforming 31
5.4.1. Bebyggelsens høyde 31
5.4.2. Antall arbeidsplasser, antall m² næringsarealer 31
5.4.3. Antall boliger, leilighetsfordeling 32
5.5. Parkering 32
5.5.1. Antall parkeringsplasser - maksimum og minimumstall 32
5.5.2. Begrunnelse for eventuelle avvik fra normen for parkeringsdekning 32
5.5.3. Utforming og lokalisering av parkeringsanlegg 32
5.6. Tilknytning til infrastruktur 32
5.7. Trafikkløsning 33
5.7.1. Kjøreatkomst 33
5.7.2. Krav til samtidig opparbeidelse 33
5.7.3. Tilgjengelighet for gående og syklende 33
5.7.4. Felles atkomstveger, eiendomsforhold 33
5.8. Planlagte offentlige anlegg 33
5.9. Miljøoppfølging 33
5.10. Universell utforming 33
5.11. Landbruksfaglige vurderinger 34
5.12. Kollektivtilbud 34
5.13. Kulturminner 34
5.14. Sosial infrastruktur 34
5.15. Plan for vann- og avløp samt tilknytning til offentlig nett 34
5.16. Plan for avfallshenting/ søppelsug 34
5.17. Rekkefølgebestemmelser 34

6. Konsekvensutredning 35
7. Virkninger/konsekvenser av planforslaget 35
7.1. Overordnede planer 35
7.2. Landskap 35
7.3. Stedets karakter 35
7.4. Kulturminner og kulturmiljø, evt. verneverdi 35
7.5. Forholdet til kravene i kap II i Naturmangfoldloven 35
7.6. Rekreasjonsinteresser/ rekreasjonsbruk 35
7.7. Trafikkforhold 36
7.7.1. Vegforhold 36
7.7.2. Trafikkøkning/reduksjon 36
7.7.3. Kollektivtilbud 36
7.7.4. Annet 36
7.8. Universell tilgjengelighet 36
7.9. ROS 36
7.9.1. Ekstremvær: Vind, nedbør, kulde 37
7.9.2. Andre relevante ROS tema 37
7.10. Jordressurser/landbruk 38
7.11. Teknisk infrastruktur 38
7.12. Økonomiske konsekvenser for kommunen 38
7.13. Konsekvenser for næringsinteresser 38
7.14. Interessemotsetninger 38
7.15. Avveining av virkninger 38
8. Innkomne innspill 39
8.1. Merknader/innspill til varsel om oppstart 39
8.1.1. Aase Sandnes og Vivi-Ann Sandnes (21.09.2018) Arkivsaknr: 2018/918-5 39
8.1.2. Sámediggi / Sametinget (04.12.2018) Arkivsaknr: 2018/918-24 39
8.1.3. Nordreisa kvensk-finsk forening (09.12.2018) arkivsaknr: 2018/918-25 39
8.1.4. Rune Bjerkli (09.12.2018) – Arkivsaknr: 2018/918-26 40
8.1.5. Troms fylkeskommune (30.11.2018) – Arkivsaknr: 2018/918-23 40
8.1.6. Ivar Kvistaas (6.11.2019) Arkivsaknr: 2018/918-27 41
8.1.7. Avinor (05.11.2018) Arkivsaknr. 2018/918-17 41
8.1.8. NVE (13.11.2108) Arkivsaknr. 2018/918-15 41
8.1.9. Nordreisa sokn (22.11.2018) Arkivsaknr. 2018/918-18 42

8.1.10. Fylkesmannen i Troms (28.11.2018) Arkivsaknr. 2018/918-21 42
8.1.11. Statens vegvesen (27.11.2018) Arkivsaknr. 2018/918-20 42
8.1.12. Kirkevergen (21.12.2018) Arkivsaknr. 2018/918-31 42

1. Bakgrunn

Eksisterende gravlund ved Nordreisa kirke i Storslett sentrum vil om noen år ikke ha flere ledige gravplasser. Det er ikke muligheter for utvidelse av eksisterende gravlund. Det ble i kommuneplanens arealdel (KPA) vedtatt i 2014 avsatt område (BGU 2) for ny gravlund på Rovdas nord for Storslett sentrum. BGU 2 har et areal på 215 dekar.

1.1. Hensikten med planen

Formålet med detaljreguleringen er å legge til rette for å etablere en ny gravlund samt å få en mer trafikksikker avkjørsel til E6 for Badevegen og bolig på gnr. 13 bnr. 92 som blir felles med avkjørselen til gravlunden. Planområdet slik den fremgår av denne planen er valgt grunnet områdets potensiale for utvidelse. Det er kommunens mål for fremtiden å unngå å komme opp i en situasjon som i dag, hvor kommunen må finne nytt, egnet område for gravlund grunnet oppbrukt kapasitet.

1.2. Forslagstiller, plankonsulent, eierforhold

Forslagsstiller og plankonsulent er Nordreisa kommune.

Planområdet berører følgende eiendommer:

Gårds- og bruksnr.	Hjemmelshaver
11/1	Nordreisa kommune
12/1	Åse Sandnes
12/1 fnr. 3	Åse Sandnes Fester: Sverre Rundhaug
12/28, 12/30 og 13/119	Statens vegvesen
13/5	Kjell Gunnar Storslett

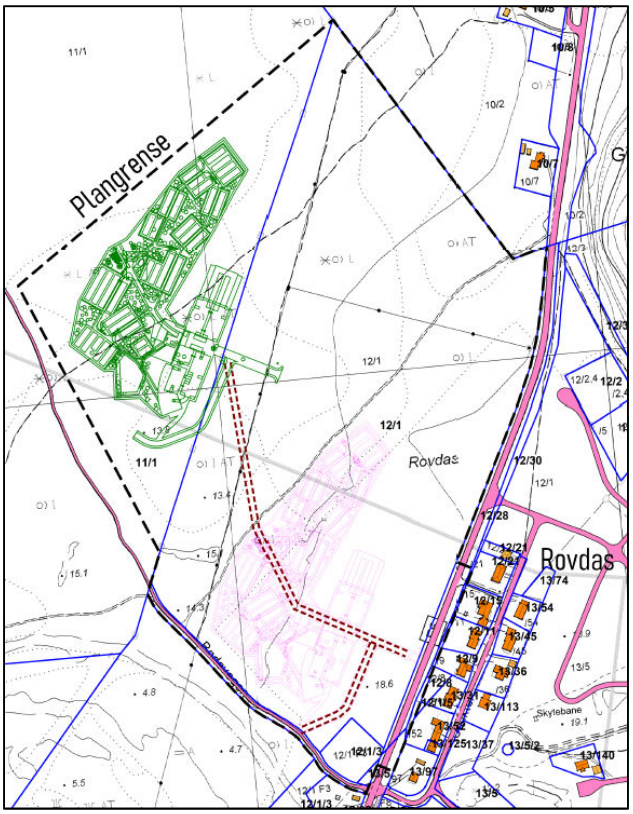

Figur 1: Utsnitt fra kommuneplanens arealdel for Nordreisa kommune 2014-2026 som viser planområdet. Planavgrensningen vises som en stiplet linje på kartutsnittet. Grønn figur viser plasseringen av Fase 1 etter den er forskjøvet fra opprinnelig tiltenkt areal (i rosa).

1.3. Tidligere vedtak i saken

Arealene i planen ble satt av i kommuneplanens arealdel for Nordreisa kommune 2014-2026 (plan ID: 19422007_KPA) som ble vedtatt 20. mars 2014.

Nordreisa kommune meldte oppstart av detaljregulering for Rovdas gravlund den 05.11.2018.

I kommunal planstrategi for Nordreisa kommune 2016-2019, vedtatt 13. oktober 2016, er reguleringsplanen tatt inn.

1.4. Krav om konsekvensutredning?

Planen er vurdert i forhold til forskrift om konsekvensutredning. Nordreisa kommune har konkludert med at planen ikke faller inn under vilkårene for en slik utredning, jf. KU forskriftens §§ 2 og 3 og vedlegg I og II.

2. Planprosessen

2.1. Medvirkning

I forbindelse med varsel om oppstart har berørt grunneier blitt kontaktet og informert om planen. I planprosessen er det intensjonen at lokale fagmyndigheter skal ha en aktiv rolle, og den aktuelle fagmyndighet skal konsulteres i alle faser av planprosessen. I den grad det er ønskelig og mulig skal aktuelle fagmyndigheter kontaktes for gjennomgang av del utredninger innen sitt fagfelt.

2.1.1. Varsel om oppstart

Varsel om planstart ble sendt ut i brev datert 05.11.2018 til alle berørte grunneiere og naboer, samt til berørte offentlige instanser. I tillegg ble varsel om oppstart kunngjort på kommunens hjemmeside og annonsert i lokalavisen Framtid i Nord den 09.11.2018. Varselet var også tilgjengelig på servicetorget på rådhuset.

I forbindelse med varsel om oppstart ble det også holdt et åpent folkemøte i kommunestyresalen på rådhuset tirsdag 13. november 2018 kl. 18:00.

Innspillsfrist var satt til 9. desember 2018.


NORDREISA
kommune
- regionsenter i Nord-Troms

Varsel om oppstart:
Detaljregulering Rovdas gravlund

I medhold av plan- og bygningslovens §§ 12-1, 12-3 og 12-8 varsles oppstart av detaljregulering Rovdas gravlund med plan ID 19422018_003 på gårds- og bruksnummer 11/1, 12/1, 12/1 fnr. 3, 12/28, 12/30, 13/5 og 13/119 i Nordreisa kommune.

Formålet med detaljreguleringen er å legge til rette for ny gravlund.

Det blir det holdt et åpent informasjonsmøte om planen tirsdag 13. november 2018 kl. 18:00 i kommunestyresalen på kommunehuset.
Naboer og grunneiere blir varslet direkte.

Fullstendig varsel om oppstart kan leses på http://www.nordreisa.kommune.no/planlegging/.

Merknader til planarbeidet sendes skriftlig til postmottak@nordreisa.kommune.no eller Nordreisa kommune, Postboks 174, 9156 Storslett **innen 9. desember 2018.**

Figur 2: Annonse som var i avisene 09. november 2018

2.1.2. Planprogram

Kommunen har vurdert det slik at områdereguleringen ikke omfattes av krav om planprogram, jf. plan- og bygningslovens § 4-1.

2.1.3. Høring og offentlig ettersyn

Miljø-, plan- og utviklingsutvalget vedtok i møte den dd.mm.åååå i sak XX/19 å sende planen ut på høring og offentlig ettersyn i seks uker.

Brev om høringen sendes ut til alle berørte grunneiere, naboer til planområdet og til berørte offentlige myndigheter. I tillegg blir høringen annonsert på kommunens hjemmeside og facebook-side og i lokalavisen Framtid i Nord.

Merknadsfrist er satt til dd.mm.åååå.

3. Planstatus og rammebetingelser (Med vekt på avvik fra overordnet plan)

3.1. Overordnede planer

3.1.1. Fylkesplan

I de arealpolitiske retningslinjene sier fylkeskommunen at lokalisering av boligområder, arbeidsplasser og handels-/servicetilbud (næringsvirksomhet og tjenesteyting), samt offentlige tjenester (skole, barnehage m.m.) skal skje med hensyn til effektiv utnyttelse av arealer og infrastruktur, lavest mulig energi- og transportbehov og redusert bilavhengighet. I byer og tettsteder skal gangavstand til kollektivakse vektlegges.

I forhold til dagens plassering av gravlund vil ny gravlund medføre en del økt bruk av privatbiler, men det har ikke vært mulig å finne gode løsninger nærmere sentrum fordi en gravlund er svært arealkrevende.

Vi mener at vår detaljregulering av Rovdas gravlund er i tråd med fylkesplanen for Troms.

3.1.2. Kommuneplanens arealdel

Kommuneplanens arealdel for Nordreisa kommune ble vedtatt den 20. mars 2014.

Arealdelen har innenfor planforslaget avsatt hele arealet til grav og urnelund (1700).

Planforslaget er i tråd med arealdelen.

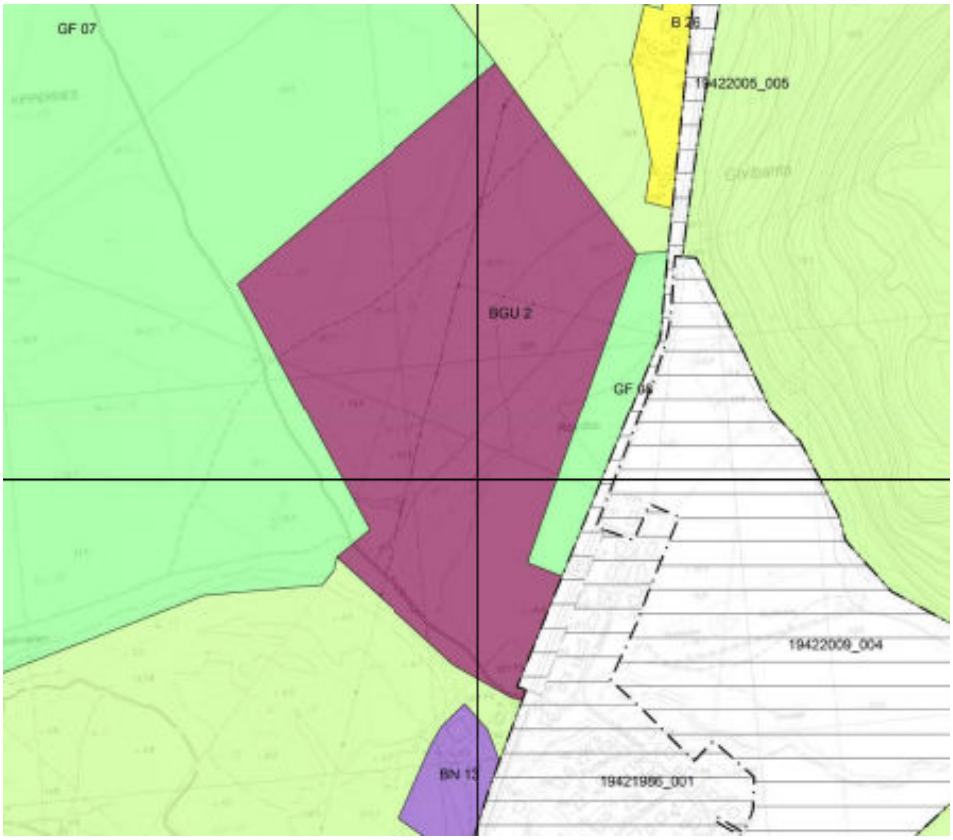

Figur 3: Utsnitt fra kommuneplanens arealdel for Nordreisa kommune 2014-2026 som viser planområdet. Planavgrensningen vises som en heltrukken linje rundt fiolett polygon på kartutsnittet.

3.2. Gjeldende og tilgrensende reguleringsplaner

Planforslaget berører deler av, eller grenser til, gjeldende reguleringsplaner.

- 19421986_001 (Reguleringsplan Rovdas 1)
- 19422009_004 (Reguleringsplan for boligområde Rovdas 3)
- 19422005_005 (Gang og sykkelveg Rovdas)
- 19421994_001 (Reiselivsanlegg Kippernes)

3.3. Temaplaner

Planområdet berøres av følgende temaplaner:

Trafikksikkerhetsplan for Kvænangen, Nordreisa og Kåfjord 2003-2012, som erstattes av ny trafikksikkerhetsplan for Nordreisa. Trafikksikkerhetsplanen for Nordreisa hadde planoppstart 2015, men er per i dag ikke ferdigstilt.

Kommunedelplan/tiltaksplan for Kvennes friluftsområde fra 2009.

3.4. Statlige planretningslinjer/rammer/føringer

Vi har i dag følgende statlige planretningslinjer som er førende for reguleringsplanarbeidet:

- For klima- og energiplanlegging og klimatilpasning (2018)
- For samordnet bolig-, areal- og transportplanlegging (2014)
- For differensiert forvaltning av strandsonen langs sjøen (2011)
- For klima- og energiplanlegging i kommunene (2009)
- For å styrke barn og unges interesser i planleggingen (1995)
- For vernede vassdrag (1994)
- For samordnet areal- og transportplanlegging (1993)

4. Beskrivelse av planområdet, eksisterende forhold

4.1. Beliggenhet

Planområdet ligger på Rovdas på Storslett, og berører følgende gårds- og bruksnummer i Nordreisa kommune: 11/1, 12/1, 12/1 fnr. 3, 12/28, 12/30, 13/5 og 13/119.

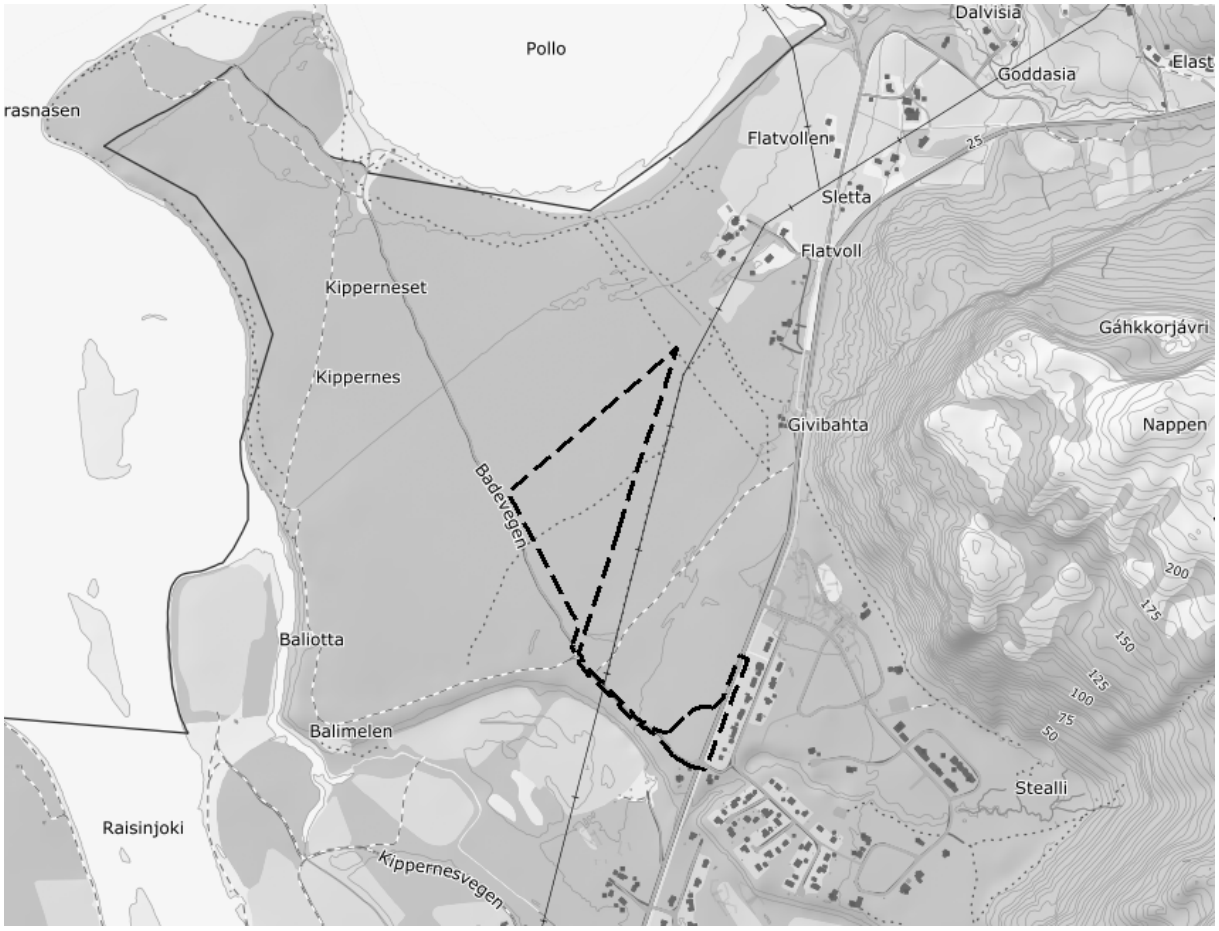

Figur 4: Avgrensning av planområdet.

4.2. Planområdet redusert i forhold til oppstartsvarselet

Planområdet er betydelig redusert i forhold til det som var meldt ved oppstart. Planområdet utgjør 80 dekar, mens det som var meldt ved oppstart var på 241 dekar. Årsaken til reduksjonen er at eier av 12/1 protesterte mot at en stor del av hennes eiendom skulle reguleres til gravlund siden hun har andre planer for bruk av eiendommen. Kommunestyret vedtok i sak 90/18 at denne protesten tas til følge. Reduksjonen av planområdet medfører at bare en liten del av 12/1 blir berørt. Selve gravlunden blir liggende på kommunens eiendom 11/1 mens deler av adkomstveien ligger på 12/1.

4.3. Dagens arealbruk og tilstøtende arealbruk

Arealet er regulert til gravlundsformål gjennom kommuneplanens arealdel fra 2014, men brukes i dag som en inngangsport til friluftsområdet Kipperneset/Kvænnes. I gjeldende reguleringsplan

omfatter deler av sør-sørvestlig ytterkant en innkjørsel fra E6, og bilvei (Badevegen) som leder inn i friluftsområdet Kipperneset. Det går en høyspenttrasé tvers gjennom gårds- og bruksnummer 12/1 fra Sør-Sørvest mot Nord-Nordøst, nært parallelt med eiendomsgrensen mot 11/1. Det finnes også et par stier som går igjennom planområdet.

I kommuneplanens arealdel er tilgrensende områder avsatt til friområde, LNFR-område og eksisterende boligområde.

I tilgrensende reguleringsplaner er areal regulert til boligbebyggelse, klimavernsone, gang-/sykkelvei og kjøreveg.

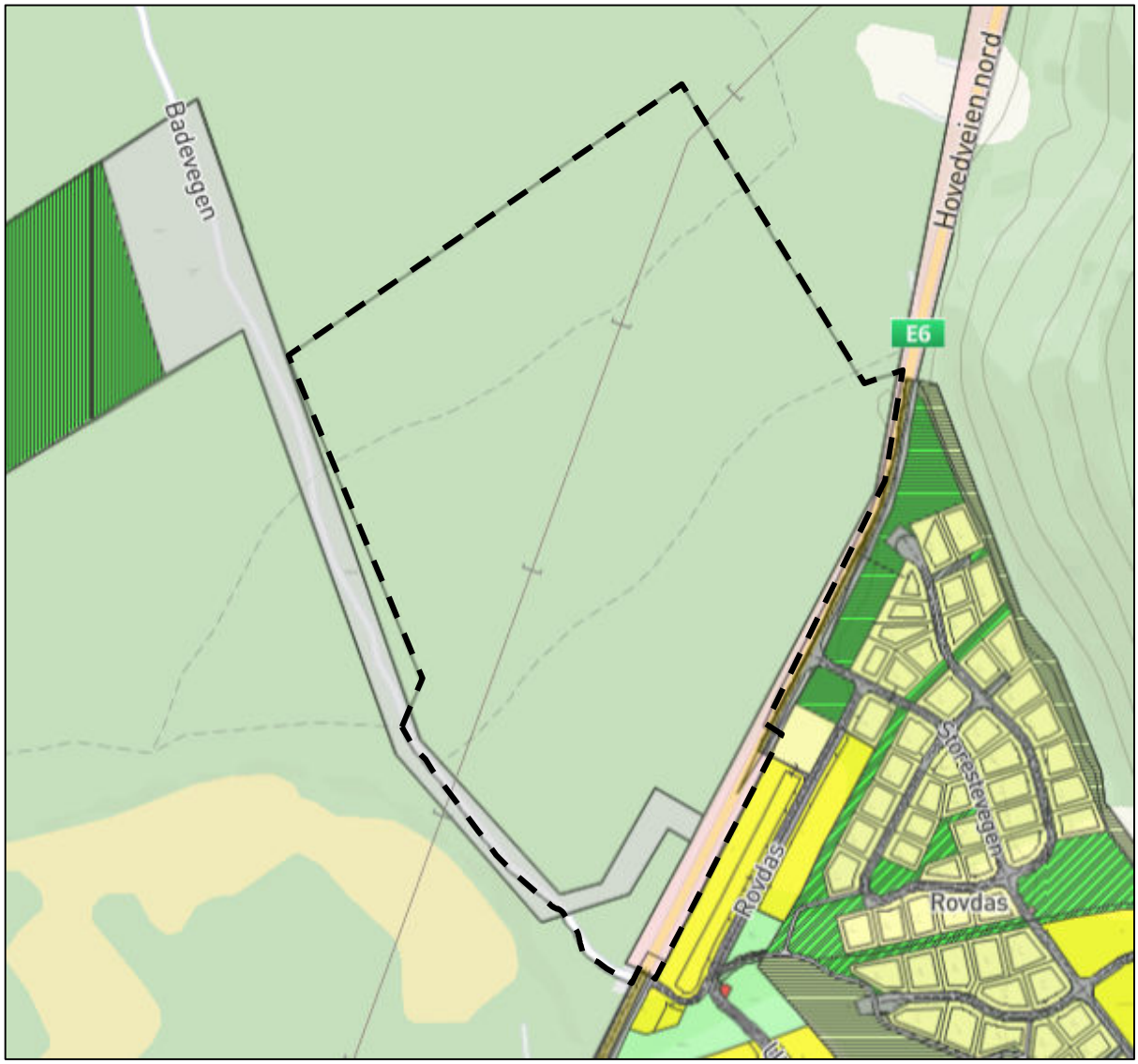

Figur 5: Eksisterende reguleringsplaner som grenser inntil eller berøres av planforslaget..

4.4. Landskap

4.4.1. Topografi og landskap

Planområdet er for det meste flatt, og terrenget ligger på 13 – 20 moh. Hoveddelen ligger på høydekote 13 – 14 moh.

Planområdet ligger innenfor delområde 7, Storslett, i landskapsanalysen for Nordreisa kommune. Dette delområdet er vurdert å ha stor verdi, og er beskrevet slik i landskapsanalysen:

> *Et elvelandskap med jordbruk og tettstedsbebyggelse ved utløpet av Reisaelva i Reisafjorden, hvor det dannes et stort våtmarksområde med vernestatus. Storslett, som ligger på begge sider av elva, er det største tettstedet i kommunen og administrativt senter for Nord-Troms. Historisk lå sentrum lenger ut på kysten. Elva og dets avsetninger har dannet grunnlag for landbruket. Flat dalbunn preget av fulldyrket jord i store sammenhengende strekk, kun avgrenset av randvegetasjon og flekker med skog. Sammenhengende skogkledde fjellsider med gode turmuligheter øst og vest for flaten. Utsikt mot flere markante fjellformasjoner.*

Arealet består for en stor del av skogsmark – gjennombrutt av noen stier.



Figur 6: Flyfoto m/ inntegnet planavgrensning.

4.4.2. Solforhold

Solforholdene i sommerhalvåret er gode i området. Ved vårjevndøgn 21. mars er det beregnet at området har 8:50 soltimer. Senhøstes og vinterstid (før/etter mørketid) vil solforholdene på ettermiddagen være noe redusert pga. nærheten til fjell i sør.

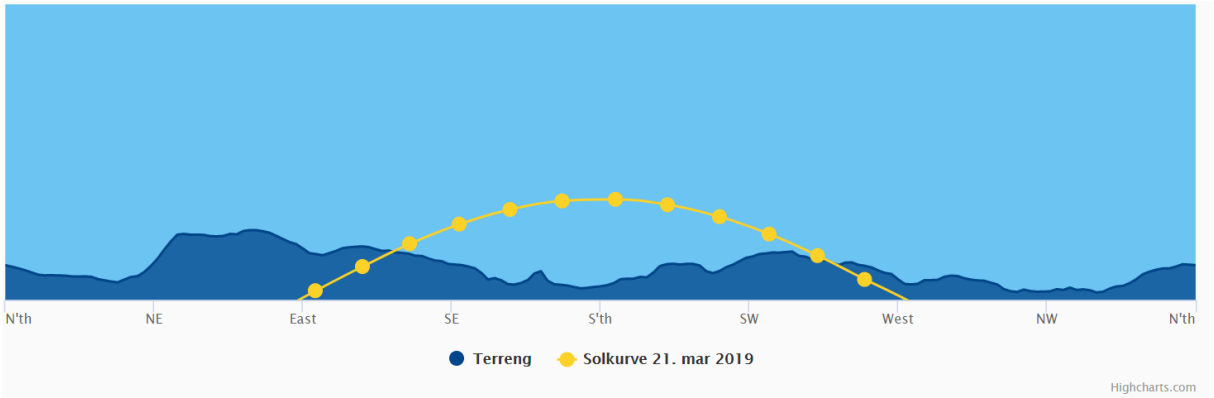

Soloppgang	Solnedgang	Faktiske soltimer	Soloppgang uten terreng	Solnedgang uten terreng
07:36	16:26	8:50	05:33	17:58

Figur 7: Figur hentet fra suncurves.com

4.4.3. Lokalklima

Lokalklimaet preges av at planområdet ligger på en stor slette i utløpet av Reisadalen med fjell rundt. Nedbør og fuktige vinder kommer fra nord og nordvest, mens det fra sør og sørøst kommer varm vind om sommeren og kald vind om vinteren. Dominerende vindretning er sørøstlig vind. Området ligger i et skille som ved sørlig vind påvirkes av innlandsklima, og som ved nordlig vind preges av kystklima.

4.4.4. Estetisk og kulturell verdi

Planområdets sørøstlige ytterpunkt som grenser mot E6 er noe av det første man ser av Storslett for dem som kommer nordfra, eller det siste for de som kommer sørfra. Per i dag har ikke planområdet noen spesiell estetisk verdi. Det eksisterer trolig uregistrerte kulturminner innenfor planområdet som kan inneha en viss kulturell verdi.

4.5. Kulturminner og kulturmiljø

Det er ikke registrert automatisk fredete kulturminner innenfor planområdet. Dette gjelder for både arealet hvor selve gravlunden anlegges og eiendommen hvor bilveien inn til gravlunden er. Dersom det under anleggsarbeid eller annen virksomhet i planområdet framkommer automatisk fredete kulturminner, må arbeidet stanses straks og kulturminnemyndighetene varsles, jf. lov om kulturminner § 8 annet ledd.

Det finnes det som stemmer overens med menneskeskapte groper i planområdet (funnet via Lidar-modellen). Disse stammer trolig fra krigen, basert på eksisterende kulturminner fra denne tiden spredt om på Storslett. Det er også mulig noen av disse kan være tjæremiler, men den lokale skikken

i Nordreisa var å anlegge tjæremiler på toppen av skråninger ettersom tjæremilene hadde renner. GPS koordinater (Euref89/WGS84, sone 32) for disse er:

LKM1 X: 961688,7 Y: 7787609,3
LKM2 X: 961844,0 Y: 7787513,0
LKM3 X: 961801,5 Y: 7787498,7
LKM4 X: 961873,5 Y: 7787502,6
LKM5 X: 961827,8 Y: 7787455,1
LKM6 X: 961885,7 Y: 7787689,6
LKM7 X: 961719,1 Y: 7787830,4
LKM8 X: 961615,4 Y: 7787749,2

Koordinatene er hentet fra InnlandsGIS.no.

4.6. Naturverdier

I det sørlige og østlige planområdet er det lauvskog som dominerer tresjiktet, mens det er blandingsskog i sentrum og barskog i nordlige ytterkant. Området i sør og øst med Lauvskogen er ikke produktiv, mens blandingsskogen og barskogen er produktiv, med lav bonitet, jfr. Kilden.nibio.no 10.05.2019. Fordelingen er omlag fordelt halvt om halvt mellom lauvskog, og gran- og blandingsskog.

Planområdet ligger ca. 400 meter fra Reisautløpet naturreservat, fra og med planområdets nordvestre hjørne (korteste avstand).

Det er ikke registrert noen naturtyper, arter av nasjonal forvaltningsinteresse, verneområder, utvalgte naturtyper, kulturlandskap, friluftslivsområder og inngrepsfrie naturområder innenfor det foreslåtte planområdet, jf. naturbase 07.3.2019.

Ved søk i artskart 07.03.2019 framkom følgende arter i planområdet som rødlistet:

Status	Vit. Navn	Autor	NorskNavn	Artsgruppe	Funndato	Lokalitet
NT	Gentianella campestris campestris		engbakkesøte	Karplanter	31.8.1954	storslett - nordkjosen, mælen.
VU	Eriophorum ×medium	Andersson	vrangmyrull	Karplanter	28.7.1904	nordreisen: mælen.

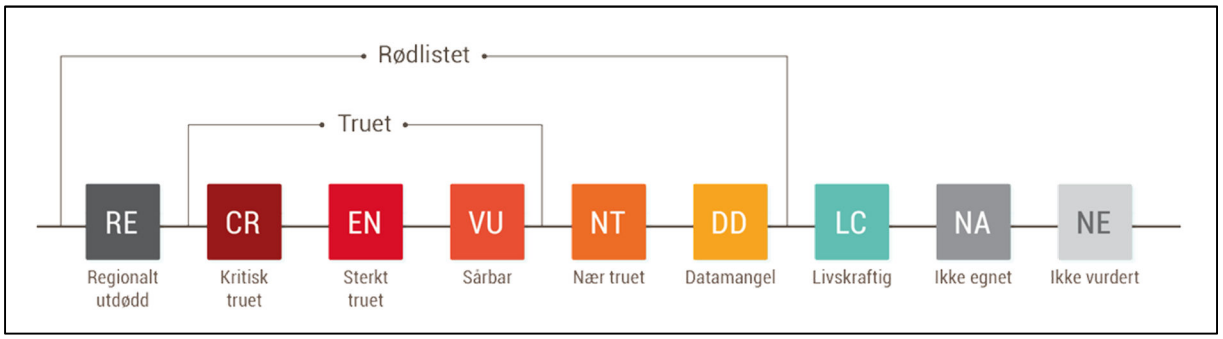

Figur 8: Truethetskategoriene i rødlista. Figur hentet fra Artsdatabanken (CC BY 4.0).

Funndatoene er langt tilbake i tid og geografisk angivelse i kartet har en feilmargin på 700 m. Det er derfor uvisst for kommunen om disse 2 artene faktisk befinner seg innenfor planområdet i dag.

4.7. Rekreasjonsverdi/ rekreasjonsbruk, uteområder

Kvænnes er et område som er mye brukt både sommer og vinter til rekreasjon. Her er turstier og ridestier. Om vinteren er det tråkkede skiløyper. Nord for planområdet mot sjøen er det tilrettelagt med gapahuk, benker og bålplass. Sandstranda ved sjøen i bukta er et yndet sted for bading og soling på godværsdager på høysommeren. Innenfor planområdet går det gangsti, og innkjørsel til friområdet. Utformingen av gravlunden vil hensynta dette, og disse vil fortsatt kunne brukes av turgåere.

4.8. Landbruk

Det drives ikke landbruk eller skogbruk innenfor planområdet, og må anses å inneha størst verdi i en friluftssammenheng.

4.9. Trafikkforhold

4.9.1. Kjøreatkomst

Det er én eksisterende avkjøring til området i dag. Dette er krysset hvor Badevegen tar av fra E6. Ny adkomstvei til planområdet vil bli anlagt lenger nord på E6. Denne vil bli felles for Badevegen samt for boligeiendommene 13/92 og 12/1/3. Eksisterende kjøreadkomst som er uoversiktlig på grunn av nærhet til bratt bakkestigning på E6, stenges.

4.9.2. Vegsystem

Planområdet grenser til E6. Badevegen som er atkomstveg ned (nordover) til Kvænnes går gjennom området på vestlig ytterkant.

4.9.3. Parkeringsforhold

Det vil bli etablert et parkeringsområde for gravlunden innenfor planområdet avsatt til gravlund BGU1. Denne vil også kunne brukes som parkering for turbrukere av Kvennesområdet, spesielt om vinteren siden parkeringen vil bli brøytet.

4.9.4. Trafikkmengde

På E6 er midlere årsdøgntrafikk (ÅDT) på 2780 kjøretøy per døgn målt i 2017. Data fra https://www.vegvesen.no/vegkart/.

4.9.5. Ulykkessituasjon

Innenfor planområdet er det registrert 3 ulykker på E6 i Statens vegvesens vegkart. Disse er fra henholdsvis 1988, 1992 og 2001. Data fra https://www.vegvesen.no/vegkart/.

4.9.6. Trafikksikkerhet for myke trafikanter

Det er gang- og sykkelvei langs E6 på østsiden av E6. E6 er belyst i vegstrekket tilknyttet Rovdas. Ved at avkjørselen til Badevegen blir felles med avkjørselen til gravlunden, vil dette gi en forbedring av trafikksikkerheten i området. Dette skyldes at avkjørselen blir mer oversiktlig enn i dag. Dagens avkjørsel til Badevegen ligger nært en bratt bakke som gir dårlige frisiktlinje mot sør. Det er 70-sone i dette området i dag. Denne bør senkes til 60-sone.

4.9.7. Kollektivtilbud

Kollektivtilbud begrenser seg til bussforbindelse som går til Alta. Skolebuss passerer planområdet.

4.10. Barns interesser

I planområdet er det ikke noe spesielt tilrettelagt for å ivareta barns interesser.

4.11. Sosial infrastruktur

4.11.1. Skolekapasitet

Per i dag er det ca. 600 elever i skolene i Nordreisa, fordelt på seks skoler (fire kommunale og to private). Moan (1.-4. trinn) og Storslett (5.-10. trinn) skole er nærmeste skoler til planområdet.

4.11.2. Barnehagedekning

Nordreisa kommune har full barnehagedekning. Det er per i dag seks kommunale og fire private barnehager i kommunen. Det er i kommuneplanens arealdel avsatt noen flere arealer som er tiltenktnybygg og/eller utbygging av barnehager. Dette fremkommer også av kommuneplanens handlingsdel.

4.11.3. Annet

Den eksisterende innkjørselen til planområdet ligger ca. 2 km fra Nordreisa kirke. Sonjatun helsesenter og andre helsetjenester ligger ca. 2 kilometer fra planområdet langs vegen.

4.12. Universell tilgjengelighet

Gravlunden vil i detaljprosjekteringen bli tilrettelagt med universell tilgjengelighet.

4.13. Teknisk infrastruktur

4.13.1. Vann og avløp

Langs E6 i og ved planområdet ligger det kommunale vann- og avløpsledninger. Her er det spillvanns pumpeledning som går over til selvfall i spillvannskum. Området er lett tilgjengelig for tilknytning til eksisterende VA anlegg. Noe nyetablering av VA må påregnes.

Det er ikke overvannsnett i området eller i nærheten av området.

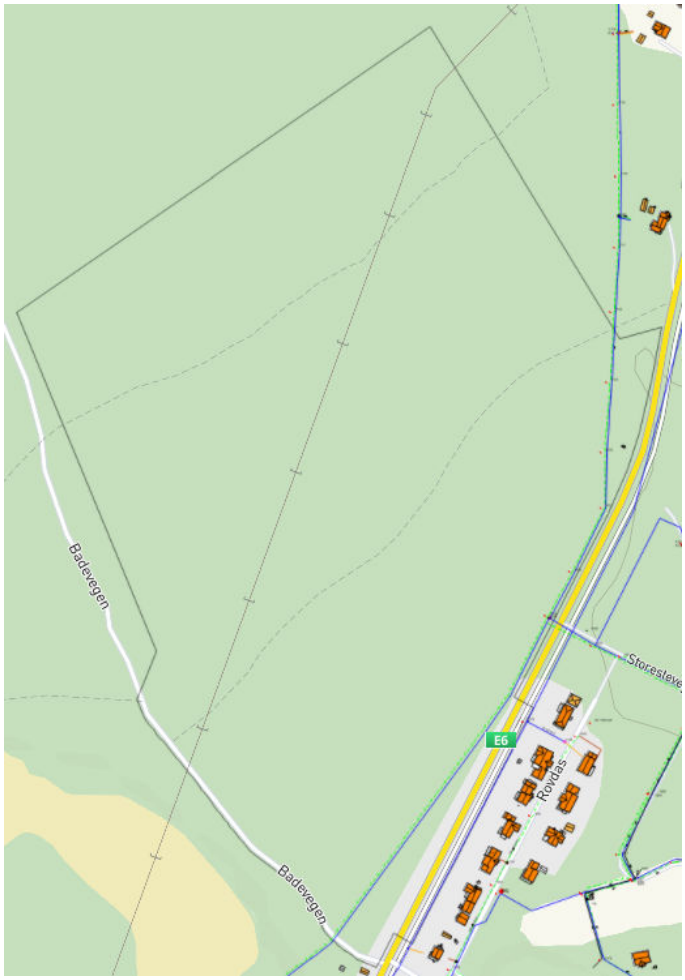

Figur 9: Vann og avløpsnett i og i nærheten av planområdet. Vannledning er blå. Avløpsledning er grønn.

4.13.2. Trafo

Det må etableres en trafostasjon i samarbeid med Ymber.

4.13.3. Energiforsyning og alternativ energi, fjernvarme m.m

Det går i dag en høyspenttrasé gjennom planområdet fra sørvest til nordvest. Det er ellers ingen energiforsyning til planområdet.

4.14. Grunnforhold

4.14.1. Berggrunn og løsmasser

Berggrunnen består av båndgneis med innslag av forgneiset meta-arknose ved vestre plangrense, innenfor Gnr 11/1.

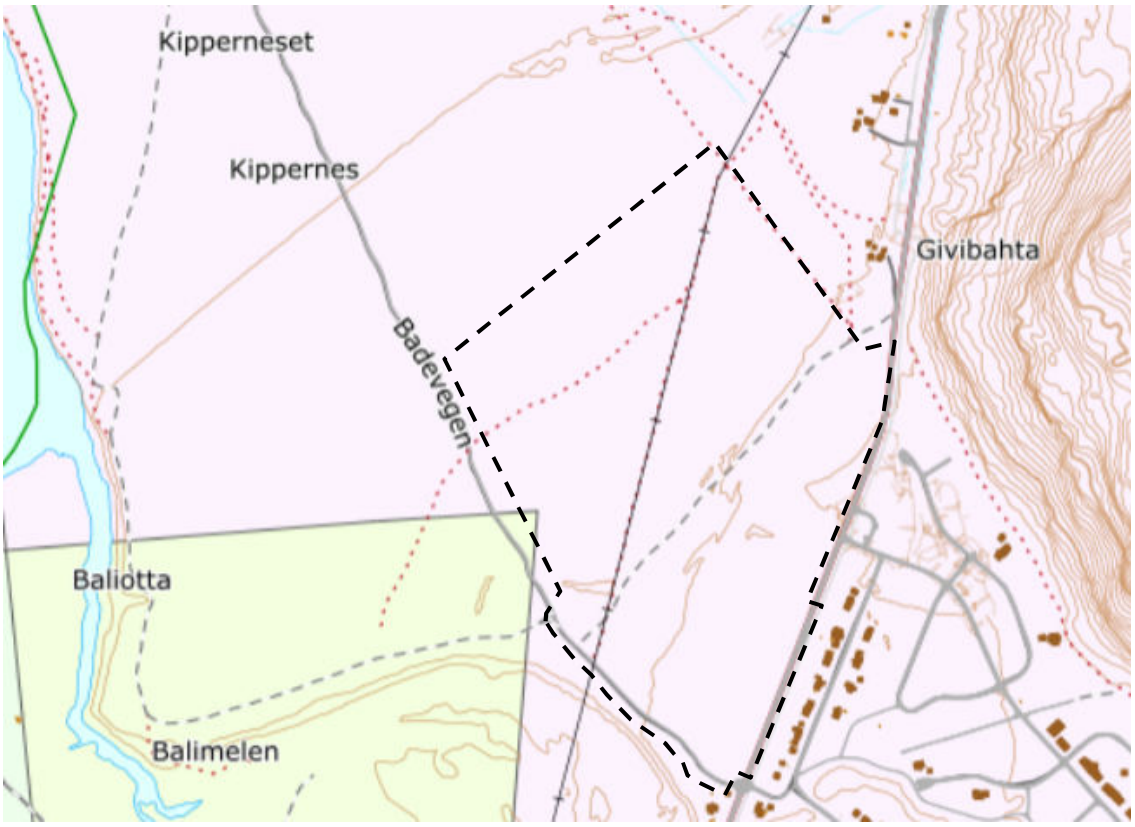

Figur 10: Berggrunnskart. Rosa = Båndgneis med granittisk gneis, pegmatittisk mobilisat og amfibolittlinser. Lys gul = Meta-arkose, forgneiset. Striplet linje = planområdet.

Planområdet ligger på en elve- og bekkeavsetning (fluvial avsetning). Dette er materiale som er transportert og avsatt av elver og bekker. De mest typiske formene er elvesletter, terrasser og vifter. Sand og grus dominerer, og materialet er sortert og rundet. Mektigheten varierer fra 0,5 til mer enn 10 m. Det er ikke lokalisert marine avsetninger og fare for kvikkleir i eller i nærheten av planområdet.

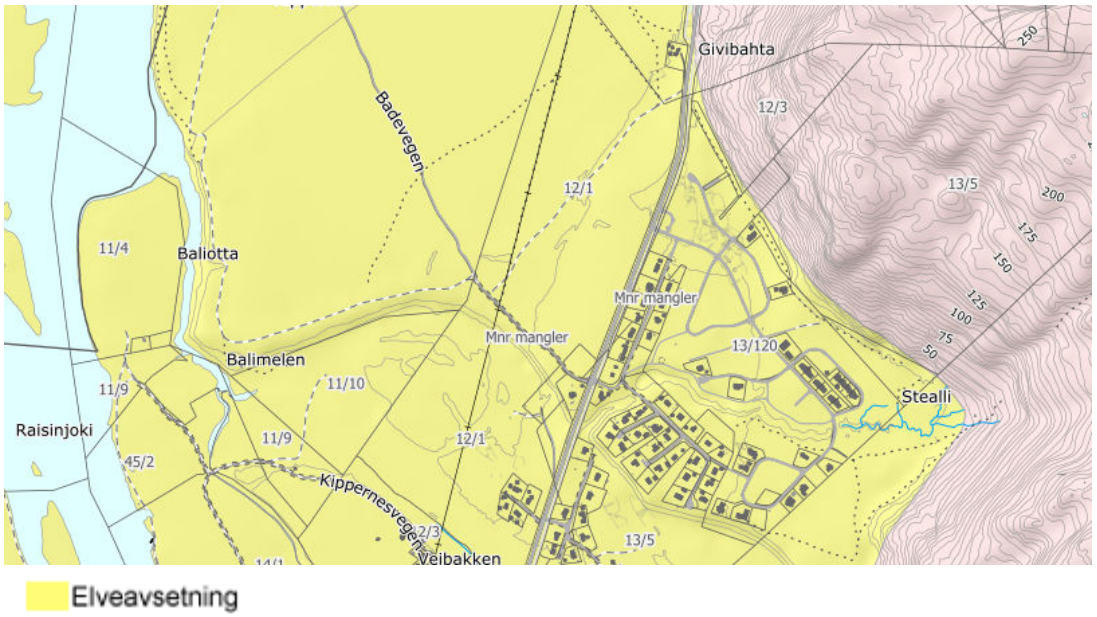

4.14.2. Stabilitetsforhold

Planområdet er svært flatt og har ingen spesielle utfordringer hva gjelder løsmasser. Det er derfor å anse som stabile grunnforhold i planområdet.

4.14.3. Ev. Rasfare

Det er ingen helning i, eller i nærheten av planområdet som utgjør noen fare for ras.

4.15. Støyforhold

Vestover, på motsatt side av fjorden / elveutløpet ligger Sørkjosen lufthavn, og sørøst for planområdet ligger E6. Vi kjenner ikke til støyforhold i området som gjør arealene uegnet for planlagt bruk av arealene.

4.16. Luftforurensing

Planområdet påvirkes ikke negativt av luftforurensning.

4.17. Klimaendringer

Frost setter seg i bakken seinere, og tiner stadig tidligere enn før.

4.18. Risiko- og sårbarhet (eksisterende situasjon)

I tillegg en tekstlig vurdering av risiko og sårbarhet er det gjort en mer visuell og kvantifiserbar fremstilling av ROS-analysen ved hjelp av en risikomatrise til slutt.

Reguleringsplanveilederen til miljøverndepartementet danner grunnlaget for analysen: http://www.regjeringen.no/nb/dep/md/dok/veiledninger/2011/reguleringsplanveileder.

- Rødt indikerer uakseptabel risiko. Tiltak må iverksettes for å redusere denne til gul eller grønn.
- Gult indikerer risiko som bør vurderes med hensyn til tiltak som reduserer risikoen.
- Grønt indikerer akseptabel risiko

Risikomatrisen ser da slik ut:

Konsekvens / Sannsynlighet	1. Ubetydelig	2. Mindre alvorlig/en viss fare	3. Betydelig/ Kritisk	4. Alvorlig/ farlig	5. Svært alvorlig/ katastrofalt
5. Svært sannsynlig/ kontinuerlig	5	10	15	20	25
4. Meget sannsynlig/ periodevis, lengre varighet	4	8	12	16	20
3. Sannsynlig/ flere enkelttilfeller	3	6	9	12	15
2. Mindre sannsynlig/ kjente tilfeller	2	4	6	8	10
1. Lite sannsynlig/ ingen tilfeller	1	2	3	4	5

- Hendelser i røde felt: Tiltak nødvendig, i utgangspunktet ikke akseptabelt.
- Hendelser i gule felt: Tiltak må vurderes.
- Hendelser i grønne felt: Ikke signifikant risiko, men risikoreduserende tiltak kan vurderes.
- Tiltak som reduserer sannsynlighet vurderes først. Hvis dette ikke gir effekt eller er mulig, vurderes tiltak som begrenser konsekvensene.

Vurdering av sannsynlighet for uønsket hendelse er delt i:

- Svært sannsynlig/ kontinuerlig (5): Skjer ukentlig/ forhold som er kontinuerlig tilstede i området.
- Meget sannsynlig/ periodevis, lengre varighet (4): Skjer månedlig/ forhold som opptrer i lengre perioder, flere måneder.
- Sannsynlig/ flere enkelttilfeller (3): Skjer årlig/ kjenner til tilfeller med kortere varighet.
- Mindre sannsynlig/ kjenner tilfeller (2): Kjenner 1 tilfelle i løpet av en 10-års periode.
- Lite sannsynlig/ ingen tilfeller (1): Kjenner ingen tilfeller, men kan ha hørt om tilsvarende i andre områder.

Vurdering av konsekvenser av uønskede hendelser er delt i:

1. Ubetydelig/ ufarlig: Ingen person eller miljøskader/ enkelte tilfeller av misnøye.
2. Mindre alvorlig/ en viss fare: Få/små person- eller miljøskader/ belastende forhold for enkeltpersoner.
3. Betydelig/ kritisk: Kan føre til alvorlige personskader/ belastende forhold for en gruppe personer.
4. Alvorlig/ farlig: (behandlingskrevende) person- eller miljøskader og kritiske situasjoner.

Svært alvorlig/ katastrofalt: Personskade som medfører død eller varig men; mange skadd; langvarige miljøskader.

4.18.1. Rasfare

Hendelse/situasjon	Aktuelt?	Sannsynlig	Konsekvens	Risiko	Kommentar/tiltak
Snø- og sørpeskred	Nei	Lite sannsynlig / Ingen tilfeller 1	Ubetydelig / ufarlig 1	1	Planområdet ligger godt utenom fareområder for snøskred. Tema er ikke relevant for planen.
Steinskred og steinsprang	Nei	Lite sannsynlig / Ingen tilfeller 1	Ubetydelig / ufarlig 1	1	Planområdet ligger godt utenom fareområder for steinskred og steinsprang. Tema ikke relevant for planen.
Løsmasseskred	Nei	Lite sannsynlig / Ingen tilfeller 1	Ubetydelig / ufarlig 1	1	Det vurderes slik at det er liten fare for løsmasseskred innenfor eller i umiddelbar nærhet til planområdet. Området er flatt og består av elveavsetninger. Planområdet ligger også et stykke unna bratt terreng der for eksempel flom kan utløse løsmasseskred.
Kvikkleir	Nei	Lite sannsynlig / Ingen tilfeller 1	Svært alvorlig / katastrofalt 5	5	Område ligger under marin grense. Det kan være kvikkleir under elveavsetningene. Det er registrert forekomster av kvikkleire ca. 325 nordøst for planområdets nordligste punkt (Sone 2206 «Nordkjosen», jfr. Regional kvikkleire kartlegging). Den ovennevnte lokaliteten har den

					høyeste faregraden av de fem registrerte kvikkleirfunnene (Faregradklasse: høy, Risikoklasse: 4). Kommunen er ikke kjent om kvikkleire i planområdet.

4.18.2. Flomfare

Hendelse/situasjon	Aktuelt?	Sannsynlig	Konsekvens	Risiko	Kommentar/tiltak
Flom	Nei	Lite sannsynlig / Ingen tilfeller 1	Ubetydelig / ufarlig 1	1	Planområdet ligger utenfor predikert flomsone.

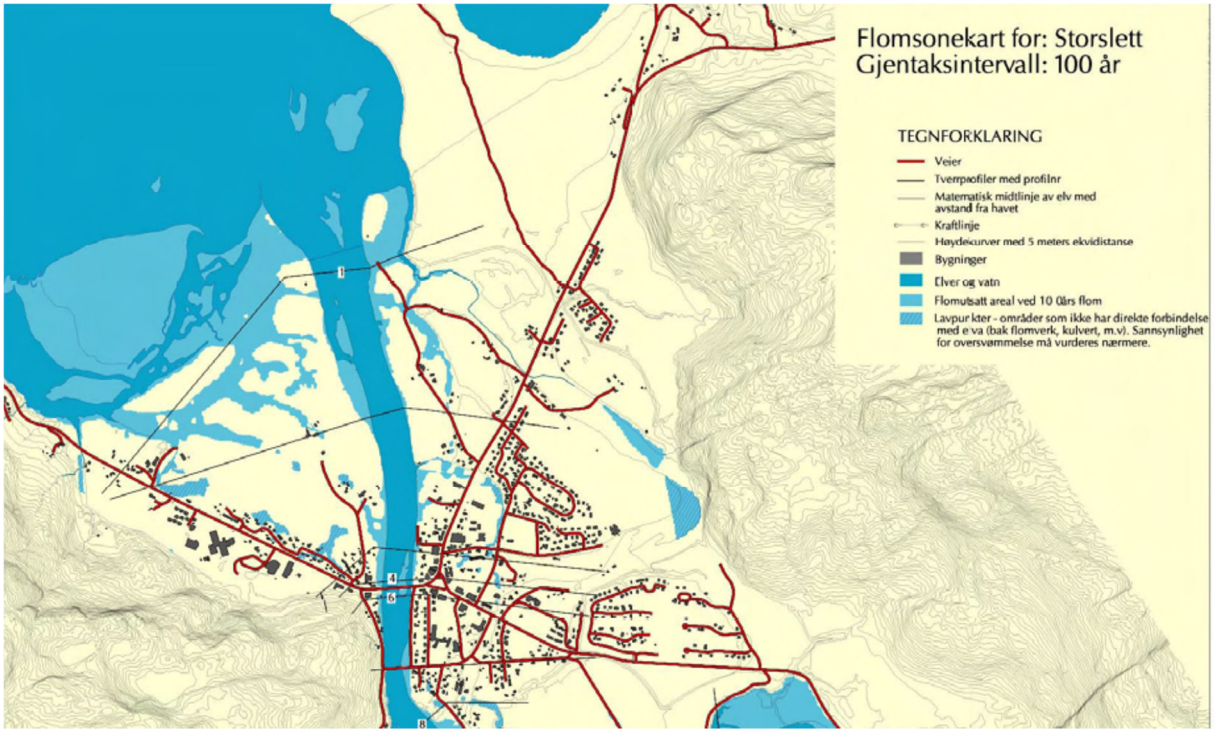

Figur 11: Flomsoner. 10-500 års flom. (http://atlas.nve.no/)

4.18.3. Ekstremvær: Vind, nedbør, kulde

Hendelse/situasjon	Aktuelt?	Sannsynlig	Konsekvens	Risiko	Kommentar/tiltak
Vind	Ja	Sannsynlig / flere enkelttilfeller 3	Betydelig / kritisk 3	9	I planområdet dominerer den sør- østlige vind-retningen på vinterstid, det er en kald og tidvis sterk vind fra Reisadalen. Tiltak som er spesielt sårbare for

					vind og kulde bør planlegges slik at det skapes le for denne vindretningen.
Kulde	Ja	Sannsynlig / flere enkelttilfeller 3	Mindre alvorlig / en viss fare 2	6	Det er ikke uvanlig med kalde perioder på vinteren i området, men da med et kystklima som oftest er høyere fuktighet og kulde. Mot kysten vil kombinasjonen vind og kulde være kritisk, og man kan få et problem med ned ising. Kulden er en påkjenning for mennesker, dyr og bygg. Ny bygg bør isoleres og bygges med tanke på fremtidige temperaturer og vindforhold, og de klimatiske forhold som tilhører analyseområdet.
Nedbør	Ja	Sannsynlig /flere enkelttilfeller 3	Ubetydelig / ufarlig 1	3	En økning i nedbørsmengde og intensitet må hensyntas ved utforming av tomt og bygg, god drenering og byggetekniske løsninger.

4.18.4. Støy

Hendelse/situasjon	Aktuelt?	Sannsynlig	Konsekvens	Risiko	Kommentar/tiltak
Støy	Ja	Sannsynlig / flere tilfeller 3	Ubetydelig / ufarlig 1	3	Vi kjenner ikke til støyforhold i området som gjør arealene uegnet for planlagt bruk av arealene. I dag kommer støy i området trafikk på dagens E6 og fra trafikk på Sørkjosen lufthavn. Naboer til området må påregne noe støy under anleggsperioden.

4.18.5. Luftforurensing og forurensing i grunnen

Hendelse/situasjon	Aktuelt?	Sannsynlig	Konsekvens	Risiko	Kommentar/tiltak
Luftforurensning	Nei	Lite sannsynlig / ingen tilfeller 1	Ubetydelig / ufarlig 1	1	Etter det kommunen kjenner til er det ikke luftforurensning i området som medfører risiko.
Forurensning i grunnen	Nei	Lite sannsynlig / ingen tilfeller 1	Ubetydelig / ufarlig 1	1	Kommunen kjenner ikke til forurensning i grunnen innenfor planområdet.
Akutt forurensning	Nei	Lite sannsynlig / ingen tilfeller 1	Ubetydelig / ufarlig 1	1	Fare for akutt forurensning er tilstede dersom en ulykke skulle oppstå.
Radon	Nei	Lite sannsynlig / ingen tilfeller 1	Ubetydelig / ufarlig 1	1	Det er ikke kartlagt radonforekomster i planområdet. Radonmålinger må utføres ved oppføring av nybygg i henhold til krav i TEK 10 § 13-5 Radon, og NRPA sine veiledere. TEK 10 setter også krav om radonforebyggende tiltak for å komme under akseptabelt nivå.

4.18.6. Beredskap og ulykkesrisiko

Hendelse/situasjon	Aktuelt?	Sannsynlig	Konsekvens	Risiko	Kommentar/tiltak
Politi	Nei	Lite sannsynlig / ingen tilfeller 1	Ubetydelig / ufarlig 1	1	Politistasjon/ lensmannskontoret ligger mindre enn 2 km fra planområdet.
Brann	Nei	Lite sannsynlig / ingen tilfeller 1	Ubetydelig / ufarlig 1	1	Brannstasjonen ligger ca. 5 km fra planområdet. Ved behov kan brannvesenet forsterkes med innsats fra lufthavnens brannberedskap.
Redning/helse	Nei	Lite sannsynlig /	Ubetydelig / ufarlig 1	1	Sonjatun distrikts medisinske senter ligger

		ingen tilfeller 1			ca. 2 km (langs vei) fra planområdet.
Annen beredskap	Nei	Lite sannsynlig / ingen tilfeller 1	Ubetydelig / ufarlig 1	1	Sørkjosen lufthavn ligger ca. 5 km fra planområdet. Helikopterlandingsplass ligger rett i overkant av 1 km fra planområdet.

(Alle distanser er målt langs eksisterende vegtraséer, og med utgangspunkt i midten av planområdet.)

4.18.7. Andre relevante ROS tema

Hendelse/situasjon	Aktuelt?	Sannsynlig	Konsekvens	Risiko	Kommentar/tiltak
Stormflo og havnivåstigning	Nei	Lite sannsynlig / ingen tilfeller 1	Ubetydelig / ufarlig 1	1	Høyeste astronomiske tidevann er ved en gjentaksintervall på: Normal = 1.61 m 10 år = 1.97 m 20 år = 2.00 m 50 år = 2.04 m 100 år = 2.06 m 200 år = 2.08 m 500 år = 2.10 m Stormflo kommer på toppen av vanlig tidevann og den generelle vannstandshevningen, og høyden på stormfloen henger nøye sammen med vindretning. Beregnet vannstand i Sørkjosen ved stormflo er: 20 års flo = 3.07 m 100 års flo = 3.27 m 200 års flo = 3.37 m 1000 års flo = 3.52 m Havnivåstigning er beregnet til å kunne gi en vannstandsøkning for kysten av Troms og Finnmark på 18-20 cm fram mot 2050 og 45-65 cm mot 2100 (korrigert for landhevning).

					Differansen mellom landheving og havnivåstigning er estimert til 56 cm, og i verste fall 91 cm. Rapporten viser estimat for stormflo opp til 2.92 m og i verste fall 3.27 m.
Høyspentledninger (elektromagnetiske felt)	Ja	Svært sannsynlig/ kontinuerlig 5	Mindre alvorlig/ en viss fare 2	10	Det går en høyspentledning tvers gjennom planområdets sentrum fra sørvest til nordøst.
Trafikksikkerhet	Ja	Sannsynlig / flere enkelttilfeller 3	Alvorlig / farlig 4	12	Eksisterende innkjøring innehar en risiko, grunnet plasserings tilknytting til uoversiktlig bakke. Det har vært 3 trafikkulykker i planombrådet, og planområdets umiddelbare nærhet. Ny planlagt innkjøring bedrer sikkerheten.

4.19. Næring

Det finnes ikke eksisterende næringsvirksomhet innenfor planområdet.

Grunneier for GBR 12/1 har planer om å fremme et privat planforslag i planområdets søndre del. Ingen del av planområdet er per dags dato regulert som næringsvirksomhet.

Like vest for planområdet finnes det et areal som med en reguleringsplan fra 1994 har regulert området til campingvirksomhet. Planen om næringsvirksomhet her er ikke videreført i kommuneplanens arealdel fra 2014 og har derfor utgått.

4.20. Analyser/ utredninger

Det er ikke foretatt andre analyser eller utredninger utover det denne beskrivelsen omfatter.

5. Beskrivelse av planforslaget

5.1. Planlagt arealbruk

5.1.1. Reguleringsformål

SOSI-kode	Formål	B-kode	Antall formålsflater	Antall dekar
1111	Boligbebyggelse-frittliggende småhus-bebyggelse	BFS	1	2,5
1700	Grav- og urnelund	BGU	1	61,9
2011	Kjøreveg	SKV	4	4,9
2015	Gang-/sykkelveg	SGS	1	0,7
2019	Annen veggrunn – grøntareal	SVG	8	6,1
5100	LNFR – landbruk, natur, friluft, rein	L	3	2,6
			TOTALT	**78**

Det er satt av følgende hensynssoner:

Hensynssone – kode	Hensynssone – navn
H 190 F *	Sikringssone – Sørkjosen lufthavn
H 190 VA	Sikringssone – Hovedledninger vann og avløp
H 370	Faresone – høyspenningsanlegg (inkl. høyspentkabler)

* H 190 F dekker hele planområdet og er derfor ikke markert i plankartet, men hensynssonen har egne planbestemmelser.

5.2. Gjennomgang av aktuelle reguleringsformål

5.2.1. Grav- og urnelund (1700)

BGU1: Dette området er nær 62 dekar stort. Den skal gi plass til parkeringsområde, driftsbygg, klokketårn, gravfelt, internveier

Det er totalt avsatt et område på 243,7 dekar. Dette er et relativt sentrumsnært areal, hvor avstanden til Nordreisa Kirke er den korteste av alternativene vurdert. Gravlunden var opprinnelig tenkt utbygd i 6 faser, men dette kan være at man må endre siden den privateide eiendommen 12/1 utelates fra gravlundområdet. Det reguleres i denne omgang bare for å dekke fase 1 med parkeringsområde, driftsbygg m.m.

Fase 1 skal inneholde 1 146 gravplasser på til sammen 13 gravfelt, i tillegg skal det anlegges 136 gravplasser som «Anonym Minnelund» og 112 gravplasser til «Andre trossamfunn». Det vil anlegges interne (gruslagte) veier, grøntanlegg og lysanlegg. Det er planlagt fire vannposter plassert i de interne veienes krysningspunkt. En viser til vedlagte dokument *Landskapsplan – fase 1* hvordan det skal løses. En gjør oppmerksom på at denne landskapsplanen var opprinnelig planlagt for en annen plassering nærmere E6, men vil kunne innpasses innenfor BGU1 som vises i figuren under. Adkomstveien til E6 er endret for å tilpasses den nye plasseringen av fase 1 og i minst mulig grad berøre eiendommen 12/1.

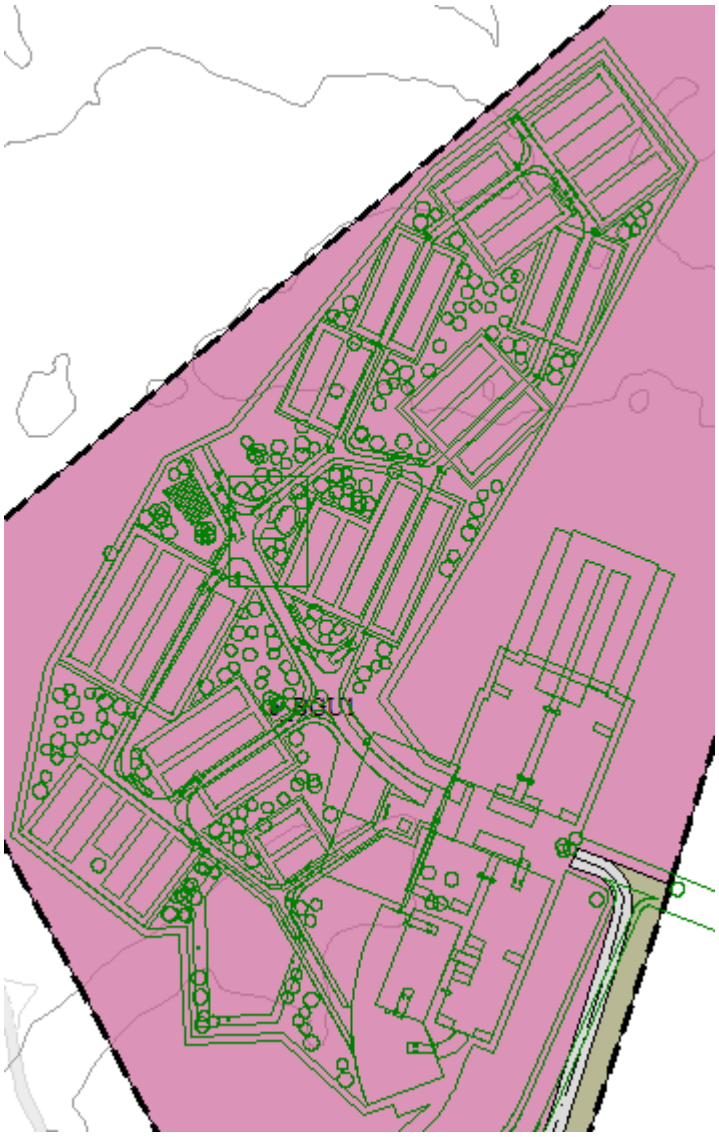

5.2.2. Kjøreveg (2011)

o_SKV1: E6 som vil være uendret slik den er i dag.

o_SKV2: Adkomstvegen gjennom planområdet og fram til gravlundens parkeringsplass. Som grunnlag skal krav angitt i Statens vegvesens *vegnormaler*, Håndbok N100 *Veg- og gateutforming*, N200 *Vegbygging* og Håndbok V129 *Universell utforming av veger og gater* gjøres gjeldende for alle vegene i planområdet. Adkomstvegen vil være 5 meter bred med asfaltdekke og helningsgrad på 3 % fra vegens midtpunkt. Adkomstvegen grøftes på hver side.

Asfaltert samleveg anlegges i iht. vegklasse Sa1, med totalbredde 6 meter inklusive 25 cm skulder med grusdekke på hver side.

o_SKV3: Adkomstvegen til Badevegen anlegges i vegklasse A1, fra samleveg og tilknyttes Badevegen. Skilles ut fra gravlundens hovedtrasé, da det ikke er ønskelig å ha krysningspunktet mellom Badevegen og E6 så nært en uoversiktlig bakkekant, slik den ligger i dag. Vegen vil være 4,5 meter

bred med grusdekke og helningsgrad på 4 % fra vegens midtpunkt. Adkomstvegen grøftes på hver side.

SKV4: Felles adkomstvei fra o_SKV2 til boligtomtene 12/1/3 og 13/92.

5.2.3. Parkering

Parkeringsområde inngår under BU ligge under Fase 1. Etableres med asfaltdekke for 100 biler, inkludert 5 plasser for forflytningshemmede. Utforming iht. N100, V129 og N200. Parkeringsplassen skal prosjekteres med fall til åpne overvannsgrøfter. Dimensjon på biloppstillingsplasser skal hhv. være 2.5 x 5 meter for ordinære plasser og 4 x 6 meter for forflytningshemmede. Tilknyttes Badevegen.

5.2.4. Vern av kulturminner (5600)

xxxxMå sees opp mot Sametingets funn etter befaringxxxx

5.3. Gjennomgang av aktuelle hensynssoner

5.3.1. H 190 F – Sikringssone – Sørkjosen Lufthavn

Innflygingen til Sørkjosen lufthavn går over planområdet. Hensynssonen dekker hele planområdet og vises derfor ikke i plankartet. Innenfor hensynssone H 190 F gjelder de høyderestriksjoner som er angitt med koter (sorte streksymboler) på restriksjonsplanen for Sørkjosen lufthavn, Avinors tegning ENSR-P-10 datert 10.02.2005.

5.3.2. H 190 VA – Sikringssone – Hovedledninger vann og avløp

Avsatt for å sikre hovedledninger for vann og avløp. Avsatt sikringssone må ikke bebygges.

5.3.3. H 370 – Faresone – høyspenningsanlegg (inkl. høyspentkabler)

Avsatt for å ivareta eksisterende høyspenningsanlegg i området.

5.4. Bebyggelsens plassering og utforming

5.4.1. Bebyggelsens høyde

Klokketårn: Klokketårn skal bygges 8,7 meter, tilsvarende ca. 23 moh.

Driftsbygg: Per i dag satt som en opsjon; ikke konkretisert høyde

5.4.2. Antall arbeidsplasser, antall m² næringsarealer

Innenfor planområdet vil det være arbeidsplasser, men antall arbeidsplasser er ikke avklart på dette plannivået. Disse vil fremkomme i mer detaljerte planer. Det er ikke avsatt arealer til næringsvirksomhet innenfor planområdet.

5.4.3. Antall boliger, leilighetsfordeling

Det er avsatt areal til 1 bolig innenfor planområdet på eksisterende boligtomt

5.5. Parkering

Parkering SPA 1 antas å gi ca. 100 p-plasser til Gravlunden, og vil i tillegg fungere som et tillegg til parkering for friluftsområdet Kvænnes.

Parkeringsbehov skal ivaretas jf. planbestemmelsene til kommuneplanens arealdel § 2.1.5, samt krav i plan- og bygningsloven med tilhørende forskrifter.

5.5.1. Antall parkeringsplasser - maksimum og minimumstall

Verte landskap – arkitektur AS har i landskapsplanen tegnet inn et parkeringsområde med 99 parkeringsplasser i forbindelse med Fase 1 av utbyggingen. De har også skissert en mulighet for utvidelse av parkeringsområdet med plass til ytterligere 60 p-passer.

Plankartet for hele planområdet viser at det skal lages en parkeringsplass tilknyttet Fase 4. Det er ikke oppgitt antall p-plasser, men arealet synes å være av tilsvarende størrelse som parkeringsplass i fase 1. Minimumsantall er 99 maksimumsantall er ca. 320.

5.5.2. Begrunnelse for eventuelle avvik fra normen for parkeringsdekning

Fase 1 er forskjøvet geografisk fra de originale plantegningene, for å hensynta klager fra grunneier av GBR 12/1. Forskyvningen av Fase 1 vil nødvendigvis endre utformingen til av plankartet i større eller mindre grad, og alternativ utforming kan forekomme.

5.5.3. Utforming og lokalisering av parkeringsanlegg

Parkeringsplassen innenfor fase 1 er rektangulærformet med langsidene utstrakt i sørvestlig – nordøstlig retning. De enkelte parkeringsplassene er plassert med én rad langs parkeringsområdets langside. Det er to rader på hver side av parkeringsområdets sentrum, hvorav radene er adskilt av trevegetasjon og tosidig belysning.

5.6. Tilknytning til infrastruktur

Fremtidig bebyggelse innenfor planområdet vil bli tilknyttet eksisterende teknisk infrastruktur i nærområdet. Delvis gjennom direkte tilkobling der det er mulig og ellers gjennom nyetableringer av slik infrastruktur i planområdet.

5.7. Trafikkløsning

5.7.1. Kjøreatkomst

Fremtidig adkomst o_SKV2 vil være asfaltdekket og vil ta av fra E6 lenger fra uoversiktlig bakke enn eksisterende Badevegen. Anlegges iht. vegklasse Sa1, med totalbredde 6 meter inklusive 25 cm skulder med grusdekke på hver side.

Interne veger opparbeides som grusveger. Hovedvegen fra porten skal ha kjørefeltbredde på 3,5 meter. Øvrige internveger skal ha 2,2 m kjørefeltbredde. I tillegg til kjørefelt skal det etableres skuldre med bredde på 0,5 meter på hver side, samt breddeutvidelser i kurver og kryss. Breddeutvidelsene skal sikre framkommelighet for liten lastebil

5.7.2. Krav til samtidig opparbeidelse

Det er en forutsetning at nødvendig infrastruktur som veg, vann, avløp og strøm er utbygget før bygging av annet varig karakter igangsettes

5.7.3. Tilgjengelighet for gående og syklende

Planområdet er godt tilgjengelig for gående og syklende langs eksisterende gang- og sykkelvei som går parallelt med E6. Gjennom Verte landskap – arkitektur AS sitt planforslag skal innkjørsel og gang- og sykkelvei sammenslås og etableres fra E6 til planområdet flyttes lenger inn på sletten, og lenger fra den uoversiktlige bakken hvor den eksisterende innkjørselen finnes. Dette vil bedre sikkerheten og tilgjengeligheten for både gående og syklende, samt trafikanter.

5.7.4. Felles atkomstveger, eiendomsforhold

Innkjøring (Badevegen) til friluftsområdet Kippernes/Kvænnes og innkjøring til bolig med gnr 13, bnr 92 vil integreres i gravlundens adkomstveg. Dette vil medføre at gnr 13, bnr 92 vil få en lenger veg inn til eiendommen, men vil til gjengjeld få en mer trafikksikker adkomstveg.

5.8. Planlagte offentlige anlegg

SV 1 – 3: Nødvendige veger i planområdet.

5.9. Miljøoppfølging

Eksisterende trær er kartlagt og den vegetasjon som er å oppfatte som innehaver av høyere grad av estetiske verdi vil i hensiktsmessig grad bli tatt vare på og vil stå videre for å bevare et naturlig preg.

Det er ellers ikke planlagt noen spesielle miljøtiltak utover det som er fastsatt gjennom plan- pg bygningsloven og andre gjeldende lover og forskrifter.

5.10. Universell utforming

Tiltak innen planområdet skal utføres i henhold til plan- og bygningslovens krav til universell utforming (UU). Byggeteknisk forskrift, TEK17, gir tekniske krav til byggverk, uteareal og miljø som skal sikre at krav til UU sikres. Plan- og bygningslovens § 11-9 punkt 5 samt krav til ikke-

diskriminerende forhold, skal bidra til at UU ivaretas i planen. Felles uterom og alle arealer tilknyttet offentlig ferdsel skal så langt det er mulig ha universell utforming.

5.11. Landbruksfaglige vurderinger

Planområdet er i dag ikke brukt til hverken landbruk eller skogbruk.

Det er kun den nordlige delen av planområdet, bestående av blandingsskog og barskog som faller under kategorien «produktiv skog». Skogen er derimot av lav-bonitet, og har heller ikke blitt benyttet av skogbruksnæringen.

5.12. Kollektivtilbud

Planforslaget medfører ikke endringer av kollektiv tilbudet.

5.13. Kulturminner

Det er ikke registrert kulturminner innenfor planområdet, jf. Askeladden 20. mai 2019. Dersom det under anleggsarbeid eller annen virksomhet i planområdet framkommer automatisk fredete kulturminner, må arbeidet stanses straks og kulturminnemyndighetene varsles, jf. lov om kulturminner § 8 annet ledd.

5.14. Sosial infrastruktur

Planforslaget fører til en nødvendig lengre kjørerute for gravfølger. Det vil bli en økning av trafikk i tilknytning avkjørselen fra E6 inn til gravlundens adkomstveg under spesielt begravelser.

Et av formålene med planforslaget er å lage en tryggere avkjørsel fra E6 for å øke trafikksikkerheten.

5.15. Plan for vann- og avløp samt tilknytning til offentlig nett

Planområdet tilknyttes eksisterende offentlig infrastruktur for vann og avløp. Nye traséer for teknisk infrastruktur er lagt inn i planen der det er behov.

5.16. Plan for avfallshenting/ søppelsug

Avfallshåndteringen i planområdet vil inngå i den kommunale avfallshåndteringen.

5.17. Rekkefølgebestemmelser

Ny innkjørsel og felles adkomstveg fra denne til Gravlunden, Kvænnes friluftsområde og eiendom GBR 13/92 skal være etablert før Badevegen stenges.

6. Konsekvensutredning

Planen er vurdert i forhold til forskrift for konsekvensutredning, men kommunen har konkludert med at planen ikke faller inn under vilkårene for en slik utredning.

7. Virkninger/konsekvenser av planforslaget

Her beskrives og vurderes virkninger og konsekvenser av gjennomføring av planen. Konsekvenser beskrives når planen avviker fra vedtatt oversiktsplan, temaplan, vedtatt retningslinje, norm eller vedtekt eller når planen vil medføre konsekvenser for natur, miljø eller samfunn. Eventuelle avbøtende tiltak skal beskrives

7.1. Overordnede planer

Planforslaget er ikke i konflikt med kommuneplanens arealdel.

7.2. Landskap

Planområdet er i dag et skogsområde hvorav deler er uproduktiv bjørkeskog. Det et enkelte turstier gjennom planområdet samt en høyspenttrasé. En gravlund vil åpne opp skogsområdet og endre landskapet slik det oppleves på nært hold. Gravlunden ligger relativt avsidesliggende, med god avstand til E6.

Eksisterende, estetiske trær vil ivaretas for å beholde noe av det lokale landskapet.

7.3. Stedets karakter

Stedets karakter vil påvirkes i stor grad da det i dag hovedsakelig brukes som friluftsområde. Arealet vil gå fra et relativt tett skogområde til å bli en åpen, lys gravlund med svært estetisk, landskapsarkitektonisk preg.

7.4. Kulturminner og kulturmiljø, evt. verneverdi

Eventuelle ikke fredete kulturminner vil fjernes.

7.5. Forholdet til kravene i kap II i Naturmangfoldloven

Kunnskap om naturverdiene i området er hentet inn fra flere ulike kilder, se planbeskrivelsens kapittel 5.6. Kommunen mener at kunnskapsgrunnlaget om naturverdiene i området er god, jf. naturmangfoldlovens (heretter nml) § 8.

7.6. Rekreasjonsinteresser/ rekreasjonsbruk

Planforslaget antas å påvirke rekreasjonsinteressene i området til en viss grad. Området mister areal som er godt egnet til friluftsbruk, men det er friluftsområdet lenger nordvest som er trekkplasteret for området i dag og i fremtiden. Planen legger bedre til rette for ferdsel for gående og syklende som benytter området nord for planområdet til rekreasjon. Samtidig vil den nye avkjørselen fra E6 være

synligere for forbipasserende og turister som ønsker en lett tilgjengelig plass med flott utsikt og natur. Det vil vintertid bli bedre parkeringsforhold for turbrukere i området siden de kan benytte seg av den oppbrøytede parkeringsplassen til gravlunden.

7.7. Trafikkforhold

7.7.1. Vegforhold

Den nye adkomstvegen fra E6 vil følge de nyeste standarder. Eksisterende kryss mellom E6 og Badevegen vil opphøre etter at o_SKV2 og SKV4 er ferdigstilt. Det legges opp til mer oversiktlig og trafikksikkert vegkryss.

7.7.2. Trafikkøkning/reduksjon

Begravelser med gravfølge, samt besøkende vil naturlig lede til trafikkøkning.

7.7.3. Kollektivtilbud

Planforslaget antas å ikke påvirke eksisterende kollektivtilbud.

7.7.4. Annet

Rovdas gravlund vil øke Storsletts kapasitet i nærområdet, og vil medføre at innbyggere fortsatt kan begraves i nærområdet. Storslett vil i all uoverskuelig framtid slippe å sende sørgende til nabobygder for å begrave sine nærmeste.

7.8. Universell tilgjengelighet

Samleveg og parkeringsarealer vil ha universell utforming.

7.9. ROS

Endringer som følge av planen, samme tema behandles som i beskrivelse av planområdet i tillegg til evt. nye tema som oppstår som følge av planleggingen

Kvikkleir	Nei	Lite sannsynlig / Ingen tilfeller 1	Svært alvorlig / katastrofalt 5	5	Område ligger under marin grense. Det kan være kvikkleir under elveavsetningene. Det er registrert forekomster av kvikkleire ca. 325 nordøst for planområdets nordligste punkt (Sone 2206 «Nordkjosen», jfr. Regional kvikkleire kartlegging). Denne

					lokaliteten har den høyeste faregraden av de fem registrerte kvikkleirfunnene (Faregradklasse: høy, Risikoklasse: 4).

7.9.1. Ekstremvær: Vind, nedbør, kulde

Hendelse/situasjon	Aktuelt?	Sannsynlig	Konsekvens	Risiko	Kommentar/tiltak
Vind	Ja	Sannsynlig / flere enkelttilfeller 3	Betydelig / kritisk 3	9	I planområdet dominerer den sør- østlige vind-retningen på vinterstid, det er en kald og tidvis sterk vind fra Reisadalen. Tiltak som er spesielt sårbare for vind og kulde bør planlegges slik at det skapes le for denne vindretningen.
Kulde	Ja	Sannsynlig / flere enkelttilfeller 3	Mindre alvorlig / en viss fare 2	6	Det er ikke uvanlig med kalde perioder på vinteren i området, men da med et kystklima som oftest er høyere fuktighet og kulde. Mot kysten vil kombinasjonen vind og kulde være kritisk, og man kan få et problem med ned ising. Kulden er en påkjenning for mennesker, dyr og bygg. Ny bygg bør isoleres og bygges med tanke på fremtidige temperaturer og vindforhold, og de klimatiske forhold som tilhører analyseområdet.

7.9.2. Andre relevante ROS tema

Hendelse/situasjon	Aktuelt?	Sannsynlig	Konsekvens	Risiko	Kommentar/tiltak
Høyspentledninger (elektromagnetiske felt)	Ja	Svært sannsynlig/ kontinuerlig	Mindre alvorlig/ en viss fare	10	Det går en høyspentledning tvers gjennom

		5	2		planområdets sentrum fra sørvest til nordøst.
Trafikksikkerhet	Ja	2	2	12	Planlagt innkjøring vil bedre oversikten og trafikksikkerheten.

7.10. Jordressurser/landbruk

All produktiv skog innenfor planområdet vil falle ut ved denne reguleringen, sett bort i fra at enkelttrær vil beholdes av estetiske årsaker.

7.11. Teknisk infrastruktur

Ny infrastruktur for vann og avløp og elektrisitet blir også etablert i området.

Planforslaget legger til rette for ny vegstruktur fra E6 til gravlunden, og fra denne vegstrukturen til eksisterende Badevegen.

7.12. Økonomiske konsekvenser for kommunen

Det er kommunen som må oppebære alle kostnader med etableringen av ny gravlund og vegene o_SKV2 og SKV4.

7.13. Konsekvenser for næringsinteresser

Planforslaget har få eller ingen direkte konsekvenser for næringsinteresser.

7.14. Interessemotsetninger

Eier av eiendom GBR 12/1 (søndre og østre del av det opprinnelige planforslaget) har vært en aktiv motstander av det opprinnelige planforslaget, men 12/1 blir i langt mindre grad berørt ved innskrenkingen av planområdet.

7.15. Avveining av virkninger

Friluftsområdet på Kvennes vil bli en del berørt, men samtidig vil parkeringsmulighetene – spesielt vinterstid bli bedre for friluftsbrukerne. Totalt sett vil planen gi en god løsning.

8. Innkomne innspill

8.1. Merknader/innspill til varsel om oppstart

Varsel om oppstart ble sendt ut per brev den 05.11.2018. Varsel om oppstart ble også annonsert i avisa Framtid i Nord og på kommunens hjemmesider.

Innspillsfristen var satt til den 09.12.2018. Det har totalt kommet inn 12 innspill:

8.1.1. Aase Sandnes og Vivi-Ann Sandnes (21.09.2018) Arkivsaknr: 2018/918-5

Grunneier av eiendommen 12/1 mener at planområdet er overdimensjonert, og mener at det ikke er fornuftig av kommunen å sette av et så stort område for de neste 250 år (ut ifra grunneiers beregning). Grunneier mener at området gravlunden er planlagt å anlegges på har et stort potensial for næringsvirksomhet basert på camping, og andre naturopplevelser. Det poengteres også av grunneier at planområdet er noe av det første og siste man ser når man kjører gjennom Storslett (avhengig av om man kommer sørfra eller nordfra), og at dette ikke vil være det beste for Nordreisas omdømme.

Grunneier ønsker at kommunen skal anlegge gravlunden på eiendom GBR 11/1, nordvestre del av planområdet, og mener dette vil holde for de neste 50 år.

Grunneier ønsker ikke at eiendom GBR 12/1 skal brukes til gravlund.

Kommunens kommentar:

Kommunen har i stor grad imøtekommet Aase og Vivi-Ann Sandnes. Nordreisa kommune har bedt Verte landskap – arkitektur AS om å se på muligheten til å flytte fase 1 til kommuneeid eiendom 11/1. Dette er nå planen.

8.1.2. Sámediggi / Sametinget (04.12.2018) Arkivsaknr: 2018/918-24

Sametinget varslet at befaring av planområdet må foretas før endelig uttalelse kan gis. Befaringa vil bli utført i løpet av barmarksperioden 2019.

Kommunens kommentar:

Dessverre har det ved en inkurie fra kommunens side blitt avglemt å imøtekomme kravet fra Sametinget om å dekke kostnadene for befaring og undersøkelser. Dette er nå ordnet opp i. Kommunen vil innarbeide den endelige uttalelsen fra Sametinget i planforslaget.

8.1.3. Nordreisa kvensk-finsk forening (09.12.2018) arkivsaknr: 2018/918-25

Foreningen fremmet et ønske om at klokketårn blir bygd med inspirasjon fra tradisjoner, stedlig materiale og i stil med Nordreisa kirke. De ønsket også at gjerdet rundt gravlunden skulle bygges lik de rundt eksisterende gravlund.

Kommunens kommentar:

Nordreisa kommune svarte 05.04.2019:

«*Planer og prosjektering av ny gravlund på Rovdas er gjort i tett samarbeid mellom kirkeverge/menighetsråd og Nordreisa kommune. Arbeidet startet i 2015/16, da det ble lyst ut et anbud på et skisseprosjekt med opsjon på forprosjekt. Det er arkitektfirmaet Verte As i Alta som fikk oppdraget og har gjennomført arbeidet. Når det gjelder utforming og uttrykk har de jobbet ut fra de innspill som kirkeverge/menighetsråd og kommunen har gitt. Et av disse innspillene var å hente elementer fra Nordreisa kirke.*»

8.1.4. Rune Bjerkli (09.12.2018) – Arkivsaknr: 2018/918-26

Full merknadstekst fra avsender:
«*På grunn av potensielt store ervervskostnader (5,9 millioner kroner) med oppstart i sørøst-hjørnet (B) av det planlagte området bør kommunen starte på sin egen grunn. Eiendommen som Nordreisa kommune eier (A) er stort nok som gravlund de neste 100 år. Så har man 100 år på å regulere området videre vestover, dersom det er behov for det.*»

Kommunens kommentar:

Dette er hensyntatt, jf. Aase Sandnes sitt innspill over.

8.1.5. Troms fylkeskommune (30.11.2018) – Arkivsaknr: 2018/918-23

Troms fylkeskommune har følgende merknader:

Kulturminnevernet: Det er ikke påvist kulturminner innenfor planområdet. De minner om tiltakshavers aktsomhets- og meldeplikt etter kulturminneloven, § 8.

Friluftsliv: Brorparten av planområdet er kartlagt som svært viktig friluftsområde. Verdikartleggingen i Nordreisa er ikke vedtatt i kommunestyret. Planområdet ligger nært det statlig sikrede området Kvænnes. Kvænnes har den mest besøkte Ut i NORD-posten, av år 2018, av alle tilgjengelige poster i samarbeidskommunene. Det poengteres at det er nødvendig å se internveiene i planområdet i sammenheng med eksisterende stier, turveier og innfalsportene til Kvænnes.

Oversending av planforslag – SOSI: Det bes om at SOSI-fil og PDG inkludert tegnforklaring av plankart sendes Kartverket før høring. Dette for at eventuelle feil og mangler er rettet opp før plankartet blir vedtatt.

Kommunens kommentar:

Kulturminnevernet: Kommunen har tatt innspillet til etterretning og har inkludert kulturminneloven i plandokumentene. I tillegg opplyses det i planbeskrivelsen om mulige kulturminner i planområdet, samt koordinater til disse.

Friluftsliv: Eksisterende stier som går gjennom planområdet knytter i hovedsak boligene øst for planområdet til Badevegen i vest for planområdet. Disse vil kunne integreres med planens interne veier, ettersom Badevegen skal videreføres. Ut i NORD-posten på Kvænnes ligger over 1,2 km fra planområdets nærmeste punkt og vil ikke påvirkes negativt av planområdet. Trafikksikkerheten tilknyttet denne populære posten forbedres ved anleggelse av ny innkjøring, samt at parkering ved gravlunden legger bedre til rette for å sette bilen igjen lenger unna strandlinja.

Oversending av planforslag – SOSI: Forespørselen blir tatt hensyn til.

8.1.6. Ivar Kvistaas (6.11.2019) Arkivsaknr: 2018/918-27

Ønsker at kommunen skal spille på lag med Åse og Vivi-Ann Sandnes, og la de benytte seg av eiendommen sin GBR 12/1 til nøringsvirksomhet. Ønsker at gravlunden skal anlegges på kommunens eiendom GBR 11/1. Syntes det er «*død-født*» av kommunen å bruke eiendommen kun til gravlund. Det poengteres at kommunen også vil spare vesentlige summer på å anlegge gravlunden på GBR 11/1 og ikke 12/1, og at kommunen også vil lide tapte skatteinntekter i stor skala i all framtid.

Kommunens kommentar:

Kommunen har tatt merknaden til Kvistås og Sandnes til etterretning, og videreformidlet problemstillingen til Verte AS. Plankartet er nå blitt justert slik at Fase 1 nå er lagt til eiendom 11/1. Merknaden spart utgift er derimot mer komplisert;
«*En plassering av fase 1 inn på 11/1 vil medføre lengere atkomstvei fra E6 til parkeringsområdet. Den planlagte løsningen vil gi ca. 70 m lang atkomstvei. Mens plassering på 11/1 vil gi en minste avstand på 315 meter, men opptil godt og vel 400 meter. En bør regne med ca. 300 meter lengre atkomstvei.*

En flytting vil medføre reduserte kostnader for kjøp av grunn, men det vil også medføre økte investerings og driftskostnader. Det er ikke startet noen forhandlinger med grunneier i forhold til pris for grunn, men de skriver i brev av 3.desember 2018 at kommunen vil spare 5,9 millioner ved å bruke eget areal.

Grovt sett vil flyttingen medføre 300 meter ny veg. Utbyggingskostnader ferdig opparbeidet for 300 meter veg, inkl. asfalt og veglys, vil ligge på ca. 1,1 million, 300 meter ekstra vann og avløp vil koste ca. kr 200.000. I tillegg vil flyttingen mest sannsynlig medføre at det må bygges en pumpestasjon med en kostnad på ca. 1,5 millioner. Videre kommer fremføring av strøm og engasjement av landskapsarkitekt til å tilpasse planene til nytt område.

Driftsmessig vil det medføre 300 meter ekstra sommer og vinterdrift.

En flytting av fase 1 som beskrevet, vil ikke forsinke planprosessen siden alle endringer skjer innenfor oppstartsvarslet planområde.» (utdrag fra Saksfremlegg av 20.12.2018, arkivsaknr: 2018/918-29).

8.1.7. Avinor (05.11.2018) Arkivsaknr. 2018/918-17

Generelle høyderestriksjoner etter restriksjonsplanen for Sørkjosen lufthavn gjelder for hele planområdet. Planområdet er ikke berørt av byggerestriksjoner for flynavigasjonsanlegg og heller ikke for flystøysoner.

Kommunens kommentar:

Hele planområdet er dekket av hensynsynssone H190F som er en sikringssone for høyde-restriksjoner.

8.1.8. NVE (13.11.2108) Arkivsaknr. 2018/918-15

NVE sitt innspill er kun av generell karakter hvor det er opplistet aktuelle veiledere og verktøy som bør brukes.

Kommunens kommentar:

Kommunen har sjekket ut i henhold til NVE sitt innspill.

8.1.9. Nordreisa sokn (22.11.2018) Arkivsaknr. 2018/918-18

I uttalelsen meddeler de sin bekymring for at nåværende gravlund ved Nordreisa kirke begynner å fylles opp, slik at det kan være fare for at fra 2020 vil måtte si nei til noen gravferder og henvise dem til en av de to andre gravlundene i kommunen.

Kommunens kommentar:

Kommunen har notert seg at det er et tidspress for å få Rovdas gravlund klargjort for gravferd.

8.1.10. Fylkesmannen i Troms (28.11.2018) Arkivsaknr. 2018/918-21

Nordreisa kommune må vurdere å tilrettelegge for:

- Likeverdige og fine urnefelt på kirkegården
- Behov for gravplass som kan benyttes av andre trosretninger
- En lund med anonyme graver

Det er viktig å ivareta linjedraget mellom eksisterende og ny kirkegård og se ganglinjene i forhold til prosesjonsvegen. Her må dere vurdere å legge inn soner med grøntanlegg og benker, noe som er viktig for besøkende. Kirkegården må planlegges slik at området er intuitivt og lett orienterbart.

Kommunens kommentar:

Dette ivaretas gjennom planen som Verte AS har utarbeidet.

8.1.11. Statens vegvesen (27.11.2018) Arkivsaknr. 2018/918-20

Vi forutsetter at atkomsten m/tilhørende sikttrekanter innarbeides i reguleringsplankartet, og planlegges og opparbeides i henhold til vegnormalen Håndbok N100 «Veg- og gateutforming». Også øvrige internveger i planområdet bør opparbeides i henhold til denne håndboka. Stengesymbol på eksisterende adkomster må settes og beskrives i planbestemmelsene. Universell utforming må legges til grunn. Byggegrensen langs riksveg må etterfølges.

Kommunens kommentar:

Kommentarenes tas til etterretning.

8.1.12. Kirkevergen (21.12.2018) Arkivsaknr. 2018/918-31

Vil ha en buffersone i plankartet for å hindre uønsket naboskap til gravlunden for å sikre fredfulle omgivelser.

Kommunens kommentar:

Arealene på kommunens eiendom 11/1 rundt gravlunden er LNFR-område og vil ikke være aktuell for noen form for forstyrrende tiltak. Arealer på eiendommen 12/1 som grenser mot gravlunden, er i utgangspunktet LNFR-område og uregulert, men dersom det skulle bli aktuelt å regulere området til annet formål, må denne planen ta hensyn til gravlunden.



LANDSKAPSPLAN - FASE 1 1:500-a1, 1:1000-a3

Fase 1 : - Graver enkel gravdybde 1146
- Graver dobbel gravdybde 2292
- Andre trossamfunn 112
- Anonym minnelund 136

TEGNFORKLARING

- Inngrepsgrense
- Eiendomsgrense (11/138)
- Nye bygninger
- Høydekurve - eksist. terreng (15)
- Høydekurve - prosjektert terreng (19)
- Skråning (1:75)
- Gjerde
- Nettinggjerde
- Asfalt - veger / parkering
- Gruset - Gangveier / kjørbare
- Skifer / granitt - dekke
- Gjerde - mur
- Port 3.5m bred
- Port 2.2m bred
- Vannpost
- Benk
- Eksisterende skog - bevares
- Eksisterende trær - bevares
- Eksisterende trær innmålte - bevares
- Eksisterende trær innmålte - felles
- Nye trær
- Skogsbunn / lyngmark - bevares
- Busker / Stauder
- DOBBEL GRAVREKKE (3 x 3, 7,5) varierende lengde 10 gravplasser / 7,5lm 45kvm
- Graver
- Gressarealer
- Grus med gress
- Lysmast
- Doble lysmast
- Vegglys
- Integrert belysning

REV.	NR.	BESKRIVELSE	SIGN.	DATO

Den Norske kirke - Nordreisa sokn
Nordreisa kommune

Prosjekterende
VERTE landskap - arkitektur AS
Postboks 1034, 9503 Alta, tlf:78443033, www.verte.no

Sign. AF | Dato 08.05.18
Kontroll AV | Godkjent AV

Tegningen gjelder:
Rovdas Gravlund

Landskapsplan

Status: Anbudstegning
Kontrakt nr.:
Prosjekterende:
Målestokk: 1:500

Etabl.kode | Inv.nr | Fag | Tegn.nr | Rev.index | Rev.nr
Filnavn: l2016-01_landskapsplan_180508.dwg
L. 2016-01-310
L. 0

Nordreisa kommune
Ráissa suohkan
Raisin komuuni

Arkivsaknr: 2016/677-36
Arkiv: 146
Saksbehandler: Dag Funderud
Dato: 26.08.2019

Saksfremlegg

Utvalgssak	Utvalgsnavn	Møtedato
59/19	Nordreisa miljø-, plan og utviklingsutvalg	04.09.2019

Resultatrapport for drift og utvikling pr 1.august 2019

Henvisning til lovverk:

Vedlegg
1 RESULTATRAPPORT Drift og utvikling pr 1.august 2019

Rådmannens innstilling

Virksomhetsrapport for Drift og utvikling pr 1.mai 2019 tas til etterretning. Sektorleder bes om å følge opp spesielt øvrige utgifter tett og sette inn tiltak for at sektoren holder seg innenfor sine budsjettrammer.

Saksopplysninger

Hver sektor er pålagt å utarbeide virksomhetsrapport hver måned som oversendes til sektorutvalg, rådmannen, økonomisjef og controller.

Rapporten tar for seg aktivitet, økonomi, kontroll av lønnslister, sykefravær, medarbeidersamtaler, resultatoppnåelse oppfølging av politiske saker, tilsyn og evt avvik. Rapportering på aktivitet bygger på sektorens Virksomhetsplan. Økonomisk rapporteres det på kap 5 (selvkost) og kap 6.

Oppsummert fra kap 5:
Pr 1.august skal lønnsutgiftene være 54,5 %, mens øvrige utgifter skal være 58,3 %. Inntektene skal ligge på 75 %. (tre av fire terminer er inntektsført)

Lønnsutgiftene for kap 5 ligger på 47,76 % som skyldes vakante stillinger mens noe er benyttet til ekstrahjelp i sommer og til sommerarbeid for ungdom.
Vaktgodtgjørelse: Det er fra mars 2019 endret til månedlig utbetaling av fast va-vakt mens variabel inkludert 6. vakta i halvåret fortsatt gjøres opp kvartalsvis.

Øvrige utgifter for driftsbudsjettet ligger på 56,87 % forbruk, omtrent på forventet nivå. Det er ikke medtatt kalkulatoriske utgifter som dekkes av gebyrinntekter. Om kalkulatoriske utgifter

medtas, vil resultatet bli svært mye lavere forbruk som igjen ikke gir korrekt bilde av driftssituasjonen.

Inntekter ligger omtrent på forventet nivå – tre av fire terminer er inntektsført.

Kap 6
Oppsummert ligger kap 6 med overforbruk. Noe skyldes sesongvariasjoner og noe er kostnader som kan faktureres tilbake. Oppsummert så ligger sektoren høyt på øvrige kostnader, men lønn og inntekter ligger i hht budsjett. Det anbefales at sektorleder følger tett med på utgiftssiden og vurderer innføring av innkjøpsstopp for tiltak som ikke berører liv og helse.

Pr 1.august skal lønnsutgiftene være 54,5 %, mens øvrige utgifter skal være 58,3 %. Inntektene skal ligge på 58,3 %.

Totalt så ligger lønnsutgifter på 53,75 %, dvs 0,75 % under prognosen. Det skyldes i hovedsak sykemeldinger og vakanser.

Øvrige utgifter ligger på 66,29 %, dvs 7,99 % over prognosen mot 11,49 % over pr 1.juni. Dette er høyt og skyldes noe at forsikring er betalt for hele året, kjøp av interkommunale tjenester brann er betalt for et halvt år. Noe nedgang i prosentvis overforbruk. Dette er positivt, men skyldes nok også at sesongvariasjonene blir mer jevnet ut pr 1. august.
Utfordringen er at drifts- og vedlikeholdsbudsjettet innen anlegg- og byggdrift er for lavt i forhold til de behovene som mange av de gamle byggene og veiene har. Det er ikke satt i verk noen store prosjekter innen byggdrift. Overforbruket skyldes skader og brekkasjer som skjer fortløpende.
Anleggsdrift har gjennomført et større tiltak med elvesikring mot Krakenesveien og reparasjon av Nordkjosveien etter at Forsvaret påførte den skade med tanks.

Aktivitetsmessig følges Virksomhetsplanen for 2019 og etter den er flere tiltak startet opp og gjennomført, men det er midt i året slik at mange tiltak er fortsatt igjen. Byggdrift sliter med de store tiltakene pga sykemeldinger og vakanser.

Vurdering
Ut i fra virksomhetsplanen er sektoren noenlunde i rute. Virksomhetsplanen for 2019 er stram, slik at det tåles ikke mange endringer/ nye oppgaver.

Økonomisk ligger både lønn og inntekter noe i hht budsjett.

Øvrige utgifter ligger over og det anbefales at sektorleder følger tett med på utgiftssiden og vurderer innføring av innkjøpsstopp for tiltak som ikke berører liv og helse

NORDREISA KOMMUNE
Sentrum 17, Postboks 174, 9156 Storslett
Tlf 77 58 80 00 **Faks** 7777 0701

Status for dokumentet: ferdig

RESULTATRAPPORT

Frister: 1. kvartal: 15. April 2. kvartal: 5. august 3. kvartal: 15. Oktober Årsrapport: 1. februar å.e
Eller den 10. i hver måned (månedsrapportering)

RAPPORTDATO	NAVN	KLARGJORT AV
26. august 2019	Sektor for drift og utvikling	Dag Funderud

STATUS – MÅLOPPNÅELSE IFT ØKONOMIPLAN/VIRKSOMHETSPLAN

Målsettinger fra Virksomhetsplanen
Virksomhetsplanen ble sluttført 1.mars i år og under vil vi rapportere i forhold til den. Tidlig på året vil ingen kommentar bety at arbeidet ikke har startet.

Felles for sektoren

- Utarbeid Virksomhetsplan for sektoren, planen er ferdig og ble presentert for MPU 28.februar
- Rutinebeskrivelser
- Hjemmeside, gjøre forbedringer, det ble startet opp en tverrsektoriell arbeidsgruppe som skal jobbe med nytt layout og innhold i hjemmesida.
- Forespørsel om interkommunalt samarbeid tekniske fag, jf kst vedtak, forespørsel er sendt ut, det har kommet ett svar.
- IKT plan for drift og utvikling, arbeidet startet opp. Plan om å legge fram doumentet til møtet i oktober.
- Medarbeiderundersøkelse, gjennomført i juni, oppfølging utover høsten
- Attesterer og fakturerer for hele sektoren, faktura leie/vannmålere, oppdatere KOMTEK, saksbehandling kommunale avgifter, klager på renovasjonsgebyr, eiendoms- og megleropplysninger og fraværsregistrering, oppfølging TidBank
- IT support, programvare KOMTEK og kartvedlikehold, oppmåling VA, påvisninger VA, GISline, gravemelding, arbeidet pågår fortløpende hver måned
- Innlegging av nye bilder i Skyfish
- Vernerunder
- Kommunekart PROFF
- Kvalitetssystem, ROS-analyse, årshjul og rutinebeskrivelser

- Opprydding filserveren –overgang til office365
- Bemanningsplan for sektor for drift og utvikling, planen er ferdig og ble behandlet i MPU 28. februar 2019.

Anleggsdrift

Anleggsdrift har fortsatt noe reduserte ressurser. Driftsleder har delvis foreldrepermisjon. Sist tilsatte driftsoperatører/løypekjører begynner i stillingen pr 1. september.
Brannberedskapen har 3 konstabelstillinger under tilsetting, og 1 funksjon som sjåfør er midlertidig bemannet.

Vei; Lapping asfalt, høvlig og salting har pågått sammen med øvrige vedlikeholdsarbeid i sommer. Asfaltering er gjennomført 2 måneder forsinket men likevel innenfor akseptabel tid på året. 4 fartshumper er etablert , skilting av disse gjenstår.

Vann og avløp; Oppgaver i samsvar med årsplanen pågår. Saga dam – innkjøp konsulent under arbeid.
Rengjøring av ledningsnett gjennomført, montering av sonevannmålere pågår, lekkasjesøk pågår. Rutinespyling avløp pågår. Andre driftsoppgaver som bytte av pumpe på Sørkjosen renseanlegg er utført.
Grøntanlegg/Løypenett – Har hatt en del sommerhjelp gjennom hele sommeren, noe som har bidratt til at både sentrum og rekreasjonsområder har sett veldig bra ut i sommer.

Øvrige ansvar; Utbedring sikringer på kaia i Sørkjosen pågår. Brann har hatt relativt lite antall ressurskrevende hendelser så langt. Utalarmering mannskaper er ikke rettet til gruppealarmer ved mindre hendelser, skal ordnes i uke 36. Veilys; feil på styring rettet. Montering av målere på belysning langs riks og fylkesveier er igangsatt.

Oppgaver i hht virksomhetsplanen:

- Famac vei/veilys/vann/avløp – legge inn FDV-dokument på ulike anlegg
- VA Felt Pro – Anskaffet.
- Stoffkartotek (Eco online)
- Rullering beredskapsplan vann
- Veilys – overføring til veieier – Overført pr 1. juli 2019.
- Vedlikeholdsplan vei – Utarbeidet.
- Jernelva avløpsledning – Arbeid pågår.
- Stikkledning vann/avløp vaktmesterbua
- Vernerunder – delvis gjennomført. Sluttrapport mangler.
- Årsplan vei: Følges.

Årsplan vann og avløp: Følges

Byggdrift

Byggdrift har stillingshjemler for 12 vaktmestere, 1 driftsleder og 2 badevakter (i sesongen). Av disse har 7 vaktmestere 100 % stillinger. Fem vaktmestre har stillingsprosenter fra 20 – 50%.

En vaktmester i 100 %-stilling er langtidssykmeldt - jobber 20 %

En vaktmester i 100 % -stilling er i ulønnet permisjon pga verv – jobber 20 %.

En vaktmester i 100 % -stilling og driftsleder i 100 %-stilling har levert inn oppsigelse,

En vaktmester i 50 %-stilling har fått innvilget ett års ulønnet permisjon

Bygninger med uteområder og tekniske installasjoner driftes/vedlikeholdes daglig av vaktmestere, disse utfører også mindre reparasjoner/byggeprosjekter. Det benyttes eksterne leverandører når det gjelder reparasjoner av tekniske/elektronisk anlegg.

Nedbemannings prosessen er ferdig, og byggdrift fikk en person overført som vaktmester for å utføre oppgaver på Sonjatun

Prosessen med å utlyse stillinger som kompenserer for vaktmester og driftsleder i oppsigelse er i gang, det utlyses en stillling som vaktmester 100 % og en stilling som fyller driftsleders oppgaver.

Vaktmestere utfører i tillegg særskilte oppgaver på Sonjatun som:

- drifte/vedlikeholde medisinsk utstyr, mat-utbringing, mottak/utdeling/sending av post og vareleveranser, henting av reseptbelagte medisiner på apotek, driftshåndtering av 23 biler for byggdrift og Hjemmetjenesten, mottak/retur av hjelpemidler fra NAV Hjelpemiddelsentral, utlevering/innhenting av alle hjelpemidler til/fra brukere i kommunen – her inngår også rengjøring og reparasjoner av hjelpemidler.

Oppgaver i hht virksomhetsplanen:

- Gjennomgang Serviceavtaler og rammeavtaler tekniske installasjoner mm: Inngått serviceavtale med leverandør på service på ventilasjonsanlegg på kommunale bygg. Oppstart medio juni 2019. Er utført.
- Stoffkartotek: Har eco-online i dag –lite brukt, lite opplæring. Avtalen termineres før 2020 for å begynne å bruke stoffkartotek på Famac. Ikke igangsatt.
- Branntegninger: Ajourføring har pågått i regi av prosjekt i 2018 Dette har stoppet opp etter at prosjektet ble avsluttet 2018. Ikke fullført, mangler registrering på 12 av bygningene.
- Etablere renholdsrom 2. etg kommunehus: Planlagt utført etter VP. Ikke utført.
- Inntak ventilasjon Storslett skole: Ikke påbegynt, under planlegging. Ikke utført.
- Sørkjosen skole brannvarsling. Utført.
- Sonjatun helsesenter skifte av sirkulasjonspumper nordfløy. Påbegynt, men ikke fullført
- Vaktmesterbase ombygging + gjerde ved Storslett skole: Ikke utredet
- Oppsetting av utstyr barnehager som ble innkjøp i 2018: Sørkjos b.h. setter opp grillhytte på dugnad. Annet ikke planlagt for vaktmestertjenesten pga lite ressurser.
- Sandfilter Samfunnshus: Utskifting er utført august.
- Rep. av kantrenner basseng; Utskifting planlagt utført ihht vp. Mindre reparasjon utført.
- Mindre byggarb FIG/ Flytte UNN Ikke påbegynt. UNN-lager flyttet fra Sonjatun til Felleskjøp-lager. Byggearbeider på FIG ikke påbegynt.
- Beising av vegg og tak på Halti gammel del. Underplanlegging – innhenting av pris snarest. Ikke påbegynt.
- Miniventilasjon Meieribygg: Ikke påbegynt.
- Ombygge brannstasjon/FIG. Ikke påbegynt.
- Vernerunder: Utføres i ulik grad på ulike bygg. Gjennomføres jevnlig på Storslett skole
- Ny dør Halti. Planlagt 2019, ikke utført.
- Venterom Rotsund fergeleie planlagt utskifting av gulvbelegg. Ikke utført.
- Solvoll gamle skole – Point. Planlagt utvendig maling/panel. Ikke utført.
- Nordreisahallen - ungdomsklubb/kino. Utført i 2019.
- Sonjatun Helsesenter, utført utbedringer for service/reparasjoner for avløpspumpe sommer –19.
- Sonjatun Omsorgssenter planlagt brannteknisk tilstandsvurdering. Ikke utført.

- Sonjatun Helsesenter – planlagt vaskerom og ren/uren sone for tekniske hjelpemidler. Ikke påbegynt.
- Sonjatun Helsesenter – planlagt arbeid med vinduer sørside. Ikke utført.
- Sonajtun Helsesenter – planlagt carport for hjemmesykepleiens bilpark.Ikke utført.
- Sørkjosen barnehage – maling utvendig. Ikke utført.
- Storslett barnehage - utbygging av kontorlokale. Ikke påbegynt.
- Rotsundelv skole – takutskift (asbestproblem). Ikke utført.
- Moan skole – maling innvendig. Ikke utført.
- Rådhuset- Oppgradering av el- og strømnett, utskift av kantinekjøkken, varemottak. Ikke påbegynt eller utført.

Renhold

Nedbemannings prosessen er ferdig, og renhold fikk tre stk omplassert to assistenter fra Storslett skole og en fra bokollektivet.

Innkjøp: Renhold trenger fortsatt oppgradering av utstyr og maskiner. Innkjøp er gjort tidlig på året i år også. Renhold har tatt i bruk tidbank og renholdsapp.

Oppgaver i hht virksomhetsplanen:

- Stoffkartotek er ferdig både i eco online og i papir versjon, trenger litt opplæring på å sette inn nye produkter.
- Organisere bygg for å forhindre skadeinsekter,
    - Det er lagt ut feller I Høgegga bhg, Sørkjosen bhg og Sørkjosen skole.
- Skjegg og sølvkre kartlegging:
    - 3. april var Skadedyrsfirmaet Antisimex og gjorde saneringsrunden på Sonjatun helsesenter.
    - 3. juni var de tilbake på en sjekkrunde og på 60 feller de har satt ut var det 12 kre til sammen og det er fantastisk.
    - Det planlegges å sette inn samme tiltak i Høgegga bhg som har veldig mye og som skal bygges ut.
- Kildesortering/miljøfyrtårn vi har gått over til hvite søppel sekker på alle bygg utenom idrettshallen.
- Renholdsplaner med nettbrett til Sonjatun og Storslett skole, utarbeidelse av renholds appen på Sonjatun blir nå i august startet med.
- Ny renholdsplan for tannklinikken, venter på at de tar kontakt for møte.
- Vernerunder setter opp plan utover høsten.
- Risikoanalyser, ikke påbegynt

Utvikling

Utvikling er preget av stabil drift, men har langt etterslep i saksbehandlingen, særlig innenfor landbruk. Virksomheten har hatt en 100 % sykemelding siden november 2018. Vikarstilling er utlyst tre ganger, men ingen søkere. For tiden er det også en person ute i foreldrepermisjon i 80 %. Vikar for arealplanlegger/naturforvalter startet opp den 29.4.19 og har i sommer hatt kapasitet til å starte med forvaltningsplanene for friluftsområdene.

Oppgaver i hht virksomhetsplanen:

- Kontinuerlig saksbehandling innen alle fagfelt, pågår hver uke.

- Rutinebeskrivelser - har ikke blitt prioritert pga manglende ressurser. Forløpende saksbehandling er prioritert framfor interne rutiner.
- Oppdatering av webside - har ikke blitt prioritert pga manglende ressurser
- Byggesaksbehandling - fortløpende
- Lokal forskrift mindre utslipp – har vært til intern høring, sak til MPU i høst
- Strategi for tilsyn, strategi ble vedtatt i MPU 28. februar.
- Tilsyn byggesaker – kompetanse:
    - Pr aug 19: Kontroll gjennomført og ferdigstilt
- Tilsyn byggesaker – produktdokumentasjon:
    - Pr aug 19: Kontroll er i gang og under arbeid.
- Registrering av forurenset grunn:
    - Pr aug 19: Arbeidet er ferdig med registrering av tidligere kommunale deponier i grunnforurensingskart.
- Oppmåling – fortløpende fra mai og hele barmarksesongen
- Kommune- og regionreformen – oppretting av avvik i matrikkel – grunnbok.
    - Pr juni 2019: Arbeidet er ferdigstilt.
- Oppdatering /ajourhold i SFKB som bygg og vei
- Navnesaker – fortløpende
- Trespråklig navn grender, saken er ferdig til behandling i MPU.
- Produksjonstilskudd - første søknadsomgang var 1.3. Kontroller er gjennomført og omtrent alle søknadene er foreløpig godkjent.
- Regionalt miljøprogram RMP - søknadsfrist 15.10.19
- Spesielle miljøtiltak i landbruket SMIL - søknadsfrist ikke satt
- Oppdatering gårdskart alle pt-søkere - fortløpende
- Landbruksplan: Det ble gjennomført innspillsmøte med næringa i mai 2018. På grunn av redusert kapasitet på personell har arbeidet stoppet opp og er dermed sterkt forsinket.
- Motorferdsel – dispensasjoner, fortløpende saksbehandling
- Revisjon av scooterløyper – har startet litt forberedende arbeid med avklaringer av prosess.
- Eiendomskattetaksering - fortløpende
- Nord-Troms friluftsråd 10 %
- Planstrategi for neste kommunestyreperiode – ikke påbegynt
- Private reguleringsplaner – økende antall jf. områder avsatt i arealplanen
- Reguleringsplan Sørkjosen: Planforslag er lagt fram til andre gangs høring i MPU 4. april – folkemøte 20.5., høringsfrist 14.6.
    - Pr aug 19: Noen mindre endringer kan være aktuelt å foreta etter innspill fra høringsrunden. Begrenset høring i forhold til disse endringene. Sluttbehandling forventes vinteren 2019/2020.
- Reguleringsplan Storslett:
    - Pr aug 2019: Planen har ligget på vent i forhold til Statens vegvesen sitt planforslag for Storslett bru som nå er sluttbehandlet og stadfestet i kommunestyremøtet juni 2019. Arbeidet med reguleringsplan Storslett kan dermed fortsette. Det må gjøres en del endringer i planforslaget og legges ut på 2. gangs høring. Dette vil skje vinteren 2019/2020.
- Reguleringsplan gravlund: Arbeidet pågår.
    - Pr aug 2019: Den skal opp i MPU i første møte etter ferien for å kunne legges ut på 1. gangs høring.
- Trafikksikkerhetsplan, arbeidet pågår
- Reguleringsplan Saga skianlegg:

    - Arbeidet pågår. Samarbeider med Nordreisa idrettslag.
- Reguleringsplan Hjellnes: Ikke startet opp
- Reguleringsplan utvidelse Høgegga bhg:
    - Grunnundersøkelser er gjort. Første gangs behandling 23.05.2019. Sendt på høring.
    - Pr aug 2019: Høringsfristen er gått ut. Ingen innsigelser eller merknader av betydning og skal sluttbehandles av MPU og kommunestyret i førstkommende møter.
- Reguleringsplan Sørkjosen havn – utsatt til 2020 jfr virksomhetsplan for 2019
- Reguleringsplan for ny gang og sykkelveg til Tretten – utsatt til 2020 jfr virksomhetsplan for 2019
- Reguleringsplan Storslett bru: Forslag sendt på høring 13.mars, lagt fram som sak til MPU 4. april.
    - Stadfestet av kommunestyret i junimøtet 2019.
- Forvaltningsplan Goppa friluftsområde - revisjon - utsatt til 2020 jfr virksomhetsplan for 2019
    - Forvaltningsplan for Goppa er i utgangspunktet ferdig, men skal ha et møte med Sørkjosen grendelag om deres planer og ønskede tiltak i tillegg.
- Forvaltningsplan Kvennes friluftsområde- revisjon – utsatt til 2020 jfr virksomhetsplan for 2019
    - Forvaltningsplan for Kvennes er ferdig. I hovedsak er det det de universalt utformede stiene som trenger å utbedres, og det ventes på prisanslag på disse tiltakene.
- Forvaltningsplan Saga friluftsområde – ny plan – utsatt til 2020 jfr virksomhetsplan for 2019
    - Denne er langt på vei, og vi henter på prisanslag. Plassering av gapahuker, bålplasser, universalt utformede stier osv. må koordineres med plantegningene til Saga ski- og skiskytteranlegg. Utkast til tekstdelen til informasjonstavlene er laget, men sommer- og vinterkart må lages og koordineres med plantegningene til Saga ski- og skiskytteranlegg.
- Kartlegging av friluftsområder + nærfriluftsområder– ny høring
    - Samtlige friluftsområder er vurdert, verdsatt og beskrevet. Mangler beskrivelse av metode og kart.
- Infrastrukturprogram – framdriftsplan blir lagt fram for næringsutv 16.05.19.
    - Pr aug 2019: Nytt møte med reiselivet og interesserte planlagt i september
- Velkomstpakke nye innbyggere – 1 gang pr år – ikke gjennomført ennå
- Velkomstkveld nye innbyggere – 1 gang pr år – ikke gjennomført ennå
- Deltakelse Næringsarena Troms - gjennomført
- Samarbeid Norges Nasjonalparklandsbyer - fortløpende
- Samarbeid NUNT - fortløpende
- Samarbeid Tornedalsrådet, ny strategi lagt fram til politisk behandling i mars. Ivaretas av ordfører
- Samarbeid Halti næringshage - fortløpende
- Samarbeid Halti SA/turistinformasjonen - fortløpende
- Samarbeid Visit Lyngenfjord - fortløpende
- Samarbeid Nordreisa Næringsforening - fortløpende
- Bedriftsbesøk – hele året.
    - Pr aug 2019: Ingen gjennomført så langt, kun etter ønske fra bedriftene selv.
- Rådgivning - fortløpende
- Saksbehandling kommunale næringsfond - fortløpende

- Sekretær Næringsutvalget, - fortløpende
- Sekretær Flyplassutvalg Sørkjosen Lufthavn - fortløpende
- Verdiskaping i Storslett Nasjonalparklandsby
    - Oppgradering av Elveparken – påbegynt
        - Pr aug 2019: Flere tiltak ferdigstilles høsten 2019.
    - Ferdigstillelse av fotturbrosjyre
        - Pr aug 2019: Påbegynt og ventes ferdigstilt høsten 2019.
    - Forprosjekt Etablering av fontene i Reisaelva. Fikk ikke midler, saken nedprioriteres. Det jobbes med de forvaltningsmessige avklaringene.
- Prosjekter etter Landsbymøtet 2018
    - Shop Reisa. Søknad om midler sendt. Avventer disse for igangsettelse av prosjektet.
        - Pr aug 2019: Ikke mottatt svar på søknader. Mulig plan B må iverksettes for å komme i gang.
    - Felles service i hele nasjonalparklandsbyen. Tiltak foreslått for næringsforeningen. Initiativet er deres.
- Strategi for utseende, tilgjengelighet og attraktivitet.
    - Pr aug 2019: Folkemøtet gjennomført 12.06.19. Noen tiltak gjennomført, flere initieres fremover.
- Regionreformen, oppfølging av oppdrag. Arbeidet er i full gang i regi av innleide konsulenter.
    - Pr aug 2019: Arbeidet er ferdigstilt med møte med Innovasjon Norge 19.08.19.
- Støtte store arrangementer. Midler er fordelt for 2019.
- Prosjekt: Visuell profilering. Sees i sammenheng med strategi for utseende, tilgjengelighet mm.
- Prosjekt: Belysning SNPL (se oppgradering elveparken). Forberedelser til gjennomføring er igangsatt.
- Prosjekt: Attraktiv landsby. Ingen konkrete tiltak i forhold til dette prosjektet
- Prosjekt: Landsbymøtet 2019. Organiseres av Halti næringshage
- Prosjekt: Tiltaksplan primærnæringer. Ikke startet opp.
- Forprosjekt Villakssenter: Igangsatt i vinter, arbeidet godt igang.
    - Pr aug 2019: Forprosjektrapport skal legges frem for kommunestyret i desember.
- Mulig prosjekt: Rekruttering fiskeri. Ikke påbegynt
- Mulig prosjekt: Omdømmebygging landbruk – ikke igangsatt, utsatt inntil videre.
- Nye retningslinjer for flåtelån, tilskudd fiskeri. Ikke påbegynt, men kan ha Skjervøys nye reglement som et utgangspunkt
- Nye retningslinjer for topplån til jordbruksnæringa. Ikke påbegynt
- Gründerakademiet. Gjennomført, deler av det kan brukes i andre sammenhenger.
- Prosjekt "Besøksforvaltning" i samarbeid med Kåfjord. Kåfjord kommune har ennå ikke startet prosjektet, men et prosjekt i forhold til Saga er tenkt på.
    - Pr aug 2019: Kåfjord har ennå ikke konkretisert prosjektet. Vi søker om nytt prosjekt for 2020.

Investering

- Nordreisahallen tak: Arbeid med anbudsdokumenter er påbegynt

- Gamle kinosal til ungdomsklubb:

    - Stort sett ferdigstilt. Mangler litt på elektro og plate på kjøkken. Dette er bestilt. Jobber med å få godt nok internett i lokalet. Etablering av takoverbygg rømningsvei pga stor fare for takras er kommet som en ekstrabestilling. Møbler og inventar, samt spill og bordspill levert.

- Solvoll gml skole renovering: Prosjektet lagt i bero til videre avklaringer pga av at anbudet som kom inn var langt høyere en budsjettet.

- Sonjatun utredning: Arbeid med anbudsdokumenter er påbegynt.

- Sonjatun helsesenter -vindu/etterisolering: Anbudsdokument under utarbeiding.

- Utbedring Oksfjord havn: JOWA er antatt som entreprenør. Arbeidet godt i gang. Gammel molo er revet og de jobber med gjenoppbygging.

- Befalsbil brann: Anbud gjennomført, bilen er bestilt og under oppbygging. Levering i høst. Alt arbeid på bilen gjennomføres lokalt.

- Mannskapsbil brann: Bestilt en brukt bil. Levering i høst.

- Brannutstyr: Kjøpt inn. Gjennomført

- Ny to-avd barnehage på Høgegga:
    - Asplan Viak utarbeidet forprosjekt og konkurransegrunnlag. Konkurransegrunnlaget klart i juli.
    - Godkjent av byggekomiteen 9. august. Sendt nå ut på anbud.

- Rotsundelv skole -nytt taktekke: Tiltaket er tatt av investeringsbudsjettet av kommunestyret i mars.

- Asfaltering Rotsundelvdalen:
    - Veidekke antatt som entreprenør. Tiltaket sluttført i uke 32, sammen med fire fartsdumper som ikke ble tatt i fjor.
- HP vann Sonevannmålere: Pågår.

- Forprosjekt Moan og Rotsundelv skole:
    - Sektor for kultur og oppvekst har gjennomført brukermøter tidlig i august. Det planlegges sak til Oppvekst og kultur i slutten av august.

- HP avløp – Utette kummer: Under planlegging.
- HP avløp – Rehab eks ledn og OV-kummer
    - Eksisternde ledninger (Jernelva): Entreprenør antatt.
    - OV-kummer: Planlegging pågår.

- Saga inntaksdam: Sak behandlet av MPU-utvalget. Prosjektering gjennomføres av konsulent.

- HP vann – Rehab ledn Sørkjosen: Entreprenør for del 2 tilbudsfrist uke 20. JOWA antatt, arbeidet er startet opp.

- HP vann – Punkttiltak ledn nett og kummer: Avventer i forbindelse med Saga.
- HP vann – Overbygg Jubelen: Avventer i forbindelse med Saga.
- HP vann – pH justering: Avventer i forbindelse med Saga.
- Tørfostunet tak hovedhuset: mm Løvoll entreprenør. Nord-Troms museum har kontakt med entr..
- Investeringsprosjekter 2018 -sluttføres i 2019
- Ombygging kommunehuset, vestre del ble ferdigstilt til 1.juli 2019. Ble tatt i bruk i løpet av juli.
- Samfunnshuset ombygging: Kjøkkeninnredning montert. Noe sluttarbeid igjen.
- Renovering svømmehallen: Opsjon på forprosjekt ikke ennå benyttet pga høye estimerte kostnader beregnet i skisseprosjektet. Behandlet på nytt i kst i juni: Svømmehall renoveres ikke, ny svømmehall prosjekteres. Vært i kontakt med Øksnes som ferdigstiller svømmehall og innspill og erfaringer. Innhenter innspill og erfaringer. Kontakt med aktører med kunnskap om svømmehall. Planlegger internt/interkommunalt miniseminar med aktør i september.
- Veilys -pålegg om målt forbruk, investeringen er ferdig, og det ble overtatt av kommunen 15. mars. Ny sak til MPU og kommunestyret i juni. Behandlet pånytt i kst i juni: Vedtak der om å montere målere langs bebodde veistrekninger. Planlegging av dette arbeidet er igang.
- Akuttsak Nordkjosveien: Utgliding av veg 16.mai 2019. Konsulent har boret og det har kommet en rapport med anbefalinger om det videre arbeidet. Den konkluderer med at det er trygt å gjøre arbeidet ferdig.

STATUS - ØKONOMI

Lønn	13 887 536	25 834 989	53,75	193 762
Øvrige utgifter	18 602 627	28 061 537	66,29	-2 242 117
Inntekter	5 978 839	-12 088 750	49,46	-1 068 645

ANSVAR 5	REGNSKAP	BUDSJETT	FORBRUK I %	AVVIK
Lønn inkl sosiale utg	2 369 602	4 960 859	47.76	334 362
Øvrige utgifter	3 598 070	6 327 061	56,87	90 477
Inntekter	-14 596 363	-19 518 376	74,78	-42 940

KOMMENTARER TIL AVVIK:
For kap 6 er fondskontoene trukket ut for å få mer reelle tall (fondskontoene skal gå i null).

Kap 6

Pr 1.august skal lønnsutgiftene være 54,5 %, mens øvrige utgifter skal være 58,3 %. Inntektene skal ligge på 58,3 %.

Totalt så ligger lønnsutgifter på 53,75 %, dvs 0,75 % under prognosen. Det skyldes i hovedsak sykemeldinger og vaksanser.

Øvrige utgifter ligger på 66,29 %, dvs 7,99 % over prognosen mot 11,49 % over pr 1.juni. Dette er høyt og skyldes noe at forsikring er betalt for hele året, kjøp av interkommunale tjenester brann er betalt for et halvt år. Noe nedgang i prosentvis overforbruk. Dette er positivt, men skyldes nok også at sesongvariasjonene blir mer jevnet ut pr 1. august.

Utfordringen er at drifts- og vedlikeholdsbudsjettet innen anlegg- og byggdrift er for lavt i forhold til de behovene som mange av de gamle byggene og veiene har. Det er ikke satt i verk noen store prosjekter innen byggdrift. Overforbruket skyldes skader og brekkasjer som skjer fortløpende.

Anleggsdrift har gjennomført et større tiltak med elvesikring mot Krakenesveien og reparasjon av Nordkjosveien etter at Forsvaret påførte den skade med tanks.

Oppsummert ligger kap 6 med overforbruk. Noe skyldes sesongvariasjoner og noe er kostnader som kan faktureres tilbake. Oppsummert så ligger sektoren høyt på øvrige kostnader, men lønn og inntekter ligger i hht budsjett. Det anbefales at sektorleder følger tett med på utgiftssiden og vurderer innføring av innkjøpsstopp for tiltak som ikke berører liv og helse.

Kap 5

Pr 1.august skal lønnsutgiftene være 54,5 %, mens øvrige utgifter skal være 58,3 %. Inntektene skal ligge på 75 %. (tre av fire terminer er inntektsført)

Lønnsutgiftene for kap 5 ligger på 47,76 % som skyldes vakante stillinger mens noe er benyttet til ekstrahjelp i sommer og til sommerarbeid for ungdom.
Vaktgodtgjørelse: Det er fra mars 2019 endret til månedlig utbetaling av fast va-vakt mens variabel inkludert 6. vakta i halvåret fortsatt gjøres opp kvartalsvis.

Øvrige utgifter for driftsbudsjettet ligger på 56,87 % forbruk, omtrent på forventet nivå. Det er ikke medtatt kalkulatoriske utgifter som dekkes av gebyrinntekter. Om kalkulatoriske utgifter medtas, vil resultatet bli svært mye lavere forbruk som igjen ikke gir korrekt bilde av driftssituasjonen.

Inntekter ligger omtrent på forventet nivå – tre av fire terminer er inntektsført.

KONTERINGSLISTE LØNN

Lønn er kontrollert. Enkelte feil funnet og rettet.

MEDARBEIDERE

SYKEFRAVÆR JULI 5,66

Januar totalt 7,18 %

Februar totalt 8,84 %

Mars totalt 9,19 %

April 4,91 %
Staben 0,72 %
Anleggsdrift 0,59 %
Byggdrift 8,86%
Renhold: 3,34 %
Utvikling 12,05 %, Sm: Graviditet og langtidssykemeldt.

Mai 6,43 %
Staben 8,97 %
Anleggsdrift 4,12 %
Byggdrift 8,22 %
Renhold: 4,29 %
Utvikling 10,01 %, Sm: langtidssykemeldt.

Juni 9,53 %
Staben 16,67 %
Anleggsdrift 0,00 %
Byggdrift 9,22%
Renhold: 9,38 %
Utvikling 16,6 %, Sm: langtidssykemeldt.

Juli 5,66 %
Staben 3,45 %
Anleggsdrift 0,00 %
Byggdrift 14,94%
Renhold: 3,78 %
Utvikling 8,06 %, Sm: langtidssykemeldt.

For perioden januar til juli ligger sykefraværet på 7,31 %

SIST GJENNOMFØRTE MEDARBEIDERUNDERSØKELSE:

Medarbeiderundersøkelse ble gjennomført i mai/juni 2019. Tall fra 2017 står i egen kolonne. Oppfølging av resultatet starter i høst.

Faktor	Navn	Drift og utvikling	Drift og utvikling 2017	Norge	Beskrivelse
Faktor 1	Indre motivasjon	4,1	4,3	4,3	Motivasjonen for oppgavene i seg selv, det vil si om oppgavene oppleves som en drivkraft og som spennende og stimulerende. (Også kalt indre jobbmotivasjon)
Faktor 2	Mestringstro	4,5	4,3	4,3	Mestringstroen gjenspeiler hver enkelt medarbeiders tiltro til egen kompetanse og mulighet til å mestre utfordringer i jobbsammenheng.
Faktor 3	Autonomi	4,6	4,2	4,3	Medarbeidernes opplevelse av å ha mulighet til å jobbe selvstendig og gjøre egne vurderinger i jobben sin, basert på egen kompetanse, og innen en definert jobbrolle.
Faktor 4	Bruk av kompetanse	4,4	4,2	4,3	Medarbeidernes opplevelse av å få brukt egen jobbrelevante kompetanse på en god måte i sin nåværende jobb.
Faktor 5	Mestringsorientert ledelse	4,0	4,0	4,0	Ledelse som vektlegger at den enkelte medarbeider skal få utvikle seg og bli best mulig ut fra sine egne forutsetninger, slik at medarbeideren opplever mestring og yter sitt beste.
Faktor 6	Rolleklarhet	4,4	4,3	4,3	Høy rolleklarhet innebærer at forventningene til den jobben medarbeideren skal gjøre er tydelig definert og kommunisert.
Faktor 7	Relevant kompetanseutvikling	3,7	3,7	3,7	Relevant kompetanseutvikling er avgjørende for at medarbeiderne til enhver tid er best mulig rustet til å utføre sine oppgaver med høy kvalitet, og er avgjørende for kvaliteten på de tjeneste som leveres, uansett hvilken type tjeneste vi snakker om.
Faktor 8	Fleksibilitetsvilje	4,3	4,5	4,5	Medarbeiderens villighet til å være fleksibel på jobb og tilpasse sin måte å jobbe på til nye behov og krav.

Faktor 9	Mestringsklima	3,9	4,1	4,1	I et mestringsklima motiveres medarbeiderne av å lære, utvikle seg og gjøre hverandre gode, fremfor å rivalisere om å bli best.
Faktor 10	Prososial motivasjon	4,6	4,7	4,7	Motivasjon for å gjøre noe nyttig og verdifullt for andre, også kalt prososial motivasjon, er en viktig drivkraft for mange og har en rekke godt dokumenterte, positive effekter.

MEDARBEIDERSAMTALER (sett kryss)

Ikke påbegynt ( ) Påbegynt (x) Fullført ( )

Januar
Staben/ledere 1 av 9 gjennomført
Anleggsdrift 0 av 12 gjennomført
Byggdrift 0 av 15 gjennomført
Renhold 0 av 28 gjennomført
Utvikling 0 av 6 gjennomført

Februar
Staben/ledere 1 av 9 gjennomført
Anleggsdrift 0 av 12 gjennomført
Byggdrift 0 av 15 gjennomført
Renhold 0 av 28 gjennomført
Utvikling 0 av 6 gjennomført

Mars
Staben/ledere 1 av 9 gjennomført
Anleggsdrift 0 av 12 gjennomført
Byggdrift 0 av 15 gjennomført
Renhold 0 av 28 gjennomført
Utvikling 0 av 6 gjennomført

April
Staben/ledere 1 av 9 gjennomført
Anleggsdrift 0 av 12 gjennomført
Byggdrift 0 av 15 gjennomført
Renhold 0 av 28 gjennomført
Utvikling 0 av 6 gjennomført

Mai
Staben/ledere 1 av 9 gjennomført
Anleggsdrift 0 av 12 gjennomført
Byggdrift 0 av 15 gjennomført
Renhold 0 av 28 gjennomført
Utvikling 0 av 6 gjennomført

Juni
Staben/ledere 1 av 9 gjennomført
Anleggsdrift 0 av 12 gjennomført
Byggdrift 2 av 15 gjennomført
Renhold 0 av 28 gjennomført
Utvikling 0 av 6 gjennomført

Juli
Staben/ledere 1 av 9 gjennomført
Anleggsdrift 0 av 12 gjennomført
Byggdrift 0 av 15 gjennomført
Renhold 0 av 28 gjennomført
Utvikling 0 av 6 gjennomført

August
Staben/ledere 1 av 9 gjennomført
Anleggsdrift 0 av 12 gjennomført
Byggdrift 0 av 15 gjennomført
Renhold 0 av 28 gjennomført
Utvikling 0 av 6 gjennomført

Sept
Staben/ledere 1 av 9 gjennomført
Anleggsdrift 0 av 12 gjennomført
Byggdrift 0 av 15 gjennomført
Renhold 0 av 28 gjennomført
Utvikling 0 av 6 gjennomført

Oktober
Staben/ledere 1 av 9 gjennomført
Anleggsdrift 0 av 12 gjennomført
Byggdrift 0 av 15 gjennomført
Renhold 0 av 28 gjennomført
Utvikling 0 av 6 gjennomført

November
Staben/ledere 1 av 9 gjennomført
Anleggsdrift 0 av 12 gjennomført
Byggdrift 0 av 15 gjennomført
Renhold 0 av 28 gjennomført
Utvikling 0 av 6 gjennomført

Utvikling gjennomfører sine samtaler i oktober - november

RESULTATOPPNÅELSE

Sektorens målsettinger deles inn organisasjon og tjenestetilbud. Innen organisasjon er målsettingene:

- 100 % gjennomføring av medarbeidersamtaler
- 92% arbeidsnærvær
- Stolthet over egen arbeidsplass, 4.

Målsetting om å levere tjenester og utføre forvaltningsoppgaver av høy kvalitet slik at antall klager blir på et minimum.

Mål om arbeidsnærvær er ikke nådd i mars med 94.34%

STATUS PÅ INTERN KONTROLL

OPPFØLGING AV POLITISKE VEDTAK

Listen starter med vedtak som ikke ble gjennomført i 2018

Møtedato	Snr	Tittel	Vedtak	Status	Merknader
	KSt	Trespråklig navn på bygde og grendenavn	Sak fra 2009		Endelig tilrådning legges fram for mpu sept 2019
	31/17	Prosjekt "Øya ved Storslett bru"	Miljø-, plan- og utviklingsutvalget stiller seg positiv til prosjektidéen og til å utvikle den videre. Nordreisa kommune påtar seg rollen som prosjekteier i nært samarbeid med Halti-miljøet. Sektorleder peker ut hvem som skal delta i arbeidsgruppen fra kommunens side.		Det er gjennomført møte med SVV der planene ble presentert
	65/17	Lokal forskrift om utslipp av avløpsvann for mindre avløpsanlegg for bolig- og fritidsbebyggelse i Nordreisa kommune.	I medhold til forvaltningsloven § 37 starter arbeidet opp med lokal forskrift om utslipp av avløpsvann fra mindre avløpsanlegg for bolig- og fritidsbebyggelse i Nordreisa kommune.		Forslag til forskrift tas opp i mpu sept 2019
	19/18	Varsel om oppstart: Detaljregulering Høgegga barnehage - nasjonal plan ID: 19422018_001	I medhold av plan- og bygningslovens §§ 12-1, 12-3 og 12-8 varsles oppstart av detaljregulering Høgegga barnehage med plan ID 19422018_001 på gårds- og bruksnummer 15/179, 16/29, 52/20 og 52/40 i Nordreisa kommune.		Planforslag ble behandlet 23.mai, sendt ut på høring Sluttbehandles sept 2019
	24/18	Varsel om oppstart: Detaljregulering Saga ski og skiskytteranlegg plan ID: 19422018_002	I medhold av plan- og bygningslovens §§ 12-1, 12-3 og 12-8 varsles oppstart av detaljregulering Saga ski og skiskytteranlegg plan ID: 19422018_		Arbeid med utarbeidelse pågår i samarbeid med idrettslaget

	69/18	Klage på vedtak 1942/47/47	Miljø,- plan og utviklingsutvalget opprettholder vedtaket av 08.06.2018 med hjemmel i plan og bygningsloven 2008 (pbl 2008) §§ 20-1, 20-2 og § 21-4 og avslår søknad om byggetillatelse mottatt 15.03.2018 for midlertidig brakkerigg på gnr. 47 bnr. 47. Dette begrunnes med at da Henriksen gjestestue fikk midlertidig tillatelse til brakkerigg 05.02.2016 var det på bakgrunn av ekstraordinær anleggsvirksomhet i området. Disse behovene eksisterer ikke på nåværende tidspunkt		Opphevet av fylkesmannen. Det må fremmes en ny søknad. Ny sak behandlet 4.april 2019. Klagesak behandlet 20.juni 2019
	89/18	Varsel om oppstart: Detaljreguleringsplan Rovdas gravlund - nasjonal plan ID 19422018_003	I medhold av plan- og bygningslovens §§ 12-1, 12-3 og 12-8 varsles oppstart av detaljregulering Rovdas gravlund med plan ID 19422018_003 på gårds- og bruksnummer 11/1, 12/1, 12/1 fnr. 3, 12/28, 12/30, 13/5 og 13/119 i Nordreisa kommune.		Nytt planforslag legges fra for MPU sept -19

Vedtak 2019

	Snr	Tittel og lenke til vedtak	Status
		Referatsaker	
PS	2/19	Revisjon av konsesjonsvilkår for Abojohka utbygging -merknader til oversendelse fra NVE til OED	Ferdig, oversendt til OED
PS	3/19	Miljøfond -støtte til fjerning av gamle oljetanker	Følges opp i forbindelse med utlysing av midler for 2019
PS	4/19	Søknad dispensasjon for oppføring av hytte på 1942/65/3	Ferdig, sendt ut til søker
PS	5/19	Søknad om dispensasjon 1942/46/66 Enebolig med to boenheter	Ferdig, sendt ut til søker
PS	6/19	Søknad om tillatelse 1942/47/439 Oppføring av garasje med merknad fra nabo	Ferdig, sendt ut til søker
PS	7/19	Resultatrapport drift og utvikling pr 1.desember 2018	Ferdig
PS	8/19	Tillatelse til oppføring av midlertidig bygg for 2 år 1942/20/12 Oppføring av brakkerigg	Ferdig, sendt ut til søker
PS	9/19	Referatsaker	
PS	10/19	Bemanningsplan sektor for drift og utvikling 2019	Ferdig, sendt ut til virksomhetene
PS	11/19	Vannavgift for stall på gnr 18 bnr 14	Ferdig, sendt ut til søker
PS	12/19	Kjøp av tilstøtende areal til Nesseveien 35	Ferdig, sendt ut til søker
PS	13/19	Søknad om kjøp av areal fra kommunen	Ferdig, sendt ut til søker
PS	14/19	Endring av planbestemmelser i reguleringsplan Betesda planid. 19422014_002	Følges opp av saksbehandler
PS	15/19	Rotsundelv skole -renovering	Oversendt til KST
PS	16/19	Revidert driftsavtale Sørkjosen småbåthavvn	Oversendt til Reisafjord båtforening
PS	17/19	Strategi tilsyn 2019	Benyttes til årets tilsyn
PS	18/19	Referatsaker	
PS	19/19	Resultatrapport drift og utvikling pr 1.mars 2019	Ferdig , oversendt til rådmann og økonomisjef
PS	20/19	Planforslag: Detaljregulering Sørkjosen - Nasjonal plan ID: 19422015_001	Sendt på høring og kunngjort
PS	21/19	Detaljreguleringsplan E6 Storslett bru planid 19422017_005 - høringsuttalelse	Ferdig, høringsuttalelse oversendt til SVV
PS	22/19	Omorganisering av vannområdeutvalgene	Meldt opp som sak til kommunestyret i mai 2019
PS	23/19	Rammetillatelse og dispensasjon1942/47/47 Overnattingsbygg	Ferdig, sendt ut til søker
PS	24/19	Søknad om dispensasjon fra båndtvangreglene 1.april til 15. april 2019	Ferdig, sendt ut til søker
PS	25/19	Søknad om dispensasjon fra båndtvangreglene 1. april til 15. april 2019	Ferdig, sendt ut til søker
PS	26/19	Referatsaker	
PS	27/19	Søknad om deling gnr 43, bnr 1	Ferdig, sendt ut til søker
PS	28/19	Saga vannverksdam - gjenoppbygging etter dambrudd	Anleggdrift følger opp
PS	29/19	Årsmelding 2018 for sektor for drift og utvikling	Tatt til etterretning
PS	30/19	Anskaffelse av to EL-varebiler til Drift og utvikling	Saken medlt opp til kst
PS	31/19	Forslag til navneendring av vei navn på Havnnes.	Ferdig, utskrift sendt forslagstillere endret i matrikkel
PS	32/19	Resultatrapport for drift og utvikling pr 1.mai 2019	Ferdig, sendt ut til virksomhetsledere
PS	33/19	Forslag om kommunal forskrift hundekjøring	Saken oversendt til ordfører for videre mekling
PS	34/19	Planforslag: Detaljregulering Høgegga barnehage - nasjonal plan ID: 19422018_001	Sendt på høring og kunngjort
PS	35/19	Planforslag: Detaljregulering Myrenga boligfelt og naustområde - nasjonal plan ID: 19422017_003	Sendt på høring og kunngjort
PS	36/19	Referatsaker	
PS	37/19	Planspørsmål - igangsetting privat reguleringsplan av boligområde på gnr. 14 bnr. 4	Ferdig, sendt ut til søker
PS	38/19	Søknad om deling gnr 12, bnr 3	Ferdig, sendt ut til søker
PS	39/19	Sluttvedtak - Endring av planbestemmelser for reguleringsplan Betesda planid. 19422014	Ferdig, sendt forslagstillere, endret i planregisteret
PS	40/19	Tildeling av elg i Nordreisa kommune 2019	Saken må tas opp på nytt pga for få medlemmer etter at to
PS	41/19	Sluttbehandling - Detaljregulering E6 Storslett bru planid. 19422017_005 - Statens	Ferdig, videresendt til kst
PS	42/19	Budsjettregulering drift og utvikling 1-2019	Ferdig, sendt ut til virksomhetsleder og økonomiavd
PS	43/19	Veilys 2019 drift	Ferdig, videresendt til kst
PS	44/19	1942/47/47 Klage på vedtak	Saken utsatt
PS	45/19	1942/47/47 Klage på vedtak	Ferdig, sendt til Fylkesmannen for endelig avgjørelse
PS	46/19	Tildeling av elg i Nordreisa kommune 2019	Ferdig, utskrift sendt til valdledere

Det har kommet inn et avvik innen brann og redning og Anleggsdrift

Avvikstype

Område:
Brann og redning

Kategorier:
Annet

Beskrivelse

Beskrivelse:
Det finnes ikke ikke ren og skitten sone på brannstasjon, og heller ikke mulighet for å dusje. Vi har masse giftige og kreftfremkallende stoffer med oss på stasjonen, etter hendelser.

Iverksatte strakstiltak:
Nedvasking av garderobe etter hver hendelse.

Forslag til tiltak:
Ren og skittensone, med garderober og dusjanlegg må på plass snarest mulig. Det bør også ses på helheten, om bygget er egnet som brannstasjon i denne forbindelse.

Besvarelse

Iverksettelsdato: 30.06.2021

None

Tiltak:
Ombygging av brannstasjonen til ren og skitten sone med tilhørende garderobefasiliteter er eneste tiltak som kan rette forholdet. Alternativt ny brannstasjon som vurderes som lite aktuelt grunnet svært høye kostnader. Saken er behandlet politisk i oktober 2018 som del av sak Status og utfordringer i Nordreisa brannvesen 2018. Tiltaket er vedtatt innarbeidet i økonomiplanen med planlagt gjennomføring i 2021; "Brannstasjonen utvides og ombygges i 2021 for å ivareta arbeidsmiljøet for kommunens innsatspersonell." Vedtaket følges opp gjennom budsjettarbeidet. Som midlertidig løsning for dusjtilgang, kan dusjanlegget hos Anleggsdrift benyttes. Dette er det gitt tilgang til for lang tid siden, derfor er adkomst til anleggsdrift ikke låst lenger. Løsningen er ikke god da personalet må bevege seg gjennom ren sone anleggsdrift og åpne gangareal for å komme til dusjanleggene. Renhold av brannstasjonen gjøres normalt 2 ganger hver uke. I tillegg har vakthavende befal fullmakt til å rekvirere ytterligere rengjøring ved behov. Denne ordningen ble iverksatt i oktober 2007.

Beskrivelse:
Det mangler sikringsrist i Topp dekket på Nedre Baisit pumpestasjon. Det må være to delt sikringsrist i topp dekket når man må ta opp en pumpe for og drive vedlikehold av den.

Iverksatte strakstiltak: Vise forsiktighet ved arbeid med åpen luke.

Forslag til tiltak: Montere sikringrist,

Alvorlighetsgrad: Alvorlig

Besvarelse

Iverksettelsdato: 28.06.2019

None

Tiltak:
Montere sikkerhetsrist på Nedre Baisit pumpestasjon. Oppdatere/lage ny rutine for hvilke tiltak som skal iverksettes når sikringstiltak ulike steder på VA-anleggene ikke fungerer eller fjernes/demonteres.

Tilbakemeldinger

24.06.2019 09:47
Følgende oppgaver tas inn i arbeidsplanen VA: Montere sikkerhetsrist på Nedre Baisit pumpestasjon. Oppdatere/lage ny rutine for hvilke tiltak som skal iverksettes når sikringstiltak ulike steder på VA-anleggene ikke fungerer eller fjernes/demonteres.

GJENNOMFØRTE KONTROLLER, RESULTATER OG IVERKSATTE TILTAK

UTFØRTE RISIKOANALYSER:

Nordreisa kommune
Ráissa suohkan
Raisin komuuni

Arkivsaknr: 2018/275-30
Arkiv: L13
Saksbehandler: Birger Storaas
Dato: 25.08.2019

Saksfremlegg

Utvalgssak	Utvalgsnavn	Møtedato
60/19	Nordreisa miljø-, plan og utviklingsutvalg	04.09.2019
	Nordreisa kommunestyre	

Sluttbehandling - Detaljregulering Høgegga barnehage - planid. 19422018_001

Henvisning til lovverk:
Plan- og bygningsloven

Vedlegg
1 Plankart
2 Planbestemmelser
3 Planbeskrivelse
4 Geoteknisk grunnundersøkelse
5 Rapport skredsikkerhet

Rådmannens innstilling

Forslag til detaljregulering Høgegga barnehage med planID 19422018_001 med plankart sist revidert 15.05.2019, samt bestemmelser sist revidert 23.8.2019 og planbeskrivelse sist revidert 23.08.2019, vedtas med hjemmel i plan- og bygningslovens § 12-12.

Saksopplysninger

I kommuneplanens samfunnsdel, vedtatt i mars 2013, ble det identifisert et behov for økt tjenesteyting innen barnehage og skole begrunnet i forventet befolkningsutvikling (økning). Ut fra folketallsendringene ble det da stipulert et behov for mellom to og fire nye barnehageavdelinger frem mot 2020. Deretter var det forventet at behovet ville avta mot 2025, men det vil fortsatt være behov for 1–3 flere avdelinger enn det vi hadde i Nordreisa i 2013.

Planstrategien for perioden 2016-2019 ble detaljregulering av Høgegga barnehage satt opp med planlagt oppstart i 2018-2019.

I Nordreisa kommunes budsjett for 2018, er det satt av midler til utvidelse av Høgegga barnehage, og med bakgrunn i dette vedtaket ble regulering av nødvendig areal igangsatt. Forslagsstiller og plankonsulent er Nordreisa kommune.

Formålet med detaljreguleringen er å legge til rette for en barnehage med inntil seks avdelinger med tilhørende infrastruktur.

Planområdet på kommunens eiendommer med gårds- og bruksnummer (G/BNR) 52/20 og 52/40, og litt på Troms fylkeskommunes eiendom med G/BNR 15/179.

Planforslaget har vært ute på høring i perioden 7. juni – 9. august 2019. Oversikt over høringssvarene kan ses i kap. 8.2 i planbeskrivelsen. Det er ingen innsigelser eller merknader som gir behov for endring av planforslaget.

Vurdering

Det foreligger ingen innsigelser. Planen kan dermed egengodkjennes av kommunestyret. Kommunen vurderer at planforslaget er tilfredsstillende og kan vedtas som det foreligger.

X 7751400

X 7751300

X 7751200

Y 733200

Y 733300

Y 733400

Y 733500

H760_2 Snødeponi
o_GF2

o_BBH1

o_GF3

o_SPP1

o_SV1

0.5 daa
H760_1 Snødeponi

o_SGS4

o_SGS3

o_SGS2

o_SPA1

o_SVG4

o_SVG3

o_SVG2

o_SKV1

5.0

3.0

o_SGS1

H760_3 Snødeponi
0.9 daa

o_SVG1

H760_4 Snødeponi
0.6 daa

o_GF1

TEGNFORKLARING

Plandata

- Barnehage
- Veg
- Kjøreveg
- Gang/sykkelveg
- Annen veggrunn - grøntareal
- Parkering
- Parkeringsplasser med bestemmelser
- Friområde
- Båndleggingsone - snødeponi

Felles for reguleringsplan PBL 1985 og 2008

- Planens begrensning
- Formålsgrense
- Regulert senterlinje
- Frisiktslinje
- Målelinje/Avstandslinje
- Avkjørsel
- Innkjøring
- Utkjøring

Basiskartet er tegnet med gråfarge

Kartopplysninger

Kilde for basiskart: Statens kartverk
Dato for basiskart: 15.05.2019
Koordinatsystem: UTM sone 33 / Euref89
Høydegrunnlag: NN 1954

Ekvidistanse 1 m
Kartmålestokk 1:1000
0 10 20 30 40 m

N

Nordreisa kommune

AREALPLAN ETTER PBL AV 2008

Høgegga barnehage

Nasjonal arealplan-ID
19422018_001
Plantype:
Detaljreguleringsplan
Forslagsstiller:
Nordreisa kommune
Saksnummer:
2018/275

SAKSBEHANDLING ETTER PLAN- OG BYGNINGSLOVEN

Kunngjøringsdato for planvedtak: Dato for siste revisjon av plankart:	Behandlingsorgan	Møtesaksnr	Dato	Sign
Planvedtak:				
Høring og offentlig ettersyn fra/til: 07.06. - 09.08.2019	Miljø-, plan- og utviklingutvalget	34/19	23.05.2019	BST
Kunngjøring av oppstart av planarbeidet:			16.03.2018	HHE

PLANEN ER UTARBEIDET AV:
Nordreisa kommune


Foto: Wenche Ofjerdal


Foto: Nordreisa kommune


Foto: Halti nasjonalparksenter

Detaljregulering

Høgegga barnehage

Planbestemmelser

Nasjonal plan ID: 19422018_001

Dato: 16. mai 2019
Sist revidert: 23. august 2019
Saksnummer: 2018/275

Nordreisa kommune

Postadresse:
Postboks 174
9156 Storslett
E-post: postmottak@nordreisa.kommune.no

Besøksadresse:
Sentrum 17

www.nordreisa.kommune.no

Telefon: 77 77 07 00
Telefaks: 77 77 07 01

Bankkonto: 4740 05 03954

Organisasjonsnr: 943 350 833

Planbestemmelser for detaljregulering Høgegga barnehage

Nasjonal plan ID: 19422018_001
Dato: 16. mai 2019
Sist revidert: 23.08.2019

§ 1 GENERELT

§ 1.1 Formål

Formålet for planen er å legge til rette for utvidelse av barnehagen med 2 nye avdelinger. Det skal også gis en god planløsning for trafikken med et tydelig skille mellom myke trafikanter og biltrafikk.

§ 1.2 Planavgrensning

Disse reguleringsbestemmelsene gjelder for det området som på plankartet datert 26.08.2019 i målestokk 1:1000 er vist med reguleringsplan grense.

§ 1.3 Planområdets arealformål og hensynssoner

Området reguleres til følgende formål, jf. plan- og bygningslovens § 12-5:

Bebyggelse og anlegg, jf. pbl. § 12-5, 1.pkt. 1

- Barnehage - BBH

Samferdselsanlegg og teknisk infrastruktur, jf. pbl. § 12-5, 1.pkt. 2

- Veg - SV
- Kjøreveg – SKV
- Gang-/sykkelveg – SGS
- Annen veggrunn – grøntareal – SVG
- Parkering – SPA
- Parkeringsplasser - SPP

Grønnstruktur, jf. pbl. § 12-5, 1.pkt. 3

- Friområde – GF

Hensynssoner, jf. pbl. § 12-6

- H 190 F – Sikringssone – Sørkjosen lufthavn – gjelder hele planområdet
- H 760 Snødeponi – Båndleggingssone

§ 2 BESTEMMELSER FOR OMRÅDER FOR BEBYGGELSE OG ANLEGG

§ 2.1 Barnehage

Område regulert til barnehage med tilhørende bygninger, lekeapparater, lekeområder med mer knyttet til barnehagedriften. Uteområdet detaljeres i henhold til uteromsplanen.

§ 2.1.1 Bygningenes karakter

Bygningen skal ha en karakter som ikke bryter for mye med eksisterende byggeskikk i området.

§ 2.1.2 Utnyttingsgrad (%BYA)

Utnyttingsgrad på 30 % BYA skal ikke overstiges.

§ 2.1.3 Høyde

Bygg kan oppføres med gesims/mønehøyde inntil 7 meter, maksimalt 1 etasje, målt over gjennomsnittlig planert terreng.

Bygninger kan ikke være i konflikt med høyderestriksjonsflaten for Sørkjosen lufthavn.

§ 2.1.4 Takform/-vinkler

Bygg kan oppføres med saltak med takvinkel mellom 22° og 40°, pulttak (skråtak) med utvendig avløp med takvinkel mellom 8° og 40° eller pulttak med innvendig avløp med takvinkel mellom 15° og 40°. Dette gjelder også garasjer.

§ 2.1.5 Estetikk

Fasader og takflater skal ha avdempede farger som gir området visuell enhet og et rolig preg.

Bebyggelsen skal plasseres og utformes slik at den får en god funksjonell og arkitektonisk helhetsvirkning i seg selv og i forhold til omgivelsene.

Bebyggelsen skal, når det gjelder volum, stiluttrykk, materialer og farger, utformes på en slik måte at området som helhet framstår med et godt preg.

Tilbygg eller påbygg skal tilpasses og samordnes med det opprinnelige bygget. For fasadeendring og rehabilitering gjelder samme krav til estetikk som for nye bygg.

Bygningselementer som oppfattes som utpregede fremmedelementer skal unngås. Store verandaer som ikke står i forhold til husets dimensjoner eller form tillates ikke.

Materialbruk og detaljutforming skal tilpasses byggets stil. Valg av utvendige farger skal understøtte byggets form og detaljering.

Alle tiltak, også støttemurer, skråninger, veger og lignende, skal innordne seg områdets topografi og tilpasses eksisterende terreng.

§ 3 BESTEMMELSER FOR OMRÅDER FOR SAMFERDSELSANLEGG OG TEKNISK INFRASTRUKTUR

§ 3.1 Kjøreveg (SKV) og veg (SV)

Arealer regulert til veg, SKV1 og SV1, skal benyttes til veg. Vegformål utformes ihht. Statens vegvesen sin håndbøker. Dette gjelder også internveger og parkeringsplasser, som bør opparbeides i henhold til håndbok N100 «veg- og gateutforming».

§ 3.2 Gang-/Sykkelveg (SGS)

Arealer regulert til gang/sykkelveg, SGS1 – SGS4, skal benyttes til gang/sykkelveg.

§ 3.3 Annen veggrunn – grøntareal (SVG)

Arealer regulert til annen veggrunn – grøntareal, SVG1-4, skal benyttes til rabatter og annet grøntareal tilknyttet veg og gang-/sykkelveg.

Nødvendig teknisk infrastruktur tillates.

§ 3.4 Parkering (SPA) og parkeringsplasser (SSP)

Områder regulert til parkering skal benyttes til parkering.

Parkeringsplasser, bør opparbeides i henhold til Statens vegvesens håndbok N100 «veg- og gateutforming».

§ 4 BESTEMMELSER FOR OMRÅDER FOR GRØNNSTRUKTUR

§ 4.1 Friområde (GF)

Området regulert til friområde, GF 1-3, skal benyttes til friområde. I friområdet tillates det ikke oppføring av bygninger, anlegg, veger, gjerder eller andre varige eller midlertidige innretninger.

§ 5 HENSYNSSONER

§ 5.1 H 190 F – Sikringssone – Sørkjosen lufthavn

Restriksjonsområdet H 190 F gjelder hele planområdet og er ikke vist med skravur på plankartet.

Bygninger kan ikke være i konflikt med høyderestriksjonsflater i restriksjonsplanen for Sørkjosen lufthavn.

§ 5.2 H 760 Snødeponi

På områder satt med disse hensynssonene tillates det ikke tiltak som er til hinder for snødeponering.

§ 6 FELLESBESTEMMELSER

§ 6.1 Bygg- og anlegg

Alle bygg og anlegg skal utføres/oppføres i henhold til plan- og bygningsloven (PBL) og dennes forskrifter med veiledninger.

§ 6.2 Avkjørselsforhold

Avkjørsler og kryss skal være oversiktlige og trafikksikre. Disse skal bygges og utformes ihht. Statens vegvesens retningslinjer.

Adkomst fra fylkesveg skal være kontrollert og godkjent av Statens vegvesen før det kan gis byggetillatelse.

Innenfor frisiktsoner (juridisk linje) i avkjørsler og veikryss skal det holdes fritt for sikthindrende vegetasjon og gjenstander slik at disse ikke er høyere enn 0,5 meter over tilstøtende vegers nivå. Gjerder med utførelse som ikke hindrer sikt kan likevel tillates med høyde opp til 0,8 meter over tilstøtende vegers nivå. Enkeltstående oppstammede trær som ikke hindrer sikten tillates.

Det tillates 1 avkjørsel per eiendom med maksimal bredde 4 meter, med mindre annet ikke er angitt i plankartet.

Avkjørsler er vist med piler på plankartet.

§ 6.3 Mindre vesentlige unntak

Kommunen kan når særlige grunner taler for det tillate mindre vesentlige unntak fra disse bestemmelsene innenfor rammene av plan- og bygningsloven.

§ 6.4 Privatrettslige avtaler

Etter at denne reguleringsplanen med tilhørende bestemmelser er stadfestet, kan det ikke inngås privatrettslige avtaler som er i strid med planen og dens bestemmelser.

§ 6.5 Universell utforming

Universell utforming. Ved utbygging av veger, fellesarealer m.m. skal utformes slik at disse kan brukes på like vilkår for flest mulig jf. Statens vegvesens håndbok V129 og TEK 17.

§ 6.6 Kulturminner og aktsomhetsplikten

Skulle det under bygge- og anleggsarbeid komme fram spor som viser eldre aktivitet i området, må arbeidet stanses. Dette kan for eksempel være gjenstander, levninger, ansamlinger av trekull eller unaturlige/uventede steinkonsentrasjoner (liste ikke uttømmende). Melding skal sendes Sametinget og Troms fylkeskommune omgående, jf. lov 9. juni 1978 nr. 50 om kulturminner (kml.) § 8 annet ledd. Det forutsettes at dette formidles videre til dem som skal utføre arbeidet.







Detaljregulering

Høgegga barnehage

Planbeskrivelse

Nasjonal plan ID: 19422018_001

Dato: 07. juni 2019
Sist revidert: 23. august 2019
Saksnummer: 2018/275

Nordreisa kommune

Postadresse:
Postboks 174
9156 Storslett
E-post: postmottak@nordreisa.kommune.no

Besøksadresse:
Sentrum 17

www.nordreisa.kommune.no

Telefon: 77 58 80 00
Telefaks: 77 77 07 01

Bankkonto: 4740 05 03954

Organisasjonsnr: 943 350 833

Innholdsfortegnelse

1. Bakgrunn 6
   1.1. Hensikten med planen 7
   1.2. Forslagstiller og plankonsulent 7
   1.3. Eierforhold 7
   1.4. Tidligere vedtak i saken 7
   1.5. Krav om konsekvensutredning? 7
2. Planprosessen 8
   2.1. Medvirkningsprosess 8
      2.1.1. Varsel om oppstart 8
      2.1.2. Planprogram 8
      2.1.3. Høring og offentlig ettersyn 8
3. Planstatus og rammebetingelser (Med vekt på avvik fra overordnet plan) 9
   3.1. Overordnede planer 9
      3.1.1. Fylkesplan for Troms 2014-2025 9
      3.1.2. Kommuneplanens arealdel 9
   3.2. Gjeldende og tilgrensende reguleringsplaner 10
   3.3. Temaplaner 10
   3.4. Statlige planretningslinjer/rammer/føringer 10
4. Beskrivelse av planområdet, eksisterende forhold 11
   4.1. Beliggenhet 11
   4.2. Dagens arealbruk og tilstøtende arealbruk 11
   4.3. Stedets karakter 12
      4.3.1. Eksisterende bebyggelse 12
   4.4. Topografi og landskap 12
      4.4.1. Solforhold 15
      4.4.2. Lokalklima 15
      4.4.3. Estetisk og kulturell verdi 16
   4.5. Kulturminner og kulturmiljø 17
   4.6. Naturverdier 17
   4.7. Rekreasjonsverdi/ rekreasjonsbruk, uteområder 19
   4.8. Landbruk 19
   4.9. Trafikkforhold 19
      4.9.1. Kjøreatkomst 19

4.9.2. Vegsystem 19
4.9.3. Parkeringsforhold 19
4.9.4. Trafikkmengde 20
4.9.5. Ulykkessituasjon 20
4.9.6. Trafikksikkerhet for myke trafikanter 20
4.9.7. Kollektivtilbud 20
4.10. Barns interesser 21
4.11. Sosial infrastruktur 21
4.11.1. Skolekapasitet 21
4.11.2. Barnehagedekning 21
4.11.3. Annet 21
4.12. Universell tilgjengelighet 21
4.13. Teknisk infrastruktur 22
4.13.1. Vann og avløp 22
4.13.2. Energiforsyning 22
4.14. Grunnforhold 22
4.14.1. Berggrunn og løsmasser 22
4.14.2. Stabilitetsforhold 23
4.14.3. Rasfare 24
4.15. Støyforhold 26
4.16. Luftforurensing 27
4.17. Klimaendringer 27
4.18. Risiko- og sårbarhet (eksisterende situasjon) 29
4.18.1. Rasfare 30
4.18.2. Flomfare 30
4.18.3. Ekstremvær: Vind, nedbør, kulde 30
4.18.4. Støy 30
4.18.5. Luftforurensing og forurensing i grunnen 30
4.18.6. Beredskap og ulykkesrisiko 31
4.18.7. Andre relevante ROS tema 31
4.19. Næring 31
4.20. Analyser/ utredninger 32
5. Beskrivelse av planforslaget 32
5.1. Planlagt arealbruk 32

5.2. Gjennomgang av aktuelle reguleringsformål 32
5.2.1. Barnehage (1161) BBH1 32
5.2.2. Veg (2010) o_SV1 33
5.2.3. Kjøreveg (2011) o_SKV1 33
5.2.4. Gang- og sykkelveg (2015) 33
5.2.5. Annen veggrunn – grøntareal (2019) 33
5.2.6. Parkering (2080) o_SPA1 33
5.2.7. Parkeringsplasser (2082) o_SPP1 33
5.2.8. Friområde (3040) 33
5.3. Gjennomgang av aktuelle hensynssoner 33
5.3.1. H 190 F – Sikringssone – Sørkjosen Lufthavn 33
5.3.2. H 760 – Båndlegging i henhold til reguleringsbestemmelser 34
5.4. Bebyggelsens plassering og utforming 34
5.5. Parkering 34
5.5.1. Varelevering 34
5.5.2. Tilgjengelighet for gående og syklende 34
5.6. Miljøoppfølging 34
5.7. Universell utforming 34
5.8. Landbruksfaglige vurderinger 35
5.9. Kollektivtilbud 35
5.10. Sosial infrastruktur 35
5.11. Plan for vann- og avløp samt tilknytning til offentlig nett 35
5.12. Plan for avfallshåndtering 35
5.13. Avbøtende tiltak/ løsninger ROS 35
6. Konsekvensutredning 35
7. Virkninger/konsekvenser av planforslaget 35
7.1. Overordnede planer 35
7.2. Landskap 36
7.3. Stedets karakter 36
7.4. Kulturminner og kulturmiljø, evt. Verneverdi 36
7.5. Forholdet til kravene i kap II i Naturmangfoldloven 36
7.6. Rekreasjonsinteresser/ rekreasjonsbruk 36
7.7. Trafikkforhold 36
7.7.1. Vegforhold 36

7.7.2. Trafikkøkning/reduksjon 36
7.7.3. Kollektivtilbud 36
7.8. Barns interesser 36
7.9. Sosial infrastruktur 37
7.10. Universell tilgjengelighet 37
7.11. ROS 37
7.12. Jordressurser/landbruk 37
7.13. Teknisk infrastruktur 37
7.14. Økonomiske konsekvenser for kommunen 37
7.15. Interessemotsetninger 37
8. Innkomne innspill 38
8.1. Merknader/innspill til varsel om oppstart 38
8.1.1. Sametinget (20.3.2018) 38
8.1.2. Avinor (22.3.2018) 38
8.1.3. Statens vegvesen (4.4.2018) 39
8.1.4. Fylkesmannen i Troms (14.4.2018) 39
8.1.5. Troms fylkeskommune (18.4.2018) 40
8.1.6. Norges vassdrags- og energidirektorat (2.5.2018) 43
8.2. Merknader/uttalelser til høringen 44
8.2.1. Avinor (01.07.2019) 44
8.2.2. Fylkesmannen i Troms og Finnmark (04.07.2019) 44
8.2.3. Statens vegvesen (08.07.2019) 44
8.2.4. Troms fylkeskommune (03.07.2019) 44
9. Vedlegg 44

1. Bakgrunn

I kommuneplanens samfunnsdel, vedtatt i mars 2013, ble det identifisert et behov for økt tjenesteyting innen barnehage og skole begrunnet i forventet befolkningsutvikling (økning). Ut fra folketallsendringene ble det da stipulert et behov for mellom to og fire nye barnehageavdelinger frem mot 2020. Deretter var det forventet at behovet ville avta mot 2025, men det vil fortsatt være behov for 1–3 flere avdelinger enn det vi hadde i Nordreisa i 2013.

Innenfor temaet «utdannings- og oppvekstpolitikk» satte kommunen følgende mål som berører barnehager:

> ***Hovedmål***
>
> *Nordreisa skal være et attraktivt og helhetlig utdannings- og oppvekstsamfunn forankret i kunnskap om vår kultur, vår natur og vårt miljø. Nordreisa kommune skal styrke den helhetlige ledelsen i oppvekstsektoren.*
>
> ***Barnehager***
>
> - *Nordreisa kommune har som mål at alle som ønsker barnehageplass skal få det når de trenger det.*
> - *Nordreisa kommunes barnehager skal være 2–4-avdelingsbarnehager som holder til i godkjente, permanente bygninger med effektiv drift tilpasset formålet.*
> - *Nordreisa kommunes barnehager skal være en læringsarena med høy kvalitet og starten på et helhetlig opplæringsløp. Det pedagogiske arbeidet etter rammeverket skal basere seg på lokale fortrinn som natur, kultur og miljø.*
> - *Nordreisa kommunes barnehager skal ha fokus på å tilrettelegge for en positiv livsførsel fra ung alder med fokus på fysisk aktivitet og kosthold.*
> - *Nordreisa kommune skal ha en åpen barnehage som et lavterskeltilbud og en tiltaksarena for familier som trenger støtte og stimulering. Den skal også være en arena for lek og samvær for foresatte og barn uten ordinær barnehageplass.*

I kommuneplanens handlingsdel, vedtatt samtidig som samfunnsdelen, var planlegging og utbygging av Høgegga barnehage et prioritert tiltak for 2014. Videre ble samfunnsdelen også fulgt opp i kommuneplanens arealdel hvor det ble satt av areal til utvidelsen.

Planstrategien for perioden 2016-2019 ble detaljregulering av Høgegga barnehage satt opp med planlagt oppstart i 2018-2019.

I Nordreisa kommunes budsjett for 2018, er det satt av midler til utvidelse av Høgegga barnehage, og med bakgrunn i dette vedtaket er regulering av nødvendig areal igangsatt.

1.1. Hensikten med planen

Formålet med detaljreguleringen er å legge til rette for en barnehage med inntil seks avdelinger med tilhørende infrastruktur.

1.2. Forslagstiller og plankonsulent

Forslagsstiller og plankonsulent er Nordreisa kommune.

1.3. Eierforhold

Planområdet på kommunens eiendommer med gårds- og bruksnummer (G/BNR) 52/20 og 52/40, og på Troms fylkeskommunes eiendom med G/BNR 15/179.

1.4. Tidligere vedtak i saken

Kommuneplanens samfunnsdel, handlingsdel og arealdel, økonomiplan 2018-2021 og budsjett 2018.

1.5. Krav om konsekvensutredning?

Konsekvensutredning er vurdert etter forskrift om konsekvensutredninger §§ 6-8 jf. forskriftens vedlegg I og II, men Nordreisa kommune konkluderer med at forskriften ikke faller inn under vilkårene for en slik utredning.

2. Planprosessen

2.1. Medvirkningsprosess

I planprosessen er det intensjonen at lokale fagmyndigheter skal ha en aktiv rolle, og den aktuelle fagmyndighet skal konsulteres i alle faser av planprosessen. I den grad det er ønskelig og mulig skal aktuelle fagmyndigheter kontaktes for gjennomgang av del utredninger innen sitt fagfelt.

2.1.1. Varsel om oppstart

Varsel om oppstart ble sendt ut i brev datert 16. mars 2018 til alle berørte grunneiere og naboer, samt til berørte offentlige instanser. I tillegg ble varsel om oppstart kunngjort på kommunens hjemmeside og facebook-side, samt annonsert i lokalavisen Framtid i Nord den 20. mars 2018. Varselet var også tilgjengelig i papirutgave på servicetorget på rådhuset og på biblioteket på Halti. Innspillfrist var satt til 20. april 2018.

I forbindelse med varsel om oppstart ble det også holdt et åpent informasjonsmøte i Høgegga barnehage torsdag 5. april 2018 kl. 17:30.

Det kom tilsammen inn seks uttalelser til varsel om oppstart. Disse fremgår av kapittel 8.1 sammen med kommunens kommentarer til innspillene.

2.1.2. Planprogram

Kommunen har vurdert det slik at detaljreguleringen ikke omfattes av krav om planprogram, jf. plan- og bygningslovens § 4-1.

2.1.3. Høring og offentlig ettersyn

Miljø-, plan- og utviklingsutvalget vedtok i møte den 23.05.2019 i sak 34/19 å sende planen ut på høring og offentlig ettersyn i seks uker.

Brev om høringen ble sendt ut til alle berørte grunneiere, naboer til planområdet og til berørte offentlige myndigheter. I tillegg ble høringen annonsert på kommunens hjemmeside og facebook-side og i lokalavisen Framtid i Nord.

Merknadsfrist ble satt til 09. august 2019.

3. Planstatus og rammebetingelser (Med vekt på avvik fra overordnet plan)

3.1. Overordnede planer

3.1.1. Fylkesplan for Troms 2014-2025

Fylkesplan for Troms (2014-2025) sier bl.a. at senterstrategien innebærer at en gjennom utvikling av livskraftige regionsentra skal arbeide for at arbeidsmarkedet og tilbudet av spesialiserte tjenester gir bedre valgmuligheter og bredere fagmiljøer regionalt, enn det som ellers er mulig å få til i hver enkelt kommune. Dette skal gjøre fylket mer attraktivt for tilflyttere, samtidig som sentrene skal fungere som buffere mot flytting ut av distriktene/regionene og fylket. I sentrene utføres tjenester også overfor omlandsbefolkningen og næringslivet, og sentrene er samtidig avhengige av levedyktige samfunn i omlandet.

I de arealpolitiske retningslinjene sier fylkeskommunen at lokalisering av boligområder, arbeidsplasser og handels-/servicetilbud (næringsvirksomhet og tjenesteyting), samt offentlige tjenester (skole, barnehage mm) skal skje med hensyn til effektiv utnyttelse av arealer og infrastruktur, lavest mulig energi- og transportbehov og redusert bilavhengighet. I byer og tettsteder skal gangavstand til kollektivakse vektlegges.

Vi mener at vår detaljregulering av Høgegga barnehage er i tråd med fylkesplanen for Troms.

3.1.2. Kommuneplanens arealdel

Kommuneplanens arealdel for Nordreisa kommune ble vedtatt den 20. mars 2014.

Arealdelen har innenfor planforslaget avsatt arealer til:

- Offentlig eller privat tjenesteyting (1160)
- Hovednett for sykkel (2050)
- LNFR areal for nødvendige tiltak for landbruk og reindrift og gårdstilknyttet næringsvirksomhet basert på gårdens ressursgrunnlag (5100)
- Hensynssone – Reguleringsplan skal fortsatt gjelde (910)
    - Gjelder reguleringsplan med nasjonal plan ID: 19421985_001

Planforslaget er i tråd med arealdelen. Det er gjort mindre justeringer, for å få til gode løsninger for nærmiljøet.

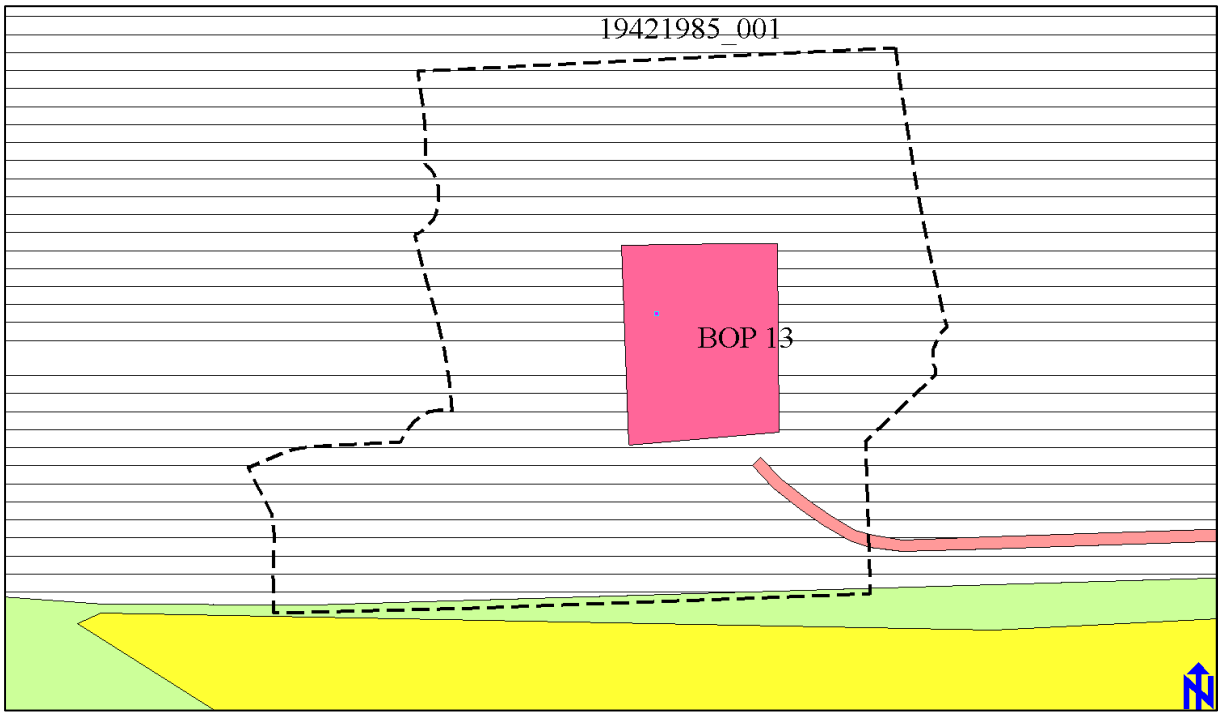

Figur 1: Utsnitt fra kommuneplanens arealdel for Nordreisa kommune 2014-2026 som viser planområdet. Planavgrensningen vises som en stiplet linje på kartutsnittet.

3.2. Gjeldende og tilgrensende reguleringsplaner

Planforslaget berører deler av følgende reguleringsplan:

- 19421985_001 – Boligområde Høgegga

3.3. Temaplaner

Planområdet berøres av følgende temaplaner:

- Trafikksikkerhetsplan for Kvænangen, Nordreisa og Kåfjord 2003-2012, som erstattes av ny trafikksikkerhetsplan for Nordreisa. Trafikksikkerhetsplanen for Nordreisa hadde planoppstart 2015, men er per i dag ikke ferdigstilt.

3.4. Statlige planretningslinjer/rammer/føringer

Vi har i dag følgende statlige planretningslinjer som er førende for reguleringsplanarbeidet:

- For klima- og energiplanlegging og klimatilpasning (2018)
- For samordnet bolig-, areal- og transportplanlegging (2014)
- For differensiert forvaltning av strandsonen langs sjøen (2011)
- For klima- og energiplanlegging i kommunene (2009)
- For å styrke barn og unges interesser i planleggingen (1995)
- For vernede vassdrag (1994)
- For samordnet areal- og transportplanlegging (1993)

4. Beskrivelse av planområdet, eksisterende forhold

4.1. Beliggenhet

Planområdet ligger på Høgegga på Storslett, og berører følgende gårds- og bruksnummer i Nordreisa kommune: 15/179, 52/20 og 52/40.

Planområdet er på ca. 29 dekar.

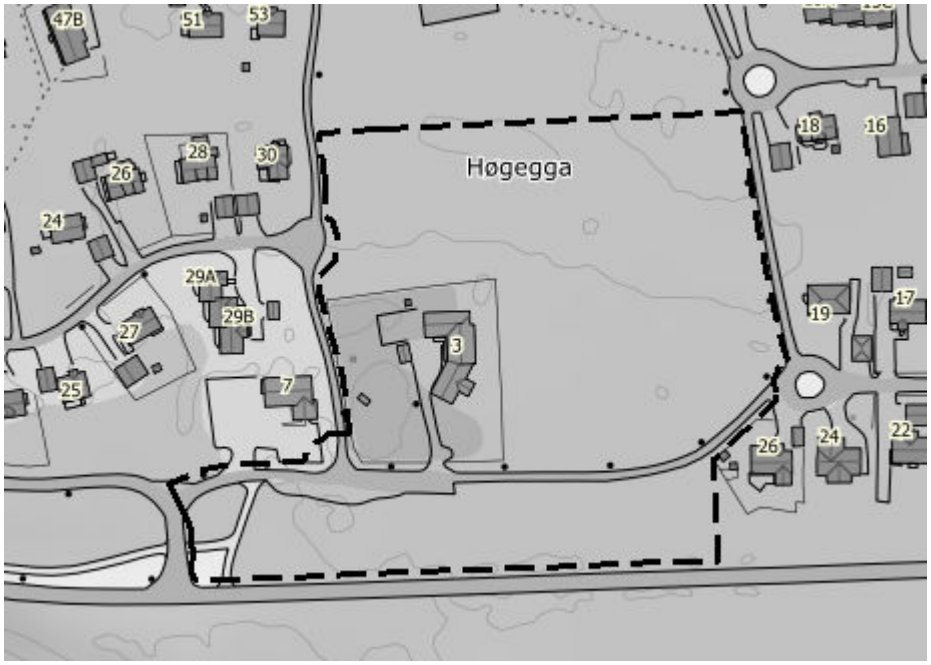

Figur 2: Avgrensning av planområdet vises med svart stiplet linje.

4.2. Dagens arealbruk og tilstøtende arealbruk

Innenfor planområdet ligger Høgegga barnehage, som i dag er en to-avdelings barnehage. Denne ligger innenfor et areal som er regulert til offentlig barnehage. Det øvrige arealet innenfor det foreslåtte planområdet er tidligere regulert til formålene park, gang- og sykkelveg, veg og offentlig friområde.

Utenom barnehagen, gang- og sykkelvei og fylkesveien preges planområdet av skog.

Rundt planområdet ligger det et større boligfelt med hovedsakelig eneboliger. En av barnehagens nærmeste nabobygninger er LHL-bygget som fungerer som samfunnshus for boligfeltet og omegn.

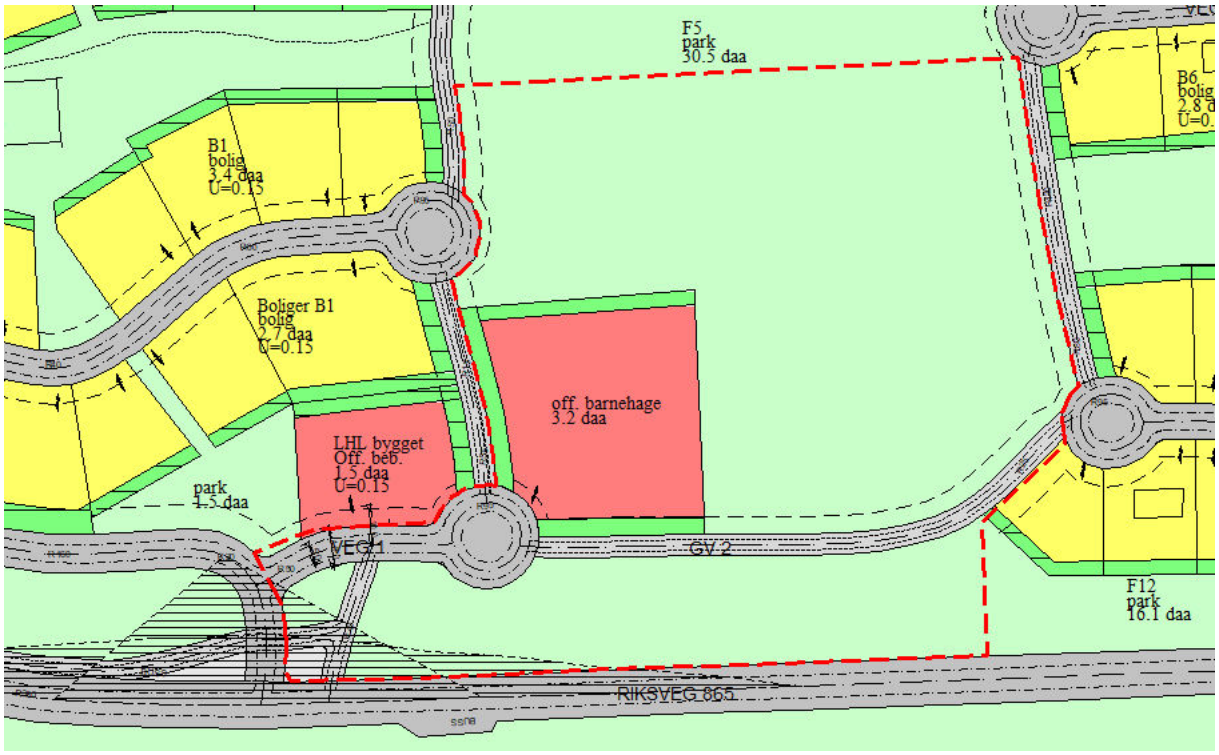

Figur 3: Eksisterende reguleringsplaner som berøres av planforslaget. Planavgrensningen til ny reguleringsplan for barnehagen vises som en rød stiplet linje på kartutsnittet.

4.3. Stedets karakter

Planområdet ligger mellom to boligområder hvor Høgegga vest i stor grad var utbygd på 90-tallet mens Høgegga øst ble utbygd for det meste på 2000-tallet. De aller fleste tomtene er bebygd. Stedets karakter er for det meste dominert av eneboliger. Området ligger drøyt en kilometer fra Storslett sentrum.

4.3.1. Eksisterende bebyggelse

Innenfor det foreslåtte planområdet ligger kun Høgegga barnehage i dag. I nærområdet ligger det en rekke eneboliger, noen rekkehus og ett samfunnshus (LHL-bygget).

4.4. Topografi og landskap

Det er svært flatt område som ligger på en morene-/sandrygg ca. 20 moh. Områder som ikke er påvirket av bebyggelse og infrastruktur er skogkledt med en blandingsskog bestående av furutrær og løvtrær.



Figur 4: Sett fra planområdets sørvestre hjørne, ved avkjøringen inn til Høgegga fra FV 865. (Skjermdump fra Google street view. Fotografert i september 2010)



Figur 5: Sett fra planområdets sørøstre hjørne, fra FV 865. (Skjermdump fra Google street view. Fotografert i september 2010)



Figur 6: Sett mot Høgegga barnehage fra snuplass nær planområdets nordvestre hjørne. (Skjermdump fra Google street view. Fotografert i september 2010)



Figur 7: Planområdet sett fra det nordøstre hjørnet mot Høgegga barnehage. (Skjermdump fra Google street view. Fotografert i september 2010)

4.4.1. Solforhold

Det er gode solforhold i planområdet. Ved vårjevndøgn er det beregnet 9 timer og 11 minutter med sol. Det er da tatt høyde for terreng som skygger for sola noen timer på tidlig morgen og om ettermiddagen.

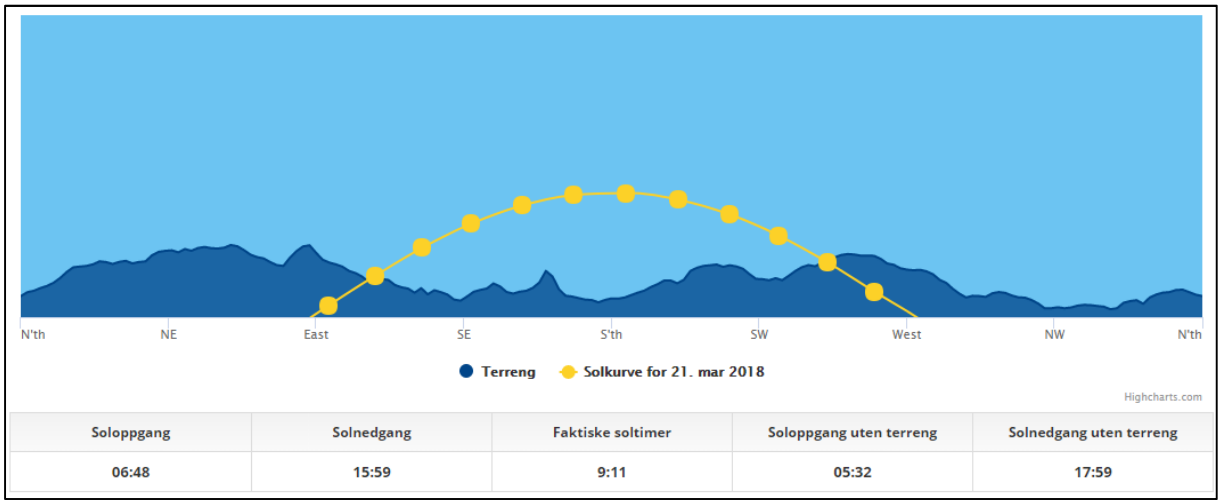

Soloppgang	Solnedgang	Faktiske soltimer	Soloppgang uten terreng	Solnedgang uten terreng
06:48	15:59	9:11	05:32	17:59

Figur 8: Beregnet antall soltimer ved vårjevndøgn, med og uten terreng. Hentet fra http://suncurves.com/.

4.4.2. Lokalklima

Lokalklimaet preges av at planområdet ligger på en stor slette i utløpet av Reisadalen med fjell rundt. Nedbør og fuktige vinder kommer fra nord og nordvest, mens det fra sør og sørøst kommer varm vind om sommeren og kald vind om vinteren. Dominerende vindretning er sørøstlig vind. Området ligger i et skille som ved sørlig vind påvirkes av innlandsklima, og som ved nordlig vind preges av kystklima.

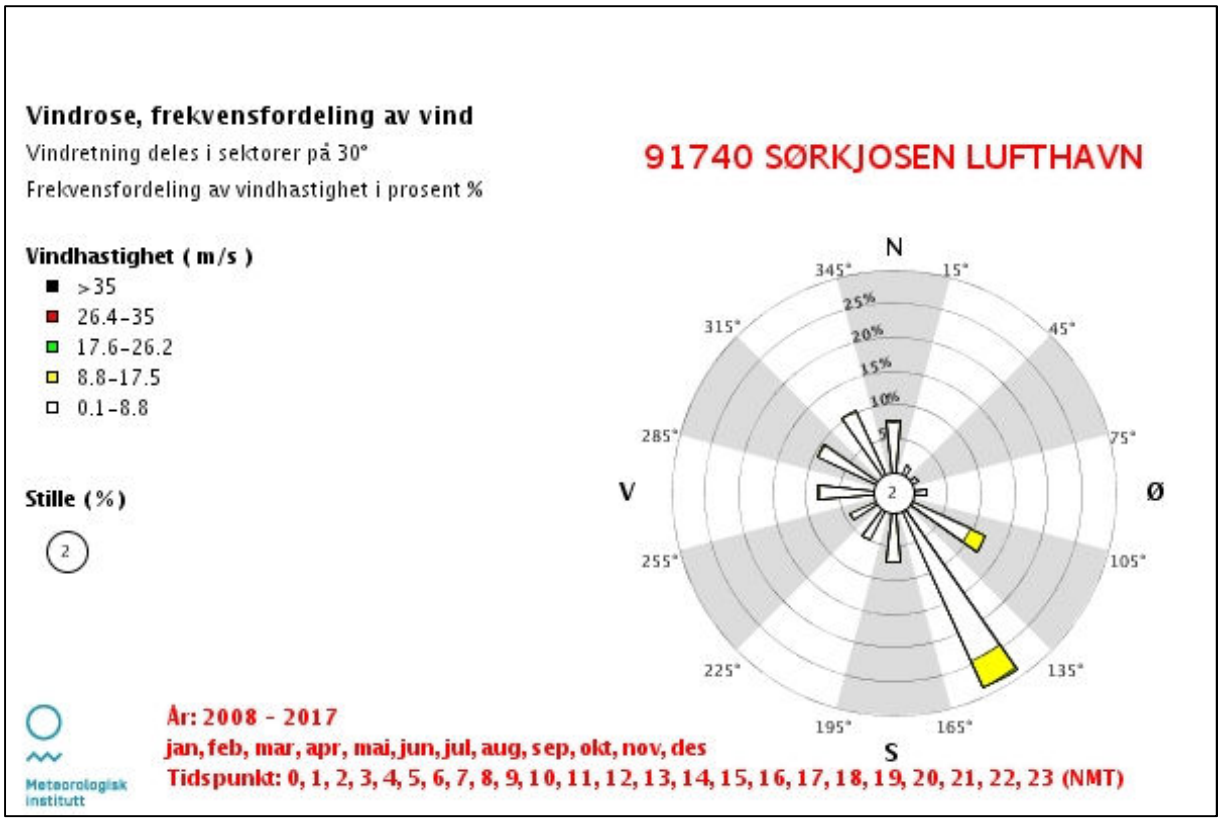

Figur 9: Figuren viser fordeling av vindretning og -styrke for de siste ti år, 2008-2017. Hentet fra http://eklima.no.



Figur 10: Rundt eksisterendebarnehage er det en god del trær. Disse er viktige for å dempe vinden i området. (Skjermdump fra Google street view. Fotografert i september 2010)

4.4.3. Estetisk og kulturell verdi

Slik planområdet fremstår i dag er det utenom vei og barnehage preget av et skogsområde. Dette fungerer som en skjerm mellom de ulike boligområdene i feltet. Skogen vil også være viktig for lokalklimaet. Ukjent om området har en spesiell kulturell verdi.

4.5. Kulturminner og kulturmiljø

Det er ikke registrert noen kulturminner eller kulturmiljøer i området, jf. Askeladden per 10.05.2019.

I henhold til sluttrapport om krigsminner utarbeidet av Nord-Troms museum (januar 2017) er det innenfor planområdet i det nord-østre hjørnet registrert et krigsminne merket på kartet med lilla farge og tekst KOM1942 006. Dette er registrert som tuft etter polarbrakke. I kommunestyrets behandling og vedtak av sluttrapporten er ikke dette området med krigsminner blant prioriterte områder for det videre arbeidet med å ivareta krigsminner. Det er derfor ikke lagt noen hensynssone rundt krigsminnet innenfor planområdet.

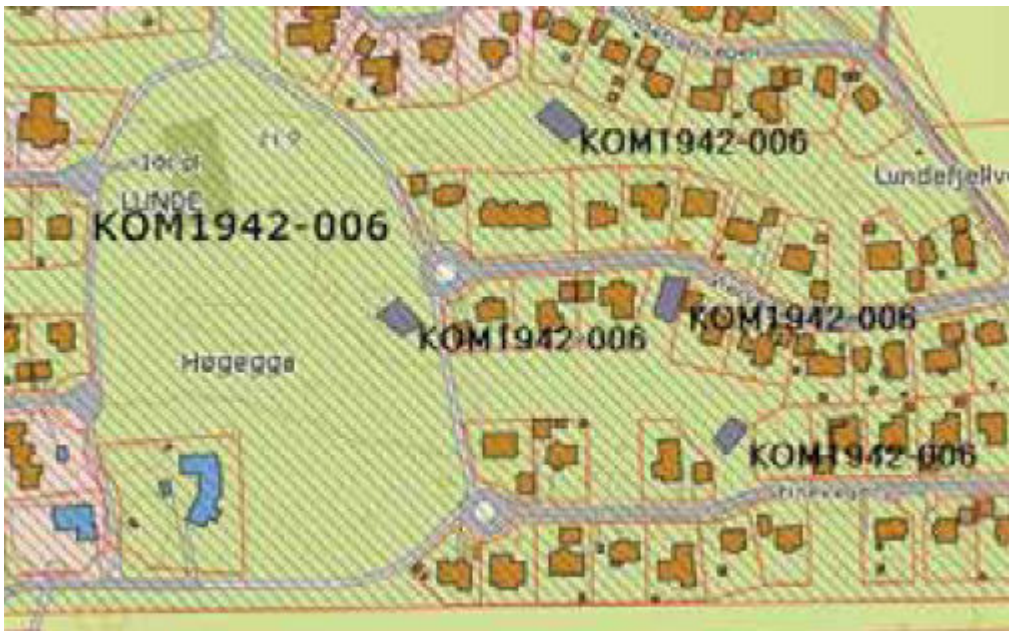

Figur 11 Utsnitt av kart fra sluttrapporten (s. 45)

4.6. Naturverdier

Det er ikke registrert noen naturtyper, arter av nasjonal forvaltningsinteresse, verneområder, utvalgte naturtyper, kulturlandskap, friluftslivsområder og inngrepsfrie naturområder innenfor det foreslåtte planområdet, jf. naturbase 27.3.2018.

I artskart, 27.3.2018, er det kun registrert fem arter innenfor det foreslåtte planområdet; åkerbær, kattefot, tyttebær, tettegras, flekkmure. Ingen av disse artene er vurdert å være truete arter i rødlista. I nærområdet er følgende arter registrert; snipestarr, evjesoleie, sylblad, maure, hagesanger, blåmeis, gaupe og *Amanita muscaria* (sopp). Av disse artene er det bare gaupa som er vurdert til å være en truet art i kategorien *sterkt truet* (EN) i rødlista.

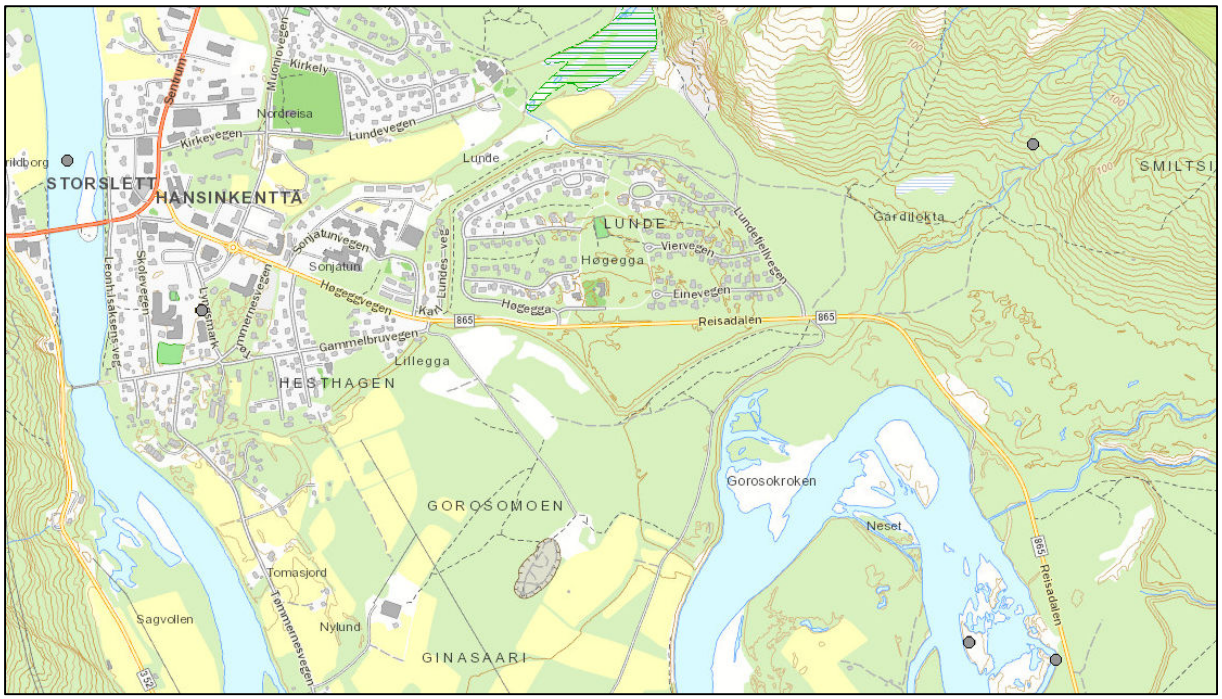

Figur 12: Kartutsnitt fra Naturbase som viser registreringer i nærheten av planområdet (27.3.2018). Kartlagene naturtyper, arter av nasjonal forvaltningsinteresse, verneområder, utvalgte naturtyper, kulturlandskap, friluftslivsområder og inngrepsfrie naturområder er påslått.



Figur 13: Kartutsnitt fra http://artskart.artsdatabanken.no/ den 27.3.2018. Hvilke arter som er registrert i de ulike punktene er notert på kartutsnittet. Se neste figur for å se hvilken status de ulike registeringene har i rødlista.

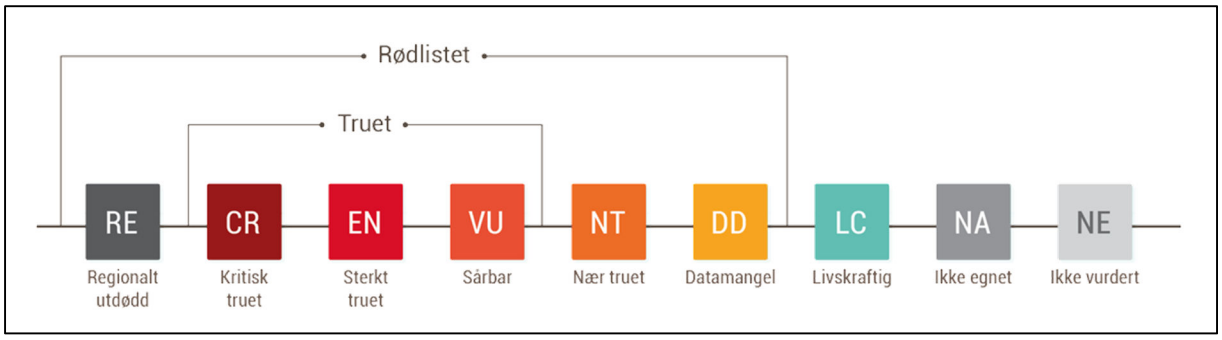

Figur 14: Truethetskategoriene i rødlista. Figur hentet fra Artsdatabanken (CC BY 4.0).

4.7. Rekreasjonsverdi/ rekreasjonsbruk, uteområder

Nord for plangrensen er det etablert en sykkelbane og en liten fotballbane, og på alle sider av planområdet går det belyste gang- og sykkelveier. Fra hele Høgegga er det kort vei til flere turstier nordøst og øst for boligfeltet.

4.8. Landbruk

Det drives ikke landbruk innenfor planområdet. Det er heller ingen arealer som er avsatt til LNFR-områder innenfor det foreslåtte planområdet. Temaet er der for ikke relevant for planen.

4.9. Trafikkforhold

4.9.1. Kjøreatkomst

Adkomsten til planområdet går fra FV 865 – Høgeggveien – inn til Høgegga.

4.9.2. Vegsystem

FV 865 – Reisadalen – går like utenfor planområdet. Fylkesveien bytter navn fra Høgeggveien til Reisadalen ved avkjøringen til Høgegga. Etter å ha tatt av fra FV 865 deler Høgegga (veien i boligfeltet) seg raskt i to. Til venstre for adkomst til boligene i feltet, mens man tar til høyre for adkomst til LHL-bygget og Høgegga barnehage. Rett utenfor planområdet, både på vest- og østsiden går det gang- og sykkelveier.

4.9.3. Parkeringsforhold

Det er en delvis asfaltert parkeringsplass langs Høgegga cirka fra LHL-bygget og frem til porten inn til barnehagen.



Figur 15: Eksisterende parkeringsforhold ved Høgegga barnehage. (Skjermdump fra Google street view. Fotografert i september 2010)

4.9.4. Trafikkmengde

På FV 865 er ÅDT (årsdøgntrafikk) på strekningen fra rundkjøringen til avkjøring til Høgegga boligfelt (dette er barnehagens avkjøring fra FV 865) på 2250 kjøretøy i døgnet, mens den fra av denne avkjøringen og videre opp til avkjøring til Lundefjellvegen er på 1500 kjøretøy i døgnet. Data er hentet fra https://www.vegvesen.no/vegkart/. Trafikkmengden inn til barnehagen er for en stor del styrt av antallet barnehageplasser og ansatte. En stor del av persontransporten til barnehagen skjer med personbil – spesielt vinterstid. I dag er det 36 barnehageplasser og ca. 7-8 ansatte.

4.9.5. Ulykkessituasjon

Innenfor planområdet er det ikke registrert noen ulykker i Statens vegvesens vegkart. På FV 865 er den nærmeste ulykken registrert omkring 100 meter vest for planområdet, som var en påkjørsel i 1977. Ingen ulykker er registrert nært planområdet i nyere tid.

4.9.6. Trafikksikkerhet for myke trafikanter

Trafikksikkerheten for myketrafikkanter innenfor planområdet og i dets umiddelbare nærhet ansees for å være relativt god. Det er et godt utbygd nett av gang- og sykkelveier rundt planområdet og videre ut i nærområdet og mot sentrum. Der det er størst behov for forbedring er ved adkomsten til barnehagen. Her vil bedre parkeringsforhold og mer tilrettelegging for gående og syklende gi tryggere forhold. Dette er viktig da det ferdes mange små barn i området.

4.9.7. Kollektivtilbud

Det er ingen kollektivtilbud innenfor planområdet. Skolebusser passerer i planområdet når de kjører til og fra Reisadalen.

4.10. Barns interesser

Innenfor planområdet ligger det i dag en barnehage med tilhørende utearealer. Det er ingen øvrig tilrettelegging for å ivareta barns interesser innenfor planområdet per i dag. Rett nord for planområdet ligger det i dag en grusbane for ballspill og en sykkelbane.

4.11. Sosial infrastruktur

4.11.1. Skolekapasitet

Per i dag er det ca. 600 elever i skolene i Nordreisa, fordelt på seks skoler (fire kommunale og to private). Moan (1.-4. trinn) og Storslett (5.-10. trinn) skole er nærmeste skoler til planområdet. Begge ligger i underkant av en kilometer fra planområdet regnet langs gang- og sykkelveier.

4.11.2. Barnehagedekning

Nordreisa kommune har full barnehagedekning og et barnehagetilbud som fra høsten 2018 omfatter fem kommunale barnehager og fire private barnehager.

Nærmere om Høgegga barnehage

Høgegga barnehage er for barn i alderen 0-6år. Barnehagen ble tatt i bruk 30.september 1991, og ble drevet som en 2-avdelingsbarnehage, i tillegg til at familiebarnehagens administrasjon var underlagt styrer for Høgegga til juli 1997. Familiebarnehagen disponerte fellesrommet i barnehagebygget. Høsten 1997 ble familiebarnehagen lagt ned. Fra høsten -13 til våren -15 hadde barnehagen også ansvaret for to midlertidige avdelinger, som var lokalisert ved Sonjatun Bo og kultur senter. En spesiell og unik kombinasjon med eldresenter og barnehage i samme bygg. På grunn av en nyåpning av en stor privat barnehage, måtte kommunen nedbemanne i sine barnehager, og dermed ble de to midlertidige avdelingene overflødig. Høgegga barnehage har nå 2 avdelinger. Seima med barn i alderen 0-3 år og Sikka med barn i alderen 3-6 år.

Barnehagen ligger skjermet til mellom to boligfelt på Høgegga, cirka 800 meter fra Storslett sentrum. Her er ett forholdsvis stort uteområde, med busker og trær både innenfor og utenfor gjerdet. I umiddelbar nærhet har vi tilgang til fotballbane, fjell, skog og mark. Dette gir fantastiske muligheter til turer og opplevelser i nærmiljøet.

4.11.3. Annet

Sonjatun helsesenter og andre helsetjenester ligger cirka 900 meter fra planområdet (målt langs bilvei).

Nærmeste samfunnshus er Storslett samfunnshus med svømmehall. I tillegg har LHL-bygget på Høgegga, som er en av barnehagens nærmeste nabobygg, en liknende funksjon.

4.12. Universell tilgjengelighet

Planområdet er lett tilgjengelig for alle per i dag, med unntak av den delen som består av skog.

4.13. Teknisk infrastruktur

4.13.1. Vann og avløp

Området er lett tilgjengelig for tilknytning til eksisterende VA anlegg. Både hovedvannledningen og avløpsnettet går igjennom planområdet.

4.13.2. Energiforsyning

Det er mottatt DWG-fil fra Ymber med oversikt over kraftlinjer i området. Det er ikke tilbakemeldt at eksisterende forsyningsnett vil ha problemer å dekke utvidet strømbehov til barnehagen.

4.14. Grunnforhold

4.14.1. Berggrunn og løsmasser

Planområdet ligger på løsmasser av stor mektighet.

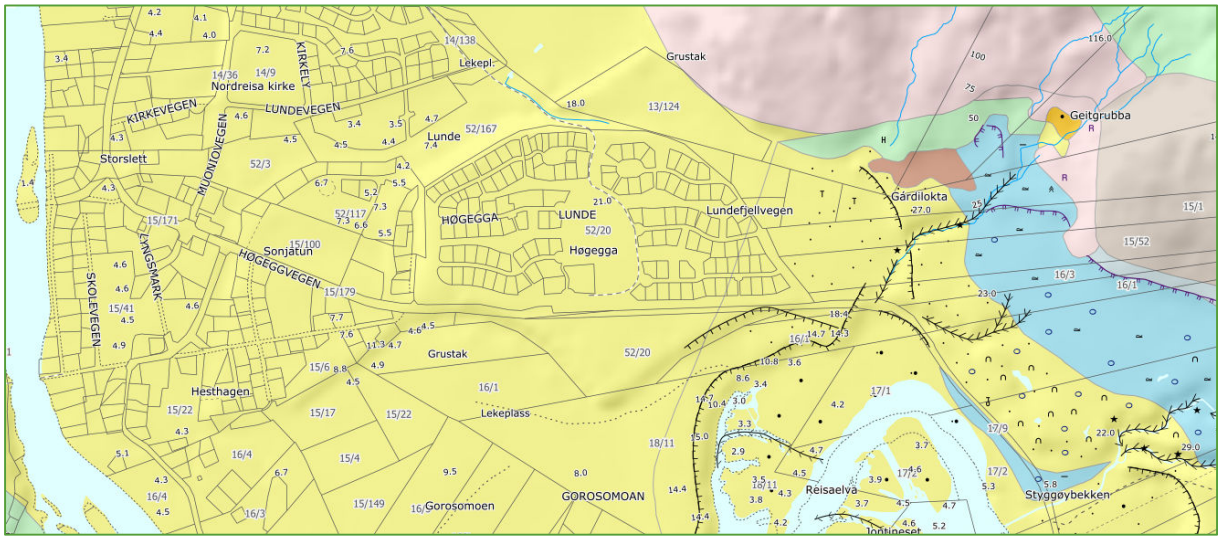

Figur 16: Løsmassekart. Gult = Elve- og bekkeavsetning. Rosa = Bart fjell, stedvis tynt dekke. Lys grønn = Morenemateriale, usammenhengende eller tynt dekke over berggrunnen. Lys blå = Tykk havavsetning. Lys brun = Humusdekke/tynt torvdekke over berggrunn. Brun = Torv og myr. Oransje = Breelvavsetning. (http://geo.ngu.no/kart/losmasse/)

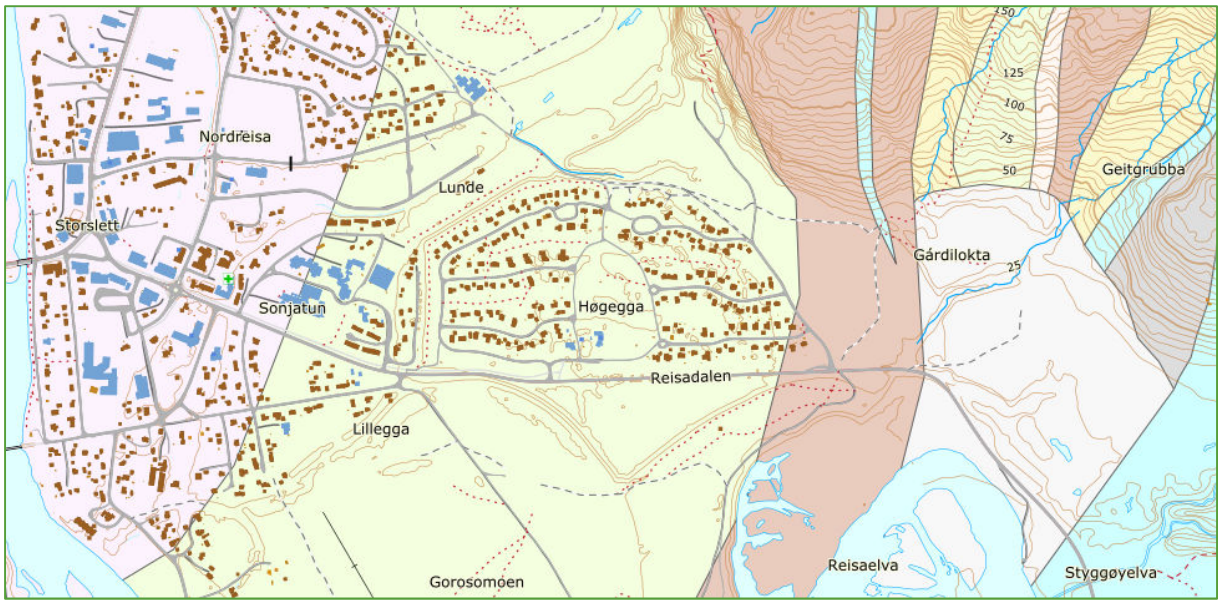

Figur 17: Berggrunnskart. Lys rosa (i sentrum) = Båndgneis med granittisk gneis, pegmatittisk mobilisat og amfibolittlinser. Lys grønn = Meta-arkose, forgneiset. Rødbrun = Amfibolitt og hornblendeskifer, skifrig. Lys blå = Kalkspatmarmor med amfibolittlinser. Gul = Meta-arkose. Lys rosa (smal stripe i øst) = Blastomylonittisk øyegneis og granat-blastomylonitt. Lys brun = Muskovittskifer. Lys rosa (v/ Gårdilokta) = Morene, grus, sand og leire. (http://geo.ngu.no/kart/berggrunn/)

4.14.2. Stabilitetsforhold

I forbindelse med detaljreguleringen er det utført geotekniske vurderinger av Multiconsult med tilhørende grunnboringer i mai 2019. Se planbeskrivelsens vedlegg for komplette geotekniske vurderinger.

NVE gjennomførte kvikkleirekartlegging i kommunen i 2017/2018, se NVEs ekstern rapport Nr 11/2018 Regional kvikkleirekartlegging - Risiko for kvikkleireskred i Nordreisa kommune. Planområdet inngår i denne kartleggingen som en del av område 9 – Reisadalen. Det ble under kartleggingen påvist to interesseområder innenfor planområdet, område 9f og 9 h. Innenfor disse interesseområdene ble det senere grunnboret i ett punkt på hvert sted. Endelig rapport etter disse grunnboringene har ikke klassifisert noen av disse to interesseområdene som kvikkleiresoner. Dette betyr imidlertid ikke at kvikkleir ikke kan finnes i nærområdet, men sannsynligheten for større kvikkleireskred kan vurderes som noe mindre.

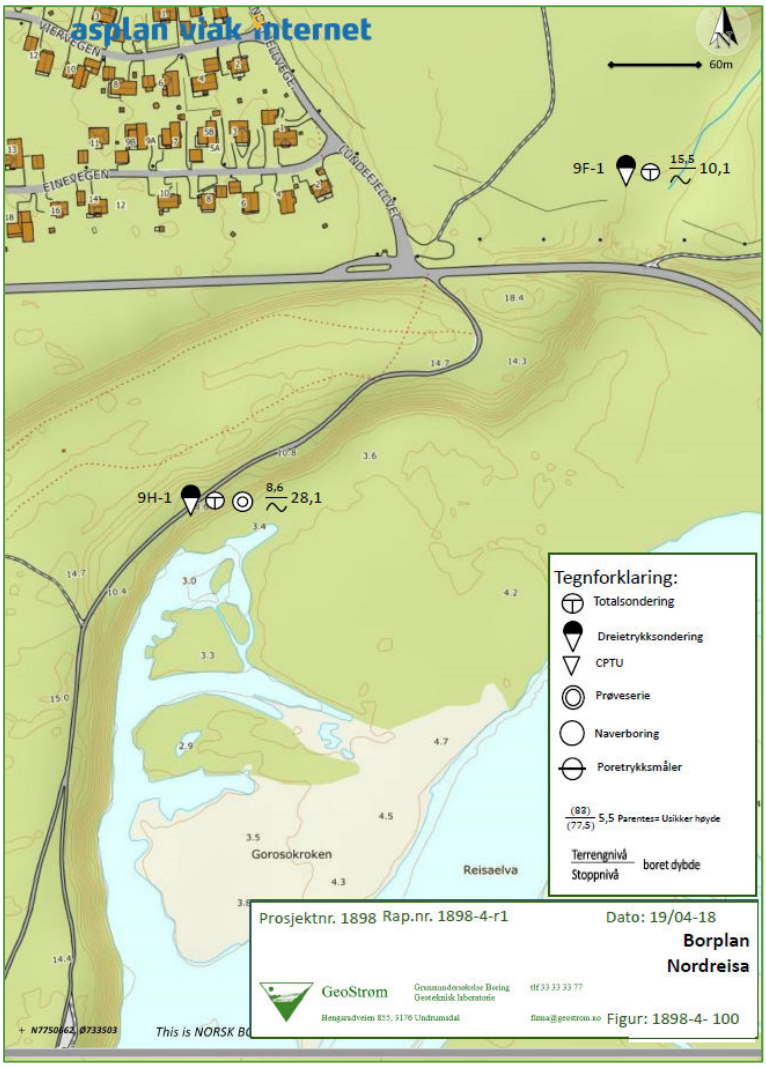

Figur 18: Borepunkter utført i forbindelse med NVEs kvikkleirekartlegging. Boringer utført i april 2018. Borepunkt 9F-1 ligger ca. 550 meter øst for, og borepunkt 9H-1 ligger ca. 280 meter sørøst for, planområdet. Kartutsnitt er hentet fra GeoStrøm AS' rapport fra boringene.

4.14.3. Rasfare

Snøskred og steinsprang

Planområdet berøres ikke av aktsomhetsområder for snøskred og steinsprang jf. NGIs aktsomhetskart.

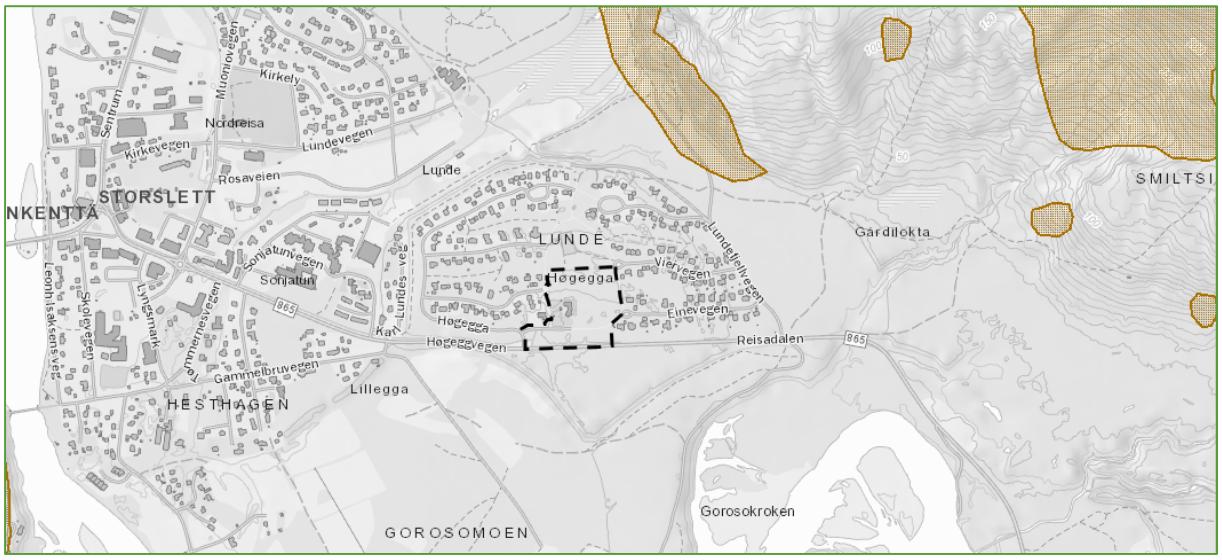

Figur 19: Aktsomhetsområder for snøskred og steinsprang (NGI). Plangrense markert med svart stiplet linje. Kilde: NVE Atlas.

Jord- og flomskred

Planområdet berøres ikke av aksomhetsområder for jord- og flomskred.

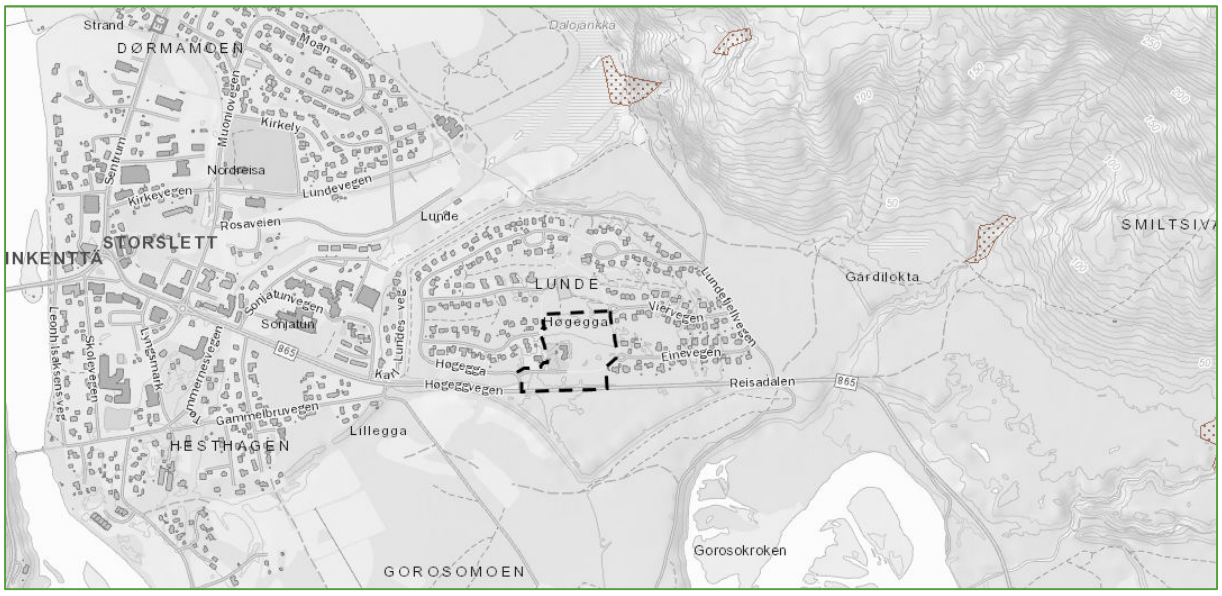

Figur 20: Utsnitt som viser NVEs aktsomhetsområder for jord- og flomskred med brun skravur. Plangrense markert med svart stiplet linje. (Kilde: NVE Atlas)

Kvikkleir

Marin grense ligger på mellom 60 og 65 m.o.h. ved planområdet, jf. NVE Atlas. Det vil si at hele planområdet ligger under marin grense. I forbindelse med kvikkleirkartleggingen som NVE fikk utført i 2018 er det ikke påvist kvikkleir som vil påvirke planområdet negativt, men dette betyr ikke at det ikke kan være kvikkleir innenfor de kartlagte områdene allikevel.

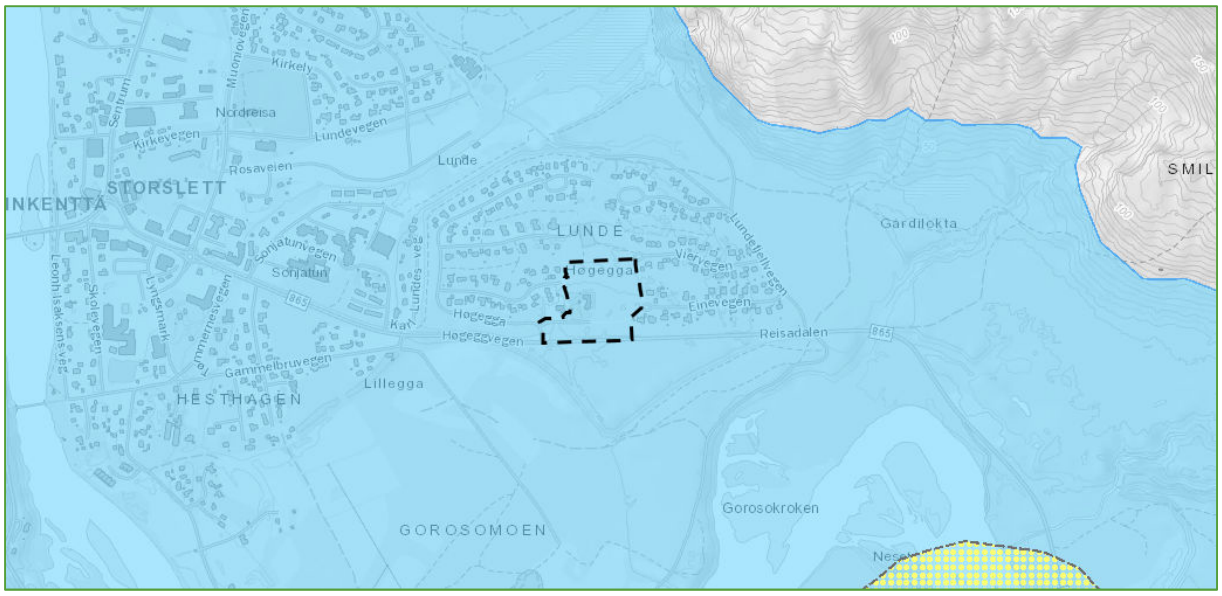

Figur 21: Kartutsnitt som viser marin grense. Blått areal er under marin grense. Plangrense markert med svart stiplet linje. Kilde: NVE Atlas.

4.15. Støyforhold

Vi kjenner ikke til støyforhold i området som gjør arealene uegnet for planlagt bruk av arealene.

Planområdet kan påvirkes noe av støy fra veitrafikken på FV 865 som går igjennom sørlig kant av planområdet.

Gul støysone for vegtrafikkstøy starter ved 55 dB.

Kommunen har sett på generelle utendørs støynivåer beregnet i Sintefs beregningsprogram for veistøy, N2kR-TC Version 1.1. Programmet viser følgende beregna støynivåer i Lden:

Forutsetning 1: Hard veiflate på samme nivå som omliggende terreng, og omliggende terreng har hard overflate (f.eks. asfaltert). Ingen hindringer (hus, trær o.l. som kan ta av for støy. ÅDT 2250. Værsituasjon: NO sentral år. Fartsgrense: 60-70 km/t (Valgt da dette er det mest realistiske fartsbildet i området. Mesteparten av planområdet ligger inntil FV 865 der fartsgrensa er 50 km/t, men i den østligste biten er det fartsgrense 80 km/t).

• 40 m fra midtlinje vei, 4 m over bakken: 59,8 dB

• 65 m fra midtlinje vei, 4 m over bakken: 57,3 dB

Forutsetning 2: Hard veiflate på samme nivå som omliggende terreng, og omliggende terreng har myk overflate (f.eks. gress, lyng etc.). Ingen hindringer (hus, trær o.l. som kan ta av for støy. ÅDT 2250. Værsituasjon: NO sentral år. Fartsgrense: 60-70 km/t.

• 40 m fra midtlinje vei, 4 m over bakken: 58,2 dB

• 65 m fra midtlinje vei, 4 m over bakken: 53,4 dB

Forutsetning 3: Hard veiflate på samme nivå som omliggende terreng, og omliggende terreng har myk overflate (f.eks. gress, lyng etc.). Lydnivå mellom 5 m høye bygninger som ligger 20 og 45 m fra vei. ÅDT 2250. Værsituasjon: NO sentral år. Fartsgrense: 60-70 km/t.

• 40 m fra midtlinje vei, 4 m over bakken: 56,8 dB

• 65 m fra midtlinje vei, 4 m over bakken: 51,9 dB

Området mellom barnehagens område og ut mot FV 865 har endel naturlig vegetasjon, hovedsakelig bartrær. Da Sintefs beregningsprogram ikke har noen innstillinger der man kan legge inn vegetasjon er vegetasjonens dempende effekt uviss, men generelt vet man at vegetasjon ikke demper støy vesentlig.

Kommunen mener at det ikke er støyforhold i området som gjør arealene uegnet for planlagt bruk av arealene. Deler av planområdet ligger inntil FV 865 og noe trafikkstøy må påregnes. Det legges ikke opp til ny støyømfintlig bebyggelse nært fylkesveien.

4.16. Luftforurensing

Planområdet påvirkes ikke negativt av luftforurensning etter det kommunen kjenner til.

4.17. Klimaendringer

Klimaet vårt er i endring. Ved å ta hensyn til de forventa endringene i vår planlegging vil man kunne redusere risikoen for skade på folk og eiendom.

Klimaet i Troms kjennetegnes av en relativt mild og nedbørrik kyst, mens det i indre dalstrøk er lav årsnedbør og lave temperaturer vinterstid. Det forventes ikke at dette mønsteret endres vesentlig. Vinterstid kan polare lavtrykk gi rask vindøkning og kraftig nedbør som snø i ytre strøk.

Endringer fram mot 2100, sammenliknet med normalen for 1971-2000:

- Årstemperaturen er beregnet å øke med ca. 5 grader.
- Årsnedbøren er beregnet å øke med ca. 15 prosent.
- Dager med mye nedbør øker både i intensitet og hyppighet.
- Temperaturen beregnes å øke mest om vinteren og minst om sommeren.
- Ingen store endringer i vindmønster, men usikkerheten er stor.

Tabell 1: Sammendrag av forventede endringer i Troms fra 1971–2000 til 2071–2100 i klima, hydrologiske forhold og naturfarer som kan ha betydning for samfunnsikkerheten.



4.18. Risiko- og sårbarhet (eksisterende situasjon)

I tillegg en tekstlig vurdering av risiko og sårbarhet er det gjort en mer visuell og kvantifiserbar fremstilling av ROS-analysen ved hjelp av en risikomatrise til slutt.

Reguleringsplanveilederen til miljøverndepartementet danner grunnlaget for analysen: http://www.regjeringen.no/nb/dep/md/dok/veiledninger/2011/reguleringsplanveileder.

- Rødt indikerer uakseptabel risiko. Tiltak må iverksettes for å redusere denne til gul eller grønn.
- Gult indikerer risiko som bør vurderes med hensyn til tiltak som reduserer risikoen.
- Grønt indikerer akseptabel risiko

Risikomatrisen ser da slik ut:

Konsekvens / Sannsynlighet	**1. Ubetydelig**	**2. Mindre alvorlig/en viss fare**	**3. Betydelig/ Kritisk**	**4. Alvorlig/ farlig**	**5. Svært alvorlig/ katastrofalt**
5. Svært sannsynlig/ kontinuerlig	5	10	15	20	25
4. Meget sannsynlig/ periodevis, lengre varighet	4	8	12	16	20
3. Sannsynlig/ flere enkelttilfeller	3	6	9	12	15
2. Mindre sannsynlig/ kjente tilfeller	2	4	6	8	10
1. Lite sannsynlig/ ingen tilfeller	1	2	3	4	5

- Hendelser i røde felt: Tiltak nødvendig, i utgangspunktet ikke akseptabelt.
- Hendelser i gule felt: Tiltak må vurderes.
- Hendelser i grønne felt: Ikke signifikant risiko, men risikoreduserende tiltak kan vurderes.
- Tiltak som reduserer sannsynlighet vurderes først. Hvis dette ikke gir effekt eller er mulig, vurderes tiltak som begrenser konsekvensene.

Vurdering av sannsynlighet for uønsket hendelse er delt i:

- Svært sannsynlig/ kontinuerlig (5): Skjer ukentlig/ forhold som er kontinuerlig tilstede i området.
- Meget sannsynlig/ periodevis, lengre varighet (4): Skjer månedlig/ forhold som opptrer i lengre perioder, flere måneder.
- Sannsynlig/ flere enkelttilfeller (3): Skjer årlig/ kjenner til tilfeller med kortere varighet.
- Mindre sannsynlig/ kjenner tilfeller (2): Kjenner 1 tilfelle i løpet av en 10-års periode.
- Lite sannsynlig/ ingen tilfeller (1): Kjenner ingen tilfeller, men kan ha hørt om tilsvarende i andre områder.

Vurdering av konsekvenser av uønskede hendelser er delt i:

1. Ubetydelig/ ufarlig: Ingen person eller miljøskader/ enkelte tilfeller av misnøye.

2. Mindre alvorlig/ en viss fare: Få/små person- eller miljøskader/ belastende forhold for enkeltpersoner.
3. Betydelig/ kritisk: Kan føre til alvorlige personskader/ belastende forhold for en gruppe personer.
4. Alvorlig/ farlig: (behandlingskrevende) person- eller miljøskader og kritiske situasjoner.

Svært alvorlig/ katastrofalt: Personskade som medfører død eller varig men; mange skadd; langvarige miljøskader.

4.18.1. Rasfare

Hendelse/situasjon	Aktuelt?	Sannsynlig	Konsekvens	Risiko	Kommentar/tiltak
Snø- og sørpeskred	Nei				
Steinskred og steinsprang	Nei				
Løsmasseskred	Nei				
Kvikkleir	Nei				

4.18.2. Flomfare

Hendelse/situasjon	Aktuelt?	Sannsynlig	Konsekvens	Risiko	Kommentar/tiltak
Flom	Nei				
Stormflo og havnivåstigning	Nei				

4.18.3. Ekstremvær: Vind, nedbør, kulde

Hendelse/situasjon	Aktuelt?	Sannsynlig	Konsekvens	Risiko	Kommentar/tiltak
Vind	Ja	2	1	2	
Kulde	Ja	2	2	4	Barna kan holdes inne.
Nedbør	Ja	2	2	4	

4.18.4. Støy

Hendelse/situasjon	Aktuelt?	Sannsynlig	Konsekvens	Risiko	Kommentar/tiltak
Støy	Nei				

4.18.5. Luftforurensing og forurensing i grunnen

Hendelse/situasjon	Aktuelt?	Sannsynlig	Konsekvens	Risiko	Kommentar/tiltak
Luftforurensning	Nei				
Forurensning i grunnen	Nei				
Akutt forurensning	Ja	2	4		Det vil alltid være en mulighet for at akutt forurensning vil kunne oppstå. F.eks. som følge av

					en trafikkulykke, brann e.l. Det er ingen grunn til å tro at det vil være en økt fare for akutt forurensning innenfor planområdet. Brann på Galsomelen avfallsdeponi. Barnehagen må stenge i en periode.
Radon	Nei				Etter det kommunen kjenner til er det ikke radonforekomster i området som medfører risiko.

4.18.6. Beredskap og ulykkesrisiko

Hendelse/situasjon	Aktuelt?	Sannsynlig	Konsekvens	Risiko	Kommentar/tiltak
Politi	Nei				Politistasjon ligger 1,5 km fra planområdet.
Brann	Nei				Brannstasjon ligger 1,5 km fra planområdet.
Redning/helse	Nei				Sonjatun distrikts medisinske senter og ambulansestasjon ligger ca. 1 km unna. Helikopterlandingsplass ligger ca. 0,5 km unna.
Annen beredskap	Nei				

(Alle distanser er målt langs eksisterende vegtraséer, og med utgangspunkt i midten av planområdet.)

4.18.7. Andre relevante ROS tema

Hendelse/situasjon	Aktuelt?	Sannsynlig	Konsekvens	Risiko	Kommentar/tiltak
Høyspentledninger (elektromagnetiske felt)	Nei				Ingen høyspent-ledninger går gjennom plan-området.
Trafikksikkerhet	Nei				Ingen gjennom-gangstrafikk nær planområdet.

4.19. Næring

Det er ikke noe etablert næringsliv innenfor planområdet i dag.

4.20. Analyser/ utredninger

Det er ikke foretatt andre analyser eller utredninger i forbindelse med denne reguleringsplanen utover det denne beskrivelsen omfatter.

Behovet for ny barnehage er utredet i kommunens planstrategi og kommuneplanens samfunnsdel.

5. Beskrivelse av planforslaget

5.1. Planlagt arealbruk

Det er satt av følgende reguleringsformål:

SOSI-kode	Formål	B-kode	Antall formålsflater	Antall dekar
1161	Barnehage	BBH	1	16,66
2010	Veg	SV	1	0,43
2011	Kjøreveg	SKV	1	0,99
2015	Gang-/sykkelveg	SGS	4	1,10
2019	Annen veggrunn – grøntareal	SVG	5	1,64
2080	Parkering	SPA	1	0,20
2082	Parkeringsplasser	SPP	1	0,74
3040	Friområde	GF	3	7,27
Totalt				**29,03**

Det er satt av følgende hensynssoner:

Hensynssone – kode	Hensynssone – navn
H 190 F *	Sikringssone – Sørkjosen lufthavn
H 190 VA	Sikringssone – Hovedledninger vann og avløp
H 370	Faresone – høyspenningsanlegg (inkl. høyspentkabler)
H 760 Snødeponi	Båndlegging i henhold til reguleringsbestemmelser

* H 190 F dekker hele planområdet og er derfor ikke markert i plankartet, men hensynssonen har egne planbestemmelser.

5.2. Gjennomgang av aktuelle reguleringsformål

Reguleringsformålene gjennomgås og løsningene beskrives

5.2.1. Barnehage (1161) BBH1

Eksisterende barnehage med 2 avdelinger samt en planlagt utvidelse av bygningsmassen slik at det blir 4 avdelinger. Arealet er stort nok for å kunne dekke en ytterligere utvidelse til 6 avdelinger hvis

det skulle bli behov for en gang i framtiden. Dagens antall barnehageplasser er 36 som vil bli utvidet til 72 med 4 avdelinger.

5.2.2. Veg (2010) o_SV1

Dette er vei som blir «inne» i barnehageområdet og som fungerer som adkomst til parkerings-området o_SSP1 samt for varetransport.

5.2.3. Kjøreveg (2011) o_SKV1

Den går fra Høgegga veien og gir adkomst til barnehagen og LHL. Den delen av o_SKV1 som går rundt o_SVG4 er enveiskjørt for å gi en best mulig styrt biltrafikk i området.

5.2.4. Gang- og sykkelveg (2015)

o_SGS 1: Den følger for en stor del dagens trasé av gang- og sykkelveien i området, men en får med planløsningen adskilt biltrafikken til barnehagen fra gang- og sykkelveien. I dag er dette sammenblandet som er uheldig for trafikksikkerheten.

o_SGS2: Følger for en stor del dagens trasé.

o_SGS3: Ny trasé som sammen binder SGS2 og SGS4.

o_SGS4: Denne fungerer som av- og påstigningsområde for barn som blir kjørt med privatbiler og parkerer på o_SPA1 samt sykkelparkering på angitt område.

5.2.5. Annen veggrunn – grøntareal (2019)

Formålsområdene o_SVG1 – o_SVG4.

5.2.6. Parkering (2080) o_SPA1

Korttidsparkering for avlevering og henting av barna. Langsgående parkering for inntil 10 personbiler.

5.2.7. Parkeringsplasser (2082) o_SPP1

Parkeringsområde med 30 parkeringsplasser for ansatte og andre med personbiler.

5.2.8. Friområde (3040)

Formålsområdene o_GF1 – o_GF3. Offentlige friområder.

5.3. Gjennomgang av aktuelle hensynssoner

5.3.1. H 190 F – Sikringssone – Sørkjosen Lufthavn

Innflygingen til Sørkjosen lufthavn går over planområdet. Hensynssonen dekker hele planområdet og vises derfor ikke i plankartet. Innenfor hensynssone H 190 F gjelder de høyderestriksjoner som er angitt med koter (sorte streksymboler) på restriksjonsplanen for Sørkjosen lufthavn, Avinors tegning ENSR-P-10 datert 10.02.2005.

5.3.2. H 760 – Båndlegging i henhold til reguleringsbestemmelser

Det er avsatt 4 båndleggingssoner for snødeponi, H760_1 Snødeponi – H760_4 Snødeponi.

5.4. Bebyggelsens plassering og utforming

Utvidelsen av barnehagen vil skje på ett plan og vil være i forlengelse fra dagens bygg i nord.

5.5. Parkering

Parkeringsbehov skal ivaretas jf. planbestemmelsene til kommuneplanens arealdel § 2.1.5, samt krav i plan- og bygningsloven med tilhørende forskrifter.

I forbindelse med barnehagen bør det også legges til rette for sykkelparkering for både ansatte og brukere. Kommunen anbefaler at normtallene i Statens vegvesens håndbok V 122 kapittel 5.2. følges. Deler av sykkelparkeringen bør vurderes med overbygg. Det er avmerket i plankartet hvor sykkelparkeringen skal være.

5.5.1. Varelevering

Varelevering ivaretas gjennom eksisterende og planlagt veiareal.

5.5.2. Tilgjengelighet for gående og syklende

Planområdet er godt tilgjengelig for gående og syklende langs eksisterende traséer for gang-/sykkelveg.

Det er også et mål at det legges til rette for sykkelparkering for både barnehagens ansatte og brukere.

5.6. Miljøoppfølging

Det er ikke planlagt noen spesielle miljøtiltak utover det som er fastsatt gjennom plan- og bygningsloven og andre gjeldene lover og forskrifter.

5.7. Universell utforming

Tiltak innen planområdet skal utføres i henhold til plan- og bygningslovens krav til universell utforming (UU). Byggeteknisk forskrift, TEK17, gir tekniske krav til byggverk, uteareal og miljø som skal sikre at krav til UU sikres. Plan- og bygningslovens § 11-9 punkt 5 samt krav til ikke-diskriminerende forhold, skal bidra til at UU ivaretas i planen. Felles uterom og alle arealer tilknyttet offentlig ferdsel skal så langt det er mulig ha universell utforming. Det er laget uteromsplan som ivaretar dette.

5.8. Landbruksfaglige vurderinger

Landbruksareal berøres ikke av planforslaget, og det går derfor ikke landbruksareal tapt som følge av planforslaget.

5.9. Kollektivtilbud

Planforslaget medfører ikke endringer av kollektivtilbudet.

5.10. Sosial infrastruktur

Planforslaget fører ikke til vesentlige endringer i sosial infrastruktur.

5.11. Plan for vann- og avløp samt tilknytning til offentlig nett

Ny bebyggelse innenfor planområdet tilknyttes eksisterende offentlig infrastruktur for vann og avløp.

5.12. Plan for avfallshåndtering

Avfallshåndteringen i planområdet vil inngå i den kommunale avfallshåndteringen.

5.13. Avbøtende tiltak/ løsninger ROS

Det er ikke behov for noen spesielle avbøtende tiltak annet enn at barnehagen kan bli stengt i kort periode hvis akutt forurensning skjer. Dette er spesielt med tanke hvis det oppstår brann på Galsomelen avfallsplass og røyken står mot barnehagen.

6. Konsekvensutredning

Planen er vurdert i forhold til forskrift for konsekvensutredning, men kommunen har konkludert med at planen ikke faller inn under vilkårene for en slik utredning.

7. Virkninger/konsekvenser av planforslaget

Her beskrives og vurderes virkninger og konsekvenser av gjennomføring av planen. Konsekvenser beskrives når planen avviker fra vedtatt oversiktsplan, temaplan, vedtatt retningslinje, norm eller vedtekt eller når planen vil medføre konsekvenser for natur, miljø eller samfunn. Eventuelle avbøtende tiltak skal beskrives

7.1. Overordnede planer

Planforslaget er i stor grad i samsvar med kommuneplanens arealdel – bare en mindre utvidelse.

7.2. Landskap

Ingen endring.

7.3. Stedets karakter

Ingen endring.

7.4. Kulturminner og kulturmiljø, evt. Verneverdi

Ingen kulturminner vil påvirkes negativt av planforslaget.

7.5. Forholdet til kravene i kap II i Naturmangfoldloven

Kunnskap om naturverdiene i området er hentet inn fra flere ulike kilder, se planbeskrivelsens kapittel 4.6. Kommunen mener at kunnskapsgrunnlaget om naturverdiene i området er god, jf. naturmangfoldlovens (heretter nml) § 8. Planområdet berører ingen viktige naturtyper.

Nordreisa kommune mener at den samla belastningen på de berørte økosystemene, jf. nml § 10, ved utbygging av planområdet i tråd med planforslaget vil være liten. Vi har vektlagt at planforslaget er i tråd med kommuneplanens arealdel.

Vi mener at nml § 9 er ivaretatt gjennom et godt kunnskapsgrunnlag, og det vil derfor ikke komme til direkte anvendelse i denne saken.

7.6. Rekreasjonsinteresser/ rekreasjonsbruk

Påvirkes ikke av planen.

7.7. Trafikkforhold

7.7.1. Vegforhold

Planen vil gi en bedre trafikksikkerhet for myke trafikanter i området på grunn av at gang- og sykkelveien ikke vil gå gjennom parkeringsområdet for barnehagen.

7.7.2. Trafikkøkning/reduksjon

Etter utbyggingen fra 2 til 4 avdelinger vil det bli mer trafikk inn til planområdet. Antallet barnehageplasser øker fra 36 til 72. Antall ansatte antas å øke fra 7-8 til ca. 15 ansatte.

7.7.3. Kollektivtilbud

Vil ikke endres på grunn av planforslaget.

7.8. Barns interesser

Påvirkes ikke noe spesielt. Trafikksikkerheten for barn bedres.

7.9. Sosial infrastruktur

Påvirkes ikke noe spesielt. Økningen i barnehageplasser i denne barnehagen erstatter nedleggelse av barnehageplasser andre steder på Storslett.

7.10. Universell tilgjengelighet

Universell tilgjengelighet blir ivaretatt i bygg og uterom.

7.11. ROS

Planen gir ingen spesielle utfordringer i ROS-sammenheng.

7.12. Jordressurser/landbruk

Planen har ingen innvirkning.

7.13. Teknisk infrastruktur

Planen utløser ikke noe behov for endring/forsterkning av eksisterende teknisk infrastruktur.

7.14. Økonomiske konsekvenser for kommunen

Kommunen må anlegge/endre på trasé for en del av gang- og sykkelveiene og vei i området.

7.15. Interessemotsetninger

Det er ikke registrert noen interessemotsetninger som planen vil utløse.

8. Innkomne innspill

8.1. Merknader/innspill til varsel om oppstart

Varsel om oppstart ble sendt ut per brev den 16.3.2018. Varsel om oppstart ble også annonsert i avisen Framtid i Nord den 20.3.2018 og på kommunens hjemmesider.

Innspillsfristen var satt til den 20.4.2018. Det har totalt kommet inn 5 innspill.

8.1.1. Sametinget (20.3.2018)

Etter Sametingets vurdering av kjente forhold kan vi ikke se at det er fare for at det omsøkte tiltaket kommer i konflikt med automatisk fredete samiske kulturminner. Sametinget har som kulturminnemyndighet derfor ingen spesielle kulturminnefaglige merknader til planen.

Vi minner imidlertid om den generelle aktsomhetsplikten. Dette bør fremgå av bestemmelsene i den endelige reguleringsplanen og vi foreslår følgende tekst når det gjelder dette:

> *Kulturminner og aktsomhetsplikten. Skulle det under bygge- og anleggsarbeid komme fram gjenstander eller andre spor som viser eldre aktivitet i området, må arbeidet stanses. Melding sendes Sametinget og Troms fylkeskommune omgående, jf. lov 9. juni 1978 nr. 50 om kulturminner (kml.) § 8 annet ledd. Vi forutsetter at dette pålegg formidles videre til dem som skal utføre arbeidet i marken.*

Bestemmelsen bør også angis i forbindelse med enkelttiltak innenfor området. Vi minner også om at alle samiske kulturminner eldre enn 100 år er automatisk fredet ifølge kml. § 4 annet ledd. Det er ikke tillatt å skade eller skjemme et automatisk fredet kulturminne, eller sikringssonen på 5 meter rundt kulturminnet, jf. kml. §§ 3 og 6.

Kommunens kommentar:

Sametingets innspill tas til etterretning.

8.1.2. Avinor (22.3.2018)

Luftfartstilsynet har den 09.10.2017 med hjemmel i § 1 i Forskrift om sertifisering av flyplasser mv. datert 25.08.2015, jf. artikkel 6 i EU-forordning nr. 139/2014, sertifisert Sørkjosen lufthavn. Planområdet ligger ca. 3890 – 4100 meter sørøst for landingsterskel til bane 33 (fra sør) ved Sørkjosen lufthavn.

Høyderestriksjonsflater/hinderflater i restriksjonsplanen for Sørkjosen lufthavn

Videre ligger planområdet i sin helhet innenfor den koniske flaten, som er en hinderflate (høyderestriksjonsflate) i restriksjonsplanen (Avinors tegning ENSR-P-10) for lufthavnen, jf. EASA krav CS ADR-DSN.H.415 og CS ADR-DSN.J.480, om hinderflater og begrensing av hinder, gjeldende fra 01.09.2015.

Høyderestriksjonen (den koniske flaten) over planområdet ligger på kote 69,5 meter over havet (moh) nærmest lufthavnen og stiger med 5 % helling mot sørøst til kote 80 moh lengst unna lufthavnen. Siden terrenghøyden innenfor planområdet ligger på ca. kote 20 moh vil ikke etablering

av en barnehage eller bruk av byggekran til oppføring av den komme i konflikt med hinderflatene. Avinor ber om at det for hvert enkelt utbyggingsformål i planen legges inn en maksimal tillatt byggehøyde som ikke er i konflikt med den koniske flaten (hinderflate).

Når det gjelder oppstilling og bruk av kraner, vises til følgende regelverk for rapportering, registrering og merking av luftfartshinder:
http://www.luftfartstilsynet.no/flysikkerhet/Oppstilling_og_bruk_av_kraner

Byggerestriksjoner for flynavigasjonsanlegg

Planområdet er ikke berørt av byggerestriksjonskrav for flynavigasjonsanleggene ved lufthavnen, jf. § 6 i Forskrift om kommunikasjons-, navigasjons- og overvåkingstjeneste, BSL G 6-1 av 27.06.2011.

Flystøysoner

Planområdet er ikke berørt av gjeldende flystøysoner for Sørkjosen lufthavn.

Kommunens kommentar:

Avinors innspill tas til etterretning.

8.1.3. Statens vegvesen (4.4.2018)

Det er særlig tilknytningen til fylkesvegen og dens lokalisering i planområdet som vil være Statens vegvesens hovedinteresse i det videre planarbeidet. Det å ivareta trafikksikkerheten for alle trafikantgrupper som ferdes på og ved hovedvegene, vil være særdeles viktig. I dette ligger opparbeidelse av gode, trafikksikre og effektive løsninger for myke trafikanter, gode og oversiktlige krysssløsninger, tilrettelegging for kollektivtrafikk, parkeringstilrettelegging, påse at prinsippene for universell utforming legges til grunn i planleggingen.

Vi forutsetter at alt av vegareal planlegges og opparbeides iht. Statens vegvesens håndbøker.

Kommunens kommentar:

Statens vegvesens innspill tas til etterretning.

8.1.4. Fylkesmannen i Troms (14.4.2018)

Fylkesmannen i Troms viser til ovennevnte sak med høringsfrist 20.april 2018. Formålet med reguleringsplanen er å legge til rette for oppføring av barnehage og tilhørende infrastruktur. Forslagstiller er Nordreisa kommune. Tiltaket er i tråd med intensjonene i kommuneplanens arealdel. Det skal avsettes et noe større areal til formålet enn det som er avsatt i arealdelen. Dette finner Fylkesmannen formålstjenlig.

Universell utforming:

Barnehagen er et offentlig bygg som skal tilfredsstille kravene til universell utforming. Planbeskrivelsen må redegjøre for hvordan universell utforming er ivaretatt i planområde og må skrives på en slik måte at den er forståelig for folk flest. Det må i tillegg utarbeides en kotesatt uteromsplan som viser hvordan fremkommeligheten og orienterbarheten er løst i planforslaget. Uteromsplanen bør minimum vise avstand og fremkommelighet til: parkering, inngangsparti, trinnfri

adkomst, avfallshåndtering, sykkelparkering, fremkommelighet til alle aktivitetsarealene. Uteromsplanen kan, i henhold til §12-7 punkt 4, gjøres juridisk bindende i bestemmelsene til reguleringsplanen.

Forslag til litteratur og eksempler for å ivareta universell utforming:

1) Kunnskapsdepartementet har utarbeidet en Veileder for utforming av barnehagens utearealer. Denne vil være nyttig for dere i det videre arbeid.
2) Byggforskserien (BLAD 342.110 og 342.107) kan være et nyttig hjelpemiddel for dere i det videre arbeidet med utforming av barnehagen (men vær obs at disse er med utgangspunkt i TEK 10).
3) Møllestua barnehage i Kristiansand kommune er et ferdigstill pilotprosjekt for universell utforming i framtidens barnehager.

Kart

I henhold til §5-2 ber vi kommunen å sende SOSI og PDF- versjonen av plankartet til kartverket Tromsø pr e-post plantromso@kartverket.no når arealplaner legges til offentlig ettersyn. De filene som oversendes må være identiske med det plankartet som legges til offentlig ettersyn. I forbindelse med varsel om oppstart ber vi kommunen levere SOSI og PDF av planavgrensningen til samme adresse.

Vi imøteser nærmere kontakt med Nordreisa kommune om det videre arbeidet med reguleringsplanarbeidet. Ved henvendelser, vennligst oppgi saksnummer 2018/1857.

Kommunens kommentar:

Fylkesmannens innspill tas til etterretning. Uteromsplan vil bli utarbeidet av Asplan Viak. Uteromsplanen vil ivareta en universell løsning av uterommet i samsvar med fylkesmannens og fylkeskommunens innspill.

8.1.5. Troms fylkeskommune (18.4.2018)

Universell utforming

Det følger av formålsparagrafen til plan- og bygningsloven (§1-1) at prinsippet om universell utforming skal ligge til grunn for planlegging og kravene til det enkelte byggetiltak. I en detaljregulering er det anledning til å stille strengere krav til universell utforming av arealer enn de krav som står i byggeteknisk forskrift (TEK 17) kapittel 8. I slike tilfeller må det tas inn en bestemmelse om kravene til universell utforming i planbestemmelsene. Vi ber om at utforming av publikumsbygg, uteoppholdsområder og parkering legger til rette for tilgjengelighet for alle brukergrupper, bl.a.:

1) Inngangspartier og felles arealer skal være universelt utformet.
2) Det skal i tillegg være et leketilbud for barn med nedsatt funksjonsevne.
3) Det må avsettes et minimum av det totale antall parkeringsplasser til HC parkeringsplasser.

Vi ber om at det utarbeides kotesatt uteromsplan som viser hvordan hensynet til barn-/unge og universell utforming er ivaretatt. Uteromsplanen bør i tillegg beskrives i planbeskrivelsen og gjøres juridisk bindende (PBL §12-7 nr. 4).

Vi ønsker å gjøre kommunen kjent med følgende veiledningsmateriell som bør benyttes for å ivareta krav til universell utforming i planforslaget:

Forskrift om tekniske krav til byggverk

https://dibk.no/byggereglene/byggteknisk-forskrift-tek17/

Universell utforming i diskriminerings- og tilgjengelighetsloven

https://www.regjeringen.no/globalassets/upload/bld/universellutforming/rundskrivdiskriminering.pdf

Regjeringens handlingsplan for universell utforming

https://www.regjeringen.no/no/dokumenter/regjeringens-handlingsplan-for-universell-utforming-2/id2473299/

Veileder for utforming av barnehagens utearealer

https://www.regjeringen.no/globalassets/upload/kd/vedlegg/barnehager/veileder/f-4225.pdf

Universell utforming- publikumsbygg. Et prosjektsverktøy

https://dibk.no/verktoy-og-veivisere/universell-utforming/Verktoy/Prosjekteringsverktoy-for-universell-utforming-av-publikumsbygg/

Universell utforming av veger og gater (Statens vegvesen)

https://www.vegvesen.no/_attachment/118984/binary/963983

Barn/unge

Troms fylkeskommune er opptatt av at hensynet til barn og unges interesser vies oppmerksomhet i det videre planarbeidet. Vi viser til Rikspolitiske retningslinjer for å styrke barn og ungens interesser i planleggingen, der det går frem at konsekvenser for barn og unge skal vurderes i all plan- og byggesaksbehandling (jf. pkt. 4a) og skal planlegges med tanke på barn og unges behov, både når det gjelder sikkerhet og folkehelse og barns muligheter til å bevege seg trygt i nærmiljøet.

Formålet med detaljreguleringsplanen er å tilrettelegge for utvidelse av Høgegga barnehage.

I tillegg ønskes det å tilrettelegge for endring av parkeringsareal, bussholdeplass, gang- og sykkelveg, og tilkobling til fremtidig boligfelt på sørsiden av Fv.865. Vi vil vise til Nasjonal transportplan 2018-2029 (Meld. St. 33) som tilsier at det er tverrpolitisk enighet på Stortinget om å løfte frem hensynet til barn og unge i transportplanleggingen. Barn og unges behov må veie tungt når fremtidens transportløsninger. Dette er viktig både for trafikksikkerhet og folkehelse generelt. Regjeringen legger vekt på å skape aktivitetsfremmende omgivelser og trygge nærmiljø.

Det er viktig at planlegging og bygging av gang- og sykkelveger gjøres parallelt med utvikling av vegsystemet, og at drift og vedlikehold av fortau og gang- og sykkelveger prioriteres på linje med vedlikehold av vegnettet.

Kulturminnevernet

Det er ikke påvist automatisk freda kulturminner innenfor planområdet og vi vurderer det heller ikke som sannsynlig at hittil ukjente kulturminner vil bli berørt. Vi minner imidlertid om tiltakshavers aktsomhets- og meldeplikt, jfr. Lov om kulturminner av 1978, § 8, som sier at arbeidet skal stoppes og kulturvernmyndighetene varsles, dersom tiltakshaver under arbeidet likevel skulle oppdage gjenstander eller andre spor etter tidligere menneskelig aktivitet. Vi ber om at dette tas med i planens dokumenter.

På eiendommen gnr. 52/20 og rett øst for eiendommen 52/40 ligger to fordypninger/strukturer i terrenget (markert med rød sirkel på vedlagte utsnitt fra LiDAR scanning). Vi antar at disse er fra 2. verdenskrig. Vi ber kommunen undersøke og vurdere om disse skal gis et vern gjennom planarbeidet. Dersom kommunen er usikker på hva dette er, så ta kontakt. Øst for planområdet ligger flere rektangulære strukturer etter bygninger som kan være fra krigen og ha en sammenheng med fordypningene.



Samferdsel

Vi vil vise til Statens vegvesen sitt uttalelse til oppstartsvarselet datert 04. april 2018.

Klimatilpasning

Viser til ny fylkesplan der det i kap. 5 er tatt inn at klimatilpasning vil bli mer sentralt framover. «Klimaprosjekt Troms» utvikler to konkrete verktøy til bruk i regional og lokal planlegging; «Klimaprofil Troms» og «Klimahjelperen».

«Klimaprofil Troms» inneholder oppdatert oversikt over forventede virkninger/ konsekvenser av pågående klimaendringer, innenfor tema temperatur og (ekstrem)nedbør, havnivåstigning, flom og

skred. «Klimahjelperen» er en veiledning for hvordan og på hvilke plannivå kommunene kan og bør ta inn klimatilpasning som tema i planleggingen, for å redusere risiko for skade på bygninger og viktig infrastruktur, og fare for menneskers liv og helse. Klimatilpasning i planleggingen skal bidra til å gjøre samfunnet mer robust mot sannsynlige konsekvenser av de pågående klimaendringene.

Kommunens kommentar:

Fylkeskommunens innspill tas til etterretning. Mulige krigsminner det henvises til (2 groper) er ikke registrert som krigsminner. Vi henviser til kap. 4.5 i planbeskrivelsen for nærmere beskrivelse av krigsminnene i området. Uteromsplan vil bli utarbeidet av Asplan Viak. Uteromsplanen vil ivareta en universell løsning av uterommet i samsvar med fylkesmannens og fylkeskommunens innspill.

8.1.6. Norges vassdrags- og energidirektorat (2.5.2018)

Flom, erosjon og skred

God arealplanlegging er det viktigste virkemiddelet for å forebygge skader fra flom- erosjon og skred. Plan- og bygningsloven og byggteknisk forskrift (TEK17) setter tydelige krav til sikkerhet mot flom, erosjon og skred ved planlegging og utbygging. På reguleringsplannivå vil det ofte være behov for en detaljert fagkyndig utredning av faren. Hensyn til klimaendringer skal også vurderes.

Vassdrag- og grunnvannstiltak

Det er store allmenne interesser knyttet til vassdrag og grunnvann. Tiltak som kan medføre skader eller ulemper for allmenne interesser, kan utløse konsesjonsplikt etter vannressursloven. NVE kan avgjøre at reguleringsplan kan erstatte konsesjon, dersom vassdragsinteressene er godt nok ivaretatt i planen.

Energianlegg

Et velfungerende system for produksjon og overføring av energi er avgjørende for samfunnet. Planen må derfor ta hensyn til anlegg som har konsesjon etter energi- og vassdragslovgivningen.

Ved oppstart av planarbeidet anbefaler vi å bruke følgende veileder og verktøy:

- NVEs karttjenester viser informasjon om flom- og skredfare, vassdrag og energianlegg.
- NVEs veileder 2/2017 Nasjonale og vesentlige regionale interesser innen NVEs saksområder i arealplanlegging beskriver hvordan interessene bør ivaretas i planen, slik at en unngår innsigelse.
- NVEs retningslinje 2/2011 Flaum- og skredfare i arealplanar beskriver hvilke flom- og skredprosesser som kan utgjøre fare, og hvordan disse farene bør utredes og innarbeides i planen.
- NVEs sjekkliste for reguleringsplan er et nyttig verktøy, for å sikre at alle relevante saksområder er vurdert og godt nok dokumentert.
- Flere nyttige veiledere og verktøy finnes på www.nve.no/arealplan.

Ta gjerne kontakt på e-post eller telefon ved konkrete spørsmål om NVEs saksområder.

Dersom planen berører NVEs saksområder, skal NVE ha tilsendt planen ved offentlig ettersyn. NVE legger til grunn at kommunen vurderer om planen ivaretar nasjonale og vesentlige regionale interesser. I plandokumentene må det gå tydelig fram hvordan de ulike interessene er vurdert og innarbeidet i planen. Alle relevante fagutredninger innen NVEs saksområder må være vedlagt. Vi ber om at alle plandokumenter sendes elektronisk til rn@nve.no.

Kommunens kommentar:

NVEs innspill tas til etterretning.

8.2. Merknader/uttalelser til høringen

Det kom i alt inn 4 uttalelser til høringen av planforslaget.

8.2.1. Avinor (01.07.2019)

Ingen merknader uten at det bør føyes følgende ordlyd i § 2.1.3 i bestemmelsene:

Bygninger kan ikke være i konflikt med høyderestriksjonsflater i restriksjonsplanen for Sørkjosen lufthavn.

Kommunens kommentar:

Planbestemmelsene er endret i samsvar med dette.

8.2.2. Fylkesmannen i Troms og Finnmark (04.07.2019)

Ingen merknader.

8.2.3. Statens vegvesen (08.07.2019)

Ingen merknader.

8.2.4. Troms fylkeskommune (03.07.2019)

Påpeker at i planbestemmelsene er det en del overflødige bestemmelser vedrørende generelle henvisninger til plan- og bygningsloven.

Kommunens kommentar:

Tas til underretning.

9. Vedlegg

Vedlegg 1: Geoteknisk vurdering – Multiconsult – 05.06.2019

RAPPORT

Høgegga barnehage

OPPDRAGSGIVER

Nordreisa kommune

EMNE

Datarapport – Geoteknisk grunnundersøkelse

DATO / REVISJON: 2019-06-05 / 00

DOKUMENTKODE: 10211575-RIG-RAP-001



Multiconsult

Denne rapporten er utarbeidet av Multiconsult i egen regi eller på oppdrag fra kunde. Kundens rettigheter til rapporten er regulert i oppdragsavtalen. Tredjepart har ikke rett til å anvende rapporten eller deler av denne uten Multiconsults skriftlige samtykke.

Multiconsult har intet ansvar dersom rapporten eller deler av denne brukes til andre formål, på annen måte eller av andre enn det Multiconsult skriftlig har avtalt eller samtykket til. Deler av rapportens innhold er i tillegg beskyttet av opphavsrett. Kopiering, distribusjon, endring, bearbeidelse eller annen bruk av rapporten kan ikke skje uten avtale med Multiconsult eller eventuell annen opphavsrettshaver.

Multiconsult

RAPPORT

OPPDRAG	**Høgegga barnehage**	DOKUMENTKODE	10211575-RIG-RAP-001
EMNE	Datarapport – Geoteknisk grunnundersøkelse	TILGJENGELIGHET	Åpen
OPPDRAGSGIVER	**Nordreisa kommune**	OPPDRAGSLEDER	Martine Johnsen Waldeland
KONTAKTPERSON	Birger Storaas / Hanne Henriksen	UTARBEIDET AV	Silje Røde
KOORDINATER	SONE: 33 ØST: 733278 NORD: 7751258	ANSVARLIG ENHET	10235011 Geoteknikk Nord
GNR./BNR./SNR.	52/40 Nordreisa kommune		

SAMMENDRAG

Nordreisa kommune holder på å utarbeide en reguleringsplan for eksisterende barnehage på Høgegga, på tomt med gårds- og bruksnummer 52/40 og 52/20.

Terrenget i planområdet er relativt flatt og ligger på kote 20.

Grunnundersøkelsen viser at området generelt består av 1 lag med høy sonderingsmotstand og registrert løsmassemektighet fra 10,0 m opp til 21,6 m.

Basert på prøveserien i BP.3 består løsmassene i området generelt av sand, stedvis med siltig eller grusig innhold. Løsmassene har et naturlig vanninnhold mellom 6,9 % og 24,3 %. Løsmassene tilhører telefarlighetsgruppe T1-T2, som vil si ikke telefarlig til litt telefarlig.

00	2019-06-05	Datarapport	SR	BGJ	MAJ
REV.	DATO	BESKRIVELSE	UTARBEIDET AV	KONTROLLERT AV	GODKJENT AV

INNHOLDSFORTEGNELSE

1 Innledning 5
1.1 Formål og bakgrunn 5
1.2 Utførelse 5
1.3 Kvalitetssikring og standardkrav 5
1.4 Innhold og bruk av rapporten 5
2 Områdebeskrivelse 6
2.1 Området og topografi 6
3 Geotekniske grunnundersøkelser 7
3.1 Tidligere grunnundersøkelser 7
3.2 Utførte grunnundersøkelser 7
3.2.1 Feltundersøkelser 7
3.2.2 Laboratorieundersøkelser 8
4 Grunnforholdsbeskrivelse 8
4.1 Kvartærgeologisk kart 8
4.2 Eksisterende faresoner for kvikkleireskred 9
4.3 Grunnforhold tolket ut fra grunnundersøkelser 9
4.3.1 Generelt 9
4.3.2 Dybde til berg 9
4.3.3 Løsmasser 9
5 Geoteknisk evaluering av resultatene 10
5.1 Avvik fra standard utførelsesmetoder 10
5.2 Viktige forutsetninger 10
5.3 Undersøkelses- og prøvekvalitet 10
5.4 Påvisning av bergnivå 10
6 Behov for supplerende grunnundersøkelser 10
7 Referanser 11

TEGNINGER

128109-RIG-TEG	-000	Oversiktskart
	-001	Borplan
	-200	Geotekniske data BP.3
	-300	Korngraderingsanalyser BP.3
	-600	Profil A-A og profil B-B

BILAG

1. Geoteknisk bilag – Feltundersøkelser
2. Geoteknisk bilag – Laboratorieundersøkelser
3. Geoteknisk bilag – Oversikt over metodestandarder og retningslinjer

1 Innledning

Foreliggende rapport presenterer resultater fra utførte geotekniske grunnundersøkelser for Høgegga barnehage.

1.1 Formål og bakgrunn

Nordreisa kommune holder på å utarbeide en reguleringsplan for Høgegga barnehage. Multiconsult Norge AS har i den forbindelse utført grunnundersøkelser på det aktuelle området.

1.2 Utførelse

Boringens utførelse er generelt beskrevet i geoteknisk bilag 1, mens oversikt over metodestandarder for utførelse er gitt i geoteknisk bilag 3.

Metodikk/prosedyre for utførelse av laboratorieundersøkelsene er generelt beskrevet i geoteknisk bilag 2.

Feltundersøkelsen ble utført av Multiconsult Norge AS med hydraulisk borerigg av typen GM8 i april 2019. Alle kotehøyder refererer til NN2000 og borpunktene er målt inn med koordinatsystem Euref 89 sone 33 ved hjelp av CPOS DGPS med nøyaktighet ± 5 cm.

Laboratorieundersøkelser er utført ved Multiconsults geotekniske laboratorium i Tromsø i uke 22/2019.

1.3 Kvalitetssikring og standardkrav

Oppdraget er kvalitetssikret i henhold til Multiconsults styringssystem. Systemet omfatter prosedyrer og beskrivelser som er dekkende for kvalitetsstandard NS-EN ISO 9001:2015 [1]. Feltundersøkelsene er utført iht. NS 8020-1:2016 [3] og tilgjengelige metodestandarder fra Norsk Geoteknisk Forening [6].

Laboratorieundersøkelsene er utført iht. NS 8000-serien og relevante ISO-standarder. Datarapporten er utarbeidet i henhold til NGF-melding nr. 2 [6] og krav i NS-EN-1997 (Eurokode 7) – Del 2 [2].

Oversikt over utvalgte metodestandarder er vist i geoteknisk bilag 3.

1.4 Innhold og bruk av rapporten

Geoteknisk datarapport presenterer resultater fra utførte geotekniske grunnundersøkelser i geotekniske termer og krever geoteknisk kompetanse for videre bruk i rådgivings- og prosjekteringssammenheng. Rapporten inneholder i så måte ingen vurderinger av byggbarhet, metoder eller tiltak, og vi anbefaler at det engasjeres geoteknisk kompetanse i det videre arbeidet med prosjektet.

Geoteknisk datarapport omhandler ikke data eller vurderinger knyttet til tilstedeværelse av forurenset grunn i det undersøkte området. Dersom det foreligger mistanke om forurenset grunn, anbefaler vi at det bestilles miljøtekniske grunnundersøkelser. Dersom miljøtekniske grunnundersøkelser er utført av Multiconsult, rapporteres disse undersøkelsene med tilhørende analyser og resultater i separat miljøteknisk datarapport.

2 Områdebeskrivelse

2.1 Området og topografi

Planområdet ligger på Høgegga på tomt med gårds- og bruksnummer 52/40 og 52/20, i Nordreisa kommune ca. 1 km øst for Storslett sentrum. Terrenget i planområdet er relativt flatt og ligger på kote 20. Oversiktskartet viser at planområdet ligger på toppen av en elveterrasse, med en skråningshøyde på 17 m. Figur 2-1 viser et kartutsnitt over området og figur 2-2 viser området i flyfoto.



Figur 2-1 Kartutsnitt med undersøkelsesområdet [norgeskart.no]



Figur 2-2 Flyfoto over undersøkt område [finn.no/kart]

3 Geotekniske grunnundersøkelser

3.1 Tidligere grunnundersøkelser

Det er tidligere utført grunnundersøkelser rett øst for boligområdet av Rambøll Norge AS, og mot sør ved Reisaelva av Geostrøm AS.

3.2 Utførte grunnundersøkelser

3.2.1 Feltundersøkelser

Utførte grunnundersøkelser omfatter:

- 4 stk. totalsonderinger
- 1 stk. prøveserie med naverboring (poseprøver)

Borpunktenes plassering er vist på borplan, se tegning -001. Utskrifter av totalsonderinger er vist på tegning -600.

Tabell 3-1: Koordinat-/høydesystem

Høydesystem	Koordinatsystem	Sone
NN 2000	Euref 89	UTM 33

Tabell 3-2: Utførte feltundersøkelser

Bor-punkt	Koordinater			Metode	Boret dybde			Kommentar
	Ø	N	Z		Løs-masse	Ant. Berg	Totalt	
	[m]	[m]	[m]		[m]	[m]	[m]	
1	733261,87	7751320,82	21,50	TOT	21,63	0,00	21,63	
2	733302,22	7751317,72	19,90	TOT	19,65	0,00	19,65	
3	733315,59	7751257,02	21,30	TOT, PR	10,02	0,00	10,02	
4	733261,13	7751267,88	23,10	TOT	16,00	0,00	16,00	

TOT=Totalsondering; PR=Prøveserie

3.2.2 Laboratorieundersøkelser

Prøvene er undersøkt i geoteknisk laboratorium med tanke på klassifisering og identifisering av jordartene.

Ved undersøkelsen er prøvene klassifisert og beskrevet med måling av vanninnhold og korngraderingsanalyse.

Følgende laboratorieundersøkelser er utført:

- Rutineundersøkelser av 6 poseprøver
- Korngradering i 2 av poseprøvene

Resultatene fra rutineundersøkelser er presentert som geotekniske data i tegning -200. Korngraderingsanalysen er presentert i tegning -300.

4 Grunnforholdsbeskrivelse

4.1 Kvartærgeologisk kart

Figur 4-1 viser kvartærgeologisk kart for det aktuelle området. Kartet indikerer at løsmassene i topplaget består av elveavsetning. Elveavsetninger er transportert og avsatt av elver og bekker. Er dominert av sand og grus, men varierende grad av finstoff kan også forekomme.

Det kvartærgeologiske kartgrunnlaget gir en visuell oversikt over landskapsformende prosesser over tid, samt løsmassenes overordnede fordeling. Utgangspunktet for disse oversiktskartene er i all hovedsak visuell overflatekartlegging, og kun i begrenset omfang fysiske undersøkelser. Kartene gir ingen informasjon om løsmassefordeling i dybden og kun begrenset informasjon om løsmassemektighet. For mer informasjon om kvartærgeologiske kart og anvendelse/kvalitet vises til www.ngu.no.

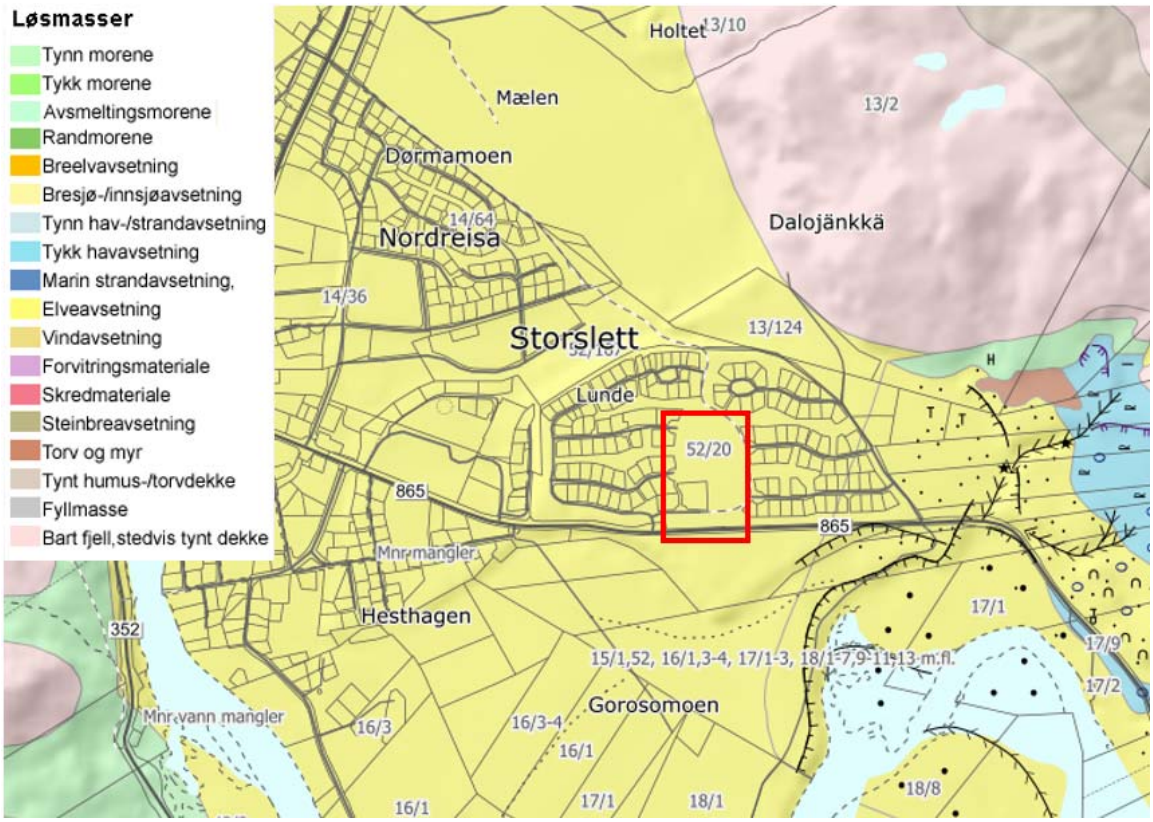

Figur 4-1 Kvartærgeologisk kart over området [5].

4.2 Eksisterende faresoner for kvikkleireskred

I henhold til faresonekart på NVE-Atlas [7] er det ingen tidligere kartlagte faresoner for kvikkeleireskred i det aktuelle området.

4.3 Grunnforhold tolket ut fra grunnundersøkelser

4.3.1 Generelt

Grunnundersøkelsen viser at området generelt består av 1 lag. Laget har høy sonderingsmotstand og registrert mektighet fra 10,0 m opp til 21,6 m.

Beskrivelse av usikkerhet og evaluering av resultatene fra grunnundersøkelsen er angitt i kap.5.

4.3.2 Dybde til berg

Det ble ikke påtruffet berg under undersøkelsen.

4.3.3 Løsmasser

Basert på prøveserien i BP.3 består løsmassene i området generelt av sand, stedvis med siltig eller grusig innhold, med et naturlig vanninnhold mellom 6,9 % og 24,3 %.

Løsmassene tilhører telefarlighetsgruppe T1-T2, som vil si ikke telefarlig til litt telefarlig.

5 Geoteknisk evaluering av resultatene

5.1 Avvik fra standard utførelsesmetoder

Det ble ikke påtruffet berg under grunnundersøkelsen. Iht. NVE veileder 7/2014 «Sikkerhet mot kvikkleireskred» må det sonderes til en dybde som svarer til minimum skråningshøyde. I dette tilfelle er skråningshøyden 17 m, og det vurderes derfor at sonderingene har oppnådd tilstrekkelig dybde til å utelukke forekomsten av kvikkleire i de øverste løsmassene. Det vurderes på bakgrunn av geologiske forhold at bergoverflaten kan ligge flere hundrede meter under terreng.

5.2 Viktige forutsetninger

Det gjøres oppmerksom på at grunnundersøkelsene kun avdekker lokale forhold i de respektive utførte borpunktene. Dette benyttes videre til å gi en generell beskrivelse av grunnforholdene i området. Grunnforholdene mellom borpunktene kan variere mer enn det som eventuelt kan interpoleres fra utførte grunnundersøkelser.

5.3 Undersøkelses- og prøvekvalitet

Generelt vurderes kvaliteten på utførte undersøkelser og opptatte prøver som god.

5.4 Påvisning av bergnivå

Spesielt for påvisning av overgang til antatt berg ved totalsondering anmerkes følgende:

1. Påvisning av overgang til antatt berg foregår normalt sett ved at det kontrollbores 2-3 m ned i antatt berg. Slik påvisning kan være utfordrende i tilfeller med fast morene over berg. Dette på grunn av at sonderingsresultatet (responsen) fra fast morenemateriale i noen tilfeller er vanskelig å skille fra respons i berg.
2. I områder med dårlig bergkvalitet i overgangssonen mellom løsmasser og berg er det ofte meget vanskelig å skille ut berghorisonten, spesielt i overgangen mellom morenemasser/ faste løsmasser og berg. Som utgangspunkt settes alltid antatt bergnivå til tolket øvre berghorisont, uavhengig av kvaliteten til berget. Antatt sone med dårlig bergkvalitet er evt. beskrevet i tekst i rapporten og/eller angitt på sonderingsutskrifter.
3. I tilfeller der det kan være blokk i grunnen med størrelse over 2-3 m i tverrmål, vil det også være en mulighet for at det som antas som bergnivå i virkeligheten er blokk dersom kontrollboringen avsluttes etter 2-3 m boring i blokk.

I nevnte tilfeller kan virkelig bergnivå/berghorisont avvike vesentlig fra antatte nivåer tolket fra undersøkelsene. Angitte kotenivåer for antatt bergoverflate må derfor benyttes med forsiktighet.

6 Behov for supplerende grunnundersøkelser

Iht. NS-EN-1997-2 skal grunnundersøkelser normalt utføres i minst to omganger;

- Forundersøkelser (typisk skisse-/forprosjekt)
- Prosjekteringsundersøkelser (typisk detaljprosjekt)

Det er geoteknisk prosjekterende som er ansvarlig for å bedømme nødvendig omfang for geotekniske grunnundersøkelser for aktuelt prosjekt og relevante problemstillinger. Tilsvarende er det også geoteknisk prosjekterende som må vurdere om det er behov for supplerende grunnundersøkelser, utover de undersøkelsene som er presentert i foreliggende rapport.

7 Referanser

[1] Standard Norge, «Systemer for kvalitetsstyring. Krav (ISO 9001:2015)», Standard Norge, Norsk standard (Eurokode) NS-EN ISO 9001:2015.

[2] Standard Norge, «Eurokode 7: Geoteknisk prosjektering. Del 2: Regler basert på grunnundersøkelser og laboratorieprøver (NS-EN 1997-2:2007)», Standard Norge, Norsk standard (Eurokode) NS-EN 1997-2:2007/AC:2010+NA:2008, Mars 2007.

[3] Standard Norge, «Kvalifikasjonskrav til utførende av grunnundersøkelser – Del 1: Geotekniske feltundersøkelser (NS 8020-1:2016)», Standard Norge, Norsk standard NS 8020-1:2016, Juni 2016

[4] Statens vegvesen, Vegdirektoratet, «Geoteknikk i vegbygging (Håndbok V220)», Vegdirektoratet, Oslo, Veiledning, Juni. 2010.

[5] NGU, «Løsmasser - Nasjonal løsmassedatabase - kvartærgeologiske kart».

[6] Norsk Geoteknisk Forening (NGF): NGF-Melding nr. 1-11.

[7] Norges Vassdrags- og energidirektorat(NVE): atlas.nve.no



Z:\010211\10211575-01\10211575-01-03 ARBEIDSOMRÅDE\10211575-01 RIG\10211575-01-05 MODELLER\10211575-RIG-TEG-000.dwg, - Layout: (000); - Plottet av: sr, Dato: 2019.04.23 kl 15:17

Multiconsult
www.multiconsult.no

NORDREISA KOMMUNE	Status	Fag: RIG	Original format: A4	Dato: 2019-04-23
HØGEGGA BARNEHAGE	Konstr./Tegnet: SR	Kontrollert: BGJ	Godkjent: MAJ	Målestokk: 1:50000
OVERSIKTSKART	Oppdragsnr.: 10211575	Tegningsnr.: RIG-TEG-000		Rev.



Rev.	Beskrivelse	Endr.liste	Dato	Tegn.	Kontr.	Godkj.
x			xx.xx.xxxx	xxx	xxx	xxx

Multiconsult
www.multiconsult.no

NORDREISA KOMMUNE

HØGEGGA BARNEHAGE
BORPLAN

Status	Fag	Original format	Dato
	RIG	A3	2019-05-22
Konstr./Tegnet	Kontrollert	Godkjent	Målestokk
SR	BGJ	MAJ	1:1000
Oppdragsnr.	Tegningsnr.		Rev.
10211575	RIG-TEG-001		

Z:\10211\10211575-01\10211575-01-03 ARBEIDSOMRÅDE\10211575-01 RIG\10211575-01-05 MODELLER\10211575-RIG-TEG-001.dwg, - Layout: (001), - Plottet av: sr, Dato: 2019.05.22 kl 14:51



Symboler:

15 0 5 10 Enaksialforsøk (strek angir aksiell tøyning (%) ved brudd)

○ Vanninnhold

⊢⊣ Plastisitetsindeks, Ip

▼ Omrørt konus

▽ Uomrørt konus

ρ = Densitet

S_t = Sensitivitet

T = Treaksialforsøk

Ø = Ødometerforsøk

K = Korngradering

ρ_s: 2,75 g/cm³

Grunnvannstand: m

Borbok: Digital

Lab-bok: Digital

PRØVESERIE

Borhull: 3

Nordreisa kommune

Dato: 2019-05-28

Høgegga barnehage, Nordreisa

Multiconsult

www.multiconsult.no

Konstr./Tegnet:	Kontrollert:	Godkjent:
TEREZK	MARTM	MAJ
Oppdragsnummer:	**Tegningsnr.:**	**Rev. nr.:**
10211575	RIG-TEG-200	00

SYMBOL	SERIE NR.	DYBDE (kote)	BESKRIVELSE	ANMERKNINGER	METODE TS	METODE VS	METODE HYD
A	3	0,3-1,0 m	SAND	organisk innhold	x	x	
B	3	3,0-4,0 m	SAND, grusig		x	x	x
C							
D							
E							

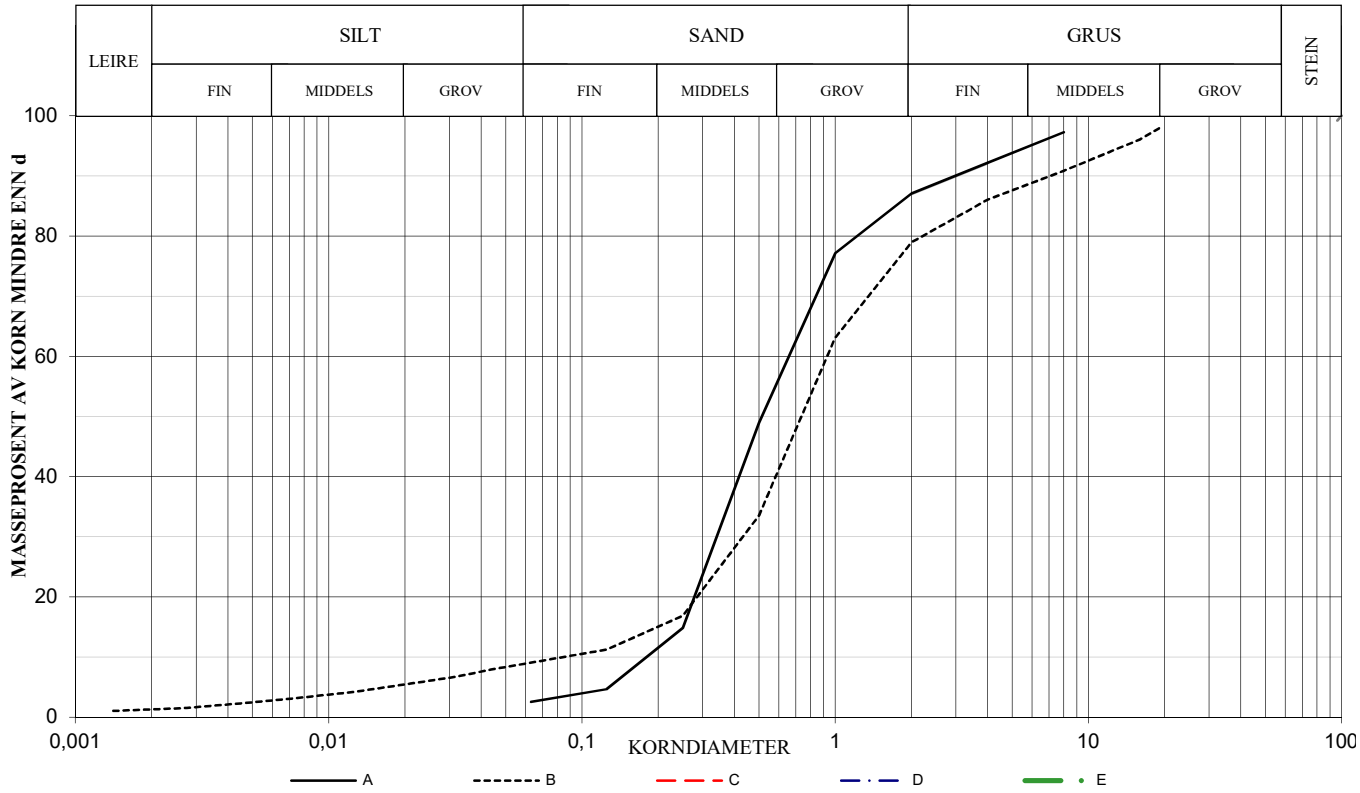

SYMBOL:
Ogl. = Glødetap (%)
Ona. = Humusinnhold (%)
Perm. = Permeabilitet (m/s)

$$C_z = \frac{D^2{}_{30}}{(D_{60})(D_{10})} \qquad C_u = \frac{D_{60}}{D_{10}}$$

METODE:
TS = Tørr sikt
VS = Våt sikt
HYD = Hydrometer

SYMBOL	Vanninnhold %	Telegruppe	Korndensitet ρ_s	< 0,02 mm %	Glødetap %	C_u	D_{10} mm	D_{30} mm	D_{50} mm	D_{60} mm
A	6,9	T1				3,7	0,191	0,361	0,519	0,696
B	9,6	T2		5,4		10,3	0,092	0,447	0,778	0,947
C										
D										
E										

KORNGRADERING

Nordreisa kommune
Høgegga barnehage
Nordreisa

Konstr./Tegnet	Kontrollert	
TEREZK	MARTM	Multiconsult
Dato	Godkjent	
28.05.2019	MAJ	

MULTICONSULT AS
Kvaløyveien 156, 9013 TROMSØ
Tlf.: 77 62 26 00

Oppdragsnummer	Tegnings nr.	Rev.
10211575	RIG-TEG- 300	

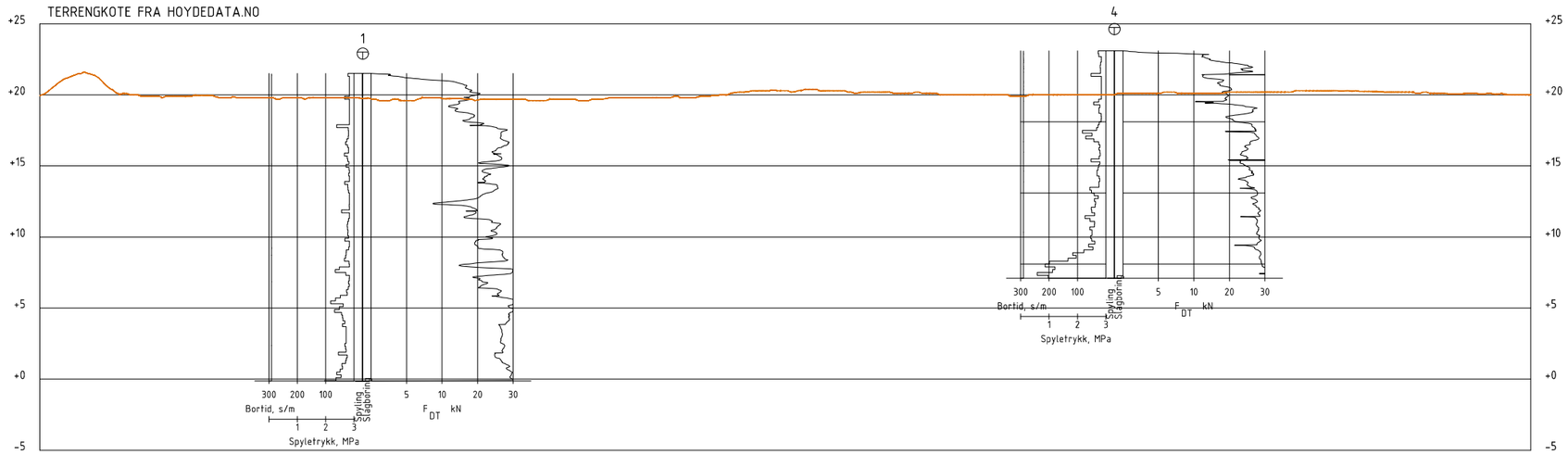

Profil A-A

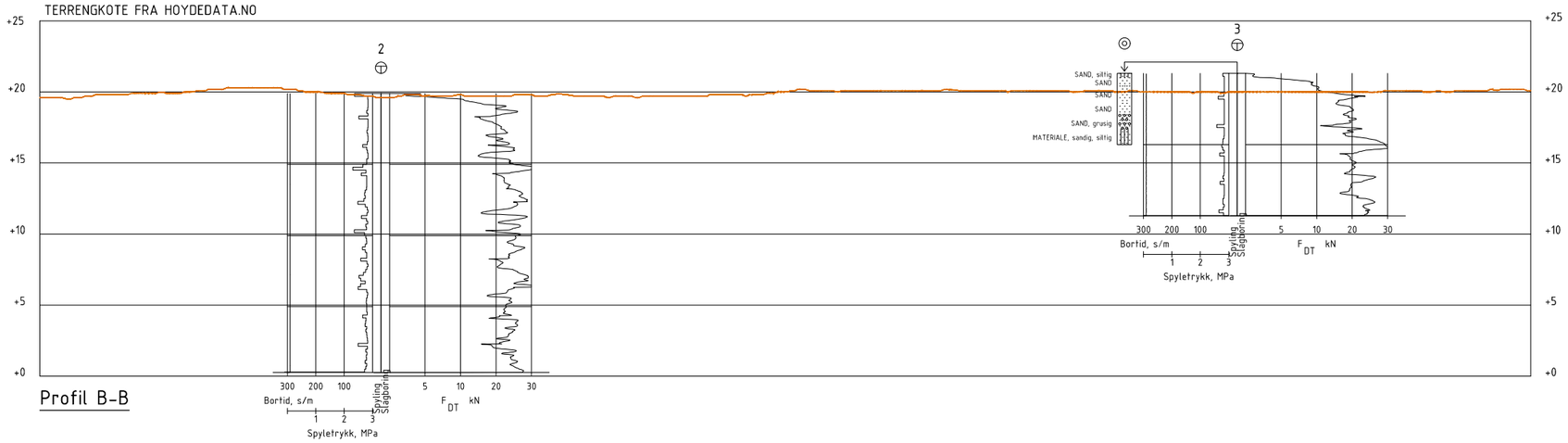

Profil B-B

Rev.	Beskrivelse	Endr.liste	Dato	Tegn.	Kontr.	Godkj.
X			XX.XX.XXXX	XXX	XXX	XXX

Multiconsult
www.multiconsult.no

NORDREISA KOMMUNE
HØGEGGA BARNEHAGE
PROFIL A-A OG B-B

Status	Fag	Original format	Dato
-	RIG	A3	2019-05-28
Konstr./Tegnet	Kontrollert	Godkjent	Målestokk
SR	BGJ	MAJ	1:400
Oppdragsnr.	Tegningsnr.		Rev.
10211575	RIG-TEG-600		-

\\netapptos02\GEO\Prosjekt\010211\10211575-01\10211575-01-03 ARBEIDSOMRÅDE\10211575-01 RIG\10211575-01-05 MODELLER\MODELLER\10211575-RIG-TEG-600.dwg, - Layout: (600), - Plottet av: sr, Dato: 2019.05.28 kl 14:35

Multiconsult



Avsluttet mot stein, blokk eller fast grunn



Avsluttet mot antatt berg

Sonderinger utføres for å få en indikasjon på grunnens relative fasthet, lagdeling og dybder til antatt berg eller fast grunn. For utførelsesstandarder henvises det til «Geoteknisk bilag – Oversikt over metodestandarder og retningslinjer».



Forboret

Middels stor motstand

Meget liten motstand

Meget stor motstand

Avsluttet uten å nå fast grunn eller berg

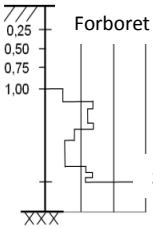

Forboret

Slått med slegge

Halve omdreininger pr. m synk

DREIESONDERING

Utføres med skjøtbare ϕ22 mm borstenger med 200 mm vridd spiss. Boret dreies manuelt eller maskinelt ned i grunnen med inntil 1 kN (100 kg) vertikalbelastning på stengene. Hvis det ikke synker for denne lasten, dreies boret maskinelt eller manuelt. Antall ½-omdreininger pr. 0,2 m synk registreres.

Boremotstanden presenteres i diagram med vertikal dybdeskala og tverrstrek for hver 100 ½-omdreininger. Skravur angir synk uten dreiing, med påført vertikallast under synk angitt på venstre side. Kryss angir at borstengene er rammet ned i grunnen.

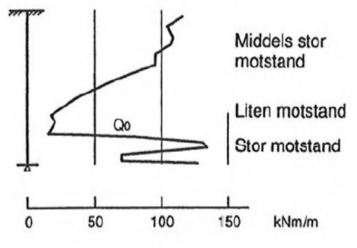

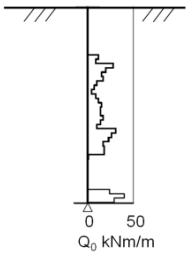

RAMSONDERING

Boringen utføres med skjøtbare ϕ32 mm borstenger og spiss med normert geometri. Boret rammes med en rammeenergi på 0,38 kNm. Antall slag pr. 0,2 m synk registreres. Boremotstanden illustreres ved angivelse av rammemotstanden Q_o pr. m nedramming.

Q_o = loddets tyngde * fallhøyde/synk pr. slag (kNm/m)

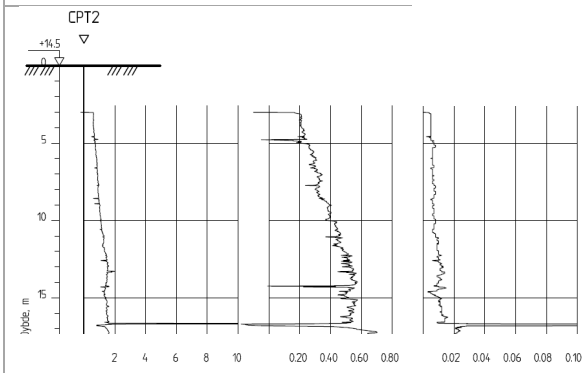

Korr. spissmotstand [MPa] Poretrykk [MPa] Sidefriksjon [MPa]

TRYKKSONDERING (CPT - CPTU)

Utføres ved at en sylindrisk, instrumentert sonde med konisk spiss presses ned i grunnen med konstant penetrasjonshastighet 20 mm/s. Under nedpressingen måles kraften mot konisk spiss og friksjonshylse, slik at spissmotstand q_c og sidefriksjon f_s kan bestemmes (CPT). I tillegg kan poretrykket u måles like bak den koniske spissen (CPTU). Målingene utføres kontinuerlig for hver 0,02 m, og metoden gir derfor detaljert informasjon om grunnforholdene.

Resultatene kan benyttes til å bestemme lagdeling, jordart, lagringsbetingelser og mekaniske egenskaper (skjærfasthet, deformasjons- og konsolideringsparametre).

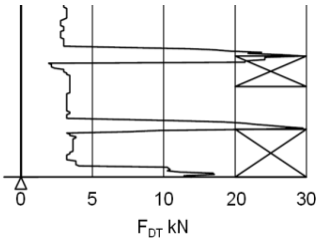

DREIETRYKKSONDERING

Utføres med glatte skjøtbare ϕ36 mm borstenger med en normert spiss med hardmetallsveis. Borstengene presses ned i grunnen med konstant hastighet 3 m/min og konstant rotasjonshastighet 25 omdreininger/min.
Rotasjonshastigheten kan økes hvis nødvendig (markeres med kryss på høyre side). Nedpressingskraften F_{DT} (kN) registreres automatisk under disse betingelsene, og gir grunnlag for å bedømme grunnforholdene.
Metoden er spesielt hensiktsmessig ved påvisning av kvikkleire i grunnen, men den gir ikke sikker dybde til bergoverflaten.

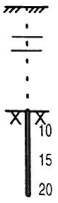

Stein

Borsynk i berg cm/min.

BERGKONTROLLBORING

Utføres med skjøtbare ϕ45 mm stenger og hardmetall borkrone med tilbakeslagsventil. Det benyttes tung slagborhammer og vannspyling med høyt trykk. Boring gjennom lag med ulike egenskaper, for eksempel grus og leire, kan registreres, likedan penetrasjon av blokker og større steiner. For verifisering av berginntrengning bores 3 m ned i berget, eventuelt med registrering av borsynk for sikker påvisning.

Multiconsult

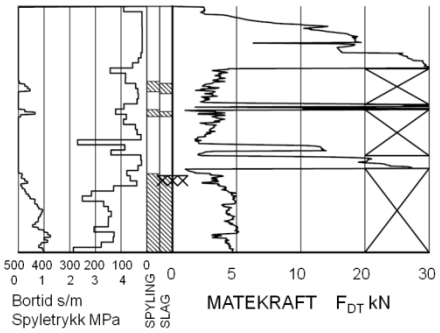

TOTALSONDERING

Kombinerer metodene dreietrykksondering og berg-kontrollboring. Det benyttes ϕ45 mm borstenger og ϕ57 mm stiftborkrone med tilbakeslagsventil. Under nedboring i bløte lag presses boret ned i bakken med konstant hastighet 3 m/min og konstant rotasjonshastighet 25 omdreininger/min. Når faste lag påtreffes økes først rotasjonshastigheten (markeres som kryss til høyre). Gir ikke dette synk av boret benyttes spyling og slag på borkronen.

Nedpressingskraften F_{DT} (kN) registreres kontinuerlig og vises på diagrammets høyre side, mens markering av spyletrykk, slag og bortid vises til venstre.

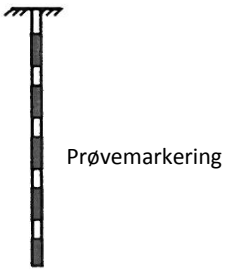

PRØVETAKING

Utføres for undersøkelse av jordlagenes geotekniske egenskaper i laboratoriet.

<u>Maskinell naverboring (forstyrrede poseprøver):</u>

Utføres med hul borstang påsveiset en metallspiral med fast stigehøyde (auger). Med borrigg kan det bores til 5-20 m dybde, avhengig av jordart, lagringsfasthet og beliggenhet av grunnvannstanden. Med denne metoden kan det tas forstyrrede poseprøver ved å samle materialet mellom spiralskivene. Det er også mulig å benytte enklere håndholdt utstyr som for eksempel skovlprøvetaking.

<u>Sylinder/blokkprøvetaing (Uforstyrrede prøver):</u>

Vanligvis benyttes stempel-prøvetaking med innvendig stempel for opptak av 60-100 cm lange sylinderprøver. Prøvesylinderen kan være av plast eller stål, og det kan benyttes utstyr både med og uten innvendig prøvesylinder. På ønsket dybde skjæres det ut en jordprøve som trekkes opp til overflaten, der den blir forseglet for transport til laboratoriet. Prøvediameteren kan variere mellom ϕ54 mm (vanligst) og ϕ95 mm. Det er også mulig å benytte andre typer prøvetakere, som for eksempel ramprøvetakere og blokkprøvetakere.

Prøvekvaliteten inndeles i Kvalitetsklasse 1-3, der 1 er høyeste kvalitet.

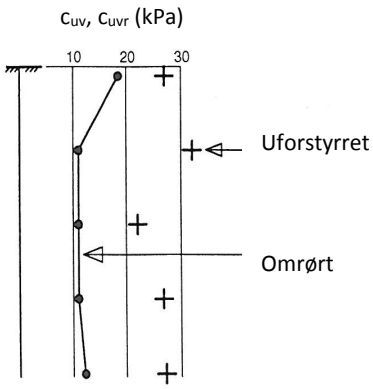

VINGEBORING

Utføres ved at et vingekors med dimensjoner b x h = 55x110 mm eller 65x130 mm presses ned i grunnen til ønsket målenivå. Her blir vingekorset påført et økende dreiemoment til jorden rundt vingen når brudd. Det tilhørende dreiemomentet blir registrert. Dette utføres med jorden i uforstyrret ved første gangs brudd og omrørt tilstand etter 25 gjentatte omdreininger av vingekorset. Udrenert skjærfasthet c_{uv} og c_{ur} beregnes ut fra henholdsvis dreiemomentet ved brudd og etter omrøring. Fra dette kan også sensitiviteten $S_t = c_{uv}/c_{ur}$ bestemmes. Tolkede verdier må vanligvis korrigeres empirisk for opptredende effektivt overlagringstrykk i måledybden, samt for jordartens plastisitet.

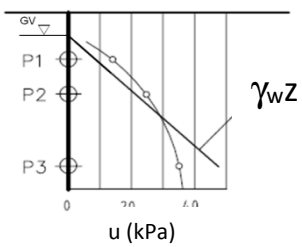

PORETRYKKSMÅLING

Målingene utføres med et standrør med filterspiss eller med hydraulisk (åpent)/elektrisk piezometer (poretrykksmåler). Filteret eller piezometerspissen påmontert piezometerrør presses ned i grunnen til ønsket dybde. Stabilt poretrykk registreres fra vannets stigehøyde i røret, eller ved avlesning av en elektrisk trykkmåler i spissen. Valg av utstyr vurderes på bakgrunn av grunnforhold og hensikten med målingene.

Grunnvannstand observeres eller peiles direkte i borhullet.

Laboratorieundersøkelser utføres for sikker klassifisering og bestemmelse av mekaniske egenskaper. Forsøkene utføres på prøver som er tatt opp i felt. For utførelsesstandarder henvises det til «Geoteknisk bilag 3 – Oversikt over metodestandarder og retningslinjer».

MINERALSKE JORDARTER

Ved prøveåpning klassifiseres og indentifiseres jordarten. Mineralske jordarter klassifiseres vanligvis på grunnlag av korngraderingen. Betegnelse og kornstørrelser for de enkelte fraksjonene er:

Fraksjon	Leire	Silt	Sand	Grus	Stein	Blokk
Kornstørrelse [mm]	<0,002	0,002-0,063	0,063-2	2-63	63-630	>630

En jordart kan inneholde en eller flere av fraksjonene over. Jordarten benevnes i henhold til korngraderingen med substantiv for den fraksjon som har dominerende betydning for jordartens egenskaper og adjektiv for medvirkende fraksjoner (for eksempel siltig sand). Leirinnholdet har størst betydning for benevnelse av jordarten. Morene er en usortert breavsetning som kan inneholde alle fraksjoner fra leir til blokk. Den største fraksjonen angis først i beskrivelsen etter egne benevningsregler, for eksempel grusig morene.

ORGANISKE JORDARTER

Organiske jordarter klassifiseres på grunnlag av jordartens opprinnelse og omdanningsgrad. De viktigste typer er:

Benevnelse	**Beskrivelse**
Torv	Myrplanter, mer eller mindre omdannet
• Fibrig torv	Fibrig med lett gjenkjennelig plantestruktur. Viser noe styrke
• Delvis fibrig torv, mellomtorv	Gjenkjennelig plantestruktur, ingen styrke i planterestene
• Amorf torv, svarttorv	Ingen synlig plantestruktur, svampig konsistens
Gytje og dy	Nedbrutt struktur av organisk materiale, kan inneholde mineralske bestanddeler
Humus	Planterester, levende organismer sammen med ikke-organisk innhold
Mold og matjord	Sterkt omdannet organisk materiale med løs struktur, utgjør vanligvis det ovre jordlaget

KORNFORDELINGSANALYSER

En kornfordelingsanalyse utføres ved våt eller tørr sikting av fraksjonene med diameter d > 0,063 mm. For mindre partikler bestemmes den ekvivalente korndiameteren ved slemmeanalyse og bruk av hydrometer. I slemmeanalysen slemmes materialet opp i vann og densiteten av suspensjonen måles ved bestemte tidsintervaller. Kornfordelingen kan da bestemmes fra Stokes lov om sedimentering av kuleformede partikler i vann. Det vil ofte være nødvendig med en kombinasjon av metodene.

VANNINNHOLD

Vanninnholdet angir masse av vann i % av masse tørt (fast) stoff i massen og bestemmes fra tørking av en jordprøve ved 110˚C i 24 timer.

KONSISTENSGRENSER

Konsistensgrensene (Atterbergs grenser) for en jordart angir vanninnholdsområdet der materialet er plastisk (formbart). Flytegrensen angir vanninnholdet der materialet går fra plastisk til flytende tilstand. Plastisitetsgrensen (utrullingsgrensen) angir vanninnholdet der materialet ikke lenger kan formes uten at det sprekker opp. Plastisitetsindeksen $I_p = w_f – w_p$ (%) angir det plastiske området for jordarten og benyttes til klassifisering av plastisiteten. Er det naturlige vanninnholdet høyere enn flytegrensen blir materialet flytende ved omrøring (vanlig for kvikkleire).

HUMUSINNHOLD

Humusinnholdet kan bestemmes ved kolorimetri og bruk av natronlut (NaOH-forbindelse), glødning av jordprøve i varmeovn eller våt-oksydasjon med hydrogenperoksyd. Metoden angir innholdet av humufiserte organiske bestanddeler i en relativ skala.

DENSITET, TYNGDETETTHET, PORETALL OG PORØSITET

Navn	Symbol	Enhet	Beskrivelse
Densitet	ρ	g/cm^3	Masse av prøve per volumenhet. Bestemmes for hel sylinder og utskåret del
Korndensitet	ρ_s	g/cm^3	Masse av fast stoff per volumenhet fast stoff
Tørr densitet	ρ_d	g/cm^3	Masse tørt stoff per volumenhet
Tyngdetetthet	γ	kN/m^3	Tyngde av prøve per volumenhet ($\gamma=\rho g= \gamma_s(1+w/100)(1-n/100)$, der g er tyngdeakselerasjonen)
Spesifikk tyngdetetthet	γ_s	kN/m^3	Tyngde av fast stoff per volumenhet fast stoff ($\gamma_s= \rho_s g$)
Tørr tyngdetetthet	γ_d	kN/m^3	Tyngde av tørt stoff per volumenhet ($\gamma_d=\rho_d g= \gamma_s$(1-n/100))
Poretall	e	-	Volum av porer dividert med volum av fast stoff ($e=n/(1-n)$, n som desimaltall)
Porøsitet	n	%	Volum av porer i % av totalt volum av prøven ($n=e/(1+e)$)

SKJÆRFASTHET

Skjærfastheten beskriver jordens styrke og benyttes bla. til beregning av motstand mot utglidninger og grunnbrudd. Skjærfasthet benyttes i beregninger av skråningsstabilitet og bæreevne. For korttidsbelastninger i finkornige materialer (leire) oppfører jorden seg udrenert og skjærfastheten beskrives ved udrenert skjærfasthet. Over lengre tidsintervaller vil oppførselen karakteriseres som drenert. Det benyttes da effektivspenningsparametere.

Effektive skjærfasthetsparametre a (attraksjon) og $\tan\varphi$ (friksjon) bestemmes ved treaksiale belastningsforsøk på uforstyrrede (leire) eller innbyggede prøver (sand). Skjærfastheten er avhengig av effektiv normalspenning (totalspenning – poretrykk) på kritisk plan. Forsøksresultatene fremstilles som spenningsstier som viser spenningsutvikling og tilhørende tøyningsutvikling i prøven frem mot brudd. Fra disse, samt fra annen informasjon, bestemmes karakteristiske verdier for skjærfasthetsparametre for det aktuelle problemet.

Udrenert skjærfasthet c_u (kPa) bestemmes som den maksimale skjærspenning et materiale kan påføres før det bryter sammen i en situasjon med raske spenningsendringer uten drenering av poretrykk. I laboratoriet bestemmes denne egenskapen ved enaksiale trykkforsøk (c_{ut}), konusforsøk (uforstyrret c_{ufc}, omrørt c_{urfc}), udrenerte treaksialforsøk (kompresjon/aktiv c_{uA}, avlastning/passiv c_{uP}) og direkte skjærforsøk (c_{uD}). Udrenert skjærfasthet kan også bestemmes i felt ved for eksempel trykksondering med poretrykksmåling (CPTU) (c_{ucptu}) eller vingebor (uforstyrret c_{uv}, omrørt c_{uvr}).

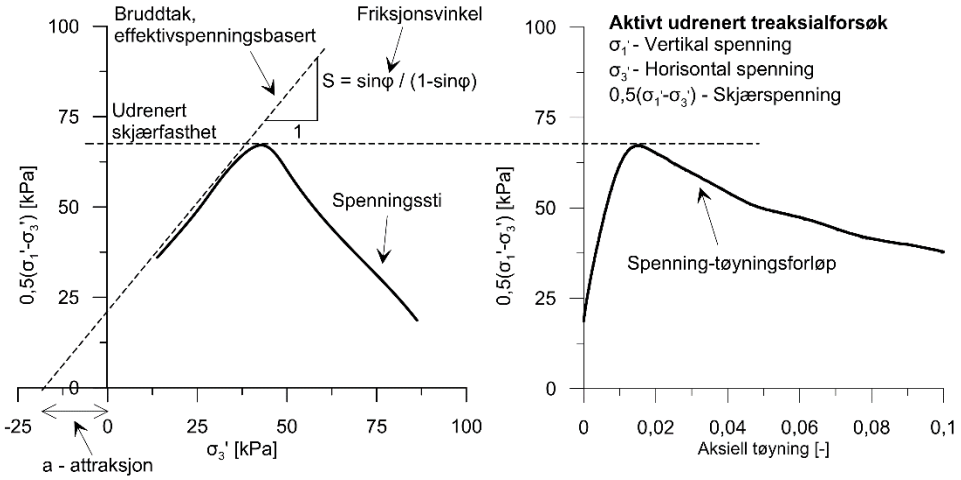

SENSITIVITET

Sensitiviteten $St = c_u/c_r$ uttrykker forholdet mellom en leires udrenerte skjærfasthet i uforstyrret og omrørt tilstand. Denne størrelsen kan bestemmes fra konusforsøk i laboratoriet eller ved vingeborforsøk i felt. Kvikkleire har for eksempel meget lav omrørt skjærfasthet (c_r< 0,5 kPa), og viser derfor som regel meget høye sensitivitetsverdier.

DEFORMASJONS- OG KONSOLIDERINGSEGENSKAPER

Jordartens deformasjons- og konsolideringsegenskaper benyttes ved beregning av setninger og deformasjoner. Disse mekaniske egenskapene bestemmes ved hjelp av belastningsforsøk i ødometer. Jordprøven bygges inn i en stiv ring som forhindrer sideveis deformasjon. Belastningen skjer vertikalt med trinnvis eller kontinuerlig økende last/spenning (σ'). Sammenhørende verdier for spenning og deformasjon (tøyning ε) registreres, og materialets stivhet (deformasjonsmodul) kan beregnes som $M = \Delta\sigma'/\Delta\varepsilon$. Denne presenteres som funksjon av vertikalspenningen. En sentral parameter som tolkes i sammenheng med ødometerforsøk er forkonsolideringsspenningen (σ_c'). Dette er det største lastnivået som jorda har opplevd tidligere (f.eks. tidligere overlagring eller islast). Deformasjonsmodulen viser typisk forskjellig oppførsel under og over forkonsolideringsspenningen. I leire vil stivheten for spenningsnivåer under σ_c' representeres ved en konstant stivhetsmodul M_{oc}. For spenningsnivåer over σ_c' vil stivheten øke med økende spenning. Denne økningen kan beskrives ved modultallet m.

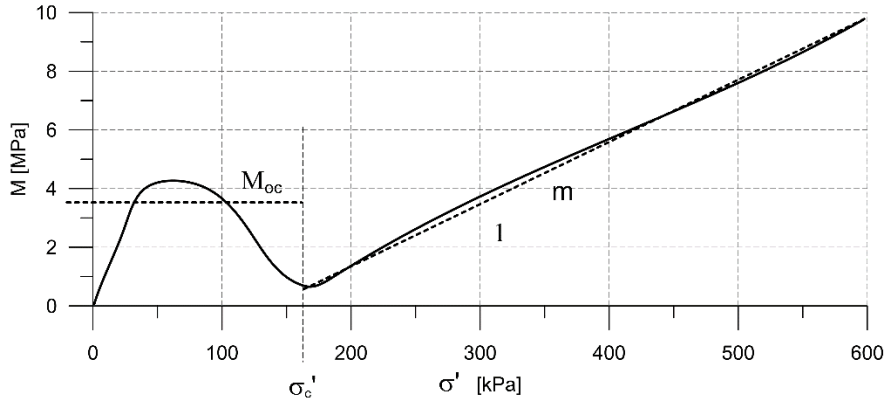

TELEFARLIGHET

En jordarts telefarlighet bestemmes ut i fra kornfordelingskurven eller ved å måle den kapillære stigehøyde for materialet. Telefarligheten klassifiseres i gruppene T1 (Ikke telefarlig), T2 (Litt telefarlig), T3 (Middels telefarlig) og T4 (Meget telefarlig) etter SVV Håndbok N200.

KOMPRIMERINGSEGENSKAPER

Ved komprimering av en jordart oppnås tettere lagring av mineralkornene. Komprimeringsegenskapene for en jordart bestemmes ved at prøver med forskjellig vanninnhold komprimeres med et bestemt komprimeringsarbeid (Standard eller Modifisert Proctor). Resultatene fremstilles i et diagram som viser tørr densitet ρ_d som funksjon av innbyggingsvanninnhold w_i. Den maksimale tørrdensiteten som oppnås (ρ_{dmax}) benyttes ved spesifikasjon av krav til utførelsen av komprimeringsarbeider. Det tilhørende vanninnhold benevnes optimalt vanninnhold (w_{opt}).

PERMEABILITET

Permeabiliteten defineres som den vannmengden q som under gitte betingelser vil strømme gjennom et jordvolum pr. tidsenhet. Generelt bestemmes permeabiliteten fra følgende sammenheng: $q = kiA$, der A er bruttoareal av tverrsnittet normalt på vannets strømningsretning og i = hydraulisk gradient i strømningsretningen (= potensialforskjell pr. lengdeenhet). Permeabiliteten kan bestemmes ved strømningsforsøk i laboratoriet, ved konstant eller fallende potensial, eventuelt ved pumpe- eller strømningsforsøk i felt samt ødometerforsøk.

OPPTEGNING AV PRØVESERIE - PRØVESKRAVERING

Analyserte prøver skraveres på prøveserietegningen i henhold til hovedbenevnelsen av materialet. Det er i tillegg en egen skravering for eventuelle notater hentet fra borbok til den gjeldende prøveserien. De ulike skraveringene er som følger:

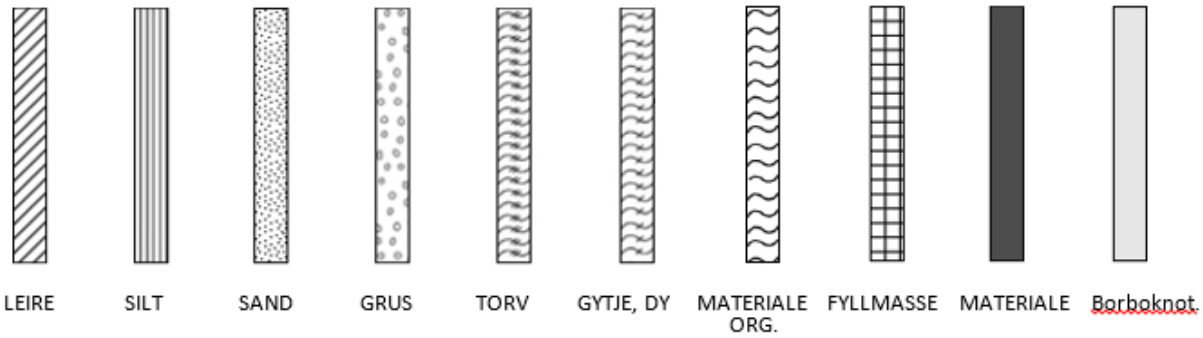

NB: *Med mindre en kornfordelingsanalyse er utført, er dette kun en subjektiv og veiledende klassifisering som er basert på laborantens visuelle vurdering av materialet.*

LEIRE: Leirinnholdet er større enn 15 %
SILT: Siltinnholdet er større enn 45 % og leirinnholdet er mindre enn 15 %
SAND: Sandinnholdet er større enn 60 % og leirinnholdet er mindre enn 15 %
GRUS: Grusinnholdet er større enn 60 % og leirinnholdet er mindre enn 15 %
MATERIALE: Brukes når materialet har en slik sammensetning at ingen av de ovennevnte betegnelsene kan benyttes. Dette fremkommer normalt fra en kornfordelingsanalyse
TORV: Mer eller mindre omvandlede planterester
GYTJE/DY: Består av vannavsatte plante- og dyrerester. De kan virke fete og elastiske
MATERIALE ORG.: Sterkt omdannet organisk materiale med løs struktur
FYLLMASSE: Avsetninger som ikke er naturlige (utlagte masser)
Borboknotat: Merknader fra borleder (hentet fra borbok), f.eks. «tom sylinder», «foringsrør», «forboring» osv.

OPPTEGNING AV PRØVESERIE - SPESIALFORSØK – Korngradering (K) / Treaksialforsøk (T) / Ødometerforsøk (Ø)

Eventuelt utførte spesialforsøk på en prøveserie markeres med K, T eller Ø ved tilhørende prøve. Markeringene indikerer *ikke* nøyaktig dybde for spesialforsøkene, men er referanse til at det foreligger egne tegninger for forsøket inkludert resultater og ytterlig forsøksinformasjon.

OPPTEGNING AV PRØVESERIE - SYMBOLFORKLARING - Vanninnhold og konsistensgrenser

Vanninnhold og konsistensgrenser utført ved rutineundersøkelsen fremvises på prøveserietegningen ved plassering av symboler på tilhørende graf. Dersom et vanninnhold overstiger grafens maksgrense vil verdien oppgis i siffer ved grafens øvre ytterpunkt.

Vanninnhold w	○	Plastisitetsgrense w_p	⊢
		Flytegrense w_f	⊣

OPPTEGNING AV PRØVESERIE - SYMBOLFORKLARING - Udrenert skjærfasthet

Resultatene fra utførte konus- og enaksiale trykkforsøk ved rutineundersøkelsen fremvises på prøveserietegningen ved plassering av symboler på tilhørende graf. Dersom en skjærfasthetverdi overstiger grafens maksgrense vil verdien oppgis i siffer ved grafens øvre ytterpunkt.

Uomrørt konus c_{ufc}	▽	Omrørt konus c_{urfc}	▼
Enaksialt trykkforsøk *Strek angir aksiell tøyning (%) ved brudd*	0 / 15 / 5 / 10	Omrørt konus c_{urfc} ≤2,0kPa	▼ 0,9

Geotekniske bilag 3

Oversikt over metodestandarder og retningslinjer

METODESTANDARDER OG RETNINGSLINJER – FELTUNDERSØKELSER

Feltundersøkelsesmetoder beskrevet i geotekniske bilag, samt terminologi og klassifisering benyttet i rapportering, baserer seg på gjeldende versjon av følgende standarder og referansedokumenter:

Dokument	Tema
NGF Melding 1	SI-enheter
NGF Melding 2, NS-EN ISO 14688-1 og -2	Symboler og terminologi
NGF Melding 3	Dreiesondering
NGF Melding 4	Vingeboring
NGF Melding 5, NS-EN ISO 22476-1	Trykksondering med poretrykksmåling (CPTU)
NGF Melding 6	Grunnvanns- og poretrykksmåling
NGF Melding 7	Dreietrykksondering
NGF Melding 8	Kommentarkoder for feltundersøkelser
NGF Melding 9	Totalsondering
NS-EN ISO 22476-2	Ramsondering
NGF Melding 10	Beskrivelsestekster for grunnundersøkelser
NGF Melding 11, NS-EN ISO 22475-1	Prøvetaking
Statens vegvesen Håndbok R211	Feltundersøkelser
NS 8020-1	Kvalifikasjonskrav til utførende av grunnundersøkelser

METODESTANDARDER OG RETNINGSLINJER – LABORATORIEUNDERSØKELSER

Laboratorieundersøkelser beskrevet i geotekniske bilag, samt terminologi og klassifisering benyttet i rapportering, baserer seg på følgende standarder og referansedokumenter:

Dokument	Tema
NS8000	Konsistensgrenser – terminologi
NS8001	Støtflytegrense
NS8002	Konusflytegrense
NS8003	Plastisitetsgrense (utrullingsgrense)
NS8004	Svinngrense
NS8005, NS-EN ISO 17892-4	Kornfordelingsanalyse
NS8010, NS-EN ISO 14688-1 og -2	Jord – bestanddeler og struktur. Klassifisering og indentifisering.
NS8011, NS-EN ISO 17892-2	Densitet
NS8012, NS-EN ISO 17892-3	Korndensitet
NS8013, NS-EN ISO 17892-1	Vanninnhold
NS8014	Poretall, porøsitet og metningsgrad
NS8015	Skjærfasthet ved konusforsøk
NS8016	Skjærfasthet ved enaksialt trykkforsøk
NS8017	Ødometerforsøk, trinnvis belastning
NS8018	Ødometerforsøk, kontinuerlig belastning
NS-EN ISO/TS 17892-8 og -9	Treaksialforsøk (UU, CD)
Statens vegvesen Håndbok R210	Laboratorieundersøkelser

Multiconsult

NOTAT

OPPDRAG	**Høgegga barnehage**	DOKUMENTKODE	10211575-RIG-NOT-001
EMNE	Vurdering av sikkerhet mot skred	TILGJENGELIGHET	Åpen
OPPDRAGSGIVER	**Nordreisa kommune**	OPPDRAGSLEDER	Martine Johnsen Waldeland
KONTAKTPERSON	Birger Storaas / Hanne Henriksen	SAKSBEHANDLER	Silje Røde
KOPI		ANSVARLIG ENHET	10235011 Geoteknikk Nord

SAMMENDRAG

Nordreisa kommune holder på å utarbeide en reguleringsplan for Høgegga barnehage, på tomt med gårds- og bruksnummer 52/40 og 52/20.

Barnehagen ligger på toppen av en elveterrasse, terrenget er flatt og ligger på kote 20. Terrenget heller ned mot Reisaelva i sørøst med en gjennomsnittlig helning ca. 1:23.

Multiconsult AS har tidligere utført grunnundersøkelser i det aktuelle området, det er ikke påtruffet sprøbruddmateriale.

Ut ifra løsmassene vurderes det at kravet til sikkerhet mot kvikkeleireskred i henhold til TEK17, §7-3 er oppfylt for det pågjeldende tiltak.

1 Innledning

Nordreisa kommune holder på å utarbeide en reguleringsplan for Høgegga barnehage, på tomt med gårds- og bruksnummer 52/40 og 52/20.

Multiconsult Norge AS er i den forbindelse engasjert til å vurdere sikkerheten mot kvikkleireskred i henhold til TEK17, §7-3 Sikkerhet mot skred [1]. I denne vurdering følges retningslinjer i NVEs veileder 7/2014 «Sikkerhet mot kvikkleireskred» [2].

2 Beskrivelse av tiltak

Nordreisa kommune planlegger å utvide Høgegga barnehage, tomta ligger ca. 1 km øst for Storslett sentrum.

Figur 2-1 viser kartutsnitt av det aktuelle området og figur 2-2 viser flyfoto over tomta.

00	2019-06-05	Vurdering av sikkerhet mot skred	SR	BGJ	MAJ
REV.	DATO	BESKRIVELSE	UTARBEIDET AV	KONTROLLERT AV	GODKJENT AV



Figur 2-1 Kartutsnitt over området [norgeskart.no]



Figur 2-2 Flyfoto over området [finn.no/kart].

3 Terreng- og grunnforhold

Topografisk kart viser at tomta ligger på toppen av en elveterrasse på kote 20, ca. 400 m unna Reisaelva. Terrenget heller ned mot Reisaelva i sørøst med en gjennomsnittlig helning ca. 1:23, og har en skråningshøyde på 17 m.

Figur 3-1 viser et kvartærgeologisk kart over det aktuelle området. Kartet indikerer at løsmassene består av elveavsetning, og nordøst for området er det hovedsakelig bart fjell, stedvis tynt dekke. Elveavsetninger domineres av sand og grusige masser med varierende innhold av finstoff.

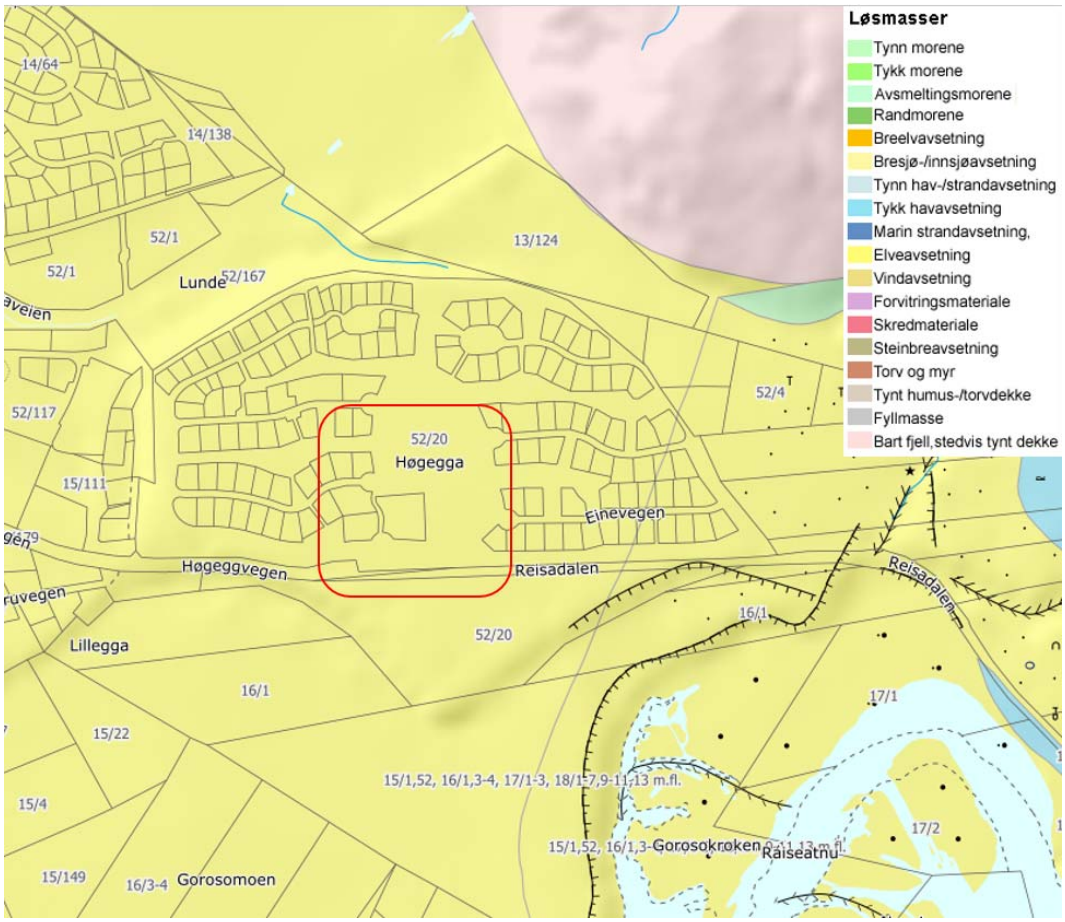

Figur 3-1 Løsmassekart over området [3].

Det er tidligere utført grunnundersøkelser av Rambøll Norge AS, øst for boligområdet der det er påtruffet bløt leire.

Det er utført grunnundersøkelser på tomta. Det vises til rapport 10211575-RIG-RAP-001. Sonderingene viser at området generelt består av 1 lag med høy sonderingsmotstand, og registrert mektighet fra 10,0 m til 21,6 m. Løsmassene i området består av hovedsakelig av sand, med varierende innhold av silt og grus.

Det er ikke påvist løsmasser med sprøbruddegenskaper.

4 Vurdering av sikkerhet mot kvikkleireskred i henhold til TEK17

Grunnundersøkelsen i området viser at løsmassene ikke består av sprøbruddmateriale. Grunnforholdene gir dermed ikke mulighet for at det kan oppstå områdeskred. Det vurderes derfor at kravet til sikkerhet mod kvikkleireskred i henhold til TEK17, §7-3 er oppfylt for det pågjeldende tiltak.

5 Referanser

[1] Direktoratet for byggkvalitet, «Byggeteknisk forskrift (TEK17)»

[2] Norges vassdrags- og energidirektorat, «Veileder nr. 7-2014 Sikkerhet mot kvikkleireskred»

[3] NGU, «Løsmasser - Nasjonal løsmassedatabase - kvartærgeologiske kart».

Nordreisa kommune
Ráissa suohkan
Raisin komuuni

Arkivsaknr: 2019/719-3
Arkiv: 1942/66/23

Saksbehandler: Sigrid Birkelund

Dato: 22.08.2019

Saksfremlegg

Utvalgssak	Utvalgsnavn	Møtedato
61/19	Nordreisa miljø-, plan og utviklingsutvalg	04.09.2019

Søknad om dispensasjon for oppføring av badstue i 100- meter sonen langs sjø 1942/66/23

Henvisning til lovverk:
Plan og bygningsloven: Kapittel 19 Dispensasjon
Kommuneplanens arealdel (KPA) bestemmelser: 6.2.2 100- meters beltet langs sjø

Vedlegg:
1 Plantegning
2 Opplysninger gitt i nabovarsel
3 Søknadsbrev
4 Søknad om tillatelse til tiltak uten ansvarsrett for gbr 1942/66/23
5 Høring om tiltak i 100- meter sonen langs sjø, Nordreisa kommune

Rådmannens innstilling

I medhold av pbl. 08 § 21-4 godkjennes søknad om tiltak uten ansvarsrett etter pbl. 08 § 20-4 mottatt 06.06.2019 om tillatelse til oppføring av badstue på gnr. 66 bnr. 23.

Det vises for øvrig til søknadens vedlagte tegninger og situasjonskart.

Dispensasjoner:
Med hjemmel i pbl 2008, § 19-2 gis dispensasjon fra kommuneplanens arealdel bestemmelser 6.2.2 *100- meters beltet langs* sjø, for oppføring av badstue på gnr. 66 bnr. 23. Dette medfører også dispensasjon fra byggeforbudet i strandsonen jfr pbl § 1-8.

Naturen og omgivelsene i området blir ikke berørt i vesentlig grad da det skal bygges kun et lite bygg, det skal heller ikke opprettes nye veier eller parkering i området. Bygget er til privat bruk og skal brukes ved bading i sjø. Derfor er det vesentlig at bygget står i nærheten av sjø.

Vi kan ikke se at hensynet til bestemmelsen det søkes om dispensasjon ifra blir vesentlig tilsidesatt. Tiltaket legges til rette for at det er mulig å ha badstue og samtidig bade.

Tiltaket har ikke konsekvens for helse, miljø, sikkerhet og tilgjengelighet.

Saksopplysninger

Ola Dyrstad søker på tillatelse til tiltak uten ansvarsrett, for oppføring av en mindre badstue på gnr. 66 bnr. 23. Tiltaket behøver dispensasjonssøknad da badstuen skal oppføres innenfor 100-meter sonen langs sjø.

Det foreligger dokumentasjon for nabovarsling i hht. Plan- og bygningsloven § 21-3. Det er ikke kommet inn noen bemerkninger til saken

Saken er sendt på høring til Fylkesmannen i Troms og Finnmark. Frist for svar i saken var 25.07.2019. Vi har ikke mottatt noen tilbakemelding til høringen.

Vurdering

Tiltaket faller på grunn av sin størrelse inn under pbl. § 20-4 jfr. SAK10 § 3-1 hvor tiltakshaver selv kan stå for søknad, prosjektering, utførelse og kontroll. Selv om tiltakshaver etter denne bestemmelsen kan stå for disse oppgavene selv, er det ikke til hinder for at han lar oppgavene utføres av andre på sine vegne.

Det er tiltakshavers ansvar og påse at tiltaket oppføres iht. bestemmelser gitt i og i medhold av plan- og bygningsloven.

Dispensasjon:
Tiltakshaver/ eier har begrunnet sin dispensasjonssøknad med at området der badstua skal settes opp, er lite brukt av allmennheten. Fra før er området bebygd med to naust. Badstua vil ikke være til hinder for allmenn ferdsel i området. Boligen på eiendommen er pr. i dag fritidsbolig, men de har etter hvert planer om å flytte dit.

Området er lite bebygget. I nærheten av der badstuen er planlagt oppført, er det to naust og det ene står på gnr. 66 bnr. 23. Ca. 300 m lengre nord er det noen fritidsboliger i 100- metersonen langs sjø. Området er bratt i terreng.

Ut ifra det vi vet, er det ikke så mange badstuer ved sjøen ellers i kommunen. Badstue er heller ikke tatt med som et eget tiltak i bestemmelsene i kommuneplanens arealdel. Vi har bestemmelser i pkt. 6.1.1 om oppføring av badstue langs vassdrag.

Den planlagte badstuen er 8,47 m^2 og inneholder en badstuerom og et rom for omkledning, samt en liten platt foran inngangen. Bygget skal ikke ha innlagt vann. Oppføringa av badstuen fører til noe privatisering av området i strandsonen. Bygget er plassert i god avstand fra strandkanten, slik at det ikke er til hinder for mulig ferdsel i strandkanten. Det er for øvrig ikke så mye strandkant i dette området, da det terrenget er utformet som en bratt kant. Søker opplyser at området er lite brukt av allmennheten.

I 100- metersonen langs sjø er det i kommuneplanens bestemmelser at pkt. 6.2.2. at det er byggeforbud med unntak av bygninger, mindre anlegg og opplag som tjener til landbruk, reindrift, fiske, fangst, akvakultur, eller ferdsel til sjøs. Naust er endel av dette og det er uttalt av Fylkesmannen i Troms at naust skal være enkle bygg og som ikke behøver ekstra etasje, karnapper, sanitær, eller annen tilrettelegging for fritidsbruk.

Vi kan tenke oss at oppføring av en badstue også innebærer de samme momenter som et naust, når det ligger med sjø. Bruken av en badstue er fordelaktig ved at den ligger med sjøen, men for å unngå privatisering av området, ønsker vi enkle badstuer slik denne er. En badstue er ett mindre bygg som ikke virker sjenerende i området og er en mindre type byggesak.

I Nordreisa har det vært en lang tradisjon med å ta badstue. Vi ønsker også at våre innbyggere kan bo og trives i vår kommunen, dette gjelder også fritidsaktiviteter som å ha og kunne bruke badstue. Det å ha utebadstue er en lang tradisjon for mange og denne kulturen ønsker vi at våre innbyggere skal kunne videreføre. Det har tradisjonelt kanskje ikke vært så vanlig å ha badstue nær sjøen, men akkurat der ser vi ikke den store forskjellen om det er ved elv eller sjø. Allemannsretten i 100- meters sonen gjelder uansett.

Konklusjon for dispensasjon:
Naturen og omgivelsene i området blir ikke berørt i vesentlig grad da det skal bygges kun et lite bygg, det skal heller ikke opprettes nye veier eller parkering i området. Bygget er til privat bruk og skal brukes ved bading i sjø. Derfor er det vesentlig at bygget står i nærheten av sjø.

Plan- og bygningsloven § 19-2 Dispensasjonsvedtaket:

Dispensasjon kan ikke gis dersom hensynene bak bestemmelsen det dispenseres fra, eller hensynene i lovens formålsbestemmelse, blir vesentlig tilsidesatt. I tillegg må fordelene ved å gi dispensasjon være klart større enn ulempene etter en samlet vurdering. Det kan ikke dispenseres fra saksbehandlingsregler.

Ved dispensasjon fra loven og forskriften til loven skal det legges særlig vekt på dispensasjonens konsekvenser for helse, miljø, jordvern, sikkerhet og tilgjengelighet.

Vi kan ikke se at hensynet til bestemmelsen det søkes om dispensasjon ifra blir vesentlig tilsidesatt. Tiltaket legges til rette for at det er mulig å ha badstue og samtidig bade. Oppsummert er vi positiv til at det gis dispensasjon.

Planstatus:
LNFR- område i kommuneplanens arealdel.

Nabovarsling:
Naboer og gjenboere er varslet iht. pbl 2008 § 21-3 og SAK10 § 5-2.

Byggegrunn, miljøforhold mv:
I henhold til søknad ansees byggegrunn sikret i hht pbl 2008 § 28-1
(flom- og rasfare, forurenset grunn, natur- og miljøforhold)

Kultur- og fornminner:
Dersom det under utgraving i marka kommer fram gjenstander eller andre levninger som viser eldre aktivitet i område, må arbeidet stanses og melding sendes Sametinget og Kulturetaten, Troms fylkeskommune omgående jfr. kulturminnelovens § 8 andre ledd. (pbl 2008 § 21-5, SAK10 § 6-2).

Sikringstiltak ved byggearbeid:
Det vises til bestemmelsene i pbl 2008 § 28-2.

Avfall:
Alt avfall som tiltaket genererer og som ikke gjenbrukes i egen virksomhet, må leveres til mottak godkjent av forurensningsmyndighetene. Viser for øvrig til avfallsforskrift kap. 15, Byggavfall.

Dokumentasjon ved tilsyn:

Kopi av denne tillatelse sammen med beskrivelse av tiltaket, godkjent situasjonsplan for plassering, tegninger og ansvarsretter skal være tilgjengelig på byggeplassen.

Bortfall av tillatelse:
Er tiltaket ikke satt i gang senest innen 3 år etter at tillatelse er gitt, faller den bort. Det samme gjelder hvis tiltaket innstilles i lengre tid enn 2 år, jf pbl 2008 § 21-9.

Anmodning om ferdigattest:
Ved anmodning om ferdigattest, skal det sendes inn dokumentasjon for at slutt kontrollen ikke har avdekket feil eller mangler som hindrer ferdigattest, jf pbl 2008 § 21-10 og SAK10 § 8-1. Ved endringer som ikke krever egen søknad i forhold til tillatelsen, skal det innsendes oppdatert situasjonsplan og tegninger samt underretning om tiltakets plassering. Tiltaket skal ikke tas i bruk før ferdigattest foreligger.

ØVRIGE LOVBESTEMMELSER:
Generell aktsomhetsplikt:
Enhver skal opptre aktsomt og gjøre det som er rimelig for å unngå skade på naturmangfoldet i strid med målene i «Lov om forvaltning av naturens mangfold» (Naturmangfoldloven) §§ 4 og 5. Utføres en aktivitet i henhold til en tillatelse av offentlig myndighet, anses aktsomhetsplikten oppfylt dersom forutsetningene for tillatelsen fremdeles er til stede.

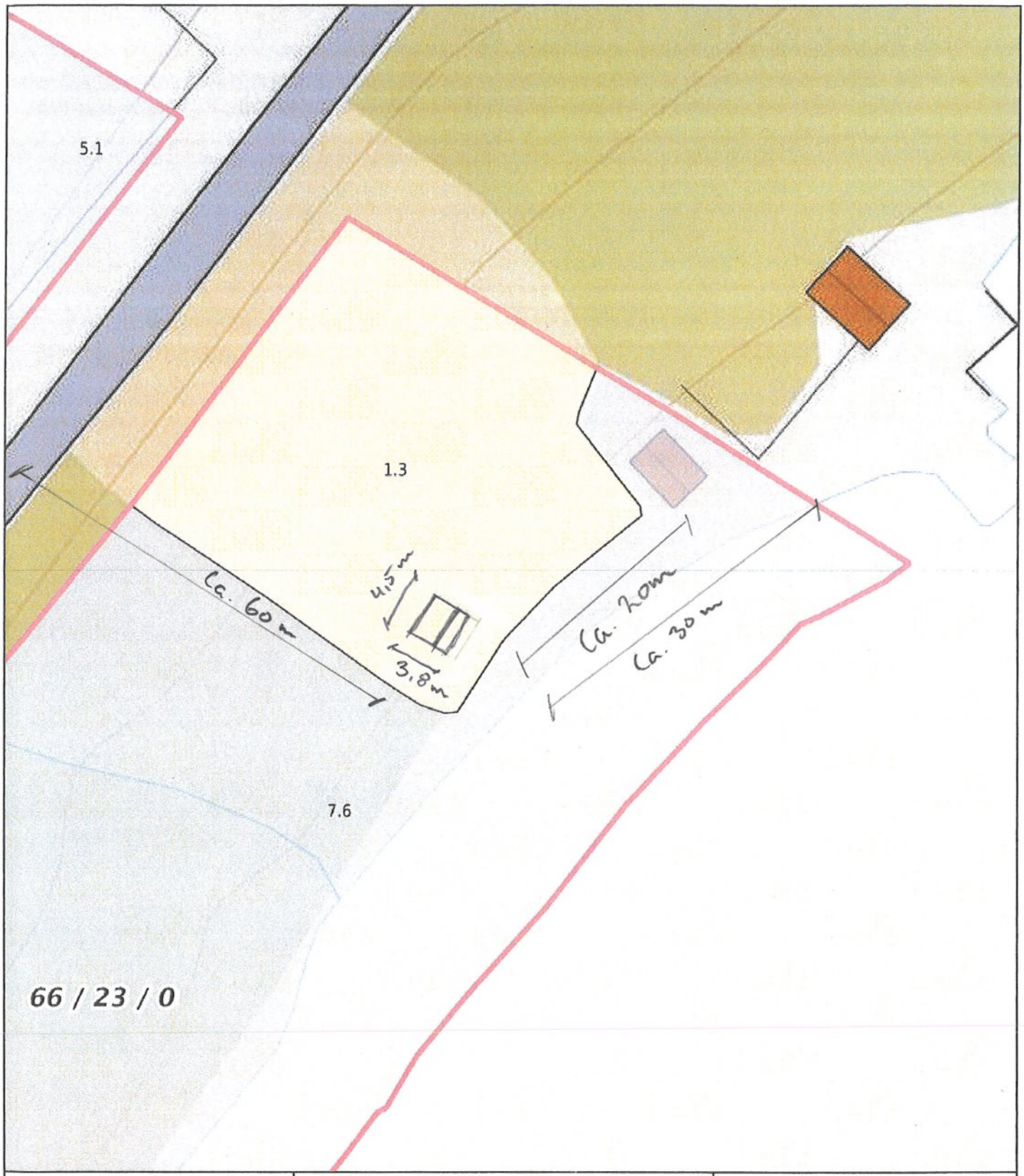

0 5 10 15m
Målestokk 1: 500 ved A4 utskrift
Utskriftsdato: 03.06.2019 14:44
Eiendomsdata verifisert: 03.06.2019 14:42

GÅRDSKART 1942-66/23/0
Tilknyttede grunneiendommer:
66/23/0

NIBIO
NORSK INSTITUTT FOR BIOØKONOMI

Markslag (AR5) 7 klasser

TEGNFORKLARING		AREALTALL (DEKAR)	
	Fulldyrka jord	0.0	
	Overflatedyrka jord	0.0	
	Innmarksbeite	1.3	1.3
	Produktiv skog	0.0	0.0
	Annet markslag	12.7	
	Bebygd, samf., vann, bre	0.0	12.7
	Ikke klassifisert	0.0	0.0
	Sum	14.0	14.0

Kartet viser valgt type gårdskart for eiendommen man har søkt på. I tillegg vises bakgrunnskart for gjenkjennelse.
Arealstatistikken viser arealer i dekar for alle teiger på eiendommen. Det kan forekomme avrundingsforskjeller i arealtallene.

Ajourføringsbehov meldes til kommunen.

- Arealressursgrenser
- Eiendomsgrenser
- Driftssenterpunkt

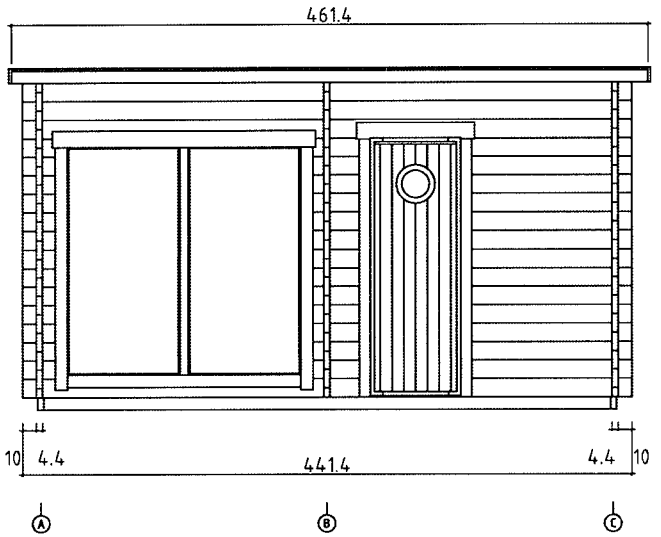

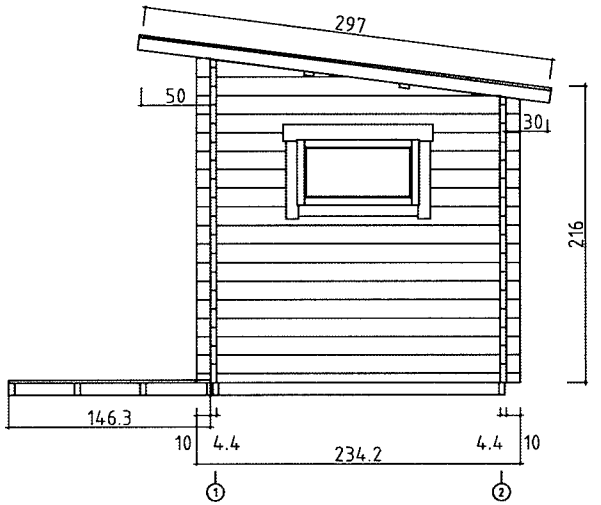

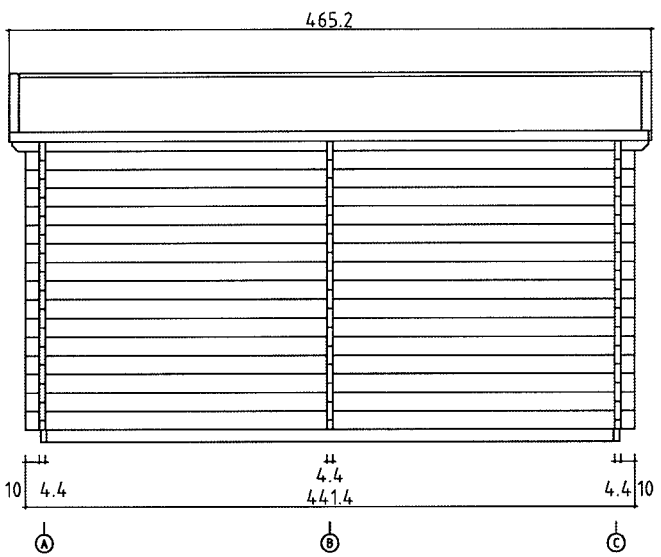

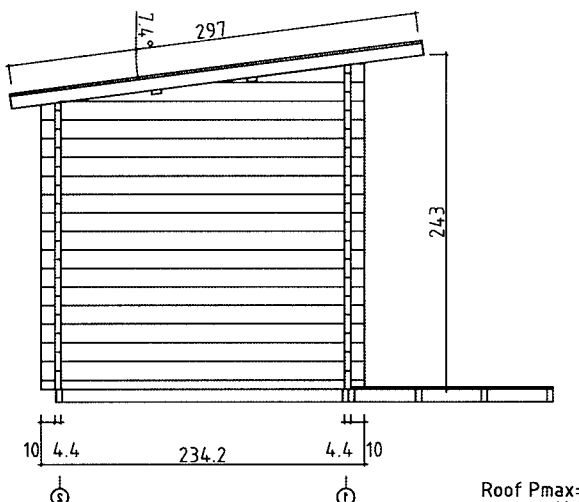

Roof Pmax=270kg/m2
V 1.0

House	S2042-44 Kivi	Sheet	1
Drawing	Views	Scale	1:50
Material	44x135	Date	01.12.2014
Drawer	K.K.	File	S2042-44 Kivi.dwg

Vedlegg nr.
C –

Nullstill

DIREKTORATET FOR BYGGKVALITET

Opplysninger gitt i nabovarsel sendes kommunen sammen med søknaden

(Gjenpart av nabovarsel)
Pbl § 21-3

Tiltak på eiendommen:

Gnr.	Bnr.	Festenr.	Seksjonsnr.	Eiendommens adresse	Postnr.	Poststed
66	23			Straumfjord vest 640	915	Storslett

Eier/fester	Kommune
Ola Dyrstad/Haldis Sellevoll	Nordreisa

Det varsles herved om

- [X] Nybygg
- [ ] Anlegg
- [ ] Endring av fasade
- [ ] Riving
- [ ] Påbygg/tilbygg
- [ ] Skilt/reklame
- [ ] Innhegning mot veg
- [ ] Bruksendring
- [ ] Midlertidig bygning, konstruksjon eller anlegg
- [ ] Antennesystem
- [ ] Oppretting/endring av matrikkelenhet (eiendomsdeling) eller bortfeste
- [ ] Annet

Dispensasjon etter plan- og bygningsloven kapittel 19

- [X] Plan- og bygningsloven med forskrifter
- [ ] Kommunale vedtekter
- [ ] Arealplaner
- [ ] Vegloven

Vedlegg nr. B –

Arealdisponering

Sett kryss for gjeldende plan

- [ ] Arealdel av kommuneplan
- [ ] Reguleringsplan
- [ ] Bebyggelsesplan

Navn på plan

Beskriv nærmere hva nabovarslet gjelder

Vi ønsker å sette opp ei vedfyrt badstue på 8,47 kvadratmeter i strandsonen.
Se vedlagte kart.

Vedlegg nr. Q –

Spørsmål vedrørende nabovarsel rettes til

Foretak/tiltakshaver

Kontaktperson, navn	E-post	Telefon	Mobil
Ola Dyrstad	ola.dyrstad@nordtroms.net		97668318

Søknaden kan ses på hjemmeside: (ikke obligatorisk):

Merknader sendes til

Eventuelle merknader skal være mottatt innen 2 uker etter at dette varsel er sendt.
Ansvarlig søker/tiltakshaver skal sammen med søknad sende innkomne merknader og redegjøre for ev. endringer.

Navn	Postadresse
Ola Dyrstad	Høgegga 16
Postnr. / Poststed	**E-post**
915 Storslett	ola.dyrstad@nordtroms.net

Følgende vedlegg er sendt med nabovarselet

Beskrivelse av vedlegg	Gruppe	Nr. fra – til	Ikke relevant
Dispensasjonssøknad/vedtak	B	—	[ ]
Situasjonsplan	D	—	[ ]
Tegninger snitt, fasade	E	—	[ ]
Andre vedlegg	Q	—	[ ]

Underskrift

Tilsvarende opplysninger med vedlegg er sendt i nabovarsel til berørte naboer og gjenboere.
Mottagere av nabovarsel fremgår av kvittering for nabovarsel.

Sted	Dato	Underskrift ansvarlig søker eller tiltakshaver
Storslett	04.06.19	Ola Dyrstad
		Gjentas med blokkbokstaver: OLA DYRSTAD

Vedlegg	Side	- av
C -	1	1

Nullstill

DIREKTORATET FOR BYGGKVALITET

Kvittering for nabovarsel sendes kommunen sammen med søknaden

Nabovarsel kan enten sendes som rekommandert sending, overleveres personlig mot kvittering eller sendes på e-post mot kvittering. Med kvittering for mottatt e-post menes en e-post fra nabo/gjenboer som bekrefter å ha mottatt nabovarselet. Ved personlig overlevering vil signatur gjelde som bekreftelse på at varslet er mottatt. Det kan også signeres på at man gir samtykke til tiltaket.

Tiltaket gjelder

Eiendom/ byggested	Gnr.	Bnr.	Festenr.	Seksjonsnr.	Bygningsnr.	Bolignr.	Kommune
	66	23					
	Adresse				Postnr.	Poststed	
	Straumfjord vest 640				9151	Storslett	

Følgende naboer har mottatt eller fått rek. sending av vedlagte nabovarsel med tilhørende vedlegg:

Nabo-/gjenboereiendom				Eier/fester av nabo-/gjenboereiendom		
Gnr.	Bnr.	Festenr.	Seksjonsnr.	Eiers/festers navn		Dato sendt e-post
66	76			Frank Skorpen		03.06.19
Adresse				Adresse		Kvittering vedlegges
				Einevoll 14		
Postnr.	Poststed			Postnr.	Poststed	Poststedets reg.nr.
9151	Storslett			9151	Storslett	
Personlig kvittering for	Dato	Sign.		Personlig kvittering for	Dato	Sign.
[X] mottatt varsel				[X] samtykke til tiltaket	03.06.19	Frank Skorpen

Nabo-/gjenboereiendom				Eier/fester av nabo-/gjenboereiendom		
Gnr.	Bnr.	Festenr.	Seksjonsnr.	Eiers/festers navn		Dato sendt e-post
Adresse				Adresse		Kvittering vedlegges
Postnr.	Poststed			Postnr.	Poststed	Poststedets reg.nr.
Personlig kvittering for	Dato	Sign.		Personlig kvittering for	Dato	Sign.
[ ] mottatt varsel				[ ] samtykke til tiltaket		

Nabo-/gjenboereiendom				Eier/fester av nabo-/gjenboereiendom		
Gnr.	Bnr.	Festenr.	Seksjonsnr.	Eiers/festers navn		Dato sendt e-post
Adresse				Adresse		Kvittering vedlegges
Postnr.	Poststed			Postnr.	Poststed	Poststedets reg.nr.
Personlig kvittering for	Dato	Sign.		Personlig kvittering for	Dato	Sign.
[ ] mottatt varsel				[ ] samtykke til tiltaket		

Nabo-/gjenboereiendom				Eier/fester av nabo-/gjenboereiendom		
Gnr.	Bnr.	Festenr.	Seksjonsnr.	Eiers/festers navn		Dato sendt e-post
Adresse				Adresse		Kvittering vedlegges
Postnr.	Poststed			Postnr.	Poststed	Poststedets reg.nr.
Personlig kvittering for	Dato	Sign.		Personlig kvittering for	Dato	Sign.
[ ] mottatt varsel				[ ] samtykke til tiltaket		

Nabo-/gjenboereiendom				Eier/fester av nabo-/gjenboereiendom		
Gnr.	Bnr.	Festenr.	Seksjonsnr.	Eiers/festers navn		Dato sendt e-post
Adresse				Adresse		Kvittering vedlegges
Postnr.	Poststed			Postnr.	Poststed	Poststedets reg.nr.
Personlig kvittering for	Dato	Sign.		Personlig kvittering for	Dato	Sign.
[ ] mottatt varsel				[ ] samtykke til tiltaket		

Det er per dags dato innlevert rekommandert sending til ovennevnte adressater.

Samlet antall sendinger: _____ Sign.

Haldis Sellevoll og Ola Dyrstad
Høgegga16
9151 Storslett

Nordreiasa kommune
9151 Storslett

05.06.19

Søknad om dispensasjon

Vi vil med dette søke om dispensasjon til å føre opp en vedfyrt badstue i strandsonen på vår eiendom gnr 66 bnr 23 i Nordreisa kommune.

Vi kjøpte eiendommen i fjor, og meningen er å flytte dit.

Badstua er 8,47 kvadratmeter.

Området der badstua skal settes opp er lite brukt av allmennheten. Fra før er det bebygd med to naust.
Badstua vil ikke være til hinder for allmenn ferdsel i området.

Vi håper på et positivt svar.

Med hilsen

Ola Dyrstad

NORDREISA KOMMUNE
6 JUN 2019
SAKSNR.
DOK.NR. ARK.KODE

Nullstill

DIREKTORATET FOR BYGGKVALITET

Søknad om tillatelse til tiltak uten ansvarsrett

etter plan- og bygningsloven (pbl) § 20-4 og SAK kap. 3

Opplysninger gitt i søknaden eller vedlegg til søknaden vil bli registrert i matrikkelen.

Søkes det om dispensasjon fra plan- og bygningsloven, forskrift eller arealplan? ☒ Ja ☐ Nei

Er det behov for tillatelse/samtykke/uttalelse fra annen myndighet? ☐ Ja ☒ Nei

Hvis ja, så oppfylles ikke vilkårene for 3 ukers saksbehandling, jf. pbl § 21-7 tredje ledd

Nabovarsling, jf. pbl 21-3, skal være gjennomført før søknaden sendes kommunen. (Blankett 5154, 5155, 5156).

Foreligger det merknader fra naboer eller gjenboere? ☐ Ja ☒ Nei

Søknaden gjelder

Eiendom/ byggested

Gnr.	Bnr.	Festenr.	Seksjonsnr.	Bygningsnr.	Bolignr.	Kommune
66	23					Nordreisa

Adresse: Straumfjord vest 640 | Postnr.: 915 | Poststed: Storslett

Tiltakets art

Mindre tiltak til bebygd eiendom, pbl § 20-4 og SAK kap. 3

- ☐ Tilbygg < 50 m²
- ☒ Frittliggende bygning (ikke boligformål) < 70 m²
- ☐ Skilt/reklame (SAK10 § 3-1 d)
- ☐ Driftsbygning i landbruket med samlet bruksareal (BRA) mindre enn 1000 m², jf. pbl § 20-4 bokstav b) og SAK10 § 3-2
- ☐ Midlertidig bygning/konstruksjon/anlegg (som ikke skal plasseres for lengre tidsrom enn 2 år)
- ☐ Bruksendring fra tilleggsdel til hoveddel eller omvendt innenfor en bruksenhet
- ☐ Riving av tiltak som nevnt i SAK10 § 3-1
- ☐ Oppretting/endring av matrikkelenhet ☐ Grunn-eiendom ☐ Anleggs-eiendom ☐ Festegrunn over 10 år ☐ Arealoverføring
- ☐ Annet:

Planlagt bruk/formål — Beskriv: Vedfyrt badstue på 8,47 kvadratmeter i strandsonen. Tiltaket vil ikke være til hinder for almenn ferdsel.

Arealdisponering

Planstatus mv.

Sett kryss for gjeldende plan

☒ Arealdel av kommuneplan ☐ Reguleringsplan ☐ Bebyggelsesplan

Navn på plan: Kommuneplanens arealdel.

Areal

BYA eksisterende	BYA nytt	Sum BYA	BRA eksisterende	BRA nytt	Sum BRA	Tomteareal

Grad av utnytting

Vis beregning av grad av utnytting. Veiledning finnes på www.dibk.no eller kontakt kommunen

Plassering

Plassering av tiltaket

Kan høyspent kraftlinje være i konflikt med tiltaket? ☐ Ja ☒ Nei

Hvis ja, må avklaring med berørt rettighetshaver være dokumentert

Vedlegg nr. Q –

Kan vann- og avløpssledninger være i konflikt med tiltaket? ☐ Ja ☒ Nei

Hvis ja, må avklaring med berørt rettighetshaver være dokumentert

Vedlegg nr. Q –

Avstand

Minste avstand til nabogrense	30	m
Minste avstand til annen bygning	20	m
Minste avstand til midten av vei	60	m

Dette skal vises på situasjonsplanen

Krav til byggegrunn (pbl § 28-1)

Flom (TEK17 § 7-2)	Skal byggverket plasseres i flomutsatt område? ☒ Nei ☐ Ja	Vedlegg nr.
Skred (TEK17 § 7-3)	Skal byggverket plasseres i skredutsatt område? ☒ Nei ☐ Ja	Vedlegg nr.
Andre natur- og miljøforhold (pbl § 28-1)	Foreligger det vesentlig ulempe som følge av natur- og miljøforhold? ☒ Nei ☐ Ja Dersom ja, beskriv kompenserende tiltak i vedlegg	Vedlegg nr.

Tilknytning til veg og ledningsnett

Adkomst vegloven §§ 40-43 pbl § 27-4	Gir tiltaket ny/endret adkomst ☐ Ja ☒ Nei	Tomta har adkomst til følgende veg som er opparbeidet og åpen for alminnelig ferdsel: ☒ Riksveg/fylkesveg — Er avkjøringstillatelse gitt? ☒ Ja ☐ Nei ☐ Kommunal veg — Er avkjøringstillatelse gitt? ☐ Ja ☐ Nei ☐ Privat veg — Er vegrett sikret ved tinglyst erklæring? ☐ Ja ☐ Nei
Overvann	Takvann/overvann føres til: ☐ Avløpssystem ☐ Terreng	

Feltene "Vannforsyning" og "Avløp" skal kun fylles ut for driftsbygning i landbruket, midlertidige tiltak eller oppretting av matrikkelenhet.

Vann-forsyning pbl §§ 27-1, 27-3	Tilknytning i forhold til tomta ☐ Offentlig vannverk ☐ Privat vannverk* ☐ Annen privat vannforsyning, innlagt vann* ☐ Annen privat vannforsyning, ikke innlagt vann* * Beskriv: Ikke aktuelt Dersom vanntilførsel forutsetter tilknytning til annen privat ledning eller krysser annens grunn, foreligger rettighet ved tinglyst erklæring? ☐ Ja ☐ Nei	Vedlegg nr. Q –
Avløp pbl §§ 27-2, 27-3	Tilknytning i forhold til tomta ☐ Offentlig avløpsanlegg ☐ Privat avløpsanlegg Skal det installeres vannklosett? ☐ Ja ☐ Nei Foreligger utslippstillatelse? ☐ Ja ☐ Nei Dersom avløpsanlegg forutsetter tilknytning til annen privat ledning eller krysser annens grunn, foreligger rettighet ved tinglyst erklæring? ☐ Ja ☐ Nei	Vedlegg nr. Q –

Vedlegg

Beskrivelse av vedlegg	Gruppe	Nr. fra – til	Ikke relevant
Dispensasjonssøknader/innvilget dispensasjon	B	–	☐
Kvittering for nabovarsel/Opplysninger gitt i nabovarsel/nabomerknader/kommentarer til nabomerknader	C	–	☐
Situasjonsplan/avkjøringsplan	D	–	☐
Tegninger plan, snitt, fasade (eksisterende)	E	–	☐
Tegninger plan, snitt, fasade (ny)	E	–	☐
Uttalelse/vedtak fra annen myndighet SAK10 § 6-2 og pbl § 21-5	I	–	☐
Rekvisisjon av oppmålingsforretning	J	–	☐
Andre vedlegg	Q	–	☐

Erklæring og underskrift

Tiltakshaver

Tiltakshaver forplikter seg til å gjennomføre tiltaket iht. plan- og bygningsloven (pbl), byggteknisk forskrift og gitt tillatelse.

Navn: Ola Dyrstad	Telefon (dagtid):	Mobiltelefon: 97668318
Adresse: Høgegga 16	Postnr.: 915 Poststed: Storslett	
Dato: 04.06.19 Underskrift: Ola Dyrstad	E-post: ola.dyrstad@nordtroms.net	
Gjentas med blokkbokstaver: Ola Dyrstad	Eventuelt organisasjonsnr.	

Nordreisa kommune
Ráissa suohkan
Raisin komuuni

FYLKESMANNEN I TROMS OG FINNMARK
Statens hus Damsveien 1
9800 VADSØ

Deres ref:	Vår ref (bes oppgitt ved svar):	Løpenr.	Arkivkode	Dato
	2019/719-2	6616/2019	1942/66/23	01.07.2019

Høring om tiltak i 100- meter sonen langs sjø, Nordreisa kommune

SØKNAD UTEN ANSVARSRETT GNR 66, BNR 3 I NORDREISA KOMMUNE
Vi viser til vedlagt søknad om dispensasjon for oppføring av badstue i 100- meters sonen langs sjø, på gnr. 66 bnr. 23.

Tiltakshaver: Ola Dyrstad, Høgegga 16, 9151 STORSLETT
Byggested: Straumfjord vest 640, 9151 STORSLETT
Søknadstype: Søknad uten ansvarsrett
Oppføring av: Badstue på 8,47 m2
Dispensasjon: Det søkes om dispensasjon for oppføring av bygg innenfor 100- metersonen langs sjø. Vi har mottatt søknad uten ansvarsrett den 06.06.2019 for oppføring av badstue på gnr. 66 bnr. 23. Badstuen skal oppføres i nærheten av sjø og det krever derfor dispensasjon for oppføring av bygg i 100 – metersonen langs sjø.

Planstatus: LNF- området i kommuneplanens arealdel
Nabovarsling: Det foreligger dokumentasjon for nabovarsling i hht. Plan- og bygningsloven 21-3. Det er ikke kommet bemerkninger til saken.

Utdrag fra plan og bygningsloven kap 19:

Dispensasjon kan ikke gis dersom hensynene bak bestemmelsen det dispenseres fra, eller hensynene i lovens formålsbestemmelse, blir vesentlig tilsidesatt. I tillegg må fordelene ved å gi dispensasjon være klart større enn ulempene etter en samlet vurdering. Det kan ikke dispenseres fra saksbehandlingsregler.

Ved dispensasjon fra loven og forskriften til loven skal det legges særlig vekt på dispensasjonens konsekvenser for helse, miljø, jordvern, sikkerhet og tilgjengelighet.

Nordreisa kommune har tatt i bruk eDialog. Med den kan du trygt sende oss brev og dokumenter elektronisk selv om de er unntatt offentlighet.

Vi oppfordrer alle til å ta i bruk ordningen med digital post – for hvert brev du leser digitalt fra oss er du med å bidra til besparelse på ca. 12 kroner. Fordelene er mange – les mer om digital post på vår hjemmeside.

Postadresse:
Postboks 174, N- 9156 Storslett
E-post:
postmottak@nordreisa.kommune.no

Besøksadresse:
Sentrum 17
Internett:
www.nordreisa.kommune.no

Telefon: + 47 77 58 80 00
Telefaks: + 47 77 77 07 01

Bankkonto: 4740.05.03954
Org.nr: 943 350 833

Jfr kap 27 i plan- og bygningsloven skal at alle eiendommer og bygninger sikres tilgang til nødvendig infrastruktur. Dette er ikke relevant i denne saken. Badstuen skal ikke ha innlagt vann og avløp, og adkomst er heller ikke nødvendig. Bygget skal ikke bebos, og vurdering av byggesikker grunn er derfor heller ikke vurdert.

Det er ikke registrert kulturminner i området eller spesielle naturtyper og sjeldne og/eller sårbare arter i området.

Begrunnelse for dispensasjon: Tiltakshaver/eier har begrunnet sin dispensasjon med at området der badstua skal settes opp, er lite brukt av allmennheten. Fra før er området bebygd med to naust. Badstua vil ikke være til hinder for allmenn ferdsel i området. Boligen på eiendommen er pr i dag fritidsbolig, men de har etter hvert planer om å flytte dit.

Vurdering:
Området er lite bebygget. I nærheten av der badstuen er planlagt oppført, er det to naust og det ene står på gnr 66, bnr 23. Ca 300 m lengere nord, er det noen fritidsboliger i 100-metersonen langs sjø. Området er bratt i terrenget.

Ut i fra det vi vet er det ikke så mange badstuer ved sjøen ellers i kommunen, og dette er heller ikke tatt med som eget tiltak i bestemmelsene i kommuneplanens arealdel. Vi har bestemmelser i pkt. 6.1.1 om oppføring av badstue langs vassdrag.

Den planlagte badstuen er 8,47 m2 og inneholder en badstuerom og et rom for omkledning, samt en liten platt foran inngangen. Bygget skal ikke ha innlagt vann. Oppføringa av badstuen fører til noe privatisering av området i strandsonen. Bygget er plassert i god avstand fra strandkanten, slik at det likevel ikke er til hinder for mulig ferdsel i strandkanten. Det er for øvrig ikke så mye strandkant i dette området, da det terrenget er utformet som en bratt kant. Søker opplyser at området er lite brukt av allmennheten.

I 100-metersonen langs sjø er det i kommuneplanens arealdel bestemmelser at pkt. 6.2.2 at det er byggeforbud med unntak av bygninger, mindre anlegg og opplag som skal tjene til landbruk, reindrift, fiske, fangst, akvakultur, eller ferdsel til sjøs. Naust er en del av dette og det er uttalt av Fylkesmannen i Troms at naust skal være enkle bygg og som ikke behøver dispensasjon hvis naustet er bygget slik: Enkle uisolerte naust, uten rom for ekstra etasje, karnapper, sanitær, eller annen tilrettelegging for fritidsbruk.

Vi kan tenke oss at oppføring av en badstue også vil innebære de samme holdningene som et naust, når det ligger med sjø. Bruken av en badstue er fordelaktig ved at den ligger med sjøen, men for å unngå privatisering av området, ønsker vi enkle badstuer slik denne er. En badstue er ett mindre type bygg som ikke virker sjenerende i området og er en mindre type byggesak.

I Nordreisa har det vært en lang tradisjon med å ta badstue. Vi ønsker også at våre innbyggere kan bo og trives i vår kommune, dette gjelder også fritidsaktiviteter som å ha og kunne bade badstue. Det å ha utebadstue er en lang tradisjon for mange og denne kulturen ønsker vi at våre innbyggere skal kunne videreføre. Det har tradisjonelt kanskje ikke vært så vanlig å ha badstue nært sjøen, men akkurat der ser vi ikke den store forskjellen om det er ved elv eller sjø. Allemannsretten i 100-meters sonen gjelder uansett.

Slik vi ser det, blir ikke formålsbestemmelsen vesentlig tilsidesatt ved at badstuen føres opp i dette området. Det er fordelaktig at vedfyrt badstue føres opp nært elv, vann eller sjø. Dette er

mindre type bygg vi ønsker å ha i kommunen, også i 100-metersbeltet langs sjø. Tiltaket vil ikke gi ha noen negative konsekvenser for helse, miljø, jordvern, sikkerhet og tilgjengelighet. Kanskje heller positive helsekvaliteter.

Oppsummering:
For oppføring av badstue i 100- meter sonen langs sjø, er det nødvendig med dispensasjon fra kommuneplanens arealdel bestemmelser pkt. 6.2.2.

Naturen og omgivelsene i området blir ikke berørt i vesentlig grad da det skal bygges kun et lite bygg, det skal heller ikke opprettes nye veier eller parkering i området. Bygget er til privat bruk og skal brukes ved bading i sjø. Derfor er det vesentlig at bygget står i nærheten av sjø.

Vi kan ikke se at hensynet til bestemmelsen det søkes om dispensasjon ifra blir vesentlig tilsidesatt. Tiltaket legger til rette for at det er mulig å ha badstue og samtidig bade. Oppsummert er vi positiv til at dispensasjonen kan gis.

Høringsfristen settes til 25.07.19

Med vennlig hilsen

May Halonen
Virksomhetsleder
may.halonen@nordreisa.kommune.no
77 58 80 42

Dette dokumentet er produsert elektronisk, og har derfor ingen signatur.

På grunn av ferieavvikling, sendes dokumentet ut av virksomhetsleder May Halonen

Vedlegg
1 Søknad om tillatelse til tiltak uten ansvarsrett for gbr 1942/66/23
2 Søknadsbrev
3 Plantegning
4 Opplysninger gitt i nabovarsel

Nordreisa kommune
Ráissa suohkan
Raisin komuuni

Arkivsaknr: 2019/740-2
Arkiv: 223
Saksbehandler: Dag Funderud
Dato: 12.08.2019

Saksfremlegg

Utvalgssak	Utvalgsnavn	Møtedato
62/19	Nordreisa miljø-, plan og utviklingsutvalg	04.09.2019

Søknad om midler fra kommunalt miljøfond

Henvisning til lovverk:

Vedlegg
1 Soknad-2019

Tidligere saker
Kommunestyret sak 47/17
Miljø,- plan og utviklingsutvalget sak 68/17
Miljø,- plan og utviklingsutvalget sak 3/19
Retningslinjer for miljøfond

Rådmannens innstilling

Miljø,- plan og utviklingsutvalget tildeler kr 5000 fra kommunalt miljøfond til Havnnes og Vest-Uløy bygdelag til renovering av oljetank.

Utbetaling skjer når søker har oversendt kvittering på at arbeidet er gjennomført.

Saksopplysninger

Kommunestyret vedtok i juni 2017 opprettelse av et miljøfond. Fondets kapital hentes fra 10 % av aksjeutbytte fra selskaper der kommunen er eier.

Miljø,- plan og utviklingsutvalget vedtok i september 2017 retningslinjer for fondet.
I tillegg gjorde utvalget et tilleggsvedtak i sak 3/19:

> Miljø,- plan og utviklingsutvalget gir for året 2019 en presisering om at støtte til fjerning av gamle oljetanker og oljefyrer kan gis hvis søker faller utenom Enova sine regler.
> Støtten gis med et støttebeløp på:
> Fjerning av oljefyr og oljetank kr 10.000
> Fjerning av oljetank kr 5.000
> For å få utbetalt støtte må du registrere kostnadene i søknadsportalen regional forvalting.
> Legg ved dokumentasjon på relevante fakturaer.

I forhold til kommunen retningslinjer for regnskapsføring kan kapital ikke benyttes før året etter utbetaling. Kapitalen pr august 2019 er på kr 271.500.

Kunngjøring om mulighet for søking er gjort to ganger i vår. Det ble siste gang lagt ut på hjemmeside og Facebook 26.06.2019. Søknadsfrist var 15.august 2019.

Det har kommet inne to søknader om renovering av oljetanker.

Søknad fra Havnnes og vest-Uløy bygdelag:

> Vi prøver å få fjernet oljetanken som skolen har benyttet seg av tidligere. Vi har ved dugnad og lån av gravemaskin fått gravd opp tanken men har enda ikke fått kvittet oss med den. Dette er neste del i prosjektet og også det dyreste.

Kostnadsplan og finansieringsplan

Kostnadsplan

Tittel	SUM
01.Fjerning av tank	11 763
02. Leie av gravemaskin	3 500
03. Dugnadstimer 16t, 5pers	16 000
Sum kostnad	**31 263**

Finansieringsplan

Tittel	SUM
03.Egenkapital må brukes for å finansiere resten	12 263
04.Eget loddsalg som er i salg nå	19 000
Sum finansiering	**31 263**

Andre opplysninger
Vi har ikke mottatt noen støtte til dette, alt må finansieres gjennom loddsalg og egenkapital. Men siden vi har store utgifter til bytte av tak i horisonten så er dette slike utgifter som vi egentlig ikke har råd til. Men siden dette er lovpålagt så har vi ingen valg. Derfor håper vi at dere kan hjelpe os

Vurdering

Ordningen med kommunalt miljøfond er ny og det er kanskje derfor at det bare har kommet inn to søknader. Det var i utgangspunktet tenkt å ha en utlysning, men ut i fra at det kun kom inn to søknader, så anbefales det at det kjøres en andre utlysningsrunde til høsten.

Søknaden ligger etter administrasjons vurdering innenfor retningslinjene i forhold til formålet, og søknadsbeløpet er større enn beløpene som er satt i vedtak i sak 3/2019.

Kostnadene omfatter oppgraving og fjerning av tanken på kr 15.263 og kr 16.000 i dugnadsarbeid. Tiltaket finansieres med egenkapital kr 12263 og loddsalg kr 19.000.

Etter retningslinjene er det satt en sats på kr 5000 for fjerning av oljetank. Det anbefales derfor å gi støtte på kr 5000.

Søknad - Støtte til forening/frivillig org.

Prosjektnavn

Søknad om støtte for fjerning av oljetank

Kontaktopplysninger

Prosjektansvarlig/ -eier: Havnnes og Vest-Uløy bygdelag	Kontaktperson: Roy Larsen	
Adresse: -	Postnr.: 9159	Poststed: HAVNNES
Mobil: 90909058	Telefon: -	Telefon arbeid: -
E-post: 9159bygdelaget@gmail.com		Bankkonto: 47402707069
Organisasjonsnummer: 992613173		

Prosjektinformasjon

Type virksomhet / type støttemottaker
Havnnes og vest-Uløy bygdelag

Forretningside / mål og innhold med prosjektet
Vi prøver å få fjernet oljetanken som skolen har benyttet seg av tidligere. Vi har ved dugnad og lån av gravemaskin fått gravd opp tanken men har enda ikke fått kvittet oss med den. Dette er neste del i prosjektet og også det dyreste.

Eiersammensetning / deltakere i prosjektet utover støttemottaker

Kostnadsplan og finansieringsplan

Kostnadsplan

Tittel	SUM
01.Fjerning av tank	11 763
02. Leie av gravemaskin	3 500
03. Dugnadstimer 16t, 5pers	16 000
Sum kostnad	**31 263**

Finansieringsplan

Tittel	SUM
03.Egenkapital må brukes for å finansiere resten	12 263
04.Eget loddsalg som er i salg nå	19 000
Sum finansiering	**31 263**

Tilskudd fra andre
Ingen

Er det tidligere søkt andre offentlig instanser om tilskudd til prosjektet/tiltaket? Nei

Begrunnelse avslag

Andre opplysninger
Vi har ikke mottatt noen støtte til dette, alt må finansieres gjennom loddsalg og egenkapital. Men siden vi har store utgifter til bytte av tak i horisonten så er dette slike utgifter som vi egentlig ikke har råd til. Men siden dette er lovpålagt så har vi ingen valg. Derfor håper vi at dere kan hjelpe oss.

Geografi
1942-Nordreisa

Vedlegg

Dokumentnavn	Filstørrelse	Dato
62431991_460148351448480_8416087054730919936_n.jpg	67 507	12.06.2019

Nordreisa kommune
Ráissa suohkan
Raisin komuuni

Arkivsaknr: 2019/901-2
Arkiv: 223
Saksbehandler: Dag Funderud
Dato: 14.08.2019

Saksfremlegg

Utvalgssak	Utvalgsnavn	Møtedato
63/19	Nordreisa miljø-, plan og utviklingsutvalg	04.09.2019

Søknad om midler fra kommunalt miljøfond

Henvisning til lovverk:
Tidligere saker
Kommunestyret sak 47/17
Miljø,- plan og utviklingsutvalget sak 68/17
Miljø,- plan og utviklingsutvalget sak 3/19
Retningslinjer for miljøfond

Vedlegg
1 Søknad

Rådmannens innstilling

Miljø,- plan og utviklingsutvalget tildeler kr 5000 fra kommunalt miljøfond til Ellinor Hagan til renovering av oljetank.

Saksopplysninger

Kommunestyret vedtok i juni 2017 opprettelse av et miljøfond. Fondets kapital hentes fra 10 % av aksjeutbytte fra selskaper der kommunen er eier.

Miljø,- plan og utviklingsutvalget vedtok i september 2017 retningslinjer for fondet.
I tillegg gjorde utvalget et tilleggsvedtak i sak 3/19:

> Miljø,- plan og utviklingsutvalget gir for året 2019 en presisering om at støtte til fjerning av gamle oljetanker og oljefyrer kan gis hvis søker faller utenom Enova sine regler.
> Støtten gis med et støttebeløp på:
> Fjerning av oljefyr og oljetank kr 10.000
> Fjerning av oljetank kr 5.000
> For å få utbetalt støtte må du registrere kostnadene i søknadsportalen regional forvalting.
> Legg ved dokumentasjon på relevante fakturaer.

I forhold til kommunen retningslinjer for regnskapsføring kan kapital ikke benyttes før året etter utbetaling. Kapitalen pr august 2019 er på kr 271.500.

Kunngjøring om mulighet for søking er gjort to ganger i vår. Det ble siste gang lagt ut på hjemmeside og Facebook 26.06.2019. Søknadsfrist var 15.august 2019.

Det har kommet inne to søknader om renovering av oljetanker.

Søknad fra Ellinor Hagan:

Forretningside / mål og innhold med prosjektet
Fjerning av stor oljetank

Eiersammensetning / deltakere i prosjektet utover støttemottaker

Kostnadsplan og finansieringsplan

Kostnadsplan

Tittel	**SUM**
01.Prosjektkostnader	34 738
02.	0
03.	0
Sum kostnad	**34 738**

Finansieringsplan

Tittel	**SUM**
01.Tilskudd fra næringsfondet	0
02.Lån i bank	0
03.Egenkapital	34 738
04.Eget arbeid	0
05.Andre finansieringskilder	0
Sum finansiering	**34 738**

Vedlegg to viser faktura for gjennomført jobb. Kostnaden er inklusiv mva.

Vurdering

Ordningen med kommunalt miljøfond er ny og det er kanskje derfor at det kun har kommet inn to søknad. Det var i utgangspunktet tenkt å ha en utlysning i år, men ut i fra at det bare kom inn to søknader, så anbefales det at det kjøres en andre utlysningsrunde til høsten.

Søknaden ligger etter administrasjons vurdering innenfor retningslinjene i forhold til formålet, og søknadsbeløpet er større enn beløpene som er satt i vedtak i sak 3/2019.

Kostnadene omfatter oppgraving og fjerning av tanken på kr 25.000 og kr 2790 i fjerning av gammel olje. Priser eks mva. Tiltaket finansieres med egenkapital kr 34.738.

Etter retningslinjene er det satt en sats på kr 5000 for fjerning av oljetank. Det anbefales derfor å gi støtte på kr 5000.

Søknad - Støtte til forening/frivillig org.

Prosjektnavn

Fjerning av oljetank

Kontaktopplysninger

Prosjektansvarlig/ -eier: Hagan, Ellinor	Kontaktperson: Ellinor Hagan	
Adresse: Skoleveien 23	Postnr.:	Poststed:
Mobil: 99552297	Telefon: -	Telefon arbeid: -
E-post: desem001@hotmail.com		Bankkonto: 47401601909
Organisasjonsnummer: -		

Prosjektinformasjon

Type virksomhet / type støttemottaker
Enkeltperson

Forretningside / mål og innhold med prosjektet
Fjerning av stor oljetank

Eiersammensetning / deltakere i prosjektet utover støttemottaker

Kostnadsplan og finansieringsplan

Kostnadsplan

Tittel	**SUM**
01.Prosjektkostnader	34 738
02.	0
03.	0
Sum kostnad	**34 738**

Finansieringsplan

Tittel	**SUM**
01.Tilskudd fra næringsfondet	0
02.Lån i bank	0
03.Egenkapital	34 738
04.Eget arbeid	0
05.Andre finansieringskilder	0
Sum finansiering	**34 738**

Tilskudd fra andre
Ingen

Er det tidligere søkt andre offentlig instanser om tilskudd til prosjektet/tiltaket? Nei

Begrunnelse avslag
Ingen søknad tidligere

Andre opplysninger
Arctic West Managment, Skjervøy ved Roy Waage fjernet tanken

Geografi
1942-Nordreisa

Vedlegg

Dokumentnavn	Filstørrelse	Dato
4864991A-B43E-42AB-AB65-5607899733EA.jpeg	1 131 240	11.08.2019

Nordreisa kommune
Ráissa suohkan
Raisin komuuni

Arkivsaknr: 2019/951-3
Arkiv: 223
Saksbehandler: Dag Funderud
Dato: 22.08.2019

Saksfremlegg

Utvalgssak	Utvalgsnavn	Møtedato
64/19	Nordreisa miljø-, plan og utviklingsutvalg	04.09.2019

Søknad om støtte fra kommunalt miljøfond

Henvisning til lovverk:

Tidligere saker
Kommunestyret sak 47/17
Miljø,- plan og utviklingsutvalget sak 68/17
Miljø,- plan og utviklingsutvalget sak 3/19
Retningslinjer for miljøfond

Vedlegg
1 faktura 1
2 faktura 2
3 Soknad-

Rådmannens innstilling

Miljø,- plan og utviklingsutvalget tildeler kr 5000 fra kommunalt miljøfond til Haile Fisihatsion til renovering av oljetank.

Saksopplysninger

Kommunestyret vedtok i juni 2017 opprettelse av et miljøfond. Fondets kapital hentes fra 10 % av aksjeutbytte fra selskaper der kommunen er eier.

Miljø,- plan og utviklingsutvalget vedtok i september 2017 retningslinjer for fondet.
I tillegg gjorde utvalget et tilleggsvedtak i sak 3/19:

> Miljø,- plan og utviklingsutvalget gir for året 2019 en presisering om at støtte til fjerning av gamle oljetanker og oljefyrer kan gis hvis søker faller utenom Enova sine regler.
> Støtten gis med et støttebeløp på:
> Fjerning av oljefyr og oljetank kr 10.000

Fjerning av oljetank kr 5.000
For å få utbetalt støtte må du registrere kostnadene i søknadsportalen regional forvalting.
Legg ved dokumentasjon på relevante fakturaer.

I forhold til kommunen retningslinjer for regnskapsføring kan kapital ikke benyttes før året etter utbetaling. Kapitalen pr august 2019 er på kr 271.500.

Kunngjøring om mulighet for søking er gjort tre ganger i vår. Det ble siste gang lagt ut på hjemmeside og Facebook 26.06.2019. Søknadsfrist var 15.august 2019.

Det har kommet inne tre søknader om renovering av oljetanker.

Søknad fra Haile Fisihatsion

Vedlegg Faktura 1 og 2 viser kostnader for gjennomført jobb. Kostnaden er inklusiv mva.

Vurdering

Ordningen med kommunalt miljøfond er ny og det er kanskje derfor at det kun har kommet inn tre søknad. Det var i utgangspunktet tenkt å ha en utlysning i år, men ut i fra at det bare kom inn to søknader, så anbefales det at det kjøres en andre utlysningsrunde til høsten.

Søknaden ligger etter administrasjons vurdering innenfor retningslinjene i forhold til formålet, og søknadsbeløpet er større enn beløpene som er satt i vedtak i sak 3/2019.

Kostnadene omfatter oppgraving og fjerning av tanken på kr 19.007. Priser inkl mva. Tiltaket finansieres med egenkapital. (En faktura er ettersendt)

Etter retningslinjene er det satt en sats på kr 5000 for fjerning av oljetank. Det anbefales derfor å gi støtte på kr 5000.

RaJo-Gård



FAKTURA

Jon Vidar Persen
Straumfjord Vest 311
9151 STORSLETT

Vår ref: Jon Vidar Persen
Deres ref: Fisihatison, Haile
Leveringsdato: 07.06.2019
Levert til: Kirkeveien 7, 9151 STORSLETT

Fisihatison, Haile
Kirkeveien 7
9151 STORSLETT

Fakturadato: 07.06.2019 Fakturanr.: 9
Forfallsdato: **21.06.2019**

Takk for en hyggelig handel.

BESKRIVELSE	PRIS	ANTALL	RABATT	MVA	BELØP
103 – Gravemaskin m/mann pr.t	984	5	0	25 %	4 920,00
Fyllmasse tilkjørt 2m3	420	1	0	25 %	420,00
Fjerning og deponering av gammel oljetank	360	1	0	25 %	360,00

MVA-sats	Grunnlag	MVA
Høy 25 %	5 700,00	1 425,00

Nettobeløp	5 700,00
Merverdiavgift	1 425,00
Å BETALE	**7 125,00**

SpareBank 1 Nord-Norge
4740
- 4 JULI 2019
9156 Storslett

Betalt tidligere
Martin Reiersen

Ved betaling etter forfall kan det påløpe renter og gebyr etter statens satser.
Ved innsigelse vil kravet kunne bli sendt til forliksrådet, jf. tvistelovens § 5-2.

Laget med conta

BETALINGSINFORMASJON

Fakturanummer: 9
Sum å betale: 7 125,00

Husk å merke betalingen med fakturanummer!
Bankkonto: 47401295638

JON VIDAR PERSEN // ORG.NR. 821468922 MVA // TELEFON: 47358875 // E-POST: kontakt@rajogard.no

BYGG FAG

Betongservice AS

Faktura 1013821

Dato: **27.08.2019**
Forfallsdato: **11.09.2019**
Kundenr.: **16556**
Ordrenr.: **52805**
Side: **1**
Selger: Bjørg Alise Bakkehaug
Kontaktperson :
Kundeprosjekt :
-
Leveringsmåte:
Rekvisisjonsnr.:
Leveringsbet.:
Deres ref.

Fisihatison, Haile
Kirkeveien 7

9151 STORSLETT

Kunde
Fisihatison, Haile
Kirkeveien 7

9151 STORSLETT

Leveringsadresse: Fisihatison, Haile
Kirkeveien 7 9151 STORSLETT

Ordrenr	Ordredato	Kundenr	Navn	Leveres aktørnr	Navn	Faktureres kundenr	Deres ref.
52805	26.08.2019	16556	Fisihatison, Haile	6629	Fisihatison, Haile	16556	

Produktnr	Beskrivelse	Levert	Antall	Enhet	Pris	Rabatt %	Beløp
	Vedr. fjerning av oljetank 2018						
2021	Transport maskin	27.08.2019	1	T	1 650,00		1 650,00
2302	Fjerning av masser	27.08.2019	3	M3	800,00		2 400,00
3200	Transport av masser	27.08.2019	1	STK	916,00		916,00
2021	planering av fyllmasser	27.08.2019	2,5	T	800,00		2 000,00
2302	Matjord	27.08.2019	2	M3	1 200,00		2 400,00
3200	Transport av matjord	27.08.2019	1	STK	916,00		916,00
2021	planering matjord	27.08.2019	2	T	800,00		1 600,00
	Sum		12,5				11 882,00

Alle ordrelinjer er inkl. MVA

Betalingsbet.: **Netto pr. 15 dager**
Forfallsdato: **11.09.2019**
KID : 010138212

Sum	11 882,00
Herav Mva. 25 %	2 384,40
Avrunding	
Fakturagebyr	40,00
Total sum	11 922,00

Adresse:
Betongservice AS
Industrivegen 24
9152 SØRKJOSEN

Org. nr.:
944896600
MVA
Foretaksregisteret

Telefon:
77770300
Telefax:

E-post adresse:
byggfag@betongservice.net

Bankkonto:
47400507186

Søknad - Støtte til forening/frivillig org.

Prosjektnavn

Søknad om støtte til oppgraving av oljetank for fyringsolje på g./b.nr 13/12.

Kontaktopplysninger

Prosjektansvarlig/ -eier: Fisihatsion, Haile	Kontaktperson: Fisihatsion, Haile	
Adresse: Kirkeveien 7	Postnr.: 9151	Poststed: STORSLETT
Mobil: 96656706	Telefon: 96656706	Telefon arbeid: 96656706
E-post: haileserak@yahoo.com		Bankkonto: 47601873865
Organisasjonsnummer: -		

Prosjektinformasjon

Type virksomhet / type støttemottaker
Privat søker, søker om engangsstøtte.

Forretningside / mål og innhold med prosjektet
Oppgraving av oljetank for fyringsolje.

Eiersammensetning / deltakere i prosjektet utover støttemottaker

Kostnadsplan og finansieringsplan

Kostnadsplan

Tittel	SUM
01.Prosjektkostnader	7 000
02.	0
03.	0
Sum kostnad	**7 000**

Finansieringsplan

Tittel	SUM
01.Tilskudd fra næringsfondet	7 000
02.Lån i bank	0
03.Egenkapital	0
04.Eget arbeid	0
05.Andre finansieringskilder	0
Sum finansiering	**7 000**

Tilskudd fra andre
Ingen annen finansiering.

Er det tidligere søkt andre offentlig instanser om tilskudd til prosjektet/tiltaket? Nei

Begrunnelse avslag

Andre opplysninger
Tiltaket må være gjennomført innen 2020.

Geografi
1942-Nordreisa

Vedlegg

Dokumentnavn	Filstørrelse	Dato

Nordreisa kommune
Ráissa suohkan
Raisin komuuni

Arkivsaknr: 2017/502-5
Arkiv: Q10
Saksbehandler: Ketil Jensen
Dato: 28.08.2019

Saksfremlegg

Utvalgssak	Utvalgsnavn	Møtedato
65/19	Nordreisa miljø-, plan og utviklingsutvalg	04.09.2019

Utbedring Nordkjosveien etter utglidning av vei

Henvisning til lovverk:

Vedlegg
1 Rapport Multiconsult

Rådmannens innstilling

Utbedring av skade på vei i Nordkjosen gjennomføres i 2019.
Det forutsettes at skadekostnad dekkes av Forsvaret.

Saksopplysninger

Våren 2017 benyttet Forsvaret Nordkjosveien til transport av tyngre kjøretøy.
Tanks på 50-60 tonn ble fraktet med flåte fra Sørkjosen havn til ytterst i Nordkjosen, derfra ble de beltekjørt langs Nordkjosveien til E6.
Før tillatelse til Forsvaret om transport ble gitt, ble det gitt skriftlig bekreftelse fra Forsvaret at alle skader som oppsto skulle Forsvaret dekke.
Etter teleløsningen i 2017 ble sprekkdannelser og krakelering i asfalt rapportert inn til Forsvaret.
Sprekkdannelsen i veien ved Nordkjosveien 129 - 131 utvidet seg i løpet av 2018, dette ble tilbakemeldt til Forsvaret som skulle komme å skrive kontrakt på båtutsett og veibruk.

Våren 2019 så kommunen seg nødt til å starte tiltak gjennom driftsbudsjettet for å ha en kjørbar vei ut til Nordkjosen.
Under gjennomføringen av tiltaket skled deler av veien ut mot sjøsiden.
Multiconsult ble kontaktet og det ble tatt grunnboringer for å avklare om det var fare for kvikkleire/områdeskred.
Etter avklaring med Multiconsultet ble det iverksatt tiltak slik at biltrafikk kunne passere skadestedet.
I uke 33 kom rapporten fra Multiconsult som viser at tiltaket med utbedring av vei kan gjennomføres, konklusjonen refereres under:

Grunnundersøkelsene i området viser at løsmassene ikke består av sprøbruddmateriale.

Grunnforholdene gir dermed ikke mulighet for at det kan oppstå områdeskred selv om de topografiske forhold gjør dette mulig.
Det vurderes derfor at kravet til sikkerhet mot kvikkleireskred i henhold til TEK17, §7-3 er oppfylt for det pågjeldende tiltak.

Tiltaket planlegges gjennomført i løpet av oktober måned, dette fordi vannledning og hovedavløpsledning ligger i veikroppen og må beskyttes mot frostskader.

Budsjett/kostnadskalkyle

Skadeutbedring av vei før utglidning	200.000,-
Skadebegrensende tiltak rett etter utglidning (nattarbeid, nødtiltak ol)	124.000,-
Grunnboringer/rapport Multiconsult	188.730,-
Utbedring etter utglidning, inklusiv asfaltdekke	400.000,-
Sikkerhetsfaktor 10%	91.273,-
Prosjektledelse/adm 10%	91.273,-
Kostnad	**1 100.000,-**

Vurdering

Skaden etter utglidningen må utbedres for å kunne ha samme standard på den kommunale veien som før Forsvaret tok i bruk veien.
Dette må skje før tela begynner å krype ned i bakken på grunn av at det befinner seg vannledning og hovedavløpsledning i veikroppen.
Administrasjonen mener at Forsvaret må dekke kostnadene for skaden som er påført veien.

Multiconsult

NOTAT

OPPDRAG	**Nordkjosveien 131**	DOKUMENTKODE	10212219-RIG-NOT-001
EMNE	Vurdering av sikkerhet mot skred	TILGJENGELIGHET	Åpen
OPPDRAGSGIVER	**Nordreisa kommune**	OPPDRAGSLEDER	Martine Johnsen Waldeland
KONTAKTPERSON	Ketil Jensen	SAKSBEHANDLER	Martine Johnsen Waldeland
KOPI		ANSVARLIG ENHET	10235011 Geoteknikk Nord

SAMMENDRAG

Under pågående arbeider med Nordkjosveien i Nordreisa kommune gikk det et grunnbrudd som tok med seg deler av veien ved Nordkjosveien 131. Terrenget i området ligger mellom kote 1 og kote 25, og har gjennomsnittlig helning ca. 1:3 mot strandsonen i sørvest.

Det er tidligere utført grunnundersøkelser i området. Sonderingene viser at området ved utglidningen består av sandig, leirig silt over leire med mektighet ca. 5 meter. Derunder er det faste masser.

Leira har omrørt skjærfasthet mellom 1 og 9 kPa. Sensitiviteten varierer mellom 6 og 14. Leira er dermed karakterisert som bløt, men har ikke sprøbruddegenskaper.

Det vurderes derfor at kravet til sikkerhet mod kvikkleireskred i henhold til TEK17, §7-3 er oppfylt for det pågjeldende tiltak.

1 Innledning

Under pågående arbeider langs Nordkjosveien i Nordreisa kommune gikk det et grunnbrudd som tok med seg deler av veien ved Nordkjosveien 131.

Multiconsult Norge AS er i den forbindelse engasjert til å vurdere sikkerheten mot kvikkleireskred i henhold til TEK17, §7-3 Sikkerhet mot skred [1]. I denne vurdering følges retningslinjer i NVEs veileder 7/2014 «Sikkerhet mot kvikkleireskred» [2].

2 Beskrivelse av utglidning

I 2016/2017 ble det sprengt ut 2-3 tomter i området langs Nordkjosveien. Om vår/vinter i 2018 ble veien benyttet av forsvaret til transport av panservogner av typen Leopard som veide 50-60 tonn. Sommeren 2018 ble det av kommunen observert sprekker i asfalt og utrasing av masser mot sjøsiden i sørvest etter stor flo.

Kommunen antok da at det var utvasking av masser fra sjø, og bestemte at veien skulle utbedres ved å beskytte den mot utgraving fra elv. Tiltaket ble igangsatt i april 2019, og det ble lagt ned en duk under steinfyllingen og mot veien.

Da forebyggingen av veien ble ferdig og kommunen skulle til å skifte ut masser i veibanen, gled massene ut.

Figur 1 viser kartutsnitt med det aktuelle området og figur 2 viser området i flyfoto.

00	2019-08-15	Vurdering av sikkerhet mot skred	MAJ	BGJ	MAJ
REV.	DATO	BESKRIVELSE	UTARBEIDET AV	KONTROLLERT AV	GODKJENT AV

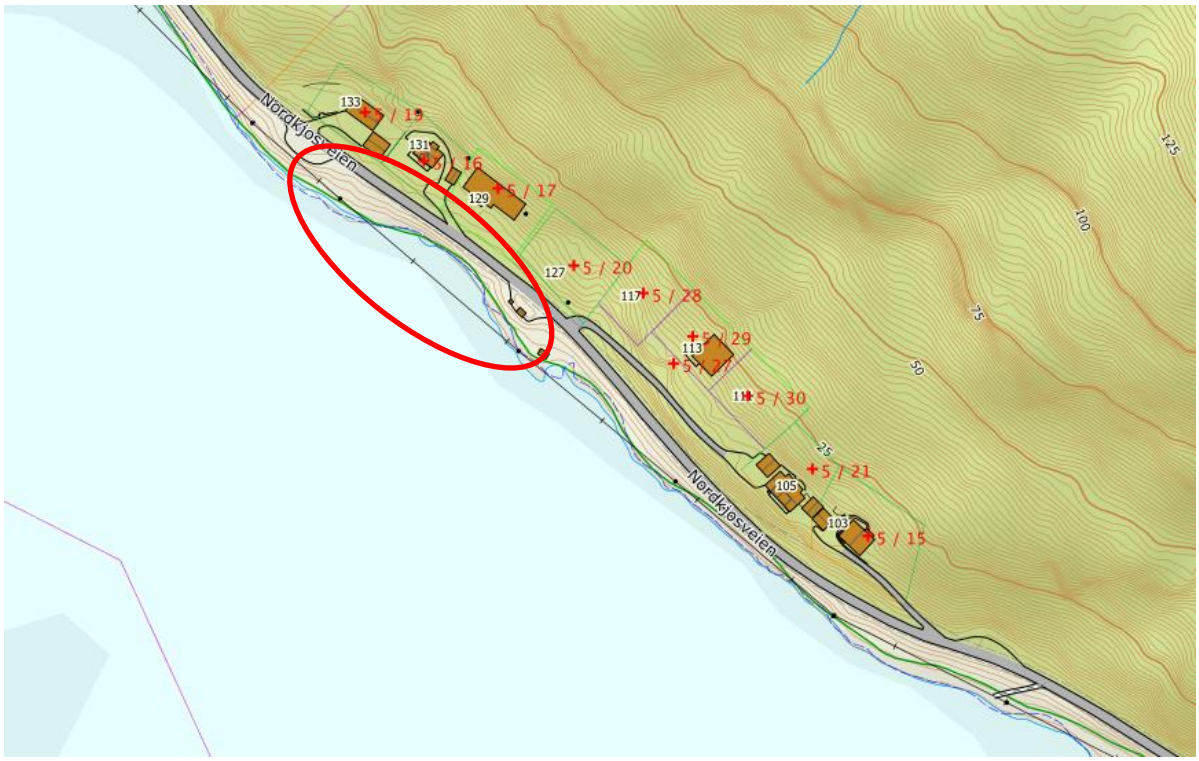

Figur 1 Kartutsnitt med det aktuelle området [norgeskart.no].



Figur 2 Flyfoto over det aktuelle området [norgeskart.no].

3 Terreng- og grunnforhold

Topografisk kart viser at terrenget i området ligger mellom kote 1 og kote 25, og har gjennomsnittlig helning ca. 1:3 mot strandsonen i sørvest.

Figur 3 viser et kvartærgeologisk kart over det aktuelle området. Kartet indikerer at området består av bart fjell med stedvis tynt løsmassedekke.

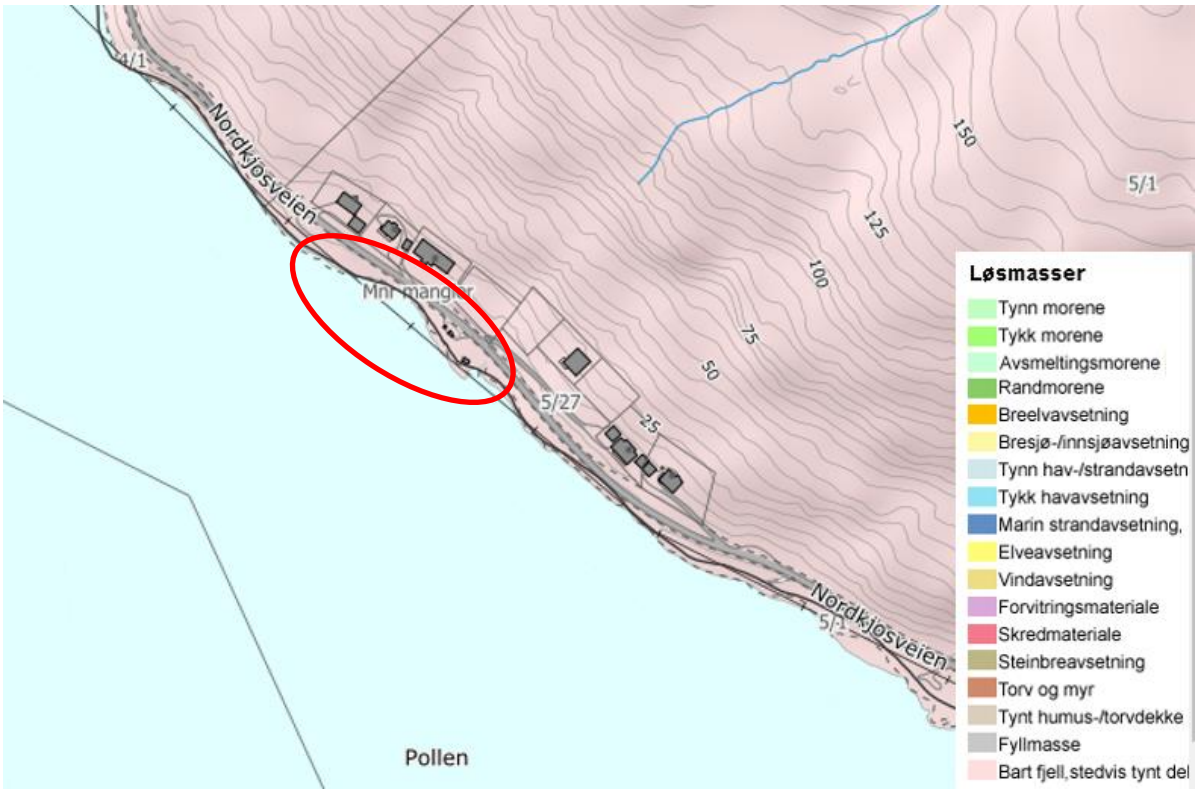

Figur 3 Kvartærgeologisk kart over det aktuelle området [3].

Det er tidligere utført grunnundersøkelser i området. Det vises til rapport nr. 10212219-RIG-RAP-001 utarbeidet av Multiconsult Norge AS datert 2019-08-13. Figur 4 viser sonderingsutskrift/profil fra grunnundersøkelsen.

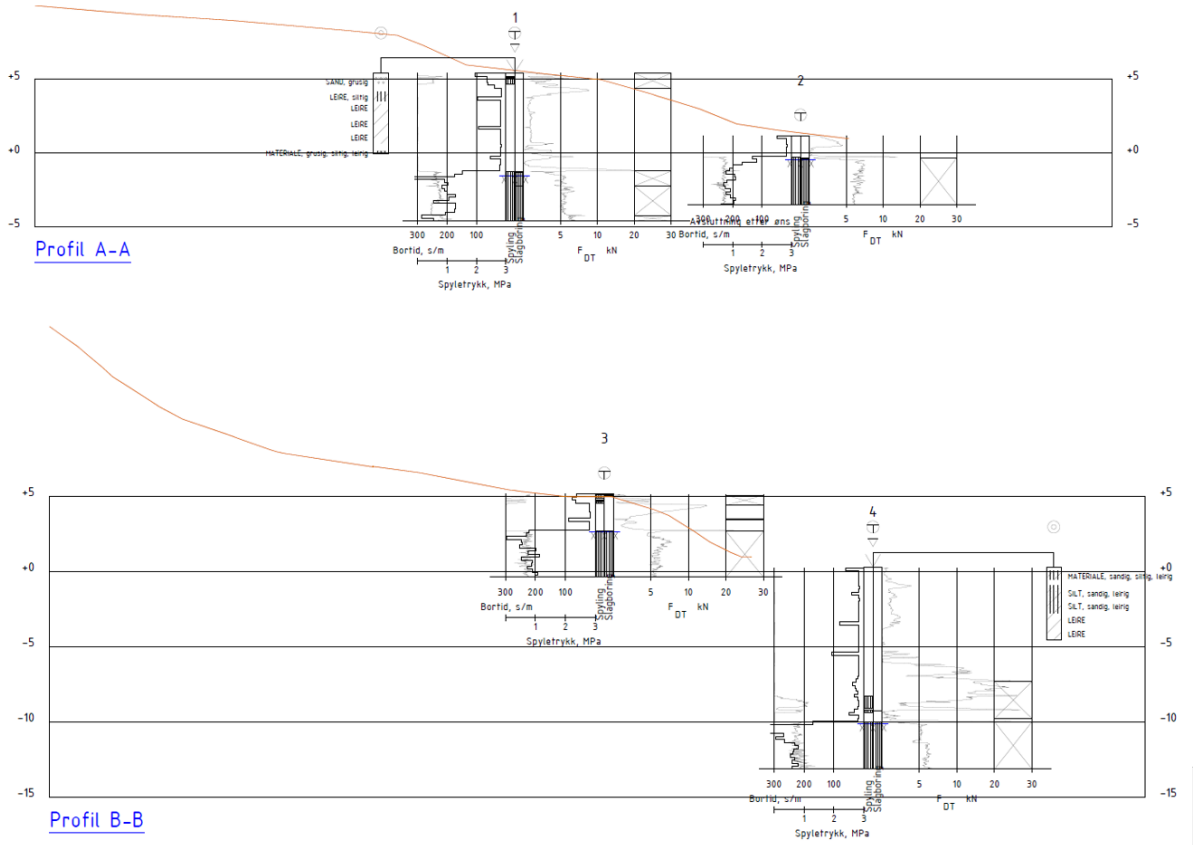

Figur 4 Utskrift av sonderinger i området [Kilde: Multiconsult].

Sonderingene viser at området ved utglidningen består av sandig, leirig silt over leire med mektighet ca. 5 meter. Derunder er det faste masser.

Leira har omrørt skjærfasthet mellom 1 og 9 kPa. Sensitiviteten varierer mellom 6 og 14. Sensitiviteten er 16 ved ett tilfelle, men leira har da omrørt skjærfasthet på 3 kPa. Leira er dermed karakterisert som bløt, men har ikke sprøbruddegenskaper.

4 Vurdering av sikkerhet mot kvikkleireskred i henhold til TEK17

Grunnundersøkelsene i området viser at løsmassene ikke består av sprøbruddmateriale. Grunnforholdene gir dermed ikke mulighet for at det kan oppstå områdeskred selv om de topografiske forhold gjør dette mulig.

Det vurderes derfor at kravet til sikkerhet mod kvikkleireskred i henhold til TEK17, §7-3 er oppfylt for det pågjeldende tiltak.

5 Referanser

[1] Direktoratet for byggkvalitet, «Byggeteknisk forskrift (TEK17)»

[2] Norges vassdrags- og energidirektorat, «Veileder nr. 7-2014 Sikkerhet mot kvikkleireskred»

[3] NGU, «Løsmasser - Nasjonal løsmassedatabase - kvartærgeologiske kart».

Nordreisa kommune
Ráissa suohkan
Raisin komuuni

Arkivsaknr: 2019/974-1
Arkiv:
Saksbehandler: Hilde Henriksen
Dato: 27.08.2019

Saksfremlegg

Utvalgssak	Utvalgsnavn	Møtedato
66/19	Nordreisa miljø-, plan og utviklingsutvalg	04.09.2019

Vedlikeholdsplan kommunale veier i Nordreisa 2020 - 2030

Vedlegg
1 Vedlikeholdsplan kommunale veier i Nordreisa 2020 - 2030

Rådmannens innstilling

Vedlikeholdsplan kommunale veier i Nordreisa 2020 – 2030 godkjennes.
Prioriterte tiltak innarbeides i budsjett og økonomiplan.

Saksopplysninger

Nordreisa kommune har manglet en oppdatert oversikt over status på kommunale veier. Slik status vil gi grunnlag for å utarbeide plan for vedlikehold av kommunale veier.

Høsten 2018 – sommer 2019 er det gjort registreringer langs kommunale veier i distriktene. For kommunale veier i Sørkjosen og Storslett vil registrering gjøres i perioden høsten 2019 til sommer 2020.
Det er nå utarbeidet forslag til vedlikeholdsplan for veiene i distriktene. Planen vil revideres i 2020 for å oppnå en felles vedlikeholdsplan for kommunale veier i Nordreisa. Det legges opp til årlig revidering av veilvedlikeholdsplanen for å ha en oppdatert plan for budsjettarbeidet.

Vurdering

Etterslep av vedlikehold på vei er stort. For distriktsveiene beløper det seg til totalsum 21,6 mill kroner. Beløpet inkluderer ikke asfaltering av grusveier. Merkostnad for asfaltering av alle grusveier har en totalsum på 8 mill kroner.
Vedlikeholdsplanen inneholder ikke behov for vedlikehold av parkeringsplasser ennå. Dette behovet vil registreres og innarbeides i rullering av vedlikeholdsplanen i 2021.
Vedlikeholdsplan for vei ligger vedlagt.
Det er viktig at det avsettes årlige økonomiske ressurser til å gjennomføre vedlikeholdsplanen. Uten prioritering av arbeidet vil standarden på kommunale veier reduseres ytterligere. Dette vil gå ut over brukerne av veien som er næringsliv inkludert gårdbrukere, skolebarn, syketransport, ordinære brukere av kommunalt veinett.





Vedlikeholdsplan kommunale veier i Nordreisa 2020 - 2030

August 2019

Postadresse:
Postboks 174
9156 Storslett
E-post: postmottak@nordreisa.kommune.no

Besøksadresse:
Sentrum 17

www.nordreisa.kommune.no

Telefon: 77 58 80 00
Telefaks: 77 77 07 01

Bankkonto: 4740 05 03954

Organisasjonsnr: 943 350 833

1172

Innholdsfortegnelse

1. Innledning....4

2. Oppsummert behov for hver enkelt kommunal vei i distriktene i Nordreisa. Status pr august 2019....1

Spåkenesveien Kv 1082:....1

Rotsundelv Kv 1096:....1

Rotsundelvdalen Kv 1084:....1

Ravelseidet ytre Kv 1086....1

Latterveien Kv 1089:....1

Hamneideveien Kv 1088:....2

Hestvikveien Kv 1091:....2

Gråsandveien Kv 1092:....2

Kildalveien Kv 1123:....2

Krakenesveien Kv 1124:....2

Tømmernesveien Kv 1035:....3

Røyelveien Kv 1102:....3

Gamle Dalavei Kv 1110:....3

Vinnelysveien Kv 1113:....3

Haugsethveien Kv 1111:....4

Tørfossveien Kv 1112:....4

Lilandveien Kv 1116:....4

Fossmoveien Kv 1117:....4

Svartfossveien Kv 1120:....4

Biltoveien Kv 1121:....5

Saraelvveien Kv 1122:....5

Nordkjosveien Kv 1128:....5

Løkenveien Kv 1130:....5

Myrslettveien Kv 1131:....5

Loppevoll Kv 1132:....6

Tretten Kv 1133:....6

Rungadalveien Kv 1134:....6

Fosnes Kv 1137:....6

Straumfjordnes Kv 1138:....6

Buktaveien Kv 1140:....7

Hans Lillengs vei Kv 1141:....7

Strandbakken Kv 1074:....7

Fiskelvfaret Kv 1073: 7
Bærsletta Kv 1075: 7
Bekkefaret Kv 1076: 7
Hamnaveien Kv 1143:....8
Elvebakken Kv 1146:....8
Vaddasveien Kv 1145: 8
3. Prioritering av tiltak....9

1174

1. Innledning

Planen er bygget opp på bakgrunn av registreringer i mark, utført høsten 2018 og våren 2019.

Veielementer er vurdert etter følgende tilstandsskala:
1. God, ingen tiltak nødvendig
2. Brukbar, tiltak nødvendig om 5-10 år
3. Mindre bra, tiltak nødvendig om 2-5år
4. Dårlig, tiltak nødvendig snarest
5. Mangler

Kilometrering er hentet fra Vegkart.no (Statens vegvesen). Dette er benyttet for detaljert lokalisering av det enkelte veielement. Framgår av registreringsliste som er grunnlag for dette dokumentet.

I planen er det medtatt behov der tilstandsvurderingen er satt til 3, 4 eller 5.
Tilstandsregisteringer med vurdering 1 og 2 er ikke medtatt som tiltak i planen.
Behov er listet pr veinavn med tilhørende kalkulerte kostnader.

Følgende enhetspriser eks mva er benyttet og summert ut for hvert element:

Rydding av kratt /skog i 3 meters bredde	Kr 25 pr løpemeter vei
Grøfterensk	Kr 80 pr løpemeter vei
Stikkrenner ferdig lagt inkludert nødvendige masser	
Ø 600 mm PP lengde 12 meter	Kr 30.000 pr stk
Ø 800 mm PP lengde 12 meter	Kr 45.000 pr stk
Ø 1000 mm PP lengde 12 meter	Kr 65.000 pr stk
Sandfang med synkekum komplett	Kr 70.000 pr stk
Rekkverk ferdig oppsatt	Kr 550 pr løpemeter
Toppdekke asfalt, sentrumsnært	Kr 360 pr løpemeter vei
Toppdekke asfalt, utkant i kommunen	Kr 400 pr løpemeter vei med transporttillegg
Toppdekke grus, sentrumsnært	Kr 180 pr løpemeter vei
Toppdekke grus, utkant i kommunen	Kr 210 pr løpemeter vei med transporttillegg

Masseutskifting må vurderes særskilt for hver veistrekning som oppgraderes fra grusdekke til asfaltdekke. Dette er ikke medtatt som del av vedlikeholdsplanen dersom det ikke er registrert svikt i bærelaget uansett.

Alle kommunale veier er klassifisert for 8 tonns akseltrykk. Akseltrykket er ikke dokumentert, men fastsatt generelt for kommunale veier. Erfaringsmessig viser det seg at enkelte veier er utsatt for skader som følge av sviktende bæring. For å skaffe oversikt over de veiene næringslivet lokalt har mest behov for å benytte ved tung last, bør det gjennomføres bæreevnemålinger for noen kommunale veier. Dette gjelder veier som Gamle Dalavei, Vinnelysveien, Kildalveien, Kaiveien, Industriveien, Tømmernesveien.
Bæreevnemåling er satt som første prioriterte tiltak da resultatet av denne kan medføre rullering av veivedlikeholdsplanen.

Rydding av kratt og skog langs veier er et årlig tiltak. Mange kilometer vei og god vekst gir store kostnader. Kommunen bruker årlig rundt kr 100-150 000 avhengig av tilskudd fra fylkeskommunen på krattrydding. Dette er bare en liten brøkdel av det reelle behovet. Kommune burde hatt en egen traktor utstyrt for krattrydding slik at denne sammen med innkjøpt tjeneste ville holdt vegetasjonen nede langs veiene. Vegetasjonsrydding er et av de viktigste trafikksikkerhetstiltak som kan gjøres. Det trygger skoleveien for barn og unge og gir mindre risiko for viltpåkjørsler.
Etablering for bedre rutiner for krattrydding settes som prioritet nr 2, og gjelder alle kommunale veier.

En stor del av kommunale veier fast dekke av svært variabel standard. Øvrige er grusveier. Kommunale grusveier er følgende veier i sentrum, Straumfjordeidet, Oksfjord og Reisadalen:

- Arnestad, andel
- Sonjatunveien, andel
- Bekkestien, andel
- Gropa
- Krakenesveien, andel
- Kildalveien, andel
- Buktaveien
- Elvebakken
- Vaddasveien
- Hamnaveien
- Hans Lillengs vei
- Rungadalen
- Loppevoll
- Myrslettveien
- Løkenveien
- Røyelveien, andel
- Haugsethveien
- Tørfossveien, andel
- Vinnelysveien
- Lilandveien
- Fossmoveien
- Svartfossveien
- Biltoveien
- Saraelvveien

Parkeringsplasser er ikke medtatt i vedlikeholdsplanen da disse i hovedsak er i bedre stand enn mange veier. Dette gjelder også grusplasser som i tillegg til asfaltering må omfatte tiltak som bærelag og ivareta overflatevann.

Kostnadsforskjell mellom asfaltering grusvei og nytt grusdekke, er rundt kr 190 pr løpemeter vei. Eventuell masseutskifting er ikke medtatt. Ved endring til asfaltdekke, bør det skiftes ut nødvendige stikkrenner for å unngå oppgraving i relativt ny asfalt. Nødvendig grøfting og skogrydding vil være viktige tiltak for å bevare kvalitet på asfaltdekket over lang tid.

Endring fra grusveier til asfalterte veier vil gi mindre sommervedlikehold som høvling og salting. For brukere og innbyggere vil støvplager reduseres samtidig som transportopplevelsen blir svært mye bedre for alle veiens ulike brukere.
I planens tiltaksliste er det ikke medtatt standardheving fra grus til asfalt. Dette er satt som tilleggskostnad for hver grusvei. Om slik endring av toppdekke velges gjort, bør det vurderes utført samlet innenfor et område for å oppnå besparelse av driftskostnader. Med samlet endring i standard, menes at alle grusveier i en del av kommunen endres i løpet av periode på 1-5 år. Dette i stedet for å asfaltere en vei i eksempelvis i Oksfjord og en vei eksempelvis i Reisadalen. Likevel vil det i enkelte tilfeller være andre hensyn som vil påvirke prioriteringen.

Utskifting av utslitte og skadete skilt langs vei er ikke omfattet av vedlikeholdsplanen pr august 2019.

Oppsummert behov for vedlikehold av dagens standard pr kommunal vei i distriktene følger. Gjelder ikke kommunale veier i bolig-/forretnings-/industriområder i Sørkjosen og Storslett. Vedlikeholdsplan for disse veiene planlegges lagt fram for politisk behandling i 2020.

Driftsbudsjettet inneholder ikke rom for vedlikehold, kun for driftsoppgaver og for akutte skader. For ikke å øke dagens driftsbudsjett for vei, kan kommunen velge oppgradering ved bruk av investeringsmidler. Eksisterende veier gis politisk prioritering med tildeling av nødvendige økonomiske ressurser.

Administrativ prioritering av tiltak er gjort til slutt i planen. Behovet er så omfattende at det vil ta mange år før vedlikeholdsetterslepet er tatt igjen. Likevel vil det for innbyggere, brukere og for kommunens driftspersonell være av stor betydning at det årlig utføres vedlikehold av enkelte veier i tillegg til driftsoppgaver som høvling, salting, asfaltlapping og lignende.
Veier med toppdekke vurdert til tilstand 4 er prioritert høyest, deretter veier med toppdekke vurdert til tilstand 3 er prioritert etter som nest høyest. Videre er enkelte veier prioritert opp for å oppnå fordeler gjennom nær beliggenhet til hverandre, hensyntatt blant annet næringslivinteresser.

2. Oppsummert behov for hver enkelt kommunal vei i distriktene i Nordreisa. Status pr august 2019.

Spåkenesveien Kv 1082:

Lengde 3278 meter

Rydding av kratt/skog i 3 meters bredde	3040 meter		kr 76 000
Stikkrenner Ø600 mm PP	8 stk		kr 240 000
Rekkverk	50 meter		kr 27 500
Sum kostnad Spåkenesveien			**Kr 343 500**

Rotsundelv Kv 1096:

Lengde 2133 meter

Rydding av kratt/skog i 3 meters bredde	2270 meter		kr 56 750
Stikkrenner Ø600 mm PP	4 stk		kr 120 000
Rotsundelv bru, se egen rapport sak 2017/278		1 stk	kr 1 040 000
Toppdekke asfalt	850 meter		kr 340 000
Sum kostnad Rotsundelv			**Kr 1 556 750**

Sum uten Rotsundelv bru kr 516 750

Rotsundelvdalen Kv 1084:

Lengde 4414 meter

Rydding av kratt/skog i 3 meters bredde	3040 meter		kr 76 000
Stikkrenner Ø600 mm PP	4 stk		kr 120 000
Toppdekke asfalt	2405 meter		kr 962 000
Sum kostnad Rotsundelvdalen			**Kr 1 158 000**

Ravelseidet ytre Kv 1086

Lengde 1611 meter

Rydding av kratt/skog i 3 meters bredde	1710 meter		kr 42 750
Stikkrenner Ø600 mm PP	3 stk		kr 90 000
Toppdekke asfalt	1611 meter		kr 644 400
Sum kostnad Ravelseidet ytre			**Kr 777 150**

Latterveien Kv 1089:

Lengde 2578 meter

Rydding av kratt/skog i 3 meters bredde	4440 meter		kr 111 000
Grøfterensk	700 meter		kr 56 000
Stikkrenner Ø600 mm PP	5 stk		kr 150 000
Sum kostnad Latterveien			**Kr 317 000**

Hamneideveien Kv 1088:

Lengde 1843 meter

Rydding av kratt/skog i 3 meters bredde	1410 meter	kr 35 250
Stikkrenner Ø600 mm PP	5 stk	kr 150 000
Sum kostnad Hamneideveien		**Kr 185 250**

Hestvikveien Kv 1091:

Lengde 1222 meter

Rydding av kratt/skog i 3 meters bredde	1120 meter	kr 35 250
Stikkrenner Ø600 mm PP	6 stk	kr 180 000
Sum kostnad Hestvikveien		**Kr 215 250**

Gråsandveien Kv 1092:

Lengde 1398 meter

Rydding av kratt/skog i 3 meters bredde	730 meter	kr 18 250
Stikkrenner Ø600 mm PP	7 stk	kr 210 000
Stikkrenne Ø1000 mm PP	1 stk	kr 65 000
Rekkverk	75 meter	kr 41 250
Toppdekke asfalt	1402 meter	kr 560 800
Sum kostnad Gråsandveien		**Kr 895 300**

Kildalveien Kv 1123:

Lengde 5480 meter

Rydding av kratt/skog i 3 meters bredde	9980 meter	kr 249 500
Grøfterensk	250 meter	kr 20 000
Stikkrenner Ø600 mm PP	6 stk	kr 180 000
Toppdekke asfalt	180 meter	kr 72 000
Toppdekke grus	2580 meter	kr 541 800
Sum kostnad Kildalveien		**Kr 1 063 300**

Oppgradering fra grus til asfalt 2,58 km beregnet til kr 1 041 200

Krakenesveien Kv 1124:

Lengde 5205 meter

Rydding av kratt/skog i 3 meters bredde	5280 meter	kr 132 000
Grøfterensk	200 meter	kr 16 000
Stikkrenner Ø600 mm PP	2 stk	kr 60 000
Toppdekke grus	2075 meter	kr 435 750
Sum kostnad Krakenesveien		**Kr 643 750**

Oppgradering fra grus til asfalt 2,075 km beregnet til kr 394 250

Tømmernesveien Kv 1035:

Lengde 2590 meter

Rydding av kratt/skog i 3 meters bredde	3730 meter	kr 93 250
Grøfterensk	400 meter	kr 32 000
Stikkrenner Ø600 mm PP	1 stk	kr 30 000
Toppdekke asfalt	2950 meter	kr 932 400
Sum kostnad Tømmernesveien		**Kr 1 087 650**

Røyelveien Kv 1102:

Lengde 1268 meter

Rydding av kratt/skog i 3 meters bredde	1760 meter	kr 44 000
Toppdekke asfalt	1268 meter	kr 704 000
Sum kostnad Røyelveien		**Kr 748 000**

Oppgradering fra grus til asfalt 0,23 km inkludert

Gamle Dalavei Kv 1110:

Lengde 6405 meter

Rydding av kratt/skog i 3 meters bredde	11360 meter	kr 284 000
Bergmo bru, se egen rapport sak 2017/278	1 stk	kr 1 680 000
Geairaelva bru byttes til kulvert 2x Ø 1000 mm		kr 130 000
Lilleelva bru byttes til kulvert 2x Ø 1000 mm		kr 130 000
Rekkverk	305 meter	kr 167 750
Toppdekke asfalt	420 meter	kr 168 000
Sum kostnad Gamle Dalavei		**Kr 2 559 750**

Sum uten Bergmo bru Kr 879 750

Vinnelysveien Kv 1113:

Lengde 2540 meter

Rydding av kratt/skog i 3 meters bredde	2110 meter	kr 52 750
Grøfterensk	100 meter	kr 8 000
Toppdekke grus	2540 meter	kr 533 400
Sum kostnad Vinnelysveien		**Kr 594 150**

Oppgradering fra grus til asfalt 2,54 km beregnet til kr 482 600

Haugsethveien Kv 1111:

Lengde 2595 meter

Rydding av kratt/skog i 3 meters bredde	5190 meter	kr 129 750
Toppdekke grus	2540 meter	kr 533 400
Sum kostnad Haugsethveien		**Kr 663 150**

Oppgradering fra grus til asfalt 2,6 km beregnet til kr 493 050

Tørfossveien Kv 1112:

Lengde 1253 meter

Rydding av kratt/skog i 3 meters bredde	1170 meter	kr 29 250
Toppdekke grus	1013 meter	kr 212 730
Sum kostnad Tørfossveien		**Kr 241 980**

Oppgradering fra grus til asfalt 1,01 km beregnet til kr 192 470

Lilandveien Kv 1116:

Lengde 1120 meter

Rydding av kratt/skog i 3 meters bredde	2240 meter	kr 56 000
Toppdekke grus	1120 meter	kr 235 200
Sum kostnad Lilandveien		**Kr 291 200**

Oppgradering fra grus til asfalt 1,1 km beregnet til kr 212 800

Fossmoveien Kv 1117:

Lengde 1013 meter

Rydding av kratt/skog i 3 meters bredde	2026 meter	kr 50 650
Grøfterensk	2026 meter	kr 162 080
Toppdekke grus	1013 meter	kr 212 730
Sum kostnad Fossmoveien		**Kr 425 460**

Oppgradering fra grus til asfalt 1,01 km beregnet til kr 192 470

Svartfossveien Kv 1120:

Lengde 2338 meter

Rydding av kratt/skog i 3 meters bredde	3730 meter	kr 93 250
Stikkrenner Ø600 mm PP	2 stk	kr 60 000
Toppdekke grus	2338 meter	kr 490 980
Sum kostnad Svartfossveien		**Kr 644 230**

Oppgradering fra grus til asfalt 2,34 km beregnet til kr 444 220

Biltoveien Kv 1121:

Lengde 5000 meter

Rydding av kratt/skog i 3 meters bredde	10000 meter	kr 250 000
Grøfterensk	150 meter	kr 12 000
Toppdekke grus	5000 meter	kr 1 050 000
Sum kostnad Biltoveien		**Kr 1 312 000**

Oppgradering fra grus til asfalt 5 km beregnet til kr 950 000

Saraelvveien Kv 1122:

Lengde 3600 meter

Rydding av kratt/skog i 3 meters bredde	6080 meter	kr 152 000
Grøfterensk	200 meter	kr 16 000
Stikkrenner Ø600 mm PP	4 stk	kr 120 000
Saraelv bru, rekkverk	20 meter	kr 11 000
Toppdekke grus	3600 meter	kr 756 000
Sum kostnad Saraelvveien		**Kr 1 055 000**

Oppgradering fra grus til asfalt 3,6 km beregnet til kr 684 000

Nordkjosveien Kv 1128:

Lengde 3559 meter

Tas med i planen sammen med sentrumsveiene.

Løkenveien Kv 1130:

Lengde 900 meter

Rydding av kratt/skog i 3 meters bredde	1120 meter	kr 28 000
Stikkrenner Ø600 mm PP	3 stk	kr 90 000
Sum kostnad Løkenveien		**Kr 118 000**

Oppgradering fra grus til asfalt 0,9 km beregnet til kr 171 000

Myrslettveien Kv 1131:

Lengde 1031 meter

Rydding av kratt/skog i 3 meters bredde	1180 meter	kr 29 500
Stikkrenner Ø600 mm PP	1 stk	kr 30 000
Toppdekke grus	1031 meter	kr 216 510
Sum kostnad Myrslettveien		**Kr 276 010**

Oppgradering fra grus til asfalt 1,03 km beregnet til kr 195 890

Loppevoll Kv 1132:

Lengde 431 meter

Rydding av kratt/skog i 3 meters bredde	360 meter	kr 9 000
Stikkrenner Ø600 mm PP	1 stk	kr 30 000
Toppdekke grus	431 meter	kr 90 510
Sum kostnad Loppevoll		**Kr 129 510**

Oppgradering fra grus til asfalt 0,43 km beregnet til kr 81 890

Tretten Kv 1133:

Lengde 420 meter (1049 meter)

Rydding av kratt/skog i 3 meters bredde	400 meter	kr 10 000
Stikkrenner Ø600 mm PP	2 stk	kr 60 000
Dalelva bru, rekkverk	26 meter	kr 14 300
Toppdekke asfalt	420 meter	kr 168 000
Sum kostnad Tretten		**Kr 252 300**

Rungadalveien Kv 1134:

Lengde 935 meter

Rydding av kratt/skog i 3 meters bredde	1000 meter	kr 25 000
Stikkrenner Ø600 mm PP	1 stk	kr 30 000
Toppdekke grus	935 meter	kr 196 350
Sum kostnad Rungadalveien		**Kr 251 350**

Oppgradering fra grus til asfalt 0,94 km beregnet til kr 177 650

Fosnes Kv 1137:

Lengde 998 meter

Rydding av kratt/skog i 3 meters bredde	1580 meter	kr 39 500
Grøfterensk	220 meter	kr 17 600
Stikkrenner Ø600 mm PP	2 stk	kr 60 000
Toppdekke asfalt	998 meter	kr 399 200
Sum kostnad Fosnes		**Kr 516 300**

Straumfjordnes Kv 1138:

Lengde 2731 meter

Rydding av kratt/skog i 3 meters bredde	3910 meter	kr 97 750
Stikkrenner Ø600 mm PP	6 stk	kr 180 000
Skjellelva bru, Rekkverk mangler	26 meter	kr 14 300
Toppdekke asfalt	2871 meter	kr 1 148 400
Sum kostnad Straumfjordnes		**Kr 1 440 450**

Buktaveien Kv 1140:

Lengde 4091 meter

Grøfterensk	620 meter	kr 49 600
Stikkrenner Ø600 mm PP	8 stk	kr 240 000
Sansvarelva bru, Rekkverk mangler	26 meter	kr 14 300
Toppdekke grus	4091 meter	kr 859 110
Sum kostnad Buktaveien		**Kr 1 163 010**

Oppgradering fra grus til asfalt 4,09 km beregnet til kr 777 290

Hans Lillengs vei Kv 1141:

Lengde 400 meter

Toppdekke grus	400 meter	kr 84 000
Sum kostnad Hans Lillengs vei		**Kr 84 000**

Oppgradering fra grus til asfalt 0,4 km beregnet til kr 76 000

Strandbakken Kv 1074:

Lengde 471 meter

Rydding av kratt/skog i 3 meters bredde	180 meter	kr 4 500
Grøfterensk	425 meter	kr 34 000
Stikkrenner Ø600 mm PP	1 stk	kr 30 000
Sum kostnad Strandbakken		**Kr 68 500**

Fiskelvfaret Kv 1073:

Lengde 229 meter

Ingen behov registrert.

Sum kostnad Fiskelvfaret		**Kr 0**

Bærsletta Kv 1075:

Lengde 426 meter

Grøfterensk	50 meter	kr 4 000
Stikkrenner Ø600 mm PP	1 stk	kr 30 000
Sum kostnad Bærsletta		**Kr 34 000**

Bekkefaret Kv 1076:

Lengde 268 meter

Stikkrenner Ø600 mm PP	1 stk	kr 30 000
Sum kostnad Bærsletta		**Kr 30 000**

Hamnaveien Kv 1143:

Lengde 525 meter

Rydding av kratt/skog i 3 meters bredde	180 meter	kr 4 500
Stikkrenner Ø600 mm PP	2 stk	kr 60 000
Toppdekke grus	525 meter	kr 110 250
Sum kostnad Hamnaveien		**Kr 174 750**

Oppgradering fra grus til asfalt 0,53 km beregnet til kr 99 750

Elvebakken Kv 1146:

Lengde 1084 meter

Rydding av kratt/skog i 3 meters bredde	2168 meter	kr 54 200
Grøfterensk	70 meter	kr 5 600
Stikkrenner Ø600 mm PP	4 stk	kr 120 000
Toppdekke grus	1084 meter	kr 227 640
Sum kostnad Elvebakken		**Kr 407 440**

Oppgradering fra grus til asfalt 1,08 km beregnet til kr 205 960

Vaddasveien Kv 1145:

Lengde 5837 meter

Rydding av kratt/skog i 3 meters bredde	11230 meter	kr 280 750
Grøfterensk	20 meter	kr 1 600
Toppdekke grus	5837 meter	kr 1 225 770
Sum kostnad Vaddasveien		**Kr 1 508 120**

Oppgradering fra grus til asfalt 5,84 km beregnet til kr 1 109 030

3. Prioritering av tiltak

1. Bæreevnemålinger av veier
   Kostnad kr 150 000 (drift engangskostnad)
   Utføres 2020

2. Traktor for vegetasjonsrydding
   Kostnad kr 220 000 investering
   Utføres 2020

3. Opprusting av kommunale veier i prioritert rekkefølge

		Kostnad	Tillegg oppgradering til asfalt
Gråsandveien	2020	kr 895 000	kr 0
Rungadalveien	2020	kr 251 000	kr 178 000
Hans Lillengs vei	2020	kr 84 000	kr 76 000
Hamnaveien	2020	kr 175 000	kr 100 000
Ravelseidet ytre	2021	kr 777 000	kr 0
Tømmernesveien	2021	kr 1 088 000	kr 0
Røyelveien	2021	kr 748 000	kr 0
Haugsethveien	2022	kr 663 000	kr 493 000
Tørfossveien	2025	kr 242 000	kr 192 000
Lilandveien	2022	kr 291 000	kr 213 000
Fossmoveien	2022	kr 426 000	kr 192 000
Elvebakken	2023	kr 407 000	kr 206 000
Vaddasvegen	2023	kr 1 508 000	kr 1 109 000
Vinnelysveien	2024	kr 595 000	kr 483 000
Saraelvveien	2024	kr 1 055 000	kr 684 000
Buktaveien	2024	kr 1 163 000	kr 777 000
Strandbakken	2024	kr 69 000	kr 0
Bærsletta	2024	kr 34 000	kr 0
Bekkefaret	2024	kr 30 000	kr 0
Svartfossveien	2025	kr 644 000	kr 444 000
Biltoveien	2025	kr 1 312 000	kr 950 000
Løkenveien	2026	kr 188 000	kr 171 000
Myrslettveien	2026	kr 276 000	kr 196 000
Loppevoll	2026	kr 130 000	kr 82 000
Tretten	2026	kr 252 000	kr 0
Krakenesveien	2026	kr 644 000	kr 394 000
Straumfjordnes	2027	kr 1 440 000	kr 0
Fosnes	2027	kr 516 000	kr 0
Hestvikveien	2028	kr 215 000	kr 0
Hamneideveien	2028	kr 185 000	kr 0
Latterveien	2028	kr 317 000	kr 0
Spåkenesveien	2028	kr 344 000	kr 0

		Kostnad	Tillegg oppgradering til asfalt
Rotsundelvdalen, andel	2029	kr 1 158 000	kr 0
Rotsundelv, andel	2029	kr 1 557 000	kr 0
Gamle Dalavei	2030	kr 880 000	kr 0
Kildalveien	2030	kr 1 063 000	kr 1 041 000

4. Asfaltering av kommunale veier 2 millioner, årlig sum
   Årlig prioritering gjøres av hovedutvalg for Miljø,- plan og utvikling

5. Utbedring av Rotsundelv bru, se sak 2017/278 (prioritert foran Bergmo grunnet nærhet til sjø)
   Kostnad kr 1,04 mill
   Utføres i 2021

6. Utbedring av Bergmo bru, se sak 2017/278
   Kostnad kr 1,68 mill
   Utføres i 2021

Nordreisa kommune
Ráissa suohkan
Raisin komuuni

Arkivsaknr: 2015/2511-17
Arkiv: K44
Saksbehandler: Dag Funderud
Dato: 11.05.2019

Saksfremlegg

Utvalgssak	Utvalgsnavn	Møtedato
33/19	Nordreisa miljø-, plan og utviklingsutvalg	23.05.2019
67/19	Nordreisa miljø-, plan og utviklingsutvalg	04.09.2019

Forslag om kommunal forskrift hundekjøring

Henvisning til lovverk:

Vedlegg
1 Forslag til forskrift hundekjøring

Saksprotokoll i Nordreisa miljø-, plan og utviklingsutvalg - 23.05.2019

Behandling:

Miljø,-plan og utviklingsutvalget fremmet følgende forslag:
Miljø,- plan og utviklingsutvalget ønsker ikke å legge vedlagt forslag til lokal forskrift ut på høring nå.
Miljø,- plan og utviklingsutvalget henstiller kommunen ved ordfører om å innkalle leder fra hhv. Nordreisa bonde- og småbrukerlag, Kjelleren grendelag, Nordreisa bondelag, Statskog, hundekjørerlaget, både idrett og næring representanter til mekling ved ekstern mekler for å komme fram til en omforent løsning om barmarkkjøring for hundespann. Partene bes også om å finne en god løsning for vinterløyper.
Det settes en frist til 1.november 2019 med å komme fram til en minnelig løsning i mekling for de berørte parter. Er det ikke kommet en løsning i saken innen tidsfristen tas saken opp i Miljø,-plan og utviklingsutvalget for videre behandling av saken

Fellesforslag ble satt opp mot rådmannens innstilling. Fellesforslag ble enstemmig vedtatt.

Vedtak:

Miljø,- plan og utviklingsutvalget ønsker ikke å legge vedlagt forslag til lokal forskrift ut på høring nå.
Miljø,- plan og utviklingsutvalget henstiller kommunen ved ordfører om å innkalle leder fra hhv. Nordreisa bonde- og småbrukerlag, Kjelleren grendelag, Nordreisa bondelag, Statskog, hundekjørerlaget, både idrett og næring representanter til mekling ved ekstern mekler for å komme fram til en omforent løsning om barmarkkjøring for hundespann. Partene bes også om å finne en god løsning for vinterløyper.

Det settes en frist til 1.november 2019 med å komme fram til en minnelig løsning i mekling for de berørte parter. Er det ikke kommet en løsning i saken innen tidsfristen tas saken opp i Miljø,-plan og utviklingsutvalget for videre behandling av saken

Rådmannens innstilling

Miljø- plan og utviklingsutvalget vedtar å legge vedlagte forslag til lokal forskrift ut på høring.

Saksopplysninger

Nordreisa kommune har et aktivt hundekjøremiljø som har drevet med aktiv trening de siste 20-30 åra. Antall hundekjørere og hunder har økt de siste åra.

Nordreisa hundekjørerlag har hatt avtale med Statskog om bruk av området i Kjelleren i Reisadalen siden tidlig på 2000 tallet. Tromsø Villmarksenter har hatt en avtale med Statskog om treningsområde i området Bergskog/Liland i ca 10 år.

De siste tre til fem åra har det blitt større og større konflikt mellom hundekjørerne og bønder i området i Kjelleren i Reisadalen. Bøndene mener hundekjøring skremmer sauene vekk fra beiteområdene og at lam skilles fra mødre. I tillegg har naboer og andre klaget på støy fra hundegårder.

Hovedkonflikten omhandler barmarkskjøring på høsten, men slik kommunen oppfatter det så har dette igjen medført konflikt for vinterkjøringen med stenging for kjøring over enkelte eiendommer.
Med bakgrunn i denne konflikten er det avholdt mange møter med partene og kommunen fra 2015 og fram til nå, og kommunen vedtok høsten 2017 oppstart av arbeidet med detaljreguleringsplan for hundekjøring for området i Bergskog/Liland. (det samme området som Tromsø Villmarksenter bruker) Forslaget til plan med møtt med stor motstand fra hus- og hyttenaboer til området. Med dette som bakgrunn varslet Nordreisa hundekjørerlag at de ikke var interessert i dette området. Dette medførte igjen at Miljø, plan og utviklingsutvalget i oktober 2018 vedtok å stanse planarbeidet.
Konflikten er med det ikke løst og partene har ved flere anledninger bedt kommunen om å jobbe videre for å finne løsninger. Vinteren 2019 har det vært møter mellom kommunen og Statskog for å drøfte om hundekjøring kan gjøres i et område.
Gjennom disse drøftingene er Tørfossmoen fremmet som nytt forslag, men da krever Statskog at de to gamle områdene Kjelleren og Bergskog stenges gjennom en kommunal forskrift hjemlet i Friluftslovens § 2 andre ledd.
Forslaget ble drøftet med hundekjørere og bønder i møter 11.04.2019. Begge parter var positive til hovedtanken, men det er fortsatt uenighet om noen detaljer.

Endelig forslag til forskrift med kart er presentert for partene 14.05.2019. Oppsummert så stiller bønder og naboer i Kjelleren seg positivt til forslaget til forskrift. De er også positive til åpning av Tørfossmoen, men påpeker at da må hundekjøringen skje innenfor området. De ønsker ikke kjøring i randsonen til området.
Det ønskes ikke hundekjøreløype på vintertid i området på østsiden av Reisadalen fra Røyelen og sørover på privat eiendom.

Hundekjørerlaget har følgende holdning til forslaget:

1. Tørfossmoen med tilrettelegging av ca 12-14 km med løype uten ferdselsrestriksjoner i forhold til treningsfelt for jakthunder og elgjakt. Avtale på 40 år med grunneier må foreligge. (spillemiddelsøknader krever avtale, intensjonsavtale holder ikke)
2. At løyper utafor sperregjerde i Kjellerskogen kartfestes og legges inn i sti og løypeplan.
3. At økonomisk kompensasjon for flytting av treningsområde avtales før flytting skjer
4. At hundekjørerløyper tegnes inn og godkjennes i sti og løypeplan, med mulighet for løypekjøring med scooter. Avtale med grunneiere er kommunens ansvar. Dette avklares før områder stenges for barmarkskjøring.

Hundekjøring med vogn eller ATV med motoren avslått på sommerstid og med slede på vinteren er lov jf allemannsretten i Friluftsloven. Hvis det kjøringen medfører tilrettelegging eller hogst av skog, må det innhentes tillatelse fra grunneier.

Forslag til forskrift

Friluftslovens § 2 andre ledd åpner for at kommunen gjennom en forskrift kan begrense ferdsel i deler av kommunen. Forslag til forskrift innfører forbud mot hundekjøring med vogn eller ATV i to områder i Reisadalen, i Kjelleren og Bergskog/Liland jf kart, i perioden 1.mai til 15.november eller til det har etablert seg et tilstrekkelig snødekke.
Hovedhensikten med å stenge disse områdene er å begrense konflikten og sjenansen som kjøring med hundespann kan medføre for andre brukergrupper. Formålet er også å konsentrere slitasjen på naturgrunnlaget som kjøring med hundespann medfører til spesielt anviste traseer.

Områdene

Områdene som omfattes av forskriften er de to områdene som er brukt fram til nå. Begrensing av områdene fremgår av kartet under. For Kjelleren følger forslaget Fv 865 i vest, linje inn til munningen av Moskodalen i nord, følger så fjellfoten i øst og til Skogstad i sør og så tilbake til Fv865.

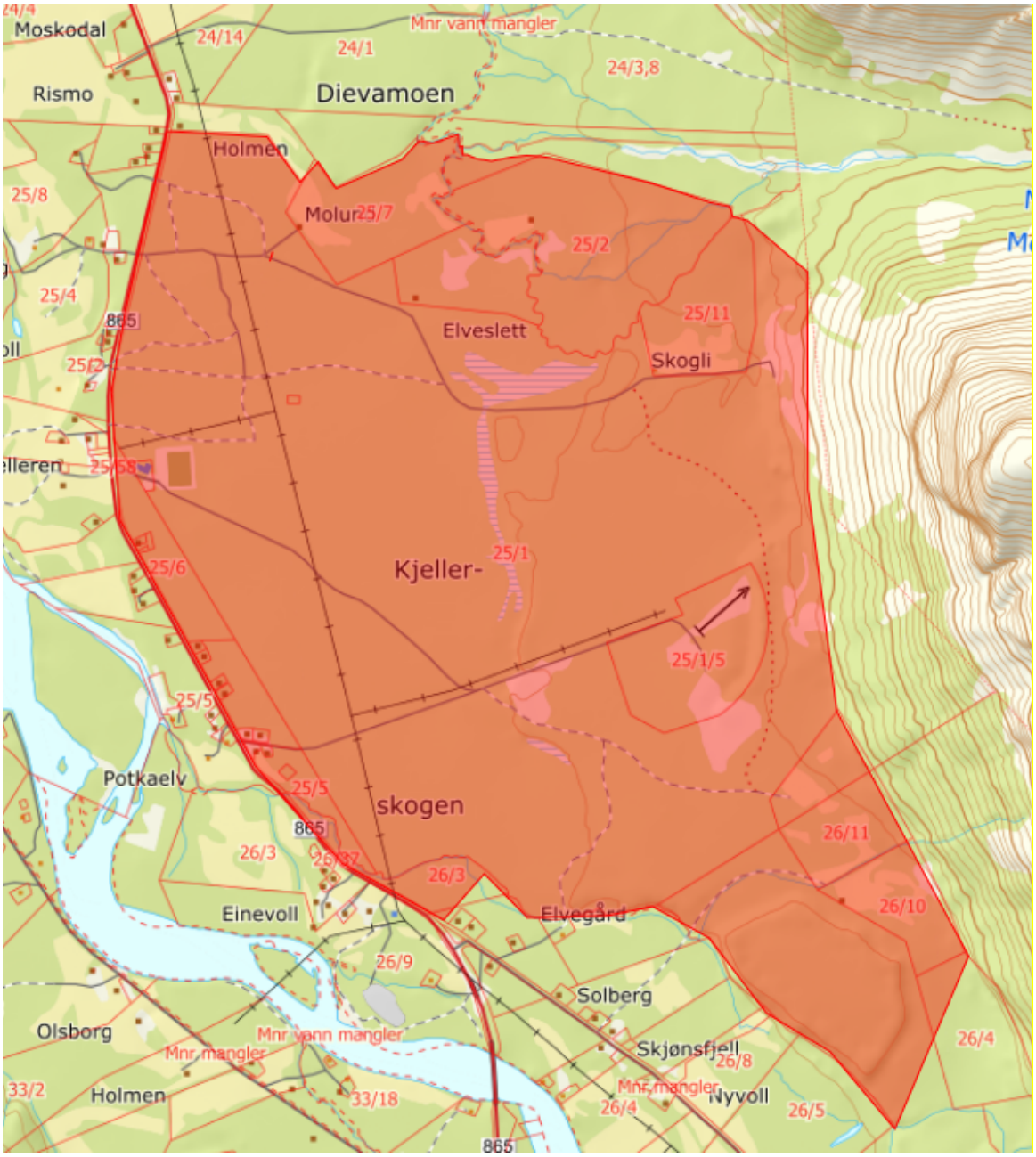

Kart over området i Kjelleren

For Bergskog/Liland følger det en grense sør for Liland i nord, Fv 865 i vest, Josvannet i sør og fjellfoten i vest.

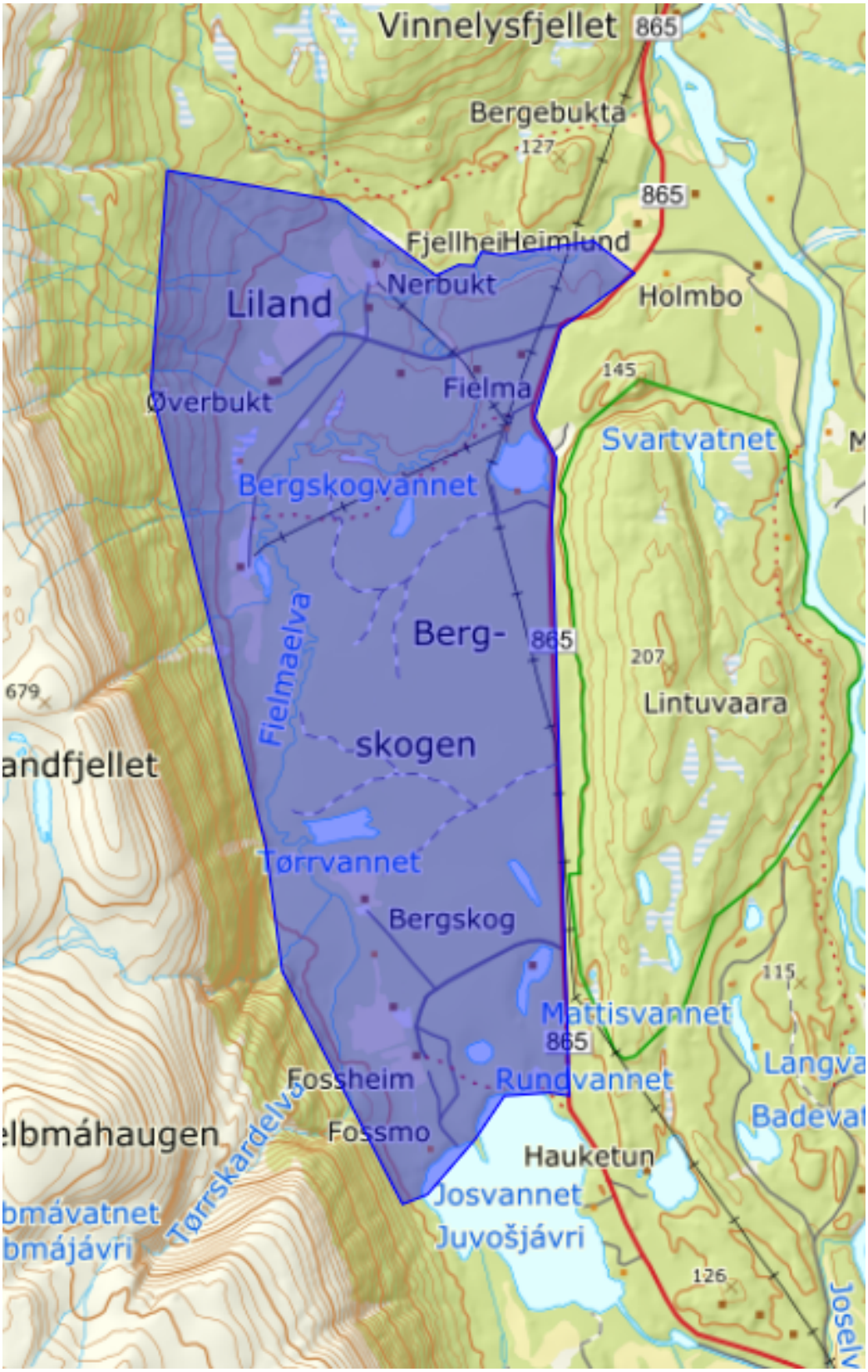

Kart over området Bergskog/Liland

Nytt område kjøring med hundespann

Det foreslås å opprette et nytt område i området Tørfossmoen. Områdets begrensning vises i kart under. Det følger Fv 865 i øst, Tyvdalen i sør, fjellfoten i vest og eiendomsgrense Statskog i sør.

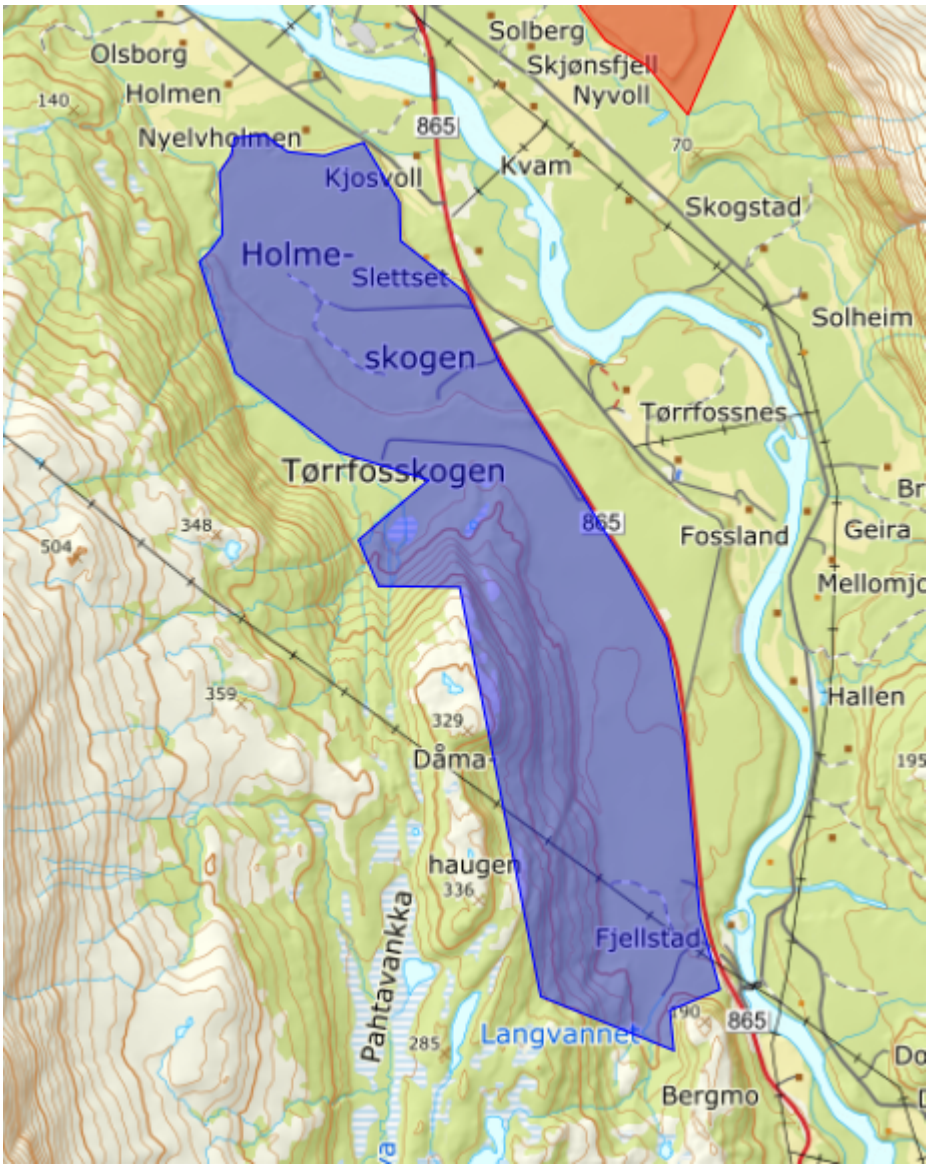

Kart over området Tørfossmoen

Lovgrunnlag

Friluftsloven § 2 annet ledd:

"såfremt ikke kommunen med samtykke av eieren eller brukeren har forbudt slik ferdsel på nærmere angitte strekninger. Kommunens vedtak må stadfestes av fylkesmannen."

Etter denne paragrafen kan kommunen vedta en lokal forskrift og forby en spesifikk type aktivitet innenfor et kartfestet område. I dette tilfelles fremmes det forslag om å forby kjøring med hundespann.

Vurdering - Naturmangfoldloven

Naturmangfoldloven §§ 7-12
Jf. §7 skal prinsippene i §§ 8 til 12 skal legges til grunn som retningslinjer ved utøving av offentlig myndighet, herunder når et forvaltningsorgan tildeler tilskudd, og ved forvaltning av §8 fast eiendom. Vurderingen etter første punktum skal fremgå av beslutningen.
Når det gjelder kunnskapsgrunnlaget (§8) omfatter dette Kjellerskogen og Bergskogen områder som skal stenges for trekkhundtrening og Tørfossmoen som åpnes.

Ut i fra tidligere treningsfelter for hundekjøring med vogn/ATV, vet man at aktiviteten volder stor slitasje på markdekket i de traseene der det kjøres, spesielt på våtmark og lyngmark der dekkene river plantedekket og planter utgår eller har lang reetableringstid på grunn av slitasje. Dette er et av argumentene som har vært brukt fra begge sider i nevnte konflikt. Begge parter påpeker ulik slitasjegrad utfra hvilket ståsted man har. Fra beitenæringa er det hevdet stress på bufe og tap av beiteområder da det ikke er forenelig med hundekjøring med vogn/ATV i beitesessongen og spesielt ikke i sanketiden, motparten anser det som lite problematisk der det hevdes at beitedyr ikke nevneverdig påvirkes av kjøringen. Vilt vil etter all sannsynlighet også trekke ut av området i de tider da det trenes mye av flere utøvere inn mot senhøsten. Alle tre områdene er blandingsskog av lav og middels bonitet med dominans av furu med lyngdekke på bakkenivå.

§ 9. Førevarprinsippet
Ut fra eksisterende kunnskap i saken vil man i Kjellerskogen tilrettelegge for stabil bufedrift og mindre konflikt med naboer selv om man her fremdeles vil ha bosetting med hundegårder. Bergskogområdet må sees i tilknytning til artsutbredelse fra Lindovara naturreservat som har en stor variasjon i plante og dyreliv.
På Tørfossmoen er det få registrerte miljøverdier i Artsdatabanken. Registreringene ligger til fjellfoten og er har status LC – livskraftig. Her legges traseer til tidligere kjørespor og tømmerleder hvor en vurder at risiko for skade på miljøverdiene og naturmangfoldet for øvrig på strekningen er moderat til liten, og har derfor ikke funnet behov for å benytte føre-var-prinsippet i naturmangfoldlovens § 9. Nye traseer vil bli lagd der man ser det nødvendig for å knytte sammen sløyfer slik at det blir sammenhengende løypenett, her vil man bruke traseer som ikke kommer i konflikt med naturmangfoldets verneverdier av sårbare eller truede arter i rødlista.

§ 10 Økosystemtilnærming og samlet belastning
Ang samlet belastning vil man her stenge to områder der det ene er i tilknytning til Lindovara naturreservat og arter som har flere verneverdier knyttet til rødlista både når det gjelder flora og fauna. Det er også kjent at kjerneområde for planter, fugler og dyr ikke bare har tilhold på et geografisk avgrenset sted, men har spredningseffekt utover sitt habitat. Skogsfugl bruker både Bergskogen og Vinnelyslia som beiteområder i tilknytning til Lindovara som spill og hekkeområde på grunn av gammelskogen. Naturlig vil det være artsutbredelse ut fra Lindovara mot Bergskogen siden det her er samme vegetasjonstype i furuskog. Området i lia ovenfor Tørfossmoen har Nordreisa Jeger og fisk avtale om treningsområde før opphør av ordinær båndtvangstid om trening av fuglehunder før jakt og jaktprøver. Det ansees ikke at forslag til ny treningsområde vil komme i konflikt med dette treningsområdet.

Ved samordning av hundemiljøene vil man oppnå flere fordeler for reindrifta både for reinbeitedistrikt (Rdb.) 35 Fàvrrosorda og 36 Cohkolat ja Biertavàrri. Ved at man samler fuglehund- og trekkhundtrening til ett område da spesielt i sopptiden for rein der Bergskogen har et godt soppdekke av rødskrubb og brunskrubb som beites av rein og elg.

§ 11. Kostnadene med miljøforringelse skal bæres av tiltakshaver
Eventuelle miljøforringelser utover det som tilrettelegges etter avtale mellom Hundekjørerlaget og Statskog skal tiltakshaver bære kostnadene ved gjenopprettelse.

§12. Miljøforsvarlige teknikker og driftsmetoder
Etter det man kan se vil et tilrettelagt løypenett kunne brukes uten at man her kommer i konflikt med verneverdier etter naturmangfoldloven dersom traseene legges på en slik måte at det ikke er til hinder for dyreliv og friluftsinteresser i området. En viss slitasje i traseene må forventes ettersom det vil trenes hyppig og med et anselig antall hundekjørere. Det planlegges at traseer vil bli forsterket med grus etter hvert.

Kjøring på snødekt mark
Hundekjøring på snødekt mark er lov i hht Friluftloven, men gjøres det hogst eller annen tilrettelegging kreves tillatelse fra grunneier. Fra enkelte grunneiere i Kjelleområdet er det motstand mot kjøring om vinteren. Kommunen kan ikke regulere denne kjøringen på vinterstid. Skal det etableres en fast vinterløype gjennom Reisadalen må dette gjøres gjennom skriftlige avtaler med grunneierne som berøres.

Vurdering

Konflikten rundt hundekjøring i området Kjelleren har pågått de siste tre –fem åra. Det har vært mange møter med partene, det har vært prøvd å lage en detaljreguleringsplan i Bergskog, men en har fram til nå ikke kommet fram til noen løsning. Partene har anmeldt hverandre og det har vært møter mellom partene hos Regionlensmann i januar i år.

I samtaler mellom kommunen og Statskog SF er det kommet fram et nytt forslag om å åpne Tørfossmoen for hundekjøring, mens Kjelleren og Bergskog/Liland stenges for hundekjøring. Statskog ønsker nå å samle all kjøringen i ett område og de vil inngå en langsiktig leieavtale (40 år) med Nordreisa hundekjørerlag. (en slik langsiktig avtale åpner for at hundekjørerlaget kan søke tippemidler)

Forslaget er et kompromissforslag. Det betyr at ingen er helt fornøyd, men i arbeidet med å finne løsninger mener vi partene må være villige til å gi noe for at en skal kunne komme fram til en løsning.

Denne konflikten berører både Friluftslovens § om allmenhetens frie bruk av utmark og den berører bøndenes beiterett. Forslaget er et kompromissforslag. Alternativet, etter kommunens mening, er at partene tar saken til jordskifteretten. Kommunen håper dette forslaget bifalles slik at en slipper å bruke rettssystemet til denne saken.

Hjemmel: Fastsatt av Nordreisa kommunestyre XX.XX.2019 med hjemmel i lov 28.juni 1957 nr 16 om friluftsliv § 2 annet ledd. *Stadfestet av Fylkesmannen i Troms og Finnmark XX.XX.2019 med hjemmel i lov av 28.juni 1957 nr. 16 om friluftsliv § 2* annet ledd.

§ 1. Virkeområde

Forskriften gjelder forbud mot kjøring med hundespann i Nordreisa kommune for de områder som er vist på kart vedlagt denne forskriften.
Med hundespann her menes hundefører og to eller flere hunder spent inn for å trekke et redskap (vogn, ATV m.m.). Forbudet gjelder for tidsrommet 1. mai til 15. november, eller til det har etablert seg et tilstrekkelig snødekke.

§ 2 Formål

Formålet med forskriften er å begrense konflikten og sjenansen som kjøring med hundespann kan medføre for andre brukergrupper. Formålet er også å redusere slitasjen på naturgrunnlaget som kjøring med hundespann medfører.

§ 3 Forbud mot kjøring med hundespann

Forbudet gjelder de områdene som er vist på kart vedlagt denne forskriften.

§ 4 Ikrafttredelse

Forskriften trer i kraft fra det tidspunkt den er kunngjort i Norsk Lovtidend.

Nordreisa kommune
Ráissa suohkan
Raisin komuuni

Arkivsaknr: 2019/920-2
Arkiv: 1942/10/47

Saksbehandler: Sigrid Birkelund

Dato: 28.08.2019

Saksfremlegg

Utvalgssak	Utvalgsnavn	Møtedato
68/19	Nordreisa miljø-, plan og utviklingsutvalg	04.09.2019

Søknad om dispensasjon og oppføring av tilbygg og garasje 1942/47/10

Henvisning til lovverk:
Plan- og bygningsloven: Kapittel 19 Dispensasjon,
Reguleringsplan: Sørkjosen vest B. 19421979_002

Vedlegg:
1 Søknad om tillatelse til tiltak på gnr. 1942/10/47
2 Opplysninger om tiltaks ytre rammer og bygningsspesifikasjon
3 Søknad om dispensasjon fra reguleringsplanenes bestemmelser om utnyttelsesgrad
4 Situasjonskart
5 Byggetegninger
6 Erklæring om ansvarsrett
7 Overordnet brannstrategi
8 Bilder
9 Nabovarsel (runde1)
10 Nabovarsel (runde2)
11 Søknad om dispensasjon fra reguleringsplanenes bestemmelser om utnyttelsesgrad
12 Vedlegg til byggesak
13 søknad om dispensasjon fra TEK17

Rådmannens innstilling

Med hjemmel i plan- og bygningsloven § 19-2 avslås dispensasjon fra reguleringsplanen 19421979_002 *Sørkjosen vest B* vedrørende oppføring av garasje utenfor byggegrense til vei. Dette begrunnes med at oppføring av garasje så nært veien vil føre til ulemper og restriksjoner for brøyting og vedlikehold av offentlig vei. Dermed blir hensynene bak reguleringsplanen vesentlig tilsidesatt og en dispensasjon kan ikke gis.

Med hjemmel i plan- og bygningsloven § 19-2 gis dispensasjon fra reguleringsplanen 19421979_002 *Sørkjosen vest B*, for oppføring av garasje som maksimalt kan bygges 5,5 meter fra veikant på gnr. 47 bnr. 10. Dette tilsvarer 7,8 meter fra senterlinjen på Meierivegen. Med dette kan brøyting og vedlikehold av offentlig vei gjøres uhindret.

Med hjemmel i plan- og bygningsloven § 19-2 gis det ikke dispensasjon fra TEK17 § 12- 6 ledd 5 bokstav b). Krav om tilgjengelighet for korridor i første etasje på toetasjesfløyen skal oppfylles. Dette begrunnes med at tiltaket har konsekvens for tilgjengelighet til boenhet(er) og

ulempene med å gi dispensasjon er større enn fordelene. Det er mulig å gjøre tilpasninger slik at korridoren oppfyller kravene til tilgjengelighet uten at kostnadene med dette blir vesentlig. Vi viser til alternativ forslag for korridoren. Nye tegninger av bygget skal sendes inn ved søknad om ferdigattest.

Med hjemmel i plan- og bygningsloven 2008 (pbl 2008) §§ 20-1, 20-2 og 21-4 godkjennes søknad om byggetillatelse mottatt 15.08.2019 for oppføring av tilbygg og garasje i samsvar med gitt dispensasjoner, på gnr. 47 bnr. 10.

Det vises for øvrig til søknadens vedlagte tegninger, situasjonskart og erklæringer om ansvarsrett.

Saksopplysninger

Joda eiendom AS søker om oppføring av garasje og tilbygg til det tidligere Røde-kors hjemmet på, gnr. 47 bnr. 10 i Sørkjosen. Tilbygget som skal oppføres skal inneholde to nye boenheter. Det søkes om dispensasjon fra utnyttelsesgraden på eiendommen og det søkes om dispensasjon fra byggrensen i reguleringsplan Sørkjosen vest B, for oppføring av garasje mot Meierivegen.

Tiltaket er nabovarslet to ganger. I første nabovarsel skulle garasjen blitt plassert lengre vestover, lengre opp i bakken. Nabo på gnr. 47 bnr. 85 mente dette var en dårlig løsning i forhold til at garasjen da ville ha ligget rett foran hans enebolig. Joda eiendom AS har da valgt å flytte bygget lengre ned mot vei. Dette resulterer i at det må søkes om dispensasjon for oppføring av bygg utenfor bygglinja.

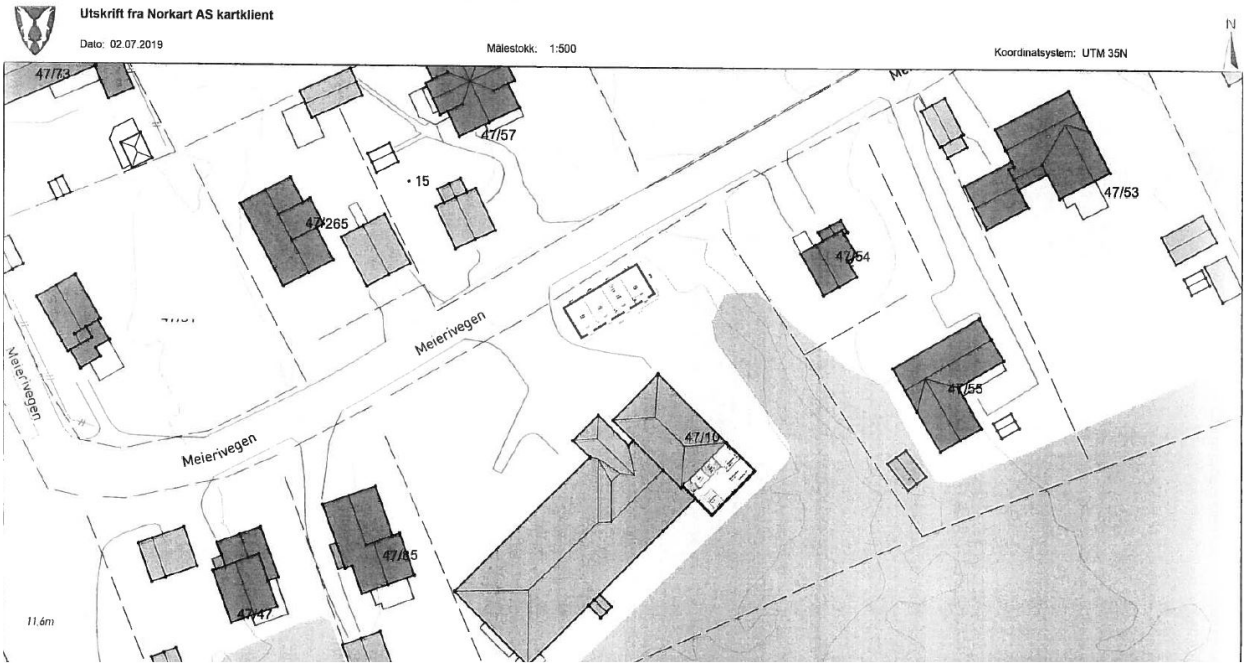

Bygget har en tidligere historie der bygget ble oppført som Røde-kors bygg, boliger for eldre. I ettertiden har det gitt tillatelser til dette:

- KST 0013/04- Bruksendring av hybeldelen av bygget. Tillatelse faller bort hvis dersom omregulering av arealet ikke godkjennes.

- KST 0030/05- Søknad om omregulering av reguleringsplan fra offentlig formål til bolig/ næringsvirksomhet.

Bygget har etter at disse tillatelsene var blitt gitt, brukt som utleieboliger, i en blanding av bolig/ næringsvirksomhet. Bygget brukes i dag som boenheter til langtids- og kortidsutleie. Bygget har tilsammen med det søkte tiltaket, 15 hybelleiligheter i bygget og 3 leiligheter.

Det søkes om dispensasjon fra reguleringsplan for utnyttelsesgraden på eiendommen. Ved nærmere lesing av vedtak gitt KST 0030/05 er det allerede avsatt en utnyttelsesgrad på 30% til eiendommen. Eiendommen med tilbygget har en utnyttelsesgrad på 26,7 % Dette betyr at det ikke behøver dispensasjon fra reguleringsplanen angående utnyttelsesgraden.

Eiendommen er med i den nye detaljreguleringen i Sørkjosen som er under behandling. Formålet på eiendommen er i den nye planen regulert til BKB3 bolig/ forretning /kontor. Eiendommen har i den nye reguleringsplan en utnyttelsesgrad på 60% BYA.

Utdrag fra den nye detaljreguleringen § 2.14.1 Bygningenes karakter:
Innenfor areal regulert til bolig/kontor/forretning BKB 3 tillates det oppført bygninger der formålet er bolig, kontor og/eller forretningsvirksomhet eller en kombinasjon av disse. Innenfor BKB 3 vil virksomhet tilknyttet utleie av rom/hotellvirksomhet kunne tillate.

Den nye reguleringsplanen for dette området forventes ferdigbehandlet i løpet av vinteren 2019/2020.

Total Brannsikring AS har erklært ansvarsrett som ansvarlig prosjekterende for brannkonsept til tilbygget. Overordnet brannstrategi er lagt ved for bygget. I denne er 1. etasjesfløya antatt at det kan være hotell og 2. etasjes fløyen til boenheter. Hvis 1. etasjes fløyen skal brukes til hotell/ overnattingsbygg i fremtiden, skal det søkes om bruksendring etter plan- og bygningsloven. Da skal det også foreligge samtykke fra arbeidstilsynet.

Vurdering

Søknad om dispensasjon fra TEK17 § 12- 6 ledd 5 bokstav b).
I toetasjes fløyen var det allerede før Løvoll kjøpte eiendommen, bygget to leiligheter. En i hver etasje. Det ene var da tatt i bruk som et midlertidig kontor. Disse er noe nyere enn resterende bygg. Med dette var også korridorene på plass i bygget. Korridoren i denne fløyen er på 1,3 meters bredde i første etasje.

Bygg med kun boenheter under 50 m^2 har unntatt krav i forhold til planløsning og tilgjengelighet i korridorer (Veiledning til TEK17). Da det ikke er kun boenheter i bygget som har bruksareal under 50 m^2 gjelder fortsatt krav for tilgjengelighet for korridorer. Kravet gjelder for korridorer i byggverk for publikum og for boenheter, er etter TEK17 § 12-*6* ledd 5 bokstav b og ledd 6 bokstav a *Kommunikasjonsvei*:

- *Korridorer og svalganger skal ha fri bredde på minimum 1,5 m. I lange korridorer skal det avsettes tilstrekkelig areal til at to rullestolbrukere kan passere hverandre. Strekninger under 5,0 meter der det ikke er dør, kan ha fri bredde på minimum 1,2 m.*

Dette betyr at korridoren til den nye leiligheten er for smal i forhold til krav etter dagens TEK17. Løvoll AS søker dermed om fravik fra plan og bygningsloven § 31-2 for eksisterende bygg.

Vurderingen av dette:

- Korridoren er allerede oppført før TEK10 ble iverksatt i 2010. Dette betyr at korridorene på dette tidspunktet var godkjent.
- Det foreligger brannprosjektering for tilbygget. Sikkerheten for helse og sikkerhet er ivaretatt.
- Kostnadene øker betraktelig for å utvide gangen 20 cm.
- Det er kun to leiligheter som er tilknyttet denne korridoren i første etasje. Én av disse leilighetene var allerede oppført. I andre etasje er det kun den nye leiligheten som har en smalere passasje under 5 meter. Korridoren på det smaleste er kun 4,5 meter, noe som tilsier tillatt størrelse for korridor under 5 meter. For å komme til denne leiligheten må det kunne brukes trapp, noe som en rullestolbruker ikke vil bruke uansett.
- Resterende av leilighetene i vest-fløya holder kravene til korridor. Dette betyr at flesteparten av disse leiligheten vil holde kravene til planløsning.
- Ved å bygge ut tilbygget på denne siden, gjør at den nye leiligheten må ha korridor. Dette er den eneste løsningen som går an for å koble sammen denne boenhet til eksisterende bygg.
- Minuset blir at det er en leilighet som ikke har tilgjengelighet for rullestol i en første etasjesfløya. Dette er viktig å oppfylle, slik at det på sikt vil være boenheter som er universelt utformet og tilgjengelig med rullestol.

I en konklusjon kan vi ikke se at det skulle lønne seg og endre en allerede eksisterende korridor som kun er 20 cm for smal som en konsekvens av det skal oppføre kun én ekstra leilighet. Likevel ønsker vi at boenheter oppfyller disse kravene med tilgjengelighet for rullestolbrukere. Hvis korridoren ikke endres/tilrettelegges, vil ingen av boenhetene i toetasjesfløyen være tilgjengelig for rullestolbrukere. Vi ønsker at dette oppfylles og kommer med en **alternativløsning for korridoren:**

- Branncelleveggen i korridoren utvides med 20 cm ved at vaskeromsveggen og veggen mot leilighet 23 flyttes, samt at boden på det nye tilbygget også bygges 20 cm lengre inn. Dette fører til at resterende strekning av korridoren blir på under 5 meter, uten dør mot korridor. Dør til toalett må da flyttes på innsiden av vaskerommet, altså inngang fra vaskerommet. Dør til ny bod må ikke gå ut i korridor, men inn i rommet. Med dette oppfylles kravet til tilgjengelighet.

Konklusjon for dispensasjon:
Dispensasjon fra loven og forskriften skal særlig vektlegge konsekvensen for helse, miljø, sikkerhet, jordvern og tilgjengelighet. Tilgjengelighet til en ny boenhet er en av de kravene for tilgjengelighet som er relevant å vektlegge. Selv om dette er et eldre bygg og med enn eldre korridor, ønsker vi at kravet om tilgjengelighet til en ny boenhet blir oppfylt.

Vi har funnet en alternativløsning for korridoren som et eksempel på dette og viser til at det er mulig å oppfylle kravene. Vi kan dermed ikke se at fordelene med å gi dispensasjon er større enn ulempene, og en dispensasjon fra TEK17 § 12- 6 ledd 5 bokstav b) blir ikke gitt.

Plan- og bygningsloven § 19-2 *Dispensasjonsvedtaket*
Dispensasjon kan ikke gis dersom hensynene bak bestemmelsen det dispenseres fra, eller hensynene i lovens formålsbestemmelse, blir vesentlig tilsidesatt. I tillegg må fordelene ved å gi dispensasjon være klart større enn ulempene etter en samlet vurdering. Det kan ikke dispenseres fra saksbehandlingsregler.

Ved dispensasjon fra loven og forskriften til loven skal det legges særlig vekt på dispensasjonens konsekvenser for helse, miljø, jordvern, sikkerhet og tilgjengelighet.

Søknad om dispensasjon fra byggrensen mot vei i reguleringsplan Sørkjosen Vest B:
Det søkes om dispensasjon for oppføring av garasje utenfor byggrensen til reguleringsplanen. Garasjen blir ført opp ca. 5 meter fra senterlinjen på Meierivegen. For å holde seg innenfor byggrensen i reguleringsplan, må man bygge 10 meter fra senterlinjen fra vei.

Joda Eiendom AS har ikke i sin dispensasjonssøknad grunngitt hvorfor de ønsker garasjen så nært veien. Terrenget er utformet i området slik at det er høydeforskjell mellom kommunal vei og eiendom.

Ved vurderingen om vi kan gi en slik tillatelse, er det nærheten til kommunal vei som er relevant. Det er ca. kun 2,3 meter fra veikant til garasje og det er til ulempe for kommunalt vedlikehold av vei. Så nær plassering vil gi endrede forhold som kan påvirke veiforhold negativt. Bygning skal ikke medføre restriksjoner for brøyting av offentlig vei, også ved store snømengder. Dette uavhengig om terrenget på eiendommen er litt høyere enn kommunal vei.



Konklusjon for dispensasjon:
Det vil føre til ulemper og restriksjoner for brøyting og vedlikehold av offentlig vei ved at garasjen føres opp så nært veien. Dermed blir hensynene bak reguleringsplanen vesentlig tilsidesatt og en dispensasjon kan ikke gis. Men, vi kan tillatte at garasjen kan plasseres utenfor byggelinje, men likevel minst 5,5 meter fra veikant, tilsvarer 7,8 meter fra senterlinje vei.

Dette har ingen konsekvens for helse, miljø, jordvern, sikkerhet og tilgjengelighet.

Dermed gis det dispensasjon til endret avstand på garasjen maksimalt kan bygges minst 5,5 meter fra veikant, tilsvarer 7,8 meter fra senterlinje vei. Formålsbestemmelsene i reguleringsplanen blir da ikke vesentlig tilsidesatt og en slik tillatelse kan gis.

SAKSUTREDNING/BEGRUNNELSE FOR VEDTAKET:

Nabovarsling:
Naboer og gjenboere er varslet iht. pbl 2008 § 21-3 og SAK10 § 5-2.

Gjennomføringsplan:
Gjennomføringsplan foreligger jf pbl 2008 § 21-2, og SAK10 § 5-3

Godkjenning av foretak for ansvarsrett:
Foretak med eller uten sentral godkjenning som søker ansvarsrett, bekrefter ved søknad at de oppfyller pbl 2008 § 23-3 og SAK10 §§ 9-1 og 9-2 til ansvarsrett for omsøkte fagområder. Det er ansvarlig søkers ansvar å påse at alle fag er dekket med ansvarsrett før arbeidet igangsettes jf pbl § 23-4.

Til arbeid som krever ansvarsrett og som ansvarlig foretak selv ikke utfører eller har nødvendig kompetanse for å utføre, skal ansvarlig foretak forvisse seg om at innleid foretak tilfredsstiller forskrifters krav til kompetanse for sitt fag og har kontrollsystemet på plass.

Foretak med sentral godkjenning:
Foretak som har sentral godkjenning for ansvarsrett etter pbl § 22-1 og SAK10 § 13-1 og som er godkjent registrert av godkjenningsorganet Direktoratet for byggkvalitet.

Foretak	Godkjenningsområde
AKTIV VVS AS Org. nr. 974 532 913	PRO/KPR - Ansvarlig prosjekterende, tiltakskl. 1. UTF/KUT - Ansvarlig utførende, tiltakskl. 2. Ansvarsområde: Ansvarlig for innvendig sanitærinstallasjoner
TOTAL BRANNSIKRING AS Org. nr.: 891 465 882	PRO/KPR - Ansvarlig prosjekterende, tiltakskl. 1. Ansvarsområde: Ansvarlig for prosjekterende av brannkonseptet for tilbygg til eksisterende hotellbygg
BETONGSERVICE Org. nr. 944 896 600	KONT- Ansvarlig kontrollerende, tiltakskl. 1 Ansvarsområde: Ansvarlig for kontrollerende av våtrom.

Foretak uten sentral godkjenning:
Med hjemmel i pbl 2008 § 23-3 og SAK10 §§ 9-1 og 9-2, erklærer følgende foretak ansvarsrett i forbindelse med omsøkte tiltak:

Foretak	Godkjenningsområde
LØVOLL AS Org. nr. 989 960 026	SØK - Ansvarlig søker, tiltakskl. 1 PRO/KPR - Ansvarlig prosjekterende, tiltakskl. 1. UTF/KUT - Ansvarlig utførende, tiltakskl. 1. Ansvarsområde: Ansvarlig søker, ansvarlig

	prosjekterende for arkitekturen og ansvarlig utførende av resterende arbeid.

Byggegrunn, miljøforhold mv:
I henhold til søknad ansees byggegrunn sikret i hht pbl 2008 § 28-1
(flom- og rasfare, forurenset grunn, natur- og miljøforhold)

Minner om krav om radonsperre mot grunnen i bygninger beregnet for varig opphold jfr. byggeteknisk forskrift TEK17 § 13-5.

Atkomst/avkjørsel:
Eiendommen anses å være sikret lovlig atkomst i samsvar med pbl 2008 § 27-4.

Vannforsyning og avløp:
Eiendommen anses for å være sikret lovlig vannforsyning og avløp i samsvar med pbl 2008 §§ 27-1 og 27-2. Bygget er tilknyttet kommunalt vannverk og avløpsledninger.

Overvann og drensvann skal i størst mulig grad infiltreres eller på annen måte håndteres lokalt på eiendommen. Overvann skal ikke tilføres kommunale avløpsledninger da de ikke er dimensjonert for overvann eller drensvann. Håndtering av overvann kan skje gjennom infiltrasjon, utslipp til resipient eller ved å utnytte overvannet som en ressurs i samsvar med pbl 2008 § 27-2 og byggeteknisk forskrift TEK17 § 15-8.

Kultur- og fornminner:
Dersom det under utgraving i marka kommer fram gjenstander eller andre levninger som viser eldre aktivitet i område, må arbeidet stanses og melding sendes Sametinget og Kulturetaten, Troms fylkeskommune omgående jfr. kulturminnelovens § 8 andre ledd. (pbl 2008 § 21-5, SAK10 § 6-2).

Sikringstiltak ved byggearbeid:
Det vises til bestemmelsene i pbl 2008 § 28-2.

Avfall:
Alt avfall som tiltaket genererer, og som ikke gjenbrukes i egen virksomhet, må leveres til mottak godkjent av forurensningsmyndighetene. Viser for øvrig til avfallsforskrift kap. 15, Byggavfall.

Dokumentasjon ved tilsyn:
Kopi av denne tillatelse sammen med beskrivelse av tiltaket, godkjent situasjonsplan for plassering, tegninger og ansvarsretter skal være tilgjengelig på byggeplassen.

Anmodning om ferdigattest:
Ved anmodning om ferdigattest, skal det sendes inn dokumentasjon for at slutt kontrollen ikke har avdekket feil eller mangler som hindrer ferdigattest, jf pbl 2008 § 21-10 og SAK10 § 8-1. Ved endringer som ikke krever egen søknad i forhold til tillatelsen, skal det innsendes oppdatert situasjonsplan og tegninger samt underretning om tiltakets plassering. Kommunen krever også VA plan, stoppekran etc. og andre opplysninger for eiendommen ved anmodning om ferdigattest.

Bortfall av tillatelse:
Er tiltaket ikke satt i gang senest innen 3 år etter at tillatelse er gitt, faller den bort. Det samme gjelder hvis tiltaket innstilles i lengre tid enn 2 år, jf pbl 2008 § 21-9.

ØVRIGE LOVBESTEMMELSER:

Generell aktsomhetsplikt:
Enhver skal opptre aktsomt og gjøre det som er rimelig for å unngå skade på naturmangfoldet i strid med målene i «Lov om forvaltning av naturens mangfold» (Naturmangfoldloven) §§ 4 og 5. Utføres en aktivitet i henhold til en tillatelse av offentlig myndighet, anses aktsomhetsplikten oppfylt dersom forutsetningene for tillatelsen fremdeles er til stede.

Søknad om tillatelse til tiltak

etter plan- og bygningsloven § 20-3, jf. § 20-1

Opplysninger gitt i søknad eller vedlegg til søknaden vil bli registrert i matrikkelen.

☐ **Rammetillatelse**

☐ **Ett-trinns søknadsbehandling**

Oppfylles vilkårene for 3 ukers saksbehandling, jf. § 21-7 annet ledd? ☐ Ja ☐ Nei

Erklæring om ansvarsrett for ansvarlig søker

Foreligger sentral godkjenning? ☐ Ja ☐ Nei

NORDREISA KOMMUNE
15 AUG 2019
SAKSNR.
LØPENR.
DOK.NR. / ARK.KODE

Nullstill

DIREKTORATET FOR BYGGKVALITET

Berører tiltaket eksisterende eller fremtidige arbeidsplasser? ☐ Ja ☐ Nei

Hvis ja, skal samtykke innhentes fra Arbeidstilsynet før igangsetting av tiltaket. Byggblankett 5177 med vedlegg.

Berører tiltaket byggverk oppført før 1850, jf. Kulturminneloven § 25, andre ledd? ☐ Ja ☐ Nei

Hvis ja, skal uttalelse fra fylkeskommunen foreligge før igangsetting av tiltaket.

Søknaden gjelder

Eiendom/ byggested	Gnr. 10	Bnr. 47	Festenr.	Seksjonsnr.	Bygningsnr. / Bolignr.	Kommune 1942 Nordreisa
	Adresse Meieriveien 14				Postnr. 9152	Poststed Sørkjosen
Planlagt bruk/formål	☒ Bolig	☐ Fritidsbolig	☒ Garasje	☐ Annet:	Beskriv	Bygn.typekode (jf. s. 2)

Tiltakets art pbl § 20-1 (flere kryss mulig)

Nye bygg og anlegg	☒ Nytt bygg *)	☐ Parkeringsplass *)	☐ Anlegg	☐ Veg	☐ Vesentlig terrenginngrep	
Endring av bygg og anlegg	☒ Tilbygg, påbygg, underbygg *)	☐ Fasade				
	☐ Konstruksjon	☐ Reparasjon	☐ Ombygging	☐ Anlegg		
Endring av bruk	☐ Bruksendring	☐ Vesentlig endring av tidligere drift				
Riving	☐ Hele bygg *)	☐ Deler av bygg *)	☐ Anlegg			
Bygn.tekn. installasj.)**	☐ Nyanlegg *)	☐ Endring	☐ Reparasjon			
Endring av bruksenhet i bolig	☐ Oppdeling	☐ Sammenføyning				
Innhegning, skilt	☐ Innhegning mot veg	☐ Reklame, skilt, innretning e.l.				

*) Byggblankett 5175 fylles ut og vedlegges. (Vedlegg gruppe A)

**) Gjelder kun når installasjonen ikke er en del av et større tiltak.

Vedlegg

Beskrivelse av vedlegg	Gruppe	Nr. fra – til	Ikke relevant
Opplysninger om ytre rammer og bygningsspesifikasjon for tiltaket (Byggblankett 5175)	A	1 – 2	☐
Dispensasjonssøknad (begrunnelse/vedtak) (pbl kap. 19)	B	3 – 5	☐
Nabovarsling (Kvittering for nabovarsel/Opplysninger gitt i nabovarsel/nabomerknader/kommentarer til nabomerknader)	C	6 – 32	☐
Situasjonsplan, avkjørselsplan bygning/eiendom	D	33 – 33	☐
Tegninger	E	34 – 43	☐
Redegjørelser/kart	F	–	☒
Erklæring om ansvarsrett/gjennomføringsplan	G	44 – 48	☐
Boligspesifikasjon i Matrikkelen	H	–	☒
Uttalelse/vedtak fra annen offentlig myndighet	I	–	☒
Andre vedlegg	Q	49 – 79	☐

Erklæring og underskrift

Ansvarlig søker bekrefter at hele tiltaket belegges med ansvar, og dekker kravene i henhold av plan- og bygningsloven.
En er kjent med reglene om straff og sanksjoner i pbl kap. 32 og at det kan medføre reaksjoner dersom det gis uriktige opplysninger.
Foretaket forplikter seg til å stille med nødvendig kompetanse i tiltaket, jf. SAK10 kap. 10 og 11.

Ansvarlig søker for tiltaket		**Tiltakshaver**	
Foretak: Joda Eiendom	Org.nr.: 981192648	Navn: Joda Eiendom AS	
Adresse: Hovedveien 43		Adresse: Hovedveien 43	
Postnr.: 9152	Poststed: Sørkjosen	Postnr.: 9152	Poststed: Sørkjosen
Kontaktperson: Kyrre Løvoll	Telefon / Mobiltelefon: 90199064	Eventuelt organisasjonsnummer: 981192648	
E-post: kyrre@mmlovoll.no		E-post: kyrre@mmlovoll.no	Telefon (dagtid): 90199064
Dato: 14.08.19	Underskrift: Kyrre Løvoll	Dato: 14.08.19	Underskrift
Gjentas med blokkbokstaver: KYRRE LØVOLL		Gjentas med blokkbokstaver: KYRRE LØVOLL	

Bygningstypekoder

BOLIG

Dersom bruksarealet til bolig er større enn bruksarealet til annet enn bolig, velges bygningstype kodet innen hovedgruppen "Bolig" (111–199).
Ved valg av bygningstype velges den med størst andel av arealet innen hovedgruppen.

Enebolig
111 Enebolig
112 Enebolig med hybel/sokkelleilighet
113 Våningshus

Tomannsbolig
121 Tomannsbolig, vertikaldelt
122 Tomannsbolig, horisontaldelt
123 Våningshus, tomannsbolig, vertikaldelt
124 Våningshus tomannsbolig, horisontaldelt

Rekkehus, kjedehus, andre småhus
131 Rekkehus
133 Kjede-/atriumhus
135 Terrassehus
136 Andre småhus med 3- boliger eller flere

Store boligbygg
141 Stort frittliggende boligbygg på 2 et.
142 Stort frittliggende boligbygg på 3 og 4 et.
143 Stort frittliggende boligbygg på 5 et. eller mer
144 Store sammenbygde boligbygg på 2 et.
145 Store sammenbygde boligbygg på 3 og 4 et.
146 Store sammenbygde boligbygg på 5 et. eller mer

Bygning for bofellesskap
151 Bo- og servicesenter
152 Studenthjem/studentboliger
159 Annen bygning for bofellesskap*

Fritidsbolig
161 Hytter, sommerhus ol. fritidsbygg
162 Helårsbolig som benyttes som fritidsbolig
163 Våningshus som benyttes som fritidsbolig

Koie, seterhus og lignende
171 Seterhus, sel, rorbu og lignende
172 Skogs- og utmarkskoie, gamme

Garasje og uthus til bolig
181 Garasje, uthus, anneks til bolig
182 Garasje, uthus, anneks til fritidsbolig

Annen boligbygning
193 Boligbrakker
199 Annen boligbygning (sekundærbolig reindrift)

ANNET

Dersom bruksarealet ikke omfatter bolig eller bruksarealet til bolig er mindre enn til annet, velges bygningstype kodet innen "Annet" (211–840) ut fra hovedgruppen som samlet utgjør det største arealet. Ved valg av bygningstype velges den med størst andel av arealet innen hovedgruppen.

INDUSTRI OG LAGER

Industribygning
211 Fabrikkbygning
212 Verkstedsbygning
214 Bygning for renseanlegg
216 Bygning for vannforsyning
219 Annen indusribygning *

Energiforsyningsbygning
221 Kraftstasjon (> 15 000 kVA)
223 Transformatorstasjon (> 10 000 kVA)
229 Annen energiforsyning *

Lagerbygning
231 Lagerhall
232 Kjøle- og fryselager
233 Silobygning
239 Annen lagerbygning *

Fiskeri- og landbruksbygning
241 Hus for dyr/landbruk, lager/silo
243 Veksthus
244 Driftsbygning fiske/fangst/oppdrett
245 Naust/redskapshus for fiske
248 Annen fiskeri- og fangstbygning
249 Annen landbruksbygning *

KONTOR OG FORRETNING

Kontorbygning
311 Kontor- og administrasjonsbygning, rådhus
312 Bankbygning, posthus
313 Mediabygning
319 Annen kontorbygning *

Forretningsbygning
321 Kjøpesenter, varehus
322 Butikk/forretningsbygning
323 Bensinstasjon
329 Annen forretningsbygning *
330 Messe- og kongressbygning

SAMFERDSEL OG KOMMUNIKASJON

Ekspedisjonsbygning, terminal
411 Ekspedisjonsbygning, flyterminal, kontrolltårn
412 Jernbane- og T-banestasjon
415 Godsterminal
416 Postterminal
419 Annen ekspedisjon- og terminalbygning *

Telekommunikasjonsbygning
429 Telekommunikasjonsbygning

Garasje- og hangarbygning
431 Parkeringshus
439 Annen garasje/-hangarbygning *

Veg- og trafikktilsynsbygning
441 Trafikktilsynsbygning *
449 Annen veg- og biltilsynsbygning *

HOTELL OG RESTAURANT

Hotellbygning
511 Hotellbygning
512 Motellbygning
519 Annen hotellbygning *

Bygning for overnatting
521 Hospits, pensjonat
522 Vandrer-/feriehjem
523 Appartement
524 Camping/utleiehytte
529 Annen bygning for overnatting *

Restaurantbygning
531 Restaurantbygning, kafébygning
532 Sentralkjøkken, kantinebygning
533 Gatekjøkken, kioskbygning
539 Annen restaurantbygning *

KULTUR OG UNDERVISNING

Skolebygning
611 Lekepark
612 Barnehage
613 Barneskole
614 Ungdomsskole
615 Kombinert barne- ungdomsskole
616 Videregående skole
619 Annen skolebygning *

Universitets-, høgskole og forskningsbygning
621 Universitet/høgskole m/auditorium, lesesal mv.
623 Laboratoriebygning
629 Annen universitets-, høgskole og forskningsbygning *

Museums- og biblioteksbygning
641 Museum, kunstgalleri
642 Bibliotek/mediatek
643 Zoologisk-/botanisk hage (bygning)
649 Annen museums-/biblioteksbygning *

*) *eller bygning som har nær tilknytning til/ tjener slike bygninger*

Idrettsbygning
651 Idrettshall
652 Ishall
653 Svømmehall
654 Tribune og idrettsgarderobe
655 Helsestudio
659 Annen idrettsbygning *

Kulturhus
661 Kino-/teater-/opera-/konsertbygning
662 Samfunnshus, grendehus
663 Diskotek
669 Annet kulturhus *

Bygning for religiøse aktiviteter
671 Kirke, kapell
672 Bedehus, menighetshus
673 Krematorium/gravkapell/bårehus
674 Synagoge, moske
675 Kloster
679 Annen bygning for relilgiøse aktiviteter *

HELSE

Sykehus
719 Sykehus *

Sykehjem
721 Sykehjem
722 Bo- og behandlingssenter
723 Rehabiliteringsinstitusjon, kurbad
729 Annet sykehjem *

Primærhelsebygning
731 Klinikk, legekontor/-senter/-vakt
732 Helse-/sosialsenter, helsestasjon
739 Annen primærhelsebygning *

FENGSEL, BEREDSKAP O.A.

Fengselsbygning
819 Fengselsbygning *

Beredskapsbygning
821 Politistasjon
822 Brannstasjon, ambulansestasjon
823 Fyrstasjon, losstasjon
824 Stasjon for radarovervåk. av fly-/skipstrafikk
825 Tilfluktsrom/bunker
829 Annen beredskapsbygning *
830 Monument
840 Offentlig toalett

Vedlegg nr.
A-

Nullstill

DIREKTORATET FOR BYGGKVALITET

Opplysninger om tiltakets ytre rammer og bygningsspesifikasjon

Vedlegg til Byggblankett 5174

Beskrivelse av hvordan tiltaket oppfyller byggesaksbestemmelsene, planbestemmelsene og planvedtak etter plan- og bygningsloven (pbl) innenfor angitte områder

Opplysningene gjelder

	Gnr.	Bnr.	Festenr.	Seksjonsnr.	Bygningsnr.	Bolignr.	Kommune
Eiendom/ byggested	10	47					1942 Nordreisa
	Adresse: Meieriveien 14				Postnr.: 9152		Poststed: Sørkjosen

Forhåndskonferanse

Pbl § 21-1	Forhåndskonferanse er avholdt og referat foreligger ☐ Ja ☒ Nei

Dispensasjonssøknad og fravik fra TEK

Pbl Kap. 19	Det søkes dispensasjon fra bestemmelsene i: (begrunnelse for dispensasjon gis på eget ark) ☐ Plan- og bygningsloven med forskrifter ☐ Kommunale vedtekter/ forskrifter til pbl ☐ Arealplaner ☐ Vegloven	Vedlegg nr. B –
Pbl § 31-2	☐ Det søkes om fravik fra TEK for eksisterende byggverk (pbl § 31-2) Redegjørelse i eget vedlegg	Vedlegg nr. B –

Arealdisponering

Planstatus mv.

Sett kryss for gjeldende plan

☐ Arealdel av kommuneplan ☒ Reguleringsplan ☐ Bebyggelsesplan

Navn på plan: Sørkjosen Vest B

Reguleringsformål i arealdel av kommuneplan/reguleringsplan/bebyggelsesplan - beskriv

	Velg aktuell kolonne iht. beregningsregel angitt i gjeldende plan*				
	%-BYA	BYA	%-BRA / %-TU	BRA	U-grad
a. Grad av utnytting iht. gjeldende plan	%	m²	%	m²	
Tomtearealet					
b. Byggeområde/grunneiendom**	3908.0 m²		m²		m²
c. Ev. areal som trekkes fra iht. beregn.regler	– m²		– m²		
d. Ev. areal som legges til iht. beregn.regler					+ m²
e. Beregnet tomteareal (b – c) eller (b + d)	= 3908,0 m²		= m²		= m²
Grad av utnytting	Arealbenevnelser	BYA	BRA	BRA	BTA
f. Beregnet maks. byggeareal iht. plan (jf. a. og e.)	m²	m²	m²	m²	m²
g. Areal eksisterende bebyggelse	641.9 m²	m²	m²	m²	m²
h. Areal som skal rives	– m²	– m²	– m²	– m²	– m²
i. Areal ny bebyggelse	+ m²	+ m²	+ m²	+ m²	+ m²
j. Parkeringsareal på terreng	+ 250.0 m²	+ m²	+ m²	+ m²	
k. Areal byggesak	= 895.9 m²	= m²	= m²	= m²	= m²
Beregnet grad av utnytting (jf. e. og k.)***	22.9 %	m²	%	m²	

Bygningsopplysninger som føres i Matrikkelen

l. Åpne arealer som inngår i k		– m²	– m²	
j. Parkeringsareal på terreng		– m²	– m²	
m. Areal matrikkelen = k – l – j		= m²	= m²	= m²
Antall etasjer	Antall bruksenheter bolig	Boliger m²	Boliger m²	Boliger m²
	Antall bruksenheter annet	Annet m²	Annet m²	Annet m²

Redegjørelser

* Skal beregning av utnyttingsgrad skje etter annen regel, beskriv nærmere — Vedlegg nr. D –

** Dersom areal i rad b ikke er fremkommet av målebrev, beskriv nærmere — Vedlegg nr. D –

*** Vis ev. underlag for beregningen av grad av utnytting i vedlegg — Vedlegg nr. D –

Bygningsopplysninger som føres i matrikkelen

Næringsgruppekode	Oppgi kode for hvilken næring brukeren av bygningen tilhører. Bygninger som brukes til flere formål skal kodes etter den næringen som opptar størst del av arealet. **Unntak:** Næringsgruppekode «X» skal kun brukes når bygget bare har areal til boligformål.
X	

Næringsgrupper – gyldige koder

- A Jordbruk, skogbruk og fiske
- B Bergverksdrift og utvinning
- C Industri
- D Elektrisitets-, gass-, damp- og varmtvannsforsyning
- E Vannforsyning, avløps- og renovasjonsvirksomhet
- F Bygge- og anleggsvirksomhet
- G Varehandel, reparasjon av motorvogner
- H Transport og lagring
- I Overnattings- og serveringsvirksomhet
- J Informasjon og kommunikasjon
- K Finansierings- og forsikringsvirksomhet
- L Omsetning og drift av fast eiendom
- M Faglig, vitenskapelig og teknisk tjenesteyting
- N Forretningsmessig tjenesteyting
- O Offentlig administrasjon og forsvar, trygdeordninger underlagt offentlig forvaltning
- P Undervisning
- Q Helse- og sosialtjenester
- R Kulturell virksomhet, underholdning og fritidsaktiviteter
- S Annen tjenesteyting
- T Lønnet arbeid i private husholdninger
- U Internasjonale organisasjoner og organer
- X Bolig
- Y Annet som ikke er næring.

Plassering av tiltaket

Er det høyspentlinje/kabel eller nettstasjon/ transformator i, over eller i nærheten av tiltaket? ☐ Ja ☒ Nei

Hvis ja, må avklaring med berørte myndigheter/rettighetshaver være dokumentert

Vedlegg nr. Q –

Kan vann og avløpsledninger være i konflikt med tiltaket? ☐ Ja ☒ Nei

Hvis ja, må avklaring med berørt rettighetshaver være dokumentert

Vedlegg nr. Q –

Krav til byggegrunn (pbl § 28-1)

Skal byggverket plasseres i område med fare for:

Flom (TEK17 § 7-2)

Skal byggverket plasseres i flomutsatt område? ☒ Nei ☐ Ja

Hvis ja, angi sikkerhetsklasse:
- ☐ F1 (liten konsekvens og sannsynlighet lavere enn 1/20 år)
- ☐ F2 (middels konsekvens og sannsynlighet lavere enn 1/200 år)
- ☐ F3 (stor konsekvens og sannsynlighet lavere enn 1/1000 år)

Vedlegg nr. F –

Skred (TEK17 § 7-3)

Skal byggverket plasseres i skredutsatt område? ☒ Nei ☐ Ja

Hvis ja, angi sikkerhetsklasse:
- ☐ S1 (liten konsekvens og sannsynlighet lavere enn 1/100 år)
- ☐ S2 (middels konsekvens og sannsynlighet lavere enn 1/1000 år)
- ☐ S3 (stor konsekvens og sannsynlighet lavere enn 1/5000 år)

Vedlegg nr. F –

Andre natur- og miljøforhold (pbl § 28-1)

☒ Nei ☐ Ja Dersom ja, beskriv kompenserende tiltak i vedlegg

Vedlegg nr. F –

Tilknytning til veg og ledningsnett

Adkomst vegloven §§ 40-43 pbl § 27-4

Gir tiltaket ny/endret adkomst? ☐ Ja ☒ Nei

Tomta har adkomst til følgende veg som er opparbeidet og åpen for alminnelig ferdsel:

☐ Riksveg/fylkesveg	Er avkjøringstillatelse gitt?	☐ Ja	☐ Nei
☒ Kommunal veg	Er avkjøringstillatelse gitt?	☒ Ja	☐ Nei
☐ Privat veg	Er vegrett sikret ved tinglyst erklæring?	☐ Ja	☐ Nei

Vann-forsyning pbl § 27-1

Tilknytning i forhold til tomta

☒ Offentlig vannverk ☐ Privat vannverk

☐ Annen privat vannforsyning, innlagt vann

☐ Annen privat vannforsyning, ikke innlagt vann

Beskriv

Vedlegg nr. Q –

Dersom vanntilførsel forutsetter tilknytning til annen privat ledning eller krysser annens grunn, foreligger rettighet ved tinglyst erklæring? ☐ Ja ☐ Nei

Avløp pbl § 27-2

Tilknytning i forhold til tomta

☒ Offentlig avløpsanlegg ☐ Privat avløpsanlegg

Skal det installeres vannklosett? ☐ Ja ☐ Nei

Foreligger utslippstillatelse? ☐ Ja ☐ Nei

Dersom avløpsanlegg forutsetter tilknytning til annen privat ledning eller krysser annens grunn, foreligger rettighet ved tinglyst erklæring? ☐ Ja ☐ Nei

Vedlegg nr. Q –

Overvann

Takvann/overvann føres til: ☐ Avløpssystem ☒ Terreng

Vedlegg nr. Q –

Løfteinnretninger

Er det i bygningen løfteinnretninger som omfattes av TEK?: ☐ Ja ☒ Nei

Søkes det om slik innretning installert?: ☐ Ja ☒ Nei

Hvis ja, sett X

- ☐ Heis
- ☐ Trappeheis
- ☐ Løfteplattform
- ☐ Rulletrapp eller rullende fortau

Løvoll

Nordreisa Kommune

Sentrum 17

9156 Storslett

Deres ref.	Ref.	Vår ref.	Dato
Disp. u-grad	1942 47/10	Meierievegen 14, tilbygg	02.07.2016

Søknad om dispensasjon fra reguleringsplanens bestemmelser om Utnyttelsesgrad

(1)
Regulert tomteareal:
Det totale regulerte tomtearealet på eiendom 47/10 er 3 908m².

(2-1)
Bruksareal (BRA) og Utnyttelsesgrad (U-grad) før utbygging:

Bruksareal (BRA):
BRA før utbygging: 577,4 m²

U-grad::
(895,9 / 3908 m²) x 100 = 22,9 %
BRA før utbygging: 577,4 m²

Bebygd areal (BYA) før tilbygg og garasje:		
Hovedbygning:	641,9	m²
Garasje:	0,0	m²
Terasser og trapper:	4,0	m²
konstruksjoner høyere enn 0,5 m.:	0,0	m²
Parkering:	250,0	m²
	895,9	m²

U-grad::
(895,9 / 3908 m²) x 100 = 22,9 %

(2-2)
Bruksareal (BRA) og Utnyttelsesgrad (U-grad) etter utbygging:

Bruksareal (BRA):
BRA eter utbygging: 692,6 m²

Løvoll as
Hovedvegen 43
9152 SØRKJOSEN

Mob: 90 19 90 64
post@mmovoll.no

Org nr: NO 984 960 026

Løvoll

U-grad etter utbygging:

Bebygd areal (BYA) inkl. nytt tilbygg og garasje:		
Hovedbygning:	709,0	m²
Garasje:	80,8	m²
Terasser og trapper:	4,0	m²
konstruksjoner høyere enn 0,5 m.:	0,0	m²
Parkering:	250,0	m²
	1043,8	

Utnyttelsesgrad:
(1043,8 / 3908 m²) x 100 = 26,7 %

(3)
Søknad om dispensasjon:
Det søkes derfor om dispensasjon fra reguleringsplans bestemmelser om å heve utnyttingsgraden til 2,7.

Hilsen

Kyrre Løvoll
Daglig leder
Løvoll as



Løvoll as
Hovedvegen 43
9152 SØRKJOSEN

Mob: 90 19 90 64
post@mmovoll.no

Org nr: NO 984 960 026

Utskrift fra Norkart AS kartklient

Dato: 02.07.2019 Målestokk: 1:500 Koordinatsystem: UTM 35N



© 2019 Norkart AS/Geovekst og kommunene/NASA, Meti © Mapbox © OpenStreetMap

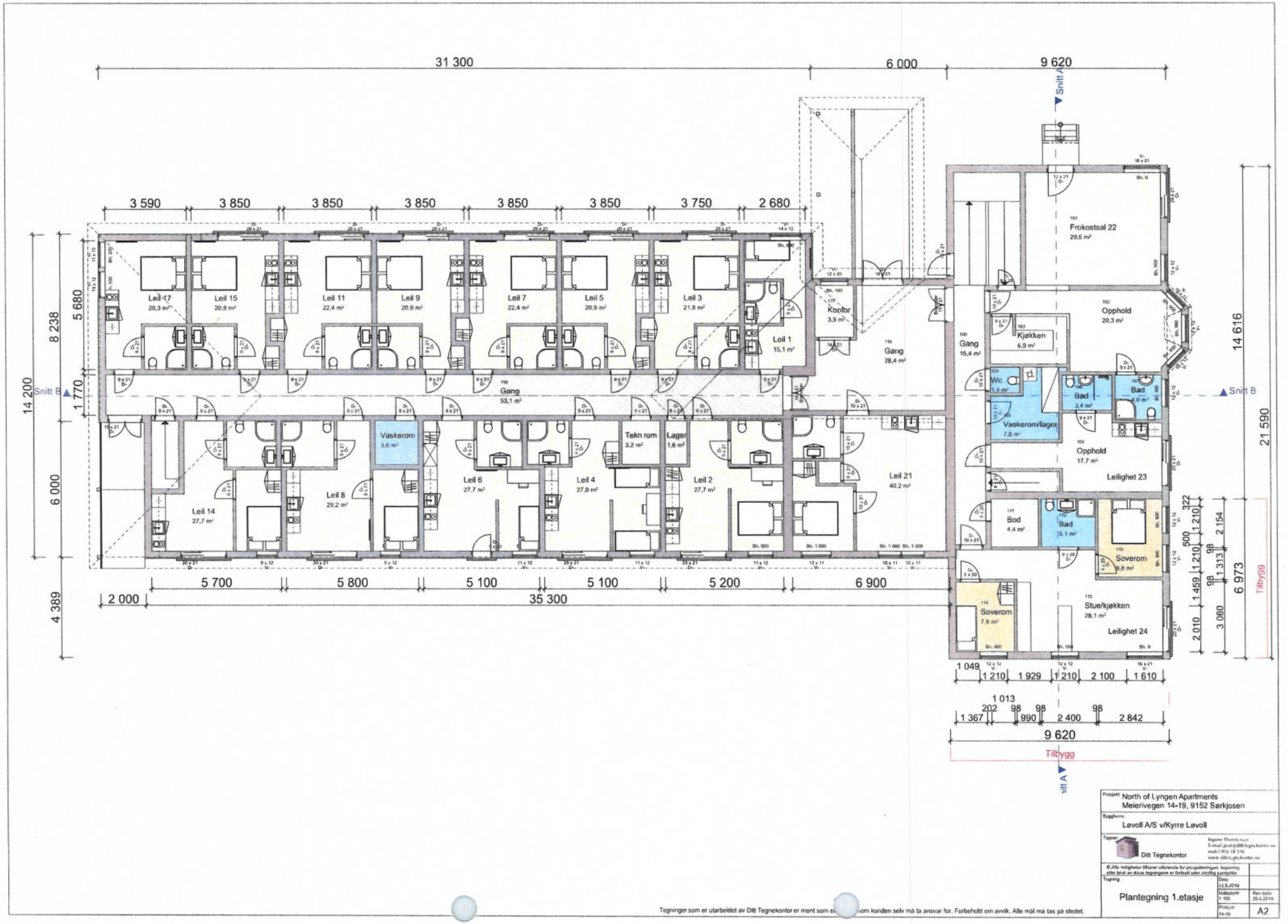
31 300
6 000
9 620
Snitt A
Snitt B
Leil 17
20,3 m²
Leil 15
20,9 m²
Leil 11
22,4 m²
Leil 9
20,9 m²
Leil 7
22,4 m²
Leil 5
20,9 m²
Leil 3
21,8 m²
Leil 1
15,1 m²
Kontor
3,9 m²
Gang
28,4 m²
Gang
53,1 m²
Vaskerom
3,6 m²
Tekn rom
3,2 m²
Lager
1,8 m²
Leil 14
27,7 m²
Leil 8
29,2 m²
Leil 6
27,7 m²
Leil 4
27,0 m²
Leil 2
27,7 m²
Leil 21
40,2 m²
Frokostsal 22
29,6 m²
Opphold
20,3 m²
Kjøkken
6,9 m²
Gang
15,4 m²
Wc
1,4 m²
Bad
3,4 m²
Bad
4,0 m²
Vaskerom/lager
7,8 m²
Opphold
17,7 m²
Leilighet 23
Bod
4,4 m²
Bad
5,1 m²
Soverom
9,8 m²
Soverom
7,8 m²
Stue/kjøkken
28,1 m²
Leilighet 24
Tilbygg
14 200
8 238
5 680
1 770
6 000
4 389
14 616
21 590
6 973
5 700
5 800
5 100
5 100
5 200
6 900
2 000
35 300
1 049
1 210
1 929
1 210
2 100
1 610
1 013
1 367
2 400
2 842
9 620
Tilbygg
Prosjekt: North of Lyngen Apartments
Meierivegen 14-19, 9152 Sørkjosen
Byggherre: Løvoll A/S v/Kyrre Løvoll
Tegner: Ditt Tegnekontor
Tegning: Plantegning 1.etasje
Dato: 23.5.2019
Rev dato: 20.6.2019
Prosj.nr 14-19
A2
Tegninger som er utarbeidet av Ditt Tegnekontor er ment som e... som kunden selv må ta ansvar for. Forbehold om avvik. Alle mål må tas på stedet.

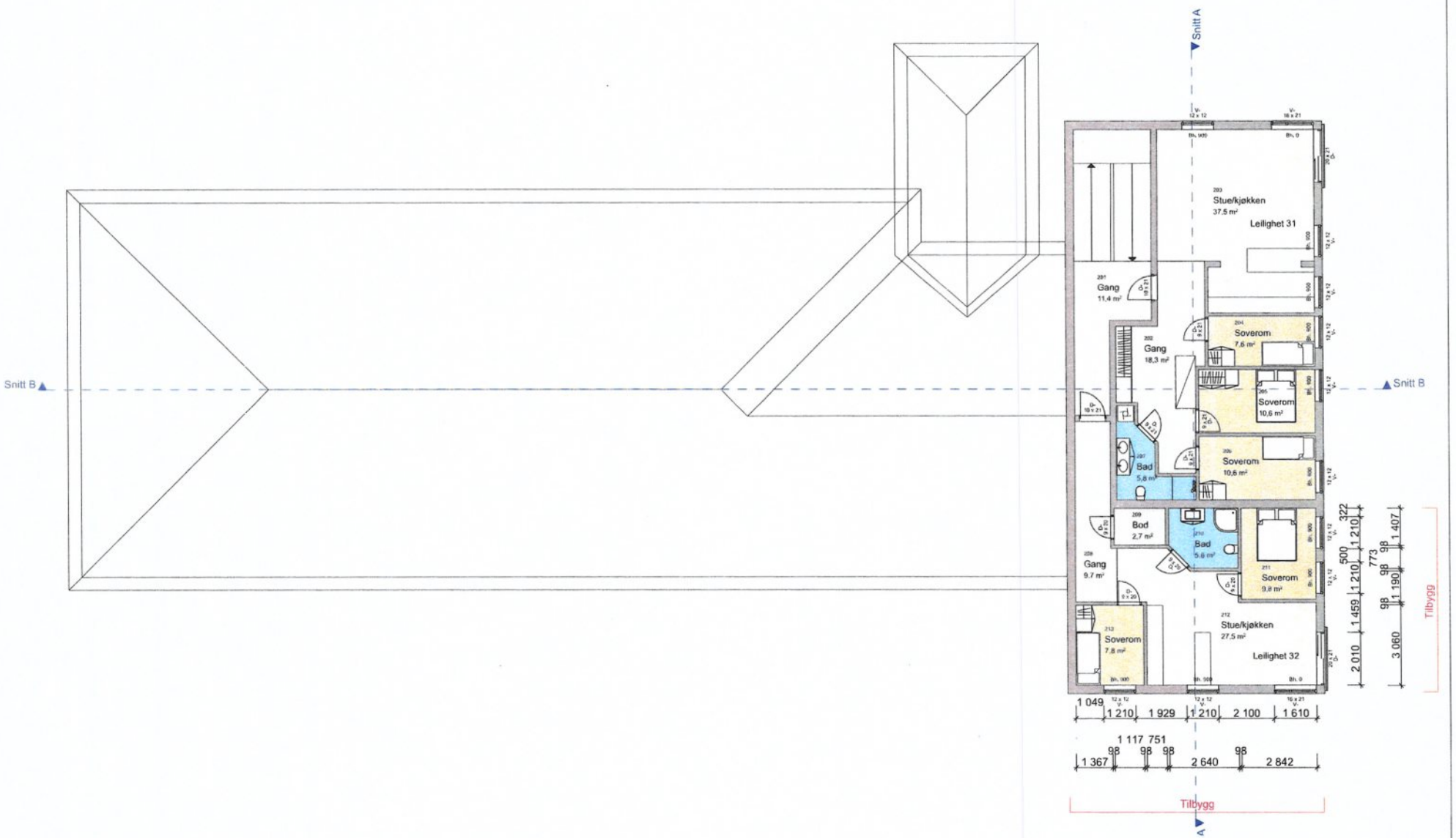

Prosjekt:	North of Lyngen Apartments Meierivegen 14-19, 9152 Sørkjosen
Byggherre:	Løvoll A/S v/Kyrre Løvoll
Tegner:	Ditt Tegnekontor
Tegning:	Plantegning 2.etasje
Dato:	23.5.2019
Målestokk:	1:100
Rev dato:	20.6.2019
Prosj.nr:	14-19
	A2

© Alle rettigheter tilhører ofte nevnte for prosjekteringen. Kopiering eller bruk av disse tegningene er forbudt uten skriftlig samtykke

Tegninger som er utarbeidet av Ditt Tegnekontor er ment som e… som kunden selv må ta ansvar for. Forbehold om avvik. Alle mål må tas på stedet.

Tegninger som er utarbeidet av Ditt Tegnekontor er ment som [illegible] som kunden selv må ta ansvar for. Forbehold om avvik. Alle mål må tas på stedet.

Prosjekt:	North of Lyngen Apartments Meierivegen 14-19, 9152 Sørkjosen
Byggherre:	Lavoll A/S v/Kyrre Lavoll
Tegner:	Ditt Tegnekontor
Tegning:	Plantegning 1.etasje
Dato:	23.5.2019
Målestokk:	1:100
Rev. dato:	28.5.2019
Prosjekt:	16-19
	A2

Snitt A

Snitt B

Tilbygg

9 620

6 900

5 200

5 100

5 100

5 800

5 700

2 000

35 300

4 389

6 000

1 770

8 238

5 680

14 200

6 973

21 590

14 676

2 680

3 750

3 850

3 850

3 850

3 850

3 850

3 590

9 620

6 000

31 300

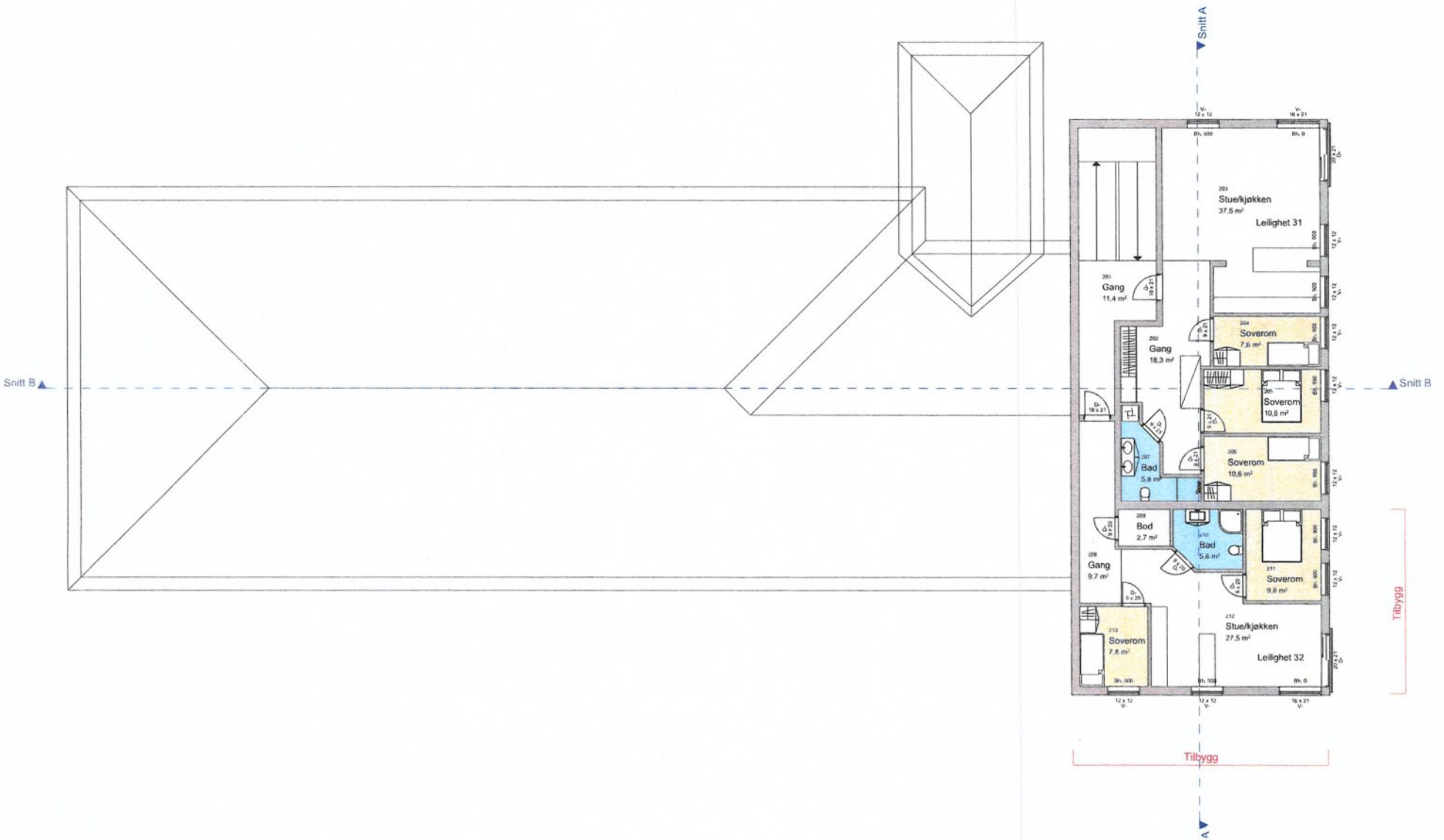

Prosjekt: North of Lyngen Apartments
Meierivegen 14-19, 9152 Sørkjosen

Byggherre: Løvoll A/S v/Kyrre Løvoll

Tegner: Ditt Tegnekontor

Tegning: Plantegning 2.etasje

Dato: 03.5.2019

Målestokk: 1:100

Rev dato: 20.6.2019

Prosj.nr: 54-19

A2

© Alle rettigheter tilhører utførende for prosjektertegnet. Kopiering eller bruk av disse tegningene er forbudt uten skriftlig samtykke

Tegninger som er utarbeidet av Ditt Tegnekontor er ment som [illegible] som kunden selv må ta ansvar for. Forbehold om avvik. Alle mål må tas på stedet.

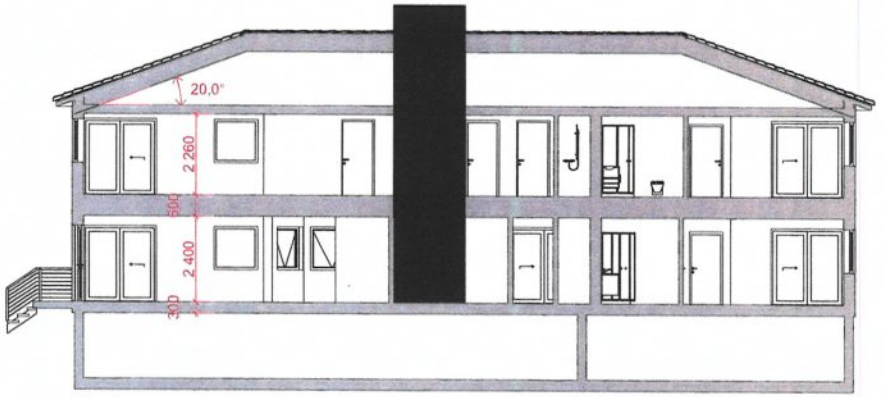

Snitt A

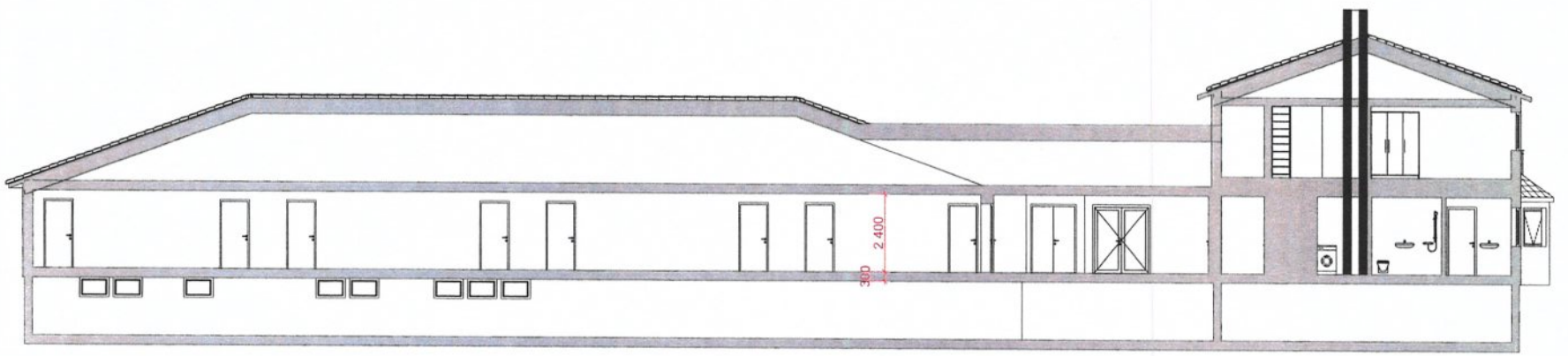

Snitt B

Tegninger som er utarbeidet av Ditt Tegnekontor er ment som e[illegible] som kunden selv må ta ansvar for. Forbehold om avvik. Alle mål må tas på stedet.

Prosjekt: North of Lyngen Apartments Meierivegen 14-19, 9152 Sørkjosen	
Byggherre: Løvoll A/S v/Kyrre Løvoll	
Tegner: Ditt Tegnekontor	Ingunn Thurstensen E-mail: post@ditt-tegnekontor.no mobil: 916 18 310 www.ditt-tegnekontor.no
© Alle rettigheter tilhører utfærende for prosjekteringen. Kopiering eller bruk av disse tegningene er forbudt uten skriftlig samtykke	
Tegning: Snitt	Dato: 23.5.2019 Målestokk: 1:100 Rev dato: 20.6.2019 Prosjekt: 14-19 A2

1216



Fasade Nord Øst



Fasade Sør Vest



Fasade Nord vest



Fasade Sør Øst

Prosjekt: North of Lyngen Apartments
Meierivegen 14-19, 9152 Sørkjosen

Byggherre: Løvoll A/S v/Kyrre Løvoll

Tegner: Ditt Tegnekontor

Ingrim Thorsteinsen
E-mail: post@dittt-tegnekontor.no
mobil: 916 18 310
www.dittt-tegnekontor.no

© Alle rettigheter tilhører utlærende for prosjekteringen. Ingjøring eller bruk av disse tegningene er forbudt uten skriftlig samtykke

Tegning: Fasader

Dato: 23.5.2019
Målestokk: 1:100
Rev dato: 29.6.2019
Prosjekt: 14-19
A2

Tegninger som er utarbeidet av Ditt Tegnekontor er ment som e[illegible] som kunden selv må ta ansvar for. Forbehold om avvik. Alle mål må tas på stedet.



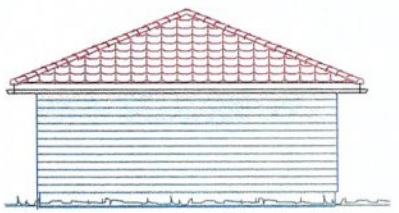





DATA DESIGN SYSTEM

REV.	ANT.	REVIDERINGEN GJELDER	SIGN.	DATO
A		Endret størelse på areal og porter	STM	19.06.2019

Joda Eiendom AS

G.NR. 0 B.NR. 0

Fasader

KOMMUNE: Nordreisa

Storesté entreprenør as

Hovedveien 16, 9151 Storslett, Tlf 917 14 939
Organisasjonsnummer: 998 056 519

TEGN. STM

GODKJ.

MÅL 1 : 100

DATO 27.04.2019

PROSJ.NR.

R N Garasje

TEGN. NR. 502

TEGNINGEN MÅ HVERKEN HELT ELLER DELVIS KOPIERES ELLER BENYTTES VED UTFØRELSE AV ARBEIDER SOM xxxxxxxxxxxxxxxx IKKE MEDVIRKER I.

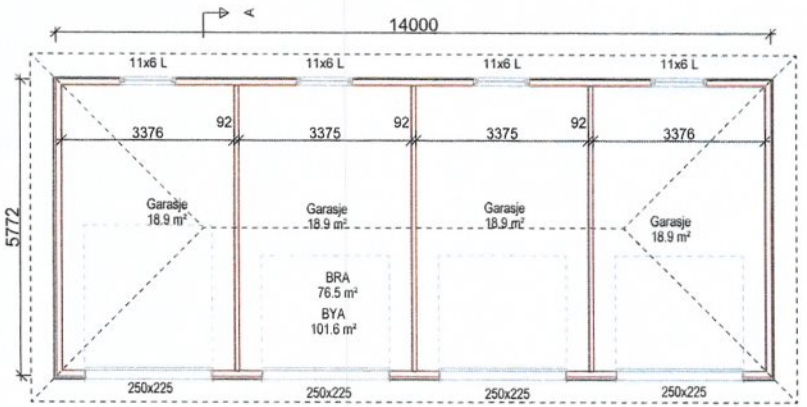

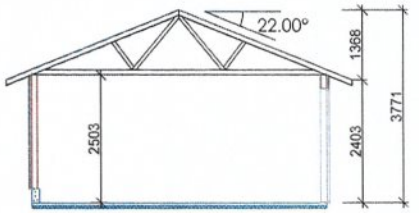

Snitt - A

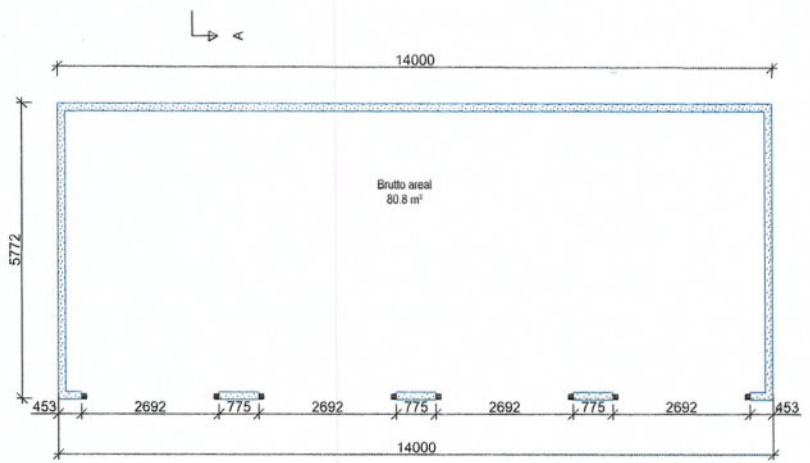

Arealberegninger i hht. NS 3940	Bruksareal BRA i m²	
	Pr etasje	Sum BRA
1. etg. plan	76.5	76.5
SUM :	76.5	76.5
BYA :	101.6	101.6

DATA DESIGN SYSTEM

REV.	ANT.	REVIDERINGEN GJELDER	SIGN.	DATO
A		Endret størelse på areal og porter	STM	19.06.2019

Joda Eiendom AS — G.NR. 0 — B.NR. 0

Planer og snitt — KOMMUNE: Nordreisa

Storesté entreprenør as

Hovedveien 16, 9151 Storslett, Tlf 917 14 939
Organisasjonsnummer: 998 056 519

TEGN.	STM
GODKJ.	
MÅL	1 : 100
DATO	27.04.2019
PROSJ.NR.	R N Garasje
TEGN. NR.	501

TEGNINGEN MÅ HVERKEN HELT ELLER DELVIS KOPIERES ELLER BENYTTES VED UTFØRELSE AV ARBEIDER SOM xxxxxxxxxxxxxxxx IKKE MEDVIRKER I.

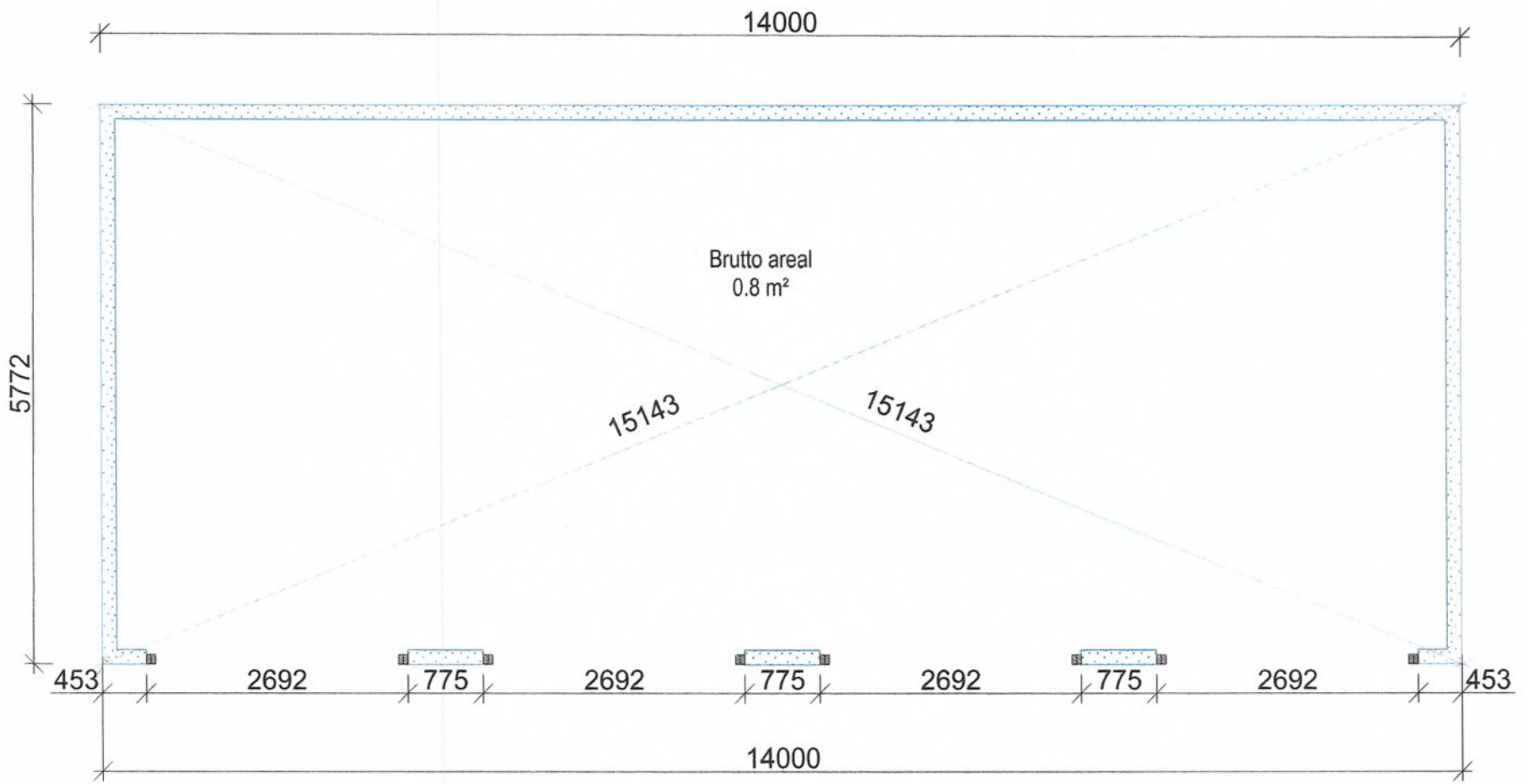
14000
5772
Brutto areal
0.8 m²
15143
15143
453
2692
775
2692
775
2692
775
2692
453
14000

1220

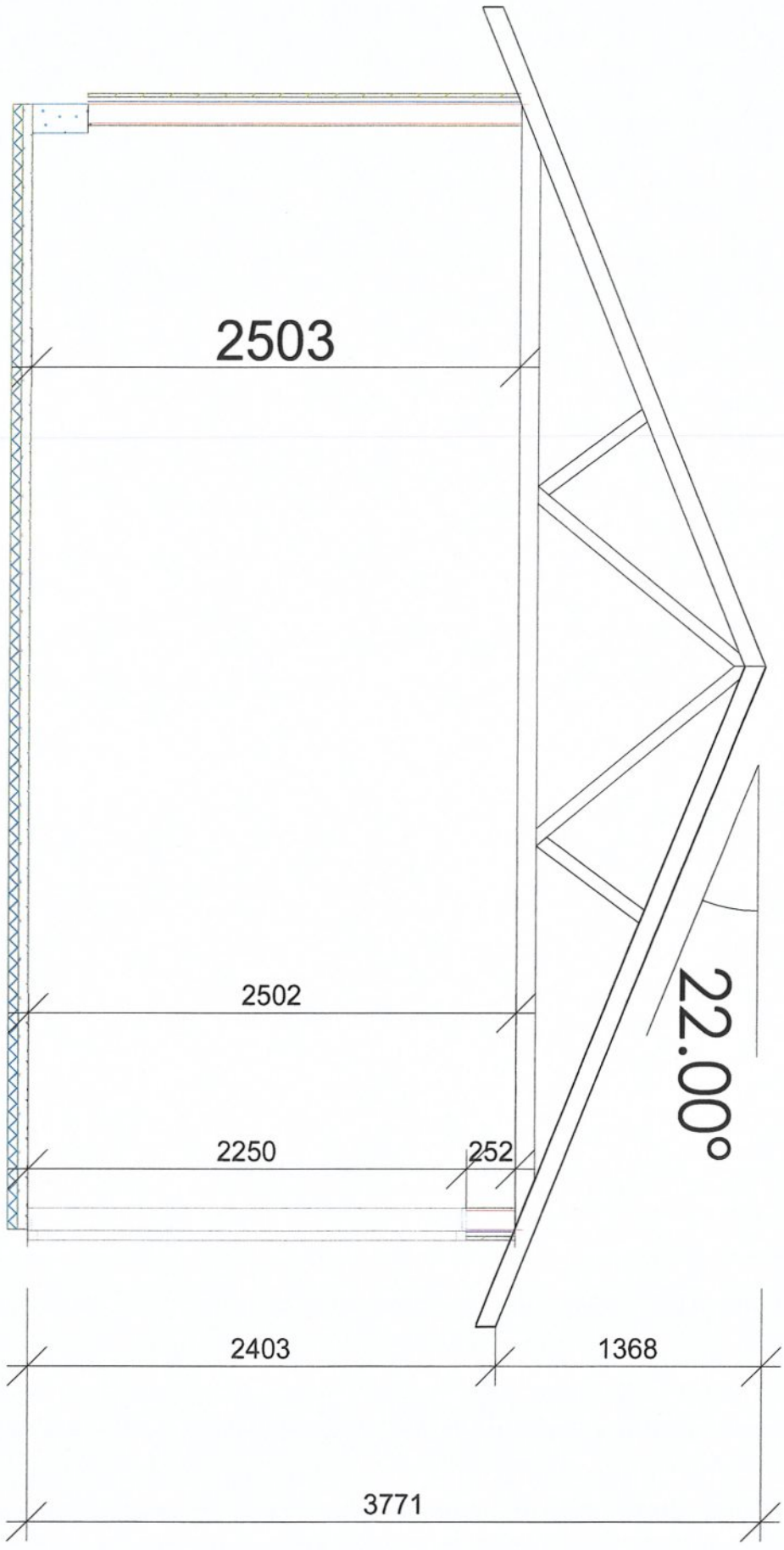
2503
2502
2250
252
22.00°
2403
1368
3771

Kommunens saksnr.	Vedlegg nr.	Side
	G-	1 av

Nullstill

DIREKTORATET FOR BYGGKVALITET

Erklæring om ansvarsrett

etter plan- og bygningsloven (pbl) § 23-3

Erklæringen skal sendes til *ansvarlig søker*.
Alternativt kan erklæringen sendes direkte til kommunen, men da må ansvarlig søker få tilsendt en kopi.

Erklæringen gjelder

	Gnr.	Bnr.	Festenr.	Seksjonsnr.	Bygningsnr.	Bolignr.	Kommune
Eiendom/ byggested	10	47					1942 Nordreisa
	Adresse				Postnr.	Poststed	
	Meieriveien 14				9152	Sørkjosen	

Foretak

Foretakets navn			Organisasjonsnr.
Løvoll AS			984960026
Adresse		Postnr.	Poststed
Hovedveien 43		9152	Sørkjosen
Kontaktperson	Telefon		Mobiltelefon
Kyrre Løvoll			90199064
E-post			
kyrre@mmlovoll.no			

Foreligger sentral godkjenning ? ☐ Ja ☒ Nei

Hvis ja, dekkes ansvarsområdene av sentral godkjenning? ☐ Helt ☐ Delvis ☐ Nei

Ansvarsområde

Funksjon (SØK, PRO, UTF, kontroll)	Beskriv arbeidet foretaket skal ha ansvar for	Tiltaks-klasse	Våre samsvarserklæringer/kontrollerklæringer vil foreligge ved: (sett X)			
			Søknad om ramme-tillatelse	Søknad om igangsettings-tillatelse/ ett-trinns søknad	Søknad om midlertidig brukstillatelse	Søknad om ferdigattest
SØK	Ansvarlig søker	1	☐	☒	☐	☐
PRO	Arkitektur	1	☐	☒	☐	☐
UTF	Tømrerarbeider/montering trekonstruksjon	1	☐	☒	☐	☐
-		-	☐	☐	☐	☐
-		-	☐	☐	☐	☐
-		-	☐	☐	☐	☐
-		-	☐	☐	☐	☐
-		-	☐	☐	☐	☐
-		-	☐	☐	☐	☐
-		-	☐	☐	☐	☐
-		-	☐	☐	☐	☐
-		-	☐	☐	☐	☐

Erklæring og underskrift

Foretaket er kjent med reglene om straff og sanksjoner i pbl kap 32 og at det kan medføre reaksjoner dersom det gis uriktige opplysninger.
Foretaket forplikter seg til å stille med nødvendig kompetanse i tiltaket jf. SAK10 kap. 10 og 11

☒ Ansvarlig prosjekterende erklærer at prosjekteringen skal være planlagt, gjennomført og kvalitetssikret i henhold til pbl jf. SAK10 §12-3

☐ Ansvarlig utførende erklærer at arbeidet ikke skal starte før det foreligger kvalitetssikret produksjonsunderlag for respektive del av utførelsen jf SAK10 § 12-4

☐ Ansvarlig kontrollerende erklærer uavhengighet, jf. SAK10 § 14-1, og vil redegjøre for endringer som kan påvirke uavhengigheten jf. SAK10 §12-5

Dato	Underskrift
12.07.19	

Gjentas med blokkbokstaver
KYRRE LØVOLL

Kommunens saksnr.	Prosjektnr
	04072019

Samsvarserklæring

etter plan- og bygningsloven (pbl) § 23-1, SAK10 kapittel 12
Samsvarserklæringen skal sendes til *ansvarlig søker*

DIREKTORATET FOR BYGGKVALITET

Erklæringen gjelder

	Gnr.	Bnr.	Festenr.	Seksjonsnr.	Bygningsnr.	Bolignr.	Kommune
Eiendom/ byggested	47	10					Nordreisa kommune
	Adresse				Postnr.	Poststed	
	MEIERIVEGEN 14				9152	SØRKJOSEN	

Foretak

Foretakets navn	Organisasjonsnr.
AKTIV VVS AS	974532913

Ansvarsrett erklært dato	XX	**Arbeidet innen ansvarsområdet er avsluttet**	☒ Ja ☐ Nei

Ansvarsområde

Hentet fra erklæring om ansvarsrett	Funksjon (PRO, UTF) PRO
	Beskrivelse av ansvarsområde

Ansvarlig for prosjektering:

Det er ikke avdekket gjenstående arbeider innenfor ansvarsområdet som er til hinder for å gi:
!gangsettingstillatelse/

☐ Rammetillatelse ☒ ett-trinns tillatelse ☐ Midlertidig brukstillatelse ☐ Ferdigattest

Ansvarlig for utførelse:

☐ Midlertidig brukstillatelse – Gjenstående arbeider for denne delen av tiltaket frem mot ferdigattest

Angi gjenstående arbeider av mindre vesentlig betydning, innenfor den delen av tiltaket det søkes midlertidig brukstillatelse for

Angi resterende deler av tiltaket hvor det her ikke søkes om midlertidig brukstillatelse

☐ Ferdigattest –Det er ikke avdekket feil eller mangler som hindrer ferdigattest

Bekreftelser

Vi bekrefter at kvalitetssikring er utført og dokumentert i henhold til erklæring om ansvarsrett og foretakets kvalitetssikring.

☒ Vi bekrefter at prosjektering er i samsvar med ytelser i TEK17 og preaksepterte ytelser (VTEK) eller ved analyse som viser at forskriftens (TEK17) funksjonkrav er oppfylt.

☐ Vi bekrefter at utførelse er i samsvar med produksjonsunderlag.

Erklæring og underskrift

Foretaket er kjent med reglene om straff og sanksjoner i plan- og bygningsloven kap 32, og at det kan medføre reaksjoner dersom det er gitt uriktige opplysninger.

Dato	Foretakets underskrift	Gjentas med blokkbokstaver
04.07.2019	aktiv VVS as	KIRSTEN THILESEN SEPPOLA

Kommunens saksnr.	Vedlegg nr.	Side
	G-	1 av 2

Erklæring om ansvarsrett

etter plan- og bygningsloven (pbl) § 23-3

DIREKTORATET FOR BYGGKVALITET

Erklæringen skal sendes til *ansvarlig søker.*
Alternativt kan erklæringen sendes direkte til kommunen, men da må ansvarlig søker få tilsendt en kopi.

Erklæringen gjelder

	Gnr	Bnr.	Festenr.	Seksjonsnr.	Bygningsnr	Bolignr.	Kommune
Eiendom/ byggested	47	10					Nordreisa kommune
	Adresse				Postnr	Poststed	
	MEIERIVEGEN 14				9152	SØRKJOSEN	

Foretak

Foretak			Organisasjonsnr.
AKTIV VVS AS			974532913
Adresse		Postnr	Poststed
GAMMELVEIEN		9143	SKIBOTN
Kontaktperson		Telefon	Mobiltelefon
KIRSTEN THILESEN SEPPOLA		77715390	90503181
E-post			
post@aktiv-vvs.no			

Foreligger sentral godkjenning? ☒ Ja ☐ Nei
Hvis ja, dekkes ansvarsområdene av sentral godkjenning? ☒ Helt ☐ Delvis ☐ Nei

Ansvarsområde

Funksjon (SØK, PRO, UTF, kontroll)	Beskriv arbeidet foretaket skal ha ansvar for	Tiltaks-klasse	Våre samsvarserklæringer/kontrollerklæringer vil foreligge ved: (sett X)			
			Søknad om ramme-tillatelse	Søknad om igangsettings-tillatelse/ ett-trinns søknad	Søknad om midlertidig brukstillatelse	Søknad om ferdigattest
PRO	Innvendig sanitæranlegg	1		X		
UTF	Innvendig sanitæranlegg	2				X

Erklæringer og underskrift

Foretaket er kjent med reglene om straff og sanksjoner i pbl kap 32 og at det kan medføre reaksjoner dersom det gis uriktige opplysninger.
Foretaket forplikter seg til å stille med nødvendig kompetanse i tiltaket jf. SAK10 kap. 10 og 11.

☒ Ansvarlig prosjekterende erklærer at prosjekteringen skal være planlagt, gjennomført og kvalitetssikret i henhold til pbl jf. SAK10 § 12-4

☒ Ansvarlig utførende erklærer at arbeidet ikke skal starte før det foreligger kvalitetssikret produksjonsunderlag for respektive del av utførelsen jf. SAK10 § 12-4

☐ Ansvarlig kontrollerende erklærer uavhengighet, jf. SAK10 § 14-1, og vil redegjøre for endringer som kan påvirke uavhengigheten jf. SAK10 § 12-5

Dato	Underskrift
04.07.2019	
Gjentas med blokkbokstaver	
KIRSTEN THILESEN SEPPOLA - AKTIV VVS AS	

aktiv vvs RØRLEGGERTJENESTER
Tlf. 777 15 390
9143 Skibotn

Kommunens saksnr.	Prosjektnr.

Nullstill

Samsvarserklæring

etter plan- og bygningsloven (pbl) § 23-1, SAK10 kapittel 12
Samsvarserklæringen skal sendes til *ansvarlig søker*.

Erklæringen gjelder

Eiendom/ byggested	Gnr.	Bnr.	Festenr.	Seksjonsnr.	Bygningsnr.	Bolignr.	Kommune
	47	10					Nordreisa
	Adresse				Postnr.	Poststed	
	Meierivegen 14				9152	Sørkjosen	

Foretak

Foretakets navn	Organisasjonsnr.
Total Brannsikring AS	891 456 882

Ansvarsrett erklært dato	01.07.2019	Arbeidet innen ansvarsområdet er avsluttet	☒ Ja	☐ Nei

Ansvarsområde

Hentet fra erklæring om ansvarsrett

Funksjon (PRO, UTF)
PRO (RIBr)

Beskrivelse av ansvarsområde
Brannkonsept ifm. tilbygg av eksisterende hotellbygg.

Ansvarlig for prosjektering:

Det er ikke avdekket gjenstående arbeider innenfor ansvarsområdet som er til hinder for å gi:

☐ Rammetillatelse ☒ Igangsettingstillatelse/ ett-trinns tillatelse ☐ Midlertidig brukstillatelse ☐ Ferdigattest

Ansvarlig for utførelse:

☐ Midlertidig brukstillatelse – Gjenstående arbeider for denne delen av tiltaket frem mot ferdigattest

Angi gjenstående arbeider av mindre vesentlig betydning, innenfor den delen av tiltaket det søkes midlertidig brukstillatelse for

Angi resterende deler av tiltaket hvor det her ikke søkes om midlertidig brukstillatelse

☐ Ferdigattest – Det er ikke avdekket feil eller mangler som hindrer ferdigattest

Bekreftelser

Vi bekrefter at kvalitetssikring er utført og dokumentert i henhold til erklæring om ansvarsrett og foretakets kvalitetssikring.

☒ Vi bekrefter at prosjektering er i samsvar med ytelser i TEK17 og preaksepterte ytelser (VTEK) eller ved analyse som viser at forskriftens (TEK17) funksjonkrav er oppfylt

☐ Vi bekrefter at utførelse er i samsvar med produksjonsunderlag.

Erklæring og underskrift

Foretaket er kjent med reglene om straff og sanksjoner i plan- og bygningsloven kap 32, og at det kan medføre reaksjoner dersom det er gitt uriktige opplysninger.

Dato	Foretakets underskrift	Gjentas med blokkbokstaver
01.07.2019		SOFIA MAJTORP

Kommunens saksnr.	Vedlegg nr.	Side
	G-	1 av

Nullstill

Erklæring om ansvarsrett

etter plan- og bygningsloven (pbl) § 23-3

Erklæringen skal sendes til *ansvarlig søker.*
Alternativt kan erklæringen sendes direkte til kommunen, men da må ansvarlig søker få tilsendt en kopi.

Erklæringen gjelder

	Gnr.	Bnr.	Festenr.	Seksjonsnr.	Bygningsnr.	Bolignr.	Kommune
Eiendom/ byggested	47	10					Nordreisa
	Adresse				Postnr.	Poststed	
	Meierivegen 14				9152	Sørkjosen	

Foretak

Foretakets navn			Organisasjonsnr.
TOTAL BRANNSIKRING AS			891465882
Adresse		Postnr.	Poststed
Postboks 268		9502	Alta
Kontaktperson	Telefon		Mobiltelefon
Sofia Majtorp	92 29 86 66		413 79 450
E-post			
sofia.majtorp@totbrann.no			

Foreligger sentral godkjenning ? ☒ Ja ☐ Nei

Hvis ja, dekkes ansvarsområdene av sentral godkjenning? ☒ Helt ☐ Delvis ☐ Nei

Ansvarsområde

Funksjon (SØK, PRO, UTF, kontroll)	Beskriv arbeidet foretaket skal ha ansvar for	Tiltaks-klasse	Våre samsvarserklæringer/kontrollerklæringer vil foreligge ved: (sett X)			
			Søknad om rammetillatelse	Søknad om igangsettingstillatelse/ ett-trinns søknad	Søknad om midlertidig brukstillatelse	Søknad om ferdigattest
PRO	Brannkonsept ifm. tilbygg av	1	☐	☒	☐	☐
-	eksisterende hotellbygg	-	☐	☐	☐	☐
-		-	☐	☐	☐	☐
-		-	☐	☐	☐	☐
-		-	☐	☐	☐	☐
-		-	☐	☐	☐	☐
-		-	☐	☐	☐	☐
-		-	☐	☐	☐	☐
-		-	☐	☐	☐	☐
-		-	☐	☐	☐	☐
-		-	☐	☐	☐	☐
-		-	☐	☐	☐	☐

Erklæring og underskrift

Foretaket er kjent med reglene om straff og sanksjoner i pbl kap 32 og at det kan medføre reaksjoner dersom det gis uriktige opplysninger.
Foretaket forplikter seg til å stille med nødvendig kompetanse i tiltaket jf. SAK10 kap. 10 og 11

☒ Ansvarlig prosjekterende erklærer at prosjekteringen skal være planlagt, gjennomført og kvalitetssikret i henhold til pbl jf. SAK10 §12-3

☐ Ansvarlig utførende erklærer at arbeidet ikke skal starte før det foreligger kvalitetssikret produksjonsunderlag for respektive del av utførelsen jf SAK10 § 12-4

☐ Ansvarlig kontrollerende erklærer uavhengighet, jf. SAK10 § 14-1, og vil redegjøre for endringer som kan påvirke uavhengigheten jf. SAK10 §12-5

Dato	Underskrift
01.07.2019	

Gjentas med blokkbokstaver
SOFIA MAJTORP

Boks 268
9502 Alta

Telefon: 92 29 86 66
Hjemmeside: www.totbrann.no

Revisjon: 1

Utført av: Sofia Majtorp

Sign:

Kontrollert av: David Tran

Sign:

OVERORDNET BRANNSTRATEGI

North of Lyngen Apartments



OPPDRAGSGIVER:

Løvoll AS

Dato 01.07.2019

De beste brann- og byggetekniske løsningene

Innholdsfortegnelse

- 1. Generelt 3
- 2. Grunnlagstegninger 3
- 3. Beskrivelse av prosjektet 3
- Forhold som må ivaretas ved detaljprosjektering 4
- 4. Brannsikkerhet i byggeperioden/sikkerhet på byggeplass 4
- 5. Forhold som må ivaretas i bruksfasen 5
- 6. Akseptkriterier bygningen og bruken av nybygget. 5
- 7. Sammendrag og konklusjon 5
- 8. Beskrivelse av prosjektet – grunnlag og forutsetninger: 6
- 9. Forutsetninger for prosjektering 6
- 10. Branntekniske løsninger og krav 8

§ 11-1 Sikkerhet ved brann 8

§ 11-4 Bæreevne og stabilitet 8

§ 11-8. Brannceller 9

§ 11-9 Materialer og produkters egenskaper ved brann 12

§ 11-10 Tekniske installasjoner 13

§ 11-11 Generelle krav om rømning og redning 15

§ 11-12 Tiltak for å påvirke rømningstid 16

§ 11-13 Utgang fra branncelle 17

§ 11-14 Rømningsvei 19

§ 11-16 Tilrettelegging for manuell slokking 19

§ 11-17 Tilrettelegging for rednings- og slokkemannskap 20

- 11. Referanser 22
- 12. Vedlegg 22

1. Generelt

Av Løvoll AS har vi fått i oppdrag å utarbeide overordnet brannstrategi for tilbygg og bruksendring av eksisterende bygg North og Lyngen Apartments, i Sørkjosen. Eksisterende bygg inneholder hotell og tilbygget vil brukes for leiligheter. Tiltakshaver er Løvoll AS.

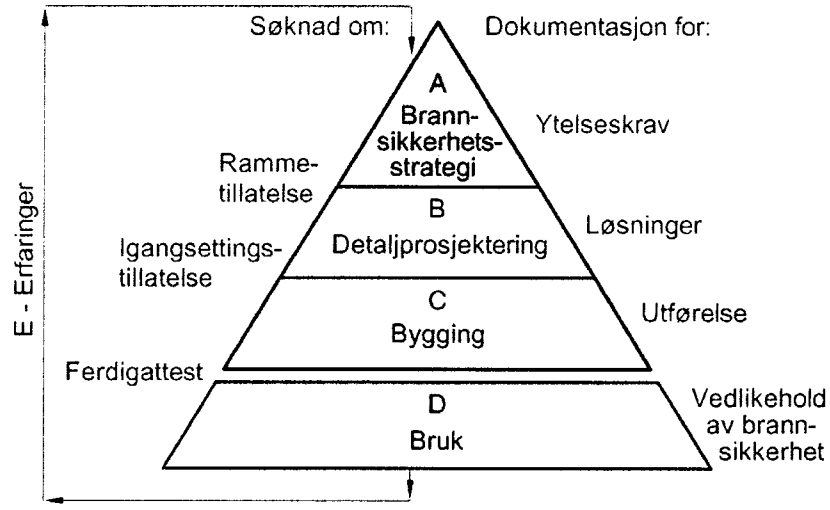

Rapporten danner grunnlag for detaljprosjektering for rådgivere. Detaljprosjektering og prosjektering av tekniske anlegg er ikke en del av vår prosjektering og ansvarsområde.

Total Brannsikring AS, org.nr. 891 465 882 har søkt ansvarsrett på prosjektet. Prosjekteringen er satt i tiltaksklasse 1, da bygget er i RKL 4 og BKL 1. Det er ikke krav til uavhengig kontroll på brannprosjekteringen. Det er planlagt med egen- og sidemannskontroll for brannteknisk prosjektering i henhold til kontorets kvalitetssikringssystem.

Brannsikkerheten ved bygget skal tilfredsstille funksjonskrav gitt i kapittel 11 i Forskrift om tekniske krav til byggverk (TEK17) [3]. Bygget er brannteknisk planlagt oppført etter preaksepterte løsninger, som beskrevet i Veiledning om tekniske krav til byggverk (VTEK) [4]. Veileder er lastet ned fra www.dibk.no (oppdatert 12.12.2017). Bygget vil tilfredsstille TEK17 kapittel 11 dersom løsninger som er skissert nedenfor følges.

Denne prosjekteringen må ses i sammenheng med vedlagte branntekniske tegninger.

2. Grunnlagstegninger

Grunnlagstegninger mottatt fra arkitekt:

Tegn.nr.	Tegninger	Dato	Revisjon	Utarbeidet av
-	Plantegning 1. etasje	23.05.2019	20.06.2019	Ingunn Thorstensen
-	Plantegning 2. etasje	23.05.2019	20.06.2019	Ingunn Thorstensen
-	Snitt	23.05.2019	20.06.2019	Ingunn Thorstensen
-	Fasader	23.05.2019	20.06.2019	Ingunn Thorstensen

3. Beskrivelse av prosjektet

Bygget er 2 etasjer og består av følgende:

Plan:	Areal (BRA)	RKL	Beskrivelse:
U		2	Kjeller (ikke tellende og utenfor tiltaksområdet)
1 (eks. bygg)	Ca. 426 m^2	6	Hotellrom (utenfor tiltaksområdet)
1 (nybygg)	Ca. 162 m^2	4	Frokostsal, 2 st. leiligheter

2 (nybygg)	Ca. 165 m^2	4	2 st. leiligheter

Bygget er definert i flere forskjellige risikoklasser. RKL 6 gjelder for hotellvirksomheten i den eksisterende delen av bygget, og RKL 4 gjelder for tilbygget inneholdende leiligheter. Tilbygget oppføres i BKL 1. Eksisterende bygg har bæresystem tilsvarende BKL 1 og er godkjent i byggesak per i dag.

Eksisterende del av bygget berøres ikke av tilbygget og er utenfor tiltaksområdet for dette prosjekt.

Rømningsvei fra leiligheter i plan 2 er utgang til rømningskorridor med en trapp som leder til sikkert sted. Alternativ rømning kan skje via rømningsvindu plassert i hver leilighet. Rømning plan en skjer via rømningskorridor til sikkert sted. Fra frokostsalen på plan 1 finnes utgang direkte til det fri.

Spesifikk brannenergi i bygningen vil normalt være mellom 50 og 400 MJ/m2 omhyllingsflate iht. Byggforsk 321.051 Brannenergi i bygninger [5]. Dette legges derfor til grunn for prosjekteringen. Brannbelastningen vil variere mellom de ulike virksomhetene, men denne brannbelastningen vil være dekkende for bygningens bruk.

Hovedangrepsvei for brannvesen vil være via byggets hovedinngang i plan 1, se branntegninger.

Det er krav til heldekkende automatisk brannalarmanlegg kategori 2. Anlegget må ha alarmoverføring til nødalarmerings-sentral, alarmstasjon, vaktselskap eller til sted lokalt i byggverket med personell som har ansvar for å iverksette aksjon i henhold til alarmorganisering. Anlegget må prosjekteres iht. NS 3960:2013 Brannalarmanlegg - Prosjektering, installasjon, drift og vedlikehold [8] og NS-EN 54-serien om brannalarmanlegg [9].

Tiltak for å påvirke rømningstid vil være:

- Heldekkende automatisk brannalarmanlegg, kategori 2.
- Ledesystem, prosjekteres iht. *NS3926 Visuelle ledesystemer for rømning i byggverk* [10] og nødlys iht. arbeidsplassforskriften [11]

Tiltaket medfører ikke noen større endringer av byggverkets totale areal. Tiltaket er planert i eksisterende byggverks nord-vestre del, dvs. bort fra nabobygg. Tilbygget påvirker således ikke byggets eksisterende avstand til nabobygg, som er godkjent i byggesak per i dag.

Forhold som må ivaretas ved detaljprosjektering

Krav til konstruksjonsdetaljer må ivaretas av ansvarlig prosjekterende (RIB) for konstruksjoner. Tilsvarende for RIE/RIV for tekniske anlegg.

Detaljprosjektering av tekniske installasjoner gjennom vegger og dekker med brannmotstand:

- Gjennomføringer i branncellebegrensende konstruksjoner må ikke svekke konstruksjonens brannmotstand.
- Rørgjennomføringer i brannskillende konstruksjoner må ha dokumentert brannmotstand tilsvarende konstruksjonen den står i. For øvrig gjelder montasjebeskrivelse og godkjenninger til de enkelte brannsikringsproduktene.

4. Brannsikkerhet i byggeperioden/sikkerhet på byggeplass

Erfaringsmessig er faren for brann større i byggefasen enn ved normal drift. Dette gjelder særlig mot slutten av byggefasen da de tekniske installasjonene ikke er satt i drift. Det er viktig at sikkerheten ivaretas ved kontroll og vurdering av risiko før arbeid igangsettes.

Det må være utarbeidet rutiner for:

- Renhold på byggeplass
- Lagring av brennbare bygningsmaterialer
- Lagring av brannfarlig gass og væsker
- Varmearbeider (bruk av acetylen og propan)
- Bruk av byggtørker og annen bygningsoppvarming
- Røyking / forbud mot røyking
- Midlertidig slukkemateriell må være tilgjengelig i hele bygget, og være godt merket
- Tilgjengelighet for brannvesen, til bygget og til slukkevann. Dette bør avklares med brannvesen.
- Energiforsyning i byggefasen, byggestrøm

5. Forhold som må ivaretas i bruksfasen

Bygningens brannsikkerhetsnivå skal opprettholdes i bruksfasen. Byggeier plikter å ivareta brannsikkerhetskrav i driftsfasen. Når bygget er ferdigstilt er det Direktoratet for sikkerhet og beredskaps regelverk som gjelder. Aktuell litteratur for byggeier og bruker vil være Forskrift om Brannforebygging med veiledning [12] og *Brann og eksplosjonsloven* [13].

For å ivareta sikkerhet ved brann i bruksfasen må eier ha informasjon om hvilke forutsetninger og begrensninger som gjelder for bruken av byggverket. Dette er fastlagt i brannsikkerhetsstrategien. Denne er derfor et nødvendig underlag for bruksfasen.
Dersom forutsetningene endres, må byggverket omprosjekteres slik at rømningsforhold og andre sikkerhetstiltak er i samsvar med den endrede bruken.

NB! Branndokumentasjon er ikke medtatt i vårt oppdrag. Branndokumentasjon skal foreligge før bygget får midlertidig brukstillatelse eller ferdigattest.

6. Akseptkriterier bygningen og bruken av nybygget.

a) Det skal ikke være alvorlig skade på personer som er i bygget som følge av brann. Personer skal kunne evakuere ut av bygget i løpet av tilgjengelig rømningstid uten behov for brannvesenets innsats.
b) Bygget og materielle verdier kan få røyk- og brannskade ved brann.
c) Brannvesenets hovedoppgave er å slokke arbeide og hindre brannspredning i bygget.

7. Sammendrag og konklusjon

Bygget blir prosjektert etter preaksepterte løsninger iht. VTEK17 hentet fra www.dibk.no.

Total Brannsikring AS vil i dette prosjekteringsgrunnlaget dokumentere at sikkerhetsnivået som forutsatt i TEK17 er oppfylt når det prosjekteres og bygges iht. brannstrategien.

Det forutsettes at de øvrige prosjekterende og utførende ivaretar sine fagområder som henhold til rapporten, da denne danner grunnlaget for detaljprosjektering av bygget. Fravik på valg av løsninger eller prosjektering som fraviker fra den overordnede brannstrategien, skal tas opp med RiBr for kontroll og verifikasjon.

8. Beskrivelse av prosjektet – grunnlag og forutsetninger:

Brannteknisk prosjektering er basert på forprosjekttegninger fra arkitekt. Alle bygningsmessige- og bruksendringer under byggeperioden vil kunne endre brannstrategien og skal vurderes særskilt av brannrådgiver.

Gnr:	47
Bnr:	10
Adresse:	Meierivegen 14, 9152 Sørkjosen
Tiltakshaver:	Løvoll AS
PRO Brannteknisk:	Total Brannsikring AS (org nr: 891 465 882)
Ansvarlig Søker:	Siv Ing Pål Pettersen
Oppdragsgiver/totalentreprenør:	Løvoll AS

9. Forutsetninger for prosjektering

Info om	**Forutsetninger**	**Kommentar**
Bruk/virksomhet	Boliger og hotell	Tiltaket er avgrenset til tilbygg med kun boligdel. Eksisterende hotelldel er utenfor tiltaket og inngår ikke i denne brannstrategi.
Særskilt brannobjekt	Skal defineres av kommunen.	Ref. Brann og eksplosjonsvernloven § 13 og kap. 4 i Forskrift om brannforebygging
Grunnflate (BTA)	588 m^2	Største areal på en etasje.
Dimensjonerende antall personer	Bolig: 11 personer	Personantall for boenheter er basert på antall sengeplasser.
Spesifikk brannenergi	50-400 MJ/m^2	Ref. 321.051 Brannenergi i bygninger [5] Vil variere mellom risikoklasser og bruk, men er dekkende for bygningen som helhet.
Etasjeantall	2	Plan U: Ikke tellende Plan 1: Hotel og bolig Plan 2: Bolig Plan U og eksisterende hotelldel på etasje 1 er ikke inkludert i tiltaket.
Areal pr. etasje	Plan 1: Ca. 588 m2 Plan 2: Ca. 165 m2	
Brannseksjonering	Ikke krav	Ref. VTEK § 11-7 tabell 1
Automatisk brannalarmanlegg	Heldekkende brannalarmanlegg kategori 2.	Ref. VTEK § 11-12, 2 ledd, tabell 3 Prosjekteres av RIE i henhold *NS 3960:2013 Brannalarmanlegg - Prosjektering, installasjon, drift og vedlikehold* [8] *og NS-EN 54-serien om brannalarmanlegg* [9].
Ledesystem	Ja	Ref. VTEK § 11-12, 3. ledd. Ledesystem som prosjekteres og utføres i samsvar med *NS 3926:2017 Visuelle ledesystemer for rømning i byggverk* [10] vil tilfredsstille forskriftenes krav til ledesystem. Ledesystem og nødbelysning kan prosjekteres slik at disse installasjonene samlet sett gir de beste forutsetningene for rask og effektiv rømning.

Info om	**Forutsetninger**	**Kommentar**
Nødbelysning	Krav i arbeidsbygninger	Forskrift om utforming og innretning av arbeidsplasser og arbeidslokaler (arbeidsplassforskriften), stiller krav om nødbelysning der arbeidstakere kan bli utsatt for fare ved svikt i den kunstige belysningen. For prosjektering og utførelse av nødbelysning vises til NS-EN 1838:2013 [15].
Brannvesenets innsatstid	< 10 min	Brannstasjonen ligger i Meierivegn 20.
Lokale rammebetingelser	Ingen kjente	
Spesiell risiko for brannvesenet	Ingen kjente pr. dato	

10. Branntekniske løsninger og krav

Alle **§** i **Kapittel 11 *Sikkerhet ved brann*** er tatt med i rapporten. De § som ikke er relevante for North of Lyngen Apartments, blir verifisert i selskapets kvalitetssystem med sjekklister for egen- og sidemannskontroll.
Enkelte ledd er likevel tatt med og markert med gråtone for å vise at kravet kun er delvis relevant eller for å vise at det er vurdert i prosjektet.

§TEK / Forhold	Løsning/krav	Kommentar/merknad	Det.-prosj.
§ 11-1 Sikkerhet ved brann (1) Byggverk skal prosjekteres og utføres slik at det oppnås tilfredsstillende sikkerhet ved brann for personer som oppholder seg i eller på byggverket, for materielle verdier og for miljø- og samfunnsmessige forhold. (2) Det skal være tilfredsstillende mulighet for å redde personer og husdyr og for effektiv slokkeinnsats. (3) Byggverk skal plasseres, prosjekteres og utføres slik at sannsynligheten for brannspredning til andre byggverk blir liten. (4) Byggverk der brann kan utgjøre stor fare for miljøet eller berøre andre vesentlige samfunnsinteresser, skal prosjekteres og utføres slik at sannsynligheten for skade på miljøet eller andre vesentlige samfunnsinteresser blir liten.			
Generelt for sikkerhet ved brann Hovedformålet med forskriftens krav til sikkerhet ved brann er å redusere sannsynligheten for tap av liv og helse ved brann til et akseptabelt, lavt nivå. Dette oppnås ved at det benyttes materialer og produkter som ikke gir uakseptable bidrag til utvikling av brann, og at byggverket, bygnings- og installasjonsdelene utformes slik at brannspredningen begrenses. Byggverk må dessuten utformes med sikte på rask og sikker rømning ved brann. Dette oppnås gjennom aktive og passive tiltak som reduserer den nødvendige rømningstiden og øker den tilgjengelige rømningstiden. Krav til sikkerhet ved brann i byggverk skal også ivareta sikkerheten for rednings- og slokkemannskaper. Tiltak som ivaretar personsikkerheten vil vanligvis også bidra til å sikre materielle verdier og begrense miljø- og samfunnsmessige konsekvenser.			
§ 11-2 Risikoklasse			
RKL 4	Plan 1 & 2, boliger	Ref. VTEK § 11-2, tabell 1	**RIBr**
RKL 6	Plan 1, hotell	Ref. VTEK § 11-2, tabell 1 Eksisterende hotelldel på etasje 1 er ikke inkludert i tiltaket	**RIBr**
§ 11-3 Brannklasse			
BKL 1	Plan 1 & 2	Ref. VTEK § 11-3, tabell 1 Konsekvens: Liten Eksisterende hotelldel har ingen ovenforliggende etasjer og kun 1 tellende etasje. Bærekonstruksjoner er oppført med tilsvarende BKL 1. Nytt tilbygg med 2 tellende etasjer vil ikke øke etasjeantallet for eksisterende hotell, slik at BKL 1 fortsatt vil være gjeldende. Eksisterende hotelldel berøres ikke av tiltaket og utformingen av denne er godkjent i byggesak per i dag.	**RIBr**
§ 11-4 Bæreevne og stabilitet			

§TEK / Forhold	Løsning/krav	Kommentar/merknad	Det.-prosj.
(1) Byggverk skal prosjekteres og utføres slik at byggverket som helhet, og de enkelte delene av byggverket, har tilfredsstillende sikkerhet med hensyn til bæreevne og stabilitet. (2) Ved dimensjonering for tilfredsstillende bæreevne og stabilitet ved brann skal det medregnes termisk påkjenning fra den brannenergien og det brannforløpet som kan forventes i byggverket. (3) Bæresystemet i byggverk i brannklasse 1 og 2 skal dimensjoneres for å kunne opprettholde tilfredsstillende bæreevne og stabilitet i minimum den tiden som er nødvendig for å rømme og redde personer og husdyr i og på byggverket. (5) Sekundære konstruksjoner og konstruksjoner som bare er bærende for én etasje, eller for tak, skal dimensjoneres for å kunne opprettholde tilfredsstillende bæreevne og stabilitet i den tiden som er nødvendig for å rømme og redde personer og husdyr i og på byggverket.			
Preaksepterte ytelser			
Bærende hovedsystem	R 30 [B 30]	Ref. VTEK § 11-4, tabell 1	***RIB / ARK***
Sekundære bærende bygningsdeler, etasjeskiller	R 30 [B 30]	Ref. VTEK § 11-4, tabell 1	***RIB / ARK***
Takkonstruksjon	R 30 [B 30]	Ref. VTEK § 11-4, tabell 1.	***RIB / ARK***
Trappeløp	Ikke krav	Ref. VTEK § 11-4, tabell 1.	***RIB / ARK***
Balkonger, utkragede bygningsdeler o.l.	Må ha forsvarlig innfesting for å hindre nedfall som kan skade rednings- og slokkemannskapene og deres materiell under førsteinnsatsen. Tyngre bygningsdeler, som for eksempel balkonger, må forankres i byggverkets hovedbæresystem.		***RIB/ARK***
§ 11-5 Sikkerhet ved eksplosjon – Ikke aktuelt			
§ 11-6 Tiltak mot brannspredning mellom byggverk – Ikke aktuelt			
§ 11-7 Brannseksjoner – Ikke aktuelt			
§ 11-8. Brannceller (1) Byggverk skal deles opp i brannceller på en hensiktsmessig måte. Områder med ulik risiko for liv og helse eller ulik fare for at brann oppstår, skal være egne brannceller med mindre andre tiltak gir likeverdig sikkerhet. (2) Brannceller skal være utført slik at de forhindrer spredning av brann og branngasser til andre brannceller i den tiden som er nødvendig for rømning og redning.			
2 ledd, B - Preaksepterte ytelser – branncellebegrensende vegg og etasjeskiller			
Branncellebegrensende bygningsdel - generelt	EI 30 [B 30]	Ref. VTEK § 11-8, tabell 1. Se branntekniske tegninger. Eksisterende betongvegg mellom hotelldel og tilbygg skal fortsatt brukes og anses tilsvara brannklasse EI 60. Denne vil utgjøre et forsterket brannskille mellom byggverkets eksisterende del og nye del.	***ARK***
Bygningsdel som omslutter trapperom, og installasjonssjakter over flere plan	EI 30 [B 30]	Ref. VTEK § 11-8, tabell 1 Se branntekniske tegninger.	***ARK / RIE***

§TEK / Forhold	Løsning/krav	Kommentar/merknad	Det.-prosj.
		Skorstein og ildsteder med åpen forbindelse over flere brannceller må prosjekteres iht. TEK § 15-3 samt annen gjeldende regelverk.	
Hulrom over nedforet himling i rømningsvei hvor det er kabler som utgjør en brannenergi på mer enn 50 MJ pr. lm hulrom/ korridor.	EI 30 [B 30]	Ref. VTEK § 11-8, tabell 1.	***ARK/RIE***
Hulrom under Granab	Det skal **ikke** legges kabler under Granab i rømningsvei/ korridorer.	I leiligheter kan det legges kabler, da dette er èn og samme branncelle. Brannskillet mellom leilighet og korridor etableres også under dør.	***ARK***
2 ledd, C - Preaksepterte ytelser – dør og luke i branncellebegrensende bygningsdel			
Dør og luke som er klassifisert etter NS 3919:1997 [B 30, F 30, A 60 etc.], og som dermed ikke har S_a-klassifisering	Må ha anslag, terskel og tettelister på alle sider for å oppnå tilstrekkelig røyktetthet	Type heve/senketerskler kan vurderes brukt.	***ARK***
Krav til dører i branncellebegrensende vegger, generelt	$EI_2 30\text{-}S_a$ [B 30]	Samme krav til dør som til konstruksjonen den står i. Se branntekniske tegninger.	***ARK***
Dør fra bolig til trapperom	$EI_2 30\text{-}S_a$ [B 30]		***ARK***
Dør fra branncelle (ikke bolig) til trapperom	$EI_2 30\text{-}CS_a$ [B 30S]		***ARK***
Dør mellom eksisterende hotelldel og tilbygget.	$EI_2 60\text{-}CS_a$ [B 60 S]		***ARK***
2 ledd, E - Preaksepterte ytelser – bygningsdel som omslutter heissjakt og installasjonssjakt			
Installasjonssjakt	EI 30 [B 30].	Gjelder ev. sjakter. Brannkrav vertikalt kan utgå dersom installasjonssjakter tettes i dekket.	***ARK***
Dør/luker til sjakter	$EI_2 30\text{-}S_a$ [B 30]	Alternativt til Sa -klasse kan installasjonssjakten røykventileres.	***ARK***
2 ledd, F - Preaksepterte ytelser – Trapperom			
Trapperom	Krav til Tr 1-trapperom. Må utføres som egen branncelle.	Vegger må ha klasse ifølge 2 ledd, B. Dører må ha klasse ifølge 2 ledd, C.	***ARK***
2 ledd, H - Preaksepterte ytelser – forebygging av utvendig brannspredning mellom branncceller i ulike plan			
Brannspredning vertikalt i fasade via vindu og balkong	Kjølesone (vertikal avstand) mellom vinduer er minst lik høyden til underliggende vindu og utført med brannmotstand minst E 30.	Kjølesonens avstand (minst lik høyden til underliggende vindu) markert med grønt i figur under.	***ARK***
	For vertikalt plasserende vinduer med kjølesone mindre enn underliggende vindu må det overliggende vinduet være to-delet, slik at kjølesonens avstand ivaretas. Den nedre delen av det to-delet vinduet må ha brannklasse tilvarende E 30. Alternativt kan hele vinduet utføres med brannklasse E 30.		

§TEK / Forhold	Løsning/krav	Kommentar/merknad	Det.-prosj.
	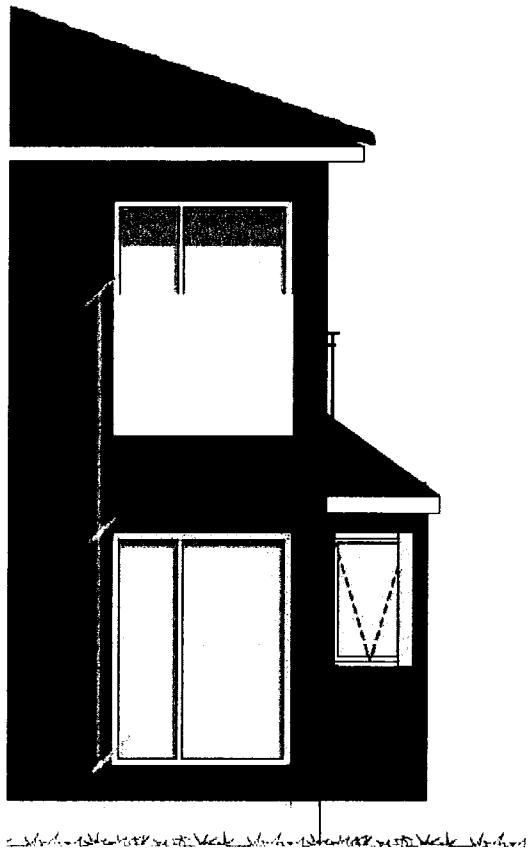 Brannspredning mellom brannceller i forskjellige etasjer via glasspartier i balkonger må forhindres gjennom at kjølesonen mellom glasspartiene ivaretas.		

§TEK / Forhold	Løsning/krav	Kommentar/merknad	Det.-prosj.
	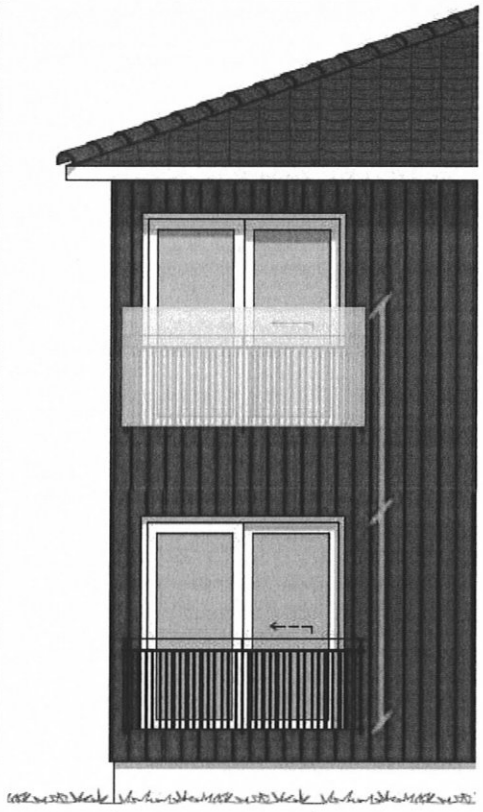 Kjølesonens avstand (minst lik høyden til underliggende glassparti) markert med grønt. Rekkverkene foran balkongdører på plan 2 må utføres i heldekkende materiale i brannklasse tilsvarende E 30, alternativ kan balkongdør og vindu utføres med brannklasse E 30.		
Brannspredning vertikalt fra vindu til raft	Takfoten må, i hele lengden, utføres som branncellebegrensende konstruksjon for brannpåvirkning nedenfra.		***ARK***

§ 11-9 Materialer og produkters egenskaper ved brann.

(1) Byggverk skal prosjekteres og utføres slik at det er liten sannsynlighet for at brann skal oppstå, utvikle og spre seg. Det skal tas hensyn til byggverkets bruk og den nødvendige tiden for rømning og redning.
(2) Materialer og produkter skal ha egenskaper som ikke gir uakseptable bidrag til brannutviklingen. Det skal legges vekt på muligheten for antennelse, hastigheten av varmeavgivelse, røykproduksjon, utvikling av brennende dråper og tid til overtenning.

Preaksepterte ytelser - innvendige overflater og kledninger

De branntekniske egenskapene til innvendige overflater (himling, vegger og gulv) har betydning for brannforløpet inntil det blir full overtenning. Valg av produkter vil derfor ha betydning for hvor raskt det antennes, og for varmeavgivelsen og røykutviklingen under brann. For at byggverk skal kunne rømmes raskt og uten fare for skade på de menneskene som oppholder seg i byggverket, er det viktig å velge produkter som bidrar til å forhindre eller redusere brann- og røykspredning tidlig i et brannforløp. Det er særlig viktig å hindre utvikling og spredning av brann og røyk i rømningsveier.

Preaksepterte ytelser - nedforet himling i rømningsvei

Nedforet himling i rømningsvei	Himling må tilfredsstille A2-s1,d0 [In1 på begrenset brennbart	Ref. VTEK § 11-9, 2. ledd	***ARK***

§TEK / Forhold	Løsning/krav	Kommentar/merknad	Det.-prosj.
	underlag] og ha et opphengsystem med dokumentert brannmotstand minst 10 minutter for den aktuelle eksponering, eller himlingen må bestå av kledning som tilfredsstiller klasse $K_2$10 A2-s1,d0 [K1-A].		
Hulrom over nedforet himling i rømningsvei	Overflater og kledninger i hulrom over himlingen må ha minst like gode branntekniske egenskaper som overflatene og kledningene i rømningsveien for øvrig.	Ref. VTEK § 11-9, 2. ledd	***ARK***
Preaksepterte ytelser – isolasjon i bygningsdeler			
Isolasjon	A2-s1,d0 [ubrennbart/ begrenset brennbart]	Ref. VTEK § 11-9, 2. ledd	***ARK***
Isolasjon tak	A2-s1,d0 [ubrennbart/ begrenset brennbart]	Ref. VTEK § 11-9, 2. ledd	***ARK***
Utvendige overflater			
Overflater på ytterkledning	D-s3,d0 [Ut2]	Ref. VTEK § 11-9, tabell 1A	***ARK / RIBr***
Overflater i hulrom i ytterveggskonstruksjoner	Må ha samme branntekniske egenskaper som utvendig overflate.	Ref. VTEK § 11-9	***ARK***
Preaksepterte ytelser – Taktekning			
Taktekking	B_{ROOF}(t2) [Ta]	Ref. VTEK § 11-9, 2. ledd	***ARK***
Preaksepterte ytelser - innvendige overflater og kledninger			
Overflater i brannceller som ikke er rømningsvei			
Overflater på vegger og i himling/tak i branncelle	D-s2,d0 [In 2]	Ref. VTEK § 11-9, tabell 1A	***ARK***
Overflater i sjakter og hulrom	B-s1,d0 [In 1]	Ref. VTEK § 11-9, tabell 1A	***ARK***
Overflater i brannceller som er rømningsvei			
Overflater på vegger og i himling/tak	B-s1,d0 [In 1]	Ref. VTEK § 11-9, tabell 1A	***ARK***
Overflater på golv som er rømningsvei	D_{fl}-s1 [G]	Ref. VTEK § 11-9, tabell 1A	***ARK***
Kledninger			
Kledning i branncelle som ikke er rømningsvei	$K_2$10 D-s2,d0 [K2]	Ref. VTEK § 11-9, tabell 1A	***ARK***
Kledning i branncelle som er rømningsvei	$K_2$10 B-s1,d0 [K1]	Ref. VTEK § 11-9, tabell 1A	***ARK***
Kledning i sjakter og hulrom	$K_2$10 B-s1,d0 [K1]	Ref. VTEK § 11-9, tabell 1A	***ARK***

§ 11-10 Tekniske installasjoner

(1) Tekniske installasjoner skal prosjekteres og utføres slik at installasjonene ikke øker faren vesentlig for at brann oppstår eller at brann og røyk sprer seg.

(2) Installasjoner som er forutsatt å ha en funksjon under brann, skal være prosjektert og utført slik at deres funksjon opprettholdes i den tiden som er nødvendig. Dette omfatter også tilførsel av vann, strøm eller signaler som er nødvendig for å opprettholde installasjonens funksjon.

§TEK / Forhold	Løsning/krav	Kommentar/merknad	Det.-prosj.
Generelt • Tilfredsstillende sikkerhet i et byggverk er betinget av at sentrale tekniske installasjoner opprettholder sin funksjon og brannmotstandsevne under hele eller deler av brannforløpet, og minst i den tiden som skal være tilgjengelig for rømning. Samtidig må slike installasjoner heller ikke, direkte eller indirekte, bidra til uakseptabel brann- eller røykspredning. • Kanaler, kabler og andre installasjoner som føres gjennom branncellebegrensende konstruksjoner, må ikke svekke konstruksjonens brannmotstand. Brannmotstand for installasjoner som føres gjennom brannskillende bygningsdeler må dokumenteres ved prøving eller beregning.			
Preaksepterte ytelser – ventilasjonsanlegg			
Ventilasjonsanlegg	Ventilasjonsanlegg må utføres i materialer som tilfredsstiller klasse A2-s1,d0 [ubrennbare materialer]. For kanaler gjelder dette hele tverrsnittet (kanalgodset). Unntak kan gjøres for små komponenter som ikke bidrar til spredning av brann. Avtrekkskanaler fra kjøkken må utføres med brannmotstand EI 15 A2-s1,d0 hvis de ikke ligger i sjakt. I tilslutning mellom komfyrhette og avtrekkskanal kan det benyttes fleksible kanaler.	Ref. VTEK § 11-10, 1. ledd Innfesting og oppheng for kanaler og ventilasjonsutstyr må utføres slik at forutsatt funksjonstid og brannmotstand blir opprettholdt. Ref. *Byggforsk 520.346 Brannmotstand i opphengssystemer for tekniske installasjoner* [16] Avtrekk fra komfyr må føres i egen kanal på grunn av fettavsetning fra matos. Avtrekk må ha fettfilter, og avtrekkskanalene må kunne rengjøres i hele sin lengde for å redusere faren for antennelse og brann. Ventilasjonsanlegg skal være i drift under hele eller deler av brannforløpet, og må utstyres med røykdetektor i inntak som stopper anlegget ved detektert røyk i inntak.	***RIV***
Gjennomføringer	Ventilasjonskanal som føres gjennom en brannskillende bygningsdel, må utføres slik at bygningsdelens brannmotstand blir opprettholdt.	Ref. VTEK § 11-10, 1. ledd *Ref. Byggforsk 520.342 Branntetting av gjennomføringer* [17]	***RIV/RIR/ RIE***
Preaksepterte ytelser – vann- og avløpsrør, rørpostanlegg, sentralstøvsugeranlegg o.l.			
Vann- og avløpsrør o.l.	Rørgjennomføringer i brann-skillende konstruksjoner må ha dokumentert brannmotstand	For unntak, se VTEK § 11-10 1. ledd B For øvrig gjelder montasjebeskrivelse og godkjenninger til de enkelte brannsikringsproduktene som må følges.	***RIV***
Preaksepterte ytelser – rør- og kanalisolasjon			
Rør - og kanalisolasjon	Isolasjon på rør og kanaler i rømningsvei må minst tilfredsstille klasse B_L-s1,d0 [PI]. Øvrig isolasjon på rør og kanaler må minst tilfredsstille klasse C_L-s3,d0 [PII]	Ref. VTEK § 11-10, 1. ledd Dette gjelder dersom isolasjon på rør og kanaler i rømningsvei utgjør mindre enn 20 % av tilgrensende vegg/takflate på prosjektet. Merk: Dersom den samlede eksponerte overflaten av isolasjonen på rør og kanaler utgjør mer enn 20 prosent av tilgrensende vegg- eller himlingsflate, må isolasjonen	***RIV***

§TEK / Forhold	Løsning/krav	Kommentar/merknad	Det.-prosj.
		tilfredsstille klasse A2L-s1,d0 [ubrennbar eller begrenset brennbar] eller ha minst samme klasse som de tilgrensende overflatene.	
Preaksepterte ytelser – elektriske installasjoner			
Kabler	Kabler må ikke legges over nedforet himling eller i hulrom i rømningsvei.	Unntak dersom: • kablene representerer liten brannenergi, det vil si mindre enn ca. 50 MJ/løpemeter hulrom NB! Hvis der skal legges kabler i hulrom under Granab i rømningskorridorer, må der legges ubrennbar plate (gips i stedet for sponplate) som underste lag på Granabgulv mot hulrommet for å ivareta kravet om ubrennbare materialer.	***RIE***
Elektriske installasjoner	Prosjekteres i henhold til gjeldende regelverk. Strømforsyning til installasjoner som skal ha en funksjon under brann og slokking, må sikres på en av følgende måter: • ved at det brukes kabler som beholder sin funksjon og driftsspenning minst 30 minutter	Ref. VTEK § 11-10, 1. ledd Ref. VTEK § 11-10, 2. ledd Gjelder f.eks. strømforsyningen fra tavlerom, alarmgivere, dørautomatikk mv.	***RIE***
§ 11-11 Generelle krav om rømning og redning (1) Byggverk skal prosjekteres og utføres for rask og sikker rømning og redning. Det skal tas hensyn til personer med funksjonsnedsettelse. (2) Den tiden som er tilgjengelig for rømning, skal være større enn den tiden som er nødvendig for rømning fra byggverket. Det skal legges inn en tilfredsstillende sikkerhetsmargin. (3) Brannceller skal utformes og innredes slik at varsling, rømning og redning kan skje på en rask og effektiv måte. (4) Fluktvei fra oppholdssted til utgang fra en branncelle skal være oversiktlig og tilrettelagt for rask og effektiv rømning. (5) I den tiden en branncelle eller rømningsvei skal benyttes til rømning av personer, skal det ikke kunne forekomme temperaturer, røykgasskonsentrasjoner eller andre forhold som hindrer rømning. (6) Skilt, symbol og tekst som viser rømningsveier og sikkerhetsutstyr skal kunne leses og oppfattes under rømning når det er brann- eller røykutvikling.			
Preaksepterte ytelser			
Bygget skal utføres slik at de mennesker som oppholder seg i eller på byggverket under brann kan rømme eller bli reddet til sikkert sted uten at de får alvorlige helseskader.		Ref. VTEK § 11-11 5. ledd Sammenhengen mellom tilgjengelig rømningstid, nødvendig rømningstid og sikkerhetsmargin ved rømning, jf. Figur 	***ARK***
Forbindelse fra ethvert oppholdssted til rømningsvei må være oversiktlig, uten hindringer og ha færrest mulig retningsforandringer.		Ref. VTEK § 11-11 3. ledd	***ARK***

§TEK / Forhold	Løsning/krav	Kommentar/merknad	Det.-prosj.
God merking med skilt, symboler og tekst vil bidra til å redusere nødvendig rømningstid.		Generelle prinsipper for visuelle ledesystemer med elektriske og etterlysende komponenter framgår av NS 3926-1:2017	*ARK*
§ 11-12 Tiltak for å påvirke rømningstid (2) Byggverk skal ha utstyr for tidlig oppdagelse av brann slik at den nødvendige rømningstiden reduseres. Følgende skal minst være oppfylt: a. Byggverk beregnet for virksomhet i risikoklasse 2 til 6 skal ha brannalarmanlegg. b. I byggverk beregnet for få personer og byggverk av mindre størrelse kan det brukes røykvarslere dersom rømningsforholdene er særlig enkle og oversiktlige. Røykvarslere skal være tilknyttet strømforsyningen og ha batteri som reserveløsning. I branncelle med behov for flere røykvarslere skal varslerne være seriekoblet. I byggverk uten strømforsyning kan det benyttes batteridrevne røykvarslere. (5) Plasseringen av branntekniske installasjoner som har betydning for rømnings- og redningsinnsatsen skal være tydelig merket, med mindre installasjonene bare er beregnet for personer i én bruksenhet og personene må forventes å være godt kjent med plasseringen.			
Preaksepterte ytelser - generelt			
Tiltak for å påvirke rømnings- og redningstid	• Brannalarmanlegg type 2 • Ledesystem.	Ref. VTEK § 11-12, 4. ledd	
Preaksepterte ytelser – brannalarmanlegg			
Automatisk brannalarmanlegg	Krav til heldekkende automatisk brannalarmanlegg, kategori 2 med alarmoverføring til nødalarmsentral, alarmstasjon, vaktselskap eller til sted lokalt i byggverket med personell som har ansvar for å iverksette aksjon i henhold til alarm-organisering. Detektorer i leiligheter i boliger må dekke områdene kjøkken, stue og sone utenfor soverom. Detektorer må installeres i trapperom.	Ref. VTEK § 11-12, 2. ledd, tabell 3 Prosjekteres iht. *NS 3960:2013 Brannalarmanlegg - Prosjektering, installasjon, drift og vedlikehold* [8] *og NS-EN 54-serien om brannalarmanlegg* [9]. Brannalarmanlegg prosjekteres av RIE. Akustiske alarmorganer må plasseres slik at alarmstyrken er minst 60 dB i oppholdsrom og soverom når mellomliggende dører er lukket. Manuell melder må installeres i trapperom ved hovedinngang.	*RIE*
Organisering ved utløst alarm	Alarmorganer både i leiligheter og i fellesarealer må aktiveres ved: • alarm utløst i leilighet som ikke er kvittert ut i løpet av 2 minutter • alarm utløst i fellesarealer	Ref. VTEK § 11-12, 2. ledd RIE lager forslag til alarmorganisering.	*RIE*
Preaksepterte ytelser - ledesystem			
Ledesystem	Det må være utgangsmarkeringsskilt over alle utganger til og i rømnings-vei (unntak for utgang fra boenhet og små rom der slike skilt åpenbart er unødvendig)	Ref. VTEK § 11-12, 3. ledd Ledesystem prosjekteres av RIE i henhold til *NS3926 Visuelle ledesystemer for rømning i byggverk. Del 1, 2 og 3* [10]	*RIE*

§TEK / Forhold	Løsning/krav	Kommentar/merknad	Det.-prosj.
	Ledesystem må fungere i minst 30 minutt etter utløst brannalarm eller bortfall av kunstig belysning (strømbrudd).	Ledesystem som prosjekteres og utføres i samsvar med NS 3926 vil tilfredsstille forskriftens (VTEK) krav til ledesystem.	
Nødlys	Forskrift om utforming og innretning av arbeidsplasser og arbeidslokaler (arbeidsplassforskriften), stiller krav om nødbelysning der arbeidstakere kan bli utsatt for fare ved svikt i den kunstige belysningen.	Avklares behov med bruker som en del av en ROS analyse for byggverket mht. virksomheten og ev. fare for arbeidstakere ved svikt i kunstig belysning. For prosjektering og utførelse av nødbelysning vises til *NS-EN 1838 Anvendt belysning - nødbelysning* [25].	***RIE***
Preaksepterte ytelser – andre tiltak for å påvirke rømningstid			
Merking av branntekniske installasjoner som har betydning for rømnings- og redningsinnsats.	Installasjoner som har betydning for rømnings- og redningsinnsats skal være tydelig merket. Installasjoner bare er beregnet for personer i én bruksenhet og personene må forventes å være godt kjent med plasseringen trenger ikke å være merket.	Ref. VTEK § 11-12, 5. ledd Gjelder f.eks. manuelle brannmeldere, sentraler for brannalarm etc. Merking skal være i henhold til anerkjent standard, eks. *NS-ISO 3864* [20] / *NS-EN 7010* [21]	
Merking av sikkerhetsutstyr plassert i rømningsveier.	Skal være tydelig merket.	Ref. VTEK § 11-12, 5. ledd Gjelder f.eks. brannslanger, håndslokke-apparater, branntepper etc.	

§ 11-13 Utgang fra branncelle

(1) Fra en branncelle skal det minst være én utgang til sikkert sted, eller utganger til to uavhengige rømningsveier, eller én utgang til rømningsvei som har to alternative rømningsretninger som fører videre til uavhengige rømningsveier eller sikre steder.

(2) Brannceller i byggverk i risikoklasse 4 med inntil 8 etasjer kan ha utgang til ett trapperom utført som rømningsvei. Dette forutsetter at hver boenhet har minst ett vindu eller balkong som er tilgjengelig for rednings- og slokkeinnsats, jf. § 11-17.

(4) I lave byggverk beregnet for virksomhet i risikoklasse 1, 2, 3 og 4 kan utgangen fra branncelle enten føre til sikkert sted, eller til rømningsvei som bare har én rømningsretning, forutsatt at hver branncelle har vinduer som er utformet og tilrettelagt for sikker rømning.

(6) Fra branncelle som bare er beregnet for sporadisk personopphold kan utgang gå gjennom annen branncelle.

(7) Dør til rømningsvei skal prosjekteres og utføres slik at den sikrer rask rømning og slik at det ikke oppstår fare for oppstuving. Følgende skal minst være oppfylt:

a) Døren skal ha tilstrekkelig bredde og høyde, og skal være lett å åpne uten bruk av nøkkel.

b) Døren skal slå ut i rømningsretningen. Dør til rømningsvei kan likevel slå mot rømningsretningen dersom det ikke er fare for oppstuving ved rømning.

Preaksepterte ytelser			
Generelt Med sikkert sted menes et område hvor de kritiske forholdene det er evakuert fra, ikke er en trussel for mennesker og dyr. Dette er vanligvis på terrenget i tilstrekkelig avstand fra brannobjektet, eller i en annen brannseksjon. Takterrasse beregnet for personopphold må ha utganger minst tilsvarende branncelle i byggverket.			
Antall utganger	1 utgang til sikkert sted eller utgang til 2 uavhengige rømningsveier	Ref. VTEK § 11-13, 1. ledd	***ARK***

§TEK / Forhold	Løsning/krav	Kommentar/merknad	Det.-prosj.
		Rømning skjer via trapperom/rømningsvei. Frokostsal har utgang direkte til det fri. Fra hver boenhet skal tilrettelegger for rømning via vindu eller balkong.	
Antall trapperom	1 stk. Tr 1	Ref. VTEK § 11-13, tabell 2	
Vindu som rømningsvei	Brannceller i byggverk i risikoklasse 4 med inntil 8 etasjer kan ha utgang til ett trapperom utført som rømningsvei. Dette forutsetter at hver boenhet har minst ett vindu eller balkong som er tilgjengelig for rednings- og slokkeinnsats.	Ref. VTEK § 11-13, 2. ledd	***ARK***
Vindu som rømningsvei	Rømningsvindu må ha høyde minimum 0,6 m og bredde minimum 0,5 m. Summen av høyde og bredde må være minimum 1,5 m. Svingvindu med dreieakse, må ha tilsvarende effektiv åpning. Rømningsvindu må være lett å åpne uten bruk av spesialverktøy og må være hengslet slik at det er lett å komme ut av vinduet.	Ref. VTEK § 11-13, 3. ledd  § 11-13 Figur 5: Minimumsmål (fri bredde og høyde) for rømningsvinduer Rømningsvindu må være tilgjengelig for brannvesenets høyderedskap.	***ARK***
Personantall i boligbygninger	Bolig: 11 personer	Persontall for boenheter er basert på antall sengeplasser.	***ARK***
Bredde og høyde på dør til rømningsvei	Bredde: min. 0,86 m Høyde: min 2,0 m	Ref. VTEK § 11-13, 7. ledd	***ARK***
Åpningskraft på dører	Åpningskraft for dører **til** rømningsvei må være **maksimalt 67 Newton** dersom det ikke følger andre krav av § 12-13. For boliger med krav til tilgjengelighet gjelder-§ 12-13. 3. ledd pkt. a) Dører som er beregnet for manuell åpning ***til og i*** atkomst- og rømningsveier, skal kunne åpnes med åpningskraft på maksimum 30 N.	Ref. VTEK § 11-13, 7. ledd Krav til åpningskraft for dører til rømningsvei gjelder også når brannalarm er utløst, og vil vanligvis innebære at selvlukkende dører (med dørpumpe) må ha dørautomatikk og ha UPS fram til dør. Såfremt lås og beslag ikke har annen løsning som ivaretar lukkekrav. Ref. *NS-EN 1125 Bygningsbeslag* [22] Avbruddsfri strømforsyning må fungere i minst 30 minutter.	***ARK***
Låsesystem	Låsesystem som gjør det mulig å vende tilbake dersom rømningsveien skulle være blokkert, med mindre andre tiltak gir tilsvarende sikkerhet		

§TEK / Forhold	Løsning/krav	Kommentar/merknad	Det.-prosj.
Låste dører til rømningsvei	Kan være låst når byggverket har brannalarmanlegg og låsesystemet åpnes automatisk ved alarm. I tillegg må det være tydelig merket knapp for manuell åpning av døren.	Det kan aksepteres inntil 10 sekunder tidsforsinkelse på den manuelle åpningsmekanismen. Nattlåser må utføres slik at de ikke kommer i strid med kravene til sikker rømning.	
Dører fra branncelle for < 10 personer	Dør kan slå mot rømningsretning.	Gjelder f.eks. fra boenhet.	

§ 11-14 Rømningsvei

(1) Rømningsvei skal på en oversiktlig og lettfattelig måte føre til et sikkert sted. Den skal ha tilstrekkelig bredde og høyde og være utført som egen branncelle tilrettelagt for rask og effektiv rømning.
(2) Der rømningsveien går over flere etasjer, skal trappen skilles fra den øvrige rømningsveien og andre branncelle, slik at trappens funksjon som sikker rømningsvei ivaretas i den fastlagte tilgjengelige rømningstiden.
(5) Dør i rømningsvei skal prosjekteres og utføres slik at den sikrer rask rømning og slik at det ikke oppstår fare for oppstuving. Følgende skal minst være oppfylt:
a. Døren skal ha tilstrekkelig bredde og høyde, og skal være lett å åpne uten bruk av nøkkel.
b. Døren skal slå ut i rømningsretningen. Dør i rømningsvei kan likevel slå mot rømningsretningen dersom det ikke er fare for oppstuving ved rømning.

Preaksepterte ytelser - generelt			
Avstand fra dør i branncelle til nærmeste trapp eller utgang til sikkert sted	Maksimum 15 meter der det er utgang til korridor med sammenfallende rømningsretning	VTEK § 11-14, 1. ledd Verifisert OK.	***ARK***
Fri bredde i rømningsvei	Min. 0,86 meter.	VTEK § 11-14, 1. ledd	***ARK***
Dimensjon på dører i rømningsvei	Min. 0,86 meter Høyde: min 2,0 m		***ARK***
Rømningsvei	Rømningsvei må ikke ha innsnevring.	Ref. VTEK § 11-14, 1. ledd Rekkverk, håndløper mv. i rømningsvei kan stikke inntil 10 cm ut fra vegg uten at den frie bredden må økes.	***ARK***
Dimensjon på trapp	Bredde: min. 1,10 m Høyde: min 2,0 m	Må være som rømningsvei generelt men min. som angitt i VTEK § 12-14, 2. ledd	***ARK***
Slagretning og åpning av dører	Dører skal slå ut i rømningsretning	Ref. VTEK § 11-14, 5. ledd Dør til det fri fra frokostsalen må åpnes i rømningsretningen. Utadslående dør i yttervegg som er utgang eller rømningsvei, må ikke kunne blokkeres av snø eller is. Takoverbygg, snøfangere på tak og lignende vil kunne forhindre dette.	***ARK***

§ 11-15 Tilrettelegging for redning av husdyr – Ikke aktuelt

§ 11-16 Tilrettelegging for manuell slokking

(1) Byggverk skal være tilrettelagt for effektiv manuell slokking av brann.
(2) I eller på alle byggverk der brann kan oppstå, skal det være manuelt brannslokkeutstyr for effektiv slokkeinnsats i startfasen av brannen.

§TEK / Forhold	Løsning/krav	Kommentar/merknad	Det.-prosj.
(3) Brannslokkeutstyret skal være plassert slik at slokkeinnsatsen blir effektiv. (4) Plasseringen av brannslokkeutstyret skal være tydelig merket med mindre det bare er beregnet for personer i én bruksenhet og personene må forventes å være godt kjent med plasseringen.			
Preaksepterte ytelser – slokkeutstyr Slokkeutstyr skal kunne benyttes av personer i byggverket for å slokke et branntilløp i en tidlig fase. • Antall og dekningsområde av brannslanger og håndslokkeapparater må være slik at alle rom i hele byggverket dekkes. • Brannslangeskap må ikke plasseres i trapperom. • Brannslange må ikke være lengre enn 30 m ved fullt uttrekk.			
Slokkeutstyr	Byggverk i risikoklasse 4 må ha enten håndslokkeapparat eller egnet brannslange som rekker inn i alle rom. Brannslokkeutstyr må være plassert slik at brukerne lett kan finne fram til det og kunne ha mulighet til å slokke branntilløp i startfasen før det utvikler seg til en større brann.	Ref. VTEK § 11-16, 2. ledd I bolig kan det benyttes formfast brannslange med innvendig diameter på minimum 10 mm. Håndslokkeapparater kan være pulverapparater på minimum 6 kg med ABC-pulver, eller skum- og vannapparater på minimum 9 liter eller på minimum 6 liter og med effektivitetsklasse minst 21A etter *NS-EN 3-7* [23]	***ARK / RIV***
Merking av brannteknisk utstyr i fellesareal	Stedene hvor manuelt slokkeutstyr er plassert, må være tydelig markert med skilt. Skiltene må være etterlysende (fotoluminiscerende) eller belyst med nødlys. Tilvisningsskilt for slokkeutstyr må stå på tvers av ferdselsretningen. For materiell som krever bruksanvisning, må denne finnes på eller ved materiellet, også på de mest aktuelle fremmedspråk.	Ref. VTEK § 11-16, 4. ledd Merking skal være i henhold til anerkjent standard, eks. *NS-ISO 3864* [20] / *NS-EN 7010* [21] Slokkeutstyr i boligenhetene trenger ikke være markert med skilt.	***ARK / RIV***
§ 11-17 Tilrettelegging for rednings- og slokkemannskap (1) Byggverk skal plasseres og utformes slik at rednings- og slokkemannskap, med nødvendig utstyr, har brukbar tilgjengelighet til og i byggverket for rednings- og slokkeinnsats. (2) Byggverk skal tilrettelegges slik at en brann lett kan lokaliseres og bekjempes. (3) Branntekniske installasjoner som har betydning for rednings- og slokkeinnsatsen skal være tydelig merket.			
Preaksepterte ytelser - generelt			
Tilgjengelighet for brannvesenets høyderedskap	Byggverk inntil 8 etasjer må ha tilgjengelighet for brannvesenets høyderedskap. Brannvesen kan bruke sine bærbare stiger dersom dette bygg utgjør et lavt byggverk.		***ARK/ LARK***
Tilgjengelighet til byggverket	Det må være tilrettelagt for kjørbar atkomst helt frem til hovedinngangen og brannvesenets angrepsvei i byggverk.	Ref. VTEK § 11-17, 1. ledd	***LARK***

§TEK / Forhold	Løsning/krav	Kommentar/merknad	Det.-prosj.
	Alle deler av byggverket må kunne nås med maksimalt 50 m slangeutlegg. Avstand regnes fra nærmestebrannskille.		
Tilgjengelighet i byggverket	Hulrom må være tilgjengelige for inspeksjon.	Ref. VTEK § 11-17, 2. ledd Tilgjengelighet til sjakter kan sikres med luker i topp og bunn av sjakten. Inspeksjonsluker i topp og bunn av sjakten må ikke svekke sjaktveggens brannmotstand. Tilgjengelighet til hulrom over nedforet himling kan ivaretas med luker i himlingen, eller ved at himlingen består av nedfellbare eller løse elementer.	***ARK***
Radiokommunikasjon	Forutsettes ivaretatt.	Ref. VTEK § 11-17, 1. ledd	***RIE***
Preaksepterte ytelser – vannforsyning			
Vannforsyning utendørs	Brannkum eller hydrant må plasseres innenfor 25-50 meter fra inngangen til hovedangrepsvei. Det må være tilstrekkelig antall brannkummer eller hydranter slik at alle deler av byggverket dekkes. Slokkevannskapasiteten må være minst 3000 liter per minutt (50 l/s), fordelt på minst to uttak.	Ref. VTEK § 11-17, 2. ledd	***RIVVA/ RIBr***
Preaksepterte ytelser – branntekniske installasjoner			
Brannalarmtablå	Brannalarmsentral (sentralapparatet i brannalarmanlegget) kan plasseres i hovedinngang.	Orienteringsplan for automatisk brann-alarmanlegg.	***RIE / Lev.***
Spesiell risiko for brannmannskap	Ingen kjente pr. dato		

RIB: Byggeteknisk rådgiver
RIBr: Brannteknisk rådgiver
ARK: Arkitekt
LARK: Landskapsarkitekt
RIE: Rådgivende ingeniør, elektro
RIV: Rådgivende ingeniør, ventilasjon
RIR: Rådgivende ingeniør, rør
RIVVA: Rådgivende ingeniør, vann og avløp

11. Referanser

[1] DIBK, «TEK17».

[2] DiBk, «Veiledning til Teknisk forskrift 4. utgave (VTEK)».

[3] SINTEF, Byggforsk, «Byggdetaljblad 321.051 Brannenergi i bygninger».

[4] Standard Norge, «NS 3960:2013 Brannalarmanlegg - Prosjektering, installasjon, drift og vedlikehold».

[5] Standard Norge, «NS-EN 54-serien om brannalarmanlegg».

[6] Standard Norge, «NS3926 Visuelle ledesystemer for rømning i byggverk».

[7] Arbeids- og sosialdepartementet, Forskrift om utforming og innretning av arbeidsplasser og arbeidslokaler (Arbeidsplassforskriften), 2011.

[8] DSB, «Veiledning til forskrift om brannforebygging 2016».

[9] Justis- og beredskapsdepartementet, «Lov om vern mot brann, eksplosjon og ulykker med farlig stoff og om brannvesenets redningsoppgaver (brann- og eksplosjonsvernloven)».

[10] Standard Norge, «NS-EN 1838 Anvendt belysning - nødbelysning».

[11] Byggforsk, 520.346 Brannmotstand i opphengssystemer for tekniske installasjoner.

[12] SINTEF Byggforsk, 520.342 Branntetting av gjennomføringer, Oktober 2014.

[13] Standard Norge, «NS-ISO 3864 Grafiske symboler - Sikkerhetsfarger og sikkerhetsskilter».

[14] Standard Norge, «NS-EN ISO 7010 Grafiske symboler - Sikkerhetsfarger og sikkerhetsskilter – Registrerte sikkerhetsskilter».

[15] Standard Norge, «NS-EN 1125 , Bygningsbeslag».

[16] Standard Norge, «NS-EN 3-7 Brannmateriell - Håndslukkere Del 7: Egenskaper, ytelseskrav og prøvingsmetoder».

12. Vedlegg

[1] 5015-11 Brannteknisk tegning, Plan 1
[2] 5015-12 Brannteknisk tegning, Plan 2
[3] 5015-Snitt Brannteknisk tegning, Snitt



1249



1250



1251



1252





1254


NABOVARSEL
RUNDE
1

Vedlegg nr.
C –

Nullstill

DIREKTORATET FOR BYGGKVALITET

Opplysninger gitt i nabovarsel sendes kommunen sammen med søknaden

(Gjenpart av nabovarsel)
Pbl § 21-3

Tiltak på eiendommen:

Gnr.	Bnr.	Festenr.	Seksjonsnr.	Eiendommens adresse	Postnr.	Poststed
47	10			Meieriveien 14	9152	Sørkjosen

Eier/fester	Kommune
Joda Eiendom AS	1942 Nordreisa Kommune

Det varsles herved om

- [X] Nybygg
- [ ] Anlegg
- [ ] Endring av fasade
- [ ] Riving
- [X] Påbygg/tilbygg
- [ ] Skilt/reklame
- [ ] Innhegning mot veg
- [ ] Bruksendring
- [ ] Midlertidig bygning, konstruksjon eller anlegg
- [ ] Antennesystem
- [ ] Oppretting/endring av matrikkelenhet (eiendomsdeling) eller bortfeste
- [ ] Annet

Dispensasjon etter plan- og bygningsloven kapittel 19

- [ ] Plan- og bygningsloven med forskrifter
- [ ] Kommunale vedtekter
- [X] Arealplaner
- [ ] Vegloven

Vedlegg nr. B –

Arealdisponering

Sett kryss for gjeldende plan

- [ ] Arealdel av kommuneplan
- [X] Reguleringsplan
- [ ] Bebyggelsesplan

Navn på plan: Sørkjosen Vest B

Beskriv nærmere hva nabovarslet gjelder

Tilbygg på baksiden av bygningen, og nybygg av garasje. Se vedlagte tegninger.

Vedlegg nr. Q –

Spørsmål vedrørende nabovarsel rettes til

Foretak/tiltakshaver: Joda Eiendom AS

Kontaktperson, navn	E-post	Telefon	Mobil
Kyrre Løvoll	kyrre@mmlovoll.no		90199064

Søknaden kan ses på hjemmeside: (ikke obligatorisk):

Merknader sendes til

Eventuelle merknader skal være mottatt innen 2 uker etter at dette varsel er sendt.
Ansvarlig søker/tiltakshaver skal sammen med søknad sende innkomne merknader og redegjøre for ev. endringer.

Navn	Postadresse
Kyrre Løvoll	Hovedveien 43
Postnr. / Poststed	**E-post**
9152 Sørkjosen	kyrre@mmlovoll.no

Følgende vedlegg er sendt med nabovarselet

Beskrivelse av vedlegg	Gruppe	Nr. fra – til	Ikke relevant
Dispensasjonssøknad/vedtak	B	1 — 2	[ ]
Situasjonsplan	D	3 — 3	[ ]
Tegninger snitt, fasade	E	4 — 13	[ ]
Andre vedlegg	Q	—	[ ]

Underskrift

Tilsvarende opplysninger med vedlegg er sendt i nabovarsel til berørte naboer og gjenboere.
Mottagere av nabovarsel fremgår av kvittering for nabovarsel.

Sted	Dato	Underskrift ansvarlig søker eller tiltakshaver
Sørkjosen	12.07.19	
		Gjentas med blokkbokstaver: KYRRE LØVOLL

Vedlegg	Side	- av
C -		

Nullstill

DIREKTORATET FOR BYGGKVALITET

Kvittering for nabovarsel sendes kommunen sammen med søknaden

Nabovarsel kan enten sendes som rekommandert sending, overleveres personlig mot kvittering eller sendes på e-post mot kvittering. Med kvittering for mottatt e-post menes en e-post fra nabo/gjenboer som bekrefter å ha mottatt nabovarselet. Ved personlig overlevering vil signatur gjelde som bekreftelse på at varslet er mottatt. Det kan også signeres på at man gir samtykke til tiltaket.

Tiltaket gjelder

	Gnr.	Bnr.	Festenr.	Seksjonsnr.	Bygningsnr.	Bolignr.	Kommune
Eiendom/ byggested	47	10					1942 Nordreisa
	Adresse: Meieriveien 14				Postnr.: 9152		Poststed: Sørkjosen

Følgende naboer har mottatt eller fått rek. sending av vedlagte nabovarsel med tilhørende vedlegg:

Nabo-/gjenboereiendom				Eier/fester av nabo-/gjenboereiendom	
Gnr.: 47	Bnr.: 57	Festenr.	Seksjonsnr.	Eiers/festers navn: Åshild Mikalsen	Dato sendt e-post
Adresse: Meieriveien 15				Adresse: Meieriveien 15	Kvittering vedlegges
Postnr.: 9152	Poststed: Sørkjosen			Postnr.: 9152 Poststed: Sørkjosen	Poststedets reg.nr.: RR915602797NO
Personlig kvittering for ☐ mottatt varsel	Dato	Sign.		Personlig kvittering for ☐ samtykke til tiltaket	Dato / Sign.

Nabo-/gjenboereiendom				Eier/fester av nabo-/gjenboereiendom	
Gnr.: 47	Bnr.: 57	Festenr.	Seksjonsnr.	Eiers/festers navn: Øyvind Mikalsen	Dato sendt e-post
Adresse: Meieriveien 15				Adresse: Meieriveien 15	Kvittering vedlegges
Postnr.: 9152	Poststed: Sørkjosen			Postnr.: 9152 Poststed: Sørkjosen	Poststedets reg.nr.: RR915602783NO
Personlig kvittering for ☐ mottatt varsel	Dato	Sign.		Personlig kvittering for ☐ samtykke til tiltaket	Dato / Sign.

Nabo-/gjenboereiendom				Eier/fester av nabo-/gjenboereiendom	
Gnr.: 47	Bnr.: 55	Festenr.	Seksjonsnr.	Eiers/festers navn: Torgrim Jenssen	Dato sendt e-post
Adresse: Meieriveien 10				Adresse: Meieriveien 10	Kvittering vedlegges
Postnr.: 9152	Poststed: Sørkjosen			Postnr.: 9152 Poststed: Sørkjosen	Poststedets reg.nr.: RR915602770NO
Personlig kvittering for ☐ mottatt varsel	Dato	Sign.		Personlig kvittering for ☐ samtykke til tiltaket	Dato / Sign.

Nabo-/gjenboereiendom				Eier/fester av nabo-/gjenboereiendom	
Gnr.: 47	Bnr.: 54	Festenr.	Seksjonsnr.	Eiers/festers navn: Anders Pettersen Elvestad	Dato sendt e-post
Adresse				Adresse: Reisadalen 2922	Kvittering vedlegges
Postnr.: 9152	Poststed: Sørkjosen			Postnr.: 9151 Poststed: Storslett	Poststedets reg.nr.: RR915602766NO
Personlig kvittering for ☐ mottatt varsel	Dato	Sign.		Personlig kvittering for ☐ samtykke til tiltaket	Dato / Sign.

Nabo-/gjenboereiendom				Eier/fester av nabo-/gjenboereiendom	
Gnr.: 47	Bnr.: 54	Festenr.	Seksjonsnr.	Eiers/festers navn: Emilie S Mølmen Teibakk	Dato sendt e-post
Adresse: Meieriveien 12				Adresse: Meieriveien 12	Kvittering vedlegges
Postnr.: 9152	Poststed: Sørkjosen			Postnr.: 9152 Poststed: Sørkjosen	Poststedets reg.nr.: RR915602752NO
Personlig kvittering for ☐ mottatt varsel	Dato	Sign.		Personlig kvittering for ☐ samtykke til tiltaket	Dato / Sign.

Det er per dags dato innlevert rekommandert sending til ovennevnte adressater.

Samlet antall sendinger: _____ Sign.

Vedlegg	Side	- av
C -		

Nullstill

DIREKTORATET FOR BYGGKVALITET

Kvittering for nabovarsel sendes kommunen sammen med søknaden

Nabovarsel kan enten sendes som rekommandert sending, overleveres personlig mot kvittering eller sendes på e-post mot kvittering. Med kvittering for mottatt e-post menes en e-post fra nabo/gjenboer som bekrefter å ha mottatt nabovarselet. Ved personlig overlevering vil signatur gjelde som bekreftelse på at varslet er mottatt. Det kan også signeres på at man gir samtykke til tiltaket.

Tiltaket gjelder

	Gnr.	Bnr.	Festenr.	Seksjonsnr.	Bygningsnr.	Bolignr.	Kommune
Eiendom/ byggested	47	10					1942 Nordreisa
	Adresse: Meieriveien 14				Postnr.: 9152	Poststed: Sørkjosen	

Følgende naboer har mottatt eller fått rek. sending av vedlagte nabovarsel med tilhørende vedlegg:

Nabo-/gjenboereiendom				Eier/fester av nabo-/gjenboereiendom	
Gnr.: 47	Bnr.: 85	Festenr.	Seksjonsnr.	Eiers/festers navn: Bjørnar Mikalsen	Dato sendt e-post
Adresse: Meieriveien 16				Adresse: Meieriveien 16	Kvittering vedlegges
Postnr.: 9152	Poststed: Sørkjosen			Postnr.: 9152 Poststed: Sørkjosen	Poststedets reg.nr.: RR915602749NO
Personlig kvittering for ☐ mottatt varsel	Dato	Sign.		Personlig kvittering for ☐ samtykke til tiltaket	Dato / Sign.

Nabo-/gjenboereiendom				Eier/fester av nabo-/gjenboereiendom	
Gnr.: 47	Bnr.: 62	Festenr.	Seksjonsnr.	Eiers/festers navn: Kristine Mikalda Mikalsen	Dato sendt e-post
Adresse: Meieriveien 11				Adresse: Meieriveien 11	Kvittering vedlegges
Postnr.: 9152	Poststed: Sørkjosen			Postnr.: 9152 Poststed: Sørkjosen	Poststedets reg.nr.: RR915602735NO
Personlig kvittering for ☐ mottatt varsel	Dato	Sign.		Personlig kvittering for ☐ samtykke til tiltaket	Dato / Sign.

Nabo-/gjenboereiendom				Eier/fester av nabo-/gjenboereiendom	
Gnr.	Bnr.	Festenr.	Seksjonsnr.	Eiers/festers navn	Dato sendt e-post
Adresse				Adresse	Kvittering vedlegges
Postnr.	Poststed			Postnr. Poststed	Poststedets reg.nr.
Personlig kvittering for ☐ mottatt varsel	Dato	Sign.		Personlig kvittering for ☐ samtykke til tiltaket	Dato / Sign.

Nabo-/gjenboereiendom				Eier/fester av nabo-/gjenboereiendom	
Gnr.	Bnr.	Festenr.	Seksjonsnr.	Eiers/festers navn	Dato sendt e-post
Adresse				Adresse	Kvittering vedlegges
Postnr.	Poststed			Postnr. Poststed	Poststedets reg.nr.
Personlig kvittering for ☐ mottatt varsel	Dato	Sign.		Personlig kvittering for ☐ samtykke til tiltaket	Dato / Sign.

Nabo-/gjenboereiendom				Eier/fester av nabo-/gjenboereiendom	
Gnr.	Bnr.	Festenr.	Seksjonsnr.	Eiers/festers navn	Dato sendt e-post
Adresse				Adresse	Kvittering vedlegges
Postnr.	Poststed			Postnr. Poststed	Poststedets reg.nr.
Personlig kvittering for ☐ mottatt varsel	Dato	Sign.		Personlig kvittering for ☐ samtykke til tiltaket	Dato / Sign.

Det er per dags dato innlevert rekommandert sending til ovennevnte adressater.

Samlet antall sendinger: _____ Sign.

Løvoll

Nordsjö let's colour

REISEREGNING – KONTANTUTLEGG

Utreise- / hjemreisedato: ....18 / 7-19....

Navn: ....Kyrre Løvoll.... Konto nr.: ....Bet. m/kort....

Ordre nr./navn: .... Formål: ....Naboversler/Byggesak H14

Lim/tape inn kvitteringene i denne ruten. Fyll ut skjemaet.

posten

Storslett Post i Butikk
Extra Storslett
Postboks 141
9156 Storslett
Org.nr. 938497257 MVA
Salgskvittering

Varetekst.	Beløp	MVA
1 Rek Store Innland	kr 235,00	25%
(KRISTINE MIKALDA MIKALSEN)		
(MEIERIVEIEN 11)		
(9152)		
(SØRKJOSEN)		
(Vekt Manuell:0,085 kg)		
(Destinasjon:Norge)		
(Nr.:RR915602735NO)		
1 Rek Store Innland	kr 235,00	25%
(BJØRNAR MIKALSEN)		
(MEIERIVEIEN 16)		
(9152)		
(SØRKJOSEN)		
(Vekt Manuell:0,085 kg)		
(Destinasjon:Norge)		
(Nr.:RR915602749NO)		
* 1 Rek Store Innland	kr 235,00	25%
(EMILIE S MØHMEN TEIBAKK)		
(MEIERIVEIEN 12)		
(9152)		
(SØRKJOSEN)		
(Vekt Manuell:0,085 kg)		
(Destinasjon:Norge)		
(Nr.:RR915602752NO)		
* 1 Rek Store Innland	kr 235,00	25%
(ANDERS PETTERSEN ELVESTAD)		
(REISADALEN 2922)		
(9151)		
(STORSLETT)		
(Vekt Manuell:0,085 kg)		
(Destinasjon:Norge)		
*		%

(SØRKJOSEN)
(Vekt Manuell:0,085 kg)
(Destinasjon:Norge)
(Nr.:RR915602770NO)

* 1 Rek Store Innland	kr 235,00	25%
(ØYVIND MIKALSEN)		
(MEIERIVEIEN 15)		
(9152)		
(SØRKJOSEN)		
(Vekt Manuell:0,085 kg)		
(Destinasjon:Norge)		
(Nr.:RR915602783NO)		
1 Rek Store Innland	kr 235,00	25%
(ASHILD HELENE MIKALSEN)		
(MEIERIVEIEN 15)		
(9152)		
(SØRKJOSEN)		
(Vekt Manuell:0,085 kg)		
(Destinasjon:Norge)		
(Nr.:RR915602797NO)		

al kr 1 645,00

betaling kr 1 645,00

sat	Grunnlag	Mva sum
	kr 1 316,00	kr 329,00

14765212-585845 Resp.: 00
7/2019 08:40 Overf.: 255

Axept KJØP
***0437-4 NOK 1645,00
D5780000021010
IVR: 8000048000 GODKJENT
TSI: 6800
Ref.: 779812 005211 IA1

* Solgt på vegne av Posten Norge AS
Org.nr. 984661185 MVA
Bongnr. 47-18888-1-2873046-2
Dato Tid Kasse
18.07.2019 08:40:43 KASSE1

Signatur : _____

Dato: .....

Sign: .....


NABOVAREL
RUNDE 2

Nordreisa kommune

Kyrre Løvoll

Saltojosen 30/7-19

Det vises til nabovarsel 12/7-19 fra Kyrre om nybygg av garasje. Min eiendom grenser til Løvolls eiendom. Garasjen vil komme så nær mitt hus at den vil skjule/stenge for min utsikt.
Det må også tas hensyn til min vannledning som går over Løvolls eiendom

Bjørnar Mikalsen 30/7-19.

KOPI

Vedlegg nr.
C –

Nullstill

DIREKTORATET FOR BYGGKVALITET

Opplysninger gitt i nabovarsel **sendes kommunen sammen med søknaden**

(Gjenpart av nabovarsel)
Pbl § 21-3

Tiltak på eiendommen:

Gnr.	Bnr.	Festenr.	Seksjonsnr.	Eiendommens adresse	Postnr.	Poststed
47	10			Meieriveien 14	9152	Sørkjosen

Eier/fester	Kommune
Joda Eiendom AS	1942 Nordreisa Kommune

Det varsles herved om

- [X] Nybygg
- [ ] Anlegg
- [ ] Endring av fasade
- [ ] Riving
- [X] Påbygg/tilbygg
- [ ] Skilt/reklame
- [ ] Innhegning mot veg
- [ ] Bruksendring
- [ ] Midlertidig bygning, konstruksjon eller anlegg
- [ ] Antennesystem
- [ ] Oppretting/endring av matrikkelenhet (eiendomsdeling) eller bortfeste
- [ ] Annet

Dispensasjon etter plan- og bygningsloven kapittel 19

- [ ] Plan- og bygningsloven med forskrifter
- [ ] Kommunale vedtekter
- [X] Arealplaner
- [ ] Vegloven

Vedlegg nr. B –

Arealdisponering

Sett kryss for gjeldende plan

- [ ] Arealdel av kommuneplan
- [X] Reguleringsplan
- [ ] Bebyggelsesplan

Navn på plan: Sørkjosen Vest B

Beskriv nærmere hva nabovarslet gjelder

Tilbygg på baksiden av bygningen, og nybygg av garasje. Se vedlagte tegninger. (Endring av plassering av garasje fra nabovarsel av 12.07.19.)

Vedlegg nr. Q –

Spørsmål vedrørende nabovarsel rettes til

Foretak/tiltakshaver: Joda Eiendom AS

Kontaktperson, navn	E-post	Telefon	Mobil
Kyrre Løvoll	kyrre@mmlovoll.no		90199064

Søknaden kan ses på hjemmeside: (ikke obligatorisk):

Merknader sendes til

Eventuelle merknader skal være mottatt innen 2 uker etter at dette varsel er sendt.
Ansvarlig søker/tiltakshaver skal sammen med søknad sende innkomne merknader og redegjøre for ev. endringer.

Navn	Postadresse
Kyrre Løvoll	Hovedveien 43
Postnr. / Poststed: 9152 Sørkjosen	E-post: kyrre@mmlovoll.no

Følgende vedlegg er sendt med nabovarselet

Beskrivelse av vedlegg	Gruppe	Nr. fra – til	Ikke relevant
Dispensasjonssøknad/vedtak	B	1 — 1	
Situasjonsplan	D	2 — 2	
Tegninger snitt, fasade	E	—	
Andre vedlegg	Q	3 — 5	

Underskrift

Tilsvarende opplysninger med vedlegg er sendt i nabovarsel til berørte naboer og gjenboere.
Mottagere av nabovarsel fremgår av kvittering for nabovarsel.

Sted	Dato	Underskrift ansvarlig søker eller tiltakshaver
Sørkjosen	05.08.19	
		Gjentas med blokkbokstaver: KYRRE LØVOLL

Løvoll

Nordreisa Kommune

Sentrum 17

9156 Storslett

Deres ref.	Ref.	Vår ref.	Dato
Disp. plassering	1942 47/10	Meierievegen 14, garasje	05.08.2016

Søknad om dispensasjon fra reguleringsplanens bestemmelser om garasjens plassering

Etter at vi sendte nabovarsel på tiltaket i juli 2019 fikk vi innsigelse på plassering av garasjen. Eier av Meierivenen 16 anfører at den nye Garasjen vil stenge for utsikten fra hans bolig. Planlagt plassering er i henhold til pbl's bestemmelser samt bestemmelser i reguleringsplanen.

Da det er fult mulig for oss å bygge garasjen på en annen del av eiendommen velger vi å ta hensyn til naboers innsigelse og søker derfor om å bygge garasjen på en annen del av eiendommen.

KOPI

Plasseringen vil da bli nærmere enn 10 meter fra veiens midtlinje. Vi søker derfor om dispensasjon fra reguleringsplanen for plassering av garasjen i NØ hjørne av eiendommen i stedet for NV som først var planlagt, men da nærmere vegen enn byggelinjen.
Se vedlagt oversiktskart.

Garasjen vil plasseres på en høyde ved vegen, slik at garasjens gulv blir ca. 2 meter over asfalten på vegen. Vi kan ikke se at plasseringen har noen trafikale konsekvenser
Se vedlagte bilder.

Nytt nabovarsel er sendt i august 05.08.2019

Hilsen

Kyrre Løvoll
Daglig leder
Løvoll as

Løvoll as
Hovedvegen 43
9152 SØRKJOSEN

Mob: 90 19 90 64
post@mmovoll.no

Org nr: NO 984 960 026

© 2019 Norkart AS/Geovekst og kommunene/NASA, Meti © Mapbox © OpenStreetMap

Utskrift fra Norkart AS kartklient

Dato: 02.07.2019

Maiestokk: 1:500

Koordinatsystem: UTM 35N

1267

Vedlegg	Side	- av
C -		

Nullstill

DIREKTORATET FOR BYGGKVALITET

Kvittering for nabovarsel sendes kommunen sammen med søknaden

Nabovarsel kan enten sendes som rekommandert sending, overleveres personlig mot kvittering eller sendes på e-post mot kvittering. Med kvittering for mottatt e-post menes en e-post fra nabo/gjenboer som bekrefter å ha mottatt nabovarselet. Ved personlig overlevering vil signatur gjelde som bekreftelse på at varslet er mottatt. Det kan også signeres på at man gir samtykke til tiltaket.

Tiltaket gjelder

Eiendom/ byggested	Gnr.	Bnr.	Festenr.	Seksjonsnr.	Bygningsnr.	Bolignr.	Kommune
	47	10					1942 Nordreisa
	Adresse				Postnr.	Poststed	
	Meieriveien 14				9152	Sørkjosen	

Følgende naboer har mottatt eller fått rek. sending av vedlagte nabovarsel med tilhørende vedlegg:

Nabo-/gjenboereiendom				Eier/fester av nabo-/gjenboereiendom		
Gnr.	Bnr.	Festenr.	Seksjonsnr.	Eiers/festers navn		Dato sendt e-post
47	57			Åshild Mikalsen		
Adresse				Adresse		Kvittering vedlegges
Meieriveien 15				Meieriveien 15		
Postnr.	Poststed			Postnr.	Poststed	Poststedets reg.nr.
9152	Sørkjosen			9152	Sørkjosen	RR915602995NO
Personlig kvittering for ☐ mottatt varsel	Dato	Sign.		Personlig kvittering for ☐ samtykke til tiltaket	Dato	Sign.

Nabo-/gjenboereiendom				Eier/fester av nabo-/gjenboereiendom		
Gnr.	Bnr.	Festenr.	Seksjonsnr.	Eiers/festers navn		Dato sendt e-post
47	57			Øyvind Mikalsen		
Adresse				Adresse		Kvittering vedlegges
Meieriveien 15				Meieriveien 15		
Postnr.	Poststed			Postnr.	Poststed	Poststedets reg.nr.
9152	Sørkjosen			9152	Sørkjosen	RR915602987NO
Personlig kvittering for ☐ mottatt varsel	Dato	Sign.		Personlig kvittering for ☐ samtykke til tiltaket	Dato	Sign.

Nabo-/gjenboereiendom				Eier/fester av nabo-/gjenboereiendom		
Gnr.	Bnr.	Festenr.	Seksjonsnr.	Eiers/festers navn		Dato sendt e-post
47	55			Torgrim Jenssen		
Adresse				Adresse		Kvittering vedlegges
Meieriveien 10				Meieriveien 10		
Postnr.	Poststed			Postnr.	Poststed	Poststedets reg.nr.
9152	Sørkjosen			9152	Sørkjosen	RR915602973NO
Personlig kvittering for ☐ mottatt varsel	Dato	Sign.		Personlig kvittering for ☐ samtykke til tiltaket	Dato	Sign.

Nabo-/gjenboereiendom				Eier/fester av nabo-/gjenboereiendom		
Gnr.	Bnr.	Festenr.	Seksjonsnr.	Eiers/festers navn		Dato sendt e-post
47	54			Anders Pettersen Elvestad		
Adresse				Adresse		Kvittering vedlegges
				Reisadalen 2922		
Postnr.	Poststed			Postnr.	Poststed	Poststedets reg.nr.
9152	Sørkjosen			9151	Storslett	RR915602960NO
Personlig kvittering for ☐ mottatt varsel	Dato	Sign.		Personlig kvittering for ☐ samtykke til tiltaket	Dato	Sign.

Nabo-/gjenboereiendom				Eier/fester av nabo-/gjenboereiendom		
Gnr.	Bnr.	Festenr.	Seksjonsnr.	Eiers/festers navn		Dato sendt e-post
47	54			Emilie S Mølmen Teibakk		
Adresse				Adresse		Kvittering vedlegges
Meieriveien 12				Meieriveien 12		
Postnr.	Poststed			Postnr.	Poststed	Poststedets reg.nr.
9152	Sørkjosen			9152	Sørkjosen	RR915602956NO
Personlig kvittering for ☐ mottatt varsel	Dato	Sign.		Personlig kvittering for ☐ samtykke til tiltaket	Dato	Sign.

Det er per dags dato innlevert rekommandert sending til ovennevnte adressater.

Samlet antall sendinger: _____ Sign.

Vedlegg	Side	- av
C -		

Nullstill

DIREKTORATET FOR BYGGKVALITET

Kvittering for nabovarsel sendes kommunen sammen med søknaden

Nabovarsel kan enten sendes som rekommandert sending, overleveres personlig mot kvittering eller sendes på e-post mot kvittering. Med kvittering for mottatt e-post menes en e-post fra nabo/gjenboer som bekrefter å ha mottatt nabovarselet. Ved personlig overlevering vil signatur gjelde som bekreftelse på at varslet er mottatt. Det kan også signeres på at man gir samtykke til tiltaket.

Tiltaket gjelder

	Gnr.	Bnr.	Festenr.	Seksjonsnr.	Bygningsnr.	Bolignr.	Kommune
Eiendom/ byggested	47	10					1942 Nordreisa
	Adresse				Postnr.	Poststed	
	Meieriveien 14				9152	Sørkjosen	

Følgende naboer har mottatt eller fått rek. sending av vedlagte nabovarsel med tilhørende vedlegg:

Nabo-/gjenboereiendom				Eier/fester av nabo-/gjenboereiendom		
Gnr.	Bnr.	Festenr.	Seksjonsnr.	Eiers/festers navn		Dato sendt e-post
47	85			Bjørnar Mikalsen		
Adresse				Adresse		Kvittering vedlegges
Meieriveien 16				Meieriveien 16		
Postnr.	Poststed			Postnr.	Poststed	Poststedets reg.nr.
9152	Sørkjosen			9152	Sørkjosen	RR915602942NO
Personlig kvittering for ☐ mottatt varsel	Dato	Sign.		Personlig kvittering for ☐ samtykke til tiltaket	Dato	Sign.

Nabo-/gjenboereiendom				Eier/fester av nabo-/gjenboereiendom		
Gnr.	Bnr.	Festenr.	Seksjonsnr.	Eiers/festers navn		Dato sendt e-post
47	62			Kristine Mikalda Mikalsen		
Adresse				Adresse		Kvittering vedlegges
Meieriveien 11				Meieriveien 11		
Postnr.	Poststed			Postnr.	Poststed	Poststedets reg.nr.
9152	Sørkjosen			9152	Sørkjosen	RR915602939NO
Personlig kvittering for ☐ mottatt varsel	Dato	Sign.		Personlig kvittering for ☐ samtykke til tiltaket	Dato	Sign.

Nabo-/gjenboereiendom				Eier/fester av nabo-/gjenboereiendom		
Gnr.	Bnr.	Festenr.	Seksjonsnr.	Eiers/festers navn		Dato sendt e-post
Adresse				Adresse		Kvittering vedlegges
Postnr.	Poststed			Postnr.	Poststed	Poststedets reg.nr.
Personlig kvittering for ☐ mottatt varsel	Dato	Sign.		Personlig kvittering for ☐ samtykke til tiltaket	Dato	Sign.

Nabo-/gjenboereiendom				Eier/fester av nabo-/gjenboereiendom		
Gnr.	Bnr.	Festenr.	Seksjonsnr.	Eiers/festers navn		Dato sendt e-post
Adresse				Adresse		Kvittering vedlegges
Postnr.	Poststed			Postnr.	Poststed	Poststedets reg.nr.
Personlig kvittering for ☐ mottatt varsel	Dato	Sign.		Personlig kvittering for ☐ samtykke til tiltaket	Dato	Sign.

Nabo-/gjenboereiendom				Eier/fester av nabo-/gjenboereiendom		
Gnr.	Bnr.	Festenr.	Seksjonsnr.	Eiers/festers navn		Dato sendt e-post
Adresse				Adresse		Kvittering vedlegges
Postnr.	Poststed			Postnr.	Poststed	Poststedets reg.nr.
Personlig kvittering for ☐ mottatt varsel	Dato	Sign.		Personlig kvittering for ☐ samtykke til tiltaket	Dato	Sign.

Det er per dags dato innlevert rekommandert sending til ovennevnte adressater.

Samlet antall sendinger: _____ Sign.

Løvoll

Nordsjö let's colour

REISEREGNING – KONTANTUTLEGG

Utreise- / hjemreisedato: ..... 7 / 8 - 19 .....

Navn: ..... Kyrre Løvoll ..... Konto nr.: ..... Bet m/ Kort .....

Ordre nr./navn: ..... Formål: ..... Nabobersler / Byggesak H 14 .....

posten

Storslett Post i Butikk
Extra Storslett
Postboks 141
9156 Storslett
Org.nr. 938497257 MVA
Salgskvittering

Ant.	Varetekst.	Beløp	MVA
*	1 Rek Store Innland (KRISTINE MIKALDA MIKALSEN) (MEIERIVEIEN 11) (9152) (SØRKJOSEN) (Vekt Manuell:0,046 kg) (Destinasjon:Norge) (Nr.:RR915602939NO)	kr 235,00	25%
*	1 Rek Store Innland (BJØRNAR MIKALSEN) (MEIERIVEIEN 16) (9152) (SØRKJOSEN) (Vekt Manuell:0,046 kg) (Destinasjon:Norge) (Nr.:RR915602942NO)	kr 235,00	25%
*	1 Rek Store Innland (EMILIE S MØLMEN TEIBAKK) (MEIERIVEIEN 12) (9152) (SØRKJOSEN) (Vekt Manuell:0,046 kg) (Destinasjon:Norge) (Nr.:RR915602956NO)	kr 235,00	25%
*	1 Rek Store Innland (ANDERS PETTERSEN ELVESTAD) (REISADALEN 2922) (9151) (STORSLETT) (Vekt Manuell:0,046 kg)	kr 235,00	25%
*	(MEIERIVEIEN 10) (9152) (SØRKJOSEN) (Vekt Manuell:0,046 kg) (Destinasjon:Norge) (Nr.:RR915602973NO)	kr 235,00	25%
*	1 Rek Store Innland (ØYVIND MIKALSEN) (MEIERIVEIEN 15) (9152) (SØRKJOSEN) (Vekt Manuell:0,046 kg) (Destinasjon:Norge) (Nr.:RR915602987NO)	kr 235,00	25%
*	1 Rek Store Innland (ASHILD HELENE MIKALSEN) (MEIERIVEIEN 15) (9152) (SØRKJOSEN) (Vekt Manuell:0,046 kg) (Destinasjon:Norge) (Nr.:RR915602995NO)	kr 235,00	25%

[illegible]al	kr 1 645,00
[illegible]betaling	kr 1 645,00

[illegible]sat	Grunnlag	Mva sum
	kr 1 316,00	kr 329,00

[illegible] 14765212-585845 Resp.: 00
[illegible]8/2019 14:33 Overf.: 272

BankAxept KJØP
*******0437-4 NOK 1645,00
AID: D5780000021010
TVR: 8000048000 GODKJENT
TSI: 6800
Ref.: 423482 001604 IA1

* Solgt på vegne av Posten Norge AS
Org.nr. 984661185 MVA
Bongnr. 47-18888-1-2908866-3
Dato Tid Kasse
07.08.2019 14:34:32 KASSE1

Signatur : _____



Dato: .....

Sign: .....

Løvoll

Nordreisa Kommune

Sentrum 17

9156 Storslett

Deres ref.	Ref.	Vår ref.	Dato
Disp. u-grad	1942 47/10	Meierievegen 14, tilbygg	02.07.2016

Søknad om dispensasjon fra reguleringsplanens bestemmelser om Utnyttelsesgrad

(1)
Regulert tomteareal:
Det totale regulerte tomtearealet på eiendom 47/10 er 3 908m².

(2-1)
Bruksareal (BRA) og Utnyttelsesgrad (U-grad) før utbygging:

Bruksareal (BRA):
BRA før utbygging: 577,4 m²

U-grad::
(895,9 / 3908 m²) x 100 = 22,9 %
BRA før utbygging: 577,4 m²

Bebygd areal (BYA) før tilbygg og garasje:		
Hovedbygning:	641,9	m²
Garasje:	0,0	m²
Terasser og trapper:	4,0	m²
konstruksjoner høyere enn 0,5 m.:	0,0	m²
Parkering:	250,0	m²
	895,9	m²

U-grad::
(895,9 / 3908 m²) x 100 = 22,9 %

(2-2)
Bruksareal (BRA) og Utnyttelsesgrad (U-grad) etter utbygging:

Bruksareal (BRA):
BRA eter utbygging: 692,6 m²

Løvoll as
Hovedvegen 43
9152 SØRKJOSEN

Mob: 90 19 90 64
post@mmovoll.no

Org nr: NO 984 960 026

Løvoll

U-grad etter utbygging:

Bebygd areal (BYA) inkl. nytt tilbygg og garasje:		
Hovedbygning:	709,0	m²
Garasje:	80,8	m²
Terasser og trapper:	4,0	m²
konstruksjoner høyere enn 0,5 m.:	0,0	m²
Parkering:	250,0	m²
	1043,8	

Utnyttelsesgrad:
(1043,8 / 3908 m²) x 100 = 26,7 %

(3)
Søknad om dispensasjon:
Det søkes derfor om dispensasjon fra reguleringsplans bestemmelser om å heve utnyttingsgraden til 2,7.

Hilsen

Kyrre Løvoll
Daglig leder
Løvoll as

Malermester Løvoll malermesterlovoll.no

Løvoll as
Hovedvegen 43
9152 SØRKJOSEN

Mob: 90 19 90 64
post@mmovoll.no

Org nr: NO 984 960 026

Løvoll

Nordreisa Kommune

Sentrum 17

9156 Storslett

Deres ref.	Ref.	Vår ref.	Dato
Disp. plassering	1942 47/10	Meierievegen 14, garasje	05.08.2016

Søknad om dispensasjon fra reguleringsplanens bestemmelser om garasjens plassering

Etter at vi sendte nabovarsel på tiltaket i juli 2019 fikk vi innsigelse på plassering av garasjen. Eier av Meierivenen 16 anfører at den nye Garasjen vil stenge for utsikten fra hans bolig. Planlagt plassering er i henhold til pbl's bestemmelser samt bestemmelser i reguleringsplanen.

Da det er fult mulig for oss å bygge garasjen på en annen del av eiendommen velger vi å ta hensyn til naboers innsigelse og søker derfor om å bygge garasjen på en annen del av eiendommen.

Plasseringen vil da bli nærmere enn 10 meter fra veiens midtlinje. Vi søker derfor om dispensasjon fra reguleringsplanen for plassering av garasjen i NØ hjørne av eiendommen i stedet for NV som først var planlagt, men da nærmere vegen enn byggelinjen.
Se vedlagt oversiktskart.

Garasjen vil plasseres på en høyde ved vegen, slik at garasjens gulv blir ca. 2 meter over asfalten på vegen. Vi kan ikke se at plasseringen har noen trafikale konsekvenser
Se vedlagte bilder.

Nytt nabovarsel er sendt i august 05.08.2019

Hilsen

Kyrre Løvoll
Daglig leder
Løvoll as

Løvoll as
Hovedvegen 43
9152 SØRKJOSEN

Mob: 90 19 90 64
post@mmovoll.no

Org nr: NO 984 960 026

Løvoll

Nordreisa kommune

Sentrum 17

9156 Storslett

Deres ref.	Ref.	Vår ref.	Dato
Type bygg	1942 47/10	Meierievegen 14, tilbygg	26.08.2019

Meierivegen 14 (47/10), ang. ansvarsretter og gjennomføringsplan.

Viser til mail av den 22.08.2019 om mangler ved byggesak.
Legger ved gjennomføringsplan og erklæringer for ansvarsrett.
Ring meg om det skulle være spørsmål.

Hilsen

Nina Sørensen
Tlf. 45672888
Mail: nina@mmlovoll.no

Løvoll
Hovedveien 43, 9152 SØRKJOSEN
Org.nr. 984960026

Kommunens saksnr.	Vedlegg	Side
	G	av

Gjennomføringsplan

Versjonsnr.	Dato	Signatur, ansv. søker
1	23.08.19	

Eiendom/ byggested	Gnr.	Bnr.	Festenr.	Seksj.nr.	Bygn.nr.	Kommune	Adresse	Postnr.	Poststed
	10	47				1942 Nordreisa	Meieriveien 14	9152	Sørkjosen

Beskrivelse av fagområde, ansvarsområde, tiltaksklasse (i hhv. prosjektering, utførelse og kontroll)			Foretakets navn og org.nr.	Kryss for planlagt samsvarserklæring / kontrollerklæring erstattes med dato når denne foreligger				Sett kryss når arbeidet innen ansvarsområdet er avsluttet
Alle fagområder i tiltaket	Beskrivelse av ansvarsområdet hentet fra erklæring om ansvarsrett	Tiltaks-klasse		Søknad om rammetillatelse	Søknad om igangsettings-tillatelse/ett-trinnsøknad	Søknad om midlertidig brukstillatelse	Søknad om ferdigattest	
(1)	(2)	(3)	(4)	(5)	(6)	(7)	(8)	(9)
Søknad	Ansvarlig søker	1	Løvoll AS	☐	☑	☐	☐	☐
Prosjektering	Arkitektur	1	Løvoll AS	☐	☑	☐	☐	☐
	Bygningsfysikk	1	Løvoll AS	☑	☑	☐	☐	☐
	Oppmåling	1	Løvoll AS	☐	☑	☐	☐	☐
	Ventilasjon	1	Løvoll AS	☐	☑	☐	☐	☐
	Våtrom	1	Løvoll AS	☐	☑	☐	☐	☐
	Konstruksjonssikkerhet	1	Løvoll AS	☐	☑	☐	☐	☐
	Innvendig sanitæranlegg	1	Aktiv VVS AS	☐	☑	☐	☐	☐
	Brannkonsept- tilbygg	1	Total Brannsikring AS	☐	☑	☐	☐	☐
Utførende	Tømrerarbeider/montering trekonstruksjon	1	Løvoll AS	☐	☑	☐	☐	☐
	Murarbeider	1	Løvoll AS	☐	☑	☐	☐	☐
	Taktekking	1	Løvoll AS	☐	☑	☐	☐	☐
	Ventilasjon	1	Løvoll AS	☐	☑	☐	☐	☐
	Våtrom	1	Løvoll AS	☐	☑	☐	☐	☐
	Brannalarm anlegg	1	Løvoll AS	☐	☑	☐	☐	☐
	Innvendig sanitæranlegg	2	Aktiv VVS AS	☐	☐	☐	☑	☐
Kontroll	Kontroll bygningsfysikk og ventilasjon.	1	Løvoll AS	☐	☑	☐	☐	☐
	Kontroll våtrom	1	Betongservice AS	☐	☐	☐	☑	☐
	Kontroll konstruksjonssikkerhet.	1	Løvoll AS	☐	☑	☐	☐	☐

1275

Kommunens saksnr.	Vedlegg nr.	Side
	G-	1 av

Nullstill

DIREKTORATET FOR BYGGKVALITET

Erklæring om ansvarsrett

etter plan- og bygningsloven (pbl) § 23-3

Erklæringen skal sendes til *ansvarlig søker*.
Alternativt kan erklæringen sendes direkte til kommunen, men da må ansvarlig søker få tilsendt en kopi.

Erklæringen gjelder

Eiendom/ byggested

Gnr.	Bnr.	Festenr.	Seksjonsnr.	Bygningsnr.	Bolignr.	Kommune
10	47					1942 Nordreisa

Adresse: Meieriveien 14 | Postnr.: 9152 | Poststed: Sørkjosen

Foretak

Foretakets navn: Løvoll AS | Organisasjonsnr.: 984960026

Adresse: Hovedveien 43 | Postnr.: 9152 | Poststed: Sørkjosen

Kontaktperson: Kyrre Løvoll | Telefon: | Mobiltelefon: 90199064

E-post: kyrre@mmlovoll.no

Foreligger sentral godkjenning ? ☐ Ja ☒ Nei

Hvis ja, dekkes ansvarsområdene av sentral godkjenning? ☐ Helt ☐ Delvis ☐ Nei

Ansvarsområde

Funksjon (SØK, PRO, UTF, kontroll)	Beskriv arbeidet foretaket skal ha ansvar for	Tiltaks-klasse	Våre samsvarserklæringer/kontrollerklæringer vil foreligge ved: (sett X)			
			Søknad om rammetillatelse	Søknad om igangsettingstillatelse/ ett-trinns søknad	Søknad om midlertidig brukstillatelse	Søknad om ferdigattest
SØK	Ansvarlig søker	1	☐	☒	☐	☐
PRO	Arkitektur.	1	☐	☒	☐	☐
PRO	Bygningsfysikk.	1	☐	☒	☐	☐
PRO	Oppmåling.	1	☐	☒	☐	☐
PRO	Ventilasjon	1	☐	☒	☐	☐
PRO	konstuksjonssikkerhet	1	☐	☒	☐	☐
PRO	Våtrom	1	☐	☒	☐	☐
UTF	Tømrerarbeider/montering trekonstruksjoner	1	☐	☒	☐	☐
UTF	Murerarbeider	1	☐	☒	☐	☐
UTF	Taktekking	1	☐	☒	☐	☐
UTF	Ventilasjon	1	☐	☒	☐	☐
UTF	Våtrom	1	☐	☒	☐	☐

Erklæring og underskrift

Foretaket er kjent med reglene om straff og sanksjoner i pbl kap 32 og at det kan medføre reaksjoner dersom det gis uriktige opplysninger.
Foretaket forplikter seg til å stille med nødvendig kompetanse i tiltaket jf. SAK10 kap. 10 og 11

☒ Ansvarlig prosjekterende erklærer at prosjekteringen skal være planlagt, gjennomført og kvalitetssikret i henhold til pbl jf. SAK10 §12-3

☐ Ansvarlig utførende erklærer at arbeidet ikke skal starte før det foreligger kvalitetssikret produksjonsunderlag for respektive del av utførelsen jf SAK10 § 12-4

☐ Ansvarlig kontrollerende erklærer uavhengighet, jf. SAK10 § 14-1, og vil redegjøre for endringer som kan påvirke uavhengigheten jf. SAK10 §12-5

Dato: 26.08.19 | Underskrift:

Gjentas med blokkbokstaver: KYRRE LØVOLL

Erklæring om ansvarsrett (forts.)

etter plan- og bygningsloven

DIREKTORATET FOR BYGGKVALITET

Ansvarsområde

Funksjon (SØK, PRO, UTF, kontroll)	Beskriv arbeidet foretaket skal ha ansvar for	Tiltaks-klasse	Våre samsvarserklæringer/kontrollerklæringer vil foreligge ved: (sett X)			
			Søknad om ramme-tillatelse	Søknad om igangsettings-tillatelse/ ett-trinns søknad	Søknad om midlertidig brukstillatelse	Søknad om ferdigattest
UTF	Brannalarm anlegg	1	☐	☒	☐	☐
Kontroll	Bygningsfysikk	1	☐	☒	☐	☐
Kontroll	Konstruksjonssikkerhet.	1	☐	☒	☐	☐
Kontroll	Ventilasjon	1	☐	☒	☐	☐
-		-	☐	☐	☐	☐
-		-	☐	☐	☐	☐
-		-	☐	☐

Kommunens saksnr.	Vedlegg nr.	Side
	G-	1 av 1

Erklæring om ansvarsrett

etter plan- og bygningsloven (pbl) § 23-3

Erklæringen skal sendes til ansvarlig søker.
Alternativt kan erklæringen sendes direkte til kommunen, men da må ansvarlig søker få tilsendt en kopi.

Erklæringen gjelder

Eiendom/ byggested	Gnr.	Bnr.	Festenr.	Seksjonsnr.	Bygningsnr.	Bolignr.	Kommune
	10	47					
	Adresse: Melenveien 14				Postnr.: 9152	Poststed: SORKJOSEN	

Foretak

Foretakets navn	Organisasjonsnr.
BETONGSERVICE AS	944896600

Adresse	Postnr.	Poststed
Industrivegen 24	9152	SORKJOSEN

Kontaktperson	Telefon	Mobiltelefon
Svein Vangen	77770300	

E-post: svein@betongservice.net

Foreligger sentral godkjenning ? [X] Ja [ ] Nei

Hvis ja, dekkes ansvarsområdene av sentral godkjenning? [X] Helt [ ] Delvis [ ] Nei

Ansvarsområde

Funksjon (SØK, PRO, UTF, kontroll)	Beskriv arbeidet foretaket skal ha ansvar for	Tiltaks-klasse	Våre samsvarserklæringer/kontrollerklæringer vil foreligge ved: (sett X)			
			Søknad om rammetillatelse	Søknad om igangsettingstillatelse/ ett-trinns søknad	Søknad om midlertidig brukstillatelse	Søknad om ferdigattest
KONT	Ekstern kontroll av våtrom	1				X

Erklæring og underskrift

Foretaket er kjent med reglene om straff og sanksjoner i pbl kap 32 og at det kan medføre reaksjoner dersom det gis uriktige opplysninger.
Foretaket forplikter seg til å stille med nødvendig kompetanse i tiltaket jf. SAK10 kap. 10 og 11

[ ] Ansvarlig prosjekterende erklærer at prosjekteringen skal være planlagt, gjennomført og kvalitetssikret i henhold til pbl jf. SAK10 §12-3

[ ] Ansvarlig utførende erklærer at arbeidet ikke skal starte før det foreligger kvalitetssikret produksjonsunderlag for respektive del av utførelsen jf SAK10 § 12-4

[X] Ansvarlig kontrollerende erklærer uavhengighet, jf. SAK10 § 14-1, og vil redegjøre for endringer som kan påvirke uavhengigheten jf. SAK10 §12-5

Dato	Underskrift
26.08.2019	Svein Vangen

Gjentas med blokkbokstaver: SVEIN H VANGEN

Løvoll

Nordreisa kommune

Sentrum 17

9156 Storslett

Deres ref.	Ref.	Vår ref.	Dato
Type bygg	1942 47/10	Meierievegen 14, tilbygg	26.08.2019

Meierivegen 14 (47/10), ang. lufttetthetskontroll.

Viser til samtale den 22.08.2019 ang. krav om uavhengig kontroll av lufttetthet.
Har nå fått sjekket saken og funnet ut at det er ikke et krav om uavhengig kontroll når dette er et tilbygg som går inn i gammelt bygg.
Legger derfor ikke ved uavhengig erklæring om ansvarsrett for kontroll av bygningsfysikk/lufttetthet.

Hilsen

Nina Sørensen
Tlf. 45672888
Mail: nina@mmlovoll.no

Løvoll
Hovedveien 43, 9152 SØRKJOSEN
Org.nr. 984960026

Løvoll

Nordreisa kommune

Sentrum 17

9156 Storslett

Deres ref.	Ref.	Vår ref.	Dato
Disp. tek10	1942 47/10	Meierievegen 14, tilbygg	28.08.2019

Meierivegen 14 (47/10), Søknad om dispensasjon fra krav om bredde på ganger.

Viser til mail fra den 28.08.2019 ang. krav om bredde på ganger.

Bredde på ganger (109 /201/208)

Planløsning på eksisterende bygg er antatt satt opp i 1993.

GANGER	BREDDE	LENGDE
1.etg.	1,3 m	9,2 m
2.etg.	1,3 m	4,5 m

1. etg. er i daglig bruk.
2. etg foregår det malingsarbeider etter montasje av branngips.

Da dette er et tilbygg til eksisterende bygg, der planløsning er eksisterende vurderer vi det slik at krav til bredde på ganger (Tek10) ikke kan gjøres gjeldende og må fravikes.
Om en skal tilfredstille krav til bredde må hele eksisterende etasjen rives, og ny planløsning prosjekteres og bygges opp på nytt.

Se skisse:

Løvoll as
Hovedvegen 43
9152 SØRKJOSEN

Mob: 90 19 90 64
post@mmovoll.no

Org nr: NO 984 960 026

Løvoll

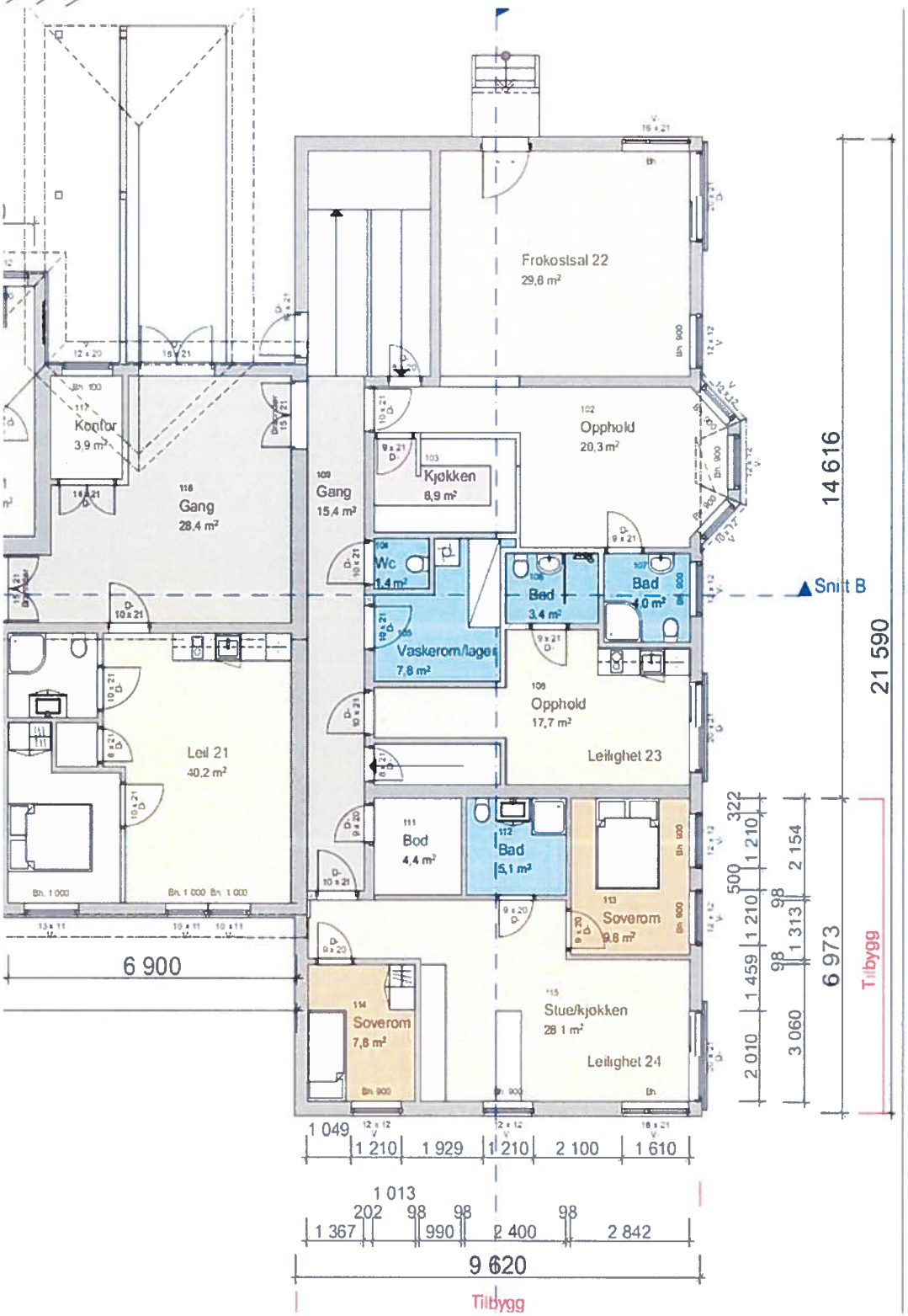

Løvoll as
Hovedvegen 43
9152 SØRKJOSEN

Mob: 90 19 90 64
post@mmovoll.no

Org nr: NO 984 960 026

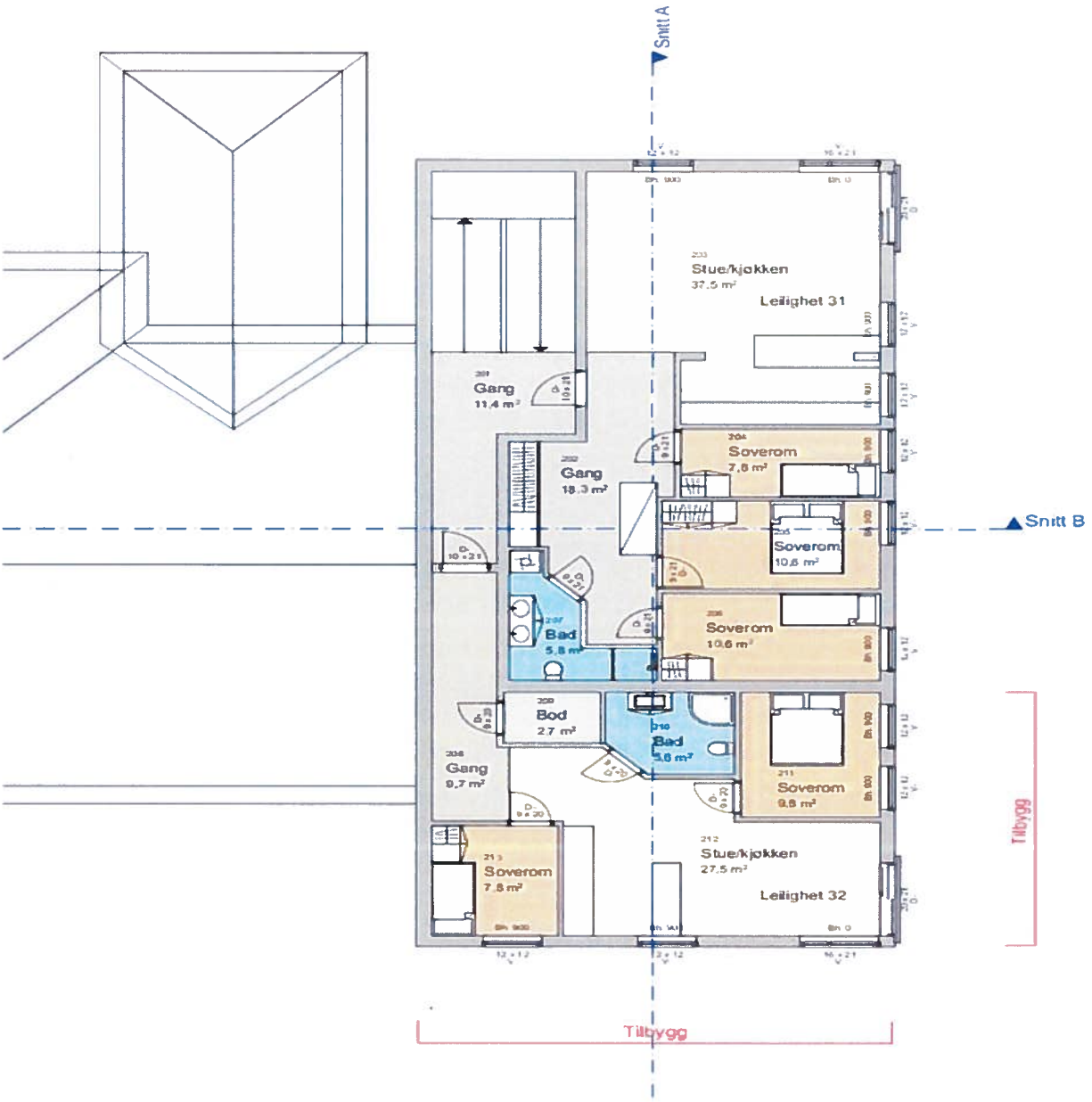

MVH

Hilsen

Nina Sørensen
Tlf. 45672888
Mail: nina@mmlovoll.no

Løvoll

Hovedveien 43, 9152 SØRKJOSEN
Org.nr. 984960026

Nordreisa kommune
Ráissa suohkan
Raisin komuuni

Arkivsaknr: 2015/1344-67
Arkiv: T51
Saksbehandler: Hilde Henriksen
Dato: 30.08.2019

Saksfremlegg

Utvalgssak	Utvalgsnavn	Møtedato
69/19	Nordreisa miljø-, plan og utviklingsutvalg	04.09.2019
29/19	Nordreisa formannskap	10.09.2019
	Nordreisa kommunestyre	

Oppgradering veilysarmatur

Henvisning kommunestyrets vedtak i sak 33/2019 i juni 2019.

Rådmannens innstilling

- Nordreisa kommune skifter ut 239 veilysarmaturer langs Storengveien, Reisadalen i Snemyr, Ravelseidet indre, Kjempebakkenveien/Nordvollen og Vest-Uløyveien. Strømforsyningen til veilys langs Ravelseidet indre oppgraderes til EX-hengekabel
- Kostnad kr 2 240 000 finansieres ved nytt låneopptak. Lånet tas opp i låneinstitusjonen som tilbyr de gunstigste rentebetingelser. Løpetid settes til 15 år.

--- slutt på innstilling ---

Saksopplysninger

Kommunestyret gjorde 24.06.19 i sak 33/2019 følgende vedtak:

1. *Nordreisa kommune sier fra 01. juli 2019 opp strømabonnement for lysstrekninger som framgår av liste punkt A i saksframstillingen.*
2. *Merknader til avtaleutkast fra Statens vegvesen: Alle veilysstrekninger bygget av Statens vegvesen skal inkluderes i avtalen, uavhengig av type stolper.*
3. *Nordreisa kommune monterer 60 skap for strømmåler for veilysstrekninger inkludert nødvendige omkoblinger av linjer langs riks- og fylkesvei som i dag er umålt. Kostnad kr 3,9 mill finansieres ved bruk låneopptak. Lånet tas opp i hos den låneinstitusjonen som tilbyr de gunstigeste rentebetingelser. Løpetid settes til 15 år.*
4. *Eksisterende veilys frakobles på strekninger der det ikke er registrert bosatte innbyggere.*
5. *Driftsbudsjettet 2019 for veilys tilføres kr 325.000 for strøm og vedlikehold ved budsjettregulering. Driftsbudsjett strøm og vedlikehold for veilys langs riks- og fylkesvei på kr 490.000 innarbeides i budsjett 2020.*
6. *Nordreisa kommune fortsetter arbeidet med overføring av aktuelle veilysstrekninger til veieier.*

Arbeid for montering av strømmålere på anlegg som skal beholdes er igangsatt i henhold til vedtaket. For enkelte av lysstrekningene er det gamle armaturer som det ikke produseres pærer

til lenger. Det innebærer at aktuelle strekninger blir mørklagt etter hvert som pærene går. Strekninger med HQL armaturer er Storengveien, Reisadalen i Snemyr, Ravelseidet indre, Kjempebakkenveien/Nordvollen og Vest-Uløyveien.
Ravelseidet ytre har også forsyningskabler som det ofte er driftsforstyrrelser på. Om veibelysningen her skal bli stabil må forsyningskabelen byttes.

I h.h.t vedtaket har administrasjonen kartlagt strekninger uten bebyggelse. Planen er at i forbindelse med montering av målere, kobles også lys ut langs veistrekninger som ikke er bebodd etter folkeregisteret. Veghandbøkenes bestemmelser benyttes som kriterie i denne forbindelse, med unntak av Ravelseidet indre på grunn av svært stor andel tungtrafikk til og fra Skjervøy. Ravelseidet indre hadde rundt 100 store kjøretøy pr døgn i 2018, og andelen synes økende.

Vedlagt saken ligger oversiktskart for den enkelte av vei som viser hvor lys beholdes (grønn skravur), hvor lys kobles fra (rød skravur) og hvor lys driftes av veieier (gul skravur).

Følgende strekninger vil lys kobles ut for de berørte veiene:

Storengveien	0,6 km fra Storengvn 243 til kryss Hamnaveien
	0,9 km fra Storengvn 497 til Storengvn 601
	0,5 km fra Storengvn 613 til snuplass Storengvn
Vest-Uløyveien	0,5 km fra kryss Mor Lyngs plass til Vest-Uløyvn 67
	1,5 km fra Vest-Uløyvn 295 til Vest-Uløyvn 449
	0,5 km fra Vest-Uløyvn 542 til Vest-Uløyvn 601
Straumfjord øst (E6)	0,3 km fra Fosselv bru til kryss Fosnes
	0,6 km fra kryss Fosnes til kryss Straumfjordnes
	0,4 km nord for Straumfjord øst 1047

Kommunen vil totalt koble ut 128 lys, som vil gi en årlig besparelse på anslagsvis kr 103 000. Dette gjelder for strekinger uten bebyggelse.

For de resterende strekningene er det bebyggelse langs veiene og ingen lys foreslås slukket.

Formannskapet ble orientert om dette arbeidet under sitt møte 22. august og ba da om en ekstra sak til neste møte.

Arbeidet kan altså gjøres på to måter for de fire strekningene:

1. Det kan monteres målere og dagens armatur og pærer beholdes. Det er i dag lyspunkt som er mørke, siden det ikke er mulig å få tak i nye pærer. Tanken her er å flytte lysarmatur fra de strekningene som ikke skal lyssettes. Dette vil fungere til pærer går på nytt. Dette alternativet vil medføre ustabile lys og høye strømkostnader. Merforbruk strøm i forhold til LED lys ca kr 62000 pr år. Eksisterende lys bruker ca 450 % mer strøm enn nye LED lys.
2. Det monteres målere, ny armatur og LED lys på de strekningene som en planlegger å beholde lys på, jf oversikt over. Det gir en økt investeringskostnad, men vil bidra til stabile gatelys og reduserte strømkostnader. Besparelse av strømkostnad i forhold til HQL pærer ligger årlig på kr 62000.

Til sammen anbefales 239 lysarmaturer byttet:

Storengveien	92 lys
Reisadalen, Snemyr	24 lys
Ravelseidet indre	78 lys
Kjempebakkenveien/ Nordvollen	18 lys
Vest-Uløyveien	27 lys

For Ravelseidet indre anbefales også strømforsyningskabelen byttet ut. Uten dette tiltaket vil ikke veibelysningen bli stabil for dette veistrekket, selv om armaturer fornyes. Det utgjør en strekning på 3500 meter.

Kostnader er beregnet til totalt 2,24 mill kroner.

239 lysarmaturer a kr 7000	= 1,673 mill kroner
3,5 km EX-kabel a kr 90000	= 0,315 mill kroner
Uforutsett 8 %	= 0,152 mill kroner
Administrasjon 5 %	= 0,100 mill kroner
Sum eks mva	**2,240 mill kroner**

Vurdering

Kommunen har over flere år jobbet for å få overført ansvaret for veilys over til veieier, som er Troms fylkeskommune og Statens veivesen. Etter slukking av alle veilys i fjor høst og lange forhandlinger, ble en del strekninger overført til veieier pr 1.juli i år. Fortsatt gjenstår det mange strekninger hvor en skal jobbe videre med overføring. I mellomtiden har kommunestyret i sitt vedtak av juni 2019 bevilget midler til montering av målere, slik at lysene ikke blir slukket, jf statlig pålegg om at veilysanlegg over 2000 kWh må ha målere. For å redusere kostnaden er det et eget punkt i kommunestyrets vedtak om at *eksisterende veilys frakobles på strekninger der det ikke er registrert bosatte innbyggere.*
Besparelsen for det ligger på ca kr 103 000 pr år.

For flere av de fylkeskommunale strekningene er veilysene bygd av lyslag på 1970-80 tallet. Fire strekninger har pærer av typen HQL, hvor det ikke er mulig å få kjøpt nye pærer. Her må hele armatur skiftes.

Denne saken reiser spørsmålet om en i tillegg til oppsetting av målere, også skal skifte armatur og derved få langt mer stabil drift. Dette medfører en investering i overkant av to millioner, men samtidig en årlig besparelse på strømkostnader på kr 62000. Dette vil være en langsiktig investering, som på sikt vil gi sparte strømkostnader. Ved forhandlinger med veieier om overtagelse av veilys, kan en anta at det vil telle positivt at anlegget er i god stand, siden et av deres ankepunkt mot å overta lysene er anleggenes tilstand.

Administrasjonen anbefaler utskifting av armatur og montering av LED lys. Dette vil gi stabile lys til innbyggerne, samt lavere drift- og strømkostnader.

Oversiktskart (riks og fylkesveier):
Grønn skravur – veilys beholdes
Rød skravur – veilys kobles ut
Gul skravur – veilys i regi av veieier Troms Fylkeskommune
Områder uten skravur har ikke eksisterende veilys
Storengveien



Kjempebakken/Norvollen og Vest-Uløyveien


Skjeret
Storsletta
Gammelvær
Urdvol
Hamnnes-
aksla
Hamnnes

Straumfjord øst

