



Svalbardplan



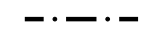


Hensynssoner (sml. § 49 tredje ledd nr. 7)

-  Andre støysoner
-  Ras- og skredfare



Bygeområder

-  Annen særskilt angitt bebyggelse og anlegg

Linjesymbol

-  Plangrense
-  Formålgrense
-  SvpStøyGrense
-  SvpFareGrense
-  Bebyggelse som inngår i planen


Veier, flyplasser, havner, taubaner, høyspentledninger og andre viktige ledd i kommunikasjonssystemet

-  Veg
-  Trase for teknisk infrastruktur

Bruk og vern av sjø og vassdrag, med tilhørende strandsone

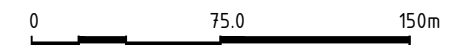
-  Angitt formål i sjø og vassdrag med eller uten tilhørende strandsone i kombinasjon med andre angitte hovedformål

Punktsymboler

-  Avkjørsel - både inn og utkjøring

Kartopplysninger

Kilde for basiskart:
 Dato for basiskart: 26.11.2020
 Koordinatsystem: ETRS89.UTM-33N
 Høydegrunnlag:

Ekvidistanse: 1m
 Kartmålestokk: 1:3000




Reguleringsendring av:

D60 Delplan for felt KHHS2 - Småbåthavna

Nasjonal arealplanID: 2100_Forslag

Saksehandling i følge plan- og bygningsloven

Nabovarsel / høring	Administrativt vedtak	Plankart datert	Bestemmelser datert
xxxxxx	xxxxxx	30.06.2021	xxxxx

Utarbeidet av:



Saksnr. xxxxx

Rev. dato xxxxx

Det bekreftes av plankartet er i samsvar med fullmaktsvedtak

Plansjef